

МАТЕРІАЛИ
до проєкту рішення Київської міської ради
«Про звернення Київської міської ради до Президента України та
Кабінету Міністрів України щодо облаштування Національного
військового меморіального кладовища

2022 рік
Друга частина



**Віце-прем'єр-міністр України —
Міністр з питань реінтеграції
тимчасово окупованих територій України**

вул. Грушевського, 12/2, Київ, 01008,
тел. (044) 256 7624, телефакс (044) 254 0584

До листів Мінветеранів
від 26.10.22 № 7399/1.2/5.4-22 та
від 28.10.22 № 7473/1.2/5.4-22

1. МКІП (Ткаченку О. В.)

Прошу за участю Національної академії наук України і з урахуванням листа Київської міської військової адміністрації від 19 жовтня 2022 р. № 003-715 вжити необхідних заходів до виконання зазначених завдань та до 4 листопада ц. р. надати Мінветеранів відповідну інформацію.

2. Мінветеранів (Лапутіній Ю. А.)

Прошу опрацювати надану інформацію та з урахуванням резолюції Прем'єр-міністра України від 5 жовтня 2022 р. № 23375/9/1-22 поінформувати Кабінет Міністрів.

ПОПКУ С. М.

КЛИЧКУ В. В.

Національна академія наук України

(Загородньому А. Г.)

МАР'ЄВИЧУ К. М., ФЕДОРЧУКУ В. Я.

Коблошу В. В. (Максимчуку О. С., Поспєлову О. О.), Косенку С. В.,

Мамулі А. М., Северину Ю. В., Вержиховському О. М., Ящук В. В.,

Пригунову П. Я. – відповідно до компетенції

Ірина ВЕРЕЩУК

Виконавчим органом Київської міської ради
(Київською міською державною адміністрацією)

№ 26119 від 31.10.2022



Інформація про електронні підписи (ЕП)

№ документа 26119
 Документ зареєстровано у картотеці:
 Вид документа:
 Стислий зміст:
 До листів Мінвєтеранів від 26.10.22 № 7399/1.2/5.4-22 та від 28.10.22 № 7473/1.2/5.4-22
 про план-графік заходів щодо створення Національного військового меморіального
 кладовища.

Дата реєстрації 31.10.2022
 Вхідна
 Доручення

Кількість файлів: 9

Кількість ЕП: 6



ДОКУМЕНТ СЕД АСКОД ІТС ЄПІК

Київська міська державна
 адміністрація
 31.10.2022 № 26119

Перелік електронних підписів

ПІБ	Дати і час нанесення ЕП	Погодження	Час останнього нанесення ЕП
Поворозник Микола Юрійович Кількість ЕП: 1	02.11.2022 16:33:03 ;	02.11.2022 16:33:01 Розглянув;	02.11.2022 16:33:03
Оленич Петро Сергійович Кількість ЕП: 1	02.11.2022 15:24:32 ;	02.11.2022 15:24:32 Розглянув;	02.11.2022 15:24:32 Розглянув
Пантелєєв Петро Олександрович Кількість ЕП: 1	31.10.2022 12:09:21 ;	31.10.2022 12:09:19 Розглянув;	31.10.2022 12:09:21
Порхун Олександр Володимирович Кількість ЕП: 3	29.10.2022 09:26:33 ; 29.10.2022 09:26:34 ; 29.10.2022 09:26:34 ;		29.10.2022 09:26:34

Порхун Олександр Володимирович Кількість ЕП: 3	29.10.2022 09:26:33 ; 29.10.2022 09:26:34 ; 29.10.2022 09:26:34 ;		29.10.2022 09:26:34
Верещук Ірина Андріївна Кількість ЕП: 3	29.10.2022 09:26:33 ; 29.10.2022 09:26:34 ; 29.10.2022 09:26:34 ;		29.10.2022 09:26:33



МІНІСТЕРСТВО У СПРАВАХ ВЕТЕРАНІВ УКРАЇНИ (Мінветеранів)

провулок Музейний, 12, м. Київ, 01001, тел. 0(44)281-08-50, тел./факс 0(44)281-08-57
E-mail: control@mva.gov.ua; Web: http:// www.mva.gov.ua Код ЄДРПОУ 42657144

№ _____

На № _____

від _____

Кабінет Міністрів України

Міністерство у справах ветеранів України на виконання доручення Прем'єр-міністра України від 05.09.2022 № 23375/2/1-22 надає інформацію про стан виконання плану-графіку заходів щодо створення Національного військового меморіального кладовища, що додається.

Також повідомляємо, що від Міністерства культури та інформаційної політики України та Національної академії наук України інформація із зазначеного питання до Мінветеранів не надходила.

Додатки: на 18 арк. в 1 прим.

Перший заступник Міністра

Олександр ПОРХУН

Світлана Строкач 093 089 60 44



ДОКУМЕНТ СЕД АСКОД

Сертифікат 58E2D9E7F900307B0400000BC973000ED398C00

Підписувач Порхун Олександр Володимирович

Дійсний з 02.12.2020 11:31:23 по 02.12.2022 11:31:23

Міністерство у справах ветеранів України



№ 7399/1.2/5.4-22 від 26.10.2022

ПЛАН-ГРАФІК
заходів щодо створення Національного військового меморіального кладовища

Пор. номер	Зміст заходу	Індикатор виконання	Органи, відповідальні за виконання	Строк виконання	Стан виконання
1	Забезпечити внесення Кабінетом Міністрів проекту рішення Уряду про утворення державної установи "Національне військове меморіальне кладовище" у сфері управління Мінветеранів.	Забезпечено внесення Кабінетом Міністрів проекту рішення Уряду	Мінветеранів – скл. Мінрегіон Мінфін МКП Мінекономіки Мін'юст Мінцифра	до 31.10.2022 р.	Виконано. Мінветеранів розроблено та на засіданні Уряду прийнято постанову Кабінету Міністрів України від 04.10.2022 № 1115 "Про утворення державної установи "Національне військове меморіальне кладовище"". Наказом Мінветеранів від 14.10.2022 № 181 утворено державну установу "Національне військове меморіальне кладовище" у сфері Мінветеранів. Здійснюються заходи щодо розроблення проекту Положення про державну установу "Національне військове меморіальне кладовище", яке буде затверджено наказом Мінветеранів.
2	Передбачити кошти в Державному бюджеті України на фінансування заходів щодо	Передбачено кошти на утримання	Мінфін – скл. Мінветеранів	до 15.11.2022 р.	Виконується. Для формування державної

Пор. номер	Зміст заходу	Індикатор виконання	Органи, відповідальні за виконання	Строк виконання	Стан виконання
	створення та утримання державної установи “Національне військове меморіальне кладовище” на 2022 рік.	державної установи на 2022 рік Внесено проект змін до ДБ	Мінрегіон Міноборони МКІП Мінекономіки Мін’юст Мінцифри		установи “Національне меморіальне кладовище” у 2022 році чисельністю працівників у 20 осіб із запланованої загальної чисельності 177 працівників планується спрямувати 1 441,3 тис. грн за рахунок економії коштів за бюджетною програмою 1501090 “Функціонування Українського ветеранського фонду, героїзація образу ветерана війни та вшанування пам’яті загиблих (померлих) захисників України”. Детальна інформація щодо виконання наведена в листі Мінфін від 14.10.2022 № 09010-04-5/23699, що додається. Мінветеранів розроблено проект постанови Кабінету Міністрів України “Про внесення змін до Порядку використання коштів, передбачених у державному бюджеті для героїзації образу ветерана війни та вшанування пам’яті загиблих (померлих) захисників України” з метою забезпечення діяльності

Пор. номер	Зміст заходу	Індикатор виконання	Органи, відповідальні за виконання	Строк виконання	Стан виконання
					державної установи “Національне військово меморіальне кладовище”, який проходить правову експертизу в Мін’юсті.
3	Забезпечити відведення земельної ділянки на території урочища “Лиса Гора” Голосіївського району міста Києва (кадастровий номер: 8000000000:82:415:0201) у постійне користування державній установі “Національне військово меморіальне кладовище” за погодженням Верховної Ради України відповідно до частини другої статті 150 Земельного кодексу України	Забезпечено відведення земельної ділянки	КМДА – скл. Мінветеранів МКІП Мінрегіон Міндовкілля	до 31.12.2022 р.	Виконується. Детальна інформація щодо виконання наведена в листі КМДА від 19.10.2022 № 003-715, що додається. Мінветеранів здійснює заходи щодо утворення державної установи “Національне військово меморіальне кладовище”.
4	Розробити та затвердити режим використання пам’ятки національного значення “Лисогірській Форт Київської фортеці” та її території	Режим використання пам’ятки національного значення та її території	МКІП КМДА	до 31.10.2022 р.	Виконується. МКІП дало доручення Українському державному інституту культурної спадщини розробити науково-проектну документацію з визначення меж та режимів використання території пам’ятки містобудування національного значення «Лисогірський форт Київської фортеці» (постанова КМУ від 10 жовтня 2012 року № 929) у термін до 01 грудня 2022 року та звернулось до Інституту

Пор. номер	Зміст заходу	Індикатор виконання	Органи, відповідальні за виконання	Строк виконання	Стан виконання
					археології НАН України з проханням провести дослідження на вказаній території. Також, додаткова детальна інформація щодо виконання наведена в листі КМДА від 19.10.2022 № 003-715, що додається.
5	Розробити та затвердити режим використання пам'ятки місцевого значення «Поселення» та її території	Режим використання пам'ятки місцевого значення та її території	КМДА МКП	до 31.10.2022 р.	Виконується. Детальна інформація щодо виконання наведена в листі КМДА від 19.10.2022 № 003-715, що додається.
6	Забезпечити проведення археологічних досліджень земельної ділянки на території урочища «Лиса Гора» Голосіївського району міста Києва	Проведено археологічні дослідження земельної ділянки	НАН України	до 31.11.2022 р.	Виконується. Згідно листа Інституту археології НАН України необхідно передбачити в Державному бюджеті України на поточний рік фінансування археологічних робіт на вказаній території відповідно до кошторису, надісланому Інститутом археології НАН України.
7	Забезпечити розробку та затвердження меж і режимів використання зони охорони пам'ятки національного значення «Лисогірській Форт Київської фортеці»	Забезпечено розробку та затвердження меж і режимів використання зони	МКП КМДА	до 31.10.2022 р.	Виконується. МКП дало доручення Українському державному інституту культурної спадщини розробити науково-

Пор. номер	Зміст заходу	Індикатор виконання	Органи, відповідальні за виконання	Строк виконання	Стан виконання
		охорони			<p>проектну документацію з визначення меж та режимів використання території пам'ятки містобудування національного значення «Лисогірський форт Київської фортеці» (постанова КМУ від 10 жовтня 2012 року № 929) у термін до 01 грудня 2022 року та звернулось до Інституту археології НАН України з проханням провести дослідження на вказаній території.</p> <p>Згідно листа Інституту археології НАН України необхідно передбачити в Державному бюджеті України на поточний рік фінансування археологічних робіт на вказаній території відповідно до кошторису, надісланому Інститутом археології НАН України.</p> <p>Також, додаткова детальна інформація щодо виконання наведена в листі КМДА від 19.10.2022 № 003-715, що додається.</p>
8	Забезпечити фінансування заходів щодо розробки науково-проектної документації у	Забезпечено фінансування	Мінфін – скл. МКІП	до 31.10.2022 р.	Виконується. Детальна інформація щодо

Пор. номер	Зміст заходу	Індикатор виконання	Органи, відповідальні за виконання	Строк виконання	Стан виконання
	сфері охорони культурної спадщини та заходів проведення археологічних досліджень		НАН України		виконання наведена в листі Мінфін від 14.10.2022 № 09010-04-5/23699, що додається. Згідно листа Інституту археології НАН України від 29.09.2022 № 125/01-12-369 необхідно передбачити в Державному бюджеті України на поточний рік фінансування археологічних робіт на вказаній території відповідно до кошторису, надісланому Інститутом археології НАН України.
9	Забезпечити розробку проектної документації на будівництво Національного військового меморіального кладовища	Розроблено проектну документацію	ДУ "Національне військове меморіальне кладовище" Мінветеранів Заінтересовані ЦОВВ КМДА	до 31.03.2023 р.	Виконується. Мінветеранів здійснює заходи щодо утворення державної установи "Національне військове меморіальне кладовище", а саме: наказом Мінветеранів від 14.10.2022 № 181 утворено державну установу "Національне військове меморіальне кладовище" у сфері управління Мінветеранів, а також розроблено проект положення про державну установу "Національне військове меморіальне

Пор. номер	Зміст заходу	Індикатор виконання	Органи, відповідальні за виконання	Строк виконання	Стан виконання
10	Будівництво 1-ї черги Національного військового меморіального кладовища	Почато будівництво 1-ї черги НВМК	ДУ "Національне військове меморіальне кладовище" Мінветеранів Заінтересовані ЦОВВ КМДА	до 15.05.2023 р.	<p>кладовище". Після забезпечення функціонування вказаної ДУ та передачі їй вказаної земельної ділянки будуть здійснені відповідні кроки на виконання цього заходу.</p> <p>Виконується. Мінветеранів здійснює заходи щодо утворення державної установи "Національне військове меморіальне кладовище", а саме: наказом Мінветеранів від 14.10.2022 № 181 утворено державну установу "Національне військове меморіальне кладовище" у сфері управління Мінветеранів, а також розроблено проєкт положення про державну установу "Національне військове меморіальне кладовище". Після забезпечення функціонування вказаної ДУ та передачі їй вказаної земельної ділянки будуть здійснені відповідні кроки на виконання цього заходу.</p>

Пор. номер	Зміст заходу	Індикатор виконання	Органи, відповідальні за виконання	Строк виконання	Стан виконання
11	Введення в експлуатацію 1-ї черги Національного військового меморіального кладовища	Введено в експлуатацію 1-ї черги НВМК	ДУ "Національне військове меморіальне кладовище" Мінветеранів Заінтересовані ЦОВВ КМДА	До 31.12.2023 р.	Виконується. Мінветеранів здійснює заходи щодо утворення державної установи "Національне військове меморіальне кладовище", а саме: наказом Мінветеранів від 14.10.2022 № 181 утворено державну установу "Національне військове меморіальне кладовище" у сфері управління Мінветеранів, а також розроблено проєкт положення про державну установу "Національне військове меморіальне кладовище". Після забезпечення функціонування вказаної ДУ та передачі їй вказаної земельної ділянки будуть здійснені відповідні кроки на виконання цього заходу.
12	Забезпечити методологічний та концептуальний супровід складової та елементів Національного військового меморіального кладовища	Забезпечено методологічний та концептуальний супровід	УІНП МКП Мінветеранів	протягом періоду реалізації проєкту	Виконується. Мінветеранів спільно з Українським інститутом національної пам'яті здійснюють заходи щодо визначення меморіальної складової та елементів музеєфікації Національного

Пор. номер	Зміст заходу	Індикатор виконання	Органи, відповідальні за виконання	Строк виконання	Стан виконання
13	Щороку під час підготовки проекту закону України про Державний бюджет України на відповідний рік передбачати кошти на фінансування заходів щодо будівництва та утримання Національного військового меморіального кладовища, а також на утримання державної установи “Національне військове меморіальне кладовище”	передбачати під час підготовки проектів законів про Державний бюджет України на відповідний рік видатки на фінансування заходів щодо будівництва та утримання Національного військового меморіального кладовища, а також на утримання державної установи “Національне військове меморіальне кладовище”	Мінфін – скл. Мінветеранів Мінрегіон Міноборони МКІП Мінекономіки Мін’юст	у строки, передбачені для підготовки відповідних проектів законів про державний бюджет	військового меморіального кладовища, для подальшого забезпечення методологічного та концептуального супроводу. Виконується. Видатки на 2023 рік, відповідно до Бюджетного запиту на 2023-2025 роки, враховано у проекті Закону України “Про Державний бюджет України на 2023 рік” (реєстр. № 8000 від 14.09.2022) за бюджетною програмою 1501030 “Здійснення заходів з підтримки ветеранів, розвитку ветеранського руху, героїзації та вшанування пам’яті захисників України, взаємодії з громадськими об’єднаннями ветеранів, створення та утримання Національного військового меморіального кладовища” в обсязі 65 433,8 тис. гривень.



УКРАЇНА

КИЇВСЬКА МІСЬКА ВІЙСЬКОВА АДМІНІСТРАЦІЯ

вул. Хрещатик, 36, м. Київ, 01044, тел. (044) 202 71 45, 202 74 43, e-mail: kmda@kma.gov.ua

Офіційний портал Києва <https://kyivcity.gov.ua>

E-mail для електронних звернень громадян: zvernen@kma.gov.ua Код ЄДРПОУ 00022527

№ _____

Міністерство у справах ветеранів
України

Київська міська військова адміністрація за результатами опрацювання доручення Прем'єр-міністра України Д. Шмигала від 05.10.2022 № 23375/9/1-22 надає інформацію стосовно опрацювання проблемних питань реалізації заходів із створення Національного військового меморіального кладовища.

Земельна ділянка, на якій пропонується створення Національного військового меморіального кладовища площею 118,7449 га на вул. Саперно-Слобідській, 78 у Голосіївському районі м. Києва (кадастровий номер 8000000000:82:415:0201) (далі – Земельна ділянка) на підставі рішення Київської міської ради від 29.11.2001 №136/1570, надана Історико-архітектурній пам'ятці-музею «Київська фортеця» в постійне користування для експлуатації та обслуговування пам'яток фортифікації (державний акт на право постійного користування землею від 08.02.2002 № 79-4-00043).

Історико-архітектурна пам'ятка-музей «Київська фортеця» (код ЄДРПОУ 02224229) є комунальною організацією, засновник якої - Київська міська державна адміністрація).

За даними Державного реєстру речових прав на нерухоме майно Земельна ділянка перебуває в комунальній власності, власник – територіальна громада міста Києва в особі Київської міської ради.

Зазначена Земельна ділянка належить до земель історико-культурного призначення, на ній розміщено майно Національного історико-архітектурного музею «Київська фортеця». Відповідно статті 29 Закону України «Про музеї та музейну справу» від 29.06.1995 № 249/95-ВР (із змінами), вилучення державою у музеїв їх фондів та іншого закріпленого за



ДОКУМЕНТ ІТС ЄІПК СЕД АСКОД (ПІДПИСАНО КВАЛІФІКОВАНИМ
ЕЛЕКТРОННИМ ПІДПИСОМ)

Сертифікат 58E2D9E7F900307B04000000AA9018005773A500

Підписувач Пантелеєв Петро Олександрович

Дійсний з 05.07.2022 13:53:00 по 05.07.2024 13:53:00

Київська міська державна адміністрація



003-715 від 19.10.2022

ними майна може здійснюватися лише у випадках, передбачених законами України.

У разі прийняття відповідних законодавчих актів, Департамент культури виконавчого органу Київської міської ради (Київської міської державної адміністрації) спільно з Національним історико-архітектурним музеєм «Київська фортеця» забезпечить їх виконання.

Крім того, згідно з відомостями Міського земельного кадастру відповідно до рішення Київської міської ради від 08.07.2021 № 1583/1624 «Про затвердження показників розвитку зеленої зони м. Києва до 2022 року та концепції формування зелених насаджень в центральній частині міста», зазначена земельна ділянка відноситься до озеленених територій загального користування м. Києва, що відповідають типологічним ознакам та планувальним вимогам (парк відпочинку «1500-річчя м. Києва «Лиса гора», таблиця 2), та до об'єкту природно-заповідного фонду України (регіональний ландшафтний парк Урочище «Лиса гора», таблиця 19).

Відповідно до пункту "г" частини першої статті 150 Земельного кодексу України (далі – Кодекс) землі природно-заповідного та іншого природоохоронного призначення, землі історико-культурного призначення належать до особливо цінних земель.

Припинення права постійного користування земельними ділянками особливо цінних земель, визначених у пункті "г" частини першої цієї статті, з підстави добровільної відмови від користування ними або шляхом їх вилучення здійснюється за погодженням з Верховною Радою України.

У разі необхідності поділу Земельної ділянки для створення Національного військового меморіального кладовища на її частині, то зазначене питання має здійснюватися відповідно до вимог частини шостої статті 79-1 Кодексу. Зазначеною нормою передбачено, що формування земельних ділянок шляхом поділу та об'єднання раніше сформованих земельних ділянок, які перебувають у власності або користуванні, без зміни їх цільового призначення здійснюються за технічною документацією із землеустрою щодо поділу та об'єднання земельних ділянок.

Відповідно до статті 56 Закону України «Про землеустрій» технічна документація із землеустрою щодо поділу та об'єднання земельних ділянок розробляється за рішенням власників земельних ділянок за згодою заставодержателів, користувачів земельних ділянок.

Поділ земельної ділянки, що перебуває у користуванні, здійснюється за згодою землекористувача. Справжність підпису на такій згоді засвідчується нотаріально.

Крім того, у разі необхідності зміни цільового призначення Земельної ділянки для створення Національного військового меморіального кладовища, така зміна має здійснюватися в порядку, визначеному статтею 20 Кодексу.



ДОКУМЕНТ ІТС ЄПК СЕД АСКОД (ПІДПИСАНО КВАЛІФІКОВАНИМ ЕЛЕКТРОННИМ ПІДПИСОМ)

Сертифікат 58E2D9E7F900307B04000000AA9018005773A500
Підписувач Пантелєв Петро Олександрович
Дійсний з 05.07.2022 13:53:00 по 05.07.2024 13:53:00

Київська міська державна адміністрація



003-715 від 19.10.2022

Відповідно до частини сьомої статті 20 Кодексу зміна цільового призначення земельних ділянок державної та комунальної власності природно-заповідного фонду та іншого природоохоронного призначення, історико-культурного, лісогосподарського призначення, внаслідок яких земельні ділянки виводяться із складу таких категорій здійснюється за погодженням з Кабінетом Міністрів України.

Частиною дев'ятою статті 20 Кодексу передбачено, що зміна цільового призначення особливо цінних земель та земельних лісових ділянок з метою їх використання для цілей, не пов'язаних із веденням лісового господарства, допускається виключно у разі:

- розміщення на них об'єктів загальнодержавного значення, доріг, ліній електропередачі та зв'язку, трубопроводів, осушувальних і зрошувальних каналів, геодезичних пунктів, житла, об'єктів соціально-культурного призначення, об'єктів, пов'язаних з видобуванням корисних копалин, нафтових і газових свердловин та виробничих споруд, пов'язаних з їх експлуатацією;

- розміщення об'єктів промисловості на землях, визначених пунктом "а" частини першої статті 150 цього Кодексу;

- відчуження земельних ділянок для суспільних потреб чи з мотивів суспільної необхідності, віднесення земель, визначених пунктами "а" і "б" частини першої статті 150 цього Кодексу, до земель природно-заповідного фонду та іншого природоохоронного призначення, історико-культурного призначення, лісогосподарського призначення.

Вказані виключення не містять можливості зміни цільового призначення особливо цінних земель для розміщення на них Національного військового меморіального кладовища.

Таким чином, виникає необхідність у внесенні відповідних змін до Земельного кодексу України.

Додатково інформуємо, що відповідно до статті 24 Закону України «Про регулювання містобудівної діяльності» (далі – Закон) передача (надання) земельних ділянок із земель державної або комунальної власності у власність чи користування фізичним або юридичним особам для містобудівних потреб допускається за умови, що відповідні земельні ділянки розташовані в межах території, щодо якої затверджено принаймні один із таких видів містобудівної документації на місцевому рівні:

- комплексний план, складовою частиною якого є план зонування території;

- генеральний план населеного пункту, складовою якого є план зонування території;

- план зонування території як окремий вид містобудівної документації на місцевому рівні, затверджений до набрання чинності Законом України



ДОКУМЕНТ ІТС ЄПІК СЕД АСКОД (ПІДПИСАНО КВАЛІФІКОВАНИМ ЕЛЕКТРОННИМ ПІДПИСОМ)

Сертифікат [58E2D9E7F900307B04000000AA9018005773A500](#)
Підписувач [Пантелеев Петро Олександрович](#)
Дійсний з [05.07.2022 13:53:00](#) по [05.07.2024 13:53:00](#)

Київська міська державна адміністрація



003-715 від 19.10.2022

«Про внесення змін до деяких законодавчих актів України щодо планування використання земель»;

- детальний план території.

При цьому, на територію в межах якої розташована Земельна ділянка (кадастровий номер 8000000000:82:415:0201) відсутній принаймні один із видів містобудівної документації визначених частиною третьою статті 24 Закону.

Відповідно до Генерального плану міста Києва, затвердженого рішенням Київської міської ради від 28.03.2002 № 370/1804, Земельна ділянка за функціональним призначенням належить до території зелених насаджень загального користування та частково до території громадських будівель та споруд (на розрахунковий період).

Враховуючи вищевикладене, питання відведення Земельної ділянки для створення Національного військового меморіального кладовища можливе з дотриманням вимог законодавства України.

Разом з тим, у разі надходження до Департаменту земельних ресурсів виконавчого органу Київської міської ради (Київської міської державної адміністрації) (далі – Департамент) відповідного звернення щодо відведення Земельної ділянки або її частини, Департамент забезпечить його оперативне опрацювання в установленому порядку.

Відповідно до постанови Кабінету Міністрів України від 10.10.2012 № 929, охоронний № 260066-Н Лисогірський форт Київської фортеці занесено до Державного реєстру нерухомих пам'яток України, як пам'ятку національного значення за видом містобудування.

Лисогірський форт, який зведено у 70-х роках ХІХ століття, є одним з унікальних витворів фортифікаційного мистецтва, що включає систему бастіонів з редюїтом, які до сьогодні зберегли загальну матеріально-технічну структуру, розпланувальну композицію та історичні нашарування, свою автентичність.

Лисогірський форт з фортифікаційними спорудами входить до складу архітектурно-містобудівного комплексу Київської фортеці і перебуває на балансі (територія, споруди) Історико-архітектурного музею «Київська фортеця».

Паспорт даної пам'ятки розроблявся Науково-дослідним інститутом пам'яток охоронних досліджень Міністерства культури України у 2012 році (далі – Паспорт) та має містити інформацію про територію цієї пам'ятки та режими її використання.

Технічна документація із землеустрою стосовно встановлення меж режимоутворюючих об'єктів культурної спадщини (про встановлення меж територій пам'яток, що є складовою облікової документації на об'єкт) для пам'яток національного значення затверджується центральним органом



ДОКУМЕНТ ІТС ЄПІК СЕД АСКОД (ПІДПИСАНО КВАЛІФІКОВАНИМ ЕЛЕКТРОННИМ ПІДПИСОМ)

Сертифікат 58E2D9E7F900307B04000000AA9018005773A500
Підписувач Пантелеєв Петро Олександрович
Дійсний з 05.07.2022 13:53:00 по 05.07.2024 13:53:00

Київська міська державна адміністрація



003-715 від 19.10.2022

виконавчої влади що регулює державну політику у сфері охорони культурної спадщини.

Окрім того, відповідно до статті 23 Закону України «Про охорону культурної спадщини» (далі – Закон) на споруди, що входять до комплексу Лисогірського форту має бути укладений охоронний договір.

Водночас на території вищезазначеної пам'ятки національного значення розташовується пам'ятка археології місцевого значення «Поселення», Лиса гора, Голосіївський р-н, над річкою Либідь (відповідно до облікової документації, розробленої у 2021 р., – «Поселення трипільської культури в урочищі Лиса гора», північний схил Лисої гори, над р. Либідь) та режимів використання її території.

Пам'ятка «Поселення трипільської культури в урочищі Лиса гора» розташована:

- в межах Центрального історичного ареалу м. Києва (наказ Міністерства культури та інформаційної політики України за № 599 від 02.08.2021) межі та режими використання території історичних ареалів міста Києва, визначені науково-проектною документацією «Збереження та охорона історико-культурної спадщини. Історико-архітектурний опорний план м. Києва»;

- зони охоронюваного природного ландшафту, відповідно до рішення виконкому Київської міської Ради народних депутатів від 16.07.1979 № 920 «Про уточнення меж історико-культурних заповідників і зон охорони пам'яток історії та культури в м. Києві» і розпорядження Київської міської державної адміністрації від 17.05.2002 № 979 «Про внесення змін і доповнень до рішення виконкому Київської міської Ради народних депутатів від 16.07.1979 № 920», додаток 1, пп. 2.1.1., 2.2.1.);

- пам'ятки містобудування національного значення «Лисогірський форт Київської фортеці», згідно з Постановою Кабінету Міністрів України від 10.10.2012 № 929;

- регіонального ландшафтного парку «Лиса гора», відповідно до рішення Київради від 17.02.94 №1914.

Відповідно до облікової документації, розробленої у 2021 році, рекомендований режим використання пам'ятки археології передбачає:

- використання пам'ятки повинно здійснюватися відповідно до режимів використання, встановлених органами охорони культурної спадщини, у спосіб, що потребує якнайменших змін і доповнень пам'ятки та забезпечує збереження її матеріальної автентичності, просторової композиції, а також елементів обладнання, упорядження, оздоби тощо (стаття 24 Закону);

- консервація, реставрація, реабілітація, музеєфікація, ремонт, пристосування пам'яток місцевого значення здійснюються за наявності письмового дозволу органу виконавчої влади Автономної Республіки Крим,



ДОКУМЕНТ ІТС ЄІПК СЕД АСКОД (ПІДПИСАНО КВАЛІФІКОВАНИМ ЕЛЕКТРОННИМ ПІДПИСОМ)

Сертифікат 58E2D9E7F900307B0400000AA9018005773A500

Підписувач Пантелєєв Петро Олександрович

Дійсний з 05.07.2022 13:53:00 по 05.07.2024 13:53:00

Київська міська державна адміністрація



003-715 від 19.10.2022

обласних, Київської та Севастопольської міських державних адміністрацій відповідно до їхньої компетенції, на підставі погодженої з ними науково-проектної документації (стаття 26 Закону);

- будівельні, меліоративні, шляхові та інші роботи, що можуть призвести до руйнування, знищення чи пошкодження об'єктів культурної спадщини, проводяться тільки після повного дослідження цих об'єктів за рахунок коштів замовників зазначених робіт (стаття 37 Закону);

- з метою захисту об'єктів археології, у тому числі тих, що можуть бути виявлені, проекти землеустрою щодо відведення земельних ділянок у випадках, передбачених Земельним кодексом України, погоджуються органами охорони культурної спадщини (стаття 37 Закону)

Враховуючи наведене, план заходів з реалізації створення Національного військового меморіального кладовища в контексті пам'яткоохоронного законодавства має включати заходи, які відносяться до повноважень Міністерства культури та інформаційної політики України, а саме:

- 1-розробку меж території пам'ятки та режимів її використання;
- 2-укладення охоронного договору на комплекс споруд Лисогірського форту;
- 3-внесення відповідних доповнень до облікової документації на пам'ятку національного значення.

Заступник голови Київської
міської державної адміністрації

Петро ПАНТЕЛЕЄВ

Олександр Возний
Дмитро Бровко 366-64-14



ДОКУМЕНТ ІТС ЄПК СЕД АСКОД (ПІДПИСАНО КВАЛІФІКОВАНИМ
ЕЛЕКТРОННИМ ПІДПИСОМ)

Сертифікат 58E2D9E7F900307B04000000AA9018005773A500
Підписувач Пантелеєв Петро Олександрович
Дійсний з 05.07.2022 13:53:00 по 05.07.2024 13:53:00

Київська міська державна адміністрація



003-715 від 19.10.2022



МІНІСТЕРСТВО ФІНАНСІВ УКРАЇНИ
(Мінфін)

вул. М. Грушевського 12/2 м. Київ 01008 тел. (044) 206-59-47, факс 425-90-26
e-mail: infomf@minfin.gov.ua, код ЄДРПОУ 00013480

від _____ 20__ р. № _____ На № _____ від _____ 20__ р.

Міністерство у справах ветеранів
України

Про надання інформації

Міністерство фінансів України на виконання доручень Прем'єр-міністра України Д. Шмигала від 05.09.2022 № 23375/2/1-22, 05.10.2022 № 23375/9/1-22 та відповідно до листа Мінветеранів від 06.10.2022 № 6928/1.2/5.4-22 надає інформацію про стан виконання плану-графіка заходів, за якими Мінфін визначено головним виконавцем, щодо створення Національного військового меморіального кладовища (далі – план заходів).

До пункту 2 плану заходів щодо передбачення коштів у Державному бюджеті України на 2022 рік на фінансування заходів зі створення та утримання державної установи «Національне військове меморіальне кладовище»

Постановою Кабінету Міністрів України від 04.10.2022 № 1115 «Про утворення державної установи «Національне військове меморіальне кладовище» у сфері управління Мінветеранів утворено державну установу «Національне військове меморіальне кладовище» та доручено Мінветеранів у двомісячний строк вжити в установленому порядку заходів, необхідних для забезпечення її діяльності.

Так, Мінветеранів як головний розпорядник коштів державного бюджету має розпочати проведення відповідної роботи та прийняти організаційно-розпорядчі документи для забезпечення діяльності державної установи «Національне військове меморіальне кладовище», а саме затвердити структуру, кошторис, штатну чисельність тощо, та надалі забезпечити виділення за рахунок економії за бюджетною програмою за КПКВК 1501090 «Функціонування Українського ветеранського фонду, героїзація образу ветерана війни та вшанування пам'яті загиблих (померлих) захисників України» коштів на утримання такої установи.

До пункту 8 плану заходів щодо розробки науково-проектної документації у сфері охорони культурної спадщини та проведення археологічних досліджень



ДОКУМЕНТ СЕД Мінфін АСКОД

Сертифікат 58E2D9E7F900307B0400000D72D2C00761F9800

Підписувач Єрмоличев Роман Володимирович

Дійсний з 04.08.2021 0:00:00 по 03.08.2023 23:59:59

Міністерство фінансів України



09010-04-5/23699 від 14.10.2022

У Державному бюджеті України на 2022 рік Міністерству культури та інформаційної політики України передбачено за бюджетною програмою 3801280 «Фонд розвитку закладів загальнодержавного значення, в тому числі їх будівництво» за спеціальним фондом видатки в обсязі 50,4 млн гривень.

Напрями використання бюджетних коштів за цією бюджетною програмою визначено Порядком використання коштів, передбачених у державному бюджеті Міністерству культури та інформаційної політики для розвитку закладів загальнодержавного значення, в тому числі їх будівництво, затвердженим постановою Кабінету Міністрів України від 07.02.2022 № 91.

Зокрема, бюджетні кошти спрямовуються на реалізацію проектів робіт з реставрації, консервації, ремонту пам'яток культурної спадщини, зокрема замків, інших фортифікаційних, оборонних, палацово-паркових комплексів, реконструкції, капітального ремонту, будівництва, благоустрою об'єктів культурного призначення й інших об'єктів державної форми власності, які буде реалізовано в межах програми «Велике будівництво», розроблення відповідної проектної документації та придбання основних засобів підприємствами, установами і організаціями, що належать до сфери управління МКІП.

Статтею 22 Бюджетного кодексу України (далі – Кодекс) встановлено, що головний розпорядник бюджетних коштів розробляє план своєї діяльності, здійснює управління бюджетними коштами у межах встановлених йому бюджетних повноважень та оцінку ефективності бюджетних програм, забезпечуючи ефективно, результативно і цільове використання бюджетних коштів, організацію та координацію роботи розпорядників бюджетних коштів нижчого рівня та одержувачів бюджетних коштів у бюджетному процесі.

Розподіл зазначених коштів належить до повноважень головного розпорядника бюджетних коштів.

Отже, питання розробки науково-проектної документації у сфері охорони культурної спадщини має вирішувати в установленому порядку МКІП як головний розпорядник бюджетних коштів у межах зазначених коштів та за рахунок інших джерел, не заборонених чинним законодавством України.

Щодо питання проведення археологічних досліджень на об'єктах культурної спадщини повідомляємо.

Згідно зі статтею 87 Кодексу до видатків, що здійснюються з Державного бюджету України, належать, зокрема, видатки на наукову і науково-технічну діяльність. Видатки для проведення наукової і науково-технічної діяльності Інститутом археології Національної академії наук України (далі – Інститут) передбачаються у складі видатків Національної академії наук України.

У Державному бюджеті України на 2022 рік Національній академії наук України за бюджетною програмою 6541030 «Наукова і науково-технічна діяльність наукових установ Національної академії наук України» враховано видатки в обсязі 5 473,9 млн грн, із них: за загальним фондом – 4 328,9 млн грн, за спеціальним фондом – 1 145,0 млн гривень. Окрім того, для підтримки пріоритетних напрямів наукових досліджень і науково-технічних

(експериментальних) розробок у 2022 році Національній академії наук України передбачено видатки за загальним фондом 6541230 «Підтримка розвитку пріоритетних напрямів наукових досліджень» в обсязі 419,5 млн гривень.

Відповідно до статті 22 Кодексу головний розпорядник бюджетних коштів розробляє план своєї діяльності, здійснює управління бюджетними коштами у межах встановлених йому бюджетних повноважень та оцінку ефективності бюджетних програм, забезпечуючи ефективно, результативно і цільове використання бюджетних коштів, організацію та координацію роботи розпорядників бюджетних коштів нижчого рівня та одержувачів бюджетних коштів у бюджетному процесі.

Отже, розподіл коштів між науково-дослідними установами та за напрямками використання належить до компетенції Національної академії наук України як головного розпорядника бюджетних коштів.

З огляду на це, питання проведення археологічних досліджень Інститутом має бути вирішено за рахунок і в межах видатків, передбачених Національній академії наук України у Державному бюджеті України на 2022 рік.

До пункту 13 плану заходів про передбачення щороку під час підготовки проекту закону України про Державний бюджет України на відповідний рік коштів на фінансування заходів щодо будівництва та утримання Національного військового меморіального кладовища, а також на утримання державної установи «Національне військове меморіальне кладовище»

У проекті Закону України «Про Державний бюджет України на 2023 рік» (реєстр. № 8000 від 14.09.2022) видатки на забезпечення фінансування заходів з будівництва Національного військового меморіального кладовища враховано в повному обсязі відповідно до потреби, визначеної Мінветеранів у бюджетному запиті на 2023 рік, у сумі 65,4 млн грн у складі видатків за бюджетною програмою 1501030 «Здійснення заходів з підтримки ветеранів, розвитку ветеранського руху, героїзації та вшанування пам'яті захисників України, взаємодія з громадськими об'єднаннями ветеранів, створення та утримання Національного військового меморіального кладовища», загальний обсяг якої визначено у сумі 82,8 млн гривень.

Заступник Міністра

Роман ЄРМОЛИЧЕВ



МІНІСТЕРСТВО У СПРАВАХ ВЕТЕРАНІВ УКРАЇНИ (Мінветеранів)

провулок Музейний, 12, м. Київ, 01001, тел. 0(44)281-08-50, тел./факс 0(44)281-08-57
E-mail: control@mva.gov.ua; Web: http:// www.mva.gov.ua Код ЄДРПОУ 42657144

№ _____

На № _____

від _____

Кабінет Міністрів України

Міністерство у справах ветеранів України на виконання доручення Прем'єр-міністра України від 05.10.2022 № 23375/9/1-22 повідомляє наступне.

До Мінветеранів надійшов лист Київської міської державної адміністрації від 19.10.2022 № 003-715 про стан виконання плану-графіка заходів щодо створення Національного військового меморіального кладовища (далі – План-графік) з пропозиціями щодо його уточнення в частині заходів, які відносяться до повноважень Міністерства культури та інформаційної політики України.

Враховуючи викладене, з метою узгодження пропозицій щодо доповнення заходів Плану-графіка Мінветеранів листом від 27.10.2022 № 7437/1.2/5.4-22 звернулось до Міністерства культури та інформаційної політики України.

За результатами опрацювання Міністерством культури та інформаційної політики України вказаних пропозицій Кабінет Міністрів України буде повідомлено додатково.

Перший заступник Міністра

Олександр ПОРХУН

Світлана Строкач 093 089 60 44



ДОКУМЕНТ СЕД АСКОД

Сертифікат 58E2D9E7F900307B0400000BC973000ED398C00

Підписувач Порхун Олександр Володимирович

Дійсний з 02.12.2020 11:31:23 по 02.12.2022 11:31:23

Міністерство у справах ветеранів України



№ 7473/1.2/5.4-22 від 28.10.2022



НАРОДНИЙ ДЕПУТАТ УКРАЇНИ

01008, м. Київ-8, вул. М. Грушевського, 5

Голові Київської міської державної
адміністрації, міському голові
КЛИЧКУ В.В.

ДЕПУТАТСЬКЕ ЗВЕРНЕННЯ

Шановний Віталію Володимировичу!

На підставі ст. 16 та п. 13 ст. 24 Закону України «Про статус народного депутата України» надсилаю Вам за належністю звернення від голови ГО «Спадщина Китаєво» Корженевського С.В. стосовно рішення про розробку Детального плану території в урочищі «Лиса Гора» у зв'язку зі створенням Національного військового меморіального кладовища для розгляду та надання обґрунтованої відповіді щодо порушених питань.

Прошу повідомити мене та заявника у строк та спосіб відповідно до Закону.

Додаток: звернення голови ГО «Спадщина Китаєво» Корженевського С.В., який проживає за адресою: 03028, м. Київ, вул. Феодосійська, 10, кв. 43, ел. пошта: korbuddecor@gmail.com – 01 арк.

З повагою –

народний депутат України

БОНДАР Г.В.



ЄАС ВЕРХОВНОЇ РАДИ УКРАЇНИ
Підписувач: Бондар Ганна Вячеславівна
Сертифікат: 58E2D9E7F900307B040000008E682F00C48D8E00
Дійсний до: 18.01.2023 0:00:00

Апарат Верховної Ради України
421д9/12-2022/186482 від 02.11.2022



1039893

Громадська організація
Спадщина Китаєва

Тел. +380 050 854 36 46

korbuddecor@gmail.com

03028, м.Київ, вул.Феодосійська,10; кв.43

Вх.№29/10-10-9

31.10.2022р

Депутату Верховної Ради України
ІХ скликання по 220 в.о
Бондар Анні Вячеславівні

Голови ГО «Спадщина Китаєво»
Корженевського Сергія Валерійовича
03028 м.Київ вул..Феодосійська,10; кв.43
050 854 36 46

Звернення про депутатський запит

Шановна Анно В'ячеславівно!

Прошу Вас, керуючись ст.16 та п.13 ст.24 Закону України «Про статус народного депутата України», звернутися до Київської міської Ради з наступним зверненням.

На доручення Прем'єр –міністра України від 01.09.2022 №23375\01\1-22 щодо створення **Національного військового меморіального кладовища**, Київрада доручила Департаменту містобудування і архітектури розробити детальний план території в урочищі «Лиса гора», **в зоні Лисогірського історичного ареалу**. А 27 жовтня на засіданні Київради було прийнято відповідне рішення.

Згідно ДБН Б.2.2-12:2019 «Планування і забудова територій», відповідно до п.14.11.4 - «Нові місця поховання (кладовища традиційного захоронення) необхідно розміщувати за межами населених пунктів або в їх периферійній зоні».

Виникає питання - яким чином депутати вирішили проголосувати за розробку Детального плану територій на Лисій горі стосовно створення кладовища, якщо це заборонено законодавством?

Після відповідного звернення, *прошу* Вас надати відповідь за адресою:
e-mail korbuddecor@gmail.com

З повагою,

Голова ГО Спадщина Китаєво

Корженевський С.В.



Апарат Верховної Ради України
421д9/12-2022/186482 від 02.11.2022



1039893

САС ВЕРХОВНОЇ РАДИ УКРАЇНИ

Підписувач: Бондар Ганна Вячеславівна

Сертифікат: 58E2D9E7F900307B04000008E682F00C48D8E00

Дійсний до: 18.01.2023 0:00:00





УКРАЇНА

ВИКОНАВЧИЙ ОРГАН КИЇВСЬКОЇ МІСЬКОЇ РАДИ
(КИЇВСЬКА МІСЬКА ДЕРЖАВНА АДМІНІСТРАЦІЯ)

ДЕПАРТАМЕНТ МІСТОБУДУВАННЯ ТА АРХІТЕКТУРИ

бул. Хреціатик, 32, м. Київ, 01001 тел. (044) 278-19-85, 235-10-25
Контактний центр міста Києва (044) 15 51 E-mail: architecture@kyivcity.gov.ua Код ЄДРПОУ 26345558

Голові громадської організації
«Спадщина Китаєва»
Корженевському С.В.
korbuddecor@gmail.com

На виконання доручення заступника голови Київської міської державної адміністрації з питань здійснення самоврядних повноважень П.ОЛЕНИЧА від 03.11.2022 № 26567 Департаментом містобудування та архітектури виконавчого органу Київської міської ради (Київської міської державної адміністрації) (далі – Департамент) детально опрацьовується депутатське звернення народного депутата України Бондар Г.В. від 02.11.2022 № 421д9/12-2022/186482 щодо Вашого звернення стосовно рішення про розробку детального плану території в урочищі «Лиса гора» у зв'язку зі створенням Національного військового меморіального кладовища.

У зв'язку з тим, що порушене питання потребує більш детального опрацювання із залученням співвиконавців, про результати розгляду Вас буде повідомлено додатково.

Директор

Олександр СВИСТУНОВ

Тетяна Зайченко
Яна Мілованова
Олена Мельник 278 24 04



ДОКУМЕНТ ІТС ЄПІК СЕД АСКОД (ПІДПИСАНО
КВАЛІФІКОВАНИМ ЕЛЕКТРОННИМ ПІДПИСОМ)

Сертифікат
26B2648ADD3032E10400000007171E0026F2A900
Підписувач Свистунов Олександр Вікторович
Дійсний з 07.10.2022 по 07.10.2024

Департамент містобудування
та архітектури



055-7696 від 09.11.2022



УКРАЇНА

**ВИКОНАВЧИЙ ОРГАН КИЇВСЬКОЇ МІСЬКОЇ РАДИ
(КИЇВСЬКА МІСЬКА ДЕРЖАВНА АДМІНІСТРАЦІЯ)**

вул. Хрещатик, 36, м. Київ, 01044, тел. (044) 202 71 29, 202 75 58, E-mail: kmda@kma.gov.ua

E-mail для електронних звернень громадян: zvernen@kma.gov.ua

Офіційний портал Києва: kyivcity.gov.ua, Контактний центр міста Києва (044) 15 51, Код ЄДРПОУ 00022527

Народній депутатці України
Ганні БОНДАР

Шановна Ганно Вячеславівно !

У виконавчому органі Київської міської ради (Київській міській державній адміністрації) детально опрацьовується Ваше депутатське звернення від 02.11.2022 № 421д9/12-2022/186482 щодо розгляду звернення голови громадської організації «Спадщина Китаєва» Корженевського С.В. стосовно рішення про розробку детального плану території в урочищі «Лиса гора» у зв'язку зі створенням Національного військового меморіального кладовища.

Відповідно до частини 2 статті 16 Закону України «Про статус народного депутата України» повідомляємо, що розгляд депутатського звернення потребує більш детального опрацювання, про результати розгляду Вас, шановна Ганно Вячеславівно, та автора звернення буде повідомлено додатково.

Автора звернення про викладене поінформовано окремим листом.

З повагою

Заступник голови

Петро ОЛЕНИЧ

Олександр Свистунов
Тетяна Зайченко
Олена Мельник 278 24 04

ДОКУМЕНТ ІТС ЄПК СЕД АСКОД (ПІДПИСАНО КВАЛІФІКОВАНИМ
ЕЛЕКТРОННИМ ПІДПИСОМ)

Сертифікат [58E2D9E7F900307B040000058C9310070509300](#)
Підписувач [Оленич Петро Сергійович](#)
Дійсний з [09.04.2021 0:00:00](#) по [08.04.2023 23:59:59](#)

Київська міська державна адміністрація



018-681 від 09.11.2022





УКРАЇНА

КИЇВСЬКИЙ МІСЬКИЙ ГОЛОВА

вул. Хрещатик, 36, м. Київ, 01044, тел. (044) 202 71 29, (044) 202 75 58, E-mail: kmnda@kma.gov.ua
E-mail для електронних звернень громадян: zvernen@kma.gov.ua
Офіційний портал Києва: kyivcity.gov.ua, Контактний центр міста Києва (044) 15 51, Код ЄДРПОУ 00022527

Народному депутатові України

Ганні БОНДАР

Про рішення щодо розроблення
детального плану території для
розташування Національного
військового меморіального кладовища
на території урочища «Лиса Гора»

Шановна пані Ганно!

На Ваше депутатське звернення, зареєстроване в Апараті Верховної Ради України 02.11.2022 за № 421д9/12-2022/186482, щодо розгляду звернення голови громадської організації «Спадщина Китаєва» Корженевського С. В. стосовно рішення про розроблення детального плану території в урочищі «Лиса гора» у зв'язку зі створенням Національного військового меморіального кладовища повідомляю.

Статтею 23¹ Закону України «Про поховання та похоронну справу» визначено, що місце розташування Національного військового меморіального кладовища визначається з урахуванням громадських інтересів. Результати публічного обговорення намірів будівництва Національного військового меморіального кладовища на території територіальної громади є підставою для прийняття органом місцевого самоврядування рішення про розроблення відповідної містобудівної документації місцевого рівня або про відмову в розташуванні такого об'єкта. Порядок проведення публічного обговорення визначається Кабінетом Міністрів України.

Порядок проведення публічного обговорення місця розташування та намірів будівництва Національного військового меморіального кладовища на території територіальної громади (далі – Порядок) затверджено постановою Кабінету Міністрів України від 19.08.2022 № 934 «Про затвердження Порядку проведення публічного обговорення місця розташування та намірів будівництва Національного військового меморіального кладовища на території територіальної громади».

Відповідно до пункту 2 Порядку публічне обговорення проводиться для



ДОКУМЕНТ ІТС ЄІПК СЕД АСКОД (ПІДПИСАНО КВАЛІФІКОВАНИМ
ЕЛЕКТРОННИМ ПІДПИСОМ)

Сертифікат [3ED5083160DBC59B040000004EB50500D0751300](#)
Підписувач [Кличко Віталій Володимирович](#)
Дійсний з [02.06.2021 14:47:00](#) по [02.06.2023 14:47:00](#)

Київська міська державна адміністрація



001-01-803 від 29.11.2022

з'ясування та врахування думки громадськості щодо місця розташування та намірів будівництва Національного військового меморіального кладовища на території територіальної громади з метою подальшого прийняття відповідного рішення органом місцевого самоврядування.

Пунктом 3 Порядку визначено, що публічне обговорення на території територіальної громади, де планується визначити місце розташування та збудувати Національне військове меморіальне кладовище, організовує та проводить орган місцевого самоврядування (далі – організатор).

Згідно з пунктом 6 Порядку рішення про проведення публічного обговорення приймається його організатором з урахуванням вимог, передбачених у Законі України «Про поховання та похоронну справу».

Строк проведення публічного обговорення визначається організатором і не може бути меншим ніж 15 календарних днів та більшим ніж один місяць з дня оприлюднення відповідного інформаційного повідомлення.

Підпунктом 1¹ пункту 1 розділу VI Прикінцевих положень Закону України «Про поховання та похоронну справу» встановлено, що під час дії воєнного стану місце розташування Національного військового меморіального кладовища визначається без проведення публічного обговорення намірів будівництва на території територіальної громади, передбаченого частиною другою статті 23¹ цього Закону.

Міністерством у справах ветеранів України на виконання доручення Прем'єр-міністра України від 01.09.2022 № 23375/0/1-22 підготовлено план-графік заходів щодо створення Національного військового меморіального кладовища.

Дорученням Прем'єр-міністра України від 05.09.2022 № 23375/2/1-22 план-графік доведено до виконання уповноваженим органам державної влади для вжиття необхідних заходів, зокрема щодо забезпечення відведення земельної ділянки на території урочища «Лиса Гора» Голосіївського району міста Києва (кадастровий номер: 8000000000:82:415:0201) у постійне користування державній установі «Національне військове меморіальне кладовище».

До Київської міської ради за поданням виконавчого органу Київської міської ради (Київської міської державної адміністрації) надійшов проект рішення Київської міської ради від 03.10.2022 № 08/231-1375/ПР «Про розроблення проекту детального плану території для розташування Національного військового меморіального кладовища на території урочища «Лиса Гора» Голосіївського району міста Києва», який опрацьовано відповідно до Регламенту Київської міської ради, затвердженого рішенням Київської міської ради від 04.11.2021 № 3135/3176 (далі – Регламент), і включено до порядку денного пленарного засідання Київської міської ради 13.10.2022 в порядку невідкладності.

Відповідно до статті 37 Регламенту рішення Київської міської ради вважається прийнятим, якщо на пленарному засіданні за нього проголосувала більшість депутатів / депутаток Київської міської ради від загального складу Київської міської ради.

Проект рішення Київської міської ради від 03.10.2022 № 08/231-1375/ПР «Про розроблення проекту детального плану території для розташування



ДОКУМЕНТ ІТС ЄІПК СЕД АСКОД (ПІДПИСАНО КВАЛІФІКОВАНИМ
ЕЛЕКТРОННИМ ПІДПИСОМ)

Сертифікат [3ED5083160DVC59B040000004EB50500D0751300](#)
Підписувач [Кличко Віталій Володимирович](#)
Дійсний з [02.06.2021 14:47:00](#) по [02.06.2023 14:47:00](#)

Київська міська державна адміністрація



001-01-803 від 29.11.2022

Національного військового меморіального кладовища на території урочища «Лиса Гора» Голосіївського району міста Києва» розглянуто під час пленарного засідання Київської міської ради 27.10.2022 (продовження пленарного засідання 13.10.2022) та підтримано більшістю голосів депутатів / депутаток від загального складу Київської міської ради.

Відповідно до постанови Кабінету Міністрів України від 10.10.2012 № 929 Лисогірський форт Київської фортеці (охоронний № 260066-Н) занесено до Державного реєстру нерухомих пам'яток України як пам'ятку національного значення за видом містобудування. Лисогірський форт, який зведено у 70-х роках ХІХ століття, є одним з унікальних витворів фортифікаційного мистецтва, що включає систему бастионів з редюїтом, які до сьогодні зберегли загальну матеріально-технічну структуру, розпланувальну композицію та історичні нашарування, свою автентичність. Лисогірський форт з фортифікаційними спорудами входить до складу архітектурно-містобудівного комплексу Київської фортеці й перебуває на балансі (територія, споруди) Історико-архітектурного музею «Київська фортеця», який підпорядковується Департаменту культури виконавчого органу Київської міської ради (Київської міської державної адміністрації). Паспорт цієї пам'ятки розробив Науково-дослідний інститут пам'яткоохоронних досліджень Міністерства культури України у 2012 році. Паспорт має містити інформацію про територію цієї пам'ятки та режими її використання.

Водночас на території зазначеної пам'ятки національного значення розташовується пам'ятка археології місцевого значення «Поселення», Лиса гора, Голосіївський район, над річкою Либідь (відповідно до облікової документації, розробленої у 2021 році, – «Поселення трипільської культури в урочищі Лиса гора», північний схил Лисої гори, над річкою Либідь, яка включає рекомендаційний режим використання об'єкта культурної спадщини).

Пам'ятка «Поселення трипільської культури в урочищі Лиса гора» розташована:

у межах Центрального історичного ареалу м. Києва (наказ Міністерства культури та інформаційної політики України від 02.08.2021 № 599) – межі та режими використання території історичних ареалів міста Києва визначено науково-проектною документацією «Збереження та охорона історико-культурної спадщини. Історико-архітектурний опорний план м. Києва»;

у межах охоронюваного природного ландшафту відповідно до рішення виконкому Київської міської Ради народних депутатів від 16.07.1979 № 920 «Про уточнення меж історико-культурних заповідників і зон охорони пам'яток історії та культури в м. Києві» і розпорядження Київської міської державної адміністрації від 17.05.2002 № 979 «Про внесення змін і доповнень до рішення виконкому Київської міської Ради народних депутатів від 16.07.1979 № 920», додаток 1, підпункти 2.1.1, 2.2.1);

у межах пам'ятки містобудування національного значення «Лисогірський форт Київської фортеці» згідно з постановою Кабінету Міністрів України від 10.10.2012 № 929;



ДОКУМЕНТ ІТС ЄІПК СЕД АСКОД (ПІДПИСАНО КВАЛІФІКОВАНИМ ЕЛЕКТРОННИМ ПІДПИСОМ)

Сертифікат [3ED5083160DBC59B040000004EB50500D0751300](#)
Підписувач [Кличко Віталій Володимирович](#)
Дійсний з [02.06.2021 14:47:00](#) по [02.06.2023 14:47:00](#)

Київська міська державна адміністрація



001-01-803 від 29.11.2022

у межах Регіонального ландшафтного парку «Лиса гора» відповідно до рішення Київради від 17.02.1994 № 14.

Відповідно до облікової документації, розробленої у 2021 році, рекомендований режим використання пам'ятки археології передбачає:

використання пам'ятки повинно здійснюватися відповідно до режимів використання, встановлених органами охорони культурної спадщини, у спосіб, що потребує якнайменших змін і доповнень пам'ятки та забезпечує збереження її матеріальної автентичності, просторової композиції, а також елементів обладнання, упорядження, оздоби тощо (стаття 24 Закону України «Про охорону культурної спадщини» (далі – Закон);

консервація, реставрація, реабілітація, музеєфікація, ремонт, пристосування пам'яток місцевого значення здійснюються за наявності письмового дозволу органу виконавчої влади Автономної Республіки Крим, обласних, Київської та Севастопольської міських державних адміністрацій відповідно до їх компетенції, на підставі погодженої з ними науково-проектної документації (стаття 26 Закону);

будівельні, меліоративні, шляхові та інші роботи, що можуть призвести до руйнування, знищення чи пошкодження об'єктів культурної спадщини, проводяться тільки після повного дослідження цих об'єктів за рахунок коштів замовників зазначених робіт (стаття 37 Закону);

з метою захисту об'єктів археології, зокрема і тих, що можуть бути виявлені, проекти землеустрою щодо відведення земельних ділянок у випадках, передбачених Земельним кодексом України, погоджуються органами охорони культурної спадщини (стаття 37 Закону).

Враховуючи викладене, план заходів з реалізації створення Національного військового меморіального кладовища в контексті пам'яткоохоронного законодавства має включати:

розробку меж території пам'ятки та режимів її використання;
укладення охоронного договору на комплекс споруд Лисогірського форту;
внесення відповідних доповнень до облікової документації на пам'ятку національного значення.

Порушені питання належать до повноважень Міністерства культури та інформаційної політики України.

Про викладене заявника поінформовано окремим листом.

З повагою

Голова

Віталій КЛИЧКО

Олександр Свистунов
Тетяна Зайченко
Олена Мельник 278 24 04



ДОКУМЕНТ ІТС ЄІПК СЕД АСКОД (ПІДПИСАНО КВАЛІФІКОВАНИМ
ЕЛЕКТРОННИМ ПІДПИСОМ)

Сертифікат 3ED5083160DVC59B040000004EB50500D0751300
Підписувач Кличко Віталій Володимирович
Дійсний з 02.06.2021 14:47:00 по 02.06.2023 14:47:00

Київська міська державна адміністрація



001-01-803 від 29.11.2022



УКРАЇНА

**ВИКОНАВЧИЙ ОРГАН КИЇВСЬКОЇ МІСЬКОЇ РАДИ
(КИЇВСЬКА МІСЬКА ДЕРЖАВНА АДМІНІСТРАЦІЯ)**

вул. Хрещатик, 36, м. Київ, 01044, тел. (044) 202 71 29, 202 75 58, E-mail: kmda@kma.gov.ua

E-mail для електронних звернень громадян: zvernen@kma.gov.ua

Офіційний портал Києва: kyivcity.gov.ua, Контактний центр міста Києва (044) 15 51, Код ЄДРПОУ 00022527

Голові громадської організації
«Спадщина Китаєва»
Корженевському С.В.
korbuddecor@gmail.com

Шановний Сергію Валерійовичу !

У виконавчому органі Київської міської ради (Київській міській державній адміністрації) опрацьовано депутатське звернення народного депутата України Бондар Г.В. від 02.11.2022 № 421д9/12-2022/186482 щодо Вашого звернення стосовно рішення про розробку детального плану території в урочищі «Лиса гора» у зв'язку зі створенням Національного військового меморіального кладовища.

За результатами розгляду звернення повідомляємо.

Статтею 23¹ Закону України «Про поховання та похоронну справу» визначено, що місце розташування Національного військового меморіального кладовища визначається з урахуванням громадських інтересів. Результати публічного обговорення намірів будівництва Національного військового меморіального кладовища на території територіальної громади є підставою для прийняття органом місцевого самоврядування рішення про розроблення відповідної містобудівної документації місцевого рівня або про відмову у розташуванні такого об'єкта. Порядок проведення публічного обговорення визначається Кабінетом Міністрів України.

Порядок проведення публічного обговорення місця розташування та намірів будівництва Національного військового меморіального кладовища на території територіальної громади затверджено постановою Кабінету Міністрів України від 19 серпня 2022 р. № 934 «Про затвердження Порядку проведення публічного обговорення місця розташування та намірів будівництва



ДОКУМЕНТ ІТС ЄПКС СЕД АСКОД (ПІДПИСАНО КВАЛІФІКОВАНИМ
ЕЛЕКТРОННИМ ПІДПИСОМ)

Сертифікат 58E2D9E7F900307B040000058C9310070509300

Підписувач Оленич Петро Сергійович

Дійсний з 09.04.2021 0:00:00 по 08.04.2023 23:59:59

Київська міська державна адміністрація



018-722 від 25.11.2022

Національного військового меморіального кладовища на території територіальної громади».

Відповідно до пункту 2 Порядку публічне обговорення проводиться з метою з'ясування та врахування думки громадськості щодо місця розташування та намірів будівництва Національного військового меморіального кладовища на території територіальної громади з метою подальшого прийняття відповідного рішення органом місцевого самоврядування.

Пунктом 3 визначено, що публічне обговорення на території територіальної громади, де планується визначити місце розташування та збудувати Національне військове меморіальне кладовище, організовує та проводить орган місцевого самоврядування (далі – організатор).

Згідно з пунктом 6 рішення про проведення публічного обговорення приймається його організатором з урахуванням вимог, передбачених в Законі України «Про поховання та похоронну справу».


Строк проведення публічного обговорення визначається організатором і не може бути меншим, ніж 15 календарних днів та більшим, ніж один місяць з дня оприлюднення відповідного інформаційного повідомлення.

Підпунктом 1¹ пункту 1 розділу VI Прикінцевих положень Закону України «Про поховання та похоронну справу» встановлено, що під час дії воєнного стану місце розташування Національного військового меморіального кладовища визначається без проведення публічного обговорення намірів будівництва на території територіальної громади, передбаченого частиною другою статті 23¹ цього Закону.

Міністерством у справах ветеранів України на виконання доручення Прем'єр-міністра України від 01.09.2022 № 23375/0/1-22 підготовлено план-графік заходів щодо створення Національного військового меморіального кладовища.

Дорученням Прем'єр-міністра України від 05.09.2022 № 23375/2/1-22 план-графік доведено до виконання уповноваженим органам державної влади для вжиття необхідних заходів, зокрема щодо забезпечення відведення земельної ділянки на території урочища «Лиса Гора» Голосіївського району міста Києва (кадастровий номер: 8000000000:82:415:0201) у постійне користування державній установі «Національне військове меморіальне кладовище» тощо.

До Київської міської ради за поданням виконавчого органу Київської міської ради (Київської міської державної адміністрації) надійшов проект рішення Київської міської ради «Про розроблення проекту детального плану території для розташування Національного військового меморіального кладовища на території урочища «Лиса Гора» Голосіївського району міста Києва» (від 03.10.2022 № 08/231-1375/ПР), який було опрацьовано відповідно



ДОКУМЕНТ ІТС ЄІПК СЕД АСКОД (ПІДПИСАНО КВАЛІФІКОВАНИМ ЕЛЕКТРОННИМ ПІДПИСОМ)

Сертифікат 58E2D9E7F900307B0400000058C9310070509300
Підписувач Оленич Петро Сергійович
Дійсний з 09.04.2021 0:00:00 по 08.04.2023 23:59:59

Київська міська державна адміністрація



018-722 від 25.11.2022

до вимог Регламенту Київської міської ради, затвердженого рішенням Київської міської ради від 04.11.2021 № 3135/3176 (далі – Регламент), і включено до порядку денного пленарного засідання Київської міської ради 13.10.2022 в порядку невідкладності.

Відповідно до статті 37 Регламенту рішення Київської міської ради вважається прийнятим, якщо на пленарному засіданні за нього проголосувала більшість депутатів / депутаток Київської міської ради від загального складу Київської міської ради.

Проект рішення Київської міської ради «Про розроблення проекту детального плану території для розташування Національного військового меморіального кладовища на території урочища «Лиса Гора» Голосіївського району міста Києва» (від 03.10.2022 № 08/231-1375/ПР) було розглянуто під час пленарного засідання Київської міської ради 27.10.2022 (продовження пленарного засідання 13.10.2022) та підтримано більшістю голосів депутатів / депутаток від загального складу Київської міської ради.

Департамент охорони культурної спадщини виконавчого органу Київської міської ради (Київської міської державної адміністрації) поінформував (лист від 14.11.2022 № 066-1886), що відповідно до постанови Кабінету Міністрів України від 10.10.2012 № 929, охоронний № 260066-Н Лисогірський форт Київської фортеці занесено до Державного реєстру нерухомих пам'яток України, як пам'ятку національного значення за видом містобудування.

Лисогірський форт, який зведено у 70-х роках ХІХ століття, є одним з унікальних витворів фортифікаційного мистецтва, що включає систему бастионів з редюїтом, які до сьогодні зберегли загальну матеріально-технічну структуру, розпланувальну композицію та історичні нашарування, свою автентичність.

Лисогірський форт з фортифікаційними спорудами входить до складу архітектурно-містобудівного комплексу Київської фортеці і перебуває на балансі (територія, споруди) Історико-архітектурного музею «Київська фортеця», який підпорядковується Департаменту культури виконавчого органу Київської міської ради (Київської міської державної адміністрації).

Паспорт даної пам'ятки розроблявся Науково-дослідним інститутом пам'яткоохоронних досліджень Міністерства культури України у 2012 році (далі – Паспорт) та має містити інформацію про територію цієї пам'ятки та режими її використання.

Водночас на території вищезазначеної пам'ятки національного значення розташовується пам'ятка археології місцевого значення «Поселення», Лиса гора, Голосіївський р-н, над річкою Либідь (відповідно до облікової документації, розробленої у 2021 р., – «Поселення трипільської культури в



ДОКУМЕНТ ІТС ЄІПК СЕД АСКОД (ПІДПИСАНО КВАЛІФІКОВАНИМ ЕЛЕКТРОННИМ ПІДПИСОМ)

Сертифікат 58E2D9E7F900307B0400000058C9310070509300

Підписувач Оленіч Петро Сергійович

Дійсний з 09.04.2021 0:00:00 по 08.04.2023 23:59:59

Київська міська державна адміністрація



018-722 від 25.11.2022

урочищі Лиса гора», північний схил Лисої гори, над р. Либідь) та режимів використання її території.

Пам'ятка «Поселення трипільської культури в урочищі Лиса гора» розташована:

в межах Центрального історичного ареалу м. Києва (наказ Міністерства культури та інформаційної політики України за № 599 від 02.08.2021) межі та режими використання території історичних ареалів міста Києва, визначені науково-проектною документацією «Збереження та охорона історико-культурної спадщини. Історико-архітектурний опорний план м. Києва»:

зони охоронюваного природного ландшафту, відповідно до рішення виконкому Київської міської Ради народних депутатів від 16.07.1979 № 920 «Про уточнення меж історико-культурних заповідників і зон охорони пам'яток історії та культури в м. Києві» і розпорядження Київської міської державної адміністрації від 17.05.2002 № 979 «Про внесення змін і доповнень до рішення виконкому Київської міської Ради народних депутатів від 16.07.1979 № 920», додаток 1, пп. 2.1.1., 2.2.1.);

пам'ятки містобудування національного значення «Лисогірський форт Київської фортеці», згідно з Постановою Кабінету Міністрів України від 10.10.2012 № 929;

Регіонального ландшафтного парку «Лиса гора», відповідно до рішення Київради від 17.02.94 №14.

Відповідно до облікової документації, розробленої у 2021 році, рекомендований режим використання пам'ятки археології передбачає:

використання пам'ятки повинно здійснюватися відповідно до режимів використання, встановлених органами охорони культурної спадщини, у спосіб, що потребує якнайменших змін і доповнень пам'ятки та забезпечує збереження її матеріальної автентичності, просторової композиції, а також елементів обладнання, упорядження, оздоби тощо (стаття 24 Закону України «Про охорону культурної спадщини» (далі - Закон);

консервація, реставрація, реабілітація, музеєфікація, ремонт, пристосування пам'яток місцевого значення здійснюються за наявності письмового дозволу органу виконавчої влади Автономної Республіки Крим, обласних, Київської та Севастопольської міських державних адміністрацій відповідно до їхньої компетенції, на підставі погодженої з ними науково-проектної документації (стаття 26 Закону);

будівельні, меліоративні, шляхові та інші роботи, що можуть призвести до руйнування, знищення чи пошкодження об'єктів культурної спадщини, проводяться тільки після повного дослідження цих об'єктів за рахунок коштів замовників зазначених робіт (стаття 37 Закону);



ДОКУМЕНТ ІТС ЄПК СЕД АСКОД (ПІДПИСАНО КВАЛІФІКОВАНИМ ЕЛЕКТРОННИМ ПІДПИСОМ)

Сертифікат [58E2D9E7F900307B0400000058C9310070509300](#)
Підписувач [Оленич Петро Сергійович](#)
Дійсний з [09.04.2021 0:00:00](#) по [08.04.2023 23:59:59](#)

Київська міська державна адміністрація



018-722 від 25.11.2022

з метою захисту об'єктів археології, у тому числі тих, що можуть бути виявлені, проекти землеустрою щодо відведення земельних ділянок у випадках, передбачених Земельним кодексом України, погоджуються органами охорони культурної спадщини (стаття 37 Закону).

Враховуючи наведене, план заходів з реалізації створення Національного військового меморіального кладовища в контексті пам'яткоохоронного законодавства має включати:

розробку меж території пам'ятки та режимів її використання;

укладення охоронного договору на комплекс споруд Лисогірського форту;

внесення відповідних доповнень до облікової документації на пам'ятку національного значення.

Вказані питання відносяться до повноважень Міністерства культури та інформаційної політики України.

З повагою

Заступник голови

Петро ОЛЕНИЧ

Олександр Свистунов
Тетяна Зайченко
Олена Мельник 278 24 04



ДОКУМЕНТ ІТС ЄІПК СЕД АСКОД (ПІДПИСАНО КВАЛІФІКОВАНИМ ЕЛЕКТРОННИМ ПІДПИСОМ)

Сертифікат 58E2D9E7F900307B0400000058C9310070509300

Підписувач Оленич Петро Сергійович

Дійсний з 09.04.2021 0:00:00 по 08.04.2023 23:59:59

Київська міська державна адміністрація



018-722 від 25.11.2022



№ 225-СК-3304 від 04.11.2022
Київська міська рада



КИЇВСЬКА МІСЬКА РАДА

вул. Хрещатик, 36, м. Київ, 01044

тел.: (044) 202-70-64, 202-73-10
e-mail: kmr@kmr.gov.ua

№ _____
на № _____ від _____

Заступникові голови Київської міської
державної адміністрації з питань
здійснення самоврядних повноважень
Петрові ОЛЕНИЧУ

Шановний пане Петре!

На виконання доручення заступника міського голови – секретаря Київської міської ради від 03.11.2022 № 26567 депутатське звернення народної депутатки України Г. Бондар розглянуто в секретаріаті Київської міської ради в межах компетенції.

Повідомляємо, що до Київської міської ради за поданням виконавчого органу Київської міської ради (Київської міської державної адміністрації) надійшов проект рішення Київської міської ради «Про розроблення проекту детального плану території для розташування Національного військового меморіального кладовища на території урочища «Лиса Гора» Голосіївського району міста Києва» (від 03.10.2022 № 08/231-1375/ПР), який було опрацьовано відповідно до вимог Регламенту Київської міської ради, затвердженого рішенням Київської міської ради від 04.11.2021 № 3135/3176 (далі – Регламент), і включено до порядку денного пленарного засідання Київської міської ради 13.10.2022 в порядку невідкладності.

Відповідно до статті 37 Регламенту рішення Київської міської ради вважається прийнятим, якщо на пленарному засіданні за нього проголосувала більшість депутатів / депутаток Київської міської ради від загального складу Київської міської ради.

Проект рішення Київської міської ради «Про розроблення проекту детального плану території для розташування Національного військового меморіального кладовища на території урочища «Лиса Гора» Голосіївського району міста Києва» (від 03.10.2022 № 08/231-1375/ПР) було розглянуто під час пленарного засідання Київської міської ради 27.10.2022 (продовження

пленарного засідання 13.10.2022) та підтримано більшістю голосів депутатів / депутаток від загального складу Київської міської ради.

З повагою

керуючий справами

Ігор ХАЦЕВИЧ

Інформація про електронні підписи (ЕП)

№ документа 225-СК-3304

Дата реєстрації 04.11.2022

Документ зареєстровано у картотеці:

Вихідна

Вид документа:

Лист

Стислий зміст:

щодо розгляду проекту рішення Київської міської ради «Про розроблення проекту детального плану території для розташування Національного військового меморіального кладовища на території урочища «Лиса Гора» Голосіївського району міста Києва» (від 03.10.2022 № 08/231-1375/ПР),

Кількість файлів: 2

Кількість ЕП: 5



ДОКУМЕНТ СЕД АСКОД ІТС ЄПК




Київська міська рада



За підписом:

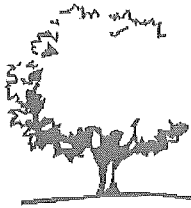
04.11.2022 № 225-СК-3304

Хацевич Ігор Мирославович

Перелік електронних підписів

ПІБ	Дати і час нанесення ЕП	Погодження	Час останнього нанесення ЕП
Хацевич Ігор Мирославович Кількість ЕП: 1	04.11.2022 15:21:11 ;	04.11.2022 15:21:11 Підписав;	04.11.2022 15:21:11 Підписав 
Хоменко Денис Юрійович Кількість ЕП: 1	04.11.2022 14:22:29 ;	04.11.2022 14:22:29 Погодив;	04.11.2022 14:22:29 Погодив 
Омельченко Алла Володимирівна Кількість ЕП: 1	04.11.2022 11:50:52 ;	04.11.2022 11:50:45 Погодив;	04.11.2022 11:50:52 
Мошенець Тетяна Вікторівна	04.11.2022 11:22:18 ;	04.11.2022 11:22:18 Погодив;	04.11.2022 11:22:18 Погодив

Кількість ЕП: 1			
Вакалюк Анастасія Володимирівна Кількість ЕП: 1	04.11.2022 11:19:12 ;		04.11.2022 11:19:12 



КИЇВЗЕЛЕНБУД

КОМУНАЛЬНЕ ОБ'ЄДНАННЯ

ВИКОНАВЧИЙ ОРГАН КИЇВСЬКОЇ МІСЬКОЇ РАДИ (КИЇВСЬКА МІСЬКА ДЕРЖАВНА АДМІНІСТРАЦІЯ)
УПРАВЛІННЯ ЕКОЛОГІЇ ТА ПРИРОДНИХ РЕСУРСІВ

КИЇВСЬКЕ КОМУНАЛЬНЕ ОБ'ЄДНАННЯ ЗЕЛЕНОГО БУДІВНИЦТВА ТА ЕКСПЛУАТАЦІЇ ЗЕЛЕНИХ НАСАДЖЕНЬ МІСТА «КИЇВЗЕЛЕНБУД» (КО «КИЇВЗЕЛЕНБУД»)

вул. Кудрявська, 23, м. Київ, 04053 тел./факс (044) 272-40-57 E-mail: info@kyivzelenbud.com
Код ЄДРПОУ 03362123

№

на № 26567 від 04.11.2022

на № 26878 від 07.11.2022

Начальнику Управління
екології та природних ресурсів
виконавчого органу Київської
міської ради (Київської міської
державної адміністрації)
О. ВОЗНОМУ

Про створення Національного військового
меморіального кладовища в урочищі «Лиса гора»

Шановний Олександрє Івановичу!

Київське комунальне об'єднання зеленого будівництва та експлуатації зелених насаджень міста «Київзеленбуд» (надалі – КО «Київзеленбуд») опрацювало депутатські звернення народного депутата України Г. Бондар від 02.11.2022 № 421д9/12-2022/186482 та № 421д9/7-2022/186485 стосовно звернень ГО «Спадщина Китаєва» від 31.10.2022 № 29/10-10-9 та № 29/10-10-10 стосовно створення Національного військового меморіального кладовища в урочищі «Лиса гора».

За результатами розгляду повідомляємо, що рішенням Київської міської ради від 17.02.1994 № 14 «Про створення, резервування та збереження територій і об'єктів природно-заповідного фонду в м. Києві» створено регіональний ландшафтний парк Урочище «Лиса гора» площею 137,1 га.

Відповідно до Програми розвитку зеленої зони м. Києва до 2010 року та концепції формування зелених насаджень в центральній частині міста, затвердженої рішенням Київської міської ради від 19.07.2005 № 806/3381 (зі змінами), зазначена територія віднесена до таблиці 2 Озеленені території загального користування м. Києва, що відповідають типологічним ознакам та планувальним вимогам, Голосіївський район, парки відпочинку, рядок 2 –

1500-річчя м. Києва «Лиса гора» площею 118,75 га та рядок 8 – на схилах Лисої гори площею 11,6 га.

Землекористувачем земельної ділянки з кадастровим номером 8000000000:82:415:0201 площею 118,7449 га є Національний історико-архітектурний музей «Київська фортеця».

Також рішенням Київської міської ради від 23.06.2022 № 4757/4798 «Про надання НАЦІОНАЛЬНОМУ ІСТОРИКО-АРХІТЕКТУРНОМУ МУЗЕЮ «КИЇВСЬКА ФОРТЕЦЯ» дозволу на розроблення проекту землеустрою щодо відведення земельної ділянки у постійне користування для експлуатації та обслуговування пам'яток фортифікації на вул. Саперно-Слобідській, 78 у Голосіївському районі міста Києва» Національному історико-архітектурному музею «Київська фортеця» надано дозвіл на розроблення проекту землеустрою щодо відведення земельної ділянки на вул. Саперно-Слобідській, 78 з обліковим номером 85:415:0399 орієнтовною площею 1,2 га у постійне користування для експлуатації та обслуговування пам'яток фортифікації.

Відповідно до рішення Київської міської ради від 06.07.2017 № 738/2900 «Про заходи, спрямовані на збереження територій зелених зон міста Києва», КО «Київзеленбуд» подавало клопотання про надання дозволу на розроблення проекту землеустрою щодо відведення земельної ділянки для обслуговування та експлуатації зелених насаджень загального користування на вул. Академіка Писаржевського, 10А з кадастровим номером 8000000000:82:415:0116 площею 0,8592 га, номер справи 724274010.

Департаментом земельних ресурсів виконавчого органу Київської міської ради (Київської міської державної адміністрації) підготовлено проект рішення Київської міської ради від 03.12.2020 № 08/231-71/ПР «Про надання Київському комунальному об'єднанню зеленого будівництва та експлуатації зелених насаджень міста «Київзеленбуд» дозволу на розроблення проекту землеустрою щодо відведення земельної ділянки в постійне користування для утримання та експлуатації зелених насаджень загального користування на вул. Академіка Писаржевського, 10-А у Голосіївському районі міста Києва». Протоколом постійної комісії Київської міської ради з питань архітектури, містобудування та земельних відносин від 17.03.2021 № 4/6 зазначений проект рішення Київської міської ради знято з розгляду порядку денного.

Також відповідно до рішення Київської міської ради від 06.07.2017 № 738/2900 «Про заходи, спрямовані на збереження територій зелених зон міста Києва», КО «Київзеленбуд» подавало клопотання про надання дозволу на розроблення проекту землеустрою щодо відведення земельної ділянки для обслуговування та експлуатації зелених насаджень загального користування на вул. Академіка Писаржевського (парк відпочинку на схилах Лисої гори), номер справи 418019858.

Рішенням Київської міської ради від 17.02.2022 № 4355/4396 «Про надання Київському комунальному об'єднанню зеленого будівництва та експлуатації зелених насаджень міста «Київзеленбуд» дозволу на розроблення проекту землеустрою щодо відведення земельної ділянки у постійне користування для експлуатації та обслуговування зелених насаджень загального користування (парк відпочинку на схилах Лисої гори) на

вул. Писаржевського (на схилах Лисої гори) у Голосіївському районі міста Києва» КО «Київзеленбуд» надано дозвіл на розроблення проекту землеустрою щодо відведення земельної ділянки на вул. Академіка Писаржевського (парк відпочинку на схилах Лисої гори) з обліковим номером 85:415:0391 орієнтовною площею 2,9 га у постійне користування для експлуатації та обслуговування зелених насаджень загального користування.

Відповідно до рішення Київської міської ради від 23.10.2013 № 242/9730 «Про надання статусу скверу земельній ділянці площею близько 3,0 га вздовж вул. Столетова у Голосіївському районі м. Києва», КО «Київзеленбуд» подавало клопотання про надання дозволу на розроблення проекту землеустрою щодо відведення земельної ділянки для обслуговування та експлуатації зелених насаджень загального користування вздовж вул. Столетова, номер справи 668080138.

Рішенням Київської міської ради від 22.04.2021 № 619/660 «Про надання Київському комунальному об'єднанню зеленого будівництва та експлуатації зелених насаджень міста «Київзеленбуд» дозволу на розроблення проекту землеустрою щодо відведення земельної ділянки у постійне користування для експлуатації та обслуговування зелених насаджень загального користування вздовж вул. Столетова у Голосіївському районі міста Києва» КО «Київзеленбуд» надано дозвіл на розроблення проекту землеустрою щодо відведення земельної ділянки вздовж вул. Столетова з обліковим номером 85:415:0399 орієнтовною площею 3,0 га у постійне користування для експлуатації та обслуговування зелених насаджень загального користування.

Також за наданою комунальним підприємством по утриманню зелених насаджень Голосіївського району м. Києва інформацією повідомляємо, що наразі на балансі підприємства перебувають елементи зовнішнього благоустрою по парку «Лиса гора» (дерева, кущі, доріжки). Перелік засобів зовнішнього благоустрою надаються у вигляді таблиці.

Додаток: на 1 арк.

З повагою

Заступник генерального директора

Андрій ВЕРГЕЛІС



Інформація про електронні підписи (ЕП)

№ документа 077/226-2303

Дата реєстрації 07.11.2022

Документ зареєстровано у картотеці:

Вихідна

Вид документа:


Лист

Стислий зміст:

До звернення від голови ГО «Спадщина Китаєво» Корженевського С.В. стосовно рішення про розробку Детального плану території в урочищі «Лиса Гора» у зв'язку зі створенням Національного військового меморіального кладовища.

Кількість файлів: 4

Кількість ЕП: 4





ДОКУМЕНТ СЕД АСКОД ІТС ЄПК

КО "Київзеленбуд"
07.11.2022 № 077/226-2303

За підписом:

Вергеліс Андрій Васильович

Перелік електронних підписів

ПІБ	Дати і час нанесення ЕП	Погодження	Час останнього нанесення ЕП
Вергеліс Андрій Васильович Кількість ЕП: 2	07.11.2022 16:04:35 ; 07.11.2022 17:12:25 ;	07.11.2022 16:04:35 Підписав; 07.11.2022 17:12:25 Підписав;	07.11.2022 17:12:25 Підписав 
Олійник Михайло Дмитрович Кількість ЕП: 2	07.11.2022 15:38:00 ; 07.11.2022 16:50:38 ;	07.11.2022 15:38:00 Погодив; 07.11.2022 16:50:38 Погодив;	07.11.2022 16:50:38 Погодив 

ВИКОНАВЧИЙ ОРГАН КИЇВСЬКОЇ МІСЬКОЇ РАДИ (КИЇВСЬКА МІСЬКА ДЕРЖАВНА АДМІНІСТРАЦІЯ)
УПРАВЛІННЯ ЕКОЛОГІЇ ТА ПРИРОДНИХ РЕСУРСІВ

**КОМУНАЛЬНЕ ПІДПРИЄМСТВО ПО УТРИМАННЮ ЗЕЛЕНИХ НАСАДЖЕНЬ
ГОЛОСІЇВСЬКОГО РАЙОНУ М.КИЄВА**

(КП УЗН ГОЛОСІЇВСЬКОГО РАЙОНУ М.КИЄВА)

*просп. Голосіївський, 87-Г, м. Київ, 03041 тел. (044) 257 50 55 E-mail: kpyzngol@gmail.com
Код ЄДРПОУ 03359799*

04.11.2022 № 077/227-915
на № 26567 від 04.11.2022

КО «Київзеленбуд»
Начальникові Управління контролю
за утриманням зелених насаджень та
наданням послуг
Михайлу ОЛІЙНИКУ

Про розробку Детального плану
території в урочищі «Лиса Гора»
у зв'язку зі створенням
Національного військового
меморіального кладовища

Шановний Михайле Дмитровичу!

Комунальним підприємством по утриманню зелених насаджень
Голосіївського району м. Києва, в частині, що стосується діяльності
підприємства, опрацьовано депутатське звернення від 02.11.2022
№ 421д9/12-2022/186482 щодо рішення про розробку Детального плану
території в урочищі «Лиса Гора» у зв'язку зі створенням Національного
військового меморіального кладовища та, в межах компетенції, повідомляємо
наступне.

Наразі на балансі Комунального підприємства по утриманню зелених
насаджень Голосіївського району м. Києва перебувають елементи зовнішнього
благоустрою по парку «Лиса гора» (дерева, кущі, доріжки). Перелік засобів
зовнішнього благоустрою надаються у вигляді таблиці, що додається.

Враховуючи вищевикладене, просимо врахувати вищезгадану
інформацію та у разі необхідності здійснити організаційно-правові заходи із
передачі та закріплення за подальшим суб'єктом господарювання елементів
зовнішнього благоустрою на території парку «Лиса гора» комунальної
власності територіальної громади міста Києва, що обліковуються на балансі
КП УЗН Голосіївського району м. Києва.

Додаток: на 1 арк. в 1 прим.

З повагою

В.о. директора

Михайло Крилов 257 51 55

Олександр ШАВРИЦЬКИЙ

Комунальним підприємством по утриманню зелених
насаджень Голосіївського району
№ 077/227-915 від 04.11.2022



Інформація про електронні підписи (ЕП)

№ документа 077/227-915

Дата реєстрації 04.11.2022

Документ зареєстровано у картотечі:

Вихідна

Вид документа:

Лист

Стислий зміст:

Про розробку Детального плану території в урочищі "Лиса Гора" у зв'язку зі створенням Національного військового меморіального кладовища

Кількість файлів: 2

Кількість ЕП: 2



ДОКУМЕНТ СЕД АСКОД ІТС ЄПК


За підписом:

Шаврицький Олександр

Миколайович

КП по утриманню зелених насаджень
Голосіївського району
04.11.2022 № 077/227-915

Перелік електронних підписів

ПІБ	Дати і час нанесення ЕП	Погодження	Час останнього нанесення ЕП
Шаврицький Олександр Миколайович Кількість ЕП: 2	04.11.2022 14:52:55 ; 04.11.2022 14:53:44 ;		04.11.2022 14:53:44 

**Перелік засобів зовнішнього благоустрою по парку "Ліса гора"
які обліковуються на балансі КП УЗН Голосіївського р-ну м.Києва
станом на 01.10.2022р.**

Парк "Ліса гора"					
Назва об'єкту	Одиниця виміру	Кількість	Балансова вартість на 01.10.2022р., грн.	Сума зносу на 01.10.2022р., грн.	Залишкова вартість на 01.10.2022р., грн.
Дерева	шт	57685	122 550,83	92 590,03	29 960,80
Кущі	шт	100095	151 226,89	114 257,12	36 969,77
Доріжки	м2	56000	21 285,00	21 285,00	0,00
ВСЬОГО:			295 062,72	228 132,15	66 930,57

В.о. директора

Головний



[Handwritten signature]

О. Шаврицький

С. Гулік



УКРАЇНА

ВИКОНАВЧИЙ ОРГАН КИЇВСЬКОЇ МІСЬКОЇ РАДИ
(КИЇВСЬКА МІСЬКА ДЕРЖАВНА АДМІНІСТРАЦІЯ)

УПРАВЛІННЯ ЕКОЛОГІЇ ТА ПРИРОДНИХ РЕСУРСІВ

вул. Турівська, 28, м. Київ, 04080, приймальня (044) 366-64-10, (044) 366-64-11, e-mail: ecology@kyivcity.gov.ua

Контактний центр міста (044) 15 51 Код ЄДРПОУ 41819431

Департамент містобудування та
архітектури

На виконання доручення заступника голови Київської міської державної адміністрації П. Пантелеєва від 03.11.2022 № 26567 Управління екології та природних ресурсів виконавчого органу Київської міської ради (Київської міської державної адміністрації) (далі – Управління) опрацювало звернення народної депутатки України Г. Бондар від 02.11.2022 № 421д9/12-2022/186482 щодо рішення Київської міської ради щодо розроблення проєкту детального плану території для розташування Національного військового меморіального кладовища на території урочища «Лиса Гора» Голосіївського району міста Києва та, в межах наданих повноважень, повідомляє.

На виконання доручення Прем'єр-міністра України Д. Шмигала від 01.09.2022 № 23375/0/1-22 Міністерством у справах ветеранів України підготовлено план-графік заходів щодо створення Національного військового меморіального кладовища та листом від 02.09.2022 № 5966/1.2/5.4-22 надіслано його до Кабінету Міністрів України.

Дорученням Прем'єр-міністра України Д. Шмигала від 05.09.2022 № 23375/2/1-22 вказаний план-графік доведено до виконання Київській міській військовій адміністрації.

Відповідно до пункту 3 плану-графіка заходів щодо створення Національного військового меморіального кладовища виконавчому органу Київської міської ради (Київській міській державній адміністрації) Міністерству у справах ветеранів України, Міністерству культури та інформаційної політики України, Міністерству розвитку громад та територій України та Міністерству захисту довкілля та природних ресурсів України доручено забезпечити відведення земельної ділянки на території урочища «Лиса Гора» Голосіївського району міста Києва (кадастровий номер: 8000000000:82:415:0201) у постійне користування державній установі «Національне військове меморіальне кладовище» за погодженням Верховної Ради України відповідно до частини другої статті 150 Земельного кодексу України.

Наразі Київською міською радою прийнято рішення від 27.10.2022 № 5526/5567 «Про розроблення проєкту детального плану території для

розташування Національного військового меморіального кладовища на території урочища «Лиса Гора» Голосіївського району міста Києва».

Виконувач обов'язків начальника

Юрій БАХМАТ

Дмитро Бровко 366 64 17

Департамент захисту довкілля та адаптації до зміни
клімату виконавчого органу Київської міської ради
(Київської міської державної адміністрації)
№ 077-3929 від 11.11.2022



Інформація про електронні підписи (ЕП)

№ документа 077-3929

Дата реєстрації 11.11.2022

Документ зареєстровано у картотеці:

Вихідна

Вид документа:

Лист

Стислий зміст:

До звернення від голови ГО «Спадщина Китаєво» Корженевського С.В. стосовно рішення про розробку Детального плану території в урочищі «Лиса Гора» у зв'язку зі створенням Національного військового меморіального кладовища.

Кількість файлів: 1

Кількість ЕП: 1




ДОКУМЕНТ СЕД АСКОД ІТС ЄПК

За підписом:

Бахмат Юрій Олексійович

Департамент захисту довкілля та адаптації до зміни клімату виконавчого органу Київської міської ради (Київської міської державної адміністрації)
11.11.2022 № 077-3929

Перелік електронних підписів

ПІБ	Дати і час нанесення ЕП	Погодження	Час останнього нанесення ЕП
Бахмат Юрій Олексійович Кількість ЕП: 1	14.11.2022 08:52:24 ;	14.11.2022 08:52:24 Підписав;	14.11.2022 08:52:24 Підписав 



УКРАЇНА

ВИКОНАВЧИЙ ОРГАН КИЇВСЬКОЇ МІСЬКОЇ РАДИ
(КИЇВСЬКА МІСЬКА ДЕРЖАВНА АДМІНІСТРАЦІЯ)

ДЕПАРТАМЕНТ ОХОРОНИ КУЛЬТУРНОЇ СПАДЩИНИ

вул. Спаська, 12, м. Київ, 04070, тел. (044) 425 30 25 E-mail: doks.kmda@ukr.net Код ЄДРПОУ 42475311

Департамент містобудування та
архітектури виконавчого органу
Київської міської ради (Київської
міської державної адміністрації)

За дорученням заступника голови Київської міської державної адміністрації з питань виконання самоврядних повноважень В.Прокопів від 04.11.2022 № 26567 Департамент охорони культурної спадщини виконавчого органу Київської міської ради (Київської міської державної адміністрації) розглянув лист ГО «Спадщина Китаєво» щодо створення Національного військового меморіального кладовища на Лисій горі за адресою: вул. Саперно-Слобідська, 78 у Голосіївському районі міста Києва і, в межах повноважень, інформує.

Відповідно до постанови Кабінету Міністрів України від 10.10.2012 № 929, охоронний № 260066-Н Лисогірський форт Київської фортеці занесено до Державного реєстру нерухомих пам'яток України, як пам'ятку національного значення за видом містобудування.

Лисогірський форт, який зведено у 70-х роках ХІХ століття, є одним з унікальних витворів фортифікаційного мистецтва, що включає систему бастионів з редюїтом, які до сьогодні зберегли загальну матеріально-технічну структуру, розпланувальну композицію та історичні нашарування, свою автентичність.

Лисогірський форт з фортифікаційними спорудами входить до складу архітектурно-містобудівного комплексу Київської фортеці і перебуває на балансі (територія, споруди) Історико-архітектурного музею «Київська фортеця», який підпорядковується Департаменту культури виконавчого органу Київської міської ради (Київської міської державної адміністрації).

Паспорт даної пам'ятки розроблявся Науково-дослідним інститутом пам'яткоохоронних досліджень Міністерства культури України у 2012 році (далі – Паспорт) та має містити інформацію про територію цієї пам'ятки та режими її використання.

Водночас на території вищезазначеної пам'ятки національного значення розташовується пам'ятка археології місцевого значення «Поселення», Лиса гора, Голосіївський р-н, над річкою Либідь (відповідно до облікової документації,

розробленої у 2021 р., – «Поселення трипільської культури в урочищі Лиса гора», північний схил Лисої гори, над р. Либідь) та режимів використання її території.

Пам'ятка «Поселення трипільської культури в урочищі Лиса гора» розташована:

- в межах Центрального історичного ареалу м. Києва (наказ Міністерства культури та інформаційної політики України за № 599 від 02.08.2021) межі та режими використання території історичних ареалів міста Києва, визначені науково-проектною документацією «Збереження та охорона історико-культурної спадщини. Історико-архітектурний опорний план м. Києва»:

- зони охоронюваного природного ландшафту, відповідно до рішення виконкому Київської міської Ради народних депутатів від 16.07.1979 № 920 «Про уточнення меж історико-культурних заповідників і зон охорони пам'яток історії та культури в м. Києві» і розпорядження Київської міської державної адміністрації від 17.05.2002 № 979 «Про внесення змін і доповнень до рішення виконкому Київської міської Ради народних депутатів від 16.07.1979 № 920», додаток 1, пп. 2.1.1., 2.2.1.);

- пам'ятки містобудування національного значення «Лисогірський форт Київської фортеці», згідно з Постановою Кабінету Міністрів України від 10.10.2012 № 929;

- Регіонального ландшафтного парку «Лиса гора», відповідно до рішення Київради від 17.02.94 №14.

Відповідно до облікової документації, розробленої у 2021 році, рекомендований режим використання пам'ятки археології передбачає:

- використання пам'ятки повинно здійснюватися відповідно до режимів використання, встановлених органами охорони культурної спадщини, у спосіб, що потребує якнайменших змін і доповнень пам'ятки та забезпечує збереження її матеріальної автентичності, просторової композиції, а також елементів обладнання, упорядження, оздоби тощо (стаття 24 Закону України «Про охорону культурної спадщини» (далі - Закон);

- консервація, реставрація, реабілітація, музеєфікація, ремонт, пристосування пам'яток місцевого значення здійснюються за наявності письмового дозволу органу виконавчої влади Автономної Республіки Крим, обласних, Київської та Севастопольської міських державних адміністрацій відповідно до їхньої компетенції, на підставі погодженої з ними науково-проектної документації (стаття 26 Закону);

- будівельні, меліоративні, шляхові та інші роботи, що можуть призвести до руйнування, знищення чи пошкодження об'єктів культурної спадщини, проводяться тільки після повного дослідження цих об'єктів за рахунок коштів замовників зазначених робіт (стаття 37 Закону);

- з метою захисту об'єктів археології, у тому числі тих, що можуть бути виявлені, проекти землеустрою щодо відведення земельних ділянок у випадках, передбачених Земельним кодексом України, погоджуються органами охорони культурної спадщини (стаття 37 Закону)

Враховуючи наведене, план заходів з реалізації створення Національного військового меморіального кладовища в контексті пам'яткоохоронного законодавства має включати:

1. Розробку меж території пам'ятки та режимів її використання;
2. Укладення охоронного договору на комплекс споруд Лисогірського форту;
3. Внесення відповідних доповнень до облікової документації на пам'ятку національного значення.

Вказані питання відносяться до повноважень Міністерства культури та інформаційної політики України.

Директор

Олександр НИКОРЯК



Інформація про електронні підписи (ЕП)

№ документа 066-1886

Дата реєстрації 14.11.2022

Документ зареєстровано у картотеці:

Вихідна

Вид документа:

Лист

Стислий зміст:

До звернення від голови ГО «Спадщина Китаєво» Корженевського С.В. стосовно рішення про розробку Детального плану території в урочищі «Лиса Гора» у зв'язку зі створенням Національного військового меморіального кладовища.

Кількість файлів: 1

Кількість ЕП: 1



ДОКУМЕНТ СЕД АСКОД ІТС ЄПК


Департамент охорони культурної спадщини

За підписом:

Никоряк Олександр Дмитрович

14.11.2022 № 066-1886

Перелік електронних підписів

ПІБ	Дати і час нанесення ЕП	Погодження	Час останнього нанесення ЕП
Никоряк Олександр Дмитрович Кількість ЕП: 1	14.11.2022 15:24:20 ;		14.11.2022 15:24:20 



Прем'єр-міністр України

вул. Грушевського, 12/2, Київ, 01008,
тел. (044) 256 7624, телефакс (044) 254 0584

До звернення народного депутата
України Бондар Г. В. від 02.11.22
№ 421д9/7-2022/186485

**ЛАПУТІЙ Ю. А. - скликання
ТКАЧЕНКУ О. В.
РЕЗНІКОВУ О. Ю.
ЛОЗИНСЬКОМУ В. М.
ПОПКУ С. М.**

Прошу розглянути та про результати в установленій законом строк
поінформувати народного депутата України, заявника і Кабінет Міністрів.

**ВЕРЕЩУК І. А.
НЕМЧІНОВУ О. М.
ЯРЕМІ О. Й.
ЗАГОРОДНЬОМУ А. Г.
БОНДАР Г. В. (Верховна Рада України)**

ФЕДОРЧУКУ В. Я.

*Коблошу В. В. (Максимчуку О. С., Поспєлову О. О.), Косенку С. В.,
Пригунову П. Я., Северину Ю. В., Бочку І. С.*

Денис ШМИГАЛЬ

Виконавчим органом Київської міської ради
(Київською міською державною адміністрацією)

№ 26878 від 07.11.2022



Інформація про електронні підписи (ЕП)

№ документа 26878

Дата реєстрації 07.11.2022

Документ зареєстровано у картотеці:

Вхідна

Вид документа:

Доручення

Стислий зміст:

До звернення народного депутата України Бондар Г. В. від 02.11.22 № 421д9/7-2022/186485 стосовно звернення голови ГО «Спадщина Китаєво» Корженевського С.В. щодо створення Національного меморіального кладовища в урочищі «Лиса Гора» в зоні Лисогірського історичного ареалу.

Кількість файлів: 10

Кількість ЕП: 9



ДОКУМЕНТ СЕД АСКОД ІТС ЄПК

Київська міська державна
адміністрація
07.11.2022 № 26878

Перелік електронних підписів

ПІБ	Дати і час нанесення ЕП	Погодження	Час останнього нанесення ЕП
Прокопів Володимир Володимирович Кількість ЕП: 1	08.11.2022 16:28:09 ;		08.11.2022 16:28:09
Бондаренко Володимир Володимирович Кількість ЕП: 1	08.11.2022 15:23:13 ;	08.11.2022 15:23:02 Розглянув;	08.11.2022 15:23:13
Кличко Віталій Володимирович Кількість ЕП: 1	08.11.2022 11:31:07 ;	08.11.2022 11:31:04 Розглянув;	08.11.2022 11:31:07
Оленіч Петро Сергійович Кількість ЕП: 1	07.11.2022 16:43:51 ;	07.11.2022 16:43:51 Розглянув;	07.11.2022 16:43:51 Розглянув

Король Олексій Валентинович Кількість ЕП: 1	07.11.2022 16:13:29 ;	07.11.2022 16:10:42 Розглянув;	07.11.2022 16:13:29
Пантелєєв Петро Олександрович Кількість ЕП: 1	07.11.2022 12:10:48 ;	07.11.2022 12:10:46 Розглянув;	07.11.2022 12:10:48
Бондар Ганна Вячеславівна Кількість ЕП: 3	05.11.2022 09:35:01 ; 05.11.2022 09:35:01 ; 05.11.2022 09:35:02 ;		05.11.2022 09:35:02
Шмигаль Денис Анатолійович Кількість ЕП: 3	05.11.2022 09:35:01 ; 05.11.2022 09:35:01 ; 05.11.2022 09:35:02 ;		05.11.2022 09:35:01



НАРОДНИЙ ДЕПУТАТ УКРАЇНИ

01008, м. Київ-8, вул. М. Грушевського, 5

Прем'єр-міністру України
ШМИГАЛЮ Д.А.

ДЕПУТАТСЬКЕ ЗВЕРНЕННЯ

Шановний Денисе Анатолійовичу!

На підставі ст. 16 та п. 13 ст. 24 Закону України «Про статус народного депутата України» надсилаю Вам за належністю звернення від голови ГО «Спадщина Китаєво» Корженевського С.В. стосовно створення Національного меморіального кладовища в урочищі «Лиса Гора» в зоні Лисогірського історичного ареалу для розгляду та надання обґрунтованої відповіді щодо порушених питань.

Прошу повідомити мене та заявника у строк та спосіб відповідно до Закону.

Додаток:

звернення голови ГО «Спадщина Китаєво» Корженевського С.В., який проживає за адресою: 03028, м. Київ, вул. Феодосійська, 10, кв. 43, ел. пошта: korbuddecor@gmail.com – 02 арк.

З повагою –

народний депутат України

БОНДАР Г.В.



ЄАС ВЕРХОВНОЇ РАДИ УКРАЇНИ
Підписувач: Бондар Ганна Вячеславівна
Сертифікат: 58E2D9E7F900307B040000008E682F00C48D8E00
Дійсний до: 18.01.2023 0:00:00

Апарат Верховної Ради України
421д9/7-2022/186485 від 02.11.2022



1039894

Громадська організація
Спадщина Китаєва

Тел. +380 050 854 36 46

korbuddecor@gmail.com

03028, м.Київ, вул.Феодосійська,10; кв.43

Вх.№29/10-10-10

31.10.2022р

Депутату Верховної Ради України
IX скликання по 220 в.о
Бондар Анні Вячеславівні

Голови ГО «Спадщина Китаєво»
Корженевського Сергія Валерійовича
03028 м.Київ вул..Феодосійська,10; кв.43
050 854 36 46

Звернення про депутатський запит

Шановна Анно В'ячеславівно!

Прошу Вас, керуючись ст.16 та п.13 ст.24 Закону України «Про статус народного депутата України», звернутися до Кабінету міністрів України з наступним зверненням.

На доручення Прем'єр –міністра України від 01.09.2022 №23375\01\1-22 щодо створення **Національного військового меморіального кладовища**, Київрада доручила Департаменту містобудування і архітектури розробити детальний план території в урочищі «Лиса гора», **в зоні Лисогірського історичного ареалу**

Згідно ДБН Б.2.2-12:2019 «Планування і забудова територій», відповідно до п.14.11.4 «Нові місця поховання (кладовища традиційного захоронення) необхідно розміщувати за межами населених пунктів або в їх периферійній зоні».

Тобто, створення нового кладовища на території Києва заборонено законодавством.

Одночасно з цим виникають питання:

1. Чи затверджено Положення про поховання військових, тобто кого саме, за які заслуги та інше?

3. На яку кількість поховань розраховано кладовище?
4. Чи сказано в Дорученні Прем'єр-міністра про створення меморіального кладовища саме в урочищі Лиса гора?
5. Чи розглядалась можливість поховань військовослужбовців з певними заслугами на території вже існуючих некрополях, наприклад на Лук'янівському військовому кладовищі, Байковому тощо?
6. Враховуючи, що ВРУ вже не вперше піднімає подібні питання і приймає рішення які так і залишились на папері (достатньо згадати *Постанову ВРУ №3459 –VI від 02.07.2011 «Про національне військове меморіальне кладовище», Постанову ВРУ №97-VIII "Про увіковічення пам'яті Героїв України, які віддали своє життя за свободу і незалежність України", а також проект Постанови №4506 від 16.12.2020р «Про Пантеон національних героїв»*), чи не доречно було би спочатку створити фахову робочу групу, провести громадські обговорення і вже після цього приймати відповідні рішення?

Після відповідного звернення, прошу Вас надати відповідь за адресою:
e-mail korbuddecor@gmail.com

З повагою,
Голова ГО Спадщина Китаєва *Корженевський С.В.*



Апарат Верховної Ради України
421 д/9/7-2022/186485 від 02.11.2022



1039894

САС ВЕРХОВНОЇ РАДИ УКРАЇНИ

Підписувач: Бондар Ганна Вячеславівна

Сертифікат: 58E2D9E7F900307B040000008E682F00C48D8E00

Дійсний до: 18.01.2023 0:00:00





УКРАЇНА

ВИКОНАВЧИЙ ОРГАН КИЇВСЬКОЇ МІСЬКОЇ РАДИ
(КИЇВСЬКА МІСЬКА ДЕРЖАВНА АДМІНІСТРАЦІЯ)

ДЕПАРТАМЕНТ МІСТОБУДУВАННЯ ТА АРХІТЕКТУРИ

бул. Хрецастик, 32, м. Київ, 01001 тел. (044) 278-19-85, 235-10-25
Контактний центр міста Києва (044) 15 51 E-mail: architecture@kyivcity.gov.ua Код ЄДРПОУ 26345558

Управління екології та природних
ресурсів виконавчого органу Київської
міської ради (Київської міської
державної адміністрації)

За дорученням заступника голови Київської міської державної адміністрації з питань здійснення самоврядних повноважень П.ОЛЕНИЧА від 07.11.2022 № 26878 Департаментом містобудування та архітектури виконавчого органу Київської міської ради (Київської міської державної адміністрації) (далі – Департамент) звернення народного депутата України Бондар Г.В. від 02.11.2022 № 421д9/7-2022/186485 щодо розгляду звернення голови ГО «Спадщина Китаєва» Корженевського С.В. стосовно створення Національного військового меморіального кладовища в урочищі «Лиса гора» в зоні Лисогірського історичного ареалу, опрацьовано та в межах повноважень повідомляється.

Міністерством у справах ветеранів України на виконання доручення Прем'єр-міністра України від 01.09.2022 № 23375/0/1-22 підготовлено план-графік заходів щодо створення Національного військового меморіального кладовища (лист від 02.09.2022 № 5966/1.2/5.4-22).

Дорученням Прем'єр-міністра України від 05.09.2022 № 23375/2/1-22 план-графік доведено до виконання уповноваженим органам державної влади для вжиття необхідних заходів, зокрема щодо утворення державної установи «Національне військове меморіальне кладовище»; забезпечення відведення земельної ділянки на території урочища «Лиса Гора» Голосіївського району міста Києва (кадастровий номер: 8000000000:82:415:0201) у постійне користування державній установі «Національне військове меморіальне



ДОКУМЕНТ ІТС ЄПІК СЕД АСКОД (ПІДПИСАНО
КВАЛІФІКОВАНИМ ЕЛЕКТРОННИМ ПІДПИСОМ)

Сертифікат
58E2D9E7F900307B04000000C8A62600C7BC8B00
Підписувач Зайченко Тетяна Вікторівна
Дійсний з 20.11.2020 по 20.11.2022

Департамент містобудування
та архітектури



055-7694 від 09.11.2022

кладовище»; забезпечення розробки проектної документації на будівництво Національного військового меморіального кладовища тощо.

Відповідно до вимог статті 23¹ Закону України «Про поховання та похоронну справу», замовником будівництва Національного військового меморіального кладовища визначено центральний орган виконавчої влади, що забезпечує формування та реалізує державну політику у сфері соціального захисту ветеранів війни (Мінветеранів).

Статтею 23¹ Закону України «Про поховання та похоронну справу» також визначено, що місце розташування Національного військового меморіального кладовища визначається з урахуванням громадських інтересів. Результати публічного обговорення намірів будівництва Національного військового меморіального кладовища на території територіальної громади є підставою для прийняття органом місцевого самоврядування рішення про розроблення відповідної містобудівної документації місцевого рівня або про відмову у розташуванні такого об'єкта. Порядок проведення публічного обговорення визначається Кабінетом Міністрів України.

Порядок проведення публічного обговорення місця розташування та намірів будівництва Національного військового меморіального кладовища на території територіальної громади затверджено постановою Кабінету Міністрів України від 19 серпня 2022 р. № 934 «Про затвердження Порядку проведення публічного обговорення місця розташування та намірів будівництва Національного військового меморіального кладовища на території територіальної громади».

Відповідно до пункту 2 Порядку публічне обговорення проводиться з метою з'ясування та врахування думки громадськості щодо місця розташування та намірів будівництва Національного військового меморіального кладовища на території територіальної громади з метою подальшого прийняття відповідного рішення органом місцевого самоврядування.

Пунктом 3 визначено, що публічне обговорення на території територіальної громади, де планується визначити місце розташування та збудувати Національне військове меморіальне кладовище, організовує та проводить орган місцевого самоврядування (далі – організатор).

Згідно з пунктом 6 рішення про проведення публічного обговорення приймається його організатором з урахуванням вимог, передбачених в Законі України «Про поховання та похоронну справу».

Строк проведення публічного обговорення визначається організатором і не може бути меншим, ніж 15 календарних днів та більшим, ніж один місяць з дня оприлюднення відповідного інформаційного повідомлення.

Підпунктом 1¹ пункту 1 розділу VI Прикінцевих положень Закону України «Про поховання та похоронну справу» встановлено, що під час дії



ДОКУМЕНТ ІТС ЄПК СЕД АСКОД (ПІДПИСАНО
КВАЛІФІКОВАНИМ ЕЛЕКТРОННИМ ПІДПИСОМ)

Сертифікат
58E2D9E7F900307B04000000C8A62600C7BC8B00
Підписувач Зайченко Тетяна Вікторівна
Дійсний з 20.11.2020 по 20.11.2022

Департамент містобудування
та архітектури




055-7694 від 09.11.2022

воєнного стану місце розташування Національного військового меморіального кладовища визначається без проведення публічного обговорення намірів будівництва на території територіальної громади, передбаченого частиною другою статті 23¹ цього Закону.

Заступник директора

Тетяна ЗАЙЧЕНКО

Яна Мілованова
Олександр Новік
Олена Мельник 278 78 93



ДОКУМЕНТ ІТС ЄІПК СЕД АСКОД (ПІДПИСАНО
КВАЛІФІКОВАНИМ ЕЛЕКТРОННИМ ПІДПИСОМ)

Сертифікат
58E2D9E7F900307B04000000C8A62600C7BC8B00
Підписувач Зайченко Тетяна Вікторівна
Дійсний з 20.11.2020 по 20.11.2022

Департамент містобудування
та архітектури



055-7694 від 09.11.2022



УКРАЇНА

КИЇВСЬКА МІСЬКА ВІЙСЬКОВА АДМІНІСТРАЦІЯ

вул. Хрещатик, 36, м. Київ, 01044, тел. (044) 202 71 45, 202 74 43, e-mail: kmda@kma.gov.ua

Офіційний портал Києва <https://kyivcity.gov.ua>

E-mail для електронних звернень громадян: zvernen@kma.gov.ua Код ЄДРПОУ 00022527

№ _____

Міністерство у справах ветеранів
України

Київська міська військова адміністрація за результатами опрацювання доручення Прем'єр-міністра України Д. Шмигала від 04.11.2022 № 30035/1/1-22 стосовно розгляду звернення народної депутатки України Г. Бондар від 02.11.2022 № 421д9/7-2022/186485 повідомляє.

На сьогодні у місті Києві ресурс міських кладовищ майже вичерпано.

З 29 кладовищ відкритим для поховання традиційним способом (поховання труни з тілом у землю) є лише одне Північне кладовище, яке знаходиться за межами міста. Вільні місця для поховання померлих на цьому кладовищі вкрай обмежені.

Два кладовища (Старообрядне, Мишоловське) закриті.

Решта кладовищ є частково закритими. На частково закритих кладовищах проводяться поховання в межах родинних місць поховань. Нові місця для поховань громадян виділяються з урахуванням заслуг померлого перед Батьківщиною.

З метою вирішення питання поховання захисників та захисниць України виконавчим органом Київської міської ради (Київської міської державної адміністрації) видано наступні розпорядження:

- від 23.10.2014 № 1190 «Про відведення секторів для почесних поховань загиблих (померлих) учасників антитерористичної операції на кладовищах міста Києва», згідно з яким на Міському, Лісовому, Совському, Військовому кладовищах відведено сектори для почесних поховань загиблих (померлих) військовослужбовців;

- від 03.03.2017 № 243 «Про відведення сектору для поховання померлих (загиблих) учасників антитерористичної операції на алеї почесних поховань з окремим входом на території Державного історико-меморіального



ДОКУМЕНТ ІТС ЄІПК СЕД АСКОД (ПІДПИСАНО КВАЛІФІКОВАНИМ
ЕЛЕКТРОННИМ ПІДПИСОМ)

Сертифікат 58E2D9E7F900307B04000000AA9018005773A500
Підписувач Пантелєєв Петро Олександрович
Дійсний з 05.07.2022 13:53:00 по 05.07.2024 13:53:00

Київська міська державна адміністрація




003-788 від 10.11.2022

Лук'янівського заповідника», відповідно до якого на території Державного історико-меморіального Лук'янівського заповідника також відведено сектор для поховання померлих (загиблих) осіб вище зазначеної категорії.

Заступник голови Київської
міської державної адміністрації

Петро ПАНТЕЛЕЄВ

Олександр Возний
Дмитро Бровко 366-64-14



ДОКУМЕНТ ІТС ЄПК СЕД АСКОД (ПІДПИСАНО КВАЛІФІКОВАНИМ
ЕЛЕКТРОННИМ ПІДПИСОМ)

Сертифікат 58E2D9E7F900307B0400000AA9018005773A500
Підписувач Пантелеєв Петро Олександрович
Дійсний з 05.07.2022 13:53:00 по 05.07.2024 13:53:00

Київська міська державна адміністрація



003-788 від 10.11.2022



КИЇВСЬКА МІСЬКА РАДА

вул. Хрещатик, 36, м. Київ, 01044

тел.: (044) 202-70-64, 202-73-10
e-mail: kmr@kmr.gov.ua

10.11.2022 № 225-СК-3354

на № _____ від _____

Заступникові голови Київської
міської державної адміністрації
Петрові ПАНТЕЛЕСВУ

Шановний пане Петре!

На виконання доручення начальника Київської міської військової адміністрації від 07.11.2022 № 26878 у секретаріаті Київської міської ради розглянуто доручення Прем'єр-міністра України до звернення народної депутатки України Ганни Бондар від 02.11.2022 № 421д9/7-2022/186485 в частині, що стосується секретаріату.

Для підготовки й узагальнення відповіді надаємо копію рішення Київської міської ради від 27.10.2022 № 5526/5567 «Про розроблення проекту детального плану території для розташування Національного військового меморіального кладовища на території урочища Лиса гора Голосіївського району міста Києва».

Додаток: на 1 арк. в 1 прим.

З повагою

керуючий справами



Ігор ХАЦЕВИЧ

Свгенія Ройко
202-79-15

Інформація про електронні підписи (ЕП)

№ документа 225-СК-3354

Дата реєстрації 10.11.2022

Документ зареєстровано у картотеці:

Вихідна

Вид документа:

Лист

Стислий зміст:

Кількість файлів: 2






Кількість ЕП: 5



ДОКУМЕНТ СЕД АСКОД ІТС ЄПІК
За підписом:
Хацевич Ігор Мирославович

Київська міська рада
10.11.2022 № 225-СК-3354

Перелік електронних підписів

ПІБ	Дати і час нанесення ЕП	Погодження	Час останнього нанесення ЕП
Хацевич Ігор Мирославович Кількість ЕП: 1	10.11.2022 16:57:29 ;	10.11.2022 16:57:29 Підписав;	10.11.2022 16:57:29 Підписав 
Хоменко Денис Юрійович Кількість ЕП: 1	10.11.2022 16:23:32 ;	10.11.2022 16:23:32 Погодив;	10.11.2022 16:23:32 Погодив 
Омельченко Алла Володимирівна Кількість ЕП: 1	08.11.2022 16:44:32 ;	08.11.2022 16:44:05 Погодив;	08.11.2022 16:44:32 
Сіваченко Євгенія Володимирівна Кількість ЕП: 1	08.11.2022 16:17:22 ;		08.11.2022 16:17:22 
Мошенець Тетяна Вікторівна Кількість ЕП: 1	08.11.2022 16:16:10 ;		08.11.2022 16:16:10 



КИЇВСЬКА МІСЬКА РАДА

II СЕСІЯ IX СКЛИКАННЯ

РІШЕННЯ

14.10.2022 № 5526/5567

Про розроблення проекту детального плану території для розташування Національного військового меморіального кладовища на території урочища Лиса гора Голосіївського району міста Києва

На виконання доручення Прем'єр-міністра України від 01 вересня 2022 року № 23375/0/1-22 щодо створення Національного військового меморіального кладовища, відповідно до статті 26 Закону України «Про місцеве самоврядування в Україні», статей 8, 16 та 19 Закону України «Про регулювання містобудівної діяльності», статті 12 Закону України «Про основи містобудування», статті 23¹ Закону України «Про поховання та похоронну справу» Київська міська рада

ВИРІШИЛА:

1. Розробити проект детального плану території для розташування Національного військового меморіального кладовища на території урочища Лиса гора Голосіївського району міста Києва орієнтовною площею 140 га за рахунок бюджетних коштів.
2. Визначити Департамент містобудування та архітектури виконавчого органу Київської міської ради (Київської міської державної адміністрації) замовником розробки проекту детального плану території для розташування Національного військового меморіального кладовища на території урочища Лиса гора Голосіївського району міста Києва.
3. Доручити Департаменту містобудування та архітектури виконавчого органу Київської міської ради (Київської міської державної адміністрації) взяти організаційно-правових заходів з визначення розробника розроблення проекту детального плану території для розташування Національного військового меморіального кладовища на території урочища Лиса гора Голосіївського району міста Києва.
4. Закупівлю послуг з розроблення проекту детального плану території для розташування Національного військового меморіального кладовища на території урочища Лиса гора Голосіївського району міста Києва здійснити відповідно до закону.

5. Оприлюднити це рішення відповідно до вимог чинного законодавства України.

6. Контроль за виконанням цього рішення покласти на постійну комісію Київської міської ради з питань архітектури, містобудування та земельних відносин.



Київський міський голова

Віталій КЛИЧКО



УКРАЇНА

ВИКОНАВЧИЙ ОРГАН КИЇВСЬКОЇ МІСЬКОЇ РАДИ
(КИЇВСЬКА МІСЬКА ДЕРЖАВНА АДМІНІСТРАЦІЯ)

ДЕПАРТАМЕНТ ЖИТЛОВО-КОМУНАЛЬНОЇ ІНФРАСТРУКТУРИ

вул. В.Житомирська, 15-а, м. Київ, 01001, тел./факс (044) 279 29 21
Контактний центр міста Києва (044) 15 51 E-mail: infrastructure@kievcity.gov.ua Код ЄДРПОУ 33695540

Від _____ № 058/8-
На № 26878 від 07.11.2022

Управління екології та природних
ресурсів

На виконання доручення начальника Київської міської військової адміністрації, генерал-полковника С. Попка від 07.11.2022 № 26878 до доручення прем'єр-міністра України Д. Шмигала від 04.11.2022 № 30035/1/1-22 щодо депутатського звернення народного депутата України Г. Бондаря від 02.11.2022 № 421д9/7-2022/186485 стосовно Національного меморіального кладовища в урочищі «Лиса Гора» в зоні Лисогірського історичного ареалу та листа Громадської організації «Спадщина Китаєва» від 31.10.2022 № 29/10-10-10, Департамент житлово-комунальної інфраструктури в межах повноважень повідомляє наступне.

На сьогодні у місті Києві ресурс міських кладовищ майже вичерпано.

З 29 кладовищ:

- відкритим для поховання традиційним способом (поховання труни з тілом у землю) є лише одне Північне кладовище, яке знаходиться за межами міста. Вільні місця для поховання померлих на цьому кладовищі вкрай обмежені;

- два кладовища (Старообрядне, Мишоловське) закриті;

- решта кладовищ є частково закритими. На частково закритих кладовищах проводяться поховання в межах родинних місць поховань. Нові місця для поховань громадян виділяються з урахуванням заслуг померлого перед Батьківщиною.

З метою вирішення питання поховання захисників та захисниць України виконавчим органом Київської міської ради (Київської міської державної адміністрації) видано розпорядження:

Департамент житлово-комунальної інфраструктури
№ 058/8-4682 від 08.11.2022



- від 23.10.2014 № 1190 «Про відведення секторів для почесних поховань загиблих (померлих) учасників антитерористичної операції на кладовищах міста Києва», згідно з яким на Міському, Лісовому, Совському, Військовому кладовищах відведено сектори для почесних поховань загиблих (померлих) військовослужбовців;

- від 03.03.2017 № 243 «Про відведення сектору для поховання померлих (загиблих) учасників антитерористичної операції на алеї почесних поховань з окремим входом на території Державного історико-меморіального Лук'янівського заповідника», відповідно до якого на території Державного історико-меморіального Лук'янівського заповідника також відведено сектор для поховання померлих (загиблих) осіб вище зазначеної категорії.

Заступник директора

Іван ПАСТУХОВ

Андрій Савченко
Оксана Ярошенко 272 10 36
Марта Томченко

Інформація про електронні підписи (ЕП)

№ документа 058/8-4682

Дата реєстрації 08.11.2022

Документ зареєстровано у картотечі:

Вихідна

Вид документа:

Лист

Стислий зміст:

До звернення народного депутата України Бондар Г. В. від 02.11.22 № 421д9/7-2022/186485 стосовно звернення голови ГО «Спадщина Китаєво» Корженевського С.В. щодо створення Національного меморіального кладовища в урочищі «Лиса Гора» в зоні Лисогірського історичного ареалу.

Кількість файлів: 1

Кількість ЕП: 1




ДОКУМЕНТ СЕД АСКОД ІТС ЄШК


За підписом:

Пастухов Іван Анатолійович

Департамент житлово-
комунальної інфраструктури
08.11.2022 № 058/8-4682

Перелік електронних підписів

ПІБ	Дати і час нанесення ЕП	Погодження	Час останнього нанесення ЕП
Пастухов Іван Анатолійович Кількість ЕП: 1	08.11.2022 09:18:25 ;	08.11.2022 09:18:25 Підписав;	08.11.2022 09:18:25 Підписав 



КИЇВЗЕЛЕНБУД

КОМУНАЛЬНЕ ОБ'ЄДНАННЯ

ВИКОНАВЧИЙ ОРГАН КИЇВСЬКОЇ МІСЬКОЇ РАДИ (КИЇВСЬКА МІСЬКА ДЕРЖАВНА АДМІНІСТРАЦІЯ)
УПРАВЛІННЯ ЕКОЛОГІЇ ТА ПРИРОДНИХ РЕСУРСІВ

КИЇВСЬКЕ КОМУНАЛЬНЕ ОБ'ЄДНАННЯ ЗЕЛЕНОГО БУДІВНИЦТВА ТА ЕКСПЛУАТАЦІЇ ЗЕЛЕНИХ НАСАДЖЕНЬ МІСТА «КИЇВЗЕЛЕНБУД» (КО «КИЇВЗЕЛЕНБУД»)

вул. Кудрявська, 23, м. Київ, 04053 тел./факс (044) 272-40-57 E-mail: info@kyivzelenbud.com
Код ЄДРПОУ 03362123

№

на № 26567 від 04.11.2022

на № 26878 від 07.11.2022

Начальнику Управління
екології та природних ресурсів
виконавчого органу Київської
міської ради (Київської міської
державної адміністрації)
О. ВОЗНОМУ

Про створення Національного військового
меморіального кладовища в урочищі «Лиса гора»

Шановний Олександрє Івановичу!

Київське комунальне об'єднання зеленого будівництва та експлуатації зелених насаджень міста «Київзеленбуд» (надалі – КО «Київзеленбуд») опрацювало депутатські звернення народного депутата України Г. Бондар від 02.11.2022 № 421д9/12-2022/186482 та № 421д9/7-2022/186485 стосовно звернень ГО «Спадщина Китаєва» від 31.10.2022 № 29/10-10-9 та № 29/10-10-10 стосовно створення Національного військового меморіального кладовища в урочищі «Лиса гора».

За результатами розгляду повідомляємо, що рішенням Київської міської ради від 17.02.1994 № 14 «Про створення, резервування та збереження територій і об'єктів природно-заповідного фонду в м. Києві» створено регіональний ландшафтний парк Урочище «Лиса гора» площею 137,1 га.

Відповідно до Програми розвитку зеленої зони м. Києва до 2010 року та концепції формування зелених насаджень в центральній частині міста, затвердженої рішенням Київської міської ради від 19.07.2005 № 806/3381 (зі змінами), зазначена територія віднесена до таблиці 2 Озеленені території загального користування м. Києва, що відповідають типологічним ознакам та планувальним вимогам, Голосіївський район, парки відпочинку, рядок 2 –

1500-річчя м. Києва «Лиса гора» площею 118,75 га та рядок 8 – на схилах Лисої гори площею 11,6 га.

Землекористувачем земельної ділянки з кадастровим номером 8000000000:82:415:0201 площею 118,7449 га є Національний історико-архітектурний музей «Київська фортеця».

Також рішенням Київської міської ради від 23.06.2022 № 4757/4798 «Про надання НАЦІОНАЛЬНОМУ ІСТОРИКО-АРХІТЕКТУРНОМУ МУЗЕЮ «КИЇВСЬКА ФОРТЕЦЯ» дозволу на розроблення проекту землеустрою щодо відведення земельної ділянки у постійне користування для експлуатації та обслуговування пам'яток фортифікації на вул. Саперно-Слобідській, 78 у Голосіївському районі міста Києва» Національному історико-архітектурному музею «Київська фортеця» надано дозвіл на розроблення проекту землеустрою щодо відведення земельної ділянки на вул. Саперно-Слобідській, 78 з обліковим номером 85:415:0399 орієнтовною площею 1,2 га у постійне користування для експлуатації та обслуговування пам'яток фортифікації.

Відповідно до рішення Київської міської ради від 06.07.2017 № 738/2900 «Про заходи, спрямовані на збереження територій зелених зон міста Києва», КО «Київзеленбуд» подавало клопотання про надання дозволу на розроблення проекту землеустрою щодо відведення земельної ділянки для обслуговування та експлуатації зелених насаджень загального користування на вул. Академіка Писаржевського, 10А з кадастровим номером 8000000000:82:415:0116 площею 0,8592 га, номер справи 724274010.

Департаментом земельних ресурсів виконавчого органу Київської міської ради (Київської міської державної адміністрації) підготовлено проект рішення Київської міської ради від 03.12.2020 № 08/231-71/ПР «Про надання Київському комунальному об'єднанню зеленого будівництва та експлуатації зелених насаджень міста «Київзеленбуд» дозволу на розроблення проекту землеустрою щодо відведення земельної ділянки в постійне користування для утримання та експлуатації зелених насаджень загального користування на вул. Академіка Писаржевського, 10-А у Голосіївському районі міста Києва». Протоколом постійної комісії Київської міської ради з питань архітектури, містобудування та земельних відносин від 17.03.2021 № 4/6 зазначений проект рішення Київської міської ради знято з розгляду порядку денного.

Також відповідно до рішення Київської міської ради від 06.07.2017 № 738/2900 «Про заходи, спрямовані на збереження територій зелених зон міста Києва», КО «Київзеленбуд» подавало клопотання про надання дозволу на розроблення проекту землеустрою щодо відведення земельної ділянки для обслуговування та експлуатації зелених насаджень загального користування на вул. Академіка Писаржевського (парк відпочинку на схилах Лисої гори), номер справи 418019858.

Рішенням Київської міської ради від 17.02.2022 № 4355/4396 «Про надання Київському комунальному об'єднанню зеленого будівництва та експлуатації зелених насаджень міста «Київзеленбуд» дозволу на розроблення проекту землеустрою щодо відведення земельної ділянки у постійне користування для експлуатації та обслуговування зелених насаджень загального користування (парк відпочинку на схилах Лисої гори) на

вул. Писаржевського (на схилах Лисої гори) у Голосіївському районі міста Києва» КО «Київзеленбуд» надано дозвіл на розроблення проекту землеустрою щодо відведення земельної ділянки на вул. Академіка Писаржевського (парк відпочинку на схилах Лисої гори) з обліковим номером 85:415:0391 орієнтовною площею 2,9 га у постійне користування для експлуатації та обслуговування зелених насаджень загального користування.

Відповідно до рішення Київської міської ради від 23.10.2013 № 242/9730 «Про надання статусу скверу земельній ділянці площею близько 3,0 га вздовж вул. Столетова у Голосіївському районі м. Києва», КО «Київзеленбуд» подавало клопотання про надання дозволу на розроблення проекту землеустрою щодо відведення земельної ділянки для обслуговування та експлуатації зелених насаджень загального користування вздовж вул. Столетова, номер справи 668080138.

Рішенням Київської міської ради від 22.04.2021 № 619/660 «Про надання Київському комунальному об'єднанню зеленого будівництва та експлуатації зелених насаджень міста «Київзеленбуд» дозволу на розроблення проекту землеустрою щодо відведення земельної ділянки у постійне користування для експлуатації та обслуговування зелених насаджень загального користування вздовж вул. Столетова у Голосіївському районі міста Києва» КО «Київзеленбуд» надано дозвіл на розроблення проекту землеустрою щодо відведення земельної ділянки вздовж вул. Столетова з обліковим номером 85:415:0399 орієнтовною площею 3,0 га у постійне користування для експлуатації та обслуговування зелених насаджень загального користування.

Також за наданою комунальним підприємством по утриманню зелених насаджень Голосіївського району м. Києва інформацією повідомляємо, що наразі на балансі підприємства перебувають елементи зовнішнього благоустрою по парку «Лиса гора» (дерева, кущі, доріжки). Перелік засобів зовнішнього благоустрою надаються у вигляді таблиці.

Додаток: на 1 арк.

З повагою

Заступник генерального директора

Андрій ВЕРГЕЛІС



Інформація про електронні підписи (ЕП)

№ документа 077/226-2303

Дата реєстрації 07.11.2022

Документ зареєстровано у картотеці:

Вихідна

Вид документа:

Лист

Стислий зміст:

До звернення від голови ГО «Спадщина Китаєво» Корженевського С.В. стосовно рішення про розробку Детального плану території в урочищі «Лиса Гора» у зв'язку зі створенням Національного військового меморіального кладовища.

Кількість файлів: 4

Кількість ЕП: 4





ДОКУМЕНТ СЕД АСКОД ІТС ЄПК

КО "Київзеленбуд"
07.11.2022 № 077/226-2303

За підписом:

Вергеліс Андрій Васильович

Перелік електронних підписів

ПІБ	Дати і час нанесення ЕП	Погодження	Час останнього нанесення ЕП
Вергеліс Андрій Васильович Кількість ЕП: 2	07.11.2022 16:04:35 ; 07.11.2022 17:12:25 ;	07.11.2022 16:04:35 Підписав; 07.11.2022 17:12:25 Підписав;	07.11.2022 17:12:25 Підписав 
Олійник Михайло Дмитрович Кількість ЕП: 2	07.11.2022 15:38:00 ; 07.11.2022 16:50:38 ;	07.11.2022 15:38:00 Погодив; 07.11.2022 16:50:38 Погодив;	07.11.2022 16:50:38 Погодив 

**Перелік засобів зовнішнього благоустрою по парку "Лиса гора"
які обліковуються на балансі КП УЗН Голосіївського р-ну м.Києва
станом на 01.10.2022р.**

Парк "Лиса гора"					
Назва об'єкту	Одиниця виміру	Кількість	Балансова вартість на 01.10.2022р., грн.	Сума зносу на 01.10.2022р., грн.	Залишкова вартість на 01.10.2022р., грн.
Дерева	шт	57685	122 550,83	92 590,03	29 960,80
Кущі	шт	100095	151 226,89	114 257,12	36 969,77
Доріжки	м2	56000	21 285,00	21 285,00	0,00
ВСЬОГО:			295 062,72	228 132,15	66 930,57

В.о. директора

Головний



О. Шаврицький

С. Гулік



УКРАЇНА

ВИКОНАВЧИЙ ОРГАН КИЇВСЬКОЇ МІСЬКОЇ РАДИ
(КИЇВСЬКА МІСЬКА ДЕРЖАВНА АДМІНІСТРАЦІЯ)

ДЕПАРТАМЕНТ ОХОРОНИ КУЛЬТУРНОЇ СПАДЩИНИ

вул. Спаська, 12, м. Київ, 04070, тел. (044) 425 30 25 E-mail: doks.kmda@ukr.net Код ЄДРПОУ 42475311

Управління екології та природних
ресурсів виконавчого органу Київської
міської ради (Київської міської
державної адміністрації)

За дорученням заступника голови Київської міської державної адміністрації П.Пантелеєва від 08.11.2022 № 26878 Департамент охорони культурної спадщини виконавчого органу Київської міської ради (Київської міської державної адміністрації) розглянув питання створення Національного військового меморіального кладовища на Лисій горі за адресою: вул. Саперно-Слобідська, 78 у Голосіївському районі міста Києва і, в межах повноважень, інформує.

Відповідно до постанови Кабінету Міністрів України від 10.10.2012 № 929, охоронний № 260066-Н Лисогірський форт Київської фортеці занесено до Державного реєстру нерухомих пам'яток України, як пам'ятку національного значення за видом містобудування.

Лисогірський форт, який зведено у 70-х роках ХІХ століття, є одним з унікальних витворів фортифікаційного мистецтва, що включає систему бастионів з редюїтом, які до сьогодні зберегли загальну матеріально-технічну структуру, розпланувальну композицію та історичні нашарування, свою автентичність.

Лисогірський форт з фортифікаційними спорудами входить до складу архітектурно-містобудівного комплексу Київської фортеці і перебуває на балансі (територія, споруди) Історико-архітектурного музею «Київська фортеця», який підпорядковується Департаменту культури виконавчого органу Київської міської ради (Київської міської державної адміністрації).

Паспорт даної пам'ятки розроблявся Науково-дослідним інститутом пам'яткоохоронних досліджень Міністерства культури України у 2012 році (далі – Паспорт) та має містити інформацію про територію цієї пам'ятки та режими її використання.

Стосовно пам'яток національного значення, відповідно до статті 5 Закону України «Про охорону культурної спадщини», повноваження належать до центрального органу виконавчої влади у сфері охорони культурної спадщини.

Водночас на території вищезазначеної пам'ятки національного значення розташовується пам'ятка археології місцевого значення «Поселення», Лиса гора, Голосіївський р-н, над річкою Либідь (відповідно до облікової документації, розробленої у 2021 р., – «Поселення трипільської культури в урочищі Лиса гора», північний схил Лисої гори, над р. Либідь) та режимів використання її території.

Пам'ятка «Поселення трипільської культури в урочищі Лиса гора» розташована:

- в межах Центрального історичного ареалу м. Києва (наказ Міністерства культури та інформаційної політики України за № 599 від 02.08.2021) межі та режими використання території історичних ареалів міста Києва, визначені науково-проектною документацією «Збереження та охорона історико-культурної спадщини. Історико-архітектурний опорний план м. Києва»:

- зони охоронюваного природного ландшафту, відповідно до рішення виконкому Київської міської Ради народних депутатів від 16.07.1979 № 920 «Про уточнення меж історико-культурних заповідників і зон охорони пам'яток історії та культури в м. Києві» і розпорядження Київської міської державної адміністрації від 17.05.2002 № 979 «Про внесення змін і доповнень до рішення виконкому Київської міської Ради народних депутатів від 16.07.1979 № 920», додаток 1, пп. 2.1.1., 2.2.1.);

- пам'ятки містобудування національного значення «Лисогірський форт Київської фортеці», згідно з Постановою Кабінету Міністрів України від 10.10.2012 № 929;

- Регіонального ландшафтного парку «Лиса гора», відповідно до рішення Київради від 17.02.94 №14.

Відповідно до облікової документації, розробленої у 2021 році, рекомендований режим використання пам'ятки археології передбачає:

- використання пам'ятки повинно здійснюватися відповідно до режимів використання, встановлених органами охорони культурної спадщини, у спосіб, що потребує якнайменших змін і доповнень пам'ятки та забезпечує збереження її матеріальної автентичності, просторової композиції, а також елементів обладнання, упорядження, оздоби тощо (стаття 24 Закону України «Про охорону культурної спадщини» (далі - Закон);

- консервація, реставрація, реабілітація, музеєфікація, ремонт, пристосування пам'яток місцевого значення здійснюються за наявності письмового дозволу органу виконавчої влади Автономної Республіки Крим, обласних, Київської та Севастопольської міських державних адміністрацій відповідно до їхньої компетенції, на підставі погодженої з ними науково-проектної документації (стаття 26 Закону);

- будівельні, меліоративні, шляхові та інші роботи, що можуть призвести до руйнування, знищення чи пошкодження об'єктів культурної спадщини, проводяться тільки після повного дослідження цих об'єктів за рахунок коштів замовників зазначених робіт (стаття 37 Закону);

- з метою захисту об'єктів археології, у тому числі тих, що можуть бути виявлені, проекти землеустрою щодо відведення земельних ділянок у випадках, передбачених Земельним кодексом України, погоджуються органами охорони культурної спадщини (стаття 37 Закону).

Директор

Олександр НИКОРЯК

Департамент охорони культурної спадщини
виконавчого органу Київської міської ради (Київської
міської державної адміністрації)

№ 066-1885 від 11.11.2022

Ярослав Ванбчук 425 92 38



Інформація про електронні підписи (ЕП)

№ документа 066-1885

Дата реєстрації 11.11.2022

Документ зареєстровано у картотеці:

Вихідна

Вид документа:

Лист

Стислий зміст:

До звернення народного депутата України Бондар Г. В. від 02.11.22 № 421д9/7-2022/186485 стосовно звернення голови ГО «Спадщина Китаєво» Корженевського С.В. щодо створення Національного меморіального кладовища в урочищі «Лиса Гора» в зоні Лисогірського історичного ареалу.

Кількість файлів: 1

Кількість ЕП: 1



ДОКУМЕНТ СЕД АСКОД ІТС ЄПК

Департамент охорони культурної


За підписом:

спадщини

Никоряк Олександр Дмитрович

11.11.2022 № 066-1885

Перелік електронних підписів

ПІБ	Дати і час нанесення ЕП	Погодження	Час останнього нанесення ЕП
Никоряк Олександр Дмитрович Кількість ЕП: 1	14.11.2022 15:21:52 ;		14.11.2022 15:21:52 



КИЇВСЬКА МІСЬКА РАДА

вул. Хрещатик, 36, м. Київ, 01044

тел.: (044) 202-70-64, 202-73-10
e-mail: kmr@kmr.gov.ua

№ _____
на № _____ від _____

Заступникові голови Київської міської
державної адміністрації
Петрові ПАНТЕЛЕЄВУ

Шановний пане Петре!

На виконання доручення заступника міського голови – секретаря Київської міської ради від 01.11.2022 № 26244 депутатське звернення народної депутатки України Ю. Овчинникової розглянуто в секретаріаті Київської міської ради в межах компетенції.

Повідомляємо, що проєкт рішення Київської міської ради «Про розроблення проєкту детального плану території для розташування Національного військового меморіального кладовища на території урочища «Лиса Гора» Голосіївського району міста Києва» (від 03.10.2022 № 08/231-1375/ПР) було розглянуто по суті під час пленарного засідання Київської міської ради 27.10.2022 та підтримано більшістю голосів від загального складу Київської міської ради.

З повагою

керуючий справами

Ігор ХАЦЕВИЧ



Інформація про електронні підписи (ЕП)

№ документа 26244/1

Дата реєстрації 07.11.2022

Документ зареєстровано у картотеці:

Вхідна

Вид документа:

Лист

Стислий зміст:

Інформація щодо розгляду проєкту рішення Київської міської ради «Про розроблення проєкту детального плану території для розташування Національного військового меморіального кладовища на території урочища «Лиса Гора» Голосіївського району міста Києва» (від 03.10.2022 № 08/231-1375/ПР)

Кількість файлів: 2

Кількість ЕП: 6



ДОКУМЕНТ СЕД АСКОД ІТС ЄПК

Київська міська державна
адміністрація
07.11.2022 № 26244/1

Перелік електронних підписів

ПІБ	Дати і час нанесення ЕП	Погодження	Час останнього нанесення ЕП
Пантелєєв Петро Олександрович Кількість ЕП: 1	07.11.2022 17:36:19 ;	07.11.2022 17:36:16 Розглянув;	07.11.2022 17:36:19
Хацевич Ігор Мирославович Кількість ЕП: 1	04.11.2022 15:58:45 ;		04.11.2022 15:58:45
Омельченко Алла Володимирівна Кількість ЕП: 1	04.11.2022 15:58:45 ;		04.11.2022 15:58:45
Хоменко Денис Юрійович Кількість ЕП: 1	04.11.2022 15:58:45 ;		04.11.2022 15:58:45

Вакалюк Анастасія Володимирівна Кількість ЕП: 1	04.11.2022 15:58:45 ;		04.11.2022 15:58:45
Мошенець Тетяна Вікторівна Кількість ЕП: 1	04.11.2022 15:58:45 ;		04.11.2022 15:58:45

Від 04.11.2022 № 225-СР-5309



МІНІСТЕРСТВО У СПРАВАХ ВЕТЕРАНІВ УКРАЇНИ
(Мінветеранів)

провулок Музейний, 12, м. Київ, 01001, тел. 0(44)281-08-50, тел./факс 0(44)281-08-57
E-mail: control@mva.gov.ua Web: http://www.mva.gov.ua Код ЄДРПОУ 42657144

09.11.2022 № 7799/1/11.2022 На № _____ від _____

**Голові Київської міської державної
адміністрації**

Віталію КЛИЧКУ

Про погодження призначення
Пронюткіна Я. М.

Шановний пане Віталію!

Відповідно до статті 36 Закону України “Про місцеві державні адміністрації” та Порядку погодження з Головою Ради міністрів Автономної Республіки Крим, головами місцевих державних адміністрацій призначення на посади та звільнення з посад керівників підприємств, установ та організацій, що належать до сфери управління міністерств, інших центральних органів виконавчої влади, затвердженого постановою Кабінету Міністрів України від 09.10.2013 № 818, Мінветеранів просить погодити призначення ПРОНЮТКІНА Ярослава Миколайовича виконуючим обов'язки директора державної установи “Національне військове меморіальне кладовище” на термін та на умовах, визначених контрактом.

Пронюткін Я. М. народився 06.11.1985, громадянин України, з березня 2021 року тимчасово не працює.

Пронюткін Я. М. має достатній рівень фахової та професійної підготовки, спроможний забезпечити виконання завдань, виконуючи обов'язки директора державної установи “Національне військове меморіальне кладовище”.

- Додатки:
1. Копія заяви Пронюткіна Я. М. на призначення на 1 арк. в 1 прим.
 2. Біографічна довідка Пронюткіна Я. М. на 1 арк. в 1 прим.
 3. Документи Пронюткіна Я. М. про освіту на 11 арк. в 1 прим.
 4. Згода на обробку персональних даних Пронюткіна Я. М. на 1 арк. в 1 прим.

З повагою

Міністр

Ірина Гончарук (063) 227-13-74

Юлія ЛАПУТІНА

Київська міська державна
адміністрація
09.11.2022 № 27289





УКРАЇНА

КИЇВСЬКИЙ МІСЬКИЙ ГОЛОВА

вул. Хрещатик, 36, м. Київ, 01044, тел. (044) 202 71 29, (044) 202 75 58, факс 202 76 41, e-mail: kmga@kma.gov.ua
Контактний центр міста Києва (044) 15 51 Код ЄДРПОУ 00022527
E-mail для електронних звернень громадян: zvernen@kma.gov.ua

10.11.2022 № 001-01-722

на № _____ від _____

Міністерство у справах ветеранів
України

Про погодження призначення
Пронюткіна Я.М.

Відповідно до частини другої статті 36 Закону України «Про місцеві державні адміністрації» та Порядку погодження з Головою Ради міністрів Автономної Республіки Крим, головами місцевих державних адміністрацій призначення на посади та звільнення з посад керівників підприємств, установ та організацій, що належать до сфери управління міністерств, інших центральних органів виконавчої влади, затвердженого постановою Кабінету Міністрів України від 09 жовтня 2013 року № 818, погоджуємо призначення ПРОНИЮТКІНА Ярослава Миколайовича виконуючим обов'язки директора державної установи «Національне військове меморіальне кладовище» на термін та на умовах, визначених контрактом.

Водночас просимо надіслати копію наказу про призначення Пронюткіна Я.М. виконуючим обов'язки директора державної установи «Національне військове меморіальне кладовище» в установленому порядку.

Голова

Віталій КЛИЧКО

007169



МІНІСТЕРСТВО У СПРАВАХ ВЕТЕРАНІВ УКРАЇНИ (Мінветеранів)

провулок Музейний, 12, м. Київ, 01001, тел. 0(44)281-08-50, тел./факс 0(44)281-08-57
E-mail: control@mva.gov.ua Web: http://www.mva.gov.ua Код ЄДРПОУ 42657144

№ _____ На № _____ від _____

Київська міська державна адміністрація

Щодо надання копії наказу

Міністерство у справах ветеранів України відповідно до Порядку погодження з Головою Ради міністрів Автономної Республіки Крим, головами місцевих державних адміністрацій призначення на посади та звільнення з посад керівників підприємств, установ та організацій, що належать до сфери управління міністерств, інших центральних органів виконавчої влади, затвердженого постановою Кабінету Міністрів України від 09.10.2013 № 818, надсилає копію наказу про призначення ПРОНЮТКІНА Ярослава Миколайовича виконуючим обов'язки директора державної установи "Національне військове меморіальне кладовище".

Додаток: копія наказу Мінветеранів від 14.11.2022 № 650-к "Про призначення Пронюткіна Я. М." на 1 арк. в 1 прим.

Державний секретар

Олександр МАРТИНЕНКО

Олена Хатецька (063) 227-13-74



ДОКУМЕНТ СЕД АСКОД

Сертифікат

58E2D9E7F900307B040000003DD73400DD5EA500

Підписувач Мартиненко Олександр Андрійович

Дійсний з 04.07.2022 по 04.07.2024

Міністерство у справах ветеранів України



№ 8056/1.6/8.2-22 від 16.11.2022



МІНІСТЕРСТВО У СПРАВАХ ВЕТЕРАНІВ УКРАЇНИ

НАКАЗ

14 листопада 2022 р.
Про призначення
Пронюткіна Я. М.

Київ

№ 650-к

ПРИЗНАЧИТИ

ПРОНЮТКІНА Ярослава Миколайовича виконуючим обов'язки директора державної установи "Національне військове меморіальне кладовище" на термін та на умовах, визначених контрактом.

Підстава: контракт від 14 листопада 2022 року № 2, заява Пронюткіна Я. М. від 08.11.2022.

Міністр

Юлія ЛАПУТІНА

ЗГІДНО
3 0

Головний
відділу к.м.



Лес

А. В. Лісче



Прем'єр-міністр України

вул. Грушевського, 12/2, Київ, 01008,
тел. (044) 256 7624, телефакс (044) 254 0584

До звернення Комітету Верховної
Ради України з питань організації
державної влади, місцевого
самоврядування, регіонального
розвитку та містобудування від
16.11.22 № 04-23/12-2022/195687

ЛАПУТІНІЙ Ю. А. - скликання
ТКАЧЕНКУ О. В.
ЛОЗИНСЬКОМУ В. М.
СТРІЛЬЦЮ Р. О.
РЕЗНІКОВУ О. Ю.
ПОПКУ С. М.

Прошу розглянути та про результати в установленій законом строк
поінформувати Комітет Верховної Ради України, народного депутата України
Юрченка О. М. і Кабінет Міністрів.

ВЕРЕЩУК І. А.
НЕМЧІНОВУ О. М.
ЯРЕМІ О. Й.
ЗАГОРОДНЬОМУ А. Г.
КЛЮЧКУ А. А. (Верховна Рада України)

ФЕДОРЧУКУ В. Я.

*Коблошу В. В. (Максимчуку О. С., Поспелову О. О.), Косенку С. В.,
Пригунову П. Я., Северину Ю. В., Вержуховському О. М., Бочку І. С.*

Денис ШМИГАЛЬ

Виконавчим органом Київської міської ради
(Київською міською державною адміністрацією)

№ 28483 від 21.11.2022



Інформація про електронні підписи (ЕП)

№ документа 28483

Дата реєстрації 21.11.2022

Документ зареєстровано у картотеці:

Вхідна

Вид документа:

Доручення

Стислий зміст:

До звернення Комітету Верховної Ради України з питань організації державної влади, місцевого самоврядування, регіонального розвитку та містобудування від 16.11.22 № 04-23/12-2022/195687 - щодо недоцільності, на його думку, розташування Національного військового меморіального кладовища на території урочища "Лиса Гора" в Голосіївському районі міста Києва та підготовки пропозицій для визначення нового місця розташування такого кладовища

Кількість файлів: 12




Кількість ЕП: 11








ДОКУМЕНТ СЕД АСКОД ІТС ЄПК

Київська міська державна
адміністрація
21.11.2022 № 28483

Перелік електронних підписів

ПІБ	Дати і час нанесення ЕП	Погодження	Час останнього нанесення ЕП
Король Олексій Валентинович Кількість ЕП: 1	24.11.2022 10:55:29 ;	24.11.2022 10:55:20 Розглянув;	24.11.2022 10:55:29 
Оленич Петро Сергійович Кількість ЕП: 1	23.11.2022 17:30:38 ;	23.11.2022 17:30:38 Розглянув;	23.11.2022 17:30:38 Розглянув 
Бондаренко Володимир Володимирович Кількість ЕП: 1	23.11.2022 15:08:29 ;	23.11.2022 15:08:27 Розглянув;	23.11.2022 15:08:29 
Прокопів	23.11.2022 14:55:09 ;		23.11.2022 14:55:09

Володимир Володимирович Кількість ЕП: 1			
Пантелеєв Петро Олександрович Кількість ЕП: 1	23.11.2022 12:18:13 ;	23.11.2022 12:18:11 Розглянув;	23.11.2022 12:18:13 
Кличко Віталій Володимирович Кількість ЕП: 1	23.11.2022 09:54:31 ;	23.11.2022 09:54:29 Розглянув;	23.11.2022 09:54:31 
Клочко Андрій Андрійович Кількість ЕП: 5	18.11.2022 17:20:26 ; 18.11.2022 17:20:27 ; 18.11.2022 17:20:27 ; 18.11.2022 17:20:27 ; 18.11.2022 17:20:28 ;		18.11.2022 17:20:28 
Шмигаль Денис Анатолійович Кількість ЕП: 5	18.11.2022 17:20:26 ; 18.11.2022 17:20:27 ; 18.11.2022 17:20:27 ; 18.11.2022 17:20:27 ; 18.11.2022 17:20:28 ;		18.11.2022 17:20:26 



ВЕРХОВНА РАДА УКРАЇНИ

Комітет з питань організації державної влади, місцевого самоврядування,
регіонального розвитку та містобудування

01008, м.Київ-8, вул. М. Грушевського, 5, тел./факс: 255-32-05, 255-20-75

Прем'єр-міністру України

ШМИГАЛЮ Д.А.

Шановний Денисе Анатолійовичу!

За дорученням Голови Верховної Ради України Стефанчука Р.О. до Комітету Верховної Ради України з питань організації державної влади, місцевого самоврядування, регіонального розвитку та містобудування надійшло звернення народного депутата України Юрченка О.М. про недоцільність, на його думку, розташування Національного військового меморіального кладовища на території урочища "Лиса Гора" в Голосіївському районі міста Києва.

У своєму зверненні народний депутат України висловлює фактори такої недоцільності та просить надати необхідні доручення для організації проведення відкритих публічних обговорень місця розташування Національного військового меморіального кладовища і утворення міжвідомчої робочої групи із залученням представників відповідних центральних органів виконавчої влади з метою внесення пропозицій щодо визначення місця розташування цього кладовища.

Оскільки з урахуванням положення частини другої статті 1 Закону України "Про Кабінет Міністрів України" Кабінет Міністрів України спрямовує, координує та контролює діяльність міністерств, інших центральних органів виконавчої влади, місцевих державних адміністрацій тощо, направляємо вказане звернення народного депутата України Юрченка О.М. для забезпечення його розгляду, а також опрацювання викладеної у ньому інформації відповідними органами виконавчої влади, про що просимо повідомити народного депутата України та Комітет.

Додаток: згадане у тексті на 7 аркушах.

З повагою

Голова Комітету

А.КЛОЧКО





НАРОДНИЙ ДЕПУТАТ УКРАЇНИ

01008, м. Київ, вул. М. Грушевського, 5, тел: (044) 255-26-55, ел. пошта: yurchenko@rada.gov.ua

№412/3078

«8» листопада 2022 року

**Голові Верховної ради України
СТЕФАНЧУКУ Р.О.**

01008, м. Київ, вул. Грушевського, 5.

ДЕПУТАТСЬКЕ ЗВЕРНЕННЯ

(у порядку ст. 16 ЗУ «Про статус народного депутата України»)

*Про недоцільність влаштування Національного
військового меморіального кладовища на
території урочища «Лиса Гора» в Голосіївському
районі міста Києва.*

Шановний Руслане Олексійовичу!

До мене як до народного депутата України звернулась ініціативна група громади Голосіївського району міста Києва «Голос лісу».

Відповідно до вимог статті 231 Закону України «Про поховання та похоронну справу» та на виконання доручення Прем'єр-міністра України від 01.09.2022 № 23375/0/1-22, Київською міською державною адміністрацією підготовлено проект рішення «Про розроблення проекту детального плану території для розташування Національного військового меморіального кладовища на території урочища «Лиса Гора» в Голосіївському районі міста Києва.

Таким чином, планується перетворення діючого ландшафтного парку «Лиса гора» Голосіївського району, де поруч розташовані житлові будинки, приватний сектор, де люди відпочивають і проводять своє дозвілля, тобто місцевість, яка відноситься до природоохоронних територій загальнодержавного значення, на діюче кладовище в м.Києві.

За результатами голосування 27 жовтня 2022 року на 2-ї сесії Київської міської ради депутати (всі, хто брали участь в голосуванні) проголосували «ЗА» розроблення проекту детального плану території для розташування Національного військового меморіального кладовища на території урочища «Лиса Гора» в Голосіївському районі міста Києва.

Але ж хочу звернути Вашу увагу на фактори, що вказують на недоцільність прийняття вищезазначеного рішення.

По-перше, проведення будівельних робіт з влаштування меморіального комплексу суперечить природоохоронному законодавству. 137,1 га території урочища «Лиса Гора» належить до земель природно-заповідного фонду, на яких встановлено відповідний правовий режим – порядок охорони земель, який передбачає збереження і відтворення, а також використання за цільовим призначенням земель, забезпечення контролю за дотриманням законодавства та застосування відповідальності за його порушення (Глава 7 Земельного кодексу України). Правовий статус територій та об'єктів природно-заповідного фонду регулюється також Конституцією України (статтями 13, 14), Законами України «Про охорону навколишнього природного середовища» та «Про природно-заповідний фонд України». За порушення правового режиму земель природно-заповідного фонду встановлена кримінальна (ст.252 КК України) та адміністративна відповідальність (ст. 91 КУпАП). Стаття 65 Закону України «Про природно-заповідний фонд України» встановлює особливості застосування цивільної відповідальності із відповідним відшкодуванням збитків на основі кадастрово-екологічної оцінки та спеціальних такс. *На крутих схилах Лисої Гори збереглися кількасот 400-річних дубів. Три з вікових дубів яких отримали охоронні статуси: це Дуб Тотлебена, Ополченський дуб та Дуб-відун. Окремою природно-заповідною територією є річище річки Либідь біля підніжжя гори. На горі зустрічається понад 30 рідкісних червонокнижних видів рослин та тварин, зокрема, вечірниця руда (*Nyctalus noctula*), нетопир білосмугий (*Pipistrellus kuhlii*), лилик двоколірний (*Vespertilio murinus*), жук-олень (*Lucanus cervus*), жовтوخ шапранець (*Colias myrmidone*).*

По-друге, для запобігання ерозійних процесів на території Лисої Гори науковці та природозахисники рекомендують укріплення схилів шляхом висадження відповідних видів рослин, коренева система яких дозволить укріпити схили. З іншого боку, необхідно запобігати будь-якій антропогенній діяльності, яка може порушити цілісність рельєфу на даній території.

По-третє, не можна легковажно відноситись до ландшафтно-архітектурних особливостей території урочища Лиса Гора, його історичної цінності. Тут майже немає рівнинних ділянок (плато). Майже 80% території урочища складається зі схилів, ярів, насипів, ровів, люнетів земляної фортеці та цегляних будівель Лисогірського форту (найбільшого земляного форту Європи 1871–1875 років, що відноситься до Музею «Київська фортеця».) Для створення меморіального комплексу доведеться знищити елементи історичного ландшафту і провести коштовні земляні роботи. *Краєзнавці і екологи рекомендують провести реконструкцію елементів архітектури на території урочища Лиса*

Гора та створити історичний інтерактивний парк. Урочище Лиса Гора є об'єктом історико-культурної спадщини як колишній північний форпост міста Києва в XVII-XIX ст.

Отже, спорудження будь-яких комплексів на території РЛП «Лиса Гора» є недоцільним з точки зору географічних та природно-територіальної складової даного парку. Для гідного вшанування пам'яті борців за свободу та національну гідність нашої країни необхідно обрати територію переважно рівнинного характеру, щоб запобігти зсувам ґрунтів та руйнуванням меморіального комплексу.

По-четверте, розташування запланованого меморіального комплексу вкрай незручно з точки зору транспортної доступності. Це стосується не тільки відстані від мереж громадського транспорту. Вся гора є по суті колишнім військовим фортом, і тому підходи до неї максимально незручні. Для траурних кортежів доведеться проривати у схилах нову пряму дорогу, а це знову зміна ландшафту і коштовні будівельні роботи.

По-п'яте, не було прийнято до уваги те, що згідно ДСанПіНу 2.2.2.028-99 встановлені гігієнічні вимоги щодо облаштування і утримання кладовищ в населених пунктах України, зокрема планування нових кладовищних ділянок. Будівництво та експлуатація діючого кладовища має супроводжуватися достатньо широкою санітарно-захисною зоною, яка розраховується згідно базових норм та з урахуванням наявного рельєфу, пропорційно нахилу рельєфу на зовні.

Якщо звернутися до історії урочища Лиса Гора, то, як відомо, на початку ХХ сторіччя, ще при царському режимі, на її території ховали страчених злочинців. Вшановувати пам'яті героїв ЗСУ серед поховань злочинців на території Лисий Горі – це знак неповаги до найкращих наших співвітчизників, які загинули в боях із загарбниками.

Також звертаю Вашу увагу на те, що згідно ст. 9 Конституції України, чинні міжнародні угоди, згода на обов'язковість яких надана Верховною Радою України, - якою є Оргуська конвенція від 06.07.99 р. «Про доступ до інформації, участь громадськості в прийнятті рішень і доступ до правосуддя з питань, що стосуються навколишнього середовища», - є частиною національного законодавства України.

На підставі викладеного, керуючись Регламентом Верховної Ради України, Законом України «Про статус народного депутата», Законами України «Про охорону навколишнього природного середовища», «Про природно-заповідний фонд України», «Про доступ до публічної інформації», принципами Оргуської конвенції, нормами Кримінального Кодексу України та Кодексу України про адміністративні правопорушення,

ПРОШУ:

1. Надати необхідні доручення щодо організації проведення відкритих публічних обговорень місця розміщення Національного військового кладовища.
2. Організувати міжвідомчу робочу групу із залученням представників Міністерства регіонального розвитку, будівництва та житлово-комунального господарства України, Міністерства ветеранів, Міністерства розвитку громад і територій України, Міністерства захисту довкілля та природних ресурсів, Державної архітектурно-будівельної інспекції з метою внесення пропозицій щодо визначення найбільш раціонального з точки зору законодавства України та норм міжнародного права місця розташування Національного військового меморіального кладовища.
3. З огляду на важливість та актуальність даного питання направити мотивовану відповідь на адресу: 01008, м. Київ, вул. Грушевського, 5, Верховна Рада України та на електронну пошту yurchenko@rada.gov.ua.

Додається:

1. Лист від ініціативної групи громади Голосіївського району м. Києва «Голос лісу» - 1 лист (копія).
2. Фрагмент карти м. Києва 1837 р. (Національна бібліотека ім. В.І.Вернадського, відділ картографії) -1 лист (копія).

З повагою
Народний депутат України

О.М. Юрченко
(посвідчення № 412)

Виконавець:

Борисова Олександра Володимирівна (тел. 0442097081)



ЕАС ВЕРХОВНОЇ РАДИ УКРАЇНИ

Підписувач: Ключко Андрій Андрійович

Сертифікат: 3ED5083160D8C59B040000009CBF1100EFD11F00

Дійсний до: 30.08.2023 14:53:35



Апарат Верховної Ради України
04-23/12-2022/195687 від 16.11.2022



1048498



ЕАС ВЕРХОВНОЇ РАДИ УКРАЇНИ
Підписувач: Юрченко Олександр Миколайович
Сертифікат: 58E2D9E7F90307B04000000D2A234000E30A300
Дійсний до: 15.05.2024 23:59:59

Апарат Верховної Ради України
412d9/2-2022/189803 від 08.11.2022
1043406

Депутату Верховної Ради України
Юрченку Олександр Миколайовичу
Ініціативної групи громади Голосіївського
району міста Києва «Голос лісу»

КОЛЕКТИВНЕ ЗВЕРНЕННЯ

Шановний Олександр Миколайович!

Звертаємося до Вас із проханням захистити урочище Лиса гора від будь-якого втручання та забудови, оскільки Київська міська державна адміністрація прийняла рішення створити тут Національне меморіальне кладовище.

Хочемо зазначити, що ми повністю підтримуємо ідею створення такого меморіалу, але у іншому місці.

По-перше, є загальновідомим той історичний факт, що на початку 20 сторіччя, тут ховали злодіїв, вбивць та самогубців. Саме тому, створення меморіалу у такому місці є аморальним і просто наругою над світлою пам'яттю героїв, які віддали свої життя за свободу та незалежність нашої Батьківщини.

По-друге, це територія є регіональним ландшафтним парком «Лиса гора», що має заповідний екологічний статус та є об'єктом природно-заповідного фонду. Також Лиса гора відноситься до категорії земель історико-культурного призначення, на якій розташований Лисогірський форт, що є найбільшим у Європі, тому будь-яка забудова та втручання на цій території є протизаконними.

З повагою, члени ініціативної групи громади Голосіївського району

м. Києва «Голос лісу»:

Марія Шиліна

Оксана Нестеренко

Олена Саченко

02.11.2022

Апарат Верховної Ради України
04-23/12-2022/195687 від 16.11.2022



1048498

САС ВЕРХОВНОЇ РАДИ УКРАЇНИ

Підписувач: Ключко Андрій Андрійович

Сертифікат: 3ED5083160DBCS9B04000009CBF1100EFD11F00

Дійсний до: 30.08.2023 14:53:35





САС ВЕРХОВНОЇ РАДИ УКРАЇНИ

Підписувач: Клочко Андрій Андрійович

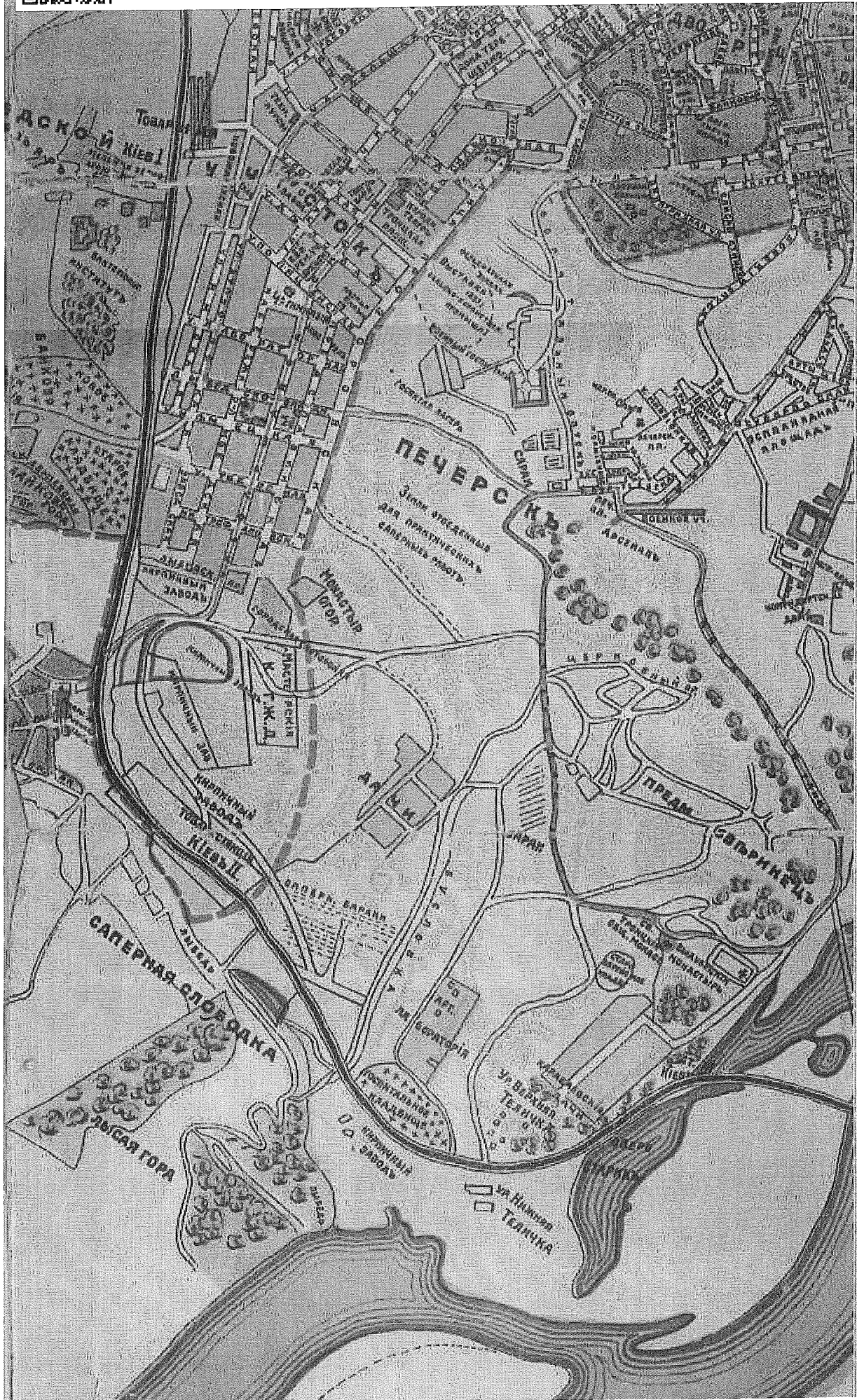
Сертифікат: 3ED5083160DBC59B04000009CBF1100EFD11F00

Дійсний до: 30.08.2023 14:53:35

Апарат Верховної Ради України
04-23/12-2022/195687 від 16.11.2022



1048498





УКРАЇНА

ВИКОНАВЧИЙ ОРГАН КИЇВСЬКОЇ МІСЬКОЇ РАДИ
(КИЇВСЬКА МІСЬКА ДЕРЖАВНА АДМІНІСТРАЦІЯ)

ДЕПАРТАМЕНТ МІСТОБУДУВАННЯ ТА АРХІТЕКТУРИ

бул. Хреціатик, 32, м. Київ, 01001 тел. (044) 278-19-85, 235-10-25
Контактний центр міста Києва (044) 15 51 E-mail: architecture@kyivcity.gov.ua Код ЄДРПОУ 26345558

Управління екології та природних
ресурсів виконавчого органу Київської
міської ради (Київської міської
державної адміністрації)

За дорученням заступника голови Київської міської державної адміністрації з питань здійснення самоврядних повноважень П.ОЛЕНИЧА від 23.11.2022 № 28483 Департаментом містобудування та архітектури виконавчого органу Київської міської ради (Київської міської державної адміністрації) (далі – Департамент) доручення Прем'єр-міністра України Д. Шмигала від 18.11.2022 № 31560/1/1-22 стосовно розгляду звернення народного депутата України О.М. Юрченка від 08.11.2022 № 412/3078 про недоцільність влаштування Національного військового меморіального кладовища на території урочища «Лиса Гора» в Голосіївському районі міста Києва, опрацьовано та в межах повноважень повідомляється.

Міністерством у справах ветеранів України на виконання доручення Прем'єр-міністра України від 01.09.2022 № 23375/0/1-22 підготовлено план-графік заходів щодо створення Національного військового меморіального кладовища (лист від 02.09.2022 № 5966/1.2/5.4-22).

Дорученням Прем'єр-міністра України від 05.09.2022 № 23375/2/1-22 план-графік доведено до виконання уповноваженим органам державної влади для вжиття необхідних заходів, зокрема щодо утворення державної установи «Національне військове меморіальне кладовище»; забезпечення відведення земельної ділянки на території урочища «Лиса Гора» Голосіївського району міста Києва (кадастровий номер: 8000000000:82:415:0201) у постійне



ДОКУМЕНТ ІТС ЄПІК СЕД АСКОД (ПІДПИСАНО
КВАЛІФІКОВАНИМ ЕЛЕКТРОННИМ ПІДПИСОМ)

Сертифікат
26B2648ADD3032E104000000C8A626004443AC00
Підписувач Зайченко Тетяна Вікторівна
Дійсний з 16.11.2022 по 16.11.2024

Департамент містобудування
та архітектури



055-8140 від 24.11.2022

користування державній установі «Національне військове меморіальне кладовище»; забезпечення розробки проектної документації на будівництво Національного військового меморіального кладовища тощо.

Відповідно до вимог статті 23¹ Закону України «Про поховання та похоронну справу», замовником будівництва Національного військового меморіального кладовища визначено центральний орган виконавчої влади, що забезпечує формування та реалізує державну політику у сфері соціального захисту ветеранів війни (Мінветеранів).

Статтею 23¹ Закону України «Про поховання та похоронну справу» також визначено, що місце розташування Національного військового меморіального кладовища визначається з урахуванням громадських інтересів. Результати публічного обговорення намірів будівництва Національного військового меморіального кладовища на території територіальної громади є підставою для прийняття органом місцевого самоврядування рішення про розроблення відповідної містобудівної документації місцевого рівня або про відмову у розташуванні такого об'єкта. Порядок проведення публічного обговорення визначається Кабінетом Міністрів України.

Порядок проведення публічного обговорення місця розташування та намірів будівництва Національного військового меморіального кладовища на території територіальної громади затверджено постановою Кабінету Міністрів України від 19 серпня 2022 р. № 934 «Про затвердження Порядку проведення публічного обговорення місця розташування та намірів будівництва Національного військового меморіального кладовища на території територіальної громади».

Відповідно до пункту 2 Порядку публічне обговорення проводиться з метою з'ясування та врахування думки громадськості щодо місця розташування та намірів будівництва Національного військового меморіального кладовища на території територіальної громади з метою подальшого прийняття відповідного рішення органом місцевого самоврядування.

Пунктом 3 визначено, що публічне обговорення на території територіальної громади, де планується визначити місце розташування та збудувати Національне військове меморіальне кладовище, організовує та проводить орган місцевого самоврядування (далі – організатор).

Згідно з пунктом 6 рішення про проведення публічного обговорення приймається його організатором з урахуванням вимог, передбачених в Законі України «Про поховання та похоронну справу».

Строк проведення публічного обговорення визначається організатором і не може бути меншим, ніж 15 календарних днів та більшим, ніж один місяць з дня оприлюднення відповідного інформаційного повідомлення.

Підпунктом 1¹ пункту 1 розділу VI Прикінцевих положень Закону



ДОКУМЕНТ ІТС ЄПІК СЕД АСКОД (ПІДПИСАНО
КВАЛІФІКОВАНИМ ЕЛЕКТРОННИМ ПІДПИСОМ)

Сертифікат
[26B2648ADD3032E104000000C8A626004443AC00](https://eids.gov.ua/26B2648ADD3032E104000000C8A626004443AC00)
Підписувач Зайченко Тетяна Вікторівна
Дійсний з 16.11.2022 по 16.11.2024

Департамент містобудування
та архітектури



055-8140 від 24.11.2022

України «Про поховання та похоронну справу» встановлено, що під час дії воєнного стану місце розташування Національного військового меморіального кладовища визначається без проведення публічного обговорення намірів будівництва на території територіальної громади, передбаченого частиною другою статті 23¹ цього Закону.

Заступник директора

Тетяна ЗАЙЧЕНКО

Яна Мілованова
Олександр Новік
Олена Мельник 278 78 93



ДОКУМЕНТ ІТС ЄПКС СЕД АСКОД (ПІДПИСАНО
КВАЛІФІКОВАНИМ ЕЛЕКТРОННИМ ПІДПИСОМ)

Сертифікат
26B2648ADD3032E104000000C8A626004443AC00
Підписувач Зайченко Тетяна Вікторівна
Дійсний з 16.11.2022 по 16.11.2024

Департамент містобудування
та архітектури



055-8140 від 24.11.2022



УКРАЇНА

КИЇВСЬКА МІСЬКА ВІЙСЬКОВА АДМІНІСТРАЦІЯ

вул. Хрещатик, 36, м. Київ, 01044, тел. (044) 202 71 45, 202 74 43, e-mail: kmda@kma.gov.ua

Офіційний портал Києва <https://kyivcity.gov.ua>

E-mail для електронних звернень громадян: zvernen@kma.gov.ua Код ЄДРПОУ 00022527

№ _____

Міністерство у справах ветеранів
України

Київська міська військова адміністрація за результатами опрацювання доручення Прем'єр-міністра України Д. Шмигала від 18.11.2022 № 31560/1/1-22 звернення народного депутата України О. Юрченка від 08.11.2022 № 412/3078 стосовно недоцільності, на його думку, розташування Національного військового меморіального кладовища на території урочища "Лиса Гора" в Голосіївському районі міста Києва та підготовки пропозицій для визначення нового місця розташування такого кладовища повідомляє.

На сьогодні у місті Києві ресурс міських кладовищ майже вичерпано.

З 29 кладовищ відкритим для поховання традиційним способом (поховання труни з тілом у землю) є лише одне Північне кладовище, яке знаходиться за межами міста. Вільні місця для поховання померлих на цьому кладовищі вкрай обмежені.

Два кладовища (Старообрядне, Мишоловське) закриті.

Решта кладовищ є частково закритими. На частково закритих кладовищах проводяться поховання в межах родинних місць поховань. Нові місця для поховань громадян виділяються з урахуванням заслуг померлого перед Батьківщиною.

З метою вирішення питання поховання захисників та захисниць України виконавчим органом Київської міської ради (Київської міської державної адміністрації) видано наступні розпорядження:

- від 23.10.2014 № 1190 «Про відведення секторів для почесних поховань загиблих (померлих) учасників антитерористичної операції на кладовищах міста Києва», згідно з яким на Міському, Лісовому, Совському, Військовому кладовищах відведено сектори для почесних поховань загиблих (померлих) військовослужбовців;



ДОКУМЕНТ ІТС ЕПК СЕД АСКОД (ПІДПИСАНО КВАЛІФІКОВАНИМ
ЕЛЕКТРОННИМ ПІДПИСОМ)

Сертифікат 58E2D9E7F900307B0400000AA9018005773A500

Підписувач Пангелєєв Петро Олександрович

Дійсний з 05.07.2022 13:53:00 по 05.07.2024 13:53:00

Київська міська державна адміністрація



003-845 від 25.11.2022

- від 03.03.2017 № 243 «Про відведення сектору для поховання померлих (загиблих) учасників антитерористичної операції на алеї почесних поховань з окремим входом на території Державного історико-меморіального Лук'янівського заповідника», відповідно до якого на території Державного історико-меморіального Лук'янівського заповідника також відведено сектор для поховання померлих (загиблих) осіб вище зазначеної категорії.

Відповідно до пункту 1¹ прикінцевих положень Закону України «Про поховання та похоронну справу» встановлено, що під час дії воєнного стану місце розташування Національного військового меморіального кладовища визначається без проведення публічного обговорення намірів будівництва на території територіальної громади, передбаченого частиною другою статті 23¹ цього Закону.

Відповідно до Генерального плану міста Києва, затвердженого рішенням Київської міської ради від 28.03.2002 № 370/1804, земельна ділянка з кадастровим номером 8000000000:82:415:0201 за функціональним призначенням належить до території зелених насаджень загального користування та частково до території громадських будівель та споруд (на розрахунковий період).

З метою дотримання вимог статті 24 Закону України «Про регулювання містобудівної діяльності» при розгляді питання відведення вказаної земельної ділянки у постійне користування державній установі «Національне військове меморіальне кладовище» Київська міська рада прийняла рішення від 27.10.2022 № 5526/5567 «Про розроблення проекту детального плану території для розташування Національного військового меморіального кладовища на території урочища Лиса Гора Голосіївського району міста Києва».

Відповідно до даного рішення Департамент містобудування та архітектури виконавчого органу Київської міської ради (Київської міської державної адміністрації) визначено замовником розробки проекту детального плану території для розташування Національного військового меморіального кладовища на території урочища Лиса Гора Голосіївського району міста Києва.

Наразі, Департамент містобудування та архітектури виконавчого органу Київської міської ради (Київської міської державної адміністрації) забезпечує підготовку документів для подальшого оголошення закупівлі послуг з розроблення проекту детального плану території для розташування Національного військового меморіального кладовища на території урочища Лиса Гора Голосіївського району міста Києва.

Враховуючи викладене, Київською міською військовою адміністрацією вживаються заходи із забезпечення виконання доручення Прем'єр-міністра України Д. Шмигала від 05.09.2022 № 23375/2/1-22 щодо створення Національного військового меморіального кладовища.



ДОКУМЕНТ ІТС ЄПК СЕД АСКОД (ПІДПИСАНО КВАЛІФІКОВАНИМ ЕЛЕКТРОННИМ ПІДПИСОМ)

Сертифікат 58E2D9E7F900307B04000000AA9018005773A500
Підписувач Пангелєєв Петро Олександрович
Дійсний з 05.07.2022 13:53:00 по 05.07.2024 13:53:00

Київська міська державна адміністрація



003-845 від 25.11.2022

Одночасно повідомляємо, що Київська міська військова адміністрація готова забезпечити участь відповідального представника в роботі міжвідомчої робочої групи з внесення пропозицій щодо визначення найбільш раціонального з точки зору законодавства України та норм міжнародного права місця розташування Національного військового меморіального кладовища.

Заступник голови Київської
міської державної адміністрації

Петро ПАНТЕЛЕСЬ

Олександр Возний
Дмитро Бровко 366-64-14




ДОКУМЕНТ ІТС ЄІПК СЕД АСКОД (ПІДПИСАНО КВАЛІФІКОВАНИМ
ЕЛЕКТРОННИМ ПІДПИСОМ)

Сертифікат 58E2D9E7F900307B04000000AA9018005773A500
Підписувач Пантелесь Петро Олександрович
Дійсний з 05.07.2022 13:53:00 по 05.07.2024 13:53:00

Київська міська державна адміністрація



003-845 від 25.11.2022



КИЇВЗЕЛЕНБУД

КОМУНАЛЬНЕ ОБ'ЄДНАННЯ

ВИКОНАВЧИЙ ОРГАН КИЇВСЬКОЇ МІСЬКОЇ РАДИ (КИЇВСЬКА МІСЬКА ДЕРЖАВНА АДМІНІСТРАЦІЯ)
УПРАВЛІННЯ ЕКОЛОГІЇ ТА ПРИРОДНИХ РЕСУРСІВ

**КИЇВСЬКЕ КОМУНАЛЬНЕ ОБ'ЄДНАННЯ ЗЕЛЕНОГО БУДІВНИЦТВА ТА
ЕКСПЛУАТАЦІЇ ЗЕЛЕНИХ НАСАДЖЕНЬ МІСТА «КИЇВЗЕЛЕНБУД»**

(КО «КИЇВЗЕЛЕНБУД»)

вул. Кудрявська, 23, м. Київ, 04053 тел./факс (044) 272-40-57 E-mail: info@kyivzelenbud.com
Код ЄДРПОУ 03362123

№
на № 28483 від 21.11.2022

Начальнику Управління
екології та природних ресурсів
виконавчого органу Київської
міської ради (Київської міської
державної адміністрації)
Олександрю ВОЗНОМУ

Про недоцільність влаштування Національного
військового меморіального кладовища на території
урочища «Лиса гора» в Голосіївському районі м. Києва

Шановний Олександрє Івановичу!

Київське комунальне об'єднання зеленого будівництва та експлуатації
зелених насаджень міста «Київзеленбуд» (надалі – КО «Київзеленбуд») опрацювало доручення Прем'єр-міністра України Д. Шмигала від 18.11.2022 № 31560/1/1-22 стосовно депутатського звернення народного депутата України О. Юрченка від 08.11.2022 № 412/3078 щодо недоцільності влаштування Національного військового меморіального кладовища на території урочища «Лиса гора» в Голосіївському районі м. Києва.

За результатами розгляду повідомляємо, що рішенням Київської міської ради від 17.02.1994 № 14 «Про створення, резервування та збереження територій і об'єктів природно-заповідного фонду в м. Києві» створено регіональний ландшафтний парк Урочище «Лиса гора» площею 137,1 га.

Відповідно до Програми розвитку зеленої зони м. Києва до 2010 року та концепції формування зелених насаджень в центральній частині міста, затвердженої рішенням Київської міської ради від 19.07.2005 № 806/3381 (зі змінами), зазначена територія віднесена до таблиці 2 Озеленені території загального користування м. Києва, що відповідають типологічним ознакам та планувальним вимогам, Голосіївський район, парки відпочинку, рядок 2 –

1500-річчя м. Києва «Лиса гора» площею 118,75 га та рядок 8 – на схилах Лисої гори площею 11,6 га.

Землекористувачем земельної ділянки з кадастровим номером 8000000000:82:415:0201 площею 118,7449 га є Національний історико-архітектурний музей «Київська фортеця».

Також рішенням Київської міської ради від 23.06.2022 № 4757/4798 «Про надання НАЦІОНАЛЬНОМУ ІСТОРИКО-АРХІТЕКТУРНОМУ МУЗЕЮ «КИЇВСЬКА ФОРТЕЦЯ» дозволу на розроблення проєкту землеустрою щодо відведення земельної ділянки у постійне користування для експлуатації та обслуговування пам'яток фортифікації на вул. Саперно-Слобідській, 78 у Голосіївському районі міста Києва» Національному історико-архітектурному музею «Київська фортеця» надано дозвіл на розроблення проєкту землеустрою щодо відведення земельної ділянки на вул. Саперно-Слобідській, 78 з обліковим номером 85:415:0399 орієнтовною площею 1,2 га у постійне користування для експлуатації та обслуговування пам'яток фортифікації.

Відповідно до рішення Київської міської ради від 06.07.2017 № 738/2900 «Про заходи, спрямовані на збереження територій зелених зон міста Києва», КО «Київзеленбуд» подавало клопотання про надання дозволу на розроблення проєкту землеустрою щодо відведення земельної ділянки для обслуговування та експлуатації зелених насаджень загального користування на вул. Академіка Писаржевського, 10А з кадастровим номером 8000000000:82:415:0116 площею 0,8592 га, номер справи 724274010.

Департаментом земельних ресурсів виконавчого органу Київської міської ради (Київської міської державної адміністрації) підготовлено проєкт рішення Київської міської ради від 03.12.2020 № 08/231-71/ПР «Про надання Київському комунальному об'єднанню зеленого будівництва та експлуатації зелених насаджень міста «Київзеленбуд» дозволу на розроблення проєкту землеустрою щодо відведення земельної ділянки в постійне користування для утримання та експлуатації зелених насаджень загального користування на вул. Академіка Писаржевського, 10-А у Голосіївському районі міста Києва». Протоколом постійної комісії Київської міської ради з питань архітектури, містобудування та земельних відносин від 17.03.2021 № 4/6 зазначений проєкт рішення Київської міської ради знято з розгляду порядку денного.

Також відповідно до рішення Київської міської ради від 06.07.2017 № 738/2900 «Про заходи, спрямовані на збереження територій зелених зон міста Києва», КО «Київзеленбуд» подавало клопотання про надання дозволу на розроблення проєкту землеустрою щодо відведення земельної ділянки для обслуговування та експлуатації зелених насаджень загального користування на вул. Академіка Писаржевського (парк відпочинку на схилах Лисої гори), номер справи 418019858.

Рішенням Київської міської ради від 17.02.2022 № 4355/4396 «Про надання Київському комунальному об'єднанню зеленого будівництва та експлуатації зелених насаджень міста «Київзеленбуд» дозволу на розроблення проєкту землеустрою щодо відведення земельної ділянки у постійне користування для експлуатації та обслуговування зелених насаджень загального користування (парк відпочинку на схилах Лисої гори) на

вул. Писаржевського (на схилах Лисої гори) у Голосіївському районі міста Києва» КО «Київзеленбуд» надано дозвіл на розроблення проекту землеустрою щодо відведення земельної ділянки на вул. Академіка Писаржевського (парк відпочинку на схилах Лисої гори) з обліковим номером 85:415:0391 орієнтовною площею 2,9 га у постійне користування для експлуатації та обслуговування зелених насаджень загального користування.

Відповідно до рішення Київської міської ради від 23.10.2013 № 242/9730 «Про надання статусу скверу земельній ділянці площею близько 3,0 га вздовж вул. Столетова у Голосіївському районі м. Києва», КО «Київзеленбуд» подавало клопотання про надання дозволу на розроблення проекту землеустрою щодо відведення земельної ділянки для обслуговування та експлуатації зелених насаджень загального користування вздовж вул. Столетова, номер справи 668080138.

Рішенням Київської міської ради від 22.04.2021 № 619/660 «Про надання Київському комунальному об'єднанню зеленого будівництва та експлуатації зелених насаджень міста «Київзеленбуд» дозволу на розроблення проекту землеустрою щодо відведення земельної ділянки у постійне користування для експлуатації та обслуговування зелених насаджень загального користування вздовж вул. Столетова у Голосіївському районі міста Києва» КО «Київзеленбуд» надано дозвіл на розроблення проекту землеустрою щодо відведення земельної ділянки вздовж вул. Столетова з обліковим номером 85:415:0399 орієнтовною площею 3,0 га у постійне користування для експлуатації та обслуговування зелених насаджень загального користування.

З повагою

Заступник генерального директора

Андрій ВЕРГЕЛІС



Інформація про електронні підписи (ЕП)

№ документа 077/226-2533

Дата реєстрації 25.11.2022

Документ зареєстровано у картотеці:

Вихідна

Вид документа:

Лист

Стислий зміст:

До звернення Комітету Верховної Ради України з питань організації державної влади, місцевого самоврядування, регіонального розвитку та містобудування від 16.11.22 № 04-23/12-2022/195687 - щодо недоцільності, на його думку, розташування Національного військового меморіального кладовища на території урочища "Лиса Гора" в Голосіївському районі міста Києва та підготовки пропозицій для визначення нового місця розташування такого кладовища

Кількість файлів: 1

Кількість ЕП: 2





ДОКУМЕНТ СЕД АСКОД ІТС ЄПК

КО "Київзеленбуд"
25.11.2022 № 077/226-2533

За підписом:

Вергеліс Андрій Васильович

Перелік електронних підписів

ПІБ	Дати і час нанесення ЕП	Погодження	Час останнього нанесення ЕП
Вергеліс Андрій Васильович Кількість ЕП: 1	25.11.2022 12:46:23 ;	25.11.2022 12:46:23 Підписав;	25.11.2022 12:46:23 Підписав 
Олійник Михайло Дмитрович Кількість ЕП: 1	25.11.2022 12:22:02 ;	25.11.2022 12:22:02 Погодив;	25.11.2022 12:22:02 Погодив 

ВИКОНАВЧИЙ ОРГАН КИЇВСЬКОЇ МІСЬКОЇ РАДИ (КИЇВСЬКА МІСЬКА ДЕРЖАВНА АДМІНІСТРАЦІЯ)
УПРАВЛІННЯ ЕКОЛОГІЇ ТА ПРИРОДНИХ РЕСУРСІВ

**КОМУНАЛЬНЕ ПІДПРИЄМСТВО ПО УТРИМАННЮ ЗЕЛЕНИХ НАСАДЖЕНЬ
ГОЛОСІЇВСЬКОГО РАЙОНУ М.КИЄВА**

(КП УЗН ГОЛОСІЇВСЬКОГО РАЙОНУ М.КИЄВА)

*просп. Голосіївський, 87-Г, м. Київ, 03041 тел. (044) 257 50 55 E-mail: kpyzngol@gmail.com
Код ЄДРПОУ 03359799*

№
на № 28483 від 24.11.2022

КО «Київзеленбуд»
Начальникові управління контролю
за утриманням зелених насаджень та
наданням послуг
Михайлу ОЛІЙНИКУ

Про Національне військове
меморіальне кладовище на
території урочища «Лиса Гора»

Шановний Михайле Дмитровичу!

Комунальним підприємством по утриманню зелених насаджень Голосіївського району м. Києва опрацьовано депутатське звернення Народного депутата України Юрченка О.М. до Голови Верховної ради України від 08.11.2022 № 412/3078 про недоцільність влаштування Національного військового меморіального кладовища на території урочища «Лиса Гора» в Голосіївському районі міста Києва.

За результатами опрацювання в межах компетенції повідомляємо про наступне.

Згідно державного акту на право постійного користування землею І-КВ № 008227 від 08.02.2002р. виданого Київською міською радою землекористувачем території Лисої гори є історико-архітектурна пам'ятка-музей «Київська фортеця».

Зелені насадження, які перебувають на вищевказаній території перебувають на балансовому обліку та обслуговуванні КП УЗН Голосіївського району м. Києва.

За таких обставин підприємство готове прийняти участь в проведенні громадських слухань з приводу доцільності влаштування Національного військового меморіального кладовища на території урочища «Лиса Гора» в Голосіївському районі міста Києва.

З повагою

В.о. директора

Олександр ШАВРИЦЬКИЙ

Сергій Павленко 257 50 65

Комунальним підприємством по утриманню зелених
насаджень Голосіївського району
№ 077/227-989 від 25.11.2022



Інформація про електронні підписи (ЕП)

№ документа 077/227-989

Дата реєстрації 25.11.2022

Документ зареєстровано у картотеці:

Вихідна

Вид документа:

Лист

Стислий зміст:

Про Національне військове меморіальне кладовище на території урочища «Лиса Гора»

Кількість файлів: 1

Кількість ЕП: 1



ДОКУМЕНТ СЕД АСКОД ІТС ЄПК


За підписом:

Шаврицький Олександр

Миколайович

КП по утриманню зелених
насаджень Голосіївського району
25.11.2022 № 077/227-989

Перелік електронних підписів

ПІБ	Дати і час нанесення ЕП	Погодження	Час останнього нанесення ЕП
Шаврицький Олександр Миколайович Кількість ЕП: 1	25.11.2022 11:16:53 ;		25.11.2022 11:16:53 



УКРАЇНА

ВИКОНАВЧИЙ ОРГАН КИЇВСЬКОЇ МІСЬКОЇ РАДИ
(КИЇВСЬКА МІСЬКА ДЕРЖАВНА АДМІНІСТРАЦІЯ)

ДЕПАРТАМЕНТ ОХОРОНИ КУЛЬТУРНОЇ СПАДЩИНИ

вул. Спаська, 12, м. Київ, 04070, тел. (044) 425 30 25 E-mail: doks.kmda@ukr.net Код ЄДРПОУ 42475311

Управління екології та природних
ресурсів виконавчого органу Київської
міської ради (Київської міської
державної адміністрації)

За дорученням заступника голови Київської міської державної адміністрації П.Пантелєєва від 23.11.2022 № 28483 Департамент охорони культурної спадщини виконавчого органу Київської міської ради (Київської міської державної адміністрації) розглянув питання щодо створення Національного військового меморіального кладовища і, в межах повноважень, інформує.

Уразі створення міжвідомчої робочої групи щодо визначення найбільш раціонального, з точки зору законодавства України, місця розташування Національного військового меморіального комплексу, Департамент забезпечить участь свого представника.

Директор

Олександр НИКОРЯК



Інформація про електронні підписи (ЕП)

№ документа 066-1969

Дата реєстрації 24.11.2022

Документ зареєстровано у картотеці:

Вихідна

Вид документа:

Лист

Стислий зміст:

До звернення Комітету Верховної Ради України з питань організації державної влади, місцевого самоврядування, регіонального розвитку та містобудування від 16.11.22 № 04-23/12-2022/195687 - щодо недоцільності, на його думку, розташування Національного військового меморіального кладовища на території урочища "Лиса Гора" в Голосіївському районі міста Києва та підготовки пропозицій для визначення нового місця розташування такого кладовища

Кількість файлів: 1

Кількість ЕП: 1



ДОКУМЕНТ СЕД АСКОД ІТС ЄПК


Департамент охорони культурної спадщини

За підписом:

Никоряк Олександр Дмитрович

24.11.2022 № 066-1969

Перелік електронних підписів

ПІБ	Дати і час нанесення ЕП	Погодження	Час останнього нанесення ЕП
Никоряк Олександр Дмитрович Кількість ЕП: 1	24.11.2022 13:15:42 ;		24.11.2022 13:15:42 



СЕКРЕТАРІАТ КАБІНЕТУ МІНІСТРІВ УКРАЇНИ

вул. Грушевського, 12/2, Київ, 01008, тел. (044) 256 7624, телефакс (044) 254 0584, www.kmu.gov.ua

Мінветеранів – скликання

МКІП

Київська міська військова адміністрація

Надсилається копія листа Національного інституту стратегічних досліджень від 10.11.22 № 293/836 для розгляду в установленому порядку та інформування за результатами автора звернення.

Додаток: на 9 арк.

**Заступник Державного
секретаря Кабінету Міністрів**

Володимир ФЕДОРЧУК



Інформація про електронні підписи (ЕП)

№ документа 28487

Дата реєстрації 21.11.2022

Документ зареєстровано у картотеці:

Вхідна

Вид документа:

Доручення

Стислий зміст:

До листа Національного інституту стратегічних досліджень від 10.11.22 № 293/836 щодо аналітичної записки "Пропозиції щодо створення Національного військового меморіального кладовища".

Кількість файлів: 9

Кількість ЕП: 7



ДОКУМЕНТ СЕД АСКОД ІТС ЄПК

Київська міська державна
адміністрація
21.11.2022 № 28487

Перелік електронних підписів

ПІБ	Дати і час нанесення ЕП	Погодження	Час останнього нанесення ЕП
Бондаренко Володимир Володимирович Кількість ЕП: 1	23.11.2022 15:21:06 ;	23.11.2022 15:21:02 Розглянув;	23.11.2022 15:21:06
Прокопів Володимир Володимирович Кількість ЕП: 1	23.11.2022 14:44:53 ;		23.11.2022 14:44:53
Кличко Віталій Володимирович Кількість ЕП: 1	23.11.2022 08:58:45 ;	23.11.2022 08:58:43 Розглянув;	23.11.2022 08:58:45
Оленич Петро Сергійович Кількість ЕП: 1	22.11.2022 17:48:44 ;	22.11.2022 17:48:44 Розглянув;	22.11.2022 17:48:44 Розглянув

Вергеліс Андрій Васильович Кількість ЕП: 1	22.11.2022 17:07:35 ;	22.11.2022 17:07:26 Розглянув;	22.11.2022 17:07:35
Пантелеев Петро Олександрович Кількість ЕП: 1	22.11.2022 14:09:16 ;	22.11.2022 14:09:14 Розглянув;	22.11.2022 14:09:16
Федорчук Володимир Ярославович Кількість ЕП: 1	21.11.2022 09:58:18 ;		21.11.2022 09:58:18



**НАЦІОНАЛЬНИЙ ІНСТИТУТ
СТРАТЕГІЧНИХ ДОСЛІДЖЕНЬ**

вул. Пирогова, 7-а, м. Київ, 01030, Україна
тел. (044) 234-50-07, факс (044) 234-41-03

**NATIONAL INSTITUTE
FOR STRATEGIC STUDIES**

7 A Pyrohova St., Kyiv 01030, Ukraine
tel. (044) 234-50-07, fax (044) 234-41-03

10.11.2022 № 293/Р36

Прем'єр-міністру України
ШМИГАЛЮ Д. А.

Шановний Денисе Анатолійовичу!

Національним інститутом стратегічних досліджень підготовлено аналітичну записку «Пропозиції щодо створення Національного військового меморіального кладовища» (додається).

Вважаємо, що врахування запропонованих рекомендацій сприятиме реалізації державної політики національної пам'яті та гідному вшануванню полеглих захисників і захисниць України.

Додаток: на 8 арк. в 1 прим.

З повагою

Директор Інституту

Олександр БОГОМОЛОВ

Ольга Михайлова +38 067 993 84 83

ДЕПАРТАМЕНТ ЗАБЕЗПЕЧЕННЯ ДОКУМЕНТОМ
СЕКРЕТАРІАТУ КАБІНЕТУ МІНІСТРІВ УКРАЇНИ
№ 31603/0/1-22 від 17.11.2022 14:55:



88
101

ПРОПОЗИЦІЇ ЩОДО СТВОРЕННЯ НАЦІОНАЛЬНОГО ВІЙСЬКОВОГО МЕМОРІАЛЬНОГО КЛАДОВИЩА

Нагальним завданням державної політики пам'яті є вшанування захисників та захисниць України, що віддали власне життя під час опору російській агресії. Під час війни вкрай важливим є створення військового кладовища як Меморіалу, що увічне героїзм захисників (гlorифікація пам'яті). Такий Меморіал сприятиме реалізації завдань мобілізації задля оборони країни від російської агресії, а також довготривалій солідаризації українського суспільства, патріотичному вихованню молоді, формуванню історичної пам'яті, позиціонуванню України на міжнародній арені.

З огляду на це, уряд ухвалив рішення про утворення у сфері управління Міністерства у справах ветеранів України державної установи «Національне військово-меморіальне кладовище»¹. Процедури вшанування героїзму людей, які боролися та загинули за Україну, унормовуються низкою нормативно-правових актів².

Проте, політика меморіалізації та окремі норми, що її регулюють, потребують певного удосконалення.

Рекомендації:

Міністерству у справах ветеранів України спрямувати діяльність державної установи «Національне військово-меморіальне кладовище» на вирішення наступних завдань:

- утворити робочу групу за участі Інституту національної пам'яті, Київської міської ради, департаменту містобудування та архітектури КМДА, Національного інституту стратегічних досліджень, представників експертної спільноти та громадськості з розробки концепції Національного військового меморіального кладовища для досягнення експертного та громадського консенсусу у питаннях, пов'язаних зі створенням меморіалу;
- передбачити реалізацію ним суспільних, виховних, представницьких функцій, зважаючи на міжнародний досвід (Додаток);
- врахувати перспективи подальшої розбудови об'єкту;
- передбачити можливість індивідуального символічного увічнення без необхідності поховання або перепоховання, зокрема встановлення уніфікованого іменного меморіального знаку;

¹ <https://www.kmu.gov.ua/news/uriad-ukhvalyly-rishennia-pro-utvorennia-u-sferi-upravlinnia-minveteraniv-derzhavnoi-ustanovy-natsionalne-viiskove-memorialne-kladovyshche>

² Законом України 2292-IX від 31.05.2022 «Про внесення змін до деяких законів України щодо Національного військового меморіального кладовища», що визначає основні принципи створення відповідного місця пам'яті, у тому числі, визначає категорії осіб, що можуть бути там поховані; рішенням Київської міської ради від 27.10.2022 р. про розміщення Національного військового меморіального кладовища в урочищі «Лиса гора» м. Київ і розробки його детального плану.

- відповідно до обраної концепції Меморіалу сформувані пропозиції щодо дипломатичного протоколу вшанування полеглих захисників та захисниць України.

Кабінету Міністрів України, Міністерству у справах ветеранів України, Верховній Раді України:

- розробити та ухвалити Закон України «Про внесення змін до деяких законів України щодо Національного військового меморіального кладовища» щодо розширення переліку категорій осіб, що можуть бути увічніні на Національному військовому меморіальному кладовищі. Зокрема, доповнити Ст. 15 такими категоріями: співробітники Державної служби з надзвичайних ситуацій, волонтери, медичні працівники, представники місцевих органів влади, громадські активісти, партизани.

Національний інститут стратегічних досліджень

Зарубіжні меморіали пам'яті полеглих героїв

Аналіз міжнародного досвіду дозволяє виділити три підходи до концепції Меморіалу:

Меморіал Героїв у вигляді військового цвинтаря за прикладом Арлінгтонського національного цвинтаря у США. Створення такого Меморіалу передбачає дві складові:

- територія цвинтаря для поховання;
- архітектурний Меморіальний комплекс з архівами та виставками.

2) Меморіал Героїв у вигляді меморіального комплексу без поховань, однак з іменами загиблих (кенотафи, стели, настінні таблички тощо), за прикладом Австралійського воєнного меморіалу. Він може містити меморіальний простір з іменами загиблих на табличках, а також виставкову частину.

3) Меморіал Героїв, що поєднує обидва підходи – військового цвинтаря з похованнями та меморіального простору з іменами на табличках (для тих захисників і захисниць, чії рештки не знайдено або родичі надали перевагу їхнього поховання у рідних містах). Також у Меморіалі має бути передбачено виставковий та архівний простори.

Комплекс Меморіалу також може передбачати:

- могилу Невідомого солдата, що відповідає загальнопоширеній традиції вшанування пам'яті загиблих військовослужбовців, чії рештки не вдалося ідентифікувати;

- увічнення пам'яті всіх, хто загинув від початку неоголошеної війни Росії проти України у 2014 році;

- наявність приміщення або відкритого, спеціально оформленого простору для проведення комеморативних заходів, у тому числі, державного рівня.

Арлінгтонський національний цвинтар (Arlington National Cemetery)

Головний національний військовий цвинтар США розташований у штаті Вірджинія, неподалік від Вашингтону. Він відображає усю воєнну історію США. Заснований у травні 1864 року під час Громадянської війни. Статус національного набув 15 червня 1864 року. Займає 259 гектарів. Поховано близько 400 тис. осіб, які брали участь у всіх війнах США, починаючи з Громадянської.

Фото 1. Арлінгтонський національний цвинтар



На Арлінгтонському цвинтарі поховані два президенти США – Вільям Говард Тафт (1930) і Джон Кеннеді (1963). На цвинтарі знаходиться Могила Невідомого солдата, освячена 11 листопада 1921 року. В ній були поховані: невідомий солдат Першої світової війни (1921), невідомий солдат Другої світової війни (1958), невідомий солдат Корейської війни (1958), невідомий солдат В'єтнамської війни (1984) (останній пізніше був ідентифікований і перепохований родичами в іншому місці). На території цвинтаря знаходяться також кілька десятків пам'ятників і меморіалів.

Кожне поховання позначене стандартною мармуровою стелою, на якій вибиті ім'я, військове звання, дати народження і смерті похованого або інші дані, а також символ релігії, до якої він належав. Департаментом у справах ветеранів визнані 63 релігійні символи, які можуть бути вибиті на надгробках.

Фото 2. Індивідуальні стели на Арлінгтонському національному цвинтарі



На Арлінгтонському національному цвинтарі мають право бути похованими:

- військовослужбовці, які загинули на дійсній службі;
- ветерани, які вийшли у почесну відставку і мають право на отримання виплати після служби в збройних силах;
- колишні військовослужбовці, які були нагороджені однією з наступних нагород: Медаль честі, Хрест за заслуги військово-морського флоту або військово-повітряних сил, Срібна зірка, Пурпурове серце;
- колишні військовослужбовці, які обійняли виборну посаду в інститутах влади США, зокрема сенатори, депутати Палати представників Конгресу США, або стали суддями Верховного суду тощо;
- президенти США, незалежно від того, чи були вони колись на дійсній службі, оскільки вони керували збройними силами як головнокомандувачі;
- вдови або вдівці зазначених вище категорій осіб та деякі інші їх родичі (зокрема, неповнолітні діти);
- колишні військовополонені, які, перебуваючи у полоні, з честю служили на дійсній військовій, морській або повітряній службі і померли 30 листопада 1993 року або пізніше.

Арлінгтонський національний цвинтар є місцем відзначення Дня поминання (Memorial Day, 30 травня), присвяченого пам'яті американських військовослужбовців, що загинули у всіх війнах, в яких брали участь США. Також тут проходять офіційні урочистості в День ветеранів (Veterans Day, 11 листопада) – день підписання Комп'єнського перемир'я, що поклало кінець військовим діям Першої світової війни.

Австралійський воєнний меморіал (Australian War Memorial)


Австралійський воєнний меморіал розташований у столиці Австралії м. Канберра, на північному сході від Будинку Парламенту. Він був офіційно відкритий 11 листопада 1941 року. Спочатку метою його створення було вшанування пам'яті тих, хто загинув під час Першої світової війни. Нині він є меморіалом австралійських військовослужбовців, які загинули в усіх війнах, починаючи з Суданської експедиції 1884-1885 років і Другої англо-бурської війни 1899-1902 років. Він уможливило вшанування громадянами Австралії пам'яті своїх родичів і співвітчизників, що віддали життя на полі бою і були поховані за межами країни.

Фото 1. Австралійський воєнний меморіал



Меморіал складається з трьох частин: меморіальної зони, меморіальних галерей і дослідницького центру. Центром меморіальної зони є Зал пам'яті – восьмикутна у плані споруда у візантійському стилі, в якій знаходиться могила австралійського солдата. Перед Залом пам'яті простягається вузький двір з меморіальним басейном. Навколо останнього прокладені доріжки і висаджені рослини, що мають символічне значення, наприклад, розмарин – символ пам'яті. По обидва боки двору розташований Зал слави, на стінах якого закріплені бронзові таблички з іменами 102 тис. загиблих австралійських військовослужбовців. Стіна західної галереї присвячена загиблим у Першій світовій війні, стіна східної – загиблим під час Другої світової війни та інших збройних конфліктів.

Фото 2. Меморіальний басейн



Крім імен, таблички не містять жодної іншої інформації, що символізує рівність у смерті. Родичі і друзі загиблих часто прикріплюють у щілинах між табличками квіти маку, причому завжди досить багато квітів біля табличок з іменами загиблих у Першу світову війну, що свідчить про глибину національної і родинної пам'яті австралійців.

До складу Меморіалу входить Зал доблесті, де зберігається 61 Хрест Вікторії (найвища воєнна нагорода Великої Британії) з 96, якими були нагороджені австралійські військовослужбовці. Кожному нагородженому присвячена окрема невеличка експозиція з фотографією і цитатами з нагородних документів.

У приміщеннях Меморіалу знаходяться театр, дослідницька зона, експозиції присвячені війнам після Другої світової війни, а також зона для тимчасових виставок. Виставлені зразки важкого озброєння часів Першої і Другої світових війн.

Меморіал – головне місце проведення церемоній у День пам'яті (Remembrance Day, 11 листопада, аналог Дня ветеранів у США) і День АНЗАК (Anzac Day, 25 квітня). Цей день спочатку був присвячений пам'яті військовослужбовців Австралійсько-новозеландського армійського корпусу, що загинули під час Першої світової війни (зокрема в ході Дарданельської операції 1915 року), а нині в цей день вшановують пам'ять громадян Австралії і Нової Зеландії, які загинули в війнах за участі цих країн.

Гора Герцля або Гора Пам'яті (івр. הר הרצל HaHerzl)

Національний Меморіал держави Ізраїль знаходиться в Єрусалимі на пагорбі. У цьому меморіалі похований Теодор Герцль – засновник ідеології політичного сіонізму. На Горі розташований національний цвинтар, на якому ховають усіх видатних осіб, що віддали своє життя за державу Ізраїль або зробили видатний внесок у встановлення незалежності країни. Зокрема, там поховані прем'єр-міністри: Леві Ешколь, Гольда Меїр, Іцхак Рабін тощо. Президенти: Хаїм Герцог, Залман Шазар тощо. На цвинтарі поховані також військові, які загинули в різних війнах Ізраїлю.

Фото 1. Могила Теодора Герцля





Фото 2. Цвинтар Національного Меморіалу держави Ізраїль





УКРАЇНА

**ВИКОНАВЧИЙ ОРГАН КИЇВСЬКОЇ МІСЬКОЇ РАДИ
(КИЇВСЬКА МІСЬКА ДЕРЖАВНА АДМІНІСТРАЦІЯ)**

вул. Хрещатик, 36, м. Київ, 01044, тел. (044) 202 71 29, 202 75 58, E-mail: kmda@kma.gov.ua

E-mail для електронних звернень громадян: zvernen@kma.gov.ua

Офіційний портал Києва: kyivcity.gov.ua, Контактний центр міста Києва (044) 15 51, Код ЄДРПОУ 00022527

Міністерство у справах ветеранів

України

Виконавчим органом Київської міської ради (Київської міської державної адміністрації) в межах повноважень опрацьовано доручення Секретаріату Кабінету Міністрів України від 18.11.2022 № 24179/0/2-22 стосовно листа Національного Інституту стратегічних досліджень від 10.11.22 № 293/836 щодо аналітичної записки «Пропозиції щодо створення Національного військового меморіального кладовища».

За результатами опрацювання інформуємо, що виконавчий орган Київської міської ради (Київської міської державної адміністрації) підтримує зазначену ініціативу та готовий долучити спеціалістів відповідних структурних підрозділів до робочої групи з розробки концепції Національного військового меморіального кладовища.

В свою чергу повідомляємо, що на виконання доручення уряду спільно з Міністерством культури та інформаційної політики України і Українським Інститутом національної пам'яті опрацьовується питання щодо влаштування поруч з Національним військовим меморіальним кладовищем Меморіалу українських героїв.

З повагою

Заступник голови

Петро ОЛЕНИЧ

Світлана Липівська
Олександр Свистунов
Владислав Повшедний 2787877




ДОКУМЕНТ ІТС ЄПК СЕД АСКОД (ПІДПИСАНО КВАЛІФІКОВАНИМ
ЕЛЕКТРОННИМ ПІДПИСОМ)

Сертифікат [58E2D9E7F900307B0400000058C9310070509300](https://eids.gov.ua/58E2D9E7F900307B0400000058C9310070509300)
Підписувач [Оленич Петро Сергійович](#)
Дійсний з [09.04.2021 0:00:00](#) по [08.04.2023 23:59:59](#)

Київська міська державна адміністрація



018-742 від 03.12.2022



КИЇВЗЕЛЕНБУД

КОМУНАЛЬНЕ ОБ'ЄДНАННЯ

ВИКОНАВЧИЙ ОРГАН КИЇВСЬКОЇ МІСЬКОЇ РАДИ (КИЇВСЬКА МІСЬКА ДЕРЖАВНА АДМІНІСТРАЦІЯ)
УПРАВЛІННЯ ЕКОЛОГІЇ ТА ПРИРОДНИХ РЕСУРСІВ

**КИЇВСЬКЕ КОМУНАЛЬНЕ ОБ'ЄДНАННЯ ЗЕЛЕНОГО БУДІВНИЦТВА ТА
ЕКСПЛУАТАЦІЇ ЗЕЛЕНИХ НАСАДЖЕНЬ МІСТА «КИЇВЗЕЛЕНБУД»
(КО «КИЇВЗЕЛЕНБУД»)**

вул. Кудрявська, 23, м. Київ, 04053 тел./факс (044) 272-40-57 E-mail: info@kyivzelenbud.com
Код ЄДРПОУ 03362123

№

На № 24179/0/2-22 від 18.11.2022

Начальникові Управління екології
та природних ресурсів виконавчого
органу Київської міської ради
(Київської міської державної
адміністрації)
Олександрові ВОЗНОМУ

*Про створення Національного
військового меморіального
кладовища*

Шановний Олександрові Івановичу!

Київським комунальним об'єднанням зеленого будівництва та експлуатації зелених насаджень міста «Київзеленбуд» опрацьовано лист Національного інституту стратегічних досліджень від 10.11.2022 № 293/836 стосовно розгляду пропозицій щодо створення Національного військового меморіального кладовища. В межах компетенції повідомляємо про наступне.

КО «Київзеленбуд» підтримує пропозицію щодо створення Національного військового меморіального кладовища та готове прийняти участь у робочих нарадах з порушеного питання. Представник від КО «Київзеленбуд» - Ткачов Олег Вікторович телефон +38(050) 6112991.

З повагою
Заступник
генерального директора

Андрій ВЕРГЕЛІС



Інформація про електронні підписи (ЕП)

№ документа 077/226-2514

Дата реєстрації 24.11.2022

Документ зареєстровано у картотеці:

Вихідна

Вид документа:


Лист

Стислий зміст:

До листа Національного інституту стратегічних досліджень від 10.11.22 № 293/836 щодо аналітичної записки "Пропозиції щодо створення Національного військового меморіального кладовища".

Кількість файлів: 1

Кількість ЕП: 2





ДОКУМЕНТ СЕД АСКОД ІТС ЄПК

КО "Київзеленбуд"
24.11.2022 № 077/226-2514

За підписом:

Вергеліс Андрій Васильович

Перелік електронних підписів

ПІБ	Дати і час нанесення ЕП	Погодження	Час останнього нанесення ЕП
Вергеліс Андрій Васильович Кількість ЕП: 1	24.11.2022 14:40:06 ;	24.11.2022 14:40:06 Підписав;	24.11.2022 14:40:06 Підписав 
Ткаченко Любов Василівна Кількість ЕП: 1	24.11.2022 14:21:01 ;	24.11.2022 14:21:01 Погодив;	24.11.2022 14:21:01 Погодив 



УКРАЇНА

ВИКОНАВЧИЙ ОРГАН КИЇВСЬКОЇ МІСЬКОЇ РАДИ
(КИЇВСЬКА МІСЬКА ДЕРЖАВНА АДМІНІСТРАЦІЯ)

ДЕПАРТАМЕНТ ОХОРОНИ КУЛЬТУРНОЇ СПАДЩИНИ

вул. Спаська, 12, м. Київ, 04070, тел. (044) 425 30 25 E-mail: doks.kmda@ukr.net Код ЄДРПОУ 42475311

Департамент містобудування та
архітектури виконавчого органу
Київської міської ради (Київської
міської державної адміністрації)

За дорученням заступника голови Київської міської державної адміністрації з питань виконання самоврядних повноважень В.Прокопіва від 23.11.2022 № 28487 Департамент охорони культурної спадщини виконавчого органу Київської міської ради (Київської міської державної адміністрації) розглянув питання щодо створення Національного військового меморіального кладовища і, в межах повноважень, інформує.

Уразі створення робочої групи щодо визначення найбільш раціонального, з точки зору законодавства України, місця розташування Національного військового меморіального комплексу, Департамент забезпечить участь свого представника.

Директор

Олександр НИКОРЯК



Інформація про електронні підписи (ЕП)

№ документа 066-2023

Дата реєстрації 01.12.2022

Документ зареєстровано у картотеці:

Вихідна

Вид документа:

Лист

Стислий зміст:

До листа Національного інституту стратегічних досліджень від 10.11.22 № 293/836 щодо аналітичної записки "Пропозиції щодо створення Національного військового меморіального кладовища".

Кількість файлів: 1

Кількість ЕП: 1



ДОКУМЕНТ СЕД АСКОД ІТС ЄПК


Департамент охорони культурної спадщини

За підписом:

01.12.2022 № 066-2023

Никоряк Олександр Дмитрович

Перелік електронних підписів

ПІБ	Дати і час нанесення ЕП	Погодження	Час останнього нанесення ЕП
Никоряк Олександр Дмитрович Кількість ЕП: 1	01.12.2022 11:30:23 ;		01.12.2022 11:30:23 



УКРАЇНА

ВИКОНАВЧИЙ ОРГАН КИЇВСЬКОЇ МІСЬКОЇ РАДИ
(КИЇВСЬКА МІСЬКА ДЕРЖАВНА АДМІНІСТРАЦІЯ)

УПРАВЛІННЯ ЕКОЛОГІЇ ТА ПРИРОДНИХ РЕСУРСІВ

вул. Турівська, 28, м. Київ, 04080, приймальня (044) 366-64-10, (044) 366-64-11, e-mail: ecology@kyivcity.gov.ua

Контактний центр міста (044) 15 51 Код ЄДРПОУ 41819431

Департамент містобудування та
архітектури

На виконання доручення заступника голови Київської міської державної адміністрації П. Пантелеева від 22.11.2022 № 28487 Управління екології та природних ресурсів виконавчого органу Київської міської ради (Київської міської державної адміністрації) (далі – Управління) опрацювало доручення Секретаріату Кабінету Міністрів України від 18.11.2022 № 24179/0/2-22 стосовно листа Національного Інституту стратегічних досліджень від 10.11.22 № 293/836 щодо аналітичної записки «Пропозиції щодо створення Національного військового меморіального кладовища» та, в межах наданих повноважень, повідомляє.

Управління підтримує зазначену ініціативу Національного Інституту стратегічних досліджень та готове долучити спеціалістів Управління та КО «Київзеленбуд» до робочої групи з розробки концепції Національного військового меморіального кладовища.

Заступник начальника Управління-
начальник відділу розвитку природно-
заповідного фонду, парків та рекреації

Юрій БАХМАТ



Інформація про електронні підписи (ЕП)

№ документа 077-4552

Дата реєстрації 20.12.2022

Документ зареєстровано у картотечі:

Вихідна

Вид документа:


Лист

Стислий зміст:

До листа Національного інституту стратегічних досліджень від 10.11.22 № 293/836 щодо аналітичної записки "Пропозиції щодо створення Національного військового меморіального кладовища".

Кількість файлів: 1

Кількість ЕП: 1




ДОКУМЕНТ СЕД АСКОД ІТС ЄПК

За підписом:

Бахмат Юрій Олексійович

Департамент захисту довкілля та адаптації до зміни клімату виконавчого органу Київської міської ради (Київської міської державної адміністрації)
20.12.2022 № 077-4552

Перелік електронних підписів

ПІБ	Дати і час нанесення ЕП	Погодження	Час останнього нанесення ЕП
Бахмат Юрій Олексійович Кількість ЕП: 1	22.12.2022 11:16:19 ;	22.12.2022 11:16:19 Підписав;	22.12.2022 11:16:19 Підписав 



Офіс Президента України

28758
28483
26878
26564
26244
24374
25082

Д.Н. Майд № 111-01/1862

На № _____

Начальнику Київської міської
військової адміністрації

С.М.ПОПКУ

Шановний Сергію Миколайовичу!

Надсилаємо звернення голови правління громадської організації «Українська природоохоронна група» О.Василюка щодо ситуації, яка склалася навколо ініціативи про створення Національного військового меморіального кладовища на території урочища Лиса Гора у Голосіївському районі міста Києва.

Просимо опрацювати порушене питання в межах компетенції, взяти необхідних заходів реагування та про результати поінформувати заявника.

Додаток: на 6 арк.

З повагою

Заступник Керівника
Офісу Президента України

К.Тимошенко

Київська міська державна
адміністрація
23.11.2022 № 28813





**ДЕРЖАВНА УСТАНОВА
“УРЯДОВИЙ КОНТАКТНИЙ ЦЕНТР”**

01001, м. Київ-001, вул. Євстадіна, 8/10, тел.: (044) 287 81 81, факс: 287 75 05,
e-mail: 1545@ukc.gov.ua, веб-сайт: www.ukc.gov.ua

«11» жовтня 2022 р. № 3337-22

Офіс Президента
України

Щодо звернення громадської організації
«Українська природоохоронна група»

Надсилаємо за належністю звернення громадської організації «Українська природоохоронна група» від 7 жовтня 2022 року за номером ВА-14649679 разом з додатком до нього, що надійшло через веб-сайт Урядового контактного центру.

Додаток: згадане на 5 аркушах.

Директор

Маріанна ВІЛЬШИНСЬКА

Реєстраційна картка звернення

Дата та час реєстрації	07.10.2022 14:43	Реєстраційний номер	ВА-14649679
Джерело надходження	Веб-сайт УКЦ	За пріоритетом	Не визначено
За суб'єктом	Індивідуальне	За особливою умовою	Безпека та оборона
Ознака надходження	Первинне	Вид звернення	Звернення

ДАНІ ПРО ПРЕДСТАВНИКА ЮРИДИЧНОЇ ОСОБИ

Прізвище, ім'я, по батькові	ВАСИЛЮК ОЛЕКСІЙ ВОЛОДИМИРОВИЧ	Фактична адреса юридичної особи	08601, Київська обл., Васильківський р-н, Васильків, вул. Гоголя, 40
Телефон	380971000473		
E-mail	vasyliuk@gmail.com		
Найменування юридичної особи	ГРОМАДСЬКА ОРГАНІЗАЦІЯ "УКРАЇНЬСЬКА ПРИРОДООХОРОННА ГРУПА"	Посада представника	Інше
Код ЄДРПОУ/ІНН	42003795	Вид суб'єкта	громадська організація
Форма власності	Колективна власність	Юридична адреса	08601, Київська обл., Васильківський р-н, Васильків, вул. Гоголя, 40

ПИТАННЯ	ТЕРИТОРІАЛЬНА ОДИНИЦЯ, ЯКОЇ СТОСУЄТЬСЯ ПИТАННЯ	ЗВЕРНЕННЯ НАДІСЛАНО	
Екологія та природні ресурси: інше: інші питання	М. КИЇВ	Дублет	Секретаріат Кабінету Міністрів України

ЗМІСТ ЗВЕРНЕННЯ

У Києві планується корупційна схема знищення національного надбання під виглядом спорудження меморіального кладовища героїв України

Державний орган (установа), якому Урядовим контактним центром надіслано звернення на розгляд	
Дата та час направлення на розгляд	

ЕТАПИ РОЗГЛЯДУ

Назва державного органу/організації	Дата прийняття	Відповідь		Строк опрацювання, дні(в)
		Дата відповіді	Вихідний номер відповіді	
_Офіс Президента України				
Секретаріат Кабінету Міністрів України				

РОЗГЛЯД ЗВЕРНЕННЯ ПО СУТІ

Термін виконання до	08.10.2022 14:43	Стан розгляду	Новий
Термін продовжено до (45 днів)		Результат розгляду	-
Відповідь надано	-	Виконавець (орган, підрозділ, організація)	
Порушено строк розгляду на, дні(в)	0		



Ukrainian Nature Conservation Group

ГРОМАДСЬКА ОРГАНІЗАЦІЯ
«УКРАЇНСЬКА
ПРИРОДООХОРОННА ГРУПА»

вул. Гоголя, 40, м. Васильків, Київська область, 08600

тел.: (+38 097) 100-04-73

uncg.ua@gmail.com, www.uncg.org.ua

№ 665/2022

07.10.2022

Президенту України
Володимиру Зеленському

Прем'єр-Міністру України
Денису Шмигалю

Генеральному прокурору України
Андрію Костіну

ЗВЕРНЕННЯ

До Вас звертається керівництво громадської організації «Українська природоохоронна група», створеної з метою розвитку мережі природно-заповідного фонду, збереження біорізноманіття та впровадження в Україні міжнародного природоохоронного законодавства.

Нам стало відомо, що у Києві планується одна з найбільших спекуляцій на темі війни у 2022 році. Йдеться про намір спорудження Національного меморіального військового кладовища на території урочища "Лиса Гора" у Голосіївському районі міста. Керівництво міста заявило про цей намір безпосередньо й розмістило на сайті міської ради проєкт рішення https://kmr.gov.ua/sites/default/files/1375_6.pdf

Як організація, що докладас багато зусиль для допомоги ЗСУ, ми не можемо не погодитись зі сказаним у пояснювальній записці до рішення: *“Через повномасштабне вторгнення держави-агресора на територію України 24 лютого 2022 року питання гідного вшанування та проведення почесних поховань загиблих захисників нашої країни на Національному військовому меморіальному кладовищі у столиці України місті Києві є беззаперечним, нагальним та актуальним”*. Безперечно, адекватне поховання й вшанування пам'яті героїв-захисників є актуальним завданням. В той же самий час, проблема захисту об'єктів природно-заповідного фонду (ПЗФ) не відступає на другий план, а в умовах воєнних дій стає ще гострішою. Адже саме збереження особливо цінних природних об'єктів є невід'ємною умовою благополуччя населення України.

Лиса Гора - місце розташування Лисогірського форту (найбільшого земляного форту Європи) належить Музею “Київська фортеця” і її межі винесені в натуру. Ще 17 лютого 1994 року на площі 137,1 га тут було оголошено територію природно-заповідного фонду: регіональний ландшафтний парк “Лиса гора”. Це сталося зовсім не випадково, адже територія Лисої Гори є цінним природним і рекреаційним об'єктом.

Переважна частина гори представлена крутими схилами, на яких можна зустріти старі дерева, навіть 400-річні дуби. Серед сотень вікових лисогірських дубів 3 з них отримали індивідуальний статус природно-заповідного фонду - “Дуб Тотлебена”, “Ополченський дуб” та “Дуб-відун”. Також окремою територією природно-заповідного фонду є “Природне русло річки Либідь” біля підніжжя Лисої Гори. Тут зустрічаються рідкісні види рослин та тварин, що занесені до Червоної книги України. Найціннішою є рослинність лучно-степових ділянок та східних схилів

Лисої гори, представлена червонокнижними видами рослин, та такими, що охороняються відповідною постановою Київради на місцевому рівні.

Що необхідно знати тим, хто ніколи не був на Лисій Горі у Києві?

- це територія природно-заповідного фонду, і згідно з Положенням про неї тут заборонено: будь-яке будівництво, зміна меж, пошкодження дерев і чагарників, трав'яного покриву, проїзд всіх видів транспорту, порушення форм рельєфу та будь-яка інша діяльність, що може нашкодити природним комплексам території. Порушення встановленого законодавством режиму території тягне відповідальність згідно зі статтею 252 Кримінального кодексу України;

- це територія, що становить археологічну цінність (і як форт, і як місце розташування давніх городищ та капищ часів Київської Русі), пошкодження яких тягне відповідальність згідно зі статтею 298 Кримінального кодексу України;

- це унікальна ландшафтна ділянка, де можна побачити природні схили Дніпра з багатовікови лісом;

- це територія з дуже складним рельєфом та стрімкими схилами, на яких тривають ерозійні процеси.

Спроби забудувати Лису Гору були в кожного з одіозних мерів-забудовників Києва: О. Омельченка, Л. Чернівцького, а тепер і В. Кличка. Аж до 2022 року активістам-природозахисникам вдавалося скасувати спроби порушення природоохоронного режиму на території парку. Дві обставини з перелічених викликають сумніви у правомірності дій ініціаторів рішення Київради.

По-перше, в проекті рішення ігнорується факт того, що вся територія, про яку йдеться, належить до природно-заповідного фонду України. Організація будь-якого об'єкта (включаючи кладовище і меморіальний комплекс), що порушує цілісність території, згідно зі статтею 252 Кримінального кодексу України, є правопорушенням. У даному випадку намір Київради про розбудову меморіального комплексу вимагає робіт по вирубці дерев та будівництву на Лисій Горі, що входить у протиріччя із законом України про ПЗФ.

З іншого боку, необхідно враховувати природно-територіальні особливості даного парку. Як було зазначено раніше, переважна частина місцевості представлена крутими схилами, на яких відбуваються стрімкі еродуючі процеси. У зв'язку з цим будь-яке будівництво складає додаткове навантаження на рельєф парку, в результаті чого відбудеться зсув ґрунтів та руйнування як самого рельєфу, так і будівлі. Для запобігання еродуючих процесів на Лисій горі природозахисники дбають про збереження ландшафту шляхом укріплення схилів. Для цього необхідне висадження відповідних видів рослин, коренева система яких дозволить укріпити схил. З іншого боку, необхідно запобігання будь-якій антропогенній діяльності, яка може порушити цілісність рельєфу на даній території. Отже, спорудження будь-яких комплексів на території РЛП "Лиса гора" є недоцільним з точки зору природно-територіальних особливостей даного парку, що взято за основу при наданні території природоохоронного статусу.

Повертаючись до проблеми, власне, у зв'язку з якою Київрада і висунула пропозицію щодо розбудови Лисої гори, здається доцільною наступна пропозиція. Для гідного вшанування пам'яті загиблих воїнів необхідно, перш за все, вибрати територію переважно рівнинного характеру, що унеможливить ризики зсуву ґрунтів і руйнування меморіального комплексу. По-друге, місце для меморіалу має розташовуватися в межах транспортної доступності, що зробить можливим легко діставатися всім бажаючим вшанувати пам'ять героїв (в не йти 25 хвилин вгору вздовж трасу і вгору, що буде неприйнятним для людей похилого віку). Крім того, досить важливою є наявність інфраструктури поблизу меморіального комплексу та налагоджена система утилізації відходів. Дані потреби вимагають обґрунтованого вивчення та оптимальної організації меморіального комплексу, який відповідатиме низці критеріїв, при цьому не вступаючи в протиріччя з законами в сфері захисту довкілля.

Проте не можна вшановувати полеглих шляхом знищення того, що вони захищали! Саме природна, історична і археологічна спадщина, а не лише державні кордони, є Україною, саме збереження її пам'яток є сенсом захисту України.

Чимало з полеглих героїв - кияни, які присвятили своє життя захисту природних перлин Києва. Тим більше всі ці люди вже поховані. Чи ж пан Кличко пропонує ексгумацію і перенесення полеглих захисників України і перенесення їх тіл з різних областей на Лису Гору у Києві? Виглядає не дуже правдоподібно. А якщо ні - для чого йому потрібно 140 гектарів дикої заповідної природи?

Але більш цікавим є другий момент. Повторимось, що йдеться про територію з надзвичайно складним еродуючим рельєфом і уявити поховання або будь-яке будівництво на активно еродуючому схилі крутизною 60 градусів - важко. Єдине рівне місце, де хоча б теоретично можна облаштувати поховання - це степова ділянка на західних схилах гори загальною площею 11 гектарів! Але ця ділянка особлива, адже саме на ній зростають два з трьох види лисогірських рослин, занесених до Червоної книги України.

Для чого ж тоді виділяти для кладовища всі 140 гектарів заповідного парку, коли навіть теоретично його розмістити можна лише на 11 гектарах?

Проект рішення Київської міської ради "Про розроблення детального плану розташування Національного меморіального військового кладовища на території урочища "Лиса Гора" у Голосіївському районі міста Києва" очевидно підготовлений не з державницькою позицією і суттєво порушує чинне законодавство України.

Просимо Вас вжити всіх можливих дій в межах ваших повноважень, щоб не допустити знищення унікальної природоохоронної території, прикриваючись шляхетною ідеєю створення кладовища. Збереження заповідної Лисої Гори в цій ситуації має бути вишаруванням прагнень всіх полеглих героїв, жоден з яких не воював за те, щоб Україна знищувала пам'ятки природи і археології.

З повагою, Голова Правління

ГО «Українська природоохоронна група» Олексій Василюк



Додаток: фото





УКРАЇНА

ВИКОНАВЧИЙ ОРГАН КИЇВСЬКОЇ МІСЬКОЇ РАДИ
(КИЇВСЬКА МІСЬКА ДЕРЖАВНА АДМІНІСТРАЦІЯ)
УПРАВЛІННЯ ЕКОЛОГІЇ ТА ПРИРОДНИХ РЕСУРСІВ

вул. Турівська, 28, м. Київ, 04080, тел. (044) 425-41-94 Контактний центр міста (044) 15 51

e-mail: ecodep@kmda.gov.ua Код ЄДРПОУ 41819431

22.12.2022-077-4595

ГО «Українська природоохоронна група»

вул. Гоголя, 40, м. Васильків, Київська область, 08600

На виконання доручення заступника голови Київської міської державної адміністрації П. Пантелеєва від 24.11.2022 № 28813 Управління екології та природних ресурсів виконавчого органу Київської міської ради (Київської міської державної адміністрації) (далі – Управління) опрацювало лист ГО «Українська природоохоронна група» від 07.10.2022 № 665/2022 щодо створення Національного військового меморіального кладовища на території урочища «Лиса гора», який надійшов листом Офісу Президента України від 21.11.2022 № 41-01/1362 та, в межах наданих повноважень, повідомляє.

На виконання доручення Прем'єр-міністра України Д. Шмигала від 01.09.2022 № 23375/0/1-22 Міністерство у справах ветеранів України підготувало план-графік заходів щодо створення Національного військового меморіального кладовища та листом від 02.09.2022 № 5966/1.2/5.4-22 надіслало його до Кабінету Міністрів України.

Дорученням Прем'єр-міністра України Д. Шмигала від 05.09.2022 № 23375/2/1-22 зазначений план-графік доведено до виконання Київській міській військовій адміністрації.

Відповідно до пункту 3 плану-графіка заходів щодо створення Національного військового меморіального кладовища Київській міській військовій адміністрації, Міністерству у справах ветеранів України, Міністерству культури та інформаційної політики України, Міністерству розвитку громад та територій України та Міністерству захисту довкілля та природних ресурсів України доручено забезпечити відведення земельної ділянки на території урочища Лиса Гора Голосіївського району міста Києва (кадастровий номер 8000000000:82:415:0201) у постійне користування державній установі «Національне військове меморіальне кладовище» за погодженням Верховної Ради України відповідно до частини другої статті 150 Земельного кодексу України.

Земельна ділянка, на якій пропонується створення Національного військового меморіального кладовища площею 118,7449 га на вул. Саперно-Слобідській, 78 у Голосіївському районі м. Києва (кадастровий номер 8000000000:82:415:0201) (далі – Земельна ділянка) на підставі рішення Київської міської ради від 29.11.2001 №136/1570, надана Історико-архітектурній пам'ятці-музею «Київська фортеця» в постійне користування для експлуатації

та обслуговування пам'яток фортифікації.

Зазначена Земельна ділянка належить до земель історико-культурного призначення, на ній розміщено майно Національного історико-архітектурного музею «Київська фортеця».


Крім того, Земельна ділянка відноситься до території регіонального ландшафтного парку «Лиса гора», оголошеного рішенням Київради від 17.02.1994 № 14.

Відповідно до Генерального плану міста Києва, затвердженого рішенням Київської міської ради від 28.03.2002 № 370/1804, земельна ділянка з кадастровим номером 8000000000:82:415:0201 за функціональним призначенням належить до території зелених насаджень загального користування та частково до території громадських будівель та споруд (на розрахунковий період).

Враховуючи викладене та зважаючи на низку проблемних питань, пов'язаних з створенням Національного військового меморіального кладовища на території урочища «Лиса гора», Київський міський голова В. Кличко листом від 24.11.2022 № 001-01-781 до Прем'єр-міністра України Д. Шмигала запропонував, розглянути можливість використання для будівництва Національного військового меморіального кладовища частини земельної ділянки на просп. Академіка Глушкова, 1 у Голосіївському районі з кадастровим номером 8000000000:79:392:0010, що перебуває в державній власності та передана в постійне користування Національному комплексу «Експоцентр України».

Начальник

Олександр ВОЗНИЙ



КИЇВЗЕЛЕНБУД

КОМУНАЛЬНЕ ОБ'ЄДНАННЯ

ВИКОНАВЧИЙ ОРГАН КИЇВСЬКОЇ МІСЬКОЇ РАДИ (КИЇВСЬКА МІСЬКА ДЕРЖАВНА АДМІНІСТРАЦІЯ)

УПРАВЛІННЯ ЕКОЛОГІЇ ТА ПРИРОДНИХ РЕСУРСІВ

**КИЇВСЬКЕ КОМУНАЛЬНЕ ОБ'ЄДНАННЯ ЗЕЛЕНОГО БУДІВНИЦТВА ТА
ЕКСПЛУАТАЦІЇ ЗЕЛЕНИХ НАСАДЖЕНЬ МІСТА «КИЇВЗЕЛЕНБУД»**

(КО «КИЇВЗЕЛЕНБУД»)

вул. Кудрявська, 23, м. Київ, 04053 тел./факс (044) 272-40-57 E-mail: info@kyivzelenbud.com
Код ЄДРПОУ 03362123

№

на № 08/21267 від 28.11.2022

на № 28788 від 23.11.2022

на № 28813 від 23.11.2022

Начальнику Управління екології та
природних ресурсів виконавчого органу
Київської міської ради (Київської міської
державної адміністрації)
Олександрю ВОЗНОМУ

Про розроблення ДПТ урочища «Лиса Гора»

Шановний Олександрє Івановичу!

Київське комунальне об'єднання зеленого будівництва та експлуатації зелених насаджень міста «Київзеленбуд» (далі – КО «Київзеленбуд») на виконання Вашого доручення від 28.11.2022 № 08/21267 опрацювало лист Київської міської прокуратури щодо звернення Київського еколого-культурного центру стосовно незгоди з рішенням Київської міської ради від 27.10.2022 № 5526/5567 «Про розроблення проекту детального плану території для розташування Національного військового меморіального кладовища на території урочища «Лиса Гора» Голосіївського району міста Києва» та повідомляє.

Рішенням Київської міської ради від 17.02.1994 № 14 «Про створення, резервування та збереження територій і об'єктів природно-заповідного фонду в м. Києві» створено регіональний ландшафтний парк місцевого значення Урочище «Лиса гора» площею 137,1 га.

Відповідно до Програми розвитку зеленої зони м. Києва до 2010 року та концепції формування зелених насаджень в центральній частині міста, затвердженої рішенням Київської міської ради від 19.07.2005 № 806/3381 (зі змінами), зазначена територія віднесена до таблиці 2 – Озеленені території

загального користування м. Києва, що відповідають типологічним ознакам та планувальним вимогам, Голосіївський район, парки відпочинку, рядок 2 – 1500-річчя м. Києва «Лиса гора» площею 118,75 га та рядок 8 – на схилах Лисої гори площею 11,6 га.

Землекористувачем земельної ділянки з кадастровим номером 8000000000:82:415:0201 площею 118,7449 га є Національний історико-архітектурний музей «Київська фортеця».

Також рішенням Київської міської ради від 23.06.2022 № 4757/4798 «Про надання НАЦІОНАЛЬНОМУ ІСТОРИКО-АРХІТЕКТУРНОМУ МУЗЕЮ «КИЇВСЬКА ФОРТЕЦЯ» дозволу на розроблення проекту землеустрою щодо відведення земельної ділянки у постійне користування для експлуатації та обслуговування пам'яток фортифікації на вул. Саперно-Слобідській, 78 у Голосіївському районі міста Києва» Національному історико-архітектурному музею «Київська фортеця» надано дозвіл на розроблення проекту землеустрою щодо відведення земельної ділянки на вул. Саперно-Слобідській, 78 обліковим номером 85:415:0399 орієнтовною площею 1,2 га у постійне користування для експлуатації та обслуговування пам'яток фортифікації.

Відповідно до п. 4.1. розділу IV Порядку розроблення містобудівної документації, затвердженого Наказом Міністерства регіонального розвитку, будівництва та житлово-комунального господарства України від 16.11.2011 № 290, зареєстрованого в Міністерстві юстиції України 20.12.2011 за № 1468/20206, рішення про розроблення генерального плану, плану зонування території, детального плану території, яка розташована в межах населеного пункту, а також внесення змін до цієї містобудівної документації приймає відповідна сільська, селищна, міська рада.

Зауважуємо, що КО «Київзеленбуд» не було суб'єктом подання зазначеного проекту рішення.

Зокрема, відповідно до ст. 23¹ Закону України «Про внесення змін до деяких законів України щодо Національного військового меморіального кладовища» Національне військове меморіальне кладовище є об'єктом права державної власності, розміщується на землях державної власності та не підлягає приватизації або передачі в оренду.

У свою чергу Київський міський голова, листом до Прем'єр-міністра України від 24.11.2022 № 001-01-781 відповідно до плану-графіку заходів щодо створення Національного військового меморіального кладовища, запропонував здійснити реалізацію запланованих заходів з будівництва відповідного об'єкту використавши частину земельної ділянки на просп. Академіка Глушкова, 1 у Голосіївському районі з кадастровим номером 8000000000:79:392:0010, що перебуває у державній власності та передана у постійне користування Національному комплексу «Експоцентр України», що не відноситься до балансової приналежності КО «Київзеленбуд» та його структурних підрозділів.

З повагою

Заступник генерального директора

Андрій ВЕРГЕЛІС

Інформація про електронні підписи (ЕП)

№ документа 077/226-2612

Дата реєстрації 06.12.2022

Документ зареєстровано у картотечі:

Вихідна

Вид документа:

Лист

Стислий зміст:

Про незгоду з рішенням КМР № 5526/5567 про позроблення ДПТ урочища "Лиса Гора"

Кількість файлів: 2

Кількість ЕП: 4





ДОКУМЕНТ СЕД АСКОД ІТС ЄПК

КО "Київзеленбуд"
06.12.2022 № 077/226-2612

За підписом:

Вергеліс Андрій Васильович

Перелік електронних підписів

ПІБ	Дати і час нанесення ЕП	Погодження	Час останнього нанесення ЕП
Вергеліс Андрій Васильович Кількість ЕП: 2	06.12.2022 10:46:07 ; 06.12.2022 15:18:04 ;	06.12.2022 10:46:07 Підписав; 06.12.2022 15:18:04 Підписав;	06.12.2022 15:18:04 Підписав 
Олійник Михайло Дмитрович Кількість ЕП: 2	06.12.2022 10:33:54 ; 06.12.2022 15:15:57 ;	06.12.2022 10:33:54 Погодив; 06.12.2022 15:15:57 Погодив;	06.12.2022 15:15:57 Погодив 

Київським комунальним об'єднанням по утриманню та експлуатації зелених насаджень міста "Київзеленбуд"
№ 077/226-2612 від 06.12.2022





Прем'єр-міністр України

вул. Грушевського, 12/2, Київ, 01008,
тел. (044) 256 7624, телефакс (044) 254 0584

До листів Київського міського
голови від 24.11.22 № 001-01-781
та Мінветеранів від 25.11.22
№ 8290/1.2/5.4-22 і № 8291/1.2/5.4-22

ЛАПУТІНІЙ Ю. А. - скликання
ТКАЧЕНКУ О. В.
РЕЗНІКОВУ О. Ю.
МАРЧЕНКУ С. М.
СТРІЛЬЦЮ Р. О.
ЛОЗИНСЬКОМУ В. М.
ЯРМИСТОМУ М. М.
ЩИГОЛЮ Ю. Ф.
ПОПКУ С. М.

Прошу разом опрацювати, визначитися та про результати у тижневий
строк поінформувати Кабінет Міністрів.

ВЕРЕЩУК І. А.
НЕМЧІНОВУ О. М.
ЯРЕМІ О. Й.
КЛИЧКУ В. В.
ЗАГОРОДНЬОМУ А. Г.

ФЕДОРЧУКУ В. Я.
*Коблошу В. В. (Максимчуку О. С., Поспелову С. О.), Косенку С. В.,
Северину Ю. В., Вержуховському О. М. – відповідно до компетенції,
Кутецькій В. М.*

Денис ШМИГАЛЬ

ФОНДАМЕНТ ЗАБЕЗПЕЧЕННЯ ДОКУМЕНТООБІГУ
І СЕНСОРІАЛУ КАБІНЕТУ МІНІСТРІВ УКРАЇНИ
№ 23375/19/1-22 від 29.11.2022 14:41:36





УКРАЇНА

КИЇВСЬКИЙ МІСЬКИЙ ГОЛОВА

вул. Хрещатик, 36, м. Київ, 01044, тел. (044) 202 71 29, (044) 202 75 58, E-mail: kmda@kma.gov.ua
E-mail для електронних звернень громадян: zvernen@kma.gov.ua
Офіційний портал Києва: kyivcity.gov.ua, Контактний центр міста Києва (044) 15 51, Код ЄДРПОУ 00022527

Прем'єр-міністрові України
Денису ШМИГАЛЮ

Про створення Національного
військового меморіального
кладовища

Вельмишановний пане Прем'єр-міністре!

На виконання пункту 3 план-графіка заходів щодо створення Національного військового меморіального кладовища, затвердженого Вашим дорученням від 05.09.2022 № 23375/2/1-22, виконавчий орган Київської міської ради (Київська міська державна адміністрація) провів інвентаризацію об'єктів нерухомого майна, розташованого в урочищі «Лиса Гора» Голосіївського району міста Києва. Оновлено технічну документацію та зареєстровано зазначене майно в державному реєстрі речових прав на нерухоме майно.

Крім того, Київська міська рада прийняла рішення від 27.10.2022 № 5526/5567 «Про розроблення проекту детального плану території для розташування Національного військового меморіального кладовища на території урочища «Лиса Гора» Голосіївського району міста Києва». Проте подальші заходи з будівництва меморіального кладовища, зокрема в частині передачі нерухомого майна та земельної ділянки в державну власність, неможливі без законодавчого врегулювання їх вилучення державою як музейних фондів (відповідно до статті 29 Закону України від 29.06.1995 № 249/95-ВР «Про музеї та музейну справу»).

Виконавчий орган Київської міської ради (Київська міська державна адміністрація) підготував пропозиції до законопроекту, спрямованого на вирішення порушеного питання, а також низки питань, пов'язаних з підготовкою земельної ділянки до будівництва меморіалу. Але втілення таких законодавчих змін потребує мобілізації зусиль центральних органів виконавчої влади та Верховної Ради України.

Враховуючи стислі терміни, обумовлені графіками будівництва



ДОКУМЕНТ ІТС ЄПІК СЕД АСКОД (ПІДПИСАНО КВАЛІФІКОВАНИМ
ЕЛЕКТРОННИМ ПІДПИСОМ)

Сертифікат [3ED5083160DVC59B040000004EB50500D0751300](#)
Підписувач [Кличко Віталій Володимирович](#)
Дійсний з [02.06.2021 14:47:00](#) по [02.06.2023 14:47:00](#)

Київська міська державна адміністрація



001-01-781 від 24.11.2022

Національного військового меморіального кладовища, прошу Вашого особистого втручання для прийняття відповідного рішення щодо подальшої реалізації цього проєкту.

У разі виникнення непереборних перепон з реалізацією запланованих заходів в урочищі «Лиса Гора» пропоную розглянути можливість використання для будівництва Національного військового меморіального кладовища частину земельної ділянки на просп. Академіка Глушкова, 1 у Голосіївському районі з кадастровим номером 8000000000:79:392:0010 (площа 285,0029 га), що перебуває в державній власності та передана в постійне користування Національному комплексу «Експоцентр України».

З повагою

Голова

Віталій КЛИЧКО 

Петро Пантелеев
Володимир Єрмак 202 77 26



ДОКУМЕНТ ІТС ЄІПК СЕД АСКОД (ПІДПИСАНО КВАЛІФІКОВАНИМ
ЕЛЕКТРОННИМ ПІДПИСОМ)

Сертифікат 3ED5083160DBC59B040000004EB50500D0751300
Підписувач Кличко Віталій Володимирович
Дійсний з 02.06.2021 14:47:00 по 02.06.2023 14:47:00

Київська міська державна адміністрація



001-01-781 від 24.11.2022



МІНІСТЕРСТВО У СПРАВАХ ВЕТЕРАНІВ УКРАЇНИ (Мінветеранів)

провулок Музейний, 12, м. Київ, 01001, тел. 0(44)281-08-50, тел./факс 0(44)281-08-57
E-mail: control@mva.gov.ua; Web: http:// www.mva.gov.ua Код ЄДРПОУ 42657144

№ _____

На № _____

від _____

Кабінет Міністрів України

Міністерство у справах ветеранів України на виконання доручення Прем'єр-міністра України від 05.10.2022 № 23375/9/1-22 повідомляє наступне.

Мінветеранів опрацьовано листи надані співвиконавцями вказаного доручення, що стосуються реалізації заходів, у тому числі проблемних питань, із створення Національного військового меморіального кладовища, а саме листи: Міністерства розвитку громад та територій України (від 18.10.2022 № 7/11/10825-22), Міністерства культури та інформаційної політики України (від 08.11.2022 № 05/18/3543-22), Київської міської військової адміністрації (від 19.10.2022 № 003-715), Міністерства захисту довкілля та природних ресурсів України (від 21.10.2022. № 25/7-34/14189), Міністерства оборони України від 19.10.2022 № 220/10176, Міністерства цифрової трансформації України (від 19.10.2022 № 1/04-2-9378), Українського інституту національної пам'яті (від 20.10.2022 № 1408/2.1-06-22), Міністерства фінансів України (від 14.10.2022 № 09010.04.5/23699), Інституту археології НАН України від 29.09.2022 № 125/01-12-369, копії яких додаються.

Разом з тим, на виконання доручення Прем'єр-міністра України від 05.09.2022 № 23375/2/1-22 стосовно щомісячного інформування Кабінету Міністрів України про вжиття визначеними співвиконавцями необхідних заходів створення Національного військового меморіального кладовища з урахуванням плану – графіка (далі - План-графік НВМК) Мінветеранів надано до Кабінету Міністрів узагальнену інформацію листом від 26.10.2022 № 7399/1.2/5.4-22 та продовжено відповідну роботу з метою забезпечення щомісячного звітування.

Варто зазначити, що після опрацювання проблемних питань реалізації заходів Плану-графіка НВМК та узгодження між співвиконавцями пропозицій все ж залишаються невирішеними деякі питання, які наразі несуть загрозу реалізації проєкта будівництва Національного військового меморіального кладовища в цілому та/або до порушень визначених термінів.

Питання 1. В листі Київської міської державної адміністрації від 19.10.2022 № 003-715 описано проблематику, що впливає з низки норм чинного законодавства та стосується виконання заходу з забезпечення відведення земельної ділянки площею 118,7449 га на вул. Саперно-Слобідській, 78 у Голосіївському районі м. Києва (кадастровий номер 8000000000:82:415:0201) у постійне



ДОКУМЕНТ СЕД АСКОД

Сертифікат 26B2648ADD3032E104000000BC973000509BAC00

Підписувач Порхун Олександр Володимирович

Дійсний з 23.11.2022 10:15:55 по 23.11.2024 10:15:55

Міністерство у справах ветеранів України



№ 8290/1.2/5.4-22 від 25.11.2022

користування державній установі “Національне військове меморіальне кладовище”.

Довідково.

Відповідно до пункту 3 Плану-графіка НВМК визначено Київську міську державну адміністрацію відповідальним виконавцем за відведення земельної ділянки на території урочища “Лиса Гора” Голосіївського району міста Києва у постійне користування державній установі “Національне військове меморіальне кладовище”.

Вказана земельна ділянка на підставі рішення Київської міської ради від 29.11.2001 №136/1570, надана Історико-архітектурній пам'ятці-музею “Київська фортеця” в постійне користування для експлуатації та обслуговування пам'яток фортифікації (державний акт на право постійного користування землею від 08.02.2002 № 79-4-00043).

Історико-архітектурна пам'ятка-музей “Київська фортеця” (код ЄДРПОУ 02224229) є комунальною організацією, засновник якої - Київська міська державна адміністрація.

За даними Державного реєстру речових прав на нерухоме майно земельна ділянка перебуває в комунальній власності, власник – територіальна громада міста Києва в особі Київської міської ради.

Зазначена земельна ділянка належить до земель історико-культурного призначення, на ній розміщено майно Національного історико-архітектурного музею “Київська фортеця”.

Відповідно до статті 29 Закону України “Про музеї та музейну справу” від 29.06.1995 № 249/95-ВР (зі змінами), вилучення державою у музеїв їх фондів та іншого закріпленого за ними майна може здійснюватися лише у випадках, передбачених законами України.

Відповідно до пункту “г” частини першої статті 150 Земельного кодексу України (далі – Кодекс) землі природно-заповідного та іншого природоохоронного призначення, землі історико-культурного призначення належать до особливо цінних земель. Припинення права постійного користування земельними ділянками особливо цінних земель, визначених у пункті “г” частини першої цієї статті, з підстави добровільної відмови від користування ними або шляхом їх вилучення здійснюється за погодженням з Верховною Радою України.

Крім того, для зміни цільового призначення Земельної ділянки для створення Національного військового меморіального кладовища, така зміна має здійснюватися в порядку, визначеному статтею 20 Кодексу.

Відповідно до частини сьомої статті 20 Кодексу зміна цільового призначення земельних ділянок державної та комунальної власності природно-заповідного фонду та іншого природоохоронного призначення, історико-культурного, лісгосподарського призначення, внаслідок яких земельні ділянки виводяться із складу таких категорій здійснюється за погодженням з Кабінетом Міністрів України.

Частиною дев'ятою статті 20 Кодексу передбачено, що зміна цільового призначення особливо цінних земель та земельних лісових ділянок з метою їх використання для цілей, не пов'язаних із веденням лісового господарства, допускається виключно у разі: - розміщення на них об'єктів загальнодержавного

значення, доріг, ліній електропередачі та зв'язку, трубопроводів, осушувальних і зрошувальних каналів, геодезичних пунктів, житла, об'єктів соціально-культурного призначення, об'єктів, пов'язаних з видобуванням корисних копалин, нафтових і газових свердловин та виробничих споруд, пов'язаних з їх експлуатацією; - розміщення об'єктів промисловості на землях, визначених пунктом "а" частини першої статті 150 цього Кодексу; - відчуження земельних ділянок для суспільних потреб чи з мотивів суспільної необхідності, віднесення земель, визначених пунктами "а" і "б" частини першої статті 150 цього Кодексу, до земель природно-заповідного фонду та іншого природоохоронного призначення, історико-культурного призначення, лісогосподарського призначення.

Вказані виключення не містять можливості зміни цільового призначення особливо цінних земель для розміщення на них Національного військового меморіального кладовища. Таким чином, виникає необхідність у внесенні відповідних змін до Земельного кодексу України.

Разом з тим, додатково інформуємо, що відповідно до статті 24 Закону України "Про регулювання містобудівної діяльності" (далі – Закон) передача (надання) земельних ділянок із земель державної або комунальної власності у власність чи користування фізичним або юридичним особам для містобудівних потреб допускається за умови, що відповідні земельні ділянки розташовані в межах території, щодо якої затверджено принаймні один із таких видів містобудівної документації на місцевому рівні: - комплексний план, складовою частиною якого є план зонування території; - генеральний план населеного пункту, складовою якого є план зонування території; - план зонування території як окремий вид містобудівної документації на місцевому рівні, затверджений до набрання чинності Законом України "Про внесення змін до деяких законодавчих актів України щодо планування використання земель"; - детальний план території.

Крім того, відповідно до частини четвертої статті 29 Закону підставами для відмови у наданні містобудівних умов та обмежень є невідповідність намірів забудови вимогам містобудівної документації на місцевому рівні.

При цьому, на територію в межах якої розташована Земельна ділянка (кадастровий номер 8000000000:82:415:0201) відсутній принаймні один із видів містобудівної документації визначених частиною третьою статті 24 Закону.

Відповідно до Генерального плану міста Києва, затвердженого рішенням Київської міської ради від 28.03.2002 № 370/1804, вказана земельна ділянка за функціональним призначенням належить до території зелених насаджень загального користування та частково до території громадських будівель та споруд (на розрахунковий період).

Разом з тим, згідно з абзацом четвертим частини 2 статті 32 Закону України "Про охорону культурної спадщини" у межах зон охорони історико-культурного заповідника, історико-культурної заповідної території забороняється: проведення робіт з нового будівництва, а також будівельних робіт на існуючих об'єктах, якщо наслідком виконання таких робіт стане збільшення висотності такого об'єкта або збільшення більш як на 15 відсотків зовнішніх геометричних розмірів його фундаменту (крім територій пам'яток археології), або зменшення відстані від пам'ятки, що охороняється, понад

граничний рівень, визначений, як подвійна сума висоти пам'ятки та висоти такого об'єкта.

Разом з тим, Міністерство культури та інформаційної політики України, з урахуванням листа Київської міської військової адміністрації (від 19.10.2022 №003-715) підтримало позицію щодо реалізації проекту створення Національного військово-меморіального кладовища з дотримання чинних норм Земельного кодексу України, Законів України “Про музеї та музейну справу”, “Про землеустрій”, “Про регулювання містобудівної діяльності” та “Про охорону культурної спадщини”.

Крім цього повідомляємо, що Мінветеранів неодноразово ініціювало зустрічі та провело нараду з представниками профільних комітетів Верховної ради України, народними депутатами України (А. Дубнов, А. Пуртова) та членами робочої групи, на якій розглядалися питання розроблення змін до ряду законодавчих актів, які надали б змогу забезпечити вчасне виконання заходів Плану-графіка, а саме зміни до: Земельного кодексу, Закону України “Про регулювання містобудівної діяльності”, Закону України “Про охорону культурної спадщини”, Закону України “Про музеї та музейну справу”, Закону України “Про поховання та похоронну справу”.

Вказані зміни до законодавчих актів у вигляді проекту Закону України про внесення змін до законів України щодо забезпечення розміщення Національного військового меморіального кладовища в місті Києві в робочому порядку надано вищезазначеним народним депутатам України.

Питання 2. Також варто зазначити, що наразі не виконаним є завдання п. 6 Плану графіку щодо забезпечення проведення археологічних досліджень земельної ділянки на території урочища “Лиса Гора” Голосіївського району міста Києва відповідальним виконавцем якого є Інститут археології НАН України.

Згідно листа Інституту археології НАН України від 29.09.2022 № 125/01-12-369 необхідно передбачити в Державному бюджеті України на поточний рік фінансування археологічних робіт на вказаній території відповідно до кошторису, надісланому Інститутом археології НАН України (додається).

Разом з тим, Міністерство фінансів України листом від 14.10.2022 № 09010-04-5/23699 щодо питання проведення археологічних досліджень на об'єктах культурної спадщини повідомило про наступне.

Згідно зі статтею 87 Кодексу до видатків, що здійснюються з Державного бюджету України, належать, зокрема, видатки на наукову і науково-технічну діяльність.

Видатки для проведення наукової і науково-технічної діяльності Інститутом археології Національної академії наук України (далі – Інститут) передбачаються у складі видатків Національної академії наук України. У Державному бюджеті України на 2022 рік Національній академії наук України за бюджетною програмою 6541030 «Наукова і науково-технічна діяльність наукових установ Національної академії наук України» враховано видатки в обсязі 5 473,9 млн грн, із них: за загальним фондом – 4 328,9 млн грн, за спеціальним фондом – 1 145,0 млн гривень.

Окрім того, для підтримки пріоритетних напрямів наукових досліджень і науково-технічних 3 (експериментальних) розробок у 2022 році Національній

академії наук України передбачено видатки за загальним фондом 6541230 «Підтримка розвитку пріоритетних напрямів наукових досліджень» в обсязі 419,5 млн гривень.

Відповідно до статті 22 Кодексу головний розпорядник бюджетних коштів розробляє план своєї діяльності, здійснює управління бюджетними коштами у межах встановлених йому бюджетних повноважень та оцінку ефективності бюджетних програм, забезпечуючи ефективно, результативно і цільове використання бюджетних коштів, організацію та координацію роботи розпорядників бюджетних коштів нижчого рівня та одержувачів бюджетних коштів у бюджетному процесі.

Отже, розподіл коштів між науково-дослідними установами та за напрямками використання належить до компетенції Національної академії наук України як головного розпорядника бюджетних коштів.

З огляду на це, питання проведення археологічних досліджень Інститутом має бути вирішено за рахунок і в межах видатків, передбачених Національній академії наук України у Державному бюджеті України на 2022 рік.

Разом з тим, листом Міністерство культури та інформаційної політики України від 08.11.2022 № 03/18/586-22 поінформовано, що приймаючи до уваги лист Міністерства фінансів України від 14.10.2022 № 09010-04-5/23699 та враховуючи, що вказана пам'ятка не перебуває на балансі підприємств, установ які належать до сфери управління МКІП, відповідно до статті 37 Закону України «Про охорону культурної спадщини» будівельні, меліоративні, шляхові та інші роботи, що можуть призвести до руйнування, знищення чи пошкодження об'єктів культурної спадщини, проводяться тільки після повного дослідження цих об'єктів за рахунок коштів замовників зазначених робіт.

Разом з тим, відповідно до частини четвертої статті 1 Закону замовником будівництва є фізична чи юридична особа, яка має у власності чи користуванні одну чи декілька земельних ділянок або у власності чи управлінні будівлю/споруду і має намір щодо виконання підготовчих та/або будівельних робіт.

Враховуючи викладене та той факт, що наразі вказана земельна ділянка не передана в постійне користування Державній установі «Національне військове меморіальне кладовище» Міністерство у справах ветеранів України позбавлене можливості здійснити фінансування робіт передбачених статтею 37 Закону України «Про охорону культурної спадщини».

Питання 3. Для втілення концептуальних рішень Національного військового меморіального кладовища та мінімізації втручання в природо-заповідний фонд Лисої Гори, виникає необхідність у відведенні земельної ділянки (кадастровий номер: 8000000000:82:415:0293) у постійне користування державній установі «Національне військове меморіальне кладовище», що наразі знаходиться в користуванні Державної служби спеціального зв'язку та захисту інформації України.

На вказаній земельній ділянці станом на теперішній час знаходяться повністю або частково зруйновані будівлі, в межах яких, можливе розміщення музейного комплексу, ритуальної, адміністративної будівлі та інших

необхідних капітальних споруд для організації почесних поховань загиблих Національного військового меморіального кладовища.

Пропонується, внести зміни до Плану-графіку, а саме визначити відповідальним виконавцем за передачу земельної ділянки (кадастровий номер: 8000000000:82:415:0293) у постійне користування державній установі “Національне військово меморіальне кладовище” – Державну службу спеціального зв’язку та захисту інформації України.

Додаток: згадане на 20 арк.

Перший заступник Міністра

Олександр ПОРХУН

Світлана Строкач 093 089 60 44



**МІНІСТЕРСТВО ЗАХИСТУ ДОВКІЛЛЯ ТА ПРИРОДНИХ РЕСУРСІВ УКРАЇНИ
(МІНДОВКІЛЛЯ)**

вул. Митрополита Василя Липківського, 35, м. Київ, 03035, тел.: (044) 206-31-00, (044) 206-31-15,
факс: (044) 206-31-07, E-mail: info@meprr.gov.ua, ідентифікаційний код 43672853

На № 6928/1.2/5.4-22 від 06.10.2022
№ 5966/1.2/5-4-22 від 02.09.2022
№ 6847/1.2/5.4-22 від 03.10.2022

**Міністерство у справах ветеранів
України**

Про розгляд листа

Міністерство захисту довкілля та природних ресурсів України на виконання доручень Прем'єр-міністра України Д. Шмигала від 05.09.2022 № 23375/2/1-22 та від 05.10.2022 № 23375/9/1-22 розглянуло листи Мінветеранів про надання інформації про стан виконання плану-графіка заходів щодо створення Національного військового меморіального кладовища (далі – План-графік), проблемні питання реалізації заходів із створення Національного військового меморіального кладовища, пропозицій щодо уточнення Плану-графіка та в межах повноважень повідомляє.

Відповідно пункту 3 Плану-графіку КМДА визначено органом відповідальним за виконання забезпечення відведення земельної ділянки на території урочища «Лиса Гора» Голосіївського району міста Києва (кадастровий номер: 8000000000:82:415:0201) у постійне користування державній установі «Національне військове меморіальне кладовище» за погодженням Верховної Ради України відповідно до частини другої статті 150 Земельного кодексу України. Міндовкілля відповідно до цього пункту Плану-графіку є співвиконавцем.

У разі надходження відповідного проєкту акта Міндовкілля розгляне його у встановленому законодавством порядку.

Водночас зазначаємо, що вищезазначена земельна ділянка знаходиться на території регіонального ландшафтного парку «Лиса Гора» (оголошений рішенням Київради від 17.02.1994 № 14 загальною площею 137,1 га), який в користуванні КП УЗН Голосіївського району та відноситься до об'єкту природно-заповідного фонду місцевого значення. Також на території цього парку знаходяться ботанічна пам'ятка природи місцевого значення «Дуб Відун» (рішення Київради від 01.12.2011 № 730/6966) та ботанічна пам'ятка природи місцевого значення «Дуб Григорія Кожевнікова» (рішення Київської міської ради від 14.09.2017 № 30/3037).



UB
Міндовкілля
№25/7-34/14189-22 від 21.10.2022
КЕП: Краснолуцький О. В. 21.10.2022 12:23
26B2648ADD3032E104000000140230008086A800
Сертифікат дійсний з 12.09.2022 16:07 до 12.09.2024 16:07

Крім того, на території Національного історико-архітектурний музею «Київська фортеця» перебуває комплексна пам'ятка природи місцевого значення «Природне русло р. Либідь» загальною площею 0,3 га (рішення Київради від 23.12.2004).

Слід зазначити, що статтею 46-1 Земельного кодексу України передбачено, що землі територій та об'єктів природно-заповідного фонду використовуються з урахуванням обмежень у їх використанні, визначених відповідно до Закону України «Про природно-заповідний фонд України» та положеннями про ці території, об'єкти.

Особливий режим охорони, відтворення і використання земель територій та об'єктів природно-заповідного фонду поширюється на всі розташовані в межах таких територій та об'єктів землі та земельні ділянки незалежно від форми власності та цільового призначення.

Заступник Міністра

Олександр КРАСНОЛУЦЬКИЙ



**МІНІСТЕРСТВО
РОЗВИТКУ ГРОМАД ТА ТЕРИТОРІЙ УКРАЇНИ**

вул. Велика Житомирська, 9, м. Київ, 01601, тел./факс: (044) 284-06-08, тел. (044) 284-05-54,
590-47-69; e-mail: minregion@minregion.gov.ua, сайт: www.minregion.gov.ua;
код згідно з ЄДРПОУ 37471928

№ _____

на № _____

від _____

**Міністерство у справах
ветеранів**

Міністерство розвитку громад та територій України на виконання доручення Прем'єр-міністра України Д. Шмигала № 23375/9/1-22 від 05.10.2022 до листа Мінветеранів від 03.10.2022 № 6847/1.2/5.4-22 про план-графік заходів щодо створення Національного військового меморіального кладовища (далі – План) в межах компетенції повідомляє.

На виконання Плану та абзацу шостого пункту 3 розділу II «Прикінцеві положення» Закону України «Про внесення змін до деяких законів України щодо Національного військового меморіального кладовища» Мінрегіон України розробив наказ Міністерства розвитку громад та територій України від 26 вересня 2022 року № 174 «Про затвердження змін до Порядку утримання кладовищ та інших місць поховань», яким передбачено зміни в частині відокремлення Національного військового меморіального кладовища від інших кладовищ та передбачення для нього певних відмінностей у відповідності до норм Закону України «Про поховання та похоронну справу» з урахуванням змін, внесених до нього Законом України від 31.05.2022 р. № 2292-IX «Про внесення змін до деяких законів України щодо Національного військового меморіального кладовища». Листом від 27.09.2022 №7/11/10109-22 (копія додається) зазначений наказ Мінрегіону направлений на державну реєстрацію до Міністерства юстиції України.

Додаток: на 1 арк.

Заступник Міністра

Наталія ХОЦЯНІВСЬКА

Божко Ольга
Тел. 590-4-719 (вн.719)



СЕД Мінрегіон IT-Enterprise
вн. №2054334
Підписувач Хоцянівська Наталія Володимирівна
Сертифікат 5FBB77F7B650371D040000003A2000007B460300
Дійсний з 10.05.2022 15:49:05 по 09.05.2023 15:49:05



№7/11/10825-22 від 18.10.2022



МІНІСТЕРСТВО ЦИФРОВОЇ ТРАНСФОРМАЦІЇ УКРАЇНИ

Мінцифри

вул. Ділова, 24, м. Київ, 03150, тел. (044) 207-17-30

E-mail: hello@thedigital.gov.ua, сайт: www.thedigital.gov.ua, код згідно з ЄДРПОУ 43220851

від _____ 20__ р. № _____ На № _____ від _____ р.

Міністерство у справах ветеранів України

Міністерство цифрової трансформації України за результатами розгляду листа Міністерства у справах ветеранів України від 06 жовтня 2022 року № 6928/1.2/5.4-22 стосовно виконання плану-графіку заходів щодо створення Національного військового меморіального кладовища (далі – план) та на виконання пункту 2 плану, в межах компетенції, повідомляє, що за результатами опрацювання проекту постанови Кабінету Міністрів України «Про внесення змін до Порядку використання коштів, передбачених у державному бюджеті для героїзації образу ветерана війни та вшанування пам'яті загиблих (померлих) захисників України», надісланого листом Міністерства у справах ветеранів України від 06 жовтня 2022 року № 6925/1.1/5.4-22, Міністерством цифрової трансформації України було надано висновок про проведення цифрової експертизи від 15 жовтня 2022 року № 1/04-2-9225.

Водночас зазначаємо, що у разі надходження до Мінцифри проектів актів з порушених питань, їх опрацювання буде здійснено в установленому законодавством порядку.

Перший заступник Міністра

Олексій ВІСКУБ

Братівник Василь brativnyk@e.gov.ua



ДОКУМЕНТ СЕД МІНЦИФРИ АСКОД

Підписувач Вискуб Олексій Анатолійович
Сертифікат 3ED5083160DBCS9B0400000DA6D050049247200
Дійсний з 21.02.2022 9:03:29 по 21.02.2024 9:03:29



1/04-2-9378 від 19.10.2022



УКРАЇНСЬКИЙ ІНСТИТУТ НАЦІОНАЛЬНОЇ ПАМ'ЯТІ

вул. Липська, 16, м. Київ, 01021, тел. (044) 253-15-63, факс (044) 254-05-85,
e-mail: uinp@memory.gov.ua, <https://uinp.gov.ua>, код ЄДРПОУ 39389301

№ _____
На № _____ від _____

**Міністерство у справах
ветеранів України**

У відповідь на виконання доручень Прем'єр-міністра України від 05.09.2022 № 23375/2/1-22 та від 05.10.2022 № 23375/9/1-22 Український інститут національної пам'яті, після усних консультацій з представником Міністерства у справах ветеранів України, очікує на інформацію щодо меморіальної складової та елементів музеєфікації Національного військового меморіального кладовища, які потребують методологічного та концептуального супроводу.

В.о. Голови

Максим ЯРМИСТИЙ

Віталій БАКА (097)-7679870



ДОКУМЕНТ СЕД АСКОД

Сертифікат 2B6C7DF9A3891DA10400000776F8B00A9889902

Підписувач ЯРМИСТИЙ МАКСИМ МИКОЛАЙОВИЧ

Дійсний з 26.10.2021 16:33:45 по 26.10.2022 23:59:59

УКРАЇНСЬКИЙ ІНСТИТУТ НАЦІОНАЛЬНОЇ ПАМ'ЯТІ



№ 1408/2.1-06-22 від 20.10.2022



УКРАЇНА

КИЇВСЬКА МІСЬКА ВІЙСЬКОВА АДМІНІСТРАЦІЯ

бул. Хрещатик, 36, м. Київ, 01044, тел. (044) 202 71 45, 202 74 43, e-mail: kmda@kma.gov.ua

Офіційний портал Києва <https://kyivcity.gov.ua>

E-mail для електронних звернень громадян: zvernen@kma.gov.ua Код ЄДРПОУ 00022527

№ _____

Міністерство у справах ветеранів
України

Київська міська військова адміністрація за результатами опрацювання доручення Прем'єр-міністра України Д. Шмигала від 05.10.2022 № 23375/9/1-22 надає інформацію стосовно опрацювання проблемних питань реалізації заходів із створення Національного військового меморіального кладовища.

Земельна ділянка, на якій пропонується створення Національного військового меморіального кладовища площею 118,7449 га на вул. Саперно-Слобідській, 78 у Голосіївському районі м. Києва (кадастровий номер 8000000000:82:415:0201) (далі – Земельна ділянка) на підставі рішення Київської міської ради від 29.11.2001 №136/1570, надана Історико-архітектурній пам'ятці-музею «Київська фортеця» в постійне користування для експлуатації та обслуговування пам'яток фортифікації (державний акт на право постійного користування землею від 08.02.2002 № 79-4-00043).

Історико-архітектурна пам'ятка-музей «Київська фортеця» (код ЄДРПОУ 02224229) є комунальною організацією, засновник якої - Київська міська державна адміністрація).

За даними Державного реєстру речових прав на нерухоме майно Земельна ділянка перебуває в комунальній власності, власник – територіальна громада міста Києва в особі Київської міської ради.

Зазначена Земельна ділянка належить до земель історико-культурного призначення, на ній розміщено майно Національного історико-архітектурного музею «Київська фортеця». Відповідно статті 29 Закону України «Про музеї та музейну справу» від 29.06.1995 № 249/95-ВР (із змінами), вилучення державою у музеїв їх фондів та іншого закріпленого за



ДОКУМЕНТ ІТС ЄПКС СЕД АСКОД (ПІДПИСАНО КВАЛІФІКОВАНИМ
ЕЛЕКТРОННИМ ПІДПИСОМ)

Сертифікат 58E2D9E7F900307B04000000AA9018005773A500
Підписувач Пантелеєв Петро Олександрович
Дійсний з 05.07.2022 13:53:00 по 05.07.2024 13:53:00

Київська міська державна адміністрація



003-715 від 19.10.2022

ними майна може здійснюватися лише у випадках, передбачених законами України.

У разі прийняття відповідних законодавчих актів, Департамент культури виконавчого органу Київської міської ради (Київської міської державної адміністрації) спільно з Національним історико-архітектурним музеєм «Київська фортеця» забезпечить їх виконання.

Крім того, згідно з відомостями Міського земельного кадастру відповідно до рішення Київської міської ради від 08.07.2021 № 1583/1624 «Про затвердження показників розвитку зеленої зони м. Києва до 2022 року та концепції формування зелених насаджень в центральній частині міста», зазначена земельна ділянка відноситься до озелених територій загального користування м. Києва, що відповідають типологічним ознакам та планувальним вимогам (парк відпочинку «1500-річчя м. Києва «Лиса гора», таблиця 2), та до об'єкту природно-заповідного фонду України (регіональний ландшафтний парк Урочище «Лиса гора», таблиця 19).

Відповідно до пункту "г" частини першої статті 150 Земельного кодексу України (далі – Кодекс) землі природно-заповідного та іншого природоохоронного призначення, землі історико-культурного призначення належать до особливо цінних земель.

Припинення права постійного користування земельними ділянками особливо цінних земель, визначених у пункті "г" частини першої цієї статті, з підстави добровільної відмови від користування ними або шляхом їх вилучення здійснюється за погодженням з Верховною Радою України.

У разі необхідності поділу Земельної ділянки для створення Національного військового меморіального кладовища на її частині, то зазначене питання має здійснюватися відповідно до вимог частини шостої статті 79-1 Кодексу. Зазначеною нормою передбачено, що формування земельних ділянок шляхом поділу та об'єднання раніше сформованих земельних ділянок, які перебувають у власності або користуванні, без зміни їх цільового призначення здійснюються за технічною документацією із землеустрою щодо поділу та об'єднання земельних ділянок.

Відповідно до статті 56 Закону України «Про землеустрій» технічна документація із землеустрою щодо поділу та об'єднання земельних ділянок розробляється за рішенням власників земельних ділянок за згодою заставодержателів, користувачів земельних ділянок.

Поділ земельної ділянки, що перебуває у користуванні, здійснюється за згодою землекористувача. Справжність підпису на такій згоді засвідчується нотаріально.

Крім того, у разі необхідності зміни цільового призначення Земельної ділянки для створення Національного військового меморіального кладовища, така зміна має здійснюватися в порядку, визначеному статтею 20 Кодексу.



ДОКУМЕНТ ІТС ЄІПК СЕД АСКОД (ПІДПИСАНО КВАЛІФІКОВАНИМ ЕЛЕКТРОННИМ ПІДПИСОМ)

Сертифікат [58E2D9E7F900307B04000000AA9018005773A500](#)
Підписувач [Пантелеєв Петро Олександрович](#)
Дійсний з [05.07.2022 13:53:00](#) по [05.07.2024 13:53:00](#)

Київська міська державна адміністрація



003-715 від 19.10.2022

Відповідно до частини сьомої статті 20 Кодексу зміна цільового призначення земельних ділянок державної та комунальної власності природно-заповідного фонду та іншого природоохоронного призначення, історико-культурного, лісгосподарського призначення, внаслідок яких земельні ділянки виводяться із складу таких категорій здійснюється за погодженням з Кабінетом Міністрів України.

Частиною дев'ятою статті 20 Кодексу передбачено, що зміна цільового призначення особливо цінних земель та земельних лісових ділянок з метою їх використання для цілей, не пов'язаних із веденням лісового господарства, допускається виключно у разі:

- розміщення на них об'єктів загальнодержавного значення, доріг, ліній електропередачі та зв'язку, трубопроводів, осушувальних і зрошувальних каналів, геодезичних пунктів, житла, об'єктів соціально-культурного призначення, об'єктів, пов'язаних з видобуванням корисних копалин, нафтових і газових свердловин та виробничих споруд, пов'язаних з їх експлуатацією;

- розміщення об'єктів промисловості на землях, визначених пунктом "а" частини першої статті 150 цього Кодексу;

- відчуження земельних ділянок для суспільних потреб чи з мотивів суспільної необхідності, віднесення земель, визначених пунктами "а" і "б" частини першої статті 150 цього Кодексу, до земель природно-заповідного фонду та іншого природоохоронного призначення, історико-культурного призначення, лісгосподарського призначення.

Вказані виключення не містять можливості зміни цільового призначення особливо цінних земель для розміщення на них Національного військового меморіального кладовища.

Таким чином, виникає необхідність у внесенні відповідних змін до Земельного кодексу України.

Додатково інформуємо, що відповідно до статті 24 Закону України «Про регулювання містобудівної діяльності» (далі – Закон) передача (надання) земельних ділянок із земель державної або комунальної власності у власність чи користування фізичним або юридичним особам для містобудівних потреб допускається за умови, що відповідні земельні ділянки розташовані в межах території, щодо якої затверджено принаймні один із таких видів містобудівної документації на місцевому рівні:

- комплексний план, складовою частиною якого є план зонування території;

- генеральний план населеного пункту, складовою якого є план зонування території;

- план зонування території як окремих видів містобудівної документації на місцевому рівні, затверджений до набрання чинності Законом України



ДОКУМЕНТ ІТС ЄПК СЕД АСКОД (ПІДПИСАНО КВАЛІФІКОВАНИМ ЕЛЕКТРОННИМ ПІДПИСОМ)

Сертифікат [58E2D9E7F900307B04000000AA9018005773A500](#)

Підписувач [Пантелеєв Петро Олександрович](#)

Дійсний з [05.07.2022 13:53:00](#) по [05.07.2024 13:53:00](#)

Київська міська державна адміністрація



003-715 від 19.10.2022

«Про внесення змін до деяких законодавчих актів України щодо планування використання земель»;

- детальний план території.

При цьому, на територію в межах якої розташована Земельна ділянка (кадастровий номер 8000000000:82:415:0201) відсутній принаймні один із видів містобудівної документації визначених частиною третьою статті 24 Закону.

Відповідно до Генерального плану міста Києва, затвердженого рішенням Київської міської ради від 28.03.2002 № 370/1804, Земельна ділянка за функціональним призначенням належить до території зелених насаджень загального користування та частково до території громадських будівель та споруд (на розрахунковий період).

Враховуючи вищевикладене, питання відведення Земельної ділянки для створення Національного військового меморіального кладовища можливе з дотриманням вимог законодавства України.

Разом з тим, у разі надходження до Департаменту земельних ресурсів виконавчого органу Київської міської ради (Київської міської державної адміністрації) (далі – Департамент) відповідного звернення щодо відведення Земельної ділянки або її частини, Департамент забезпечить його оперативне опрацювання в установленому порядку.

Відповідно до постанови Кабінету Міністрів України від 10.10.2012 № 929, охоронний № 260066-Н Лисогірський форт Київської фортеці занесено до Державного реєстру нерухомих пам'яток України, як пам'ятку національного значення за видом містобудування.

Лисогірський форт, який зведено у 70-х роках XIX століття, є одним з унікальних витворів фортифікаційного мистецтва, що включає систему бастионів з редюїтом, які до сьогодні зберегли загальну матеріально-технічну структуру, розпланувальну композицію та історичні нашарування, свою автентичність.

Лисогірський форт з фортифікаційними спорудами входить до складу архітектурно-містобудівного комплексу Київської фортеці і перебуває на балансі (територія, споруди) Історико-архітектурного музею «Київська фортеця».

Паспорт даної пам'ятки розроблявся Науково-дослідним інститутом пам'яткоохоронних досліджень Міністерства культури України у 2012 році (далі – Паспорт) та має містити інформацію про територію цієї пам'ятки та режими її використання.

Технічна документація із землеустрою стосовно встановлення меж режимоутворюючих об'єктів культурної спадщини (про встановлення меж територій пам'яток, що є складовою облікової документації на об'єкт) для пам'яток національного значення затверджується центральним органом



ДОКУМЕНТ ІТС ЄПІК СЕД АСКОД (ПІДПИСАНО КВАЛІФІКОВАНИМ ЕЛЕКТРОННИМ ПІДПИСОМ)

Сертифікат [58E2D9E7F900307B04000000AA9018005773A500](#)

Підписувач [Пантелеєв Петро Олександрович](#)

Дійсний з [05.07.2022 13:53:00](#) по [05.07.2024 13:53:00](#)

Київська міська державна адміністрація



003-715 від 19.10.2022

виконавчої влади що регулює державну політику у сфері охорони культурної спадщини.

Окрім того, відповідно до статті 23 Закону України «Про охорону культурної спадщини» (далі – Закон) на споруди, що входять до комплексу Лисогірського форту має бути укладений охоронний договір.

Водночас на території вищезазначеної пам'ятки національного значення розташовується пам'ятка археології місцевого значення «Поселення», Лиса гора, Голосіївський р-н, над річкою Либідь (відповідно до облікової документації, розробленої у 2021 р., – «Поселення трипільської культури в урочищі Лиса гора», північний схил Лисої гори, над р. Либідь) та режимів використання її території.

Пам'ятка «Поселення трипільської культури в урочищі Лиса гора» розташована:

- в межах Центрального історичного ареалу м. Києва (наказ Міністерства культури та інформаційної політики України за № 599 від 02.08.2021) межі та режими використання території історичних ареалів міста Києва, визначені науково-проектною документацією «Збереження та охорона історико-культурної спадщини. Історико-архітектурний опорний план м. Києва»;

- зони охоронюваного природного ландшафту, відповідно до рішення виконкому Київської міської Ради народних депутатів від 16.07.1979 № 920 «Про уточнення меж історико-культурних заповідників і зон охорони пам'яток історії та культури в м. Києві» і розпорядження Київської міської державної адміністрації від 17.05.2002 № 979 «Про внесення змін і доповнень до рішення виконкому Київської міської Ради народних депутатів від 16.07.1979 № 920», додаток 1, пп. 2.1.1., 2.2.1.);

- пам'ятки містобудування національного значення «Лисогірський форт Київської фортеці», згідно з Постановою Кабінету Міністрів України від 10.10.2012 № 929;

- регіонального ландшафтного парку «Лиса гора», відповідно до рішення Київради від 17.02.94 №1914.

Відповідно до облікової документації, розробленої у 2021 році, рекомендований режим використання пам'ятки археології передбачає:

- використання пам'ятки повинно здійснюватися відповідно до режимів використання, встановлених органами охорони культурної спадщини, у спосіб, що потребує якнайменших змін і доповнень пам'ятки та забезпечує збереження її матеріальної автентичності, просторової композиції, а також елементів обладнання, упорядження, оздобу тощо (стаття 24 Закону);

- консервація, реставрація, реабілітація, музеєфікація, ремонт, пристосування пам'яток місцевого значення здійснюються за наявності письмового дозволу органу виконавчої влади Автономної Республіки Крим,



ДОКУМЕНТ ІТС ЄПК СЕД АСКОД (ПІДПИСАНО КВАЛІФІКОВАНИМ ЕЛЕКТРОННИМ ПІДПИСОМ)

Сертифікат [58E2D9E7F900307B04000000AA9018005773A500](#)
Підписувач [Пантелєєв Петро Олександрович](#)
Дійсний з [05.07.2022 13:53:00](#) по [05.07.2024 13:53:00](#)

Київська міська державна адміністрація



003-715 від 19.10.2022

обласних, Київської та Севастопольської міських державних адміністрацій відповідно до їхньої компетенції, на підставі погодженої з ними науково-проектної документації (стаття 26 Закону);

- будівельні, меліоративні, шляхові та інші роботи, що можуть призвести до руйнування, знищення чи пошкодження об'єктів культурної спадщини, проводяться тільки після повного дослідження цих об'єктів за рахунок коштів замовників зазначених робіт (стаття 37 Закону);

- з метою захисту об'єктів археології, у тому числі тих, що можуть бути виявлені, проекти землеустрою щодо відведення земельних ділянок у випадках, передбачених Земельним кодексом України, погоджуються органами охорони культурної спадщини (стаття 37 Закону)

Враховуючи наведене, план заходів з реалізації створення Національного військового меморіального кладовища в контексті пам'яткоохоронного законодавства має включати заходи, які відносяться до повноважень Міністерства культури та інформаційної політики України, а саме:

- 1-розробку меж території пам'ятки та режимів її використання;
- 2-укладення охоронного договору на комплекс споруд Лисогірського форту;
- 3-внесення відповідних доповнень до облікової документації на пам'ятку національного значення.

Заступник голови Київської
міської державної адміністрації

Петро ПАНТЕЛЕЄВ

Олександр Возний
Дмитро Бровко 366-64-14



ДОКУМЕНТ ІТС ЄІПК СЕД АСКОД (ПІДПИСАНО КВАЛІФІКОВАНИМ
ЕЛЕКТРОННИМ ПІДПИСОМ)

Сертифікат [58E2D9E7F900307B0400000AA9018005773A500](#)
Підписувач [Пантелєєв Петро Олександрович](#)
Дійсний з [05.07.2022 13:53:00](#) по [05.07.2024 13:53:00](#)

Київська міська державна адміністрація



003-715 від 19.10.2022



№ 165/01-12-369 «29» вересня 2022 р.

На Ваш № _____

Заступнику Міністра Міністерства
культури та інформаційної
політики України

Чуєвій К.Є.

Вельмишановна Катерино Євгенівно!

На Ваш лист № 06/18/2200-22 від 20.09.2022 р. надасмо наступну інформацію:

Інститут археології НАН України відповідно до статті 12 Закону України «Про охорону археологічної спадщини» є державною науковою установою у сфері дослідження археологічної спадщини, що відповідно до законодавства, зокрема: організує і здійснює наукові та науково-рятувальні дослідження археологічних об'єктів; здійснює наукову археологічну експертизу програм та проектів містобудівних, архітектурних і ландшафтних перетворень, меліоративних, шляхових, земляних робіт, виконання яких може негативно позначитися на стані об'єктів археологічної спадщини, їх територій та зон охорони; здійснює наукову експертизу результатів дослідження археологічної спадщини.

Таким чином проведення археологічних досліджень, в тому числі й можливих досліджень на території пам'ятки містобудування національного значення «Лисогірський форт Київської фортеці» по вул. Саперно-Слобідській, 78 (постанова Кабінету Міністрів України від 10.2012 року № 929) та пам'ятки археології місцевого значення «Поселення та могильник» (рішення Виконавчого комітету Київської міськради народних депутатів від 17 листопада 1987 року № 1112) на Лисій горі в Голосіївському районі м. Києва) входить до меж повноважень Інституту археології НАН України відповідно до діючого пам'ятко-охоронного законодавства.

Згідно з ст. 37 Закону України про охорону культурної спадщини будівельні, меліоративні, шляхові та інші роботи, що можуть призвести до руйнування, знищення чи пошкодження об'єктів культурної спадщини, проводяться тільки після повного дослідження цих об'єктів за рахунок коштів замовників зазначених робіт. Інститут археології НАН України в

рамках Договорів з Замовниками таких робіт здійснює археологічні дослідження певних ділянок, в тому числі в межах наукового супроводу будівельних робіт. Інститут археології НАН України має великий досвід проведення досліджень в ході реалізації масштабних державних будівельних та реставраційних робіт – Михайлівський золотоверхий собор (1996-1997), Успенський собор Києво-Печерської Лаври (1999), Десятинна церква у м. Києві (2005-2010), Мистецький Арсенал (2005-2011). В межах м. Києва таку роботу здійснює відділ археології Києва Інституту археології НАН України (керівник В.Г. Івакін).

Одночасно, хочемо зазначити, що на сьогоднішній день відсутні умови для проведення археологічних досліджень на території «пам'ятки містобудування національного значення «Лисогірський форт Київської фортеці» по вул. Саперно-Слобідській, 78 (постанова Кабінету Міністрів України від 10 2012 року № 929) та пам'ятки археології місцевого значення «Поселення та могильник» (рішення Виконавчого комітету Київської міськради народних депутатів від 17 листопада 1987 року № 1112) на Лисій горі в Голосіївському районі м. Києва), оскільки не визначено безпосередню площу будівельних робіт та їх замовника, та відсутній затверджений проект будівництва. Одночасно хочемо зазначити, що проведення досліджень по всій площі пам'ятки буди вимагати як значних фінансових ресурсів, так і великого часу (не менше 4-х років). Досвід проведення подібних робіт свідчить, що більш доцільним є їх прив'язка безпосередньо до циклу здійснення будівельних робіт відповідно до проекту. Одночасно, враховуючи можливі обсяги та суспільну значимість проекту будівництва комплексу «Національного військового меморіального кладовища» на нашу думку доцільним є проведення археологічної розвідки на території «пам'ятки містобудування національного значення «Лисогірський форт Київської фортеці» по вул. Саперно-Слобідській, 78 (постанова Кабінету Міністрів України від 10 2012 року № 929) та пам'ятки археології місцевого значення «Поселення та могильник» (рішення Виконавчого комітету Київської міськради народних депутатів від 17 листопада 1987 року № 1112) на Лисій горі в Голосіївському районі м. Києва), що дозволить виявити межі розповсюдження, потужності культурного шару (Кошторис проведення археологічної розвідки додається) та визначити межі де необхідне проведення археологічних досліджень.

Директор Інституту археології,
член-кореспондент НАН України



В.П. Чабай

Кошторис

на проведення археологічної розвідки території урочища «Лиса гора» Голосіївського району м. Києва (кадастровий номер 8000000000;82:415:0201) для будівництва комплексу «Національного військового меморіального кладовища»

Археологічні роботи проводяться на площі 141 га. Загальна площа шурфів 564 кв. м. при середній глибині до 1,4 метри.

Кошторис складено відповідно до "Тимчасового збірника цін на науково-проектні роботи на нерухомих пам'ятках історії та культури УРСР" (ТЗЦНПР-91) та Настанови з визначення вартості проектних, науково-проектних, вишукувальних робіт та експертизи проектною документації на будівництво.

Найменування робіт	Обґрунтув. вартості	Вимірник	Кількість	Ціна	Вартість (грн.)
Археологічне дослідження на ділянці. Площа 564 кв. м., глибина до 1,4 м. Квадрати - $564:4 = 141$	Розділ 6. Табл.38.1 а	1 квадрат по 4 кв. м. (при гліб. до 1,4 м)	141	332	46 812,00
Коефіцієнт за виконання досліджень з особливою обережністю і старанністю	Р.6, Таб.38, примітка 2, К-1.3				—
Коефіцієнт за виконання робіт на об'єктах до XV ст.	Р. 6, п. 6.4 К-1.5				—
Проведення ареол. досліджень в середовищі міста	Р. 6, заг. Ч.6, К- 1.1				—
Зменшення вартості за дослідження шару з пізніми перекопами, завалами при роботі механізмами або вручну Замовником	Табл. 38, примітка 3 К-0,7x0.58				19 005,67
Індекс кошторисної вартості 39,14 згідно Настанові з визначення вартості проектних, науково-проектних, вишукувальних робіт та експертизи проектною документації на будівництво, Додаток 7, таб. 3					743 882,00
Коефіцієнт 1,25 згідно Настанові з визначення вартості проектних, науково-проектних, вишукувальних робіт та експертизи проектною документації на будівництво, Додаток 7, таб. 1					929 852,50
ПДВ20%					185 970,50
Всього					1 115 823,00

Всього за кошторисом: 1 115 823 (один мільйон сто п'ятнадцять тисяч вісімсот двадцять три) грн. 00 коп., в тому числі 20% ПДВ – 185 970 (сто вісімдесят п'ять тисяч дев'ятест сімдесят) грн. 50 коп.

Представник виконавця





МІНІСТЕРСТВО КУЛЬТУРИ
ТА ІНФОРМАЦІЙНОЇ ПОЛІТИКИ УКРАЇНИ
(МКІП)

вул. Івана Франка, 19, м. Київ, 01601, тел./факс: (044) 234-70-48, тел. (044) 235-23-78
E-mail: info@mkip.gov.ua, web-site: <http://mkip.gov.ua/> код згідно з ЄДРПОУ43220275

Кабінет Міністрів України

На виконання доручення Віце-прем'єр-міністра – Міністра з питань реінтеграції тимчасово окупованих територій України Верещук І.А. від 28.10.2022 № 23375/12/1-22 (вхідний реєстраційний МКІП від 31.10.2022 № 1154/03-22) щодо листів Міністерства у справах ветеранів України від 26.10.22 № 7399/1.2/5.4-22 та від 28.10.22 № 7473/1.2/5.4-22 стосовно плану графіку заходів щодо створення Національного військового меморіального кладовища, діючи в межах повноважень, визначених Положенням про Міністерство культури та інформаційної політики України, затвердженого постановою Кабінету Міністрів України від 16 жовтня 2019 року № 885, повідомляє наступне.

На виконання доручення МКІП Українським державним інститутом культурної спадщини розроблено проєкт науково-проєктної документації з визначення меж та режимів використання території пам'ятки містобудування національного значення «Лисогірський форт Київської фортеці» (постанова Кабінету Міністрів України від 10 жовтня 2012 року № 929), який на сьогодні опрацьовується відповідними структурними підрозділами МКІП.

МКІП, розглянувши лист Київської міської військової адміністрації від 19.10.2022 № 003-715, підтримує позицію щодо необхідності дотримання норм Законів України «Про музеї та музейну справу», Земельного кодексу України, «Про землеустрій» та «Про регулювання містобудівної діяльності»



СЕД АСКОД Міністерство культури та інформаційної політики України
№ 03/18/586-22 від 08.11.2022
Сертифікат 58E2D9E7F900307B0400000043FC32000822A500
Підписувач Чуєва Катерина Євгенівна
Дата підписання: 08.11.2022
Дійсний з 28.06.2022 0:00:00 по 27.06.2024 23:59:59

при реалізації проєкту створення Національного військово-меморіального кладовища.

Беручи до уваги лист Міністерства фінансів України від 14.10.2022 № 09010-04-5/23699 та враховуючи, що вказана пам'ятка не перебуває на балансі підприємств, установ та організацій, які належать до сфери управління МКІП, наголошуємо, що відповідно до статті 37 Закону України «Про охорону культурної спадщини» будівельні, меліоративні, шляхові та інші роботи, що можуть призвести до руйнування, знищення чи пошкодження об'єктів культурної спадщини, проводяться тільки після повного дослідження цих об'єктів за рахунок коштів замовників зазначених робіт.

Враховуючи вищевикладене, на сьогодні відсутня необхідність внесення змін до план-графіку заходів щодо створення Національного військового меморіального кладовища. При цьому МКІП, діючи в межах повноважень, висловлює готовність розглянути питання погодження охоронного договору на пам'ятку містобудування національного значення «Лисогірський форт Київської фортеці» (постанова Кабінету Міністрів України від 10 жовтня 2012 року № 929) після його надходження у встановленому законодавством порядку.

Заступник Міністра

Катерина ЧУЄВА

Михайло Копил (044) 2724647

СЕД АСКОД Міністерство культури та інформаційної політики України
№ 03/18/586-22 від 08.11.2022
Сертифікат 58E2D9E7F900307B0400000043FC32000822A500
Підписувач Чуєва Катерина Євгенівна
Дата підписання: 08.11.2022
Дійсний з 28.06.2022 0:00:00 по 27.06.2024 23:59:59





МІНІСТЕРСТВО ФІНАНСІВ УКРАЇНИ (Мінфін)

вул. М. Грушевського 12/2 м. Київ 01008 тел. (044) 206-59-47, факс 425-90-26
e-mail: infomf@minfin.gov.ua, код ЄДРПОУ 00013480

від _____ 20__ р. № _____ На № _____ від _____ 20__ р.

**Міністерство у справах ветеранів
України**

Про надання інформації

Міністерство фінансів України на виконання доручень Прем'єр-міністра України Д. Шмигала від 05.09.2022 № 23375/2/1-22, 05.10.2022 № 23375/9/1-22 та відповідно до листа Мінветеранів від 06.10.2022 № 6928/1.2/5.4-22 надає інформацію про стан виконання плану-графіка заходів, за якими Мінфін визначено головним виконавцем, щодо створення Національного військового меморіального кладовища (далі – план заходів).

До пункту 2 плану заходів щодо передбачення коштів у Державному бюджеті України на 2022 рік на фінансування заходів зі створення та утримання державної установи «Національне військове меморіальне кладовище»

Постановою Кабінету Міністрів України від 04.10.2022 № 1115 «Про утворення державної установи «Національне військове меморіальне кладовище» у сфері управління Мінветеранів утворено державну установу «Національне військове меморіальне кладовище» та доручено Мінветеранів у двомісячний строк вжити в установленому порядку заходів, необхідних для забезпечення її діяльності.

Так, Мінветеранів як головний розпорядник коштів державного бюджету має розпочати проведення відповідної роботи та прийняти організаційно-розпорядчі документи для забезпечення діяльності державної установи «Національне військове меморіальне кладовище», а саме затвердити структуру, кошторис, штатну чисельність тощо, та надалі забезпечити виділення за рахунок економії за бюджетною програмою за КПКВК 1501090 «Функціонування Українського ветеранського фонду, героїзація образу ветерана війни та вшанування пам'яті загиблих (померлих) захисників України» коштів на утримання такої установи.

До пункту 8 плану заходів щодо розробки науково-проектної документації у сфері охорони культурної спадщини та проведення археологічних досліджень



ДОКУМЕНТ СЕД Мінфін АСКОД

Сертифікат 58E2D9E7F900307B0400000D72D2C00761F9800

Підписувач Ермоличев Роман Володимирович

Дійсний з 04.08.2021 0:00:00 по 03.08.2023 23:59:59

Міністерство фінансів України



09010-04-5/23699 від 14.10.2022

У Державному бюджеті України на 2022 рік Міністерству культури та інформаційної політики України передбачено за бюджетною програмою 3801280 «Фонд розвитку закладів загальнодержавного значення, в тому числі їх будівництво» за спеціальним фондом видатки в обсязі 50,4 млн гривень.

Напрями використання бюджетних коштів за цією бюджетною програмою визначено Порядком використання коштів, передбачених у державному бюджеті Міністерству культури та інформаційної політики для розвитку закладів загальнодержавного значення, в тому числі їх будівництво, затвердженим постановою Кабінету Міністрів України від 07.02.2022 № 91.

Зокрема, бюджетні кошти спрямовуються на реалізацію проектів робіт з реставрації, консервації, ремонту пам'яток культурної спадщини, зокрема замків, інших фортифікаційних, оборонних, палацово-паркових комплексів, реконструкції, капітального ремонту, будівництва, благоустрою об'єктів культурного призначення й інших об'єктів державної форми власності, які буде реалізовано в межах програми «Велике будівництво», розроблення відповідної проектної документації та придбання основних засобів підприємствами, установами і організаціями, що належать до сфери управління МКІП.

Статтею 22 Бюджетного кодексу України (далі – Кодекс) встановлено, що головний розпорядник бюджетних коштів розробляє план своєї діяльності, здійснює управління бюджетними коштами у межах встановлених йому бюджетних повноважень та оцінку ефективності бюджетних програм, забезпечуючи ефективно, результативно і цільове використання бюджетних коштів, організацію та координацію роботи розпорядників бюджетних коштів нижчого рівня та одержувачів бюджетних коштів у бюджетному процесі.

Розподіл зазначених коштів належить до повноважень головного розпорядника бюджетних коштів.

Отже, питання розробки науково-проектної документації у сфері охорони культурної спадщини має вирішувати в установленому порядку МКІП як головний розпорядник бюджетних коштів у межах зазначених коштів та за рахунок інших джерел, не заборонених чинним законодавством України.

Щодо питання проведення археологічних досліджень на об'єктах культурної спадщини повідомляємо.

Згідно зі статтею 87 Кодексу до видатків, що здійснюються з Державного бюджету України, належать, зокрема, видатки на наукову і науково-технічну діяльність. Видатки для проведення наукової і науково-технічної діяльності Інститутом археології Національної академії наук України (далі – Інститут) передбачаються у складі видатків Національної академії наук України.

У Державному бюджеті України на 2022 рік Національній академії наук України за бюджетною програмою 6541030 «Наукова і науково-технічна діяльність наукових установ Національної академії наук України» враховано видатки в обсязі 5 473,9 млн грн, із них: за загальним фондом – 4 328,9 млн грн, за спеціальним фондом – 1 145,0 млн гривень. Окрім того, для підтримки пріоритетних напрямів наукових досліджень і науково-технічних

(експериментальних) розробок у 2022 році Національній академії наук України передбачено видатки за загальним фондом 6541230 «Підтримка розвитку пріоритетних напрямів наукових досліджень» в обсязі 419,5 млн гривень.

Відповідно до статті 22 Кодексу головний розпорядник бюджетних коштів розробляє план своєї діяльності, здійснює управління бюджетними коштами у межах встановлених йому бюджетних повноважень та оцінку ефективності бюджетних програм, забезпечуючи ефективно, результативно і цільове використання бюджетних коштів, організацію та координацію роботи розпорядників бюджетних коштів нижчого рівня та одержувачів бюджетних коштів у бюджетному процесі.

Отже, розподіл коштів між науково-дослідними установами та за напрямками використання належить до компетенції Національної академії наук України як головного розпорядника бюджетних коштів.

З огляду на це, питання проведення археологічних досліджень Інститутом має бути вирішено за рахунок і в межах видатків, передбачених Національній академії наук України у Державному бюджеті України на 2022 рік.

До пункту 13 плану заходів про передбачення щороку під час підготовки проекту закону України про Державний бюджет України на відповідний рік коштів на фінансування заходів щодо будівництва та утримання Національного військового меморіального кладовища, а також на утримання державної установи «Національне військове меморіальне кладовище»

У проекті Закону України «Про Державний бюджет України на 2023 рік» (реєстр. № 8000 від 14.09.2022) видатки на забезпечення фінансування заходів з будівництва Національного військового меморіального кладовища враховано в повному обсязі відповідно до потреби, визначеної Мінветеранів у бюджетному запиті на 2023 рік, у сумі 65,4 млн грн у складі видатків за бюджетною програмою 1501030 «Здійснення заходів з підтримки ветеранів, розвитку ветеранського руху, героїзації та вшанування пам'яті захисників України, взаємодія з громадськими об'єднаннями ветеранів, створення та утримання Національного військового меморіального кладовища», загальний обсяг якої визначено у сумі 82,8 млн гривень.

Заступник Міністра

Роман ЄРМОЛИЧЕВ



МІНІСТЕРСТВО ОБОРОНИ УКРАЇНИ

Повітрофлотський пр-т, 6, м.Київ, 03168 Тел.: (044)230-73-30 Факс: (044)226-20-15
E-mail: admou@post.mil.gov.ua, сайт mil.gov.ua, код згідно з ЄДРПОУ 00034022

Міністерство у справах
ветеранів України

На № 6928/1.2/5.4-22 від 06.10.2022

У Міністерстві оборони України опрацьовано доручення Прем'єр-міністра України від 05.09.2022 № 23375/2/1-22 та від 05.10.2022 № 23375/9/1-22 щодо інформування про стан виконання план-графіку та вирішення проблемних питань реалізації заходів зі створення Національного військового меморіального кладовища (далі – План).

За результатами опрацювання повідомляємо про таке.

Пункти 2 та 13 Плану передбачають виділення коштів на фінансування заходів щодо створення Національного військового меморіального кладовища та подальшого утримання державної установи “Національне військове меморіальне кладовище” в Державному бюджеті України, починаючи з 2022 року, що, у свою чергу, не стосується бюджету Міноборони.

З огляду на зазначене вище, інформація щодо виконання пунктів 2 та 13 Плану та пропозиції щодо уточнення плану-графіку не надаються.

З повагою

Заступник Міністра оборони України

Ганна МАЛЯР

Оксана Скляр 2711228



ДОКУМЕНТ СЕДО
Сертифікат 5B77CE19СВВ35С64040000005939000016980000
Підписувач Маляр Ганна Василівна
Дійсний з 01.09.2021 15:29:39 по 01.09.2023 15:29:39

Міністерство оборони України



220/10176 від 19.10.2022 17:47



МІНІСТЕРСТВО У СПРАВАХ ВЕТЕРАНІВ УКРАЇНИ (Мінветеранів)

провулок Музейний, 12, м. Київ, 01001, тел. 0(44)281-08-50, тел./факс 0(44)281-08-57
E-mail: control@mva.gov.ua; Web: http:// www.mva.gov.ua Код ЄДРПОУ 42657144

№ _____ На № _____ від _____

Кабінет Міністрів України

Міністерство у справах ветеранів України на виконання доручення Прем'єр-міністра України від 05.09.2022 № 23375/2/1-22 надає інформацію про стан виконання плану-графіку заходів щодо створення Національного військового меморіального кладовища, що додається.

Додатки: на 28 арк. в 1 прим.

Перший заступник Міністра

Олександр ПОРХУН

Світлана Строкач 093 089 60 44



ДОКУМЕНТ СЕД АСКОД

Сертифікат 26B2648ADD3032E104000000BC973000509BAC00

Підписувач Порхун Олександр Володимирович

Дійсний з 23.11.2022 10:15:55 по 23.11.2024 10:15:55

Міністерство у справах ветеранів України



№ 8291/1.2/5.4-22 від 25.11.2022

ПЛАН-ГРАФІК
заходів щодо створення Національного військового меморіального кладовища

Пор. номер	Зміст заходу	Індикатор виконання	Органи, відповідальні за виконання	Строк виконання	Стан виконання
1	Забезпечити внесення Кабінетові Міністрів проекту рішення Уряду про утворення державної установи “Національне військове меморіальне кладовище” у сфері управління Мінветеранів.	Забезпечено внесення Кабінетові Міністрів проекту рішення Уряду	Мінветеранів – скл. Мінрегіон Мінфін МКІП Мінекономіки Мін’юст Мінцифра	до 31.10.2022 р.	Виконано. Мінветеранів розроблено та на засіданні Уряду прийнято постанову Кабінету Міністрів України від 04.10.2022 № 1115 “Про утворення державної установи “Національне військове меморіальне кладовище””. Наказом Мінветеранів від 14.10.2022 № 181 утворено державну установу “Національне військове меморіальне кладовище” у сфері Мінветеранів. Наказом Мінветеранів від 04.11.2022 №195 затверджено Положення про державну установу “Національне військове меморіальне кладовище” та призначено виконуючим обов’язки директора державної установи “Національне військове меморіальне кладовище” (наказ Мінветеранів від 14.11.2022 року № 650-к.)

Пор. номер	Зміст заходу	Індикатор виконання	Органи, відповідальні за виконання	Строк виконання	Стан виконання
					<p>Наразі здійснюються заходи з державної реєстрації державної установи “Національне військове меморіальне кладовище”</p>
2	<p>Передбачити кошти в Державному бюджеті України на фінансування заходів щодо створення та утримання державної установи “Національне військове меморіальне кладовище” на 2022 рік.</p>	<p>Передбачено кошти на утримання державної установи на 2022 рік Внесено проект змін до ДБ</p>	<p>Мінфін – скл. Мінветеранів Мінрегіон Міноборони МКІП Мінекономіки Мін’юст Мінцифри</p>	до 15.11.2022 р.	<p>Виконано Для формування державної установи “Національне військове меморіальне кладовище” у 2022 році чисельністю працівників у 20 осіб із запланованої загальної чисельності 177 працівників планується спрямувати 1 441,3 тис. грн за рахунок економії коштів за бюджетною програмою 1501090 “Функціонування Українського ветеранського фонду, героїзація образу ветерана війни та вшанування пам’яті загиблих (померлих) захисників України”.</p> <p>Детальна інформація щодо виконання наведена в листі Мінфін від 14.10.2022 № 09010-04-5/23699, що додається.</p>

Мінветеранів розроблено та на

Пор. номер	Зміст заходу	Індикатор виконання	Органи, відповідальні за виконання	Строк виконання	Стан виконання
3	Забезпечити відведення земельної ділянки на території урочища "Лиса Гора" Голосіївського району міста Києва (кадастровий номер: 8000000000:82:415:0201) у постійне користування державній установі "Національне військове меморіальне кладовище" за погодженням Верховної Ради України відповідно до частини другої статті 150 Земельного кодексу України	Забезпечено відведення земельної ділянки	КМДА – скл. Мінветеранів МКШ Мінрегіон Міндовкілля	до 31.12.2022 р.	<p>засіданні Уряду прийнято постанову Кабінету Міністрів України від 11.11.2022 №1262 "Про внесення змін до Порядку використання коштів, передбачених у державному бюджеті для героїзації образу ветерана війни та вшанування пам'яті загиблих (померлих) захисників України" в частині забезпечення діяльності державної установи "Національне військове меморіальне кладовище"</p> <p>Виконується. Відповідно до інформації КМДА Київська міська рада прийняла рішення від 27.10.2022 № 5526/5567 "Про розроблення проекту детального плану території для розташування Національного військового меморіального кладовища на території урочища Лиса Гора Голосіївського району міста Києва".</p> <p>Наразі Департамент містобудування та архітектури виконавчого органу Київської міської ради (Київської</p>

Пор. номер	Зміст заходу	Індикатор виконання	Органи, відповідальні за виконання	Строк виконання	Стан виконання
					<p>міської державної адміністрації) готує документи для подальшого оголошення закупівлі послуг з розроблення проекту детального плану території. Додаткова інформація щодо виконання заходу наведена в листах КМДА від 19.10.2022 № 003-715, що додається.</p> <p>Мінветеранів здійснює заходи щодо утворення та функціонування державної установи “Національне військове меморіальне кладовище”, а саме: наказом Мінветеранів від 14.10.2022 № 181 утворено державну установу “Національне військове меморіальне кладовище” у сфері управління Мінветеранів, а також наказом Мінветеранів від 04.11.2022 №195 затверджено Положення про державну установу “Національне військове меморіальне кладовище” та призначено виконуючим обов’язки директора державної установи “Національне військове меморіальне кладовище”</p>

Пор. номер	Зміст заходу	Індикатор виконання	Органи, відповідальні за виконання	Строк виконання	Стан виконання
4	Розробити та затвердити режим використання пам'ятки національного значення "Лисогірській Форт Київської фортеці" та її території	Режим використання пам'ятки національного значення та її території	МКІП КМДА	до 31.10.2022 р.	<p>(наказ Мінветеранів від 14.11.2022). Наразі здійснюються заходи з державної реєстрації державної установи "Національне військове меморіальне кладовище"</p> <p>Виконується. Українським державним інститутом культурної спадщини (УДІКС) на виконання доручення МКІП розроблено проект науково-проектної документації з визначення меж та режимів використання території пам'ятки містобудування національного значення «Лисогірський форт Київської фортеці» (постанова Кабінету Міністрів України від 10 жовтня 2012 року № 929), який на сьогодні опрацьовується відповідними структурними підрозділами МКІП та буде розглянутий на черговому засіданні профільного консультативно-дорадчого органу Міністерства —</p>

Пор. номер	Зміст заходу	Індикатор виконання	Органи, відповідальні за виконання	Строк виконання	Стан виконання
					<p>Науково методичної ради з питань охорони культурної спадщини.</p> <p>Також, інформація щодо виконання заходу наведена в листі КМДА від 16.11.2022 № 05/35/3790, що додається.</p>
5	Розробити та затвердити режим використання пам'ятки місцевого значення «Поселення» та її території	Режим використання пам'ятки місцевого значення та її території	КМДА МКІП	до 31.10.2022 р.	<p>Виконується.</p> <p>Детальна інформація щодо виконання наведена в листі КМДА від 19.10.2022 № 003-715, що додається.</p>
6	Забезпечити проведення археологічних досліджень земельної ділянки на території урочища "Лиса Гора" Голосіївського району міста Києва	Проведено археологічні дослідження земельної ділянки	НАН України	до 31.11.2022 р.	<p>Не виконано</p> <p>Згідно листа Інституту археології НАН України необхідно передбачити в Державному бюджеті України на поточний рік фінансування археологічних робіт на вказаній території відповідно до кошторису, надісланому Інститутом археології НАН України.</p> <p>Разом з тим, листом МКІП від 08.11.2022 № 03/18/586-22, що додається поінформовано, що приймаючи до уваги лист Міністерства фінансів України від 14.10.2022 № 09010-04-</p>

Пор. номер	Зміст заходу	Індикатор виконання	Органи, відповідальні за виконання	Строк виконання	Стан виконання
7	Забезпечити розробку та затвердження меж і режимів використання зони охорони пам'ятки національного значення "Лисогірській Форт Київської фортеці"	Забезпечено розробку та затвердження меж і режимів використання зони охорони	МКП КМДА	до 31.10.2022 р.	5/23699 (додається) та враховуючи, що вказана пам'ятка не перебуває на балансі підприємств, установ які належать до сфери управління МКП, відповідно до статті 37 Закону України «Про охорону культурної спадщини» будівельні, меліоративні, шляхові та інші роботи, що можуть призвести до руйнування, знищення чи пошкодження об'єктів культурної спадщини, проводяться тільки після повного дослідження цих об'єктів за рахунок коштів замовників зазначених робіт. Виконується. Українським державним інститутом культурної спадщини (УДІКС) на виконання доручення МКП розроблено проект науково-проектної документації з визначення меж та режимів використання території пам'ятки містобудування національного значення «Лисогірський форт Київської

Пор. номер	Зміст заходу	Індикатор виконання	Органи, відповідальні за виконання	Строк виконання	Стан виконання
8	Забезпечити фінансування заходів щодо розробки науково-проектної документації у сфері охорони культурної спадщини та проведення археологічних досліджень	Забезпечено фінансування заходів	Мінфін – скл. МКІП НАН України	до 31.10.2022 р.	<p>фортеці» (постанова Кабінету Міністрів України від 10 жовтня 2012 року № 929), який на сьогодні опрацьовується відповідними структурними підрозділами МКІП та буде розглянутий на черговому засіданні профільного консультативно-дорадчого органу Міністерства – Науково методичної ради з питань охорони культурної спадщини.</p> <p>Також, додаткова детальна інформація щодо виконання наведена в листі КМДА від 19.10.2022 № 003-715, що додається.</p> <p>Виконується. Детальна інформація щодо виконання наведена в листі Мінфін від 14.10.2022 № 09010-04-5/23699, що додається.</p> <p>Згідно листа Інституту археології НАН України від 29.09.2022 № 125/01-12-369 необхідно передбачити в Державному бюджеті України на поточний рік фінансування</p>

Пор. номер	Зміст заходу	Індикатор виконання	Органи, відповідальні за виконання	Строк виконання	Стан виконання
------------	--------------	---------------------	------------------------------------	-----------------	----------------

археологічних робіт на вказаній території відповідно до кошторису, надісланому Інститутом археології НАН України.

Разом з тим, Листом МКПІ від 08.11.2022 № 03/18/586-22, що додається поінформовано, що приймаючи до уваги лист Міністерства фінансів України від 14.10.2022 № 09010-04-5/23699 (додається) та враховуючи, що вказана пам'ятка не перебуває на балансі підприємств, установ які належать до сфери управління МКПІ, відповідно до статті 37 Закону України «Про охорону культурної спадщини» будівельні, меліоративні, шляхові та інші роботи, що можуть призвести до руйнування, знищення чи пошкодження об'єктів культурної спадщини, проводяться тільки після повного дослідження цих об'єктів за рахунок коштів замовників зазначених робіт.

Пор. номер	Зміст заходу	Індикатор виконання	Органи, відповідальні за виконання	Строк виконання	Стан виконання
	на будівництво Національного військового меморіального кладовища	проектну документацію	військове меморіальне кладовище” Мінветеранів Заінтересовані ЦОВВ КМДА		Мінветеранів здійснює заходи щодо утворення та функціонування державної установи “Національне військове меморіальне кладовище”, а саме: наказом Мінветеранів від 14.10.2022 № 181 утворено державну установу “Національне військове меморіальне кладовище” у сфері управління Мінветеранів, а також Наказом Мінветеранів від 04.11.2022 №195 затверджено Положення про державну установу “Національне військове меморіальне кладовище” та призначено виконуючим обов’язки директора державної установи “Національне військове меморіальне кладовище” (наказ Мінветеранів від 14.11.2022 Після передачі Державній установі “Національне військове меморіальне кладовище” вказаної земельної ділянки будуть здійснені відповідні кроки на виконання цього заходу.

Пор. номер	Зміст заходу	Індикатор виконання	Органи, відповідальні за виконання	Строк виконання	Стан виконання
10	Будівництво 1-ї черги Національного військового меморіального кладовища	Почато будівництво 1-ї черги НВМК	ДУ “Національне військове меморіальне кладовище” Мінветеранів Заінтересовані ЦОВВ КМДА	до 15.05.2023 р.	Виконується. Мінветеранів здійснює заходи щодо утворення державної установи “Національне військове меморіальне кладовище”, а саме: наказом Мінветеранів від 14.10.2022 № 181 утворено державну установу “Національне військове меморіальне кладовище” у сфері управління Мінветеранів, а також Наказом Мінветеранів від 04.11.2022 №195 затверджено Положення про державну установу “Національне військове меморіальне кладовище” та призначено виконуючим обов’язки директора державної установи “Національне військове меморіальне кладовище” (наказ Мінветеранів від 14.11.2022 Після забезпечення функціонування вказаної ДУ та передачі їй вказаної земельної ділянки будуть здійснені відповідні кроки на виконання цього заходу.

Пор. номер	Зміст заходу	Індикатор виконання	Органи, відповідальні за виконання	Строк виконання	Стан виконання
11	Введення в експлуатацію 1-ї черги Національного військового меморіального кладовища	Введено в експлуатацію 1-ї черги НВМК	ДУ “Національне військове меморіальне кладовище” Мінветеранів Заінтересовані ЦОВВ КМДА	До 31.12.2023 р.	Виконується. Мінветеранів здійснює заходи щодо утворення державної установи “Національне військове меморіальне кладовище”, а саме: наказом Мінветеранів від 14.10.2022 № 181 утворено державну установу “Національне військове меморіальне кладовище” у сфері управління Мінветеранів, а також Наказом Мінветеранів від 04.11.2022 №195 затверджено Положення про державну установу “Національне військове меморіальне кладовище” та призначено виконуючим обов’язки директора державної установи “Національне військове меморіальне кладовище” (наказ Мінветеранів від 14.11.2022 Після забезпечення функціонування вказаної ДУ та передачі їй вказаної земельної ділянки будуть здійснені відповідні кроки на виконання цього заходу.

Пор. номер	Зміст заходу	Індикатор виконання	Органи, відповідальні за виконання	Строк виконання	Стан виконання
12	Забезпечити методологічний та концептуальний супровід меморіальної складової та елементів музеєфікації Національного військового меморіального кладовища	Забезпечено методологічний та концептуальний супровід	УІНП МКІП Мінветеранів	протягом періоду реалізації проекту	Виконується. Мінветеранів спільно з Українським інститутом національної пам'яті здійснюють заходи щодо визначення меморіальної складової та елементів музеєфікації Національного військового меморіального кладовища, для подальшого забезпечення методологічного та концептуального супроводу.
13	Щороку під час підготовки проекту закону України про Державний бюджет України на відповідний рік передбачати кошти на фінансування заходів щодо будівництва та утримання Національного військового меморіального кладовища, а також на утримання державної установи "Національне військове меморіальне кладовище"	передбачати під час підготовки проектів законів про Державний бюджет України на відповідний рік видатки на фінансування заходів щодо будівництва та утримання Національного військового меморіального кладовища, а також на утримання державної установи "Національне	Мінфін – скл. Мінветеранів Мінрегіон Міноборони МКІП Мінекономіки Мін'юст	у строки, передбачені для підготовки відповідних проектів законів про державний бюджет	Виконується. Видатки на 2023 рік, відповідно до Бюджетного запиту на 2023-2025 роки, враховано у проекті Закону України "Про Державний бюджет України на 2023 рік" (реєстр. № 8000 від 14.09.2022) за бюджетною програмою 1501030 "Здійснення заходів з підтримки ветеранів, розвитку ветеранського руху, героїзації та вшанування пам'яті захисників України, взаємодії з громадськими об'єднаннями ветеранів, створення та утримання Національного

Пор. номер	Зміст заходу	Індикатор виконання	Органи, відповідальні за виконання	Строк виконання	Стан виконання
------------	--------------	---------------------	------------------------------------	-----------------	----------------

військове
меморіальне
кладовище”

військового меморіального
кладовища” в обсязі
65 433,8 тис. гривень.



УКРАЇНА

КИЇВСЬКА МІСЬКА ВІЙСЬКОВА АДМІНІСТРАЦІЯ

вул. Хрещатик, 36, м. Київ, 01044, тел. (044) 202 71 45, 202 74 43, e-mail: kmda@kma.gov.ua

Офіційний портал Києва <https://kyivcity.gov.ua>

E-mail для електронних звернень громадян: zvernen@kma.gov.ua Код ЄДРПОУ 00022527

№ _____

Міністерство у справах ветеранів
України

Київська міська військова адміністрація за результатами опрацювання доручення Прем'єр-міністра України Д. Шмигала від 05.10.2022 № 23375/9/1-22 надає інформацію стосовно опрацювання проблемних питань реалізації заходів із створення Національного військового меморіального кладовища.

Земельна ділянка, на якій пропонується створення Національного військового меморіального кладовища площею 118,7449 га на вул. Саперно-Слобідській, 78 у Голосіївському районі м. Києва (кадастровий номер 8000000000:82:415:0201) (далі – Земельна ділянка) на підставі рішення Київської міської ради від 29.11.2001 № 136/1570, надана Історико-архітектурній пам'ятці-музею «Київська фортеця» в постійне користування для експлуатації та обслуговування пам'яток фортифікації (державний акт на право постійного користування землею від 08.02.2002 № 79-4-00043).

Історико-архітектурна пам'ятка-музей «Київська фортеця» (код ЄДРПОУ 02224229) є комунальною організацією, засновник якої - Київська міська державна адміністрація).

За даними Державного реєстру речових прав на нерухоме майно Земельна ділянка перебуває в комунальній власності, власник – територіальна громада міста Києва в особі Київської міської ради.

Зазначена Земельна ділянка належить до земель історико-культурного призначення, на ній розміщено майно Національного історико-архітектурного музею «Київська фортеця». Відповідно статті 29 Закону України «Про музеї та музейну справу» від 29.06.1995 № 249/95-ВР (із змінами), вилучення державою у музеїв їх фондів та іншого закріпленого за



ДОКУМЕНТ ІТС ЄІПК СЕД АСКОД (ПІДПИСАНО КВАЛІФІКОВАНИМ
ЕЛЕКТРОННИМ ПІДПИСОМ)

Сертифікат 58E2D9E7F900307B0400000AA9018005773A500

Підписувач Пантелєсв Петро Олександрович

Дійсний з 05.07.2022 13:53:00 по 05.07.2024 13:53:00

Київська міська державна адміністрація



003-715 від 19.10.2022

ними майна може здійснюватися лише у випадках, передбачених законами України.

У разі прийняття відповідних законодавчих актів, Департамент культури виконавчого органу Київської міської ради (Київської міської державної адміністрації) спільно з Національним історико-архітектурним музеєм «Київська фортеця» забезпечить їх виконання.

Крім того, згідно з відомостями Міського земельного кадастру відповідно до рішення Київської міської ради від 08.07.2021 № 1583/1624 «Про затвердження показників розвитку зеленої зони м. Києва до 2022 року та концепції формування зелених насаджень в центральній частині міста», зазначена земельна ділянка відноситься до озелених територій загального користування м. Києва, що відповідають типологічним ознакам та планувальним вимогам (парк відпочинку «1500-річчя м. Києва «Лиса гора», таблиця 2), та до об'єкту природно-заповідного фонду України (регіональний ландшафтний парк Урочище «Лиса гора», таблиця 19).

Відповідно до пункту "г" частини першої статті 150 Земельного кодексу України (далі – Кодекс) землі природно-заповідного та іншого природоохоронного призначення, землі історико-культурного призначення належать до особливо цінних земель.

Припинення права постійного користування земельними ділянками особливо цінних земель, визначених у пункті "г" частини першої цієї статті, з підстави добровільної відмови від користування ними або шляхом їх вилучення здійснюється за погодженням з Верховною Радою України.

У разі необхідності поділу Земельної ділянки для створення Національного військового меморіального кладовища на її частині, то зазначене питання має здійснюватися відповідно до вимог частини шостої статті 79-1 Кодексу. Зазначеною нормою передбачено, що формування земельних ділянок шляхом поділу та об'єднання раніше сформованих земельних ділянок, які перебувають у власності або користуванні, без зміни їх цільового призначення здійснюються за технічною документацією із землеустрою щодо поділу та об'єднання земельних ділянок.

Відповідно до статті 56 Закону України «Про землеустрій» технічна документація із землеустрою щодо поділу та об'єднання земельних ділянок розробляється за рішенням власників земельних ділянок за згодою заставодержателів, користувачів земельних ділянок.

Поділ земельної ділянки, що перебуває у користуванні, здійснюється за згодою землекористувача. Справжність підпису на такій згоді засвідчується нотаріально.

Крім того, у разі необхідності зміни цільового призначення Земельної ділянки для створення Національного військового меморіального кладовища, така зміна має здійснюватися в порядку, визначеному статтею 20 Кодексу.



ДОКУМЕНТ ІТС ЄПК СЕД АСКОД (ПІДПИСАНО КВАЛІФІКОВАНИМ ЕЛЕКТРОННИМ ПІДПИСОМ)

Сертифікат [58E2D9E7F900307B04000000AA9018005773A500](#)

Підписувач [Пантелєєв Петро Олександрович](#)

Дійсний з [05.07.2022 13:53:00](#) по [05.07.2024 13:53:00](#)

Київська міська державна адміністрація



003-715 від 19.10.2022

Відповідно до частини сьомої статті 20 Кодексу зміна цільового призначення земельних ділянок державної та комунальної власності природно-заповідного фонду та іншого природоохоронного призначення, історико-культурного, лісогосподарського призначення, внаслідок яких земельні ділянки виводяться із складу таких категорій здійснюється за погодженням з Кабінетом Міністрів України.

Частиною дев'ятою статті 20 Кодексу передбачено, що зміна цільового призначення особливо цінних земель та земельних лісових ділянок з метою їх використання для цілей, не пов'язаних із веденням лісового господарства, допускається виключно у разі:

- розміщення на них об'єктів загальнодержавного значення, доріг, ліній електропередачі та зв'язку, трубопроводів, осушувальних і зрошувальних каналів, геодезичних пунктів, житла, об'єктів соціально-культурного призначення, об'єктів, пов'язаних з видобуванням корисних копалин, нафтових і газових свердловин та виробничих споруд, пов'язаних з їх експлуатацією;

- розміщення об'єктів промисловості на землях, визначених пунктом "а" частини першої статті 150 цього Кодексу;

- відчуження земельних ділянок для суспільних потреб чи з мотивів суспільної необхідності, віднесення земель, визначених пунктами "а" і "б" частини першої статті 150 цього Кодексу, до земель природно-заповідного фонду та іншого природоохоронного призначення, історико-культурного призначення, лісогосподарського призначення.

Вказані виключення не містять можливості зміни цільового призначення особливо цінних земель для розміщення на них Національного військового меморіального кладовища.

Таким чином, виникає необхідність у внесенні відповідних змін до Земельного кодексу України.

Додатково інформуємо, що відповідно до статті 24 Закону України «Про регулювання містобудівної діяльності» (далі – Закон) передача (надання) земельних ділянок із земель державної або комунальної власності у власність чи користування фізичним або юридичним особам для містобудівних потреб допускається за умови, що відповідні земельні ділянки розташовані в межах території, щодо якої затверджено принаймні один із таких видів містобудівної документації на місцевому рівні:

- комплексний план, складовою частиною якого є план зонування території;

- генеральний план населеного пункту, складовою якого є план зонування території;

- план зонування території як окремий вид містобудівної документації на місцевому рівні, затверджений до набрання чинності Законом України



ДОКУМЕНТ ІТС ЄІПК СЕД АСКОД (ПІДПИСАНО КВАЛІФІКОВАНИМ ЕЛЕКТРОННИМ ПІДПИСОМ)

Сертифікат [58E2D9E7F900307B0400000AA9018005773A500](#)
Підписувач [Пантелеєв Петро Олександрович](#)
Дійсний з [05.07.2022 13:53:00](#) по [05.07.2024 13:53:00](#)

Київська міська державна адміністрація



003-715 від 19.10.2022

«Про внесення змін до деяких законодавчих актів України щодо планування використання земель»;

- детальний план території.

При цьому, на територію в межах якої розташована Земельна ділянка (кадастровий номер 8000000000:82:415:0201) відсутній принаймні один із видів містобудівної документації визначених частиною третьою статті 24 Закону.

Відповідно до Генерального плану міста Києва, затвердженого рішенням Київської міської ради від 28.03.2002 № 370/1804, Земельна ділянка за функціональним призначенням належить до території зелених насаджень загального користування та частково до території громадських будівель та споруд (на розрахунковий період).

Враховуючи вищевикладене, питання відведення Земельної ділянки для створення Національного військового меморіального кладовища можливе з дотриманням вимог законодавства України.

Разом з тим, у разі надходження до Департаменту земельних ресурсів виконавчого органу Київської міської ради (Київської міської державної адміністрації) (далі – Департамент) відповідного звернення щодо відведення Земельної ділянки або її частини, Департамент забезпечить його оперативне опрацювання в установленому порядку.

Відповідно до постанови Кабінету Міністрів України від 10.10.2012 № 929, охоронний № 260066-Н Лисогірський форт Київської фортеці занесено до Державного реєстру нерухомих пам'яток України, як пам'ятку національного значення за видом містобудування.

Лисогірський форт, який зведено у 70-х роках ХІХ століття, є одним з унікальних витворів фортифікаційного мистецтва, що включає систему бастионів з редюїтом, які до сьогодні зберегли загальну матеріально-технічну структуру, розпланувальну композицію та історичні нашарування, свою автентичність.

Лисогірський форт з фортифікаційними спорудами входить до складу архітектурно-містобудівного комплексу Київської фортеці і перебуває на балансі (територія, споруди) Історико-архітектурного музею «Київська фортеця».

Паспорт даної пам'ятки розроблявся Науково-дослідним інститутом пам'яток охоронних досліджень Міністерства культури України у 2012 році (далі – Паспорт) та має містити інформацію про територію цієї пам'ятки та режими її використання.

Технічна документація із землеустрою стосовно встановлення меж режимоутворюючих об'єктів культурної спадщини (про встановлення меж територій пам'яток, що є складовою облікової документації на об'єкт) для пам'яток національного значення затверджується центральним органом



ДОКУМЕНТ ІТС ЄПСК СЕД АСКОД (ПІДПИСАНО КВАЛІФІКОВАНИМ ЕЛЕКТРОННИМ ПІДПИСОМ)

Сертифікат 58E2D9E7F900307B04000000AA9018005773A500
Підписувач Пантелєєв Петро Олександрович
Дійсний з 05.07.2022 13:53:00 по 05.07.2024 13:53:00

Київська міська державна адміністрація



003-715 від 19.10.2022

виконавчої влади що регулює державну політику у сфері охорони культурної спадщини.

Окрім того, відповідно до статті 23 Закону України «Про охорону культурної спадщини» (далі – Закон) на споруди, що входять до комплексу Лисогірського форту має бути укладений охоронний договір.

Водночас на території вищезазначеної пам'ятки національного значення розташовується пам'ятка археології місцевого значення «Поселення», Лиса гора, Голосіївський р-н, над річкою Либідь (відповідно до облікової документації, розробленої у 2021 р., – «Поселення трипільської культури в урочищі Лиса гора», північний схил Лисої гори, над р. Либідь) та режимів використання її території.

Пам'ятка «Поселення трипільської культури в урочищі Лиса гора» розташована:

- в межах Центрального історичного ареалу м. Києва (наказ Міністерства культури та інформаційної політики України за № 599 від 02.08.2021) межі та режими використання території історичних ареалів міста Києва, визначені науково-проектною документацією «Збереження та охорона історико-культурної спадщини. Історико-архітектурний опорний план м. Києва»;

- зони охоронюваного природного ландшафту, відповідно до рішення виконкому Київської міської Ради народних депутатів від 16.07.1979 № 920 «Про уточнення меж історико-культурних заповідників і зон охорони пам'яток історії та культури в м. Києві» і розпорядження Київської міської державної адміністрації від 17.05.2002 № 979 «Про внесення змін і доповнень до рішення виконкому Київської міської Ради народних депутатів від 16.07.1979 № 920», додаток 1, пп. 2.1.1., 2.2.1.);

- пам'ятки містобудування національного значення «Лисогірський форт Київської фортеці», згідно з Постановою Кабінету Міністрів України від 10.10.2012 № 929;

- регіонального ландшафтного парку «Лиса гора», відповідно до рішення Київради від 17.02.94 №1914.

Відповідно до облікової документації, розробленої у 2021 році, рекомендований режим використання пам'ятки археології передбачає:

- використання пам'ятки повинно здійснюватися відповідно до режимів використання, встановлених органами охорони культурної спадщини, у спосіб, що потребує якнайменших змін і доповнень пам'ятки та забезпечує збереження її матеріальної автентичності, просторової композиції, а також елементів обладнання, упорядження, оздоби тощо (стаття 24 Закону);

- консервація, реставрація, реабілітація, музеєфікація, ремонт, пристосування пам'яток місцевого значення здійснюються за наявності письмового дозволу органу виконавчої влади Автономної Республіки Крим,



ДОКУМЕНТ ІТС ЄІПК СЕД АСКОД (ПІДПИСАНО КВАЛІФІКОВАНИМ ЕЛЕКТРОННИМ ПІДПИСОМ)

Сертифікат [58E2D9E7F900307B04000000AA9018005773A500](#)

Підписувач [Пантелеєв Петро Олександрович](#)

Дійсний з [05.07.2022 13:53:00](#) по [05.07.2024 13:53:00](#)

Київська міська державна адміністрація



003-715 від 19.10.2022

обласних, Київської та Севастопольської міських державних адміністрацій відповідно до їхньої компетенції, на підставі погодженої з ними науково-проектної документації (стаття 26 Закону);

- будівельні, меліоративні, шляхові та інші роботи, що можуть призвести до руйнування, знищення чи пошкодження об'єктів культурної спадщини, проводяться тільки після повного дослідження цих об'єктів за рахунок коштів замовників зазначених робіт (стаття 37 Закону);

- з метою захисту об'єктів археології, у тому числі тих, що можуть бути виявлені, проекти землеустрою щодо відведення земельних ділянок у випадках, передбачених Земельним кодексом України, погоджуються органами охорони культурної спадщини (стаття 37 Закону)

Враховуючи наведене, план заходів з реалізації створення Національного військового меморіального кладовища в контексті пам'яткоохоронного законодавства має включати заходи, які відносяться до повноважень Міністерства культури та інформаційної політики України, а саме:

- 1-розробку меж території пам'ятки та режимів її використання;
- 2-укладення охоронного договору на комплекс споруд Лисогірського форту;
- 3-внесення відповідних доповнень до облікової документації на пам'ятку національного значення.

Заступник голови Київської
міської державної адміністрації

Петро ПАНТЕЛЕСВ

Олександр Возний
Дмитро Бровко 366-64-14



ДОКУМЕНТ ІТС ЄПКС СЕД АСКОД (ПІДПИСАНО КВАЛІФІКОВАНИМ
ЕЛЕКТРОННИМ ПІДПИСОМ)

Сертифікат 58E2D9E7F900307B04000000AA9018005773A500
Підписувач Пантелесв Петро Олександрович
Дійсний з 05.07.2022 13:53:00 по 05.07.2024 13:53:00

Київська міська державна адміністрація



003-715 від 19.10.2022



МІНІСТЕРСТВО ФІНАНСІВ УКРАЇНИ (Мінфін)

вул. М. Грушевського 12/2 м. Київ 01008 тел. (044) 206-59-47, факс 425-90-26
e-mail: infomf@minfin.gov.ua, код ЄДРПОУ 00013480

від _____ 20__ р. № _____ На № _____ від _____ 20__ р.

Міністерство у справах ветеранів України

Про надання інформації

Міністерство фінансів України на виконання доручень Прем'єр-міністра України Д. Шмигала від 05.09.2022 № 23375/2/1-22, 05.10.2022 № 23375/9/1-22 та відповідно до листа Мінветеранів від 06.10.2022 № 6928/1.2/5.4-22 надає інформацію про стан виконання плану-графіка заходів, за якими Мінфін визначено головним виконавцем, щодо створення Національного військового меморіального кладовища (далі – план заходів).

До пункту 2 плану заходів щодо передбачення коштів у Державному бюджеті України на 2022 рік на фінансування заходів зі створення та утримання державної установи «Національне військове меморіальне кладовище»

Постановою Кабінету Міністрів України від 04.10.2022 № 1115 «Про утворення державної установи «Національне військове меморіальне кладовище» у сфері управління Мінветеранів утворено державну установу «Національне військове меморіальне кладовище» та доручено Мінветеранів у двомісячний строк вжити в установленому порядку заходів, необхідних для забезпечення її діяльності.

Так, Мінветеранів як головний розпорядник коштів державного бюджету має розпочати проведення відповідної роботи та прийняти організаційно-розпорядчі документи для забезпечення діяльності державної установи «Національне військове меморіальне кладовище», а саме затвердити структуру, кошторис, штатну чисельність тощо, та надалі забезпечити виділення за рахунок економії за бюджетною програмою за КПКВК 1501090 «Функціонування Українського ветеранського фонду, героїзація образу ветерана війни та вшанування пам'яті загиблих (померлих) захисників України» коштів на утримання такої установи.

До пункту 8 плану заходів щодо розробки науково-проектної документації у сфері охорони культурної спадщини та проведення археологічних досліджень



ДОКУМЕНТ СЕД Мінфін АСКОД

Сертифікат 58E2D9E7F900307B0400000D72D2C00761F9800

Підписувач Ермоличев Роман Володимирович

Дійсний з 04.08.2021 0:00:00 по 03.08.2023 23:59:59

Міністерство фінансів України



09010-04-5/23699 від 14.10.2022

У Державному бюджеті України на 2022 рік Міністерству культури та інформаційної політики України передбачено за бюджетною програмою 3801280 «Фонд розвитку закладів загальнодержавного значення, в тому числі їх будівництво» за спеціальним фондом видатки в обсязі 50,4 млн гривень.

Напрями використання бюджетних коштів за цією бюджетною програмою визначено Порядком використання коштів, передбачених у державному бюджеті Міністерству культури та інформаційної політики для розвитку закладів загальнодержавного значення, в тому числі їх будівництво, затвердженим постановою Кабінету Міністрів України від 07.02.2022 № 91.

Зокрема, бюджетні кошти спрямовуються на реалізацію проектів робіт з реставрації, консервації, ремонту пам'яток культурної спадщини, зокрема замків, інших фортифікаційних, оборонних, палацово-паркових комплексів, реконструкції, капітального ремонту, будівництва, благоустрою об'єктів культурного призначення й інших об'єктів державної форми власності, які буде реалізовано в межах програми «Велике будівництво», розроблення відповідної проектної документації та придбання основних засобів підприємствами, установами і організаціями, що належать до сфери управління МКІП.

Статтею 22 Бюджетного кодексу України (далі – Кодекс) встановлено, що головний розпорядник бюджетних коштів розробляє план своєї діяльності, здійснює управління бюджетними коштами у межах встановлених йому бюджетних повноважень та оцінку ефективності бюджетних програм, забезпечуючи ефективно, результативно і цільове використання бюджетних коштів, організацію та координацію роботи розпорядників бюджетних коштів нижчого рівня та одержувачів бюджетних коштів у бюджетному процесі.

Розподіл зазначених коштів належить до повноважень головного розпорядника бюджетних коштів.

Отже, питання розробки науково-проектної документації у сфері охорони культурної спадщини має вирішувати в установленому порядку МКІП як головний розпорядник бюджетних коштів у межах зазначених коштів та за рахунок інших джерел, не заборонених чинним законодавством України.

Щодо питання проведення археологічних досліджень на об'єктах культурної спадщини повідомляємо.

Згідно зі статтею 87 Кодексу до видатків, що здійснюються з Державного бюджету України, належать, зокрема, видатки на наукову і науково-технічну діяльність. Видатки для проведення наукової і науково-технічної діяльності Інститутом археології Національної академії наук України (далі – Інститут) передбачаються у складі видатків Національної академії наук України.

У Державному бюджеті України на 2022 рік Національній академії наук України за бюджетною програмою 6541030 «Наукова і науково-технічна діяльність наукових установ Національної академії наук України» враховано видатки в обсязі 5 473,9 млн грн, із них: за загальним фондом – 4 328,9 млн грн, за спеціальним фондом – 1 145,0 млн гривень. Окрім того, для підтримки пріоритетних напрямів наукових досліджень і науково-технічних

(експериментальних) розробок у 2022 році Національній академії наук України передбачено видатки за загальним фондом 6541230 «Підтримка розвитку пріоритетних напрямів наукових досліджень» в обсязі 419,5 млн гривень.

Відповідно до статті 22 Кодексу головний розпорядник бюджетних коштів розробляє план своєї діяльності, здійснює управління бюджетними коштами у межах встановлених йому бюджетних повноважень та оцінку ефективності бюджетних програм, забезпечуючи ефективно, результативно і цільове використання бюджетних коштів, організацію та координацію роботи розпорядників бюджетних коштів нижчого рівня та одержувачів бюджетних коштів у бюджетному процесі.

Отже, розподіл коштів між науково-дослідними установами та за напрямками використання належить до компетенції Національної академії наук України як головного розпорядника бюджетних коштів.

З огляду на це, питання проведення археологічних досліджень Інститутом має бути вирішено за рахунок і в межах видатків, передбачених Національній академії наук України у Державному бюджеті України на 2022 рік.

До пункту 13 плану заходів про передбачення щороку під час підготовки проекту закону України про Державний бюджет України на відповідний рік коштів на фінансування заходів щодо будівництва та утримання Національного військового меморіального кладовища, а також на утримання державної установи «Національне військове меморіальне кладовище»

У проекті Закону України «Про Державний бюджет України на 2023 рік» (реєстр. № 8000 від 14.09.2022) видатки на забезпечення фінансування заходів з будівництва Національного військового меморіального кладовища враховано в повному обсязі відповідно до потреби, визначеної Мінветеранів у бюджетному запиті на 2023 рік, у сумі 65,4 млн грн у складі видатків за бюджетною програмою 1501030 «Здійснення заходів з підтримки ветеранів, розвитку ветеранського руху, героїзації та вшанування пам'яті захисників України, взаємодія з громадськими об'єднаннями ветеранів, створення та утримання Національного військового меморіального кладовища», загальний обсяг якої визначено у сумі 82,8 млн гривень.

Заступник Міністра

Роман ЄРМОЛИЧЕВ

№ 125/01-12-369-29, Вересня 2022 р.

На Ваш № _____

Заступнику Міністра Міністерства
культури та інформаційної
політики України

Чуввій К.С.

Вельмишановна Катерино Євгенівно!

На Ваш лист № 06/18/2200-22 від 20.09.2022 р. надаємо наступну інформацію:

Інститут археології НАН України відповідно до статті 12 Закону України «Про охорону археологічної спадщини» є державною науковою установою у сфері дослідження археологічної спадщини, що відповідно до законодавства, зокрема: організує і здійснює наукові та науково-рятувальні дослідження археологічних об'єктів; здійснює наукову археологічну експертизу програм та проектів містобудівних, архітектурних і ландшафтних перетворень, меліоративних, шляхових, земляних робіт, виконання яких може негативно позначитися на стані об'єктів археологічної спадщини, їх територій та зон охорони; здійснює наукову експертизу результатів дослідження археологічної спадщини.

Таким чином проведення археологічних досліджень, в тому числі й можливих досліджень на території пам'ятки містобудування національного значення «Лисогірський форт Київської фортеці» по вул. Саперно-Слобідській, 78 (постанова Кабінету Міністрів України від 10.2012 року № 929) та пам'ятки археології місцевого значення «Поселення та могильник» (рішення Виконавчого комітету Київської міськради народних депутатів від 17 листопада 1987 року № 1112) на Лисій горі в Голосіївському районі м. Києва) входить до меж повноважень Інституту археології НАН України відповідно до діючого пам'ятко-охоронного законодавства.

Згідно з ст. 37 Закону України про охорону культурної спадщини будівельні, меліоративні, шляхові та інші роботи, що можуть призвести до руйнування, знищення чи пошкодження об'єктів культурної спадщини, проводяться тільки після повного дослідження цих об'єктів за рахунок коштів замовників зазначених робіт. Інститут археології НАН України в

рамках Договорів з Замовниками таких робіт здійснює археологічні дослідження певних ділянок, в тому числі в межах наукового супроводу будівельних робіт. Інститут археології НАН України має великий досвід проведення досліджень в ході реалізації масштабних державних будівельних та реставраційних робіт – Михайлівський золотоверхий собор (1996-1997), Успенський собор Києво-Печерської Лаври (1999), Десятинна церква у м. Києві (2005-2010), Мистецький Арсенал (2005-2011). В межах м. Києва таку роботу здійснює відділ археології Києва Інституту археології НАН України (керівник В.Г. Івакін).

Одночасно, хочемо зазначити, що на сьогоднішній день відсутні умови для проведення археологічних досліджень на території «пам'ятки містобудування національного значення «Лисогірський форт Київської фортеці» по вул. Саперно-Слобідській, 78 (постанова Кабінету Міністрів України від 10 2012 року No 929) та пам'ятки археології місцевого значення «Поселення та могильник» (рішення Виконавчого комітету Київської міськради народних депутатів від 17 листопада 1987 року No 1112) на Лисій горі в Голосіївському районі м. Києва), оскільки не визначено безпосередню площу будівельних робіт та їх замовника, та відсутній затверджений проект будівництва. Одночасно хочемо зазначити, що проведення досліджень по всій площі пам'ятки буди вимагати як значних фінансових ресурсів, так і великого часу (не менше 4-х років). Досвід проведення подібних робіт свідчить, що більш доцільним є їх прив'язка безпосередньо до циклу здійснення будівельних робіт відповідно до проекту. Одночасно, враховуючи можливі обсяги та суспільну значимість проекту будівництва комплексу «Національного військового меморіального кладовища» на нашу думку доцільним є проведення археологічної розвідки на території «пам'ятки містобудування національного значення «Лисогірський форт Київської фортеці» по вул. Саперно-Слобідській, 78 (постанова Кабінету Міністрів України від 10 2012 року No 929) та пам'ятки археології місцевого значення «Поселення та могильник» (рішення Виконавчого комітету Київської міськради народних депутатів від 17 листопада 1987 року No 1112) на Лисій горі в Голосіївському районі м. Києва), що дозволить виявити межі розповсюдження, потужності культурного шару (Кошторис проведення археологічної розвідки додається) та визначити межі де необхідне проведення археологічних досліджень.

Директор Інституту археології,
член-кореспондент НАН України



В.П. Чабай

Кошторис

на проведення археологічної розвідки території урочища «Лиса гора» Голосіївського району м. Києва (кадастровий номер 8000000000:82:415:0201) для будівництва комплексу «Національного військового меморіального кладовища»

Археологічні роботи проводяться на площі 141 га. Загальна площа шурфів 564 кв. м. при середній глибині до 1,4 метри.

Кошторис складено відповідно до "Тимчасового збірника цін на науково-проектні роботи на нерухомих пам'ятках історії та культури УРСР" (ТЗЦНПР-91) та Настанови з визначення вартості проектних, науково-проектних, вишукувальних робіт та експертизи проектною документації на будівництво.

Найменування робіт	Обґрунтув. вартості	Вимірник	Кількість	Ціна	Вартість (грн.)
Археологічне дослідження на ділянці. Площа 564 кв. м., глибина до 1,4 м. Квадрати - $564:4 = 141$	Розділ 6, Табл.38.1 а	1 квадрат по 4 кв. м. (при глб. до 1,4 м)	141	332	46 812,00
Коефіцієнт за виконання досліджень з особливою обережністю і старанністю	Р.6, Таб.38, примітка 2, К-1,3				—
Коефіцієнт за виконання робіт на об'єктах до XV ст.	Р. 6, п. 6.4 К-1,5				—
Проведення ареол. досліджень в середовищі міста	Р. 6, заг. Ч.6, К-1,1				—
Зменшення вартості за дослідження шару з пізніми перекопами, завалами при роботі механізмами або вручну Замовником	Табл. 38, примітка 3 К-0,7x0,58				19 005,67
Індекс кошторисної вартості 39,14 згідно Настанови з визначення вартості проектних, науково-проектних, вишукувальних робіт та експертизи проектною документації на будівництво, Додаток 7, таб. 3					743 882,00
Коефіцієнт 1,25 згідно Настанови з визначення вартості проектних, науково-проектних, вишукувальних робіт та експертизи проектною документації на будівництво, Додаток 7, таб. 1					929 852,50
ПДВ20%					185 970,50
Всього					1 115 823,00

Всього за кошторисом: 1 115 823 (одни мільйон сто п'ятнадцять тисяч вісімсот двадцять три) грн. 00 коп., в тому жтелі 20% ПДВ - 185 970 (сто вісімдесят п'ять тисяч дев'ятеот сімдесят) грн. 50 коп.

Представник виконавця _____





**МІНІСТЕРСТВО КУЛЬТУРИ
ТА ІНФОРМАЦІЙНОЇ ПОЛІТИКИ УКРАЇНИ
(МКІП)**

вул. Івана Франка, 19, м. Київ, 01601, тел./факс: (044) 234-70-48, тел. (044) 235-23-78
E-mail: info@mkip.gov.ua, web-site: <http://mkip.gov.ua/> код згідно з ЄДРПОУ43220275

Кабінет Міністрів України

На виконання доручення Віце-прем'єр-міністра – Міністра з питань реінтеграції тимчасово окупованих територій України Верещук І.А. від 28.10.2022 № 23375/12/1-22 (вхідний реєстраційний МКІП від 31.10.2022 № 1154/03-22) щодо листів Міністерства у справах ветеранів України від 26.10.22 № 7399/1.2/5.4-22 та від 28.10.22 № 7473/1.2/5.4-22 стосовно плану графіку заходів щодо створення Національного військового меморіального кладовища, діючи в межах повноважень, визначених Положенням про Міністерство культури та інформаційної політики України, затвердженого постановою Кабінету Міністрів України від 16 жовтня 2019 року № 885, повідомляє наступне.

На виконання доручення МКІП Українським державним інститутом культурної спадщини розроблено проект науково-проектної документації з визначення меж та режимів використання території пам'ятки містобудування національного значення «Лисогірський форт Київської фортеці» (постанова Кабінету Міністрів України від 10 жовтня 2012 року № 929), який на сьогодні опрацьовується відповідними структурними підрозділами МКІП.

МКІП, розглянувши лист Київської міської військової адміністрації від 19.10.2022 № 003-715, підтримує позицію щодо необхідності дотримання норм Законів України «Про музеї та музейну справу», Земельного кодексу України, «Про землеустрій» та «Про регулювання містобудівної діяльності»



СЕД АСКОД Міністерство культури та інформаційної політики України
№ 03/18/586-22 від 08.11.2022
Сертифікат [58E2D9E7F900307B0400000043FC32000822A500](#)
Підписувач [Чуєва Катерина Євгенівна](#)
Дата підписання: [08.11.2022](#)
Дійсний з [28.06.2022 0:00:00](#) по [27.06.2024 23:59:59](#)

при реалізації проєкту створення Національного військово-меморіального кладовища.

Беручи до уваги лист Міністерства фінансів України від 14.10.2022 № 09010-04-5/23699 та враховуючи, що вказана пам'ятка не перебуває на балансі підприємств, установ та організацій, які належать до сфери управління МКІП, наголошуємо, що відповідно до статті 37 Закону України «Про охорону культурної спадщини» будівельні, меліоративні, шляхові та інші роботи, що можуть призвести до руйнування, знищення чи пошкодження об'єктів культурної спадщини, проводяться тільки після повного дослідження цих об'єктів за рахунок коштів замовників зазначених робіт.

Враховуючи вищевикладене, на сьогодні відсутня необхідність внесення змін до план-графіку заходів щодо створення Національного військового меморіального кладовища. При цьому МКІП, діючи в межах повноважень, висловлює готовність розглянути питання погодження охоронного договору на пам'ятку містобудування національного значення «Лисогірський форт Київської фортеці» (постанова Кабінету Міністрів України від 10 жовтня 2012 року № 929) після його надходження у встановленому законодавством порядку.

Заступник Міністра

Катерина ЧУЄВА

Михайло Копил (044) 2724647

СЕД АСКОД Міністерство культури та інформаційної політики України
№ 03/18/586-22 від 08.11.2022
Сертифікат 58E2D9E7F900307B0400000043FC32000822A500
Підписувач Чуєва Катерина Євгенівна
Дата підписання: 08.11.2022
Дійсний з 28.06.2022 0:00:00 по 27.06.2024 23:59:59





УКРАЇНА

ВИКОНАВЧИЙ ОРГАН КИЇВСЬКОЇ МІСЬКОЇ РАДИ
(КИЇВСЬКА МІСЬКА ДЕРЖАВНА АДМІНІСТРАЦІЯ)

ДЕПАРТАМЕНТ ОХОРОНИ КУЛЬТУРНОЇ СПАДЩИНИ

вул. Спаська, 12, м. Київ, 04070, тел. (044) 425 30 25 E-mail: doks.kmda@ukr.net Код ЄДРПОУ 42475311

Управління екології та природних
ресурсів виконавчого органу Київської
міської ради (Київської міської
державної адміністрації)

За дорученням заступника голови Київської міської державної адміністрації П.Пантелеєва від 29.11.2022 № 29382 Департамент охорони культурної спадщини виконавчого органу Київської міської ради (Київської міської державної адміністрації) розглянув питання створення Національного військового меморіального кладовища на Лисій горі за адресою: вул. Саперно-Слобідська, 78 у Голосіївському районі міста Києва і, в межах повноважень, інформує.

Відповідно до постанови Кабінету Міністрів України від 10.10.2012 № 929, охоронний № 260066-Н Лисогірський форт Київської фортеці занесено до Державного реєстру нерухомих пам'яток України, як пам'ятку національного значення за видом містобудування.

Лисогірський форт, який зведено у 70-х роках XIX століття, є одним з унікальних витворів фортифікаційного мистецтва, що включає систему бастионів з редюїтом, які до сьогодні зберегли загальну матеріально-технічну структуру, розпланувальну композицію та історичні нашарування, свою автентичність.

Лисогірський форт з фортифікаційними спорудами входить до складу архітектурно-містобудівного комплексу Київської фортеці і перебуває на балансі (територія, споруди) Історико-архітектурного музею «Київська фортеця», який підпорядковується Департаменту культури виконавчого органу Київської міської ради (Київської міської державної адміністрації).

Паспорт даної пам'ятки розроблявся Науково-дослідним інститутом пам'яткоохоронних досліджень Міністерства культури України у 2012 році (далі – Паспорт) та має містити інформацію про територію цієї пам'ятки та режими її використання.

Відповідно до статті 5 Закону України «Про охорону культурної спадщини» затвердження науково-проектної (науково-дослідної) документації з визначення режиму використання пам'ятки національного значення, меж і режимів використання її території та зон охорони, історико-культурного заповідника державного значення, історико-культурної заповідної території, їхніх зон охорони, охоронюваних археологічних територій, історичних ареалів населених місць, погодження програм та проектів містобудівних, архітектурних та ландшафтних перетворень, меліоративних, шляхових, земляних робіт на

пам'ятках національного значення, їх територіях, в історико-культурних заповідниках, на історико-культурних заповідних територіях, у зонах охорони, на охоронюваних археологічних територіях, в історичних ареалах населених місць, а також програм і проектів, реалізація яких може позначитися на об'єктах культурної спадщини належить до повноважень центрального органу виконавчої влади у сфері охорони культурної спадщини – Міністерства культури та інформаційної політики України.

Водночас на території вищезазначеної пам'ятки національного значення розташовується пам'ятка археології місцевого значення «Поселення», Лиса гора, Голосіївський р-н, над річкою Либідь (відповідно до облікової документації, розробленої у 2021 р., – «Поселення трипільської культури в урочищі Лиса гора», північний схил Лисої гори, над р. Либідь) та режимів використання її території.

Пам'ятка «Поселення трипільської культури в урочищі Лиса гора» розташована:

- в межах Центрального історичного ареалу м. Києва (наказ Міністерства культури та інформаційної політики України за № 599 від 02.08.2021) межі та режими використання території історичних ареалів міста Києва, визначені науково-проектною документацією «Збереження та охорона історико-культурної спадщини. Історико-архітектурний опорний план м. Києва»:

- зони охоронюваного природного ландшафту, відповідно до рішення виконкому Київської міської Ради народних депутатів від 16.07.1979 № 920 «Про уточнення меж історико-культурних заповідників і зон охорони пам'яток історії та культури в м. Києві» і розпорядження Київської міської державної адміністрації від 17.05.2002 № 979 «Про внесення змін і доповнень до рішення виконкому Київської міської Ради народних депутатів від 16.07.1979 № 920», додаток 1, пп. 2.1.1., 2.2.1.);

- пам'ятки містобудування національного значення «Лисогірський форт Київської фортеці», згідно з Постановою Кабінету Міністрів України від 10.10.2012 № 929;

- Регіонального ландшафтного парку «Лиса гора», відповідно до рішення Київради від 17.02.94 №14.

Відповідно до облікової документації, розробленої у 2021 році, рекомендований режим використання пам'ятки археології передбачає:

- використання пам'ятки повинно здійснюватися відповідно до режимів використання, встановлених органами охорони культурної спадщини, у спосіб, що потребує якнайменших змін і доповнень пам'ятки та забезпечує збереження її матеріальної автентичності, просторової композиції, а також елементів обладнання, упорядження, оздоби тощо (стаття 24 Закону України «Про охорону культурної спадщини» (далі - Закон);

- консервація, реставрація, реабілітація, музеєфікація, ремонт, пристосування пам'яток місцевого значення здійснюються за наявності письмового дозволу органу виконавчої влади Автономної Республіки Крим, обласних, Київської та Севастопольської міських державних адміністрацій відповідно до їхньої компетенції, на підставі погодженої з ними науково-проектної документації (стаття 26 Закону);

- будівельні, меліоративні, шляхові та інші роботи, що можуть призвести до руйнування, знищення чи пошкодження об'єктів культурної спадщини,

проводяться тільки після повного дослідження цих об'єктів за рахунок коштів замовників зазначених робіт (стаття 37 Закону);

- з метою захисту об'єктів археології, у тому числі тих, що можуть бути виявлені, проекти землеустрою щодо відведення земельних ділянок у випадках, передбачених Земельним кодексом України, погоджуються органами охорони культурної спадщини (стаття 37 Закону).

На земельній ділянці по просп. Акадміка Глушкова, 1 у Голосіївському районі м. Києва (кадастровий № 8000000000:79:392:0010) розміщено комплекс Національного виставкового центру «Експоцентр України» (Виставка досягнень народного господарства), до складу якого входять дев'ятнадцять пам'яток культурної спадщини, який відповідно до наказу Міністерства культури і туризму України від 27.11.2008 № 1285/0/16-08 занесено до Державного реєстру нерухомих пам'яток України за видом архітектура та містобудування місцевого значення, охоронний № 523-Кв.

Наказом Департаменту охорони культурної спадщини виконавчого органу Київської міської ради (Київської міської державної адміністрації) (далі – Департамент) від 18.12.2019 № 90 затверджені межі і режими використання зон охорони пам'ятки архітектури та містобудування місцевого значення «Комплекс Національного виставкового центру «Експоцентр України» (Виставка досягнень народного господарства), які визначені науково-проектною документацією «Межі і режими використання зон охорони пам'ятки архітектури та містобудування місцевого значення «Комплекс Національного виставкового центру «Експоцентр України» (Виставка досягнень народного господарства)».

За постановою Кабінету Міністрів України від 10.11.2021 № 1180 категорію пам'яток місцевого значення: «Комплекс Національного виставкового центру «Експоцентр України»; «Вхід головний»; «Павільйон головний» по просп. Глушкова, 1 змінено на національне значення з присвоєнням відповідних охоронних номерів.

Директор

Олександр НИКОРЯК



Інформація про електронні підписи (ЕП)

№ документа 066-2028

Дата реєстрації 02.12.2022

Документ зареєстровано у картотеці:

Вихідна

Вид документа:

Лист

Стислий зміст:

До листа Київського міського голови від 24.11.2022 № 001-01-781 та Мінветеранів від 25.11.2022 № 8290/1.2/5.4-22 і № 8291/1.2/5.4-22 про план-графік заходів щодо створення Національного військового меморіального кладовища


Кількість файлів: 1


Кількість ЕП: 1



ДОКУМЕНТ СЕД АСКОД ІТС ЄПК Департамент охорони культурної спадщини
За підписом: 02.12.2022 № 066-2028
Никоряк Олександр Дмитрович

Перелік електронних підписів

ПІБ	Дати і час нанесення ЕП	Погодження	Час останнього нанесення ЕП
Никоряк Олександр Дмитрович Кількість ЕП: 1	06.01.2023 11:52:35 ;		06.01.2023 11:52:35 



КИЇВЗЕЛЕНБУД

КОМУНАЛЬНЕ ОБ'ЄДНАННЯ

ВИКОНАВЧИЙ ОРГАН КИЇВСЬКОЇ МІСЬКОЇ РАДИ (КИЇВСЬКА МІСЬКА ДЕРЖАВНА АДМІНІСТРАЦІЯ)

УПРАВЛІННЯ ЕКОЛОГІЇ ТА ПРИРОДНИХ РЕСУРСІВ

**КИЇВСЬКЕ КОМУНАЛЬНЕ ОБ'ЄДНАННЯ ЗЕЛЕНОГО БУДІВНИЦТВА ТА
ЕКСПЛУАТАЦІЇ ЗЕЛЕНИХ НАСАДЖЕНЬ МІСТА «КИЇВЗЕЛЕНБУД»**

(КО «КИЇВЗЕЛЕНБУД»)

вул. Кудрявська, 23, м. Київ, 04053 тел./факс (044) 272-40-57 E-mail: info@kyivzelenbud.com
Код ЄДРПОУ 03362123

№
на № 29382 від 29.11.2022

Начальнику Управління екології та природних ресурсів виконавчого органу Київської міської ради (Київської міської державної адміністрації)
Олександрові ВОЗНОМУ

Про створення Національного військового меморіального кладовища

Шановний Олександрові Івановичу!

Київське комунальне об'єднання зеленого будівництва та експлуатації зелених насаджень міста «Київзеленбуд» (далі – КО «Київзеленбуд») на виконання Вашого доручення від 29.11.2022 № 29382 опрацювало доручення Прем'єр-міністра України від 29.11.2022 № 23375/19/1-22 щодо створення Національного військового меморіального кладовища та інформує.

Рішенням Київської міської ради від 17.02.1994 № 14 «Про створення, резервування та збереження територій і об'єктів природно-заповідного фонду в м. Києві» створено регіональний ландшафтний парк місцевого значення Урочище «Лиса гора» площею 137,1 га.

Відповідно до Програми розвитку зеленої зони м. Києва до 2010 року та концепції формування зелених насаджень в центральній частині міста, затвердженої рішенням Київської міської ради від 19.07.2005 № 806/3381 (зі змінами), зазначена територія віднесена до таблиці 2 – Озеленені території загального користування м. Києва, що відповідають типологічним ознакам та планувальним вимогам, Голосіївський район, парки відпочинку, рядок 2 – 1500-річчя м. Києва «Лиса гора» площею 118,75 га та рядок 8 – на схилах Лисої гори площею 11,6 га.

Землекористувачем земельної ділянки з кадастровим номером

8000000000:82:415:0201 площею 118,7449 га є Національний історико-архітектурний музей «Київська фортеця».

Також рішенням Київської міської ради від 23.06.2022 № 4757/4798 «Про надання НАЦІОНАЛЬНОМУ ІСТОРИКО-АРХІТЕКТУРНОМУ МУЗЕЮ «КИЇВСЬКА ФОРТЕЦЯ» дозволу на розроблення проекту землеустрою щодо відведення земельної ділянки у постійне користування для експлуатації та обслуговування пам'яток фортифікації на вул. Саперно-Слобідській, 78 у Голосіївському районі міста Києва» Національному історико-архітектурному музею «Київська фортеця» надано дозвіл на розроблення проекту землеустрою щодо відведення земельної ділянки на вул. Саперно-Слобідській, 78 з обліковим номером 85:415:0399 орієнтовною площею 1,2 га у постійне користування для експлуатації та обслуговування пам'яток фортифікації.

Відповідно до рішення Київської міської ради від 06.07.2017 № 738/2900 «Про заходи, спрямовані на збереження територій зелених зон міста Києва», КО «Київзеленбуд» подавало клопотання про надання дозволу на розроблення проекту землеустрою щодо відведення земельної ділянки для обслуговування та експлуатації зелених насаджень загального користування на вул. Академіка Писаржевського, 10-А з кадастровим номером 8000000000:82:415:0116 площею 0,8592 га, номер справи 724274010, на що Департаментом земельних ресурсів виконавчого органу Київської міської ради (Київської міської державної адміністрації) підготовлено проект рішення Київської міської ради від 03.12.2020 № 08/231-71/ПР «Про надання Київському комунальному об'єднанню зеленого будівництва та експлуатації зелених насаджень міста «Київзеленбуд» дозволу на розроблення проекту землеустрою щодо відведення земельної ділянки в постійне користування для утримання та експлуатації зелених насаджень загального користування на вул. Академіка Писаржевського, 10-А у Голосіївському районі міста Києва». Протоколом постійної комісії Київської міської ради з питань архітектури, містобудування та земельних відносин від 17.03.2021 № 4/6 вищезазначений проект рішення Київської міської ради знято з розгляду порядку денного.

Також відповідно до рішення Київської міської ради від 06.07.2017 № 738/2900 «Про заходи, спрямовані на збереження територій зелених зон міста Києва», КО «Київзеленбуд» подавало клопотання про надання дозволу на розроблення проекту землеустрою щодо відведення земельної ділянки для обслуговування та експлуатації зелених насаджень загального користування на вул. Академіка Писаржевського (парк відпочинку на схилах Лисої гори), номер справи 418019858.

Рішенням Київської міської ради від 17.02.2022 № 4355/4396 «Про надання Київському комунальному об'єднанню зеленого будівництва та експлуатації зелених насаджень міста «Київзеленбуд» дозволу на розроблення проекту землеустрою щодо відведення земельної ділянки у постійне користування для експлуатації та обслуговування зелених насаджень загального користування (парк відпочинку на схилах Лисої гори) на вул. Писаржевського (на схилах Лисої гори) у Голосіївському районі міста Києва» КО «Київзеленбуд» надано дозвіл на розроблення проекту землеустрою щодо відведення земельної ділянки на вул. Академіка Писаржевського (парк

відпочинку на схилах Лисої гори) з обліковим номером 85:415:0391 орієнтовною площею 2,9 га у постійне користування для експлуатації та обслуговування зелених насаджень загального користування.

Відповідно до рішення Київської міської ради від 23.10.2013 № 242/9730 «Про надання статусу скверу земельній ділянці площею близько 3,0 га вздовж вул. Столетова у Голосіївському районі м. Києва», КО «Київзеленбуд» подавало клопотання про надання дозволу на розроблення проекту землеустрою щодо відведення земельної ділянки для обслуговування та експлуатації зелених насаджень загального користування вздовж вул. Столетова, номер справи 668080138.

Рішенням Київської міської ради від 22.04.2021 № 619/660 «Про надання Київському комунальному об'єднанню зеленого будівництва та експлуатації зелених насаджень міста «Київзеленбуд» дозволу на розроблення проекту землеустрою щодо відведення земельної ділянки у постійне користування для експлуатації та обслуговування зелених насаджень загального користування вздовж вул. Столетова у Голосіївському районі міста Києва» КО «Київзеленбуд» надано дозвіл на розроблення проекту землеустрою щодо відведення земельної ділянки вздовж вул. Столетова з обліковим номером 85:415:0399 орієнтовною площею 3,0 га у постійне користування для експлуатації та обслуговування зелених насаджень загального користування.

Зокрема, відповідно до ст. 23¹ Закону України «Про внесення змін до деяких законів України щодо Національного військового меморіального кладовища» Національне військове меморіальне кладовище є об'єктом права державної власності, розміщується на землях державної власності та не підлягає приватизації або передачі в оренду.

У свою чергу Київський міський голова, листом від 24.11.2022 № 001-01-781 відповідно до плану-графіку заходів щодо створення Національного військового меморіального кладовища, запропонував здійснити реалізацію запланованих заходів з будівництва відповідного об'єкту використавши частину земельної ділянки на просп. Академіка Глушкова, 1 у Голосіївському районі з кадастровим номером 8000000000:79:392:0010, що перебуває у державній власності та передана у постійне користування Національному комплексу «Експоцентр України», що не відноситься до балансової приналежності КО «Київзеленбуд» та його структурних підрозділів.

З повагою

Заступник
генерального директора

Андрій ВЕРГЕЛІС



Інформація про електронні підписи (ЕП)

№ документа 077/226-2566

Дата реєстрації 30.11.2022

Документ зареєстровано у картотеці:

Вихідна

Вид документа:


Лист

Стислий зміст:

До листа Київського міського голови від 24.11.2022 № 001-01-781 та Мінветеранів від 25.11.2022 № 8290/1.2/5.4-22 і № 8291/1.2/5.4-22 про план-графік заходів щодо створення Національного військового меморіального кладовища

Кількість файлів: 1

Кількість ЕП: 2





ДОКУМЕНТ СЕД АСКОД ІТС ЄПІК

КО "Київзеленбуд"
30.11.2022 № 077/226-2566

За підписом:

Вергеліс Андрій Васильович

Перелік електронних підписів

ПІБ	Дати і час нанесення ЕП	Погодження	Час останнього нанесення ЕП
Вергеліс Андрій Васильович Кількість ЕП: 1	30.11.2022 17:09:37 ;	30.11.2022 17:09:37 Підписав;	30.11.2022 17:09:37 Підписав 
Олійник Михайло Дмитрович Кількість ЕП: 1	30.11.2022 16:42:45 ;	30.11.2022 16:42:45 Погодив;	30.11.2022 16:42:45 Погодив 



УКРАЇНА

КИЇВСЬКА МІСЬКА ВІЙСЬКОВА АДМІНІСТРАЦІЯ

вул. Хрещатик, 36, м. Київ, 01044, тел. (044) 202 71 45, 202 74 43, e-mail: kmda@kma.gov.ua

Офіційний портал Києва <https://kyivcity.gov.ua>

E-mail для електронних звернень громадян: zvernen@kma.gov.ua Код ЄДРПОУ 00022527

№ _____

Міністерство у справах ветеранів
України

Київська міська військова адміністрація за результатами опрацювання доручення Прем'єр-міністра України Д. Шмигала від 29.11.2022 № 23375/19/1-22 до листа Київського міського голови Кличка В.В. від 24.11.2022 № 001-01-781 щодо вжиття заходів зі створення Національного військового меморіального кладовища повідомляє.

Земельна ділянка площею 285,0029 га на просп. Академіка Глушкова, 1 у Голосіївському районі м. Києва (кадастровий номер 8000000000:79:392:0010) (далі – Земельна ділянка) на підставі розпорядження Київської міської державної адміністрації від 09.02.1998 № 235 (зі змінами, внесеними рішенням Київської міської ради від 14.03.2002 № 300/1734) передана в постійне користування Національному комплексу «Експоцентр України» для експлуатації і обслуговування цілісного майнового комплексу центру та проведення виставкової діяльності (державний акт на право постійного користування землею від 31.01.2003 № 79-4-00056).

За даними Державного земельного кадастру категорія земельної ділянки не визначена, код класифікації видів цільового призначення земель (КВЦПЗ) – 03.05 для будівництва та обслуговування будівель закладів культурно-просвітницького обслуговування.

Право державної власності в особі Київської міської державної адміністрації на Земельну ділянку 25.09.2015 зареєстроване у Державному реєстрі речових прав на нерухоме майно, номер запису про право власності 11407587.

Право постійного користування Земельною ділянкою зареєстровано в Державному реєстрі речових прав на нерухоме майно 12.10.2015, номер запису про інше речове право 11728651.



ДОКУМЕНТ ІТС ЄІПК СЕД АСКОД (ПІДПИСАНО КВАЛІФІКОВАНИМ
ЕЛЕКТРОННИМ ПІДПИСОМ)

Сертифікат 58E2D9E7F900307B04000000AA9018005773A500

Підписувач Пантелеєв Петро Олександрович

Дійсний з 05.07.2022 13:53:00 по 05.07.2024 13:53:00

Київська міська державна адміністрація



003-883 від 02.12.2022

У разі необхідності поділу Земельної ділянки для створення Національного військового меморіального кладовища на її частині, зазначене питання має здійснюватися відповідно до вимог частини шостої статті 79¹ Земельного кодексу України (далі – Кодекс). Зазначеною нормою передбачено, що формування земельних ділянок шляхом поділу та об'єднання раніше сформованих земельних ділянок, які перебувають у власності або користуванні, без зміни їх цільового призначення здійснюються за технічною документацією із землеустрою щодо поділу та об'єднання земельних ділянок.

Відповідно до статті 56 Закону України «Про землеустрій» технічна документація із землеустрою щодо поділу та об'єднання земельних ділянок розробляється за рішенням власників земельних ділянок за згодою заставодержателів, користувачів земельних ділянок.

Поділ земельної ділянки, що перебуває у користуванні, здійснюється за згодою землекористувача. Справжність підпису на такій згоді засвідчується нотаріально.

Крім того, у разі необхідності зміни цільового призначення Земельної ділянки для створення Національного військового меморіального кладовища, така зміна має здійснюватися в порядку, визначеному статтею 20 Кодексу.

Зміна цільового призначення земельної ділянки допускається виключно за умови дотримання правил співвідношення між новим видом цільового призначення земельної ділянки та видом функціонального призначення території, визначеного відповідною містобудівною документацією на місцевому рівні, крім випадків, визначених частиною третьою статті 20 Кодексу.

Враховуючи вищевикладене, питання відведення Земельної ділянки для створення Національного військового меморіального кладовища можливе з дотриманням вимог законодавства України.

У разі надходження до Департаменту земельних ресурсів виконавчого органу Київської міської ради (Київської міської державної адміністрації) відповідного звернення з питань створення Національного військового меморіального кладовища, Департамент земельних ресурсів виконавчого органу Київської міської ради (Київської міської державної адміністрації) забезпечить його оперативне опрацювання в установленому порядку.

Згідно з даними електронної бази документообігу Департаменту містобудування та архітектури виконавчого органу Київської міської ради (Київської міської державної адміністрації) та Реєстру будівельної діяльності ЄДЕССБ, замовнику будівництва Національному комплексу «Експоцентр України» надано містобудівні умови та обмеження для проектування об'єкта реконструкції павільйону № 19 (літер «Т»; інвентарний № 10100019), виставкового павільйону № 17 (літ. «17») для розміщення «Президентського університету», нового будівництва фізкультурно-оздоровчого комплексу з



ДОКУМЕНТ ІТС ЄПК СЕД АСКОД (ПІДПИСАНО КВАЛІФІКОВАНИМ
ЕЛЕКТРОННИМ ПІДПИСОМ)

Сертифікат 58E2D9E7F900307B04000000AA9018005773A500
Підписувач Пантелєв Петро Олександрович
Дійсний з 05.07.2022 13:53:00 по 05.07.2024 13:53:00

Київська міська державна адміністрація



003-883 від 02.12.2022

басейнами, реконструкції будівлі № 37 (літер «Ч»; інвентарний № 01018902), реконструкції без змін функціонального призначення ставка біля будівлі № 37 (літер «IV» (цифра); інвентарний № 110117/1) на просп. Академіка Глушкова, 1 у Голосіївському районі м. Києва, (кадастровий номер земельної ділянки 8000000000:79:392:0010), затверджені наказом Департаменту від 09.12.2021 № 1740, за реєстраційним номером ЄДЕССБ МУ01:8420-8330-5056-0089.

Відповідно до матеріалів Генерального плану міста Києва та проекту планування його приміської зони на період до 2020 року, затвердженого рішенням Київської міської ради від 28.03.2002 № 370/1804, земельна ділянка з кадастровим номером 8000000000:79:392:0010 належить до територій:

- зелених насаджень загального користування;
- громадських будівель та споруд;
- лісів та лісопарків;
- житлової забудови;
- вулиць і доріг.

Частково в межах земельної ділянки діють такі планувальні обмеження:

- зона обмеження забудови за умови безпеки польотів;
- зсувонебезпечні території;
- зона підтоплення території;
- проектне заповідання;
- зона регулювання забудови (пам'ятки);
- охоронна зона пам'яток історії.

Також інформуємо, що межі і режими використання зон охорони пам'ятки архітектури та містобудування місцевого значення «Комплекс Національного виставкового центру «Експоцентр України» (Виставка досягнень народного господарства), м. Київ, просп. Глушкова Академіка, 1, (текстова та графічна частини), визначені науково-проектною документацією, розробленою Підприємством об'єднання громадян «ІНСТИТУТ КУЛЬТУРНОЇ СПАДЩИНИ» Всеукраїнської Ради з охорони культурної спадщини України, затверджені наказом Департаменту охорони культурної спадщини виконавчого органу Київської міської ради (Київської міської державної адміністрації) від 18.12.2019 № 90 «Про межі і режими використання зон охорони пам'ятки архітектури та містобудування місцевого значення «Комплекс Національного виставкового центру «Експоцентр України» (Виставка досягнень народного господарства), м. Київ, просп. Глушкова Академіка, 1».

Окрім того, межі і режими використання зони охорони пам'ятки архітектури та містобудування національного значення «Комплекс Національного виставкового центру «Експоцентр України», визначені науково-проектною документацією, «Зони охорони пам'ятки архітектури та містобудування національного значення «Комплекс Національного



ДОКУМЕНТ ІТС ЄІПК СЕД АСКОД (ПІДПИСАНО КВАЛІФІКОВАНИМ ЕЛЕКТРОННИМ ПІДПИСОМ)

Сертифікат 58E2D9E7F900307B04000000AA9018005773A500

Підписувач Пантелєєв Петро Олександрович

Дійсний з 05.07.2022 13:53:00 по 05.07.2024 13:53:00

Київська міська державна адміністрація



003-883 від 02.12.2022

виставкового центру «Експоцентр України», розташованої на просп. Академіка Глушкова, 1 у м. Києві», розробленою Українським державним інститутом культурної спадщини на замовлення Національного комплексу «Експоцентр України» затверджено наказом Міністерства культури та інформаційної політики України від 18.11.2021 № 907 «Про затвердження меж і режимів використання зони охорони пам'ятки архітектури та містобудування національного значення «Комплекс Національного виставкового центру «Експоцентр України».

Надаємо довідку (витяг) з містобудівного кадастру (офіційні відомості).

Додаток: на 2 арк. в 1 прим.

Заступник голови Київської
міської державної адміністрації

Петро ПАНТЕЛЕСВ

Олександр Возний
Дмитро Бровко 366-64-14



ДОКУМЕНТ ІТС ЄІПК СЕД АСКОД (ПІДПИСАНО КВАЛІФІКОВАНИМ
ЕЛЕКТРОННИМ ПІДПИСОМ)

Сертифікат 58E2D9E7F900307B04000000AA9018005773A500
Підписувач Пантелесв Петро Олександрович
Дійсний з 05.07.2022 13:53:00 по 05.07.2024 13:53:00

Київська міська державна адміністрація



003-883 від 02.12.2022



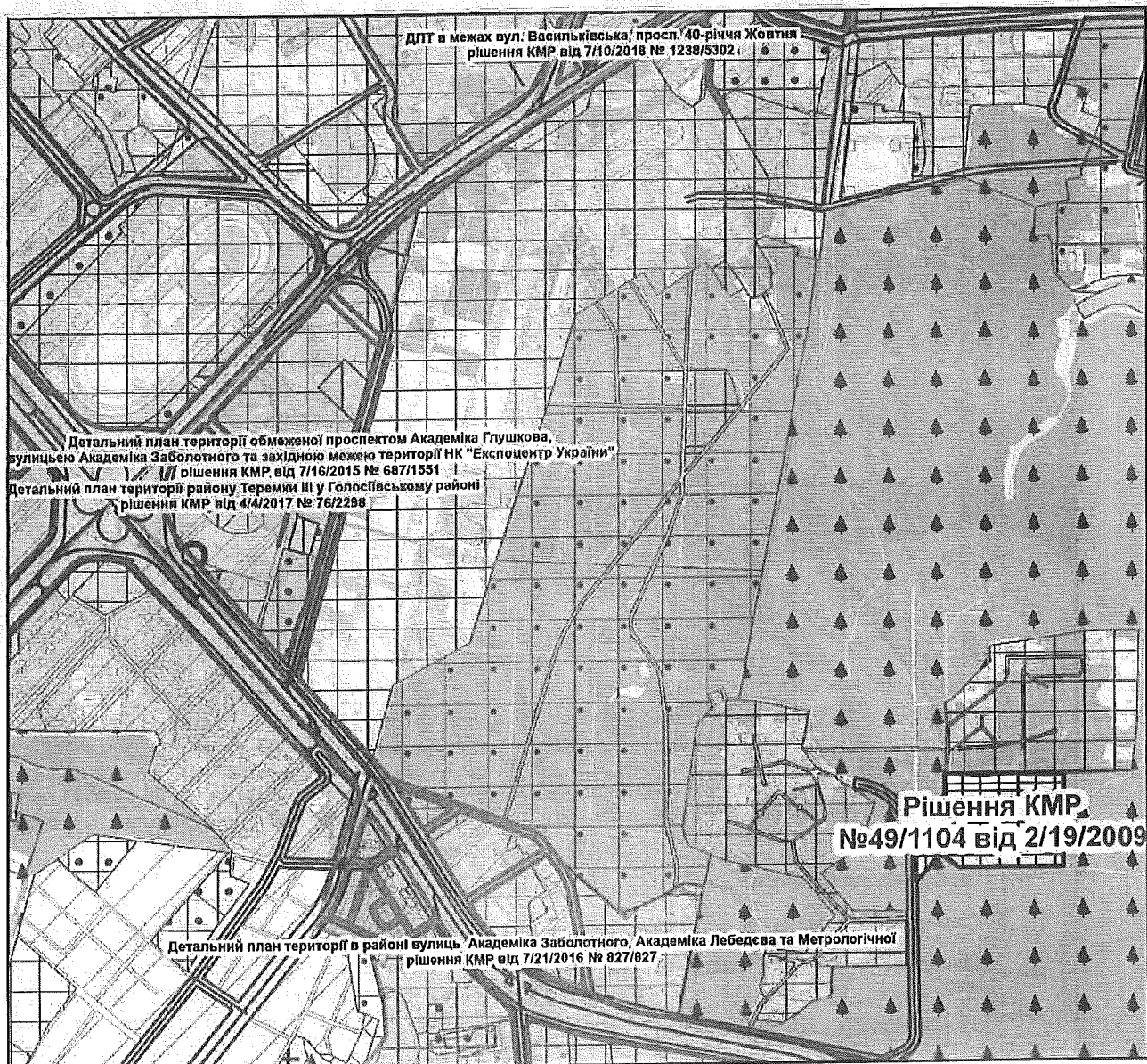
КИЇВ МІСТОБУДУВАННЯ

ВИКОНАВЧИЙ ОРГАН КИЇВСЬКОЇ МІСЬКОЇ РАДИ (КИЇВСЬКА МІСЬКА ДЕРЖАВНА АДМІНІСТРАЦІЯ)
ДЕПАРТАМЕНТ МІСТОБУДУВАННЯ ТА АРХІТЕКТУРИ
01001, м. Київ-1, вул. Хрещатик, 32, тел.: (044) 278 19 85, e-mail: info@kga.gov.ua http://www.kga.gov.ua

№ _____

ДОВІДКА (ВИТЯГ) З МІСТОБУДІВНОГО КАДАСТРУ ФРАГМЕНТ ФУНКЦІОНАЛЬНИХ ЗОН ТЕРИТОРІЙ, ВИЗНАЧЕНИХ МІСТОБУДІВНОЮ ДОКУМЕНТАЦІЄЮ

М 1:20,000



Умовні позначення

- | | | |
|--|--|---|
| Червоні лінії | Території житлової забудови багатоповерхової (на розрахунковий період) | Території комунально-складські (існуючі) |
| Червоні лінії | Території житлової забудови багатоповерхової (перспективні) | Територія об'єктів інженерного забезпечення (існуючі) |
| Умовні позначення вулиць і доріг за основним хресленням чинного Генерального плану міста Києва | Території житлової середньо- та малоповерхової забудови (існуючі) | Території кладовищ (існуючі) |
| Окремі рішення Київської міської ради | Території житлової садибної забудови (існуючі) | Території зелених насаджень загального користування (існуючі) |
| Території громадських будівель та споруд (перспективні) | Території громадських будівель та споруд (існуючі) | Території лісів та лісопарків (існуючі) |
| Детальні плани території, затверджені рішенням КМР | Території громадських будівель та споруд (на розрахунковий період) | Території захисної зелені (існуючі) |
| Функціональні зони територій за чинною містобудівною документацією | Території громадських будівель та споруд (перспективні) | Території спецпризначення (існуючі) |
| Території житлової забудови багатоповерхової (існуючі) | | Території вулиць і доріг (існуючі) |



Межі історико-культурних заповідників і зон охорони пам'яток історії та культури встановлені розпорядженням КМДА від 17.05.2002 № 979, зона охоронюваного ландшафту - розпорядженням КМДА від 25.12.2007 № 1714, історичний ареал - історико-архітектурним опорним планом в складі чинного Генерального плану міста Києва

Умовні позначення

- | | |
|--|--|
| Прибережні захисні смуги | Підтоплення території |
| Прибережні захисні смуги | Зони обмеження забудови за рівнем напруженості ЕМП |
| Орієнтовне положення прибережних захисних смуг | Охоронні зони інженерних мереж та споруд |
| Об'єкти природно-заповідного фонду | Зона регулювання забудови (пам'ятки) |
| Проектне заповідання природного комплексу | Охоронна зона пам'яток історії |
| Зони обмеження забудови за умов безпеки польотів | Зона охоронюваного ландшафту |
| Зсувонебезпечні райони | Об'єкти архітектури |
| | Історичні ареали населених місць |

Замовник: Національний комплекс "Експоцентр України"

Адреса: просп. Академіка Глушкова, 1

Замовлення № 00380748 12/1/2022



384589

Виконавець:

Коцюмба Л.В.

Начальник відділу:

Смілка В.А.



УКРАЇНА

ВИКОНАВЧИЙ ОРГАН КИЇВСЬКОЇ МІСЬКОЇ РАДИ
(КИЇВСЬКА МІСЬКА ДЕРЖАВНА АДМІНІСТРАЦІЯ)

ДЕПАРТАМЕНТ ЗЕМЕЛЬНИХ РЕСУРСІВ

бул. Хрещатик, 32-а, м. Київ, 01601 тел. (044) 279 58 72
Контактний центр міста Києва (044) 15 51 E-mail: kyivland@kyivcity.gov.ua Код ЄДРПОУ 26199097

Управління екології та природних
ресурсів виконавчого органу
Київської міської ради (Київської
міської державної адміністрації)

За дорученням заступника голови Київської міської державної адміністрації Непоп В.І. від 30.11.2022 № 29382 (018) Департаментом земельних ресурсів виконавчого органу Київської міської ради (Київської міської державної адміністрації) (далі – Департамент) опрацьовано доручення Прем'єр-міністра України Д. Шмигала від 29.11.2022 № 23375/19/1-22 до листа Київського міського голови Кличка В.В. від 24.11.2022 № 001-01-781 щодо вжиття заходів зі створення Національного військового меморіального кладовища та в межах повноважень повідомляється.

Земельна ділянка площею 285,0029 га на просп. Академіка Глушкова, 1 у Голосіївському районі м. Києва (кадастровий номер 8000000000:79:392:0010) (далі – Земельна ділянка) на підставі розпорядження Київської міської державної адміністрації від 09.02.1998 № 235 (зі змінами, внесеними рішенням Київської міської ради від 14.03.2002 № 300/1734) передана в постійне користування Національному комплексу «Експоцентр України» для експлуатації і обслуговування цілісного майнового комплексу центру та проведення виставкової діяльності (державний акт на право постійного користування землею від 31.01.2003 № 79-4-00056).

За даними Державного земельного кадастру категорія земельної ділянки не визначена, код класифікації видів цільового призначення земель (КВЦПЗ) – 03.05 для будівництва та обслуговування будівель закладів культурно-просвітницького обслуговування.

Право державної власності в особі Київської міської державної адміністрації на Земельну ділянку 25.09.2015 зареєстроване у Державному реєстрі речових прав на нерухоме майно, номер запису про право власності 11407587.



ДОКУМЕНТ ІТС ЄІПК СЕД АСКОД (ПІДПИСАНО КВАЛІФІКОВАНИМ
ЕЛЕКТРОННИМ ПІДПИСОМ)

Сертифікат 58E2D9E7F900307B0400000037A71E0013CDA200
Підписувач Дворніков Віктор Металович
Дійсний з 04.05.2022 15:52:19 по 04.05.2024 15:52:19

Департамент земельних ресурсів



0570202/1-14452 від 01.12.2022

Право постійного користування Земельною ділянкою зареєстровано в Державному реєстрі речових прав на нерухоме майно 12.10.2015, номер запису про інше речове право 11728651.

У разі необхідності поділу Земельної ділянки для створення Національного військового меморіального кладовища на її частині, зазначене питання має здійснюватися відповідно до вимог частини шостої статті 79¹ Земельного кодексу України (далі – Кодекс). Зазначеною нормою передбачено, що формування земельних ділянок шляхом поділу та об'єднання раніше сформованих земельних ділянок, які перебувають у власності або користуванні, без зміни їх цільового призначення здійснюються за технічною документацією із землеустрою щодо поділу та об'єднання земельних ділянок.

Відповідно до статті 56 Закону України «Про землеустрій» технічна документація із землеустрою щодо поділу та об'єднання земельних ділянок розробляється за рішенням власників земельних ділянок за згодою заставодержателів, користувачів земельних ділянок.

Поділ земельної ділянки, що перебуває у користуванні, здійснюється за згодою землекористувача. Справжність підпису на такій згоді засвідчується нотаріально.

Крім того, у разі необхідності зміни цільового призначення Земельної ділянки для створення Національного військового меморіального кладовища, така зміна має здійснюватися в порядку, визначеному статтею 20 Кодексу.

Зміна цільового призначення земельної ділянки допускається виключно за умови дотримання правил співвідношення між новим видом цільового призначення земельної ділянки та видом функціонального призначення території, визначеного відповідною містобудівною документацією на місцевому рівні, крім випадків, визначених частиною третьою статті 20 Кодексу.

Враховуючи вищевикладене, питання відведення Земельної ділянки для створення Національного військового меморіального кладовища можливе з дотриманням вимог законодавства України.

У разі надходження до Департаменту відповідного звернення з питань створення Національного військового меморіального кладовища, Департамент забезпечить його оперативне опрацювання в установленому порядку.

Перший заступник директора

Віктор ДВОРНИКОВ

Алла Кузнецова 202 79 96



ДОКУМЕНТ ІТС ЄІПК СЕД АСКОД (ПІДПИСАНО КВАЛІФІКОВАНИМ ЕЛЕКТРОННИМ ПІДПИСОМ)

Сертифікат 58E2D9E7F900307B0400000037A71E0013CDA200
Підписувач Дворніков Віктор Металович
Дійсний з 04.05.2022 15:52:19 по 04.05.2024 15:52:19

Департамент земельних ресурсів



0570202/1-14452 від 01.12.2022



УКРАЇНА

ВИКОНАВЧИЙ ОРГАН КИЇВСЬКОЇ МІСЬКОЇ РАДИ
(КИЇВСЬКА МІСЬКА ДЕРЖАВНА АДМІНІСТРАЦІЯ)

ДЕПАРТАМЕНТ МІСТОБУДУВАННЯ ТА АРХІТЕКТУРИ

вул. Хрециatik, 32, м. Київ, 01001 тел. (044) 278-19-85, 235-10-25
Контактний центр міста Києва (044) 15 51 E-mail: architecture@kyivcity.gov.ua Код ЄДРПОУ 26345558

Управління екології та природних ресурсів
виконавчого органу Київської міської ради
(Київської міської державної адміністрації)

На виконання доручення заступника голови Київської міської державної адміністрації В. НЕПОПА від 30.11.2022 № 29382 Департамент містобудування та архітектури виконавчого органу Київської міської ради (Київської міської державної адміністрації) (далі – Департамент) в межах повноважень розглянув доручення Прем'єр-міністра України Д. ШМИГАЛЯ від 29.11.2022 № 23375/19/1-22 до листа Київського міського голови В. КЛИЧКА від 24.11.2022 № 001-01-781 щодо вжиття заходів зі створення Національного військового меморіального кладовища та повідомляє наступне.

Відповідно до частини 2 статті 19 Конституції України органи державної влади та органи місцевого самоврядування, їх посадові особи зобов'язані діяти лише на підставі, в межах повноважень та у спосіб, що передбачені Конституцією та законами України.

Відповідно до статті 29 Закону України «Про регулювання містобудівної діяльності» (далі – Закон) та Положення про Департамент, затвердженого розпорядженням виконавчого органу Київської міської ради (Київської міської державної адміністрації) від 27.01.2011 № 90 (зі змінами), Департамент в межах повноважень надає містобудівні умови та обмеження для проектування об'єктів будівництва, які є основними із складових вихідних даних.

Відповідно до Закону та постанов Кабінету Міністрів України від 01.07.2020 № 559 «Про реалізацію експериментального проекту щодо запровадження першої черги Єдиної державної електронної системи у сфері будівництва» та від 23.06.2021 № 681 «Деякі питання забезпечення функціонування Єдиної державної електронної системи у сфері будівництва»,



ДОКУМЕНТ ІТС ЄПСК СЕД АСКОД (ПІДПИСАНО
КВАЛІФІКОВАНИМ ЕЛЕКТРОННИМ ПІДПИСОМ)

Сертифікат 58E2D9E7F900307B040000006D8A2F0045A7A400

Підписувач Святина Валентина Антонівна

Дійсний з 16.06.2022 по 16.06.2024

Департамент
містобудування та
архітектури



055-8351 від 01.12.2022

створено Єдину державну електронну систему у сфері будівництва (далі – ЄДЕССБ).

Згідно з даними електронної бази документообігу Департаменту та Реєстру будівельної діяльності ЄДЕССБ, замовнику будівництва НАЦІОНАЛЬНОМУ КОМПЛЕКСУ «ЕКСПОЦЕНТР УКРАЇНИ» надано містобудівні умови та обмеження для проектування об'єкта реконструкції павільйону № 19 (літер «Т»; інвентарний № 10100019), виставкового павільйону № 17 (літ. «17») для розміщення «Президентського університету», нового будівництва фізкультурно-оздоровчого комплексу з басейнами, реконструкції будівлі № 37 (літер «Ч»; інвентарний № 01018902), реконструкції без змін функціонального призначення ставка біля будівлі № 37 (літер «IV» (цифра); інвентарний № 110117/1) на просп. Академіка Глушкова, 1 у Голосіївському районі м. Києва, (кадастровий номер земельної ділянки 8000000000:79:392:0010), затверджені наказом Департаменту від 09.12.2021 № 1740, за реєстраційним номером ЄДЕССБ МУ01:8420-8330-5056-0089.

Відповідно до матеріалів Генерального плану міста Києва та проекту планування його приміської зони на період до 2020 року, затвердженого рішенням Київської міської ради від 28.03.2002 № 370/1804, земельна ділянка з кадастровим номером 8000000000:79:392:0010 належить до територій:

- зелених насаджень загального користування;
- громадських будівель та споруд;
- лісів та лісопарків;
- житлової забудови;
- вулиць і доріг.

Частково в межах земельної ділянки діють такі планувальні обмеження:

- зона обмеження забудови за умови безпеки польотів;
- зсувонебезпечні території;
- зона підтоплення території;
- проектне заповідання;
- зона регулювання забудови (пам'ятки);
- охоронна зона пам'яток історії.

Також інформуємо, що межі і режими використання зон охорони пам'ятки архітектури та містобудування місцевого значення «Комплекс Національного виставкового центру «Експоцентр України» (Виставка досягнень народного господарства), м. Київ, просп. Глушкова Академіка, 1, (текстова та графічна частини), визначені науково-проектною документацією, розробленою Підприємством об'єднання громадян «ІНСТИТУТ КУЛЬТУРНОЇ СПАДЩИНИ» Всеукраїнської Ради з охорони культурної спадщини України затверджені наказом Департаменту охорони культурної спадщини виконавчого органу Київської міської ради (Київської міської державної адміністрації)



ДОКУМЕНТ ІТС ЄПК СЕД АСКОД (ПІДПИСАНО
КВАЛІФІКОВАНИМ ЕЛЕКТРОННИМ ПІДПИСОМ)

Сертифікат 58E2D9E7F900307B04000006D8A2F0045A7A400
Підписувач Святина Валентина Антонівна
Дійсний з 16.06.2022 по 16.06.2024

Департамент
містобудування та
архітектури



055-8351 від 01.12.2022

від 18.12.2019 № 90 «Про межі і режими використання зон охорони пам'ятки архітектури та містобудування місцевого значення «Комплекс Національного виставкового центру «Експоцентр України» (Виставка досягнень народного господарства), м. Київ, просп. Глушкова Академіка, 1».

Окрім того, межі і режими використання зони охорони пам'ятки архітектури та містобудування національного значення «Комплекс Національного виставкового центру «Експоцентр України», визначені науково-проектною документацією, «Зони охорони пам'ятки архітектури та містобудування національного значення «Комплекс Національного виставкового центру «Експоцентр України», розташованої на просп. Академіка Глушкова, 1 у м. Києві», розробленою Українським державним інститутом культурної спадщини на замовлення Національного комплексу «Експоцентр України» затверджено наказом Міністерства культури та інформаційної політики України від 18.11.2021 № 907 «Про затвердження меж і режимів використання зони охорони пам'ятки архітектури та містобудування національного значення «Комплекс Національного виставкового центру «Експоцентр України».

Надаємо довідку (витяг) з містобудівного кадастру (офіційні відомості).

Додаток: на 2 арк. в 1 прим.

Заступник директора
Департаменту – начальник
служби містобудівного кадастру


Валентина СВЯТИНА

Ольга Ярова 278 80 84

вх. № 29382 від 30.11.2022



ДОКУМЕНТ ІТС ЄПСК СЕД АСКОД (ПІДПИСАНО
КВАЛІФІКОВАНИМ ЕЛЕКТРОННИМ ПІДПИСОМ)
Сертифікат 58E2D9E7F900307B04000006D8A2F0045A7A400
Підписувач Святина Валентина Антонівна
Дійсний з 16.06.2022 по 16.06.2024



055-8351 від 01.12.2022



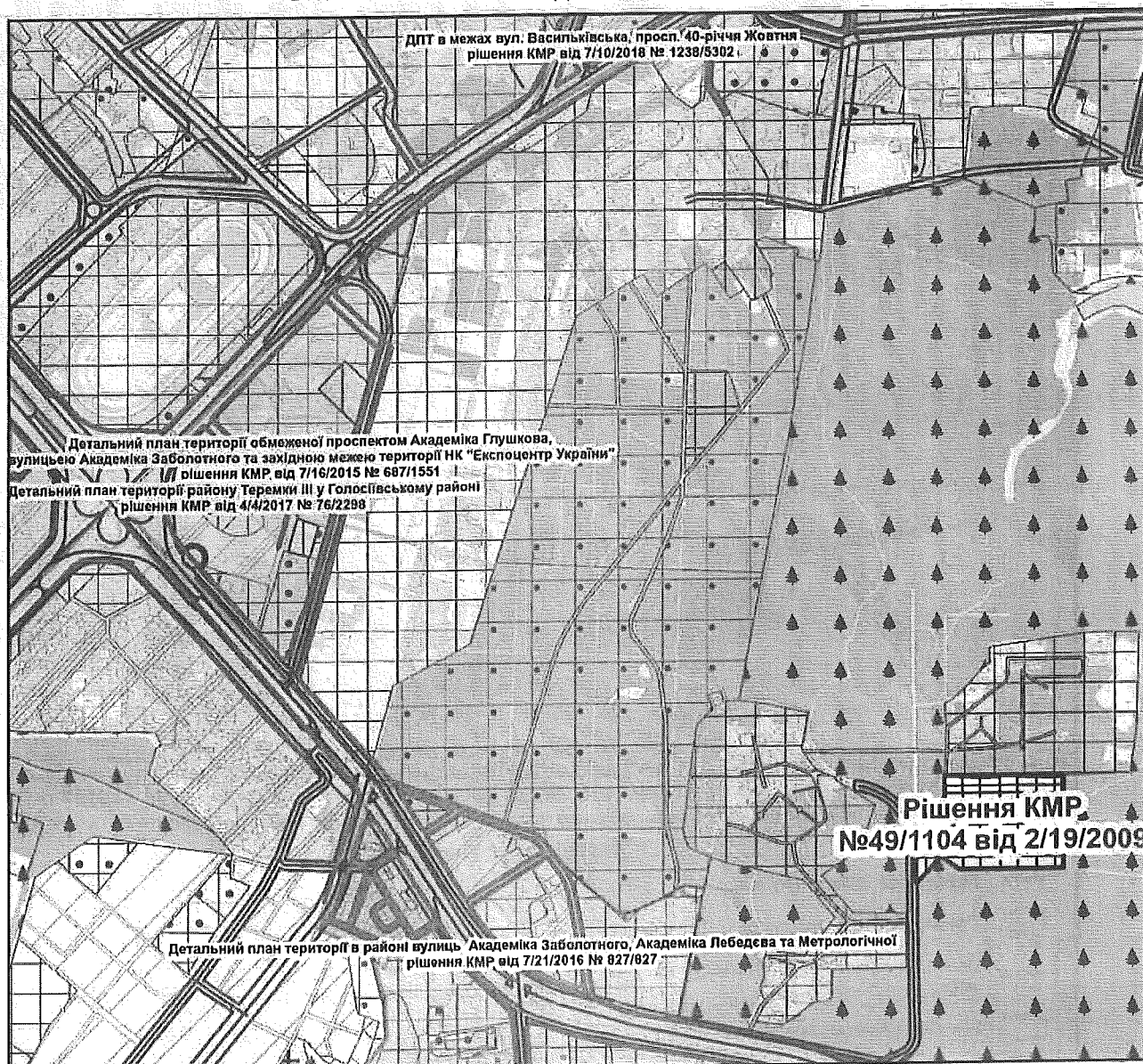
КИЇВ МІСТОБУДУВАННЯ

ВИКОНАВЧИЙ ОРГАН КИЇВСЬКОЇ МІСЬКОЇ РАДИ (КИЇВСЬКА МІСЬКА ДЕРЖАВНА АДМІНІСТРАЦІЯ)
ДЕПАРТАМЕНТ МІСТОБУДУВАННЯ ТА АРХІТЕКТУРИ
01001, м. Київ-1, вул. Хрещатик, 32, тел.: (044) 278 19 85, e-mail: info@kga.gov.ua http://www.kga.gov.ua

№ _____

ДОВІДКА (ВИТЯГ) З МІСТОБУДІВНОГО КАДАСТРУ ФРАГМЕНТ ФУНКЦІОНАЛЬНИХ ЗОН ТЕРИТОРІЙ, ВИЗНАЧЕНИХ МІСТОБУДІВНОЮ ДОКУМЕНТАЦІЄЮ

М 1:20,000



Умовні позначення

Червоні лінії	Території житлової забудови багатоповерхової (на розрахунковий період)	Території комунально-складські (існуючі)
Червоні лінії	Території житлової забудови багатоповерхової (перспективні)	Територія об'єктів інженерного забезпечення (існуючі)
Умовні позначення вулиць і доріг за основним кресленням чинного Генерального плану міста Києва	Території житлової середньо- та малоповерхової забудови (існуючі)	Території кладовищ (існуючі)
Окремі рішення Київської міської ради	Території житлової садибної забудови (існуючі)	Території зелених насаджень загального користування (існуючі)
Території громадських будівель та споруд (перспективні)	Території громадських будівель та споруд (існуючі)	Території лісів та лісопарків (існуючі)
Детальні плани території, затверджені рішенням КМР	Території громадських будівель та споруд (на розрахунковий період)	Території захисної зелені (існуючі)
Функціональні зони територій за чинною містобудівною документацією	Території громадських будівель та споруд (перспективні)	Території спецпризначення (існуючі)
Території житлової забудови багатоповерхової (існуючі)		Території вулиць і доріг (існуючі)



Межі історико-культурних заповідників і зон охорони пам'яток історії та культури встановлені розпорядженням КМДА від 17.05.2002 № 979, зона охоронюваного ландшафту - розпорядженням КМДА від 25.12.2007 № 1714, історичний ареал - історико-архітектурним опорним планом в складі чинного Генерального плану міста Києва

Умовні позначення

- | | |
|--|--|
| Прибережні захисні смуги | Підтоплення території |
| Прибережні захисні смуги | Зони обмеження забудови за рівнем напруженості ЕМП |
| Орієнтовне положення прибережних захисних смуг | Охоронні зони інженерних мереж та споруд |
| Об'єкти природно-заповідного фонду | Зона регулювання забудови (пам'ятки) |
| Проектне заповідання природного комплексу | Охоронна зона пам'яток історії |
| Зони обмеження забудови за умов безпеки польотів | Зона охоронюваного ландшафту |
| Зсувонебезпечні райони | Об'єкти архітектури |
| | Історичні ареали населених місць |

Замовник: Національний комплекс "Експоцентр України"

Адреса: просп. Академіка Глушкова, 1

Замовлення № 00390748 12/1/2022



384589

Виконавець:

Начальник відділу:

[Handwritten signatures]

Коцюмба Л.В.

Смілка В.А.



УКРАЇНА

ВИКОНАВЧИЙ ОРГАН КИЇВСЬКОЇ МІСЬКОЇ РАДИ
(КИЇВСЬКА МІСЬКА ДЕРЖАВНА АДМІНІСТРАЦІЯ)

ДЕПАРТАМЕНТ КУЛЬТУРИ

бульвар Т. Шевченка, 3, м. Київ, 01024 тел. (044) 279 61 09 E-mail: culture@kyivcity.gov.ua
Код ЄДРПОУ 02231933

Управління екології та природних
ресурсів виконавчого органу Київської
міської ради (Київської міської
державної адміністрації)

На виконання доручення заступника голови Київської міської державної адміністрації Г. Старостенко від 30.11.2022 № 29382 Департаментом культури виконавчого органу Київської міської ради (Київської міської державної адміністрації) опрацьовано доручення Прем'єр-міністра України Д. Шмигала від 29.11.2022 № 23375/9/1-22 до листів Київського міського голови від 24.11.2022 № 001-01-781 та Мінветеранів від 25.11.2022 № 8290/1.2/5.4-22 стосовно виконання план-графіка заходів щодо створення Національного військового меморіального кладовища.

Інформуємо, що Департамент культури листом від 17.10.2022 № 060-2693 надав наявну актуальну на сьогодні інформацію з порушених питань (копія листа додається).

Додаток: на 1 арк. в 1 прим.

Директор

Сергій АНЖИЯК

Геннадій Рогальський 279 53 96

Департаментом культури виконавчого органу Київської
міської ради (Київської міської державної адміністрації)
№ 060-3303 від 02.12.2022



Інформація про електронні підписи (ЕП)

№ документа 060-3303

Дата реєстрації 02.12.2022

Документ зареєстровано у картотеці:

Вихідна

Вид документа:

Лист

Стислий зміст:

До листа Київського міського голови від 24.11.2022 № 001-01-781 та Мінветеранів від 25.11.2022 № 8290/1.2/5.4-22 і № 8291/1.2/5.4-22 про план-графік заходів щодо створення Національного військового меморіального кладовища

Кількість файлів: 2

Кількість ЕП: 1



ДОКУМЕНТ СЕД АСКОД ІТС ЄПК


Департамент культури

За підписом:

02.12.2022 № 060-3303

Анжияк Сергій Михайлович

Перелік електронних підписів

ПІБ	Дати і час нанесення ЕП	Погодження	Час останнього нанесення ЕП
Анжияк Сергій Михайлович Кількість ЕП: 1	02.12.2022 12:01:55 ;	02.12.2022 12:01:55 Підписав;	02.12.2022 12:01:55 Підписав 



УКРАЇНА

ВИКОНАВЧИЙ ОРГАН КИЇВСЬКОЇ МІСЬКОЇ РАДИ
(КИЇВСЬКА МІСЬКА ДЕРЖАВНА АДМІНІСТРАЦІЯ)

ДЕПАРТАМЕНТ КУЛЬТУРИ

бульвар Т. Шевченка, 3, м. Київ, 01024 тел. (044) 279 61 09 E-mail: culture@kyivcity.gov.ua
Код ЄДРПОУ 02231933

Управління екології та природних
ресурсів виконавчого органу Київської
міської ради (Київської міської
державної адміністрації)

На виконання доручення заступника голови Київської міської державної адміністрації В. Мондриївського від 07.10.2022 № 24217 Департаментом культури виконавчого органу Київської міської ради (Київської міської державної адміністрації) опрацьовано лист Міністерства у справах ветеранів України від 06.10.2022 № 6928/1.2/5.4-22 щодо вжиття заходів зі створення Національного військового меморіального кладовища.

Повідомляємо, що земельна ділянка, на якій пропонується створення Національного військового меморіального кладовища площею 118,7449 га на вул. Саперно-Слобідській, 78 у Голосіївському районі м. Києва (кадастровий номер 8000000000:82:415:0201) на підставі рішення Київської міської ради від 29.11.2001 №136/1570 надана Національному історико-архітектурному музею «Київська фортеця» в постійне користування для експлуатації та обслуговування пам'яток фортифікації (державний акт на право постійного користування землею від 08.02.2002 № 79-4-00043).

На зазначеній земельній ділянці розміщено майно Національного історико-архітектурного музею «Київська фортеця». Відповідно статті 29 Закону України «Про музеї та музейну справу» від 29.06.1995 № 249/95-ВР (із змінами), вилучення державою у музеїв їх фондів та іншого закріпленого за ними майна може здійснюватися лише у випадках, передбачених законами України.

У разі прийняття відповідних законодавчих актів, Департамент культури спільно з Національним історико-архітектурним музеєм «Київська фортеця» забезпечить їх виконання.

Директор

Сергій АНЖИЯК



МІНІСТЕРСТВО У СПРАВАХ ВЕТЕРАНІВ УКРАЇНИ (Мінветеранів)

провулок Музейний, 12, м. Київ, 01001, тел. 0(44)281-08-50, тел./факс 0(44)281-08-57
E-mail: control@mva.gov.ua; Web: <http://www.mva.gov.ua> Код ЄДРПОУ 42657144

№ _____

На № _____

від _____

**Начальнику Київської міської
військової адміністрації,
генерал-полковнику
Сергію ПОПКУ**

Шановний пане Сергію!

Міністерство у справах ветеранів України на виконання доручення Прем'єр-міністра України Д. Шмигала від 29.11.2022 № 23375/19/1-22 (додається) планує проведення наради з залученням відповідальних співвиконавців та народних депутатів України для вирішення проблемних питань, пов'язаних зі створенням Національного військового меморіального кладовища.

Порядок денний вказаної наради передбачає розгляд наступних питань:

- необхідність змін до ряду законодавчих актів, які надали б змогу забезпечити вчасне виконання заходів плану-графіка, передбаченого дорученням Прем'єр-міністра України від 05.09.2022 № 23375/2/1-22 (далі – План-графік) щодо будівництва Національного військового меморіального кладовища, а саме зміни до: Земельного кодексу України, Законів України “Про регулювання містобудівної діяльності”, “Про охорону культурної спадщини”, “Про музеї та музейну справу” та “Про поховання та похоронну справу”;

- ризики щодо визначення режимів використання пам'яток (національного та місцевого значення), які унеможливають в подальшому розміщення Національного військового меморіального кладовища на території урочища “Лиса Гора”, у тому числі, проблематика проведення археологічних досліджень;

- вирішення питання щодо необхідності відведення земельної ділянки (кадастровий номер: 8000000000:82:415:0293, площею 0,9784 га) у постійне користування державній установі Національне військове меморіальне кладовище, що наразі знаходиться в користуванні Державної служби спеціального зв'язку та захисту інформації України, для розміщення на ній капітальних споруд комплексу Національного військового меморіального



ДОКУМЕНТ СЕД АСКОД

Сертифікат 26B2648ADD3032E1040000008ACF3000284AAA00

Підписувач Лапутіна Юлія Анатоліївна

Дійсний з 14.10.2022 15:24:50 по 14.10.2024 15:24:50

Мінветеранів



№ 8468/1.1/5.4-22 від 03.12.2022

кладовища, з метою мінімізації втручання в природо-заповідний фонд “Лисої Гори”;

- у разі з’ясування непереборних перепон з реалізації запланованих заходів Плану-графіку в урочищі “Лиса Гора” розглянути можливість використання та передачу замовнику будівництва Національного військового меморіального кладовища земельної ділянки на просп. Академіка Глушкова, 1 у Голосіївському районі з кадастровим номером 8000000000:79:392:0010, запропонованої Київським міським головою В. Кличком (вих. лист від 24.11.2021 № 001-01-781, що додається);

- інші питання, пов’язані зі створенням Національного військового меморіального кладовища.

З метою врегулювання вищезазначених питань, Мінветеранів ініціює проведення робочої наради на рівні міністрів та народних депутатів України, яка відбудеться **06 грудня 2022 року о 9:30** в режимі онлайн на платформі Zoom за посиланням: <https://zoom.us/j/94043966575?pwd=cG9YdnNabWF5TlBkMXlOZGJnMVNmZz09> (ідентифікатор конференції: 940 4396 6575, код доступу: 111).

Враховуючи зазначене, просимо Вас взяти участь у зазначеній нараді та підтвердити про Вашу участь до 14.00 години 05.12.2022 на електронну пошту: s.strokach@mva.gov.ua.

Контактна особа Мінветеранів – державний експерт експертної групи меморіальної роботи та з питань нагород Директорату громадянської ідентичності та ветеранського розвитку Строкач С. Л., телефон 093-089-60-44.

Додаток: згадане на 59 арк. в 1 прим.

З повагою

Міністр

Юлія ЛАПУТІНА



Прем'єр-міністр України

вул. Грушевського, 12/2, Київ, 01008,
тел. (044) 256 7624, телефакс (044) 254 0584

До листів Київського міського
ГОЛОВИ від 24.11.22 № 001-01-781
та Мінветеранів від 25.11.22
№ 8290/1.2/5.4-22 і № 8291/1.2/5.4-22

ЛАПУТІЙ Ю. А. - скликання
ТКАЧЕНКУ О. В.
РЕЗНІКОВУ О. Ю.
МАРЧЕНКУ С. М.
СТРІЛЬЦЮ Р. О.
ЛОЗИНСЬКОМУ В. М.
ЯРМИСТОМУ М. М.
ЩИГОЛЮ Ю. Ф.
ПОПКУ С. М.

Прошу разом опрацювати, визначитися та про результати у тижневий строк поінформувати Кабінет Міністрів.

ВЕРЕЩУК І. А.
НЕМЧІНОВУ О. М.
ЯРЕМІ О. Й.
КЛИЧКУ В. В.
ЗАГОРОДНЬОМУ А. Г.

ФЕДОРЧУКУ В. Я.
*Коблошу В. В. (Максимчуку О. С., Поспелову О. О.), Косенку С. В.,
Северину Ю. В., Вержиховському О. М. – відповідно до компетенції,
Кутецькій В. М.*

Денис ШМИГАЛЬ

ПАРЛАМЕНТ ЗАБЕЗПЕЧЕННЯ ДОКУМЕНТОБІГУ
ЦЕНТР ДІЯЛЬНОСТІ КАБІНЕТУ МІНІСТРІВ УКРАЇНИ
№ 23375/19/1-22 від 29.11.2022 14:41:36





МІНІСТЕРСТВО У СПРАВАХ ВЕТЕРАНІВ УКРАЇНИ (Мінветеранів)

провулок Музейний, 12, м. Київ, 01001, тел. 0(44)281-08-50, тел./факс 0(44)281-08-57
E-mail: control@mva.gov.ua; Web: http:// www.mva.gov.ua Код ЄДРПОУ 42657144

№ _____

На № _____

від _____

Кабінет Міністрів України

Міністерство у справах ветеранів України на виконання доручення Прем'єр-міністра України від 05.10.2022 № 23375/9/1-22 повідомляє наступне.

Мінветеранів опрацьовано листи надані співвиконавцями вказаного доручення, що стосуються реалізації заходів, у тому числі проблемних питань, із створення Національного військового меморіального кладовища, а саме листи: Міністерства розвитку громад та територій України (від 18.10.2022 № 7/11/10825-22), Міністерства культури та інформаційної політики України (від 08.11.2022 № 05/18/3543-22), Київської міської військової адміністрації (від 19.10.2022 № 003-715), Міністерства захисту довкілля та природних ресурсів України (від 21.10.2022. № 25/7-34/14189), Міністерства оборони України від 19.10.2022 № 220/10176, Міністерства цифрової трансформації України (від 19.10.2022 № 1/04-2-9378), Українського інституту національної пам'яті (від 20.10.2022 № 1408/2.1-06-22), Міністерства фінансів України (від 14.10.2022 № 09010.04.5/23699), Інституту археології НАН України від 29.09.2022 № 125/01-12-369, копії яких додаються.

Разом з тим, на виконання доручення Прем'єр-міністра України від 05.09.2022 № 23375/2/1-22 стосовно щомісячного інформування Кабінету Міністрів України про вжиття визначеними співвиконавцями необхідних заходів створення Національного військового меморіального кладовища з урахуванням плану – графіка (далі - План-графік НВМК) Мінветеранів надано до Кабінету Міністрів узагальнену інформацію листом від 26.10.2022 № 7399/1.2/5.4-22 та продовжено відповідну роботу з метою забезпечення щомісячного звітування.

Варто зазначити, що після опрацювання проблемних питань реалізації заходів Плану-графіка НВМК та узгодження між співвиконавцями пропозицій все ж залишаються невирішеними деякі питання, які наразі несуть загрозу реалізації проекту будівництва Національного військового меморіального кладовища в цілому та/або до порушень визначених термінів.

Питання 1. В листі Київської міської державної адміністрації від 19.10.2022 № 003-715 описано проблематику, що впливає з низки норм чинного законодавства та стосується виконання заходу з забезпечення відведення земельної ділянки площею 118,7449 га на вул. Саперно-Слобідській, 78 у Голосіївському районі м. Києва (кадастровий номер 8000000000:82:415:0201) у постійне



ДОКУМЕНТ СЕД АСКОД

Сертифікат [26B2648ADD3032E104000000BC973000509BAC00](#)
Підписувач [Порхун Олександр Володимирович](#)
Дійсний з [23.11.2022 10:15:55](#) по [23.11.2024 10:15:55](#)

Міністерство у справах ветеранів України



№ 8290/1.2/5.4-22 від 25.11.2022

користування державній установі “Національне військове меморіальне кладовище”.

Довідково.

Відповідно до пункту 3 Плану-графіка НВМК визначено Київську міську державну адміністрацію відповідальним виконавцем за відведення земельної ділянки на території урочища “Лиса Гора” Голосіївського району міста Києва у постійне користування державній установі “Національне військове меморіальне кладовище”.

Вказана земельна ділянка на підставі рішення Київської міської ради від 29.11.2001 №136/1570, надана Історико-архітектурній пам'ятці-музею “Київська фортеця” в постійне користування для експлуатації та обслуговування пам'яток фортифікації (державний акт на право постійного користування землею від 08.02.2002 № 79-4-00043).

Історико-архітектурна пам'ятка-музей “Київська фортеця” (код ЄДРПОУ 02224229) є комунальною організацією, засновник якої - Київська міська державна адміністрація.

За даними Державного реєстру речових прав на нерухоме майно земельна ділянка перебуває в комунальній власності, власник – територіальна громада міста Києва в особі Київської міської ради.

Зазначена земельна ділянка належить до земель історико-культурного призначення, на ній розміщено майно Національного історико-архітектурного музею “Київська фортеця”.

Відповідно до статті 29 Закону України “Про музеї та музейну справу” від 29.06.1995 № 249/95-ВР (зі змінами), вилучення державою у музеїв їх фондів та іншого закріпленого за ними майна може здійснюватися лише у випадках, передбачених законами України.

Відповідно до пункту “г” частини першої статті 150 Земельного кодексу України (далі – Кодекс) землі природно-заповідного та іншого природоохоронного призначення, землі історико-культурного призначення належать до особливо цінних земель. Припинення права постійного користування земельними ділянками особливо цінних земель, визначених у пункті “г” частини першої цієї статті, з підстави добровільної відмови від користування ними або шляхом їх вилучення здійснюється за погодженням з Верховною Радою України.

Крім того, для зміни цільового призначення Земельної ділянки для створення Національного військового меморіального кладовища, така зміна має здійснюватися в порядку, визначеному статтею 20 Кодексу.

Відповідно до частини сьомої статті 20 Кодексу зміна цільового призначення земельних ділянок державної та комунальної власності природно-заповідного фонду та іншого природоохоронного призначення, історико-культурного, лісогосподарського призначення, внаслідок яких земельні ділянки виводяться із складу таких категорій здійснюється за погодженням з Кабінетом Міністрів України.

Частиною дев'ятою статті 20 Кодексу передбачено, що зміна цільового призначення особливо цінних земель та земельних лісових ділянок з метою їх використання для цілей, не пов'язаних із веденням лісового господарства, допускається виключно у разі: - розміщення на них об'єктів загальнодержавного

значення, доріг, ліній електропередачі та зв'язку, трубопроводів, осушувальних і зрошувальних каналів, геодезичних пунктів, житла, об'єктів соціально-культурного призначення, об'єктів, пов'язаних з видобуванням корисних копалин, нафтових і газових свердловин та виробничих споруд, пов'язаних з їх експлуатацією; - розміщення об'єктів промисловості на землях, визначених пунктом "а" частини першої статті 150 цього Кодексу; - відчуження земельних ділянок для суспільних потреб чи з мотивів суспільної необхідності, віднесення земель, визначених пунктами "а" і "б" частини першої статті 150 цього Кодексу, до земель природно-заповідного фонду та іншого природоохоронного призначення, історико-культурного призначення, лісгосподарського призначення.

Вказані виключення не містять можливості зміни цільового призначення особливо цінних земель для розміщення на них Національного військового меморіального кладовища. Таким чином, виникає необхідність у внесенні відповідних змін до Земельного кодексу України.

Разом з тим, додатково інформуємо, що відповідно до статті 24 Закону України "Про регулювання містобудівної діяльності" (далі – Закон) передача (надання) земельних ділянок із земель державної або комунальної власності у власність чи користування фізичним або юридичним особам для містобудівних потреб допускається за умови, що відповідні земельні ділянки розташовані в межах території, щодо якої затверджено принаймні один із таких видів містобудівної документації на місцевому рівні: - комплексний план, складовою частиною якого є план зонування території; - генеральний план населеного пункту, складовою якого є план зонування території; - план зонування території як окремий вид містобудівної документації на місцевому рівні, затверджений до набрання чинності Законом України "Про внесення змін до деяких законодавчих актів України щодо планування використання земель"; - детальний план території.

Крім того, відповідно до частини четвертої статті 29 Закону підставами для відмови у наданні містобудівних умов та обмежень є невідповідність намірів забудови вимогам містобудівної документації на місцевому рівні.

При цьому, на територію в межах якої розташована Земельна ділянка (кадастровий номер 8000000000:82:415:0201) відсутній принаймні один із видів містобудівної документації визначених частиною третьою статті 24 Закону.

Відповідно до Генерального плану міста Києва, затвердженого рішенням Київської міської ради від 28.03.2002 № 370/1804, вказана земельна ділянка за функціональним призначенням належить до території зелених насаджень загального користування та частково до території громадських будівель та споруд (на розрахунковий період).

Разом з тим, згідно з абзацом четвертим частини 2 статті 32 Закону України "Про охорону культурної спадщини" у межах зон охорони історико-культурного заповідника, історико-культурної заповідної території забороняється: проведення робіт з нового будівництва, а також будівельних робіт на існуючих об'єктах, якщо наслідком виконання таких робіт стане збільшення висотності такого об'єкта або збільшення більш як на 15 відсотків зовнішніх геометричних розмірів його фундаменту (крім територій пам'яток археології), або зменшення відстані від пам'ятки, що охороняється, понад

граничний рівень, визначений, як подвійна сума висоти пам'ятки та висоти такого об'єкта.

Разом з тим, Міністерство культури та інформаційної політики України, з урахуванням листа Київської міської військової адміністрації (від 19.10.2022 №003-715) підтримало позицію щодо реалізації проєкту створення Національного військово-меморіального кладовища з дотримання чинних норм Земельного кодексу України, Законів України “Про музеї та музейну справу”, “Про землеустрій”, “Про регулювання містобудівної діяльності” та “Про охорону культурної спадщини”.

Крім цього повідомляємо, що Мінветеранів неодноразово ініціювало зустрічі та провело нараду з представниками профільних комітетів Верховної ради України, народними депутатами України (А. Дубнов, А. Пуртова) та членами робочої групи, на якій розглядалися питання розроблення змін до ряду законодавчих актів, які надали б змогу забезпечити вчасне виконання заходів Плану-графіка, а саме зміни до: Земельного кодексу, Закону України “Про регулювання містобудівної діяльності”, Закону України “Про охорону культурної спадщини”, Закону України “Про музеї та музейну справу”, Закону України “Про поховання та похоронну справу”.

Вказані зміни до законодавчих актів у вигляді проєкту Закону України про внесення змін до законів України щодо забезпечення розміщення Національного військового меморіального кладовища в місті Києві в робочому порядку надано вищезазначеним народним депутатам України.

Питання 2. Також варто зазначити, що наразі не виконаним є завдання п. 6 Плану графіку щодо забезпечення проведення археологічних досліджень земельної ділянки на території урочища “Лиса Гора” Голосіївського району міста Києва відповідальним виконавцем якого є Інститут археології НАН України.

Згідно листа Інституту археології НАН України від 29.09.2022 № 125/01-12-369 необхідно передбачити в Державному бюджеті України на поточний рік фінансування археологічних робіт на вказаній території відповідно до кошторису, надісланому Інститутом археології НАН України (додається).

Разом з тим, Міністерство фінансів України листом від 14.10.2022 № 09010-04-5/23699 щодо питання проведення археологічних досліджень на об'єктах культурної спадщини повідомило про наступне.

Згідно зі статтею 87 Кодексу до видатків, що здійснюються з Державного бюджету України, належать, зокрема, видатки на наукову і науково-технічну діяльність.

Видатки для проведення наукової і науково-технічної діяльності Інститутом археології Національної академії наук України (далі – Інститут) передбачаються у складі видатків Національної академії наук України. У Державному бюджеті України на 2022 рік Національній академії наук України за бюджетною програмою 6541030 «Наукова і науково-технічна діяльність наукових установ Національної академії наук України» враховано видатки в обсязі 5 473,9 млн грн, із них: за загальним фондом – 4 328,9 млн грн, за спеціальним фондом – 1 145,0 млн гривень.

Окрім того, для підтримки пріоритетних напрямів наукових досліджень і науково-технічних 3 (експериментальних) розробок у 2022 році Національній

академії наук України передбачено видатки за загальним фондом 6541230 «Підтримка розвитку пріоритетних напрямів наукових досліджень» в обсязі 419,5 млн гривень.

Відповідно до статті 22 Кодексу головний розпорядник бюджетних коштів розробляє план своєї діяльності, здійснює управління бюджетними коштами у межах встановлених йому бюджетних повноважень та оцінку ефективності бюджетних програм, забезпечуючи ефективне, результативне і цільове використання бюджетних коштів, організацію та координацію роботи розпорядників бюджетних коштів нижчого рівня та одержувачів бюджетних коштів у бюджетному процесі.

Отже, розподіл коштів між науково-дослідними установами та за напрямками використання належить до компетенції Національної академії наук України як головного розпорядника бюджетних коштів.

З огляду на це, питання проведення археологічних досліджень Інститутом має бути вирішено за рахунок і в межах видатків, передбачених Національній академії наук України у Державному бюджеті України на 2022 рік.

Разом з тим, листом Міністерство культури та інформаційної політики України від 08.11.2022 № 03/18/586-22 поінформовано, що приймаючи до уваги лист Міністерства фінансів України від 14.10.2022 № 09010-04-5/23699 та враховуючи, що вказана пам'ятка не перебуває на балансі підприємств, установ які належать до сфери управління МКІП, відповідно до статті 37 Закону України «Про охорону культурної спадщини» будівельні, меліоративні, шляхові та інші роботи, що можуть призвести до руйнування, знищення чи пошкодження об'єктів культурної спадщини, проводяться тільки після повного дослідження цих об'єктів за рахунок коштів замовників зазначених робіт.

Разом з тим, відповідно до частини четвертої статті 1 Закону замовником будівництва є фізична чи юридична особа, яка має у власності чи користуванні одну чи декілька земельних ділянок або у власності чи управлінні будівлю/споруду і має намір щодо виконання підготовчих та/або будівельних робіт.

Враховуючи викладене та той факт, що наразі вказана земельна ділянка не передана в постійне користування Державній установі «Національне військове меморіальне кладовище» Міністерство у справах ветеранів України позбавлене можливості здійснити фінансування робіт передбачених статтею 37 Закону України «Про охорону культурної спадщини».

Питання 3. Для втілення концептуальних рішень Національного військового меморіального кладовища та мінімізації втручання в природо-заповідний фонд Лисої Гори, виникає необхідність у відведенні земельної ділянки (кадастровий номер: 8000000000:82:415:0293) у постійне користування державній установі «Національне військове меморіальне кладовище», що наразі знаходиться в користуванні Державної служби спеціального зв'язку та захисту інформації України.

На вказаній земельній ділянці станом на теперішній час знаходяться повністю або частково зруйновані будівлі, в межах яких, можливе розміщення музейного комплексу, ритуальної, адміністративної будівлі та інших

необхідних капітальних споруд для організації почесних поховань загиблих Національного військового меморіального кладовища.

Пропонується, внести зміни до Плану-графіку, а саме визначити відповідальним виконавцем за передачу земельної ділянки (кадастровий номер: 8000000000:82:415:0293) у постійне користування державній установі “Національне військово меморіальне кладовище” – Державну службу спеціального зв’язку та захисту інформації України.

Додаток: згадане на 20 арк.

Перший заступник Міністра

Олександр ПОРХУН

Світлана Строкач 093 089 60 44



МІНІСТЕРСТВО У СПРАВАХ ВЕТЕРАНІВ УКРАЇНИ (Мінветеранів)

провулок Музейний, 12, м. Київ, 01001, тел. 0(44)281-08-50, тел./факс 0(44)281-08-57
E-mail: control@mva.gov.ua; Web: http:// www.mva.gov.ua Код ЄДРПОУ 42657144

№ _____ На № _____ від _____

**Київському міському голові
Віталію КЛИЧКУ**

Шановний пане Віталію!

Користуючись нагодою, Міністерство у справах ветеранів України засвідчує Вам свою повагу та звертається щодо наступного.

Верховною Радою України прийнято Закон України від 31 травня 2022 р. № 2292-IX “Про внесення змін до деяких законів України щодо Національного військового меморіального кладовища”.

Згідно зазначеного Закону з метою організації почесних поховань загиблих (померлих) осіб, які захищали незалежність, суверенітет та територіальну цілісність України, забезпечували виконання службових обов’язків та присяги на вірність Українському народу передбачається створення Національного військового меморіального кладовища, замовником будівництва якого є Мінветеранів.

9 червня 2022 року під час засідання Київської міської ради Вами була озвучена ініціатива щодо створення в столиці України – місті Києві військового кладовища для почесних поховань захисників та захисниць України.

Мінветеранів підтримує Вашу ініціативу та пропонує організувати спільну зустріч з метою обговорення питання щодо створення Національного військового меморіального кладовища на території міста Києва.

Контактна особа від Мінветеранів для організації зазначеної зустрічі: Малюта Олена Володимирівна, тел. 063 688 9544.

З повагою

Перший заступник Міністра

Олександр ПОРХУН

Максим Зубов 063 688 9544



ДОКУМЕНТ СЕД АСКОД

Сертифікат

58E2D9E7F900307B04000000BC973000ED398C00

Підписувач Порхун Олександр Володимирович

Дійсний з 02.12.2020 11:31:23 по 02.12.2022 11:31:23

Міністерство у справах ветеранів України



№ 3664/02/10.4-22 від 10.06.2022



МІНІСТЕРСТВО У СПРАВАХ ВЕТЕРАНІВ УКРАЇНИ (Мінветеранів)

провулок Музейний, 12, м. Київ, 01001, тел. 0(44)281-08-50, тел./факс 0(44)281-08-57
E-mail: control@mva.gov.ua; Web: [http:// www.mva.gov.ua](http://www.mva.gov.ua) Код ЄДРПОУ 42657144

№ _____

На № _____

від _____

Кабінет Міністрів України

Міністерство у справах ветеранів України на виконання доручення Прем'єр-міністра України від 05.09.2022 № 23375/2/1-22 надає інформацію про стан виконання плану-графіку заходів щодо створення Національного військового меморіального кладовища, що додається.

Додатки: на 28 арк. в 1 прим.

Перший заступник Міністра

Олександр ПОРХУН

Світлана Строкач 093 089 60 44



ДОКУМЕНТ СЕД АСКОД

Сертифікат 26B2648ADD3032E104000000BC973000509BAC00

Підписувач Порхун Олександр Володимирович

Дійсний з 23.11.2022 10:15:55 по 23.11.2024 10:15:55

Міністерство у справах ветеранів України



№ 8291/1.2/5.4-22 від 25.11.2022



МІНІСТЕРСТВО ЗАХИСТУ ДОВКІЛЛЯ ТА ПРИРОДНИХ РЕСУРСІВ УКРАЇНИ
(МІНДОВКІЛЛЯ)

вул. Митрополита Василя Липківського, 35, м. Київ, 03035, тел.: (044) 206-31-00, (044) 206-31-15,
факс: (044) 206-31-07, E-mail: info@mepр.gov.ua, ідентифікаційний код 43672853

На № 6928/1.2/5.4-22 від 06.10.2022
№ 5966/1.2/5-4-22 від 02.09.2022
№ 6847/1.2/5.4-22 від 03.10.2022

Міністерство у справах ветеранів
України

Про розгляд листа

Міністерство захисту довкілля та природних ресурсів України на виконання доручень Прем'єр-міністра України Д. Шмигала від 05.09.2022 № 23375/2/1-22 та від 05.10.2022 № 23375/9/1-22 розглянуло листи Мінветеранів про надання інформації про стан виконання плану-графіка заходів щодо створення Національного військового меморіального кладовища (далі – План-графік), проблемні питання реалізації заходів із створення Національного військового меморіального кладовища, пропозицій щодо уточнення Плану-графіка та в межах повноважень повідомляє.

Відповідно пункту 3 Плану-графіку КМДА визначено органом відповідальним за виконання забезпечення відведення земельної ділянки на території урочища «Лиса Гора» Голосіївського району міста Києва (кадастровий номер: 8000000000:82:415:0201) у постійне користування державній установі «Національне військове меморіальне кладовище» за погодженням Верховної Ради України відповідно до частини другої статті 150 Земельного кодексу України. Міндовкілля відповідно до цього пункту Плану-графіку є співвиконавцем.

У разі надходження відповідного проекту акта Міндовкілля розгляне його у встановленому законодавством порядку.

Водночас зазначаємо, що вищезазначена земельна ділянка знаходиться на території регіонального ландшафтного парку «Лиса Гора» (оголошений рішенням Київради від 17.02.1994 № 14 загальною площею 137,1 га), який в користуванні КП УЗН Голосіївського району та відноситься до об'єкту природно-заповідного фонду місцевого значення. Також на території цього парку знаходяться ботанічна пам'ятка природи місцевого значення «Дуб Відун» (рішення Київради від 01.12.2011 № 730/6966) та ботанічна пам'ятка природи місцевого значення «Дуб Григорія Кожевнікова» (рішення Київської міської ради від 14.09.2017 № 30/3037).



UB
Міндовкілля
№25/7-34/14189-22 від 21.10.2022
КЕП: Краснолуцький О. В. 21.10.2022 12:23
26B2648ADD3032E10400000140230008086A800
Сертифікат дійсний з 12.09.2022 16:07 до 12.09.2024 16:07

Крім того, на території Національного історико-архітектурний музею «Київська фортеця» перебуває комплексна пам'ятка природи місцевого значення «Природне русло р. Либідь» загальною площею 0,3 га (рішення Київради від 23.12.2004).

Слід зазначити, що статтею 46-1 Земельного кодексу України передбачено, що землі територій та об'єктів природно-заповідного фонду використовуються з урахуванням обмежень у їх використанні, визначених відповідно до Закону України «Про природно-заповідний фонд України» та положеннями про ці території, об'єкти.

Особливий режим охорони, відтворення і використання земель територій та об'єктів природно-заповідного фонду поширюється на всі розташовані в межах таких територій та об'єктів землі та земельні ділянки незалежно від форми власності та цільового призначення.

Заступник Міністра

Олександр КРАСНОЛУЦЬКИЙ



**МІНІСТЕРСТВО
РОЗВИТКУ ГРОМАД ТА ТЕРИТОРІЙ УКРАЇНИ**

вул. Велика Житомирська, 9, м. Київ, 01601, тел./факс: (044) 284-06-08, тел. (044) 284-05-54,
590-47-69; e-mail: minregion@minregion.gov.ua, сайт: www.minregion.gov.ua;
код згідно з ЄДРПОУ 37471928

№ _____ на № _____ від _____

**Міністерство у справах
ветеранів**

Міністерство розвитку громад та територій України на виконання доручення Прем'єр-міністра України Д. Шмигала № 23375/9/1-22 від 05.10.2022 до листа Мінветеранів від 03.10.2022 № 6847/1.2/5.4-22 про план-графік заходів щодо створення Національного військового меморіального кладовища (далі – План) в межах компетенції повідомляє.

На виконання Плану та абзацу шостого пункту 3 розділу II «Прикінцеві положення» Закону України «Про внесення змін до деяких законів України щодо Національного військового меморіального кладовища» Мінрегіон України розробив наказ Міністерства розвитку громад та територій України від 26 вересня 2022 року № 174 «Про затвердження змін до Порядку утримання кладовищ та інших місць поховань», яким передбачено зміни в частині відокремлення Національного військового меморіального кладовища від інших кладовищ та передбачення для нього певних відмінностей у відповідності до норм Закону України «Про поховання та похоронну справу» з урахуванням змін, внесених до нього Законом України від 31.05.2022 р. № 2292-IX «Про внесення змін до деяких законів України щодо Національного військового меморіального кладовища». Листом від 27.09.2022 №7/11/10109-22 (копія додається) зазначений наказ Мінрегіону направлений на державну реєстрацію до Міністерства юстиції України.

Додаток: на 1 арк.

Заступник Міністра

Наталія ХОЦЯНІВСЬКА

Божко Ольга
Тел. 590-4-719 (вн.719)



СЕД Мінрегіон IT-Enterprise
вн. №2054334
Підписувач Хоцянівська Наталія Володимирівна
Сертифікат 5FBV77F7B650371D04000003A2000007B460300
Дійсний з 10.05.2022 15:49:05 по 09.05.2023 15:49:05



№7/11/10825-22 від 18.10.2022



МІНІСТЕРСТВО ЦИФРОВОЇ ТРАНСФОРМАЦІЇ УКРАЇНИ

Мінцифри

вул. Ділова, 24, м. Київ, 03150, тел. (044) 207-17-30

E-mail: hello@thedigital.gov.ua, сайт: www.thedigital.gov.ua, код згідно з ЄДРПОУ 43220851

від _____ 20__ р. № _____ На № _____ від _____ р.

Міністерство у справах ветеранів України

Міністерство цифрової трансформації України за результатами розгляду листа Міністерства у справах ветеранів України від 06 жовтня 2022 року № 6928/1.2/5.4-22 стосовно виконання плану-графіку заходів щодо створення Національного військового меморіального кладовища (далі – план) та на виконання пункту 2 плану, в межах компетенції, повідомляє, що за результатами опрацювання проекту постанови Кабінету Міністрів України «Про внесення змін до Порядку використання коштів, передбачених у державному бюджеті для героїзації образу ветерана війни та вшанування пам'яті загиблих (померлих) захисників України», надісланого листом Міністерства у справах ветеранів України від 06 жовтня 2022 року № 6925/1.1/5.4-22, Міністерством цифрової трансформації України було надано висновок про проведення цифрової експертизи від 15 жовтня 2022 року № 1/04-2-9225.

Водночас зазначаємо, що у разі надходження до Мінцифри проектів актів з порушених питань, їх опрацювання буде здійснено в установленому законодавством порядку.

Перший заступник Міністра

Олексій ВІСКУБ

Братівник Василь brativnyk@e.gov.ua



ДОКУМЕНТ СЕД МІНЦИФРИ АСКОД

Підписувач Вискуб Олексій Анатолійович
Сертифікат 3ED5083160BVC59B0400000DA6D050049247200
Дійсний з 21.02.2022 9:03:29 по 21.02.2024 9:03:29



1/04-2-9378 від 19.10.2022



УКРАЇНСЬКИЙ ІНСТИТУТ НАЦІОНАЛЬНОЇ ПАМ'ЯТІ

вул. Липська, 16, м. Київ, 01021, тел. (044) 253-15-63, факс (044) 254-05-85,
e-mail: uinp@memory.gov.ua, <https://uinp.gov.ua>, код ЄДРПОУ 39389301

№ _____
На № _____ від _____

Міністерство у справах
ветеранів України

У відповідь на виконання доручень Прем'єр-міністра України від 05.09.2022 № 23375/2/1-22 та від 05.10.2022 № 23375/9/1-22 Український інститут національної пам'яті, після усних консультацій з представником Міністерства у справах ветеранів України, очікує на інформацію щодо меморіальної складової та елементів музеєфікації Національного військового меморіального кладовища, які потребують методологічного та концептуального супроводу.

В.о. Голови

Максим ЯРМИСТИЙ

Віталій БАКА (097)-7679870



ДОКУМЕНТ СЕД АСКОД

Сертифікат 2B6C7DF9A3891DA104000000776F8B00A9889902

Підписувач ЯРМИСТИЙ МАКСИМ МИКОЛАЙОВИЧ

Дійсний з 26.10.2021 16:33:45 по 26.10.2022 23:59:59

УКРАЇНСЬКИЙ ІНСТИТУТ НАЦІОНАЛЬНОЇ ПАМ'ЯТІ



№ 1408/2.1-06-22 від 20.10.2022



УКРАЇНА

КИЇВСЬКА МІСЬКА ВІЙСЬКОВА АДМІНІСТРАЦІЯ

вул. Хрещатик, 36, м. Київ, 01044, тел. (044) 202 71 45, 202 74 43, e-mail: kmda@kma.gov.ua

Офіційний портал Києва <https://kyivcity.gov.ua>

E-mail для електронних звернень громадян: zvernen@kma.gov.ua Код ЄДРПОУ 00022527

№ _____

Міністерство у справах ветеранів
України

Київська міська військова адміністрація за результатами опрацювання доручення Прем'єр-міністра України Д. Шмигала від 05.10.2022 № 23375/9/1-22 надає інформацію стосовно опрацювання проблемних питань реалізації заходів із створення Національного військового меморіального кладовища.

Земельна ділянка, на якій пропонується створення Національного військового меморіального кладовища площею 118,7449 га на вул. Саперно-Слобідській, 78 у Голосіївському районі м. Києва (кадастровий номер 8000000000:82:415:0201) (далі – Земельна ділянка) на підставі рішення Київської міської ради від 29.11.2001 № 136/1570, надана Історико-архітектурній пам'ятці-музею «Київська фортеця» в постійне користування для експлуатації та обслуговування пам'яток фортифікації (державний акт на право постійного користування землею від 08.02.2002 № 79-4-00043).

Історико-архітектурна пам'ятка-музей «Київська фортеця» (код ЄДРПОУ 02224229) є комунальною організацією, засновник якої - Київська міська державна адміністрація).

За даними Державного реєстру речових прав на нерухоме майно Земельна ділянка перебуває в комунальній власності, власник – територіальна громада міста Києва в особі Київської міської ради.

Зазначена Земельна ділянка належить до земель історико-культурного призначення, на ній розміщено майно Національного історико-архітектурного музею «Київська фортеця». Відповідно статті 29 Закону України «Про музеї та музейну справу» від 29.06.1995 № 249/95-ВР (із змінами), вилучення державою у музеїв їх фондів та іншого закріпленого за



ДОКУМЕНТ ІТС ЄПІК СЕД АСКОД (ПІДПИСАНО КВАЛІФІКОВАНИМ
ЕЛЕКТРОННИМ ПІДПИСОМ)

Сертифікат 58E2D9E7F900307B0400000AA9018005773A500

Підписувач Пантелєєв Петро Олександрович

Дійсний з 05.07.2022 13:53:00 по 05.07.2024 13:53:00

Київська міська державна адміністрація



003-715 від 19.10.2022

ними майна може здійснюватися лише у випадках, передбачених законами України.

У разі прийняття відповідних законодавчих актів, Департамент культури виконавчого органу Київської міської ради (Київської міської державної адміністрації) спільно з Національним історико-архітектурним музеєм «Київська фортеця» забезпечить їх виконання.

Крім того, згідно з відомостями Міського земельного кадастру відповідно до рішення Київської міської ради від 08.07.2021 № 1583/1624 «Про затвердження показників розвитку зеленої зони м. Києва до 2022 року та концепції формування зелених насаджень в центральній частині міста», зазначена земельна ділянка відноситься до озелених територій загального користування м. Києва, що відповідають типологічним ознакам та планувальним вимогам (парк відпочинку «1500-річчя м. Києва «Лиса гора», таблиця 2), та до об'єкту природно-заповідного фонду України (регіональний ландшафтний парк Урочище «Лиса гора», таблиця 19).

Відповідно до пункту "г" частини першої статті 150 Земельного кодексу України (далі – Кодекс) землі природно-заповідного та іншого природоохоронного призначення, землі історико-культурного призначення належать до особливо цінних земель.

Припинення права постійного користування земельними ділянками особливо цінних земель, визначених у пункті "г" частини першої цієї статті, з підстави добровільної відмови від користування ними або шляхом їх вилучення здійснюється за погодженням з Верховною Радою України.

У разі необхідності поділу Земельної ділянки для створення Національного військового меморіального кладовища на її частині, то зазначене питання має здійснюватися відповідно до вимог частини шостої статті 79-1 Кодексу. Зазначеною нормою передбачено, що формування земельних ділянок шляхом поділу та об'єднання раніше сформованих земельних ділянок, які перебувають у власності або користуванні, без зміни їх цільового призначення здійснюються за технічною документацією із землеустрою щодо поділу та об'єднання земельних ділянок.

Відповідно до статті 56 Закону України «Про землеустрій» технічна документація із землеустрою щодо поділу та об'єднання земельних ділянок розробляється за рішенням власників земельних ділянок за згодою заставодержателів, користувачів земельних ділянок.

Поділ земельної ділянки, що перебуває у користуванні, здійснюється за згодою землекористувача. Справжність підпису на такій згоді засвідчується нотаріально.

Крім того, у разі необхідності зміни цільового призначення Земельної ділянки для створення Національного військового меморіального кладовища, така зміна має здійснюватися в порядку, визначеному статтею 20 Кодексу.



ДОКУМЕНТ ІТС ЄПСК СЕД АСКОД (ПІДПИСАНО КВАЛІФІКОВАНИМ ЕЛЕКТРОННИМ ПІДПИСОМ)

Сертифікат 58E2D9E7F900307B04000000AA9018005773A500
Підписувач Пантелеев Петро Олександрович
Дійсний з 05.07.2022 13:53:00 по 05.07.2024 13:53:00

Київська міська державна адміністрація



003-715 від 19.10.2022

Відповідно до частини сьомої статті 20 Кодексу зміна цільового призначення земельних ділянок державної та комунальної власності природно-заповідного фонду та іншого природоохоронного призначення, історико-культурного, лісогосподарського призначення, внаслідок яких земельні ділянки виводяться із складу таких категорій здійснюється за погодженням з Кабінетом Міністрів України.

Частиною дев'ятою статті 20 Кодексу передбачено, що зміна цільового призначення особливо цінних земель та земельних лісових ділянок з метою їх використання для цілей, не пов'язаних із веденням лісового господарства, допускається виключно у разі:

- розміщення на них об'єктів загальнодержавного значення, доріг, ліній електропередачі та зв'язку, трубопроводів, осушувальних і зрошувальних каналів, геодезичних пунктів, житла, об'єктів соціально-культурного призначення, об'єктів, пов'язаних з видобуванням корисних копалин, нафтових і газових свердловин та виробничих споруд, пов'язаних з їх експлуатацією;

- розміщення об'єктів промисловості на землях, визначених пунктом "а" частини першої статті 150 цього Кодексу;

- відчуження земельних ділянок для суспільних потреб чи з мотивів суспільної необхідності, віднесення земель, визначених пунктами "а" і "б" частини першої статті 150 цього Кодексу, до земель природно-заповідного фонду та іншого природоохоронного призначення, історико-культурного призначення, лісогосподарського призначення.

Вказані виключення не містять можливості зміни цільового призначення особливо цінних земель для розміщення на них Національного військового меморіального кладовища.

Таким чином, виникає необхідність у внесенні відповідних змін до Земельного кодексу України.

Додатково інформуємо, що відповідно до статті 24 Закону України «Про регулювання містобудівної діяльності» (далі – Закон) передача (надання) земельних ділянок із земель державної або комунальної власності у власність чи користування фізичним або юридичним особам для містобудівних потреб допускається за умови, що відповідні земельні ділянки розташовані в межах території, щодо якої затверджено принаймні один із таких видів містобудівної документації на місцевому рівні:

- комплексний план, складовою частиною якого є план зонування території;

- генеральний план населеного пункту, складовою якого є план зонування території;

- план зонування території як окремий вид містобудівної документації на місцевому рівні, затверджений до набрання чинності Законом України



ДОКУМЕНТ ІТС ЄІПК СЕД АСКОД (ПІДПИСАНО КВАЛІФІКОВАНИМ ЕЛЕКТРОННИМ ПІДПИСОМ)

Сертифікат 58E2D9E7F900307B04000000AA9018005773A500

Підписувач Пантелеев Петро Олександрович

Дійсний з 05.07.2022 13:53:00 по 05.07.2024 13:53:00

Київська міська державна адміністрація



003-715 від 19.10.2022

«Про внесення змін до деяких законодавчих актів України щодо планування використання земель»;

- детальний план території.

При цьому, на територію в межах якої розташована Земельна ділянка (кадастровий номер 8000000000:82:415:0201) відсутній принаймні один із видів містобудівної документації визначених частиною третьою статті 24 Закону.

Відповідно до Генерального плану міста Києва, затвердженого рішенням Київської міської ради від 28.03.2002 № 370/1804, Земельна ділянка за функціональним призначенням належить до території зелених насаджень загального користування та частково до території громадських будівель та споруд (на розрахунковий період).

Враховуючи вищевикладене, питання відведення Земельної ділянки для створення Національного військового меморіального кладовища можливе з дотриманням вимог законодавства України.

Разом з тим, у разі надходження до Департаменту земельних ресурсів виконавчого органу Київської міської ради (Київської міської державної адміністрації) (далі – Департамент) відповідного звернення щодо відведення Земельної ділянки або її частини, Департамент забезпечить його оперативне опрацювання в установленому порядку.

Відповідно до постанови Кабінету Міністрів України від 10.10.2012 № 929, охоронний № 260066-Н Лисогірський форт Київської фортеці занесено до Державного реєстру нерухомих пам'яток України, як пам'ятку національного значення за видом містобудування.

Лисогірський форт, який зведено у 70-х роках ХІХ століття, є одним з унікальних витворів фортифікаційного мистецтва, що включає систему бастионів з редюїтом, які до сьогодні зберегли загальну матеріально-технічну структуру, розпланувальну композицію та історичні нашарування, свою автентичність.

Лисогірський форт з фортифікаційними спорудами входить до складу архітектурно-містобудівного комплексу Київської фортеці і перебуває на балансі (територія, споруди) Історико-архітектурного музею «Київська фортеця».

Паспорт даної пам'ятки розроблявся Науково-дослідним інститутом пам'яткоохоронних досліджень Міністерства культури України у 2012 році (далі – Паспорт) та має містити інформацію про територію цієї пам'ятки та режими її використання.

Технічна документація із землеустрою стосовно встановлення меж режимоутворюючих об'єктів культурної спадщини (про встановлення меж територій пам'яток, що є складовою облікової документації на об'єкт) для пам'яток національного значення затверджується центральним органом



ДОКУМЕНТ ІТС ЄПК СЕД АСКОД (ПІДПИСАНО КВАЛІФІКОВАНИМ ЕЛЕКТРОННИМ ПІДПИСОМ)

Сертифікат 58E2D9E7F900307B04000000AA9018005773A500
Підписувач Пантелєєв Петро Олександрович
Дійсний з 05.07.2022 13:53:00 по 05.07.2024 13:53:00

Київська міська державна адміністрація



003-715 від 19.10.2022

виконавчої влади що регулює державну політику у сфері охорони культурної спадщини.

Окрім того, відповідно до статті 23 Закону України «Про охорону культурної спадщини» (далі – Закон) на споруди, що входять до комплексу Лисогірського форту має бути укладений охоронний договір.

Водночас на території вищезазначеної пам'ятки національного значення розташовується пам'ятка археології місцевого значення «Поселення», Лиса гора, Голосіївський р-н, над річкою Либідь (відповідно до облікової документації, розробленої у 2021 р., – «Поселення трипільської культури в урочищі Лиса гора», північний схил Лисої гори, над р. Либідь) та режимів використання її території.

Пам'ятка «Поселення трипільської культури в урочищі Лиса гора» розташована:

- в межах Центрального історичного ареалу м. Києва (наказ Міністерства культури та інформаційної політики України за № 599 від 02.08.2021) межі та режими використання території історичних ареалів міста Києва, визначені науково-проектною документацією «Збереження та охорона історико-культурної спадщини. Історико-архітектурний опорний план м. Києва»;

- зони охоронюваного природного ландшафту, відповідно до рішення виконкому Київської міської Ради народних депутатів від 16.07.1979 № 920 «Про уточнення меж історико-культурних заповідників і зон охорони пам'яток історії та культури в м. Києві» і розпорядження Київської міської державної адміністрації від 17.05.2002 № 979 «Про внесення змін і доповнень до рішення виконкому Київської міської Ради народних депутатів від 16.07.1979 № 920», додаток 1, пп. 2.1.1., 2.2.1.);

- пам'ятки містобудування національного значення «Лисогірський форт Київської фортеці», згідно з Постановою Кабінету Міністрів України від 10.10.2012 № 929;

- регіонального ландшафтного парку «Лиса гора», відповідно до рішення Київради від 17.02.94 №1914.

Відповідно до облікової документації, розробленої у 2021 році, рекомендований режим використання пам'ятки археології передбачає:

- використання пам'ятки повинно здійснюватися відповідно до режимів використання, встановлених органами охорони культурної спадщини, у спосіб, що потребує якнайменших змін і доповнень пам'ятки та забезпечує збереження її матеріальної автентичності, просторової композиції, а також елементів обладнання, упорядження, оздоби тощо (стаття 24 Закону);

- консервація, реставрація, реабілітація, музеєфікація, ремонт, пристосування пам'яток місцевого значення здійснюються за наявності письмового дозволу органу виконавчої влади Автономної Республіки Крим,



ДОКУМЕНТ ІТС ЄІПК СЕД АСКОД (ПІДПИСАНО КВАЛІФІКОВАНИМ ЕЛЕКТРОННИМ ПІДПИСОМ)

Сертифікат 58E2D9E7F900307B04000000AA9018005773A500

Підписувач Пантелеев Петро Олександрович

Дійсний з 05.07.2022 13:53:00 по 05.07.2024 13:53:00

Київська міська державна адміністрація



003-715 від 19.10.2022

обласних, Київської та Севастопольської міських державних адміністрацій відповідно до їхньої компетенції, на підставі погодженої з ними науково-проектної документації (стаття 26 Закону);

- будівельні, меліоративні, шляхові та інші роботи, що можуть призвести до руйнування, знищення чи пошкодження об'єктів культурної спадщини, проводяться тільки після повного дослідження цих об'єктів за рахунок коштів замовників зазначених робіт (стаття 37 Закону);

- з метою захисту об'єктів археології, у тому числі тих, що можуть бути виявлені, проекти землеустрою щодо відведення земельних ділянок у випадках, передбачених Земельним кодексом України, погоджуються органами охорони культурної спадщини (стаття 37 Закону)

Враховуючи наведене, план заходів з реалізації створення Національного військового меморіального кладовища в контексті пам'яткоохоронного законодавства має включати заходи, які відносяться до повноважень Міністерства культури та інформаційної політики України, а саме:

- 1-розробку меж території пам'ятки та режимів її використання;
- 2-укладення охоронного договору на комплекс споруд Лисогірського форту;
- 3-внесення відповідних доповнень до облікової документації на пам'ятку національного значення.

Заступник голови Київської
міської державної адміністрації

Петро ПАНТЕЛЕЄВ

Олександр Возний
Дмитро Бровко 366-64-14



ДОКУМЕНТ ІТС ЄІПК СЕД АСКОД (ПІДПИСАНО КВАЛІФІКОВАНИМ
ЕЛЕКТРОННИМ ПІДПИСОМ)

Сертифікат 58E2D9E7F900307B04000000AA9018005773A500
Підписувач Пантелеєв Петро Олександрович
Дійсний з 05.07.2022 13:53:00 по 05.07.2024 13:53:00

Київська міська державна адміністрація



003-715 від 19.10.2022

ІНСТИТУТ АРХЕОЛОГІЇ

проспект Героїв Сталінграда, 12,
04210, Київ-210, УКРАЇНА.
Тел.: 418-27-75, факс: 418-33-06;
E-mail: sekretar@iananu.org.ua



INSTITUTE OF ARCHAEOLOGY

12, Geroiv Stalingrada ave.,
04210, Kyiv-210, UKRAINE,
Tel.: 418 27 75, fax: 418 33 06;
E-mail: sekretar@iananu.org.ua

№ 123/01-12-369-29, Вересня 2022 р.

На Ваш № _____

Заступнику Міністра Міністерства
культури та інформаційної
політики України

Чуєвій К.Є.

Вельмишановна Катерино Євгенівно!

На Ваш лист № 06/18/2200-22 від 20.09.2022 р. надаємо наступну інформацію:

Інститут археології НАН України відповідно до статті 12 Закону України «Про охорону археологічної спадщини» є державною науковою установою у сфері дослідження археологічної спадщини, що відповідно до законодавства, зокрема: організує і здійснює наукові та науково-рятувальні дослідження археологічних об'єктів; здійснює наукову археологічну експертизу програм та проєктів містобудівних, архітектурних і ландшафтних перетворень, меліоративних, шляхових, земляних робіт, виконання яких може негативно позначитися на стані об'єктів археологічної спадщини, їх територій та зон охорони; здійснює наукову експертизу результатів дослідження археологічної спадщини.


Таким чином проведення археологічних досліджень, в тому числі й можливих досліджень на території пам'ятки містобудування національного значення «Лисогірський форт Київської фортеці» по вул. Саперно-Слобідській, 78 (постанова Кабінету Міністрів України від 10 2012 року No 929) та пам'ятки археології місцевого значення «Поселення та могильник» (рішення Виконавчого комітету Київської міськради народних депутатів від 17 листопада 1987 року No 1112) на Лисій горі в Голосіївському районі м. Києва) входить до меж повноважень Інституту археології НАН України відповідно до діючого пам'ятко-охоронного законодавства.

Згідно з ст. 37 Закону України про охорону культурної спадщини будівельні, меліоративні, шляхові та інші роботи, що можуть призвести до руйнування, знищення чи пошкодження об'єктів культурної спадщини, проводяться тільки після повного дослідження цих об'єктів за рахунок коштів замовників зазначених робіт. Інститут археології НАН України в

рамках Договорів з Замовниками таких робіт здійснює археологічні дослідження певних ділянок, в тому числі в межах наукового супроводу будівельних робіт. Інститут археології НАН України має великий досвід проведення досліджень в ході реалізації масштабних державних будівельних та реставраційних робіт – Михайлівський золотоверхий собор (1996-1997), Успенський собор Києво-Печерської Лаври (1999), Десятинна церква у м. Києві (2005-2010), Мистецький Арсенал (2005-2011). В межах м. Києва таку роботу здійснює відділ археології Києва Інституту археології НАН України (керівник В.Г. Івакін).

Одночасно, хочемо зазначити, що на сьогоднішній день відсутні умови для проведення археологічних досліджень на території «пам'ятки містобудування національного значення «Лисогірський форт Київської фортеці» по вул. Саперно-Слобідській, 78 (постанова Кабінету Міністрів України від 10 2012 року No 929) та пам'ятки археології місцевого значення «Поселення та могильник» (рішення Виконавчого комітету Київської міськради народних депутатів від 17 листопада 1987 року No 1112) на Лисій горі в Голосіївському районі м. Києва), оскільки не визначено безпосередню площу будівельних робіт та їх замовника, та відсутній затверджений проєкт будівництва. Одночасно хочемо зазначити, що проведення досліджень по всій площі пам'ятки буди вимагати як значних фінансових ресурсів, так і великого часу (не менше 4-х років). Досвід проведення подібних робіт свідчить, що більш доцільним є їх прив'язка безпосередньо до циклу здійснення будівельних робіт відповідно до проєкту. Одночасно, враховуючи можливі обсяги та суспільну значимість проєкту будівництва комплексу «Національного військового меморіального кладовища» на нашу думку доцільним є проведення археологічної розвідки на території «пам'ятки містобудування національного значення «Лисогірський форт Київської фортеці» по вул. Саперно-Слобідській, 78 (постанова Кабінету Міністрів України від 10 2012 року No 929) та пам'ятки археології місцевого значення «Поселення та могильник» (рішення Виконавчого комітету Київської міськради народних депутатів від 17 листопада 1987 року No 1112) на Лисій горі в Голосіївському районі м. Києва), що дозволить виявити межі розповсюдження, потужності культурного шару (Конторіє проведення археологічної розвідки додається) та визначити межі де необхідне проведення археологічних досліджень.

Директор Інституту археології,
член-кореспондент НАН України



В.П. Чабай

Кошторис

на проведення археологічної розвідки території урочища «Лиса гора» Голосіївського району м. Києва (кадастровий номер 8000000000:82:415:0201) для будівництва комплексу «Національного військового меморіального кладовища»

Археологічні роботи проводяться на площі 141 га. Загальна площа шурфів 564 кв. м. при середній глибині до 1,4 метрів.

Кошторис складено відповідно до "Тимчасового збірника цін на науково-проектні роботи на нерухомих пам'ятках історії та культури УРСР" (ТЗЦНПР-91) та Настанови з визначення вартості проєктних, науково-проектних, вишукувальних робіт та експертизи проєктної документації на будівництво.

Найменування робіт	Обґрунтув. вартості	Вимірник	Кількість	Ціна	Вартість (грн.)
Археологічне дослідження на ділянці. Площа 564 кв. м., глибина до 1,4 м. Квадрати – $564:4 = 141$	Розділ 6, Табл.38, Га	1 квадрат по 4 кв. м. (при глїб. до 1,4 м)	141	332	46 812,00
Коефіцієнт за виконання досліджень з особливою обережністю і старанністю	Р.6, Таб.38, примітка 2, К–1,3				—
Коефіцієнт за виконання робіт на об'єктах до XV ст.	Р. 6, п. 6.4 К–1,5				—
Проведення археол. досліджень в середовищі міста	Р. 6, заг. Ч.6, К–1,1				—
Зменшення вартості за дослідження шару з пізніми перекопами, завалами при роботі механізмами або вручну Замовником	Табл. 38, примітка 3 К–0,7х0,58				19 005,67
Індекс кошторисної вартості 39,14 згідно Настанови з визначення вартості проєктних, науково-проектних, вишукувальних робіт та експертизи проєктної документації на будівництво, Додаток 7, таб. 3					743 882,00
Коефіцієнт 1,25 згідно Настанови з визначення вартості проєктних, науково-проектних, вишукувальних робіт та експертизи проєктної документації на будівництво, Додаток 7, таб. 1					929 852,50
ПДВ20%					185 970,50
Всього					1 115 823,00

Всього за кошторисом: 1 115 823 (одні мільйон сто п'ятнадцять тисяч вісімсот двадцять три) грн. 00 коп., в тому числі 20% ПДВ – 185 970 (сто вісімдесят п'ять тисяч дев'яносто сімдесят) грн. 50 коп.

Представник виконавця





МІНІСТЕРСТВО КУЛЬТУРИ
ТА ІНФОРМАЦІЙНОЇ ПОЛІТИКИ УКРАЇНИ
(МКІП)

вул. Івана Франка, 19, м. Київ, 01601, тел./факс: (044) 234-70-48, тел. (044) 235-23-78
E-mail: info@mkip.gov.ua, web-site: <http://mkip.gov.ua/> код згідно з ЄДРПОУ43220275

Кабінет Міністрів України

На виконання доручення Віце-прем'єр-міністра – Міністра з питань реінтеграції тимчасово окупованих територій України Верещук І.А. від 28.10.2022 № 23375/12/1-22 (вхідний реєстраційний МКІП від 31.10.2022 № 1154/03-22) щодо листів Міністерства у справах ветеранів України від 26.10.22 № 7399/1.2/5.4-22 та від 28.10.22 № 7473/1.2/5.4-22 стосовно план-графіку заходів щодо створення Національного військового меморіального кладовища, діючи в межах повноважень, визначених Положенням про Міністерство культури та інформаційної політики України, затвердженого постановою Кабінету Міністрів України від 16 жовтня 2019 року № 885, повідомляє наступне.

На виконання доручення МКІП Українським державним інститутом культурної спадщини розроблено проект науково-проектної документації з визначення меж та режимів використання території пам'ятки містобудування національного значення «Лисогірський форт Київської фортеці» (постанова Кабінету Міністрів України від 10 жовтня 2012 року № 929), який на сьогодні опрацьовується відповідними структурними підрозділами МКІП.

МКІП, розглянувши лист Київської міської військової адміністрації від 19.10.2022 № 003-715, підтримує позицію щодо необхідності дотримання норм Законів України «Про музеї та музейну справу», Земельного кодексу України, «Про землеустрій» та «Про регулювання містобудівної діяльності»



СЕД АСКОД Міністерство культури та інформаційної політики України
№ 03/18/586-22 від 08.11.2022
Сертифікат [58E2D9E7F900307B0400000043FC32000822A500](#)
Підписувач [Чуєва Катерина Євгенівна](#)
Дата підписання: [08.11.2022](#)
Дійсний з [28.06.2022 0:00:00](#) по [27.06.2024 23:59:59](#)

при реалізації проекту створення Національного військово-меморіального кладовища.

Беручи до уваги лист Міністерства фінансів України від 14.10.2022 № 09010-04-5/23699 та враховуючи, що вказана пам'ятка не перебуває на балансі підприємств, установ та організацій, які належать до сфери управління МКІП, наголошуємо, що відповідно до статті 37 Закону України «Про охорону культурної спадщини» будівельні, меліоративні, шляхові та інші роботи, що можуть призвести до руйнування, знищення чи пошкодження об'єктів культурної спадщини, проводяться тільки після повного дослідження цих об'єктів за рахунок коштів замовників зазначених робіт.

Враховуючи вищевикладене, на сьогодні відсутня необхідність внесення змін до план-графіку заходів щодо створення Національного військового меморіального кладовища. При цьому МКІП, діючи в межах повноважень, висловлює готовність розглянути питання погодження охоронного договору на пам'ятку містобудування національного значення «Лисогірський форт Київської фортеці» (постанова Кабінету Міністрів України від 10 жовтня 2012 року № 929) після його надходження у встановленому законодавством порядку.

Заступник Міністра

Катерина ЧУЄВА

Михайло Копил (044) 2724647



СЕД АСКОД Міністерство культури та інформаційної політики України
№ 03/18/586-22 від 08.11.2022
Сертифікат 58E2D9E7F900307B0400000043FC32000822A500
Підписувач Чуєва Катерина Євгенівна
Дата підписання: 08.11.2022
Дійсний з 28.06.2022 0:00:00 по 27.06.2024 23:59:59



МІНІСТЕРСТВО ФІНАНСІВ УКРАЇНИ (Мінфін)

вул. М. Грушевського 12/2 м. Київ 01008 тел. (044) 206-59-47, факс 425-90-26
e-mail: infomf@minfin.gov.ua, код ЄДРПОУ 00013480

від _____ 20__ р. № _____ На № _____ від _____ 20__ р.

**Міністерство у справах ветеранів
України**

Про надання інформації

Міністерство фінансів України на виконання доручень Прем'єр-міністра України Д. Шмигала від 05.09.2022 № 23375/2/1-22, 05.10.2022 № 23375/9/1-22 та відповідно до листа Мінветеранів від 06.10.2022 № 6928/1.2/5.4-22 надає інформацію про стан виконання плану-графіка заходів, за якими Мінфін визначено головним виконавцем, щодо створення Національного військового меморіального кладовища (далі – план заходів).

До пункту 2 плану заходів щодо передбачення коштів у Державному бюджеті України на 2022 рік на фінансування заходів зі створення та утримання державної установи «Національне військове меморіальне кладовище»

Постановою Кабінету Міністрів України від 04.10.2022 № 1115 «Про утворення державної установи «Національне військове меморіальне кладовище» у сфері управління Мінветеранів утворено державну установу «Національне військове меморіальне кладовище» та доручено Мінветеранів у двомісячний строк вжити в установленому порядку заходів, необхідних для забезпечення її діяльності.

Так, Мінветеранів як головний розпорядник коштів державного бюджету має розпочати проведення відповідної роботи та прийняти організаційно-розпорядчі документи для забезпечення діяльності державної установи «Національне військове меморіальне кладовище», а саме затвердити структуру, кошторис, штатну чисельність тощо, та надалі забезпечити виділення за рахунок економії за бюджетною програмою за КПКВК 1501090 «Функціонування Українського ветеранського фонду, героїзація образу ветерана війни та вшанування пам'яті загиблих (померлих) захисників України» коштів на утримання такої установи.

До пункту 8 плану заходів щодо розробки науково-проектної документації у сфері охорони культурної спадщини та проведення археологічних досліджень



ДОКУМЕНТ СЕД Мінфін АСКОД

Сертифікат [58E2D9E7F900307B0400000D72D2C00761F9800](#)

Підписувач [Єрмоличев Роман Володимирович](#)

Дійсний з [04.08.2021 0:00:00](#) по [03.08.2023 23:59:59](#)

Міністерство фінансів України



09010-04-5/23699 від 14.10.2022

У Державному бюджеті України на 2022 рік Міністерству культури та інформаційної політики України передбачено за бюджетною програмою 3801280 «Фонд розвитку закладів загальнодержавного значення, в тому числі їх будівництво» за спеціальним фондом видатки в обсязі 50,4 млн гривень.

Напрями використання бюджетних коштів за цією бюджетною програмою визначено Порядком використання коштів, передбачених у державному бюджеті Міністерству культури та інформаційної політики для розвитку закладів загальнодержавного значення, в тому числі їх будівництво, затвердженим постановою Кабінету Міністрів України від 07.02.2022 № 91.

Зокрема, бюджетні кошти спрямовуються на реалізацію проектів робіт з реставрації, консервації, ремонту пам'яток культурної спадщини, зокрема замків, інших фортифікаційних, оборонних, палацово-паркових комплексів, реконструкції, капітального ремонту, будівництва, благоустрою об'єктів культурного призначення й інших об'єктів державної форми власності, які буде реалізовано в межах програми «Велике будівництво», розроблення відповідної проектної документації та придбання основних засобів підприємствами, установами і організаціями, що належать до сфери управління МКІП.

Статтею 22 Бюджетного кодексу України (далі – Кодекс) встановлено, що головний розпорядник бюджетних коштів розробляє план своєї діяльності, здійснює управління бюджетними коштами у межах встановлених йому бюджетних повноважень та оцінку ефективності бюджетних програм, забезпечуючи ефективно, результативно і цільове використання бюджетних коштів, організацію та координацію роботи розпорядників бюджетних коштів нижчого рівня та одержувачів бюджетних коштів у бюджетному процесі.

Розподіл зазначених коштів належить до повноважень головного розпорядника бюджетних коштів.

Отже, питання розробки науково-проектної документації у сфері охорони культурної спадщини має вирішувати в установленому порядку МКІП як головний розпорядник бюджетних коштів у межах зазначених коштів та за рахунок інших джерел, не заборонених чинним законодавством України.

Щодо питання проведення археологічних досліджень на об'єктах культурної спадщини повідомляємо.

Згідно зі статтею 87 Кодексу до видатків, що здійснюються з Державного бюджету України, належать, зокрема, видатки на наукову і науково-технічну діяльність. Видатки для проведення наукової і науково-технічної діяльності Інститутом археології Національної академії наук України (далі – Інститут) передбачаються у складі видатків Національної академії наук України.

У Державному бюджеті України на 2022 рік Національній академії наук України за бюджетною програмою 6541030 «Наукова і науково-технічна діяльність наукових установ Національної академії наук України» враховано видатки в обсязі 5 473,9 млн грн, із них: за загальним фондом – 4 328,9 млн грн, за спеціальним фондом – 1 145,0 млн гривень. Окрім того, для підтримки пріоритетних напрямів наукових досліджень і науково-технічних

(експериментальних) розробок у 2022 році Національній академії наук України передбачено видатки за загальним фондом 6541230 «Підтримка розвитку пріоритетних напрямів наукових досліджень» в обсязі 419,5 млн гривень.

Відповідно до статті 22 Кодексу головний розпорядник бюджетних коштів розробляє план своєї діяльності, здійснює управління бюджетними коштами у межах встановлених йому бюджетних повноважень та оцінку ефективності бюджетних програм, забезпечуючи ефективне, результативне і цільове використання бюджетних коштів, організацію та координацію роботи розпорядників бюджетних коштів нижчого рівня та одержувачів бюджетних коштів у бюджетному процесі.

Отже, розподіл коштів між науково-дослідними установами та за напрямками використання належить до компетенції Національної академії наук України як головного розпорядника бюджетних коштів.

З огляду на це, питання проведення археологічних досліджень Інститутом має бути вирішено за рахунок і в межах видатків, передбачених Національній академії наук України у Державному бюджеті України на 2022 рік.

До пункту 13 плану заходів про передбачення щороку під час підготовки проекту закону України про Державний бюджет України на відповідний рік коштів на фінансування заходів щодо будівництва та утримання Національного військового меморіального кладовища, а також на утримання державної установи «Національне військове меморіальне кладовище»

У проекті Закону України «Про Державний бюджет України на 2023 рік» (реєстр. № 8000 від 14.09.2022) видатки на забезпечення фінансування заходів з будівництва Національного військового меморіального кладовища враховано в повному обсязі відповідно до потреби, визначеної Мінветеранів у бюджетному запиті на 2023 рік, у сумі 65,4 млн грн у складі видатків за бюджетною програмою 1501030 «Здійснення заходів з підтримки ветеранів, розвитку ветеранського руху, героїзації та вшанування пам'яті захисників України, взаємодія з громадськими об'єднаннями ветеранів, створення та утримання Національного військового меморіального кладовища», загальний обсяг якої визначено у сумі 82,8 млн гривень.

Заступник Міністра

Роман ЄРМОЛИЧЕВ



МІНІСТЕРСТВО ОБОРОНИ УКРАЇНИ

Повітрофлотський пр-т, 6, м.Київ, 03168 Тел.: (044)230-73-30 Факс: (044)226-20-15
E-mail: admou@post.mil.gov.ua, сайт mil.gov.ua, код згідно з ЄДРПОУ 00034022

Міністерство у справах
ветеранів України

На № 6928/1.2/5.4-22 від 06.10.2022

У Міністерстві оборони України опрацьовано доручення Прем'єр-міністра України від 05.09.2022 № 23375/2/1-22 та від 05.10.2022 № 23375/9/1-22 щодо інформування про стан виконання план-графіку та вирішення проблемних питань реалізації заходів зі створення Національного військового меморіального кладовища (далі – План).

За результатами опрацювання повідомляємо про таке.

Пункти 2 та 13 Плану передбачають виділення коштів на фінансування заходів щодо створення Національного військового меморіального кладовища та подальшого утримання державної установи “Національне військове меморіальне кладовище” в Державному бюджеті України, починаючи з 2022 року, що, у свою чергу, не стосується бюджету Міноборони.

З огляду на зазначене вище, інформація щодо виконання пунктів 2 та 13 Плану та пропозиції щодо уточнення плану-графіку не надаються.

З повагою

Заступник Міністра оборони України

Ганна МАЛЯР

Оксана Скляр 2711228



ДОКУМЕНТ СЕДО
Сертифікат 5B77CE19C8B35C6404000005939000016980000
Підписувач Маляр Ганна Василівна
Дійсний з 01.09.2021 15:29:39 по 01.09.2023 15:29:39

Міністерство оборони України



220/10176 від 19.10.2022 17:47



УКРАЇНА

КИЇВСЬКА МІСЬКА ВІЙСЬКОВА АДМІНІСТРАЦІЯ

вул. Хрещатик, 36, м. Київ, 01044, тел. (044) 202 71 45, 202 74 43, e-mail: kmnda@kma.gov.ua

Офіційний портал Києва <https://kyivcity.gov.ua>

E-mail для електронних звернень громадян: zvernen@kma.gov.ua Код ЄДРПОУ 00022527

№ _____

Міністерство у справах ветеранів
України

Київська міська військова адміністрація за результатами опрацювання доручення Прем'єр-міністра України Д. Шмигала від 05.10.2022 № 23375/9/1-22 надає інформацію стосовно опрацювання проблемних питань реалізації заходів із створення Національного військового меморіального кладовища.

Земельна ділянка, на якій пропонується створення Національного військового меморіального кладовища площею 118,7449 га на вул. Саперно-Слобідській, 78 у Голосіївському районі м. Києва (кадастровий номер 8000000000:82:415:0201) (далі – Земельна ділянка) на підставі рішення Київської міської ради від 29.11.2001 № 136/1570, надана Історико-архітектурній пам'ятці-музею «Київська фортеця» в постійне користування для експлуатації та обслуговування пам'яток фортифікації (державний акт на право постійного користування землею від 08.02.2002 № 79-4-00043).

Історико-архітектурна пам'ятка-музей «Київська фортеця» (код ЄДРПОУ 02224229) є комунальною організацією, засновник якої - Київська міська державна адміністрація).

За даними Державного реєстру речових прав на нерухоме майно Земельна ділянка перебуває в комунальній власності, власник – територіальна громада міста Києва в особі Київської міської ради.

Зазначена Земельна ділянка належить до земель історико-культурного призначення, на ній розміщено майно Національного історико-архітектурного музею «Київська фортеця». Відповідно статті 29 Закону України «Про музеї та музейну справу» від 29.06.1995 № 249/95-ВР (із змінами), вилучення державою у музеїв їх фондів та іншого закріпленого за



ДОКУМЕНТ ІТС ЄПСК СЕД АСКОД (ПІДПИСАНО КВАЛІФІКОВАНИМ ЕЛЕКТРОННИМ ПІДПИСОМ)

Сертифікат 58E2D9E7F900307B04000000AA9018005773A500
Підписувач Пантелєєв Петро Олександрович
Дійсний з 05.07.2022 13:53:00 по 05.07.2024 13:53:00

Київська міська державна адміністрація



003-715 від 19.10.2022

ними майна може здійснюватися лише у випадках, передбачених законами України.

У разі прийняття відповідних законодавчих актів, Департамент культури виконавчого органу Київської міської ради (Київської міської державної адміністрації) спільно з Національним історико-архітектурним музеєм «Київська фортеця» забезпечить їх виконання.

Крім того, згідно з відомостями Міського земельного кадастру відповідно до рішення Київської міської ради від 08.07.2021 № 1583/1624 «Про затвердження показників розвитку зеленої зони м. Києва до 2022 року та концепції формування зелених насаджень в центральній частині міста», зазначена земельна ділянка відноситься до озелених територій загального користування м. Києва, що відповідають типологічним ознакам та планувальним вимогам (парк відпочинку «1500-річчя м. Києва «Лиса гора», таблиця 2), та до об'єкту природно-заповідного фонду України (регіональний ландшафтний парк Урочище «Лиса гора», таблиця 19).

Відповідно до пункту "г" частини першої статті 150 Земельного кодексу України (далі – Кодекс) землі природно-заповідного та іншого природоохоронного призначення, землі історико-культурного призначення належать до особливо цінних земель.

Припинення права постійного користування земельними ділянками особливо цінних земель, визначених у пункті "г" частини першої цієї статті, з підстави добровільної відмови від користування ними або шляхом їх вилучення здійснюється за погодженням з Верховною Радою України.

У разі необхідності поділу Земельної ділянки для створення Національного військового меморіального кладовища на її частині, то зазначене питання має здійснюватися відповідно до вимог частини шостої статті 79-1 Кодексу. Зазначеною нормою передбачено, що формування земельних ділянок шляхом поділу та об'єднання раніше сформованих земельних ділянок, які перебувають у власності або користуванні, без зміни їх цільового призначення здійснюються за технічною документацією із землеустрою щодо поділу та об'єднання земельних ділянок.

Відповідно до статті 56 Закону України «Про землеустрій» технічна документація із землеустрою щодо поділу та об'єднання земельних ділянок розробляється за рішенням власників земельних ділянок за згодою заставодержателів, користувачів земельних ділянок.

Поділ земельної ділянки, що перебуває у користуванні, здійснюється за згодою землекористувача. Справжність підпису на такій згоді засвідчується нотаріально.

Крім того, у разі необхідності зміни цільового призначення Земельної ділянки для створення Національного військового меморіального кладовища, така зміна має здійснюватися в порядку, визначеному статтею 20 Кодексу.



ДОКУМЕНТ ІТС ЄІПК СЕД АСКОД (ПІДПИСАНО КВАЛІФІКОВАНИМ ЕЛЕКТРОННИМ ПІДПИСОМ)

Сертифікат [58E2D9E7F900307B04000000AA9018005773A500](#)

Підписувач [Пантелєєв Петро Олександрович](#)

Дійсний з [05.07.2022 13:53:00](#) по [05.07.2024 13:53:00](#)

Київська міська державна адміністрація



003-715 від 19.10.2022

Відповідно до частини сьомої статті 20 Кодексу зміна цільового призначення земельних ділянок державної та комунальної власності природно-заповідного фонду та іншого природоохоронного призначення, історико-культурного, лісгосподарського призначення, внаслідок яких земельні ділянки виводяться із складу таких категорій здійснюється за погодженням з Кабінетом Міністрів України.

Частиною дев'ятою статті 20 Кодексу передбачено, що зміна цільового призначення особливо цінних земель та земельних лісових ділянок з метою їх використання для цілей, не пов'язаних із веденням лісового господарства, допускається виключно у разі:

- розміщення на них об'єктів загальнодержавного значення, доріг, ліній електропередачі та зв'язку, трубопроводів, осушувальних і зрошувальних каналів, геодезичних пунктів, житла, об'єктів соціально-культурного призначення, об'єктів, пов'язаних з видобуванням корисних копалин, нафтових і газових свердловин та виробничих споруд, пов'язаних з їх експлуатацією;

- розміщення об'єктів промисловості на землях, визначених пунктом "а" частини першої статті 150 цього Кодексу;

- відчуження земельних ділянок для суспільних потреб чи з мотивів суспільної необхідності, віднесення земель, визначених пунктами "а" і "б" частини першої статті 150 цього Кодексу, до земель природно-заповідного фонду та іншого природоохоронного призначення, історико-культурного призначення, лісгосподарського призначення.

Вказані виключення не містять можливості зміни цільового призначення особливо цінних земель для розміщення на них Національного військового меморіального кладовища.

Таким чином, виникає необхідність у внесенні відповідних змін до Земельного кодексу України.

Додатково інформуємо, що відповідно до статті 24 Закону України «Про регулювання містобудівної діяльності» (далі – Закон) передача (надання) земельних ділянок із земель державної або комунальної власності у власність чи користування фізичним або юридичним особам для містобудівних потреб допускається за умови, що відповідні земельні ділянки розташовані в межах території, щодо якої затверджено принаймні один із таких видів містобудівної документації на місцевому рівні:

- комплексний план, складовою частиною якого є план зонування території;

- генеральний план населеного пункту, складовою якого є план зонування території;

- план зонування території як окремий вид містобудівної документації на місцевому рівні, затверджений до набрання чинності Законом України



ДОКУМЕНТ ІТС ЄПІК СЕД АСКОД (ПІДПИСАНО КВАЛІФІКОВАНИМ ЕЛЕКТРОННИМ ПІДПИСОМ)

Сертифікат 58E2D9E7F900307B0400000AA9018005773A500
Підписувач Пантелеєв Петро Олександрович
Дійсний з 05.07.2022 13:53:00 по 05.07.2024 13:53:00

Київська міська державна адміністрація



003-715 від 19.10.2022

«Про внесення змін до деяких законодавчих актів України щодо планування використання земель»;

- детальний план території.

При цьому, на територію в межах якої розташована Земельна ділянка (кадастровий номер 8000000000:82:415:0201) відсутній принаймні один із видів містобудівної документації визначених частиною третьою статті 24 Закону.

Відповідно до Генерального плану міста Києва, затвердженого рішенням Київської міської ради від 28.03.2002 № 370/1804, Земельна ділянка за функціональним призначенням належить до території зелених насаджень загального користування та частково до території громадських будівель та споруд (на розрахунковий період).

Враховуючи вищевикладене, питання відведення Земельної ділянки для створення Національного військового меморіального кладовища можливе з дотриманням вимог законодавства України.

Разом з тим, у разі надходження до Департаменту земельних ресурсів виконавчого органу Київської міської ради (Київської міської державної адміністрації) (далі – Департамент) відповідного звернення щодо відведення Земельної ділянки або її частини, Департамент забезпечить його оперативне опрацювання в установленому порядку.

Відповідно до постанови Кабінету Міністрів України від 10.10.2012 № 929, охоронний № 260066-Н Лисогірський форт Київської фортеці занесено до Державного реєстру нерухомих пам'яток України, як пам'ятку національного значення за видом містобудування.

Лисогірський форт, який зведено у 70-х роках XIX століття, є одним з унікальних витворів фортифікаційного мистецтва, що включає систему бастіонів з редюїтом, які до сьогодні зберегли загальну матеріально-технічну структуру, розпланувальну композицію та історичні нашарування, свою автентичність.

Лисогірський форт з фортифікаційними спорудами входить до складу архітектурно-містобудівного комплексу Київської фортеці і перебуває на балансі (територія, споруди) Історико-архітектурного музею «Київська фортеця».

Паспорт даної пам'ятки розроблявся Науково-дослідним інститутом пам'яток охоронних досліджень Міністерства культури України у 2012 році (далі – Паспорт) та має містити інформацію про територію цієї пам'ятки та режими її використання.

Технічна документація із землеустрою стосовно встановлення меж режимоутворюючих об'єктів культурної спадщини (про встановлення меж територій пам'яток, що є складовою облікової документації на об'єкт) для пам'яток національного значення затверджується центральним органом



ДОКУМЕНТ ІТС ЄПСК СЕД АСКОД (ПІДПИСАНО КВАЛІФІКОВАНИМ ЕЛЕКТРОННИМ ПІДПИСОМ)

Сертифікат 58E2D9E7F900307B04000000AA9018005773A500

Підписувач Пантелєв Петро Олександрович

Дійсний з 05.07.2022 13:53:00 по 05.07.2024 13:53:00

Київська міська державна адміністрація



003-715 від 19.10.2022

виконавчої влади що регулює державну політику у сфері охорони культурної спадщини.

Окрім того, відповідно до статті 23 Закону України «Про охорону культурної спадщини» (далі – Закон) на споруди, що входять до комплексу Лисогірського форту має бути укладений охоронний договір.

Водночас на території вищезазначеної пам'ятки національного значення розташовується пам'ятка археології місцевого значення «Поселення», Лиса гора, Голосіївський р-н, над річкою Либідь (відповідно до облікової документації, розробленої у 2021 р., – «Поселення трипільської культури в урочищі Лиса гора», північний схил Лисої гори, над р. Либідь) та режимів використання її території.

Пам'ятка «Поселення трипільської культури в урочищі Лиса гора» розташована:

- в межах Центрального історичного ареалу м. Києва (наказ Міністерства культури та інформаційної політики України за № 599 від 02.08.2021) межі та режими використання території історичних ареалів міста Києва, визначені науково-проектною документацією «Збереження та охорона історико-культурної спадщини. Історико-архітектурний опорний план м. Києва»;

- зони охоронюваного природного ландшафту, відповідно до рішення виконкому Київської міської Ради народних депутатів від 16.07.1979 № 920 «Про уточнення меж історико-культурних заповідників і зон охорони пам'яток історії та культури в м. Києві» і розпорядження Київської міської державної адміністрації від 17.05.2002 № 979 «Про внесення змін і доповнень до рішення виконкому Київської міської Ради народних депутатів від 16.07.1979 № 920», додаток 1, пп. 2.1.1., 2.2.1.);

- пам'ятки містобудування національного значення «Лисогірський форт Київської фортеці», згідно з Постановою Кабінету Міністрів України від 10.10.2012 № 929;

- регіонального ландшафтного парку «Лиса гора», відповідно до рішення Київради від 17.02.94 №1914.

Відповідно до облікової документації, розробленої у 2021 році, рекомендований режим використання пам'ятки археології передбачає:

- використання пам'ятки повинно здійснюватися відповідно до режимів використання, встановлених органами охорони культурної спадщини, у спосіб, що потребує якнайменших змін і доповнень пам'ятки та забезпечує збереження її матеріальної автентичності, просторової композиції, а також елементів обладнання, упорядження, оздоби тощо (стаття 24 Закону);

- консервація, реставрація, реабілітація, музеєфікація, ремонт, пристосування пам'яток місцевого значення здійснюються за наявності письмового дозволу органу виконавчої влади Автономної Республіки Крим,



ДОКУМЕНТ ІТС ЄПК СЕД АСКОД (ПІДПИСАНО КВАЛІФІКОВАНИМ ЕЛЕКТРОННИМ ПІДПИСОМ)

Сертифікат [58E2D9E7F900307B04000000AA9018005773A500](#)
Підписувач [Пантелеев Петро Олександрович](#)
Дійсний з [05.07.2022 13:53:00](#) по [05.07.2024 13:53:00](#)

Київська міська державна адміністрація



003-715 від 19.10.2022

обласних, Київської та Севастопольської міських державних адміністрацій відповідно до їхньої компетенції, на підставі погодженої з ними науково-проектної документації (стаття 26 Закону);

- будівельні, меліоративні, шляхові та інші роботи, що можуть призвести до руйнування, знищення чи пошкодження об'єктів культурної спадщини, проводяться тільки після повного дослідження цих об'єктів за рахунок коштів замовників зазначених робіт (стаття 37 Закону);

- з метою захисту об'єктів археології, у тому числі тих, що можуть бути виявлені, проекти землеустрою щодо відведення земельних ділянок у випадках, передбачених Земельним кодексом України, погоджуються органами охорони культурної спадщини (стаття 37 Закону)

Враховуючи наведене, план заходів з реалізації створення Національного військового меморіального кладовища в контексті пам'яткоохоронного законодавства має включати заходи, які відносяться до повноважень Міністерства культури та інформаційної політики України, а саме:

- 1-розробку меж території пам'ятки та режимів її використання;
- 2-укладення охоронного договору на комплекс споруд Лисогірського форту;
- 3-внесення відповідних доповнень до облікової документації на пам'ятку національного значення.

Заступник голови Київської
міської державної адміністрації

Петро ПАНТЕЛЕЄВ

Олександр Возний
Дмитро Бровко 366-64-14



ДОКУМЕНТ ІТС ЄІПК СЕД АСКОД (ПІДПИСАНО КВАЛІФІКОВАНИМ
ЕЛЕКТРОННИМ ПІДПИСОМ)

Сертифікат [58E2D9E7F900307B04000000AA9018005773A500](#)
Підписувач [Пантелеєв Петро Олександрович](#)
Дійсний з [05.07.2022 13:53:00](#) по [05.07.2024 13:53:00](#)

Київська міська державна адміністрація



003-715 від 19.10.2022



МІНІСТЕРСТВО ФІНАНСІВ УКРАЇНИ (Мінфін)

вул. М. Грушевського 12/2 м. Київ 01008 тел. (044) 206-59-47, факс 425-90-26
e-mail: infomf@minfin.gov.ua, код ЄДРПОУ 00013480

від _____ 20__ р. № _____ На № _____ від _____ 20__ р.

**Міністерство у справах ветеранів
України**

Про надання інформації

Міністерство фінансів України на виконання доручень Прем'єр-міністра України Д. Шмигала від 05.09.2022 № 23375/2/1-22, 05.10.2022 № 23375/9/1-22 та відповідно до листа Мінветеранів від 06.10.2022 № 6928/1.2/5.4-22 надає інформацію про стан виконання плану-графіка заходів, за якими Мінфін визначено головним виконавцем, щодо створення Національного військового меморіального кладовища (далі – план заходів).

До пункту 2 плану заходів щодо передбачення коштів у Державному бюджеті України на 2022 рік на фінансування заходів зі створення та утримання державної установи «Національне військове меморіальне кладовище»

Постановою Кабінету Міністрів України від 04.10.2022 № 1115 «Про утворення державної установи «Національне військове меморіальне кладовище» у сфері управління Мінветеранів утворено державну установу «Національне військове меморіальне кладовище» та доручено Мінветеранів у двомісячний строк вжити в установленому порядку заходів, необхідних для забезпечення її діяльності.

Так, Мінветеранів як головний розпорядник коштів державного бюджету має розпочати проведення відповідної роботи та прийняти організаційно-розпорядчі документи для забезпечення діяльності державної установи «Національне військове меморіальне кладовище», а саме затвердити структуру, кошторис, штатну чисельність тощо, та надалі забезпечити виділення за рахунок економії за бюджетною програмою за КПКВК 1501090 «Функціонування Українського ветеранського фонду, героїзація образу ветерана війни та вшанування пам'яті загиблих (померлих) захисників України» коштів на утримання такої установи.

До пункту 8 плану заходів щодо розробки науково-проектної документації у сфері охорони культурної спадщини та проведення археологічних досліджень



ДОКУМЕНТ СЕД Мінфін АСКОД

Сертифікат 58E2D9E7F900307B0400000D72D2C00761F9800

Підписувач Єрмоличев Роман Володимирович

Дійсний з 04.08.2021 0:00:00 по 03.08.2023 23:59:59

Міністерство фінансів України



09010-04-5/23699 від 14.10.2022

У Державному бюджеті України на 2022 рік Міністерству культури та інформаційної політики України передбачено за бюджетною програмою 3801280 «Фонд розвитку закладів загальнодержавного значення, в тому числі їх будівництво» за спеціальним фондом видатки в обсязі 50,4 млн гривень.

Напрями використання бюджетних коштів за цією бюджетною програмою визначено Порядком використання коштів, передбачених у державному бюджеті Міністерству культури та інформаційної політики для розвитку закладів загальнодержавного значення, в тому числі їх будівництво, затвердженим постановою Кабінету Міністрів України від 07.02.2022 № 91.

Зокрема, бюджетні кошти спрямовуються на реалізацію проектів робіт з реставрації, консервації, ремонту пам'яток культурної спадщини, зокрема замків, інших фортифікаційних, оборонних, палацово-паркових комплексів, реконструкції, капітального ремонту, будівництва, благоустрою об'єктів культурного призначення й інших об'єктів державної форми власності, які буде реалізовано в межах програми «Велике будівництво», розроблення відповідної проектної документації та придбання основних засобів підприємствами, установами і організаціями, що належать до сфери управління МКІП.

Статтею 22 Бюджетного кодексу України (далі – Кодекс) встановлено, що головний розпорядник бюджетних коштів розробляє план своєї діяльності, здійснює управління бюджетними коштами у межах встановлених йому бюджетних повноважень та оцінку ефективності бюджетних програм, забезпечуючи ефективно, результативно і цільове використання бюджетних коштів, організацію та координацію роботи розпорядників бюджетних коштів нижчого рівня та одержувачів бюджетних коштів у бюджетному процесі.

Розподіл зазначених коштів належить до повноважень головного розпорядника бюджетних коштів.

Отже, питання розробки науково-проектної документації у сфері охорони культурної спадщини має вирішувати в установленому порядку МКІП як головний розпорядник бюджетних коштів у межах зазначених коштів та за рахунок інших джерел, не заборонених чинним законодавством України.

Щодо питання проведення археологічних досліджень на об'єктах культурної спадщини повідомляємо.

Згідно зі статтею 87 Кодексу до видатків, що здійснюються з Державного бюджету України, належать, зокрема, видатки на наукову і науково-технічну діяльність. Видатки для проведення наукової і науково-технічної діяльності Інститутом археології Національної академії наук України (далі – Інститут) передбачаються у складі видатків Національної академії наук України.

У Державному бюджеті України на 2022 рік Національній академії наук України за бюджетною програмою 6541030 «Наукова і науково-технічна діяльність наукових установ Національної академії наук України» враховано видатки в обсязі 5 473,9 млн грн, із них: за загальним фондом – 4 328,9 млн грн, за спеціальним фондом – 1 145,0 млн гривень. Окрім того, для підтримки пріоритетних напрямів наукових досліджень і науково-технічних

(експериментальних) розробок у 2022 році Національній академії наук України передбачено видатки за загальним фондом 6541230 «Підтримка розвитку пріоритетних напрямів наукових досліджень» в обсязі 419,5 млн гривень.

Відповідно до статті 22 Кодексу головний розпорядник бюджетних коштів розробляє план своєї діяльності, здійснює управління бюджетними коштами у межах встановлених йому бюджетних повноважень та оцінку ефективності бюджетних програм, забезпечуючи ефективне, результативне і цільове використання бюджетних коштів, організацію та координацію роботи розпорядників бюджетних коштів нижчого рівня та одержувачів бюджетних коштів у бюджетному процесі.

Отже, розподіл коштів між науково-дослідними установами та за напрямками використання належить до компетенції Національної академії наук України як головного розпорядника бюджетних коштів.

З огляду на це, питання проведення археологічних досліджень Інститутом має бути вирішено за рахунок і в межах видатків, передбачених Національній академії наук України у Державному бюджеті України на 2022 рік.

До пункту 13 плану заходів про передбачення щороку під час підготовки проекту закону України про Державний бюджет України на відповідний рік коштів на фінансування заходів щодо будівництва та утримання Національного військового меморіального кладовища, а також на утримання державної установи «Національне військове меморіальне кладовище»

У проекті Закону України «Про Державний бюджет України на 2023 рік» (реєстр. № 8000 від 14.09.2022) видатки на забезпечення фінансування заходів з будівництва Національного військового меморіального кладовища враховано в повному обсязі відповідно до потреби, визначеної Мінветеранів у бюджетному запиті на 2023 рік, у сумі 65,4 млн грн у складі видатків за бюджетною програмою 1501030 «Здійснення заходів з підтримки ветеранів, розвитку ветеранського руху, героїзації та вшанування пам'яті захисників України, взаємодія з громадськими об'єднаннями ветеранів, створення та утримання Національного військового меморіального кладовища», загальний обсяг якої визначено у сумі 82,8 млн гривень.

Заступник Міністра

Роман ЄРМОЛИЧЕВ

НАЦІОНАЛЬНА АКАДЕМІЯ НАУК УКРАЇНИ

ІНСТИТУТ АРХЕОЛОГІЇ

проспект Героїв Сталінграда, 12,
04210, Київ-210, УКРАЇНА.
Тел.: 418 27 75; факс: 418 33 06;
E-mail: sekretar@iananu.org.ua



NATIONAL UKRAINIAN ACADEMY OF SCIENCES

INSTITUTE OF ARCHAEOLOGY

12, Geroiv Stalingrada ave.,
04210, Kyiv-210, UKRAINE.
Tel.: 418 27 75; fax: 418 33 06;
E-mail: sekretar@iananu.org.ua

№ 125/01-12-369 29. Вересня 2022 р.

На Ваш № _____

Заступнику Міністра Міністерства
культури та інформаційної
політики України

Чуевій К.Є.

Вельмишановна Катерино Євгенівно!

На Ваш лист № 06/18/2200-22 від 20.09.2022 р. надаємо наступну інформацію:

Інститут археології НАН України відповідно до статті 12 Закону України «Про охорону археологічної спадщини» є державною науковою установою у сфері дослідження археологічної спадщини, що відповідно до законодавства, зокрема: організує і здійснює наукові та науково-рятувальні дослідження археологічних об'єктів; здійснює наукову археологічну експертизу програм та проєктів містобудівних, архітектурних і ландшафтних перетворень, меліоративних, шляхових, земляних робіт, виконання яких може негативно позначитися на стані об'єктів археологічної спадщини, їх територій та зон охорони; здійснює наукову експертизу результатів дослідження археологічної спадщини.

Таким чином проведення археологічних досліджень, в тому числі й можливих досліджень на території пам'ятки містобудування національного значення «Лисогірський форт Київської фортеці» по вул. Саперно-Слобідській, 78 (постанова Кабінету Міністрів України від 10 2012 року No 929) та пам'ятки археології місцевого значення «Поселення та могильник» (рішення Виконавчого комітету Київської міськради народних депутатів від 17 листопада 1987 року No 1112) на Лисій горі в Голосіївському районі м. Києва) входить до меж повноважень Інституту археології НАН України відповідно до діючого пам'ятко-охоронного законодавства.


Згідно з ст. 37 Закону України про охорону культурної спадщини будівельні, меліоративні, шляхові та інші роботи, що можуть призвести до руйнування, знищення чи пошкодження об'єктів культурної спадщини, проводяться тільки після повного дослідження цих об'єктів за рахунок коштів замовників зазначених робіт. Інститут археології НАН України в

005384

рамках Договорів з Замовниками таких робіт здійснює археологічні дослідження певних ділянок, в тому числі в межах наукового супроводу будівельних робіт. Інститут археології НАН України має великий досвід проведення досліджень в ході реалізації масштабних державних будівельних та реставраційних робіт – Михайлівський золотоверхий собор (1996-1997), Успенський собор Києво-Печерської Лаври (1999), Десятинна церква у м. Києві (2005-2010), Мистецький Арсенал (2005-2011). В межах м. Києва таку роботу здійснює відділ археології Києва Інституту археології НАН України (керівник В.Г. Івакін).

Одночасно, хочемо зазначити, що на сьогоднішній день відсутні умови для проведення археологічних досліджень на території «пам'ятки містобудування національного значення «Лисогірський форт Київської фортеці» по вул. Саперно-Слобідській, 78 (постанова Кабінету Міністрів України від 10 2012 року No 929) та пам'ятки археології місцевого значення «Поселення та могильник» (рішення Виконавчого комітету Київської міськради народних депутатів від 17 листопада 1987 року No 1112) на Лисій горі в Голосіївському районі м. Києва), оскільки не визначено безпосередню площу будівельних робіт та їх замовника, та відсутній затверджений проект будівництва. Одночасно хочемо зазначити, що проведення досліджень по всій площі пам'ятки буди вимагати як значних фінансових ресурсів, так і великого часу (не менше 4-х років). Досвід проведення подібних робіт свідчить, що більш доцільним є їх прив'язка безпосередньо до циклу здійснення будівельних робіт відповідно до проекту. Одночасно, враховуючи можливі обсяги та суспільну значимість проекту будівництва комплексу «Національного військового меморіального кладовища» на нашу думку доцільним є проведення археологічної розвідки на території «пам'ятки містобудування національного значення «Лисогірський форт Київської фортеці» по вул. Саперно-Слобідській, 78 (постанова Кабінету Міністрів України від 10 2012 року No 929) та пам'ятки археології місцевого значення «Поселення та могильник» (рішення Виконавчого комітету Київської міськради народних депутатів від 17 листопада 1987 року No 1112) на Лисій горі в Голосіївському районі м. Києва), що дозволить виявити межі розповсюдження, потужності культурного шару (Конторис проведення археологічної розвідки додається) та визначити межі де необхідне проведення археологічних досліджень.

Директор Інституту археології,
член-кореспондент НАН України



В.П. Чабай

Кошторис

на проведення археологічної розвідки території урочища «Лісна гора» Голосіївського району м. Києва (кадастровий номер 8000000000:82:415:0201) для будівництва комплексу «Національного військового меморіального кладовища»

Археологічні роботи проводяться на площі 141 га. Загальна площа шурфів 564 кв. м. при середній глибині до 1,4 метри.

Кошторис складено відповідно до "Тимчасового збірника цін на науково-проектні роботи на нерухомих пам'ятках історії та культури УРСР" (ТЗЦНПР-91) та Настанови з визначення вартості проектних, науково-проектних, вишукувальних робіт та експертизи проектної документації на будівництво.

Найменування робіт	Обґрунтув. вартості	Вимірник	Кількість	Ціна	Вартість (грн.)
Археологічне дослідження на ділянці. Площа 564 кв. м., глибина до 1,4 м. Квадрати – $564:4 = 141$	Розділ 6, Табл.38.1 а	1 квадрат по 4 кв. м. (при глиб. до 1,4 м)	141	332	46 812,00
Коефіцієнт за виконання досліджень з особливою обережністю і старанністю	Р.6, Таб.38, примітка 2, К-1,3				—
Коефіцієнт за виконання робіт на об'єктах до XV ст.	Р. 6, п. 6.4 К-1,5				—
Проведення ареол. досліджень в середовищі міста	Р. 6, заг. Ч.6, К-1,1				—
Зменшення вартості за дослідження шару з пізніми перекопами, завалами при роботі механізмами або вручну Замовником	Табл. 38, примітка 3 К-0,7x0,58				19 005,67
Індекс кошторисної вартості 39,14 згідно Настанові з визначення вартості проектних, науково-проектних, вишукувальних робіт та експертизи проектної документації на будівництво, Додаток 7, таб. 3					743 882,00
Коефіцієнт 1,25 згідно Настанові з визначення вартості проектних, науково-проектних, вишукувальних робіт та експертизи проектної документації на будівництво, Додаток 7, таб. 1					929 852,50
ПДВ20%					185 970,50
Всього					1 115 823,00

Всього за кошторисом: 1 115 823 (одні мільйон сто п'ятнадцять тисяч вісімсот двадцять три) грн. 00 коп., в тому числі 20% ПДВ – 185 970 (сто вісімдесят п'ять тисяч дев'яност сімдесят) грн. 50 коп.

Представник виконавця





МІНІСТЕРСТВО КУЛЬТУРИ
ТА ІНФОРМАЦІЙНОЇ ПОЛІТИКИ УКРАЇНИ
(МКІП)

вул. Івана Франка, 19, м. Київ, 01601, тел./факс: (044) 234-70-48, тел. (044) 235-23-78
E-mail: info@mkip.gov.ua, web-site: <http://mkip.gov.ua/> код згідно з ЄДРПОУ43220275

Кабінет Міністрів України

На виконання доручення Віце-прем'єр-міністра – Міністра з питань реінтеграції тимчасово окупованих територій України Верещук І.А. від 28.10.2022 № 23375/12/1-22 (вхідний реєстраційний МКІП від 31.10.2022 № 1154/03-22) щодо листів Міністерства у справах ветеранів України від 26.10.22 № 7399/1.2/5.4-22 та від 28.10.22 № 7473/1.2/5.4-22 стосовно плану графіку заходів щодо створення Національного військового меморіального кладовища, діючи в межах повноважень, визначених Положенням про Міністерство культури та інформаційної політики України, затвердженого постановою Кабінету Міністрів України від 16 жовтня 2019 року № 885, повідомляє наступне.

На виконання доручення МКІП Українським державним інститутом культурної спадщини розроблено проект науково-проектної документації з визначення меж та режимів використання території пам'ятки містобудування національного значення «Лисогірський форт Київської фортеці» (постанова Кабінету Міністрів України від 10 жовтня 2012 року № 929), який на сьогодні опрацьовується відповідними структурними підрозділами МКІП.

МКІП, розглянувши лист Київської міської військової адміністрації від 19.10.2022 № 003-715, підтримує позицію щодо необхідності дотримання норм Законів України «Про музеї та музейну справу», Земельного кодексу України, «Про землеустрій» та «Про регулювання містобудівної діяльності»



СЕД АСКОД Міністерство культури та інформаційної політики України
№ 03/18/586-22 від 08.11.2022
Сертифікат [58E2D9E7F900307B0400000043FC32000822A500](#)
Підписувач [Чуєва Катерина Євгенівна](#)
Дата підписання: [08.11.2022](#)
Дійсний з [28.06.2022 0:00:00](#) по [27.06.2024 23:59:59](#)

при реалізації проєкту створення Національного військово-меморіального кладовища.

Беручи до уваги лист Міністерства фінансів України від 14.10.2022 № 09010-04-5/23699 та враховуючи, що вказана пам'ятка не перебуває на балансі підприємств, установ та організацій, які належать до сфери управління МКІП, наголошуємо, що відповідно до статті 37 Закону України «Про охорону культурної спадщини» будівельні, меліоративні, шляхові та інші роботи, що можуть призвести до руйнування, знищення чи пошкодження об'єктів культурної спадщини, проводяться тільки після повного дослідження цих об'єктів за рахунок коштів замовників зазначених робіт.

Враховуючи вищевикладене, на сьогодні відсутня необхідність внесення змін до план-графіку заходів щодо створення Національного військового меморіального кладовища. При цьому МКІП, діючи в межах повноважень, висловлює готовність розглянути питання погодження охоронного договору на пам'ятку містобудування національного значення «Лисогірський форт Київської фортеці» (постанова Кабінету Міністрів України від 10 жовтня 2012 року № 929) після його надходження у встановленому законодавством порядку.

Заступник Міністра

Катерина ЧУЄВА

Михайло Копил (044) 2724647



СЕД АСКОД Міністерство культури та інформаційної політики України
№ 03/18/586-22 від 08.11.2022
Сертифікат 58E2D9E7F900307B0400000043FC32000822A500
Підписувач Чуєва Катерина Євгенівна
Дата підписання: 08.11.2022
Дійсний з 28.06.2022 0:00:00 по 27.06.2024 23:59:59



УКРАЇНА

КИЇВСЬКИЙ МІСЬКИЙ ГОЛОВА

вул. Хрещатик, 36, м. Київ, 01044, тел. (044) 202 71 29, (044) 202 75 58, E-mail: kmda@kma.gov.ua
E-mail для електронних звернень громадян: zvernen@kma.gov.ua
Офіційний портал Києва: kyivcity.gov.ua, Контактний центр міста Києва (044) 15 51, Код ЄДРПОУ 00022527

Прем'єр-міністрові України
Денису ШМИГАЛЮ

Про створення Національного
військового меморіального
кладовища

Вельмишановний пане Прем'єр-міністре!

На виконання пункту 3 план-графіка заходів щодо створення Національного військового меморіального кладовища, затвердженого Вашим дорученням від 05.09.2022 № 23375/2/1-22, виконавчий орган Київської міської ради (Київська міська державна адміністрація) провів інвентаризацію об'єктів нерухомого майна, розташованого в урочищі «Лиса Гора» Голосіївського району міста Києва. Оновлено технічну документацію та зареєстровано зазначене майно в державному реєстрі речових прав на нерухоме майно.

Крім того, Київська міська рада прийняла рішення від 27.10.2022 № 5526/5567 «Про розроблення проекту детального плану території для розташування Національного військового меморіального кладовища на території урочища «Лиса Гора» Голосіївського району міста Києва». Проте подальші заходи з будівництва меморіального кладовища, зокрема в частині передачі нерухомого майна та земельної ділянки в державну власність, неможливі без законодавчого врегулювання їх вилучення державою як музейних фондів (відповідно до статті 29 Закону України від 29.06.1995 № 249/95-ВР «Про музеї та музейну справу»).

Виконавчий орган Київської міської ради (Київська міська державна адміністрація) підготував пропозиції до законопроекту, спрямованого на вирішення порушеного питання, а також низки питань, пов'язаних з підготовкою земельної ділянки до будівництва меморіалу. Але втілення таких законодавчих змін потребує мобілізації зусиль центральних органів виконавчої влади та Верховної Ради України.

Враховуючи стислі терміни, обумовлені графіками будівництва



ДОКУМЕНТ ІТС ЄІПК СЕД АСКОД (ПІДПИСАНО КВАЛІФІКОВАНИМ
ЕЛЕКТРОННИМ ПІДПИСОМ)

Сертифікат 3ED5083160DVC59B040000004EB50500D0751300
Підписувач Кличко Віталій Володимирович
Дійсний з 02.06.2021 14:47:00 по 02.06.2023 14:47:00

Київська міська державна адміністрація



001-01-781 від 24.11.2022

Національного військового меморіального кладовища, прошу Вашого особистого втручання для прийняття відповідного рішення щодо подальшої реалізації цього проекту.

У разі виникнення непереборних перепон з реалізацією запланованих заходів в урочищі «Лиса Гора» пропоную розглянути можливість використання для будівництва Національного військового меморіального кладовища частину земельної ділянки на просп. Академіка Глушкова, 1 у Голосіївському районі з кадастровим номером 8000000000:79:392:0010 (площа 285,0029 га), що перебуває в державній власності та передана в постійне користування Національному комплексу «Експоцентр України».

З повагою

Голова

Віталій КЛИЧКО

Петро Пантелеєв
Володимир Єрмак 202 77 26



ДОКУМЕНТ ІТС ЄІПК СЕД АСКОД (ПІДПИСАНО КВАЛІФІКОВАНИМ
ЕЛЕКТРОННИМ ПІДПИСОМ)

Сертифікат 3ED5083160DBC59B040000004EB50500D0751300
Підписувач Кличко Віталій Володимирович
Дійсний з 02.06.2021 14:47:00 по 02.06.2023 14:47:00

Київська міська державна адміністрація



001-01-781 від 24.11.2022

ПЛАН-ГРАФІК
заходів щодо створення Національного військового меморіального кладовища

Пор. номер	Зміст заходу	Індикатор виконання	Органи, відповідальні за виконання	Строк виконання	Стан виконання
1	Забезпечити внесення Кабінетом Міністрів проекту рішення Уряду про утворення державної установи "Національне військове меморіальне кладовище" у сфері управління Мінветеранів.	Забезпечено внесення Кабінетом Міністрів проекту рішення Уряду	Мінветеранів – скл. Мінрегіон Мінфін МКІП Мінекономіки Мін'юст Мінцифра	до 31.10.2022 р.	Виконано. Мінветеранів розроблено та на засіданні Уряду прийнято постанову Кабінету Міністрів України від 04.10.2022 № 1115 "Про утворення державної установи "Національне військове меморіальне кладовище"". Наказом Мінветеранів від 14.10.2022 № 181 утворено державну установу "Національне військове меморіальне кладовище" у сфері Мінветеранів. Наказом Мінветеранів від 04.11.2022 №195 затверджено Положення про державну установу "Національне військове меморіальне кладовище" та призначено виконуючим обов'язки директора державної установи "Національне військове меморіальне кладовище" (наказ Мінветеранів від 14.11.2022 року № 650-к.)

Пор. номер	Зміст заходу	Індикатор виконання	Органи, відповідальні за виконання	Строк виконання	Стан виконання
					<p>Наразі здійснюються заходи з державної реєстрації державної установи “Національне військове меморіальне кладовище”</p>
2	<p>Передбачити кошти в Державному бюджеті України на фінансування заходів щодо створення та утримання державної установи “Національне військове меморіальне кладовище” на 2022 рік.</p>	<p>Передбачено кошти на утримання державної установи на 2022 рік Внесено проект змін до ДБ</p>	<p>Мінфін – скл. Мінветеранів Мінрегіон Міноборони МКП Мінекономіки Мін’юст Мінцифри</p>	до 15.11.2022 р.	<p>Виконано Для формування державної установи “Національне військове меморіальне кладовище” у 2022 році чисельністю працівників у 20 осіб із запланованої загальної чисельності 177 працівників планується спрямувати 1 441,3 тис. грн за рахунок економії коштів за бюджетною програмою 1501090 “Функціонування Українського ветеранського фонду, героїзація образу ветерана війни та вшанування пам’яті загиблих (померлих) захисників України”. Детальна інформація щодо виконання наведена в листі Мінфін від 14.10.2022 № 09010-04-5/23699, що додається.</p>

Мінветеранів розроблено та на

Пор. номер	Зміст заходу	Індикатор виконання	Органи, відповідальні за виконання	Строк виконання	Стан виконання
3	Забезпечити відведення земельної ділянки на території урочища "Лиса Гора" Голосіївського району міста Києва (кадастровий номер: 8000000000:82:415:0201) у постійне користування державній установі "Національне військове меморіальне кладовище" за погодженням Верховної Ради України відповідно до частини другої статті 150 Земельного кодексу України	Забезпечено відведення земельної ділянки	КМДА – скл. Мінветеранів МКП Мінрегіон Міндовкілля	до 31.12.2022 р.	<p>засіданні Уряду прийнято постанову Кабінету Міністрів України від 11.11.2022 №1262 "Про внесення змін до Порядку використання коштів, передбачених у державному бюджеті для героїзації образу ветерана війни та вшанування пам'яті загиблих (померлих) захисників України" в частині забезпечення діяльності державної установи "Національне військове меморіальне кладовище"</p> <p>Виконується. Відповідно до інформації КМДА Київська міська рада прийняла рішення від 27.10.2022 № 5526/5567 "Про розроблення проекту детального плану території для розташування Національного військового меморіального кладовища на території урочища Лиса Гора Голосіївського району міста Києва".</p> <p>Наразі Департамент містобудування та архітектури виконавчого органу Київської міської ради (Київської</p>

Пор. номер	Зміст заходу	Індикатор виконання	Органи, відповідальні за виконання	Строк виконання	Стан виконання
------------	--------------	---------------------	------------------------------------	-----------------	----------------

міської державної адміністрації) готує документи для подальшого оголошення закупівлі послуг з розроблення проекту детального плану території. Додаткова інформація щодо виконання заходу наведена в листах КМДА від 19.10.2022 № 003-715, що додається. Мінветеранів здійснює заходи щодо утворення та функціонування державної установи “Національне військове меморіальне кладовище”, а саме: наказом Мінветеранів від 14.10.2022 № 181 утворено державну установу “Національне військове меморіальне кладовище” у сфері управління Мінветеранів, а також наказом Мінветеранів від 04.11.2022 №195 затверджено Положення про державну установу “Національне військове меморіальне кладовище” та призначено виконуючим обов’язки директора державної установи “Національне військове меморіальне кладовище”

Пор. номер	Зміст заходу	Індикатор виконання	Органи, відповідальні за виконання	Строк виконання	Стан виконання
4	Розробити та затвердити режим використання пам'ятки національного значення "Лисогірській Форт Київської фортеці" та її території	Режим використання пам'ятки національного значення та її території	МКІП КМДА	до 31.10.2022 р.	<p>(наказ Мінветеранів від 14.11.2022). Наразі здійснюються заходи з державної реєстрації державної установи "Національне військове меморіальне кладовище"</p> <p>Виконується. Українським державним інститутом культурної спадщини (УДІКС) на виконання доручення МКІП розроблено проект науково-проектної документації з визначення меж та режимів використання території пам'ятки містобудування національного значення «Лисогірський форт Київської фортеці» (постанова Кабінету Міністрів України від 10 жовтня 2012 року № 929), який на сьогодні опрацьовується відповідними структурними підрозділами МКІП та буде розглянутий на черговому засіданні профільного консультативно-дорадчого органу Міністерства —</p>

Пор. номер	Зміст заходу	Індикатор виконання	Органи, відповідальні за виконання	Строк виконання	Стан виконання
					<p>Науково-методичної ради з питань охорони культурної спадщини.</p> <p>Також, інформація щодо виконання заходу наведена в листі КМДА від 16.11.2022 № 05/35/3790, що додається.</p>
5	Розробити та затвердити режим використання пам'ятки місцевого значення «Поселення» та її території	Режим використання пам'ятки місцевого значення та її території	КМДА МКІП	до 31.10.2022 р.	<p>Виконується.</p> <p>Детальна інформація щодо виконання наведена в листі КМДА від 19.10.2022 № 003-715, що додається.</p>
6	Забезпечити проведення археологічних досліджень земельної ділянки на території урочища "Лиса Гора" Голосіївського району міста Києва	Проведено археологічні дослідження земельної ділянки	НАН України	до 31.11.2022 р.	<p>Не виконано</p> <p>Згідно листа Інституту археології НАН України необхідно передбачити в Державному бюджеті України на поточний рік фінансування археологічних робіт на вказаній території відповідно до кошторису, надісланому Інститутом археології НАН України.</p> <p>Разом з тим, листом МКІП від 08.11.2022 № 03/18/586-22, що додається поінформовано, що приймаючи до уваги лист Міністерства фінансів України від 14.10.2022 № 09010-04-</p>

Пор. номер	Зміст заходу	Індикатор виконання	Органи, відповідальні за виконання	Строк виконання	Стан виконання
7	Забезпечити розробку та затвердження меж і режимів використання зони охорони пам'ятки національного значення "Лисогірській Форт Київської фортеці"	Забезпечено розробку та затвердження меж і режимів використання зони охорони	МКІП КМДА	до 31.10.2022 р.	<p>5/23699 (додається) та враховуючи, що вказана пам'ятка не перебуває на балансі підприємств, установ які належать до сфери управління МКІП, відповідно до статті 37 Закону України «Про охорону культурної спадщини» будівельні, меліоративні, шляхові та інші роботи, що можуть призвести до руйнування, знищення чи пошкодження об'єктів культурної спадщини, проводяться тільки після повного дослідження цих об'єктів за рахунок коштів замовників зазначених робіт.</p> <p>Виконується. Українським державним інститутом культурної спадщини (УДІКС) на виконання доручення МКІП розроблено проект науково-проектної документації з визначення меж та режимів використання території пам'ятки містобудування національного значення «Лисогірський форт Київської</p>

Пор. номер	Зміст заходу	Індикатор виконання	Органи, відповідальні за виконання	Строк виконання	Стан виконання
8	Забезпечити фінансування заходів щодо розробки науково-проектної документації у сфері охорони культурної спадщини та проведення археологічних досліджень	Забезпечено фінансування заходів	Мінфін – скл. МКІП НАН України	до 31.10.2022 р.	<p>фортеці» (постанова Кабінету Міністрів України від 10 жовтня 2012 року № 929), який на сьогодні опрацьовується відповідними структурними підрозділами МКІП та буде розглянутий на черговому засіданні профільного консультативно-дорадчого органу Міністерства – Науково-методичної ради з питань охорони культурної спадщини.</p> <p>Також, додаткова детальна інформація щодо виконання наведена в листі КМДА від 19.10.2022 № 003-715, що додається.</p> <p>Виконується. Детальна інформація щодо виконання наведена в листі Мінфін від 14.10.2022 № 09010-04-5/23699, що додається.</p> <p>Згідно листа Інституту археології НАН України від 29.09.2022 № 125/01-12-369 необхідно передбачити в Державному бюджеті України на поточний рік фінансування</p>

Пор. номер	Зміст заходу	Індикатор виконання	Органи, відповідальні за виконання	Строк виконання	Стан виконання
------------	--------------	---------------------	------------------------------------	-----------------	----------------

археологічних робіт на вказаній території відповідно до кошторису, надісланому Інститутом археології НАН України.

Разом з тим, Листом МКП від 08.11.2022 № 03/18/586-22, що додається поінформовано, що приймаючи до уваги лист Міністерства фінансів України від 14.10.2022 № 09010-04-5/23699 (додається) та враховуючи, що вказана пам'ятка не перебуває на балансі підприємств, установ які належать до сфери управління МКП, відповідно до статті 37 Закону України «Про охорону культурної спадщини» будівельні, меліоративні, шляхові та інші роботи, що можуть призвести до руйнування, знищення чи пошкодження об'єктів культурної спадщини, проводяться тільки після повного дослідження цих об'єктів за рахунок коштів замовників зазначених робіт.

9 Забезпечити розробку проектної документації Розроблено

ДУ "Національне до 31.03.2023 р. Виконується.

Пор. номер	Зміст заходу	Індикатор виконання	Органи, відповідальні за виконання	Строк виконання	Стан виконання
	на будівництво Національного військового меморіального кладовища	проектну документацію	військове меморіальне кладовище” Мінветеранів Заінтересовані ЦОВВ КМДА		Мінветеранів здійснює заходи щодо утворення та функціонування державної установи “Національне військово меморіальне кладовище”, а саме: наказом Мінветеранів від 14.10.2022 № 181 утворено державну установу “Національне військово меморіальне кладовище” у сфері управління Мінветеранів, а також Наказом Мінветеранів від 04.11.2022 №195 затверджено Положення про державну установу “Національне військово меморіальне кладовище” та призначено виконуючим обов’язки директора державної установи “Національне військово меморіальне кладовище” (наказ Мінветеранів від 14.11.2022 Після передачі Державній установі “Національне військово меморіальне кладовище” вказаної земельної ділянки будуть здійснені відповідні кроки на виконання цього заходу.

Пор. номер	Зміст заходу	Індикатор виконання	Органи, відповідальні за виконання	Строк виконання	Стан виконання
10	Будівництво 1-ї черги Національного військового меморіального кладовища	Почато будівництво 1-ї черги НВМК	ДУ "Національне військове меморіальне кладовище" Мінветеранів Заінтересовані ЦОВВ КМДА	до 15.05.2023 р.	<p>Виконується. Мінветеранів здійснює заходи щодо утворення державної установи "Національне військове меморіальне кладовище", а саме: наказом Мінветеранів від 14.10.2022 № 181 утворено державну установу "Національне військове меморіальне кладовище" у сфері управління Мінветеранів, а також Наказом Мінветеранів від 04.11.2022 №195 затверджено Положення про державну установу "Національне військове меморіальне кладовище" та призначено виконуючим обов'язки директора державної установи "Національне військове меморіальне кладовище" (наказ Мінветеранів від 14.11.2022 Після забезпечення функціонування вказаної ДУ та передачі їй вказаної земельної ділянки будуть здійснені відповідні кроки на виконання цього заходу.</p>

Пор. номер	Зміст заходу	Індикатор виконання	Органи, відповідальні за виконання	Строк виконання	Стан виконання
11	Введення в експлуатацію 1-ї черги Національного військового меморіального кладовища	Введено в експлуатацію 1-ї черги НВМК	ДУ “Національне військове меморіальне кладовище” Мінветеранів Заінтересовані ЦОВВ КМДА	До 31.12.2023 р.	Виконується. Мінветеранів здійснює заходи щодо утворення державної установи “Національне військове меморіальне кладовище”, а саме: наказом Мінветеранів від 14.10.2022 № 181 утворено державну установу “Національне військове меморіальне кладовище” у сфері управління Мінветеранів, а також Наказом Мінветеранів від 04.11.2022 №195 затверджено Положення про державну установу “Національне військове меморіальне кладовище” та призначено виконуючим обов’язки директора державної установи “Національне військове меморіальне кладовище” (наказ Мінветеранів від 14.11.2022 Після забезпечення функціонування вказаної ДУ та передачі їй вказаної земельної ділянки будуть здійснені відповідні кроки на виконання цього заходу.

Пор. номер	Зміст заходу	Індикатор виконання	Органи, відповідальні за виконання	Строк виконання	Стан виконання
12	Забезпечити методологічний та концептуальний супровід меморіальної та складової елементів музеєфікації Національного військового меморіального кладовища	Забезпечено методологічний та концептуальний супровід	УІНП МКІП Мінветеранів	протягом періоду реалізації проекту	Виконується. Мінветеранів спільно з Українським інститутом національної пам'яті здійснюють заходи щодо визначення меморіальної складової та елементів музеєфікації Національного військового меморіального кладовища, для подальшого забезпечення методологічного та концептуального супроводу.
13	Щороку під час підготовки проекту закону України про Державний бюджет України на відповідний рік передбачати кошти на фінансування заходів щодо будівництва та утримання Національного військового меморіального кладовища, а також на утримання державної установи "Національне військове меморіальне кладовище"	передбачати під час підготовки проектів законів про Державний бюджет України на відповідний рік видатки на фінансування заходів щодо будівництва та утримання Національного військового меморіального кладовища, а також на утримання державної установи "Національне	Мінфін – скл. Мінветеранів Мінрегіон Міноборони МКІП Мінекономіки Мін'юст	у строки, передбачені для підготовки відповідних проектів законів про державний бюджет	Виконується. Видатки на 2023 рік, відповідно до Бюджетного запиту на 2023-2025 роки, враховано у проекті Закону України "Про Державний бюджет України на 2023 рік" (реєстр. № 8000 від 14.09.2022) за бюджетною програмою 1501030 "Здійснення заходів з підтримки ветеранів, розвитку ветеранського руху, героїзації та вшанування пам'яті захисників України, взаємодії з громадськими об'єднаннями ветеранів, створення та утримання Національного

Пор. номер	Зміст заходу	Індикатор виконання	Органи, відповідальні за виконання	Строк виконання	Стан виконання
------------	--------------	---------------------	------------------------------------	-----------------	----------------

військове
меморіальне
кладовище”

військового меморіального
кладовища” в обов’язі
65 433,8 тис. гривень.



УКРАЇНА

ВИКОНАВЧИЙ ОРГАН КИЇВСЬКОЇ МІСЬКОЇ РАДИ
(КИЇВСЬКА МІСЬКА ДЕРЖАВНА АДМІНІСТРАЦІЯ)

ДЕПАРТАМЕНТ МІСТОБУДУВАННЯ ТА АРХІТЕКТУРИ

вул. Хреціатик, 32, м. Київ, 01001 тел. (044) 278-19-85, 235-10-25
Контактний центр міста Києва (044) 15 51 E-mail: architecture@kyivcity.gov.ua Код ЄДРПОУ 26345558

Начальнику Київської міської
військової адміністрації,
генерал-полковнику
Сергію ПОПКУ

Керівникові апарату виконавчого
органу Київської міської ради
(Київської міської державної
адміністрації)
Дмитру ЗАГУМЕННОМУ

Шановний Сергію Миколайовичу !

Шановний Дмитре Миколайовичу !

Департаментом містобудування та архітектури виконавчого органу Київської міської ради (Київської міської державної адміністрації) за дорученням від 05.12.2022 № 29996 опрацьовано лист Міністерства у справах ветеранів України від 03.12.2022 № 8468/1.1/5.4-22 про проведення наради для вирішення проблемних питань, пов'язаних зі створенням Національного військового меморіального кладовища та повідомляємо.

Міністерством у справах ветеранів України на виконання доручення Прем'єр-міністра України від 01.09.2022 № 23375/0/1-22 підготовлено план-графік заходів щодо створення Національного військового меморіального кладовища.



ДОКУМЕНТ ІТС ЄПК СЕД АСКОД (ПІДПИСАНО
КВАЛІФІКОВАНИМ ЕЛЕКТРОННИМ ПІДПИСОМ)

Сертифікат
26B2648ADD3032E1040000007171E0026F2A900
Підписувач Свистунов Олександр Вікторович
Дійсний з 07.10.2022 по 07.10.2024

Департамент містобудування
та архітектури



055-8434 від 05.12.2022

Дорученням Прем'єр-міністра України від 05.09.2022 № 23375/2/1-22 план-графік доведено до виконання уповноваженим органам державної влади для вжиття необхідних заходів, зокрема щодо утворення державної установи «Національне військове меморіальне кладовище»; забезпечення відведення земельної ділянки на території урочища «Лиса Гора» Голосіївського району міста Києва (кадастровий номер: 8000000000:82:415:0201) у постійне користування державній установі «Національне військове меморіальне кладовище»; забезпечення розробки проектної документації на будівництво Національного військового меморіального кладовища тощо.

27.10.2022 Київською міською радою прийнято рішення «Про розроблення проекту детального плану території для розташування Національного військового меморіального кладовища на території урочища «Лиса Гора» Голосіївського району міста Києва».

Зауважуємо, що відповідно до статті 19 Закону України «Про регулювання містобудівної діяльності», детальний план території деталізує положення генерального плану населеного пункту або комплексного плану та визначає планувальну організацію і розвиток частини території населеного пункту або території за його межами без зміни функціонального призначення цієї території. Детальний план території розробляється з урахуванням обмежень у використанні земель, у тому числі обмежень використання приаеродромної території, встановлених відповідно до Повітряного кодексу України.

Відповідно до Генерального плану міста Києва, затвердженого рішенням Київської міської ради від 28.03.2002 № 370/1804, земельна ділянка за функціональним призначенням належить до території зелених насаджень загального користування та частково до території громадських будівель та споруд (на розрахунковий період).

На виконання рішення Київської міської ради «Про розроблення проекту детального плану території для розташування Національного військового меморіального кладовища на території урочища «Лиса Гора» Голосіївського району міста Києва» від 27.10.2022, при підготовці завдання на розроблення проекту детального плану території Департаментом містобудування та архітектури виконавчого органу Київської міської ради (Київської міської державної адміністрації) встановлено за інформацією структурних підрозділів Київської міської ради (Київської міської державної адміністрації), зокрема Департаменту охорони культурної спадщини виконавчого органу Київської міської ради (Київської міської державної адміністрації) (лист від 03.11.2022 № 066-1802), Департаменту земельних ресурсів виконавчого органу Київської міської ради (Київської міської державної адміністрації) (лист від 11.10.2022 №0570202/1-12249) наступне:



ДОКУМЕНТ ІТС ЄІПК СЕД АСКОД (ПІДПИСАНО
КВАЛІФІКОВАНИМ ЕЛЕКТРОННИМ ПІДПИСОМ)

Сертифікат
26B2648ADD3032E1040000007171E0026F2A900
Підписувач Свистунов Олександр Вікторович
Дійсний з 07.10.2022 по 07.10.2024

Департамент містобудування
та архітектури



055-8434 від 05.12.2022

земельна ділянка, на якій пропонується створення Національного військового меморіального кладовища площею 118,7449 га на вул. Саперно-Слобідській, 78 у Голосіївському районі м. Києва (кадастровий номер 8000000000:82:415:0201) на підставі рішення Київської міської ради від 29.11.2001 №136/1570, надана Історико-архітектурній пам'ятці-музею «Київська фортеця» в постійне користування для експлуатації та обслуговування пам'яток фортифікації (державний акт на право постійного користування землею від 08.02.2002 № 79-4-00043). Зазначена земельна ділянка належить до земель історико-культурного призначення, на ній розміщено майно Національного історико-архітектурного музею «Київська фортеця»;

згідно з відомостями Міського земельного кадастру відповідно до рішення Київської міської ради від 08.07.2021 № 1583/1624 «Про затвердження показників розвитку зеленої зони м. Києва до 2022 року та концепції формування зелених насаджень в центральній частині міста», зазначена земельна ділянка відноситься до озелених територій загального користування м. Києва, що відповідають типологічним ознакам та планувальним вимогам (парк відпочинку «1500-річчя м. Києва «Лиса гора», таблиця 2), та до об'єкту природно-заповідного фонду України (регіональний ландшафтний парк Урочище «Лиса гора», таблиця 19);

відповідно до постанови Кабінету Міністрів України від 10.10.2012 № 929, охоронний № 260066-Н Лисогірський форт Київської фортеці занесено до Державного реєстру нерухомих пам'яток України, як пам'ятку національного значення за видом містобудування. Лисогірський форт, який зведено у 70-х роках ХІХ століття, є одним з унікальних витворів фортифікаційного мистецтва, що включає систему бастіонів з редюїтом, які до сьогодні зберегли загальну матеріально-технічну структуру, розпланувальну композицію та історичні нашарування, свою автентичність. Лисогірський форт з фортифікаційними спорудами входить до складу архітектурно-містобудівного комплексу Київської фортеці і перебуває на балансі (територія, споруди) Історико-архітектурного музею «Київська фортеця»;

на території вищезазначеної пам'ятки національного значення розташовується пам'ятка археології місцевого значення «Поселення», Лиса гора, Голосіївський р-н, над річкою Либідь (відповідно до облікової документації, розробленої у 2021 р., – «Поселення трипільської культури в урочищі Лиса гора», північний схил Лисої гори, над р. Либідь) та режимів використання її території.

Пам'ятка «Поселення трипільської культури в урочищі Лиса гора» розташована:

- в межах Центрального історичного ареалу м. Києва (наказ Міністерства культури та інформаційної політики України за № 599 від 02.08.2021) межі та



ДОКУМЕНТ ГТС ЄПСК СЕД АСКОД (ПІДПИСАНО
КВАЛІФІКОВАНИМ ЕЛЕКТРОННИМ ПІДПИСОМ)

Сертифікат
26B2648ADD3032E10400000007171E0026F2A900
Підписувач Свистунов Олександр Вікторович
Дійсний з 07.10.2022 по 07.10.2024

Департамент містобудування
та архітектури



055-8434 від 05.12.2022

режими використання території історичних ареалів міста Києва, визначені науково-проектною документацією «Збереження та охорона історико-культурної спадщини. Історико-архітектурний опорний план м. Києва»;

- зони охоронюваного природного ландшафту, відповідно до рішення виконкому Київської міської Ради народних депутатів від 16.07.1979 № 920 «Про уточнення меж історико-культурних заповідників і зон охорони пам'яток історії та культури в м. Києві» і розпорядження Київської міської державної адміністрації від 17.05.2002 № 979 «Про внесення змін і доповнень до рішення виконкому Київської міської Ради народних депутатів від 16.07.1979 № 920», додаток 1, пп. 2.1.1., 2.2.1.);

- пам'ятки містобудування національного значення «Лисогірський форт Київської фортеці», згідно з Постановою Кабінету Міністрів України від 10.10.2012 № 929;

- регіонального ландшафтного парку «Лиса гора», відповідно до рішення Київради від 17.02.94 №1914.

Постановою Кабінету Міністрів України від 1 вересня 2021 р. № 926 «Про затвердження Порядку розроблення, оновлення, внесення змін та затвердження містобудівної документації» затверджено Порядок розроблення, оновлення, внесення змін та затвердження містобудівної документації, який визначає склад, зміст, механізм розроблення, оновлення, внесення змін та затвердження містобудівної документації на місцевому рівні: комплексного плану просторового розвитку території територіальної громади, генерального плану населеного пункту, детального плану території, а також склад, зміст та порядок розроблення історико-архітектурного опорного плану населеного пункту, який визначає перелік вихідних даних для розроблення детальних планів територій.

Враховуючи наведене, вихідними даними для розроблення проекту детального плану території повинні бути визначені межі та правові режими використання зазначених об'єктів культурної спадщини.

Відносно земельної ділянки на просп. Академіка Глушкова, 1 у Голосіївському районі з кадастровим номером 8000000000:79:392:0010 зазначаємо наступне.

Відповідно до матеріалів Генерального плану міста Києва та проекту планування його приміської зони на період до 2020 року, затвердженого рішенням Київської міської ради від 28.03.2002 № 370/1804, земельна ділянка з кадастровим номером 8000000000:79:392:0010 належить до територій:

- зелених насаджень загального користування;
- громадських будівель та споруд;
- лісів та лісопарків;
- житлової забудови;



ДОКУМЕНТ ІТС ЄПІК СЕД АСКОД (ПІДПИСАНО
КВАЛІФІКОВАНИМ ЕЛЕКТРОННИМ ПІДПИСОМ)

Сертифікат
26B2648ADD3032E1040000007171E0026F2A900
Підписувач Свистунов Олександр Вікторович
Дійсний з 07.10.2022 по 07.10.2024

Департамент містобудування
та архітектури



055-8434 від 05.12.2022

- вулиць і доріг.

Частково в межах земельної ділянки діють такі планувальні обмеження:

- зона обмеження забудови за умови безпеки польотів;
- зсувонебезпечні території;
- зона підтоплення території;
- проектне заповідання;
- зона регулювання забудови (пам'ятки);
- охоронна зона пам'яток історії.

Згідно з даними електронної бази документообігу Департаменту та Реєстру будівельної діяльності ЄДЕССБ, замовнику будівництва НАЦІОНАЛЬНОМУ КОМПЛЕКСУ «ЕКСПОЦЕНТР УКРАЇНИ» надано містобудівні умови та обмеження для проектування об'єкта реконструкції павільйону № 19 (літер «Т»; інвентарний № 10100019), виставкового павільйону № 17 (літ. «17») для розміщення «Президентського університету», нового будівництва фізкультурно-оздоровчого комплексу з басейнами, реконструкції будівлі № 37 (літер «Ч»; інвентарний № 01018902), реконструкції без змін функціонального призначення ставка біля будівлі № 37 (літер «IV» (цифра); інвентарний № 110117/1) на просп. Академіка Глушкова, 1 у Голосіївському районі м. Києва, (кадастровий номер земельної ділянки 8000000000:79:392:0010), затверджені наказом Департаменту від 09.12.2021 № 1740, за реєстраційним номером ЄДЕССБ МУ01:8420-8330-5056-0089.

Окрім того, межі і режими використання зони охорони пам'ятки архітектури та містобудування національного значення «Комплекс Національного виставкового центру «Експоцентр України», визначені науково-проектною документацією, «Зони охорони пам'ятки архітектури та містобудування національного значення «Комплекс Національного виставкового центру «Експоцентр України», розташованої на просп. Академіка Глушкова, 1 у м. Києві», розробленою Українським державним інститутом культурної спадщини на замовлення Національного комплексу «Експоцентр України» затверджено наказом Міністерства культури та інформаційної політики України від 18.11.2021 № 907 «Про затвердження меж і режимів використання зони охорони пам'ятки архітектури та містобудування національного значення «Комплекс Національного виставкового центру «Експоцентр України».

Слід зазначити, враховуючи вимоги Закону України «Про поховання та похоронну справу», із врахуванням вимог Закону України «Про регулювання містобудівної діяльності» та постанови Кабінету Міністрів України від 01.09.2021 р. № 926 «Про затвердження Порядку розроблення, оновлення, внесення змін та затвердження містобудівної документації», створення



ДОКУМЕНТ ІТС ЄПК СЕД АСКОД (ПІДПИСАНО
КВАЛІФІКОВАНИМ ЕЛЕКТРОННИМ ПІДПИСОМ)

Сертифікат
26B2648ADD3032E10400000007171E0026F2A900
Підписувач Свистунов Олександр Вікторович
Дійсний з 07.10.2022 по 07.10.2024

Департамент містобудування
та архітектури



055-8434 від 05.12.2022

Національного військового меморіального кладовища потребує розроблення відповідної містобудівної документації місцевого рівня.

З повагою

Директор

Олександр СВИСТУНОВ

Тетяна Зайченко
Олена Мельник



ДОКУМЕНТ ІТС ЄПК СЕД АСКОД (ПІДПИСАНО
КВАЛІФІКОВАНИМ ЕЛЕКТРОННИМ ПІДПИСОМ)

Сертифікат
26B2648ADD3032E10400000007171E0026F2A900
Підписувач Свистунов Олександр Вікторович
Дійсний з 07.10.2022 по 07.10.2024

Департамент містобудування
та архітектури



055-8434 від 05.12.2022



УКРАЇНА

ВИКОНАВЧИЙ ОРГАН КИЇВСЬКОЇ МІСЬКОЇ РАДИ
(КИЇВСЬКА МІСЬКА ДЕРЖАВНА АДМІНІСТРАЦІЯ)

ДЕПАРТАМЕНТ ЗЕМЕЛЬНИХ РЕСУРСІВ

бул. Хрещатик, 32-а, м. Київ, 01601 тел. (044) 279 58 72
Контактний центр міста Києва (044) 15 51 E-mail: kyivland@kyivcity.gov.ua Код ЄДРПОУ 26199097

Керівникові апарату виконавчого
органу Київської міської ради
(Київської міської державної
адміністрації)
Дмитру ЗАГУМЕННОМУ

Шановний пане Дмитре!

На виконання доручення начальника Київської міської військової адміністрації генерал-полковника Сергія Попка від 05.12.2022 № 29996 до листа Міністерства у справах ветеранів України від 03.12.2022 № 8468/1.1/5.4-22 щодо вирішення проблемних питань пов'язаних зі створенням Національного військового меморіального кладовища Департаментом земельних ресурсів виконавчого органу Київської міської ради (Київської міської державної адміністрації) в межах повноважень повідомляється.

Земельна ділянка, на якій пропонується створення Національного військового меморіального кладовища площею 118,7449 га на вул. Саперно-Слобідській, 78 у Голосіївському районі м. Києва (кадастровий номер 8000000000:82:415:0201) (далі – Земельна ділянка) на підставі рішення Київської міської ради від 29.11.2001 №136/1570 надана Історико-архітектурній пам'ятці-музею «Київська фортеця» в постійне користування для експлуатації та обслуговування пам'яток фортифікації (державний акт на право постійного користування землею від 08.02.2002 № 79-4-00043).

Історико-архітектурна пам'ятка-музей «Київська фортеця» (код ЄДРПОУ 02224229) є комунальною організацією, засновником якої є Київська міська державна адміністрація.

За даними Державного реєстру речових прав на нерухоме майно Земельна ділянка перебуває в комунальній власності, власник – територіальна громада міста Києва в особі Київської міської ради.



ДОКУМЕНТ ІТС ЄПІК СЕД АСКОД (ПІДПИСАНО КВАЛІФІКОВАНИМ
ЕЛЕКТРОННИМ ПІДПИСОМ)

Сертифікат 58E2D9E7F900307B0400000037A71E0013CDA200
Підписувач Дворніков Віктор Металович
Дійсний з 04.05.2022 15:52:19 по 04.05.2024 15:52:19

Департамент земельних ресурсів



0570202/1-14582 від 05.12.2022

Зазначена Земельна ділянка належить до категорії земель історико-культурного призначення.

Крім того, згідно з відомостями Міського земельного кадастру відповідно до рішення Київської міської ради від 08.07.2021 № 1583/1624 «Про затвердження показників розвитку зеленої зони м. Києва до 2022 року та концепції формування зелених насаджень в центральній частині міста», зазначена земельна ділянка відноситься до озелених територій загального користування м. Києва, що відповідають типологічним ознакам та планувальним вимогам (парк відпочинку «1500-річчя м. Києва «Лиса гора», таблиця 2), та до об'єкту природно-заповідного фонду України (регіональний ландшафтний парк Урочище «Лиса гора», таблиця 19).

Відповідно до пункту "г" частини першої статті 150 Земельного кодексу України (далі – Кодекс) землі природно-заповідного та іншого природоохоронного призначення, землі історико-культурного призначення належать до особливо цінних земель.

Припинення права постійного користування земельними ділянками особливо цінних земель, визначених у пункті "г" частини першої цієї статті, з підстави добровільної відмови від користування ними або шляхом їх вилучення здійснюється за погодженням з Верховною Радою України.

У разі необхідності поділу Земельної ділянки для створення Національного військового меморіального кладовища на її частині, то зазначене питання має здійснюватися відповідно до вимог частини шостої статті 79-1 Кодексу. Зазначеною нормою передбачено, що формування земельних ділянок шляхом поділу та об'єднання раніше сформованих земельних ділянок, які перебувають у власності або користуванні, без зміни їх цільового призначення здійснюються за технічною документацією із землеустрою щодо поділу та об'єднання земельних ділянок.

Відповідно до статті 56 Закону України «Про землеустрій» технічна документація із землеустрою щодо поділу та об'єднання земельних ділянок розробляється за рішенням власників земельних ділянок за згодою заставодержателів, користувачів земельних ділянок.

Поділ земельної ділянки, що перебуває у користуванні, здійснюється за згодою землекористувача. Справжність підпису на такій згоді засвідчується нотаріально.

Крім того, у разі необхідності зміни цільового призначення Земельної ділянки для створення Національного військового меморіального кладовища, така зміна має здійснюватися в порядку, визначеному статтею 20 Кодексу.

Відповідно до частини сьомої статті 20 Кодексу зміна цільового призначення земельних ділянок державної та комунальної власності природно-заповідного фонду та іншого природоохоронного призначення, історико-культурного, лісогосподарського призначення, внаслідок яких земельні ділянки



ДОКУМЕНТ ІТС ЄПК СЕД АСКОД (ПІДПИСАНО КВАЛІФІКОВАНИМ ЕЛЕКТРОННИМ ПІДПИСОМ)

Сертифікат 58E2D9E7F900307B0400000037A71E0013CDA200
Підписувач Дворніков Віктор Металович
Дійсний з 04.05.2022 15:52:19 по 04.05.2024 15:52:19

Департамент земельних ресурсів



0570202/1-14582 від 05.12.2022

виводяться із складу таких категорій здійснюється за погодженням з Кабінетом Міністрів України.

Частиною дев'ятою статті 20 Кодексу передбачено, що зміна цільового призначення особливо цінних земель та земельних лісових ділянок з метою їх використання для цілей, не пов'язаних із веденням лісового господарства, допускається виключно у разі:

розміщення на них об'єктів загальнодержавного значення, доріг, ліній електропередачі та зв'язку, трубопроводів, осушувальних і зрошувальних каналів, геодезичних пунктів, житла, об'єктів соціально-культурного призначення, об'єктів, пов'язаних з видобуванням корисних копалин, нафтових і газових свердловин та виробничих споруд, пов'язаних з їх експлуатацією;

розміщення об'єктів промисловості на землях, визначених пунктом "а" частини першої статті 150 цього Кодексу;

відчуження земельних ділянок для суспільних потреб чи з мотивів суспільної необхідності, віднесення земель, визначених пунктами "а" і "б" частини першої статті 150 цього Кодексу, до земель природно-заповідного фонду та іншого природоохоронного призначення, історико-культурного призначення, лісогосподарського призначення.

Вказані виключення не містять можливості зміни цільового призначення особливо цінних земель для розміщення на них Національного військового меморіального кладовища.

Таким чином, вбачається необхідність у внесенні відповідних змін до Земельного кодексу України.

Додатково інформуємо, що відповідно до статті 24 Закону України «Про регулювання містобудівної діяльності» (далі – Закон) передача (надання) земельних ділянок із земель державної або комунальної власності у власність чи користування фізичним або юридичним особам для містобудівних потреб допускається за умови, що відповідні земельні ділянки розташовані в межах території, щодо якої затверджено принаймні один із таких видів містобудівної документації на місцевому рівні:

комплексний план, складовою частиною якого є план зонування території;
генеральний план населеного пункту, складовою якого є план зонування території;

план зонування території як окремий вид містобудівної документації на місцевому рівні, затверджений до набрання чинності Законом України «Про внесення змін до деяких законодавчих актів України щодо планування використання земель»;

детальний план території.

При цьому, на територію в межах якої розташована Земельна ділянка (кадастровий номер 8000000000: 82:415:0201) відсутній принаймні один із видів



ДОКУМЕНТ ІТС ЄПІК СЕД АСКОД (ПІДПИСАНО КВАЛІФІКОВАНИМ
ЕЛЕКТРОННИМ ПІДПИСОМ)

Сертифікат [58E2D9E7F900307B040000037A71E0013CDA200](#)
Підписувач [Дворніков Віктор Металович](#)
Дійсний з [04.05.2022 15:52:19](#) по [04.05.2024 15:52:19](#)

Департамент земельних ресурсів



0570202/1-14582 від 05.12.2022

містобудівної документації визначених частиною третьою статті 24 Закону.

Відповідно до Генерального плану міста Києва, затвердженого рішенням Київської міської ради від 28.03.2002 № 370/1804, Земельна ділянка за функціональним призначенням належить до території зелених насаджень загального користування та частково до території громадських будівель та споруд (на розрахунковий період).

Враховуючи вищевикладене, питання відведення Земельної ділянки для створення Національного військового меморіального кладовища можливе з дотриманням вимог законодавства України.

Земельна ділянка з кадастровим номером 8000000000:82:415:0293 площею 0,9784 га на вул. Саперно-Слобідській, 20 у Голосіївському районі на підставі розпорядження виконавчого органу Київської міської ради (Київської міської державної адміністрації) від 18.12.2017 № 1640 надана Концерну радіомовлення, радіозв'язку та телебачення в постійне користування для експлуатації та обслуговування будівель і споруд підприємства (вид цільового призначення 13.01 - для розміщення та експлуатації об'єктів і споруд телекомунікацій) (право постійного користування земельною ділянкою зареєстроване в Державному реєстрі речових прав на нерухоме майно 18.04.2018 № 25814145).

За даними Державного реєстру речових прав на нерухоме майно об'єкти нерухомого майна, що розташовані на земельній ділянці, перебувають у державній власності, власник - Адміністрація Державної служби спеціального зв'язку та захисту інформації України, право господарського відання на них зареєстровано за Концерном радіомовлення, радіозв'язку та телебачення.

Земельна ділянка перебуває в державній власності, власник - Держава Україна в особі Київської міської державної адміністрації.

Відповідно до статті 120 Земельного кодексу України у разі переходу права оперативного управління, господарського відання на об'єкт нерухомого майна (жилий будинок (крім багатоквартирного), іншу будівлю або споруду), об'єкт незавершеного будівництва державної власності, що розміщений на земельній ділянці державної власності, яка перебуває у постійному користуванні попереднього суб'єкта права оперативного управління, господарського відання на такий об'єкт, право постійного користування земельною ділянкою переходить особі, до якої перейшло право оперативного управління, господарського відання на такий об'єкт, крім випадків, коли на земельній ділянці розміщені інші об'єкти нерухомого майна.

Враховуючи викладене, передача земельної ділянки з кадастровим номером 8000000000:82:415:0293 в користування державній установі «Національне військове меморіальне кладовище» можлива за умови передачі їй в оперативне управління, господарське відання об'єктів нерухомого майна, розташованих на цій земельній ділянці.



ДОКУМЕНТ ІТС ЄПК СЕД АСКОД (ПІДПИСАНО КВАЛІФІКОВАНИМ ЕЛЕКТРОННИМ ПІДПИСОМ)

Сертифікат 58E2D9E7F900307B0400000037A71E0013CDA200
 Підписувач Дворніков Віктор Металович
 Дійсний з 04.05.2022 15:52:19 по 04.05.2024 15:52:19

Департамент земельних ресурсів



0570202/1-14582 від 05.12.2022

Земельна ділянка площею 285,0029 га на просп. Академіка Глушкова, 1 у Голосіївському районі м. Києва (кадастровий номер 8000000000:79:392:0010) на підставі розпорядження Київської міської державної адміністрації від 09.02.1998 № 235 (зі змінами, внесеними рішенням Київської міської ради від 14.03.2002 № 300/1734) передана в постійне користування Національному комплексу «Експоцентр України» для експлуатації і обслуговування цілісного майнового комплексу центру та проведення виставкової діяльності (державний акт на право постійного користування землею від 31.01.2003 № 79-4-00056).

За даними Державного земельного кадастру категорія земельної ділянки не визначена, код класифікації видів цільового призначення земель – 03.05 для будівництва та обслуговування будівель закладів культурно-просвітницького обслуговування.

Право державної власності в особі Київської міської державної адміністрації на земельну ділянку 25.09.2015 зареєстроване у Державному реєстрі речових прав на нерухоме майно, номер запису про право власності 11407587.

Право постійного користування Земельною ділянкою зареєстровано в Державному реєстрі речових прав на нерухоме майно 12.10.2015, номер запису про інше речове право 11728651.

Реалізація проекту створення на частині зазначеної земельної ділянки з кадастровим номером 8000000000:79:392:0010 Національного військового меморіального кладовища також потребує здійснення поділу зазначеної земельної ділянки відповідно до вимог частини шостої статті 79-1 Кодексу та статті 56 Закону України «Про землеустрій».

Крім того, у разі необхідності зміни цільового призначення Земельної ділянки для створення Національного військового меморіального кладовища, така зміна має здійснюватися в порядку, визначеному статтею 20 Кодексу.

Зміна цільового призначення земельної ділянки допускається виключно за умови дотримання правил співвідношення між новим видом цільового призначення земельної ділянки та видом функціонального призначення території, визначеного відповідною містобудівною документацією на місцевому рівні, крім випадків, визначених частиною третьою статті 20 Кодексу.

Додатки: графічні матеріали місця розташування земельних ділянок на 5 арк. в 1 прим.

З повагою

перший заступник директора

Віктор ДВОРНІКОВ

Алла Кузнцова 202 79 96



ДОКУМЕНТ ІТС ЄІПК СЕД АСКОД (ПІДПИСАНО КВАЛІФІКОВАНИМ ЕЛЕКТРОННИМ ПІДПИСОМ)


Сертифікат 58E2D9E7F900307B0400000037A71E0013CDA200
Підписувач Дворніков Віктор Металович
Дійсний з 04.05.2022 15:52:19 по 04.05.2024 15:52:19

Департамент земельних ресурсів



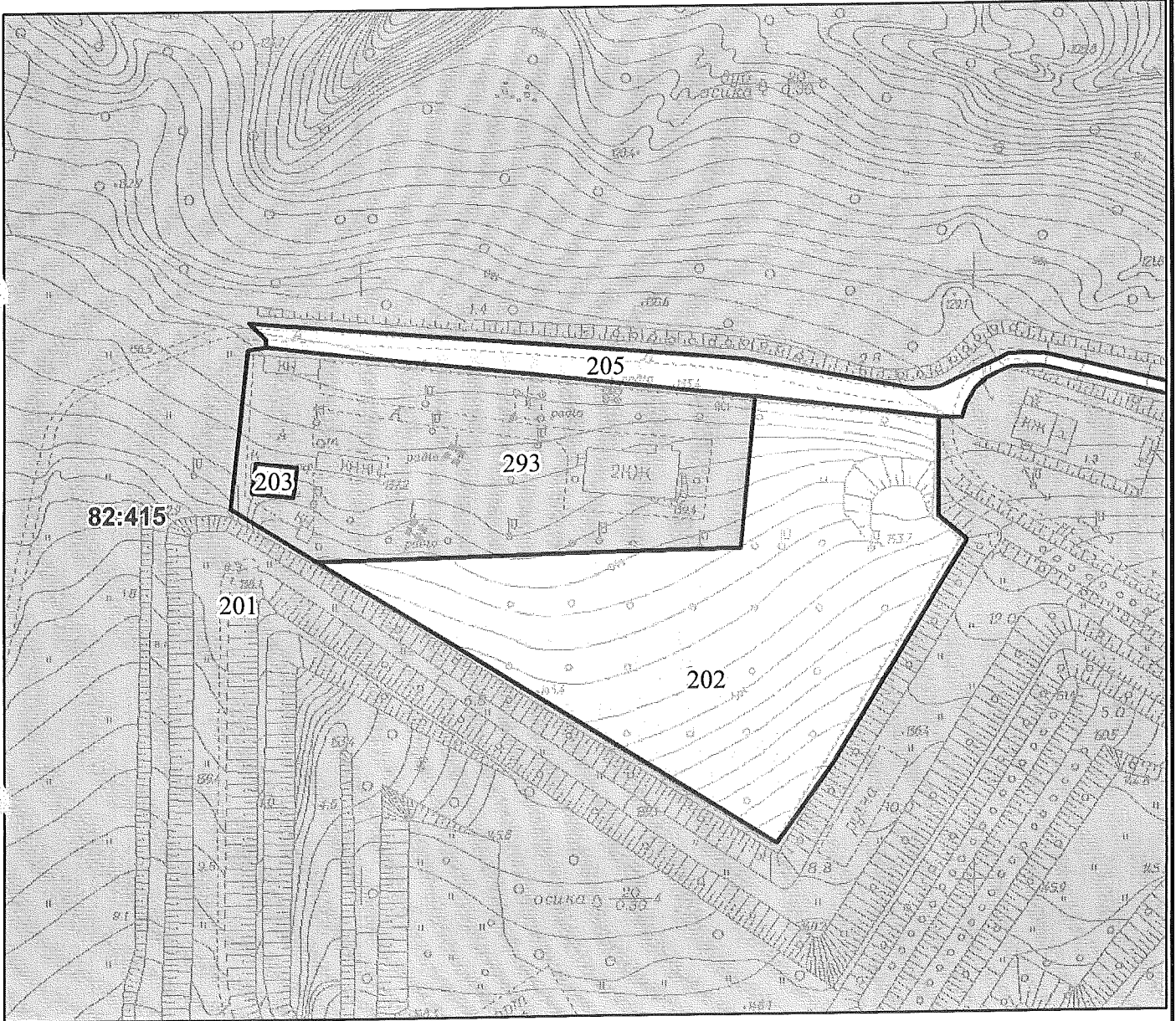
0570202/1-14582 від 05.12.2022

Sources: Esri, HERE, Garmin, USGS, Intermap, INCREMENT P, NRCan, Esri Japan, METI, Esri China (Hong Kong), Esri Korea, Esri (Thailand), NGCC, (c) Open Street Map contributors, and the GIS User Community



РОБОЧІ МАТЕРІАЛИ

Витяг з бази даних міського земельного кадастру від 02.08.2022




Масштаб 1:2 000

РЕЄСТР ЗЕМЕЛЬНОГО КАДАСТРУ

Код зем. ділянки	Суб'єкт господарювання за яким обліковується земельна ділянка у міському земельному кадастрі	Адреса земельної ділянки	Площа кв.м.	Вид права	Дата закінч. права
82:415:0201	Історико-архітектурна пам'ятка-музей "Київська фортеця"	вул. Саперно-Слобідська, 78	1187449, 23	Постійне користування	
82:415:0202	Спеціалізоване комунальне підприємство "Київтелесервіс"	вул. Саперно-Слобідська, 20	13256,17		
82:415:0203	Приватне акціонерне товариство "ДТЕК Київські електромережі"	вул. Саперно-Слобідська, 20	136,58		
82:415:0205	Землі не надані у власність чи користування		4569,45		
82:415:0293	Концерн радіомовлення, радіозв'язку та телебачення	вул. Саперно-Слобідська, 20	9783,66	Постійне користування	

Код земельної ділянки: 79:392:0010
Площа: 285.0029 га
Адрес земельної ділянки: просп. Академіка Глушкова, 1
Заявник: Національний комплекс "Експоцентр України"
Вид та термін користування: Постійне користування
Цільове призначення: 1.13.4, для експлуатації і обслуговування цілісного майнового комплексу центру та проведення виставкової діяльності



Код земельної ділянки: 82:415:0201
Площа: 118.7449 га
Адрес земельної ділянки: вул. Саперно-Слобідська, 78
Заявник: Історико-архітектурна пам'ятка-музей "Київська фортеця"
Вид та термін користування: Постійне користування
Цільове призначення: 1.18, експлуатації та обслуговування пам'яток фортифікації



Матеріали аерофотозйомки 2019 р.
цифрова версія АІС-СМД



УКРАЇНА

ВИКОНАВЧИЙ ОРГАН КИЇВСЬКОЇ МІСЬКОЇ РАДИ
(КИЇВСЬКА МІСЬКА ДЕРЖАВНА АДМІНІСТРАЦІЯ)

ДЕПАРТАМЕНТ ЗЕМЕЛЬНИХ РЕСУРСІВ

вул. Хрещатик, 32-а, м. Київ, 01601 тел. (044) 279 58 72
Контактний центр міста Києва (044) 15 51 E-mail: kyivland@kyivcity.gov.ua Код ЄДРПОУ 26199097

Міністерство у справах ветеранів
України

s.strokach@mva.gov.ua

На виконання доручень заступника голови Київської міської державної адміністрації з питань здійснення самоврядних повноважень П. Оленича від 05.12.2022 № 29996, № 29999 Департаментом земельних ресурсів виконавчого органу Київської міської ради (Київської міської державної адміністрації) (далі – Департамент) в межах компетенції опрацьовано листи Міністерства у справах ветеранів України від 03.12.2022 № 8468/1.1/5.4-22 та № 8469/1.1/5.4-22.

За результатами опрацювання повідомляємо, що візьме участь у нараді з вирішення проблемних питань, пов'язаних зі створенням Національного військового меморіального кладовища директор Департаменту Пелих В.М.

Директор

Валентина ПЕЛИХ

Альона Хоменко 279 58 72



ДОКУМЕНТ ІТС ЄІПК СЕД АСКОД (ПІДПИСАНО КВАЛІФІКОВАНИМ
ЕЛЕКТРОННИМ ПІДПИСОМ)

Сертифікат 26B2648ADD3032E104000000AE32300030CFA900
Підписувач Пелих Валентина Миколаївна
Дійсний з 05.10.2022 18:15:37 по 05.10.2024 18:15:37

Департамент земельних ресурсів



05719-14559 від 05.12.2022



УКРАЇНА

ВИКОНАВЧИЙ ОРГАН КИЇВСЬКОЇ МІСЬКОЇ РАДИ
(КИЇВСЬКА МІСЬКА ДЕРЖАВНА АДМІНІСТРАЦІЯ)

ДЕПАРТАМЕНТ МІСТОБУДУВАННЯ ТА АРХІТЕКТУРИ

вул. Хрещатик, 32, м. Київ, 01001 тел. (044) 278-19-85, 235-10-25
Контактний центр міста Києва (044) 15 51 E-mail: architecture@kyivcity.gov.ua Код ЄДРПОУ 26345558

Київському міському голові
Віталію КЛИЧКУ

Шановний Віталію Володимировичу!

Департаментом містобудування та архітектури виконавчого органу Київської міської ради (Київської міської державної адміністрації) за Вашим дорученням від 05.12.2022 № 29999 опрацьовано лист Міністерства у справах ветеранів України від 03.12.2022 № 8468/1.1/5.4-22 про проведення наради для вирішення проблемних питань, пов'язаних зі створенням Національного військового меморіального кладовища та повідомляємо.

Міністерством у справах ветеранів України на виконання доручення Прем'єр-міністра України від 01.09.2022 № 23375/0/1-22 підготовлено план-графік заходів щодо створення Національного військового меморіального кладовища.

Дорученням Прем'єр-міністра України від 05.09.2022 № 23375/2/1-22 план-графік доведено до виконання уповноваженим органам державної влади для вжиття необхідних заходів, зокрема щодо утворення державної установи «Національне військове меморіальне кладовище»; забезпечення відведення земельної ділянки на території урочища «Лиса Гора» Голосіївського району міста Києва (кадастровий номер: 8000000000:82:415:0201) у постійне користування державній установі «Національне військове меморіальне кладовище»; забезпечення розробки проектної документації на будівництво Національного військового меморіального кладовища тощо.



ДОКУМЕНТ ІТС ЄІПК СЕД АСКОД (ПІДПИСАНО
КВАЛІФІКОВАНИМ ЕЛЕКТРОННИМ ПІДПИСОМ)

Сертифікат
26B2648ADD3032E10400000007171E0026F2A900
Підписувач Свистунов Олександр Вікторович
Дійсний з 07.10.2022 по 07.10.2024

Департамент містобудування
та архітектури



055-8435 від 05.12.2022

27.10.2022 Київською міською радою прийнято рішення «Про розроблення проекту детального плану території для розташування Національного військового меморіального кладовища на території урочища «Лиса Гора» Голосіївського району міста Києва».

Зауважуємо, що відповідно до статті 19 Закону України «Про регулювання містобудівної діяльності», детальний план території деталізує положення генерального плану населеного пункту або комплексного плану та визначає планувальну організацію і розвиток частини території населеного пункту або території за його межами без зміни функціонального призначення цієї території. Детальний план території розробляється з урахуванням обмежень у використанні земель, у тому числі обмежень використання приаеродромної території, встановлених відповідно до Повітряного кодексу України.

Відповідно до Генерального плану міста Києва, затвердженого рішенням Київської міської ради від 28.03.2002 № 370/1804, земельна ділянка за функціональним призначенням належить до території зелених насаджень загального користування та частково до території громадських будівель та споруд (на розрахунковий період).

На виконання рішення Київської міської ради «Про розроблення проекту детального плану території для розташування Національного військового меморіального кладовища на території урочища «Лиса Гора» Голосіївського району міста Києва» від 27.10.2022, при підготовці завдання на розроблення проекту детального плану території Департаментом містобудування та архітектури виконавчого органу Київської міської ради (Київської міської державної адміністрації) встановлено за інформацією структурних підрозділів Київської міської ради (Київської міської державної адміністрації), зокрема Департаменту охорони культурної спадщини виконавчого органу Київської міської ради (Київської міської державної адміністрації) (лист від 03.11.2022 № 066-1802), Департаменту земельних ресурсів виконавчого органу Київської міської ради (Київської міської державної адміністрації) (лист від 11.10.2022 №0570202/1-12249) наступне:

земельна ділянка, на якій пропонується створення Національного військового меморіального кладовища площею 118,7449 га на вул. Саперно-Слобідській, 78 у Голосіївському районі м. Києва (кадастровий номер 8000000000:82:415:0201) на підставі рішення Київської міської ради від 29.11.2001 №136/1570, надана Історико-архітектурній пам'ятці-музею «Київська фортеця» в постійне користування для експлуатації та обслуговування пам'яток фортифікації (державний акт на право постійного користування землею від 08.02.2002 № 79-4-00043). Зазначена земельна ділянка належить до земель історико-культурного призначення, на ній розміщено майно Національного історико-архітектурного музею «Київська фортеця»;



ДОКУМЕНТ ІТС ЄПК СЕД АСКОД (ПІДПИСАНО
КВАЛІФІКОВАНИМ ЕЛЕКТРОННИМ ПІДПИСОМ)

Сертифікат
26B2648ADD3032E1040000007171E0026F2A900
Підписувач Свистунов Олександр Вікторович
Дійсний з 07.10.2022 по 07.10.2024

Департамент містобудування
та архітектури



055-8435 від 05.12.2022

згідно з відомостями Міського земельного кадастру відповідно до рішення Київської міської ради від 08.07.2021 № 1583/1624 «Про затвердження показників розвитку зеленої зони м. Києва до 2022 року та концепції формування зелених насаджень в центральній частині міста», зазначена земельна ділянка відноситься до озелених територій загального користування м. Києва, що відповідають типологічним ознакам та планувальним вимогам (парк відпочинку «1500-річчя м. Києва «Лиса гора», таблиця 2), та до об'єкту природно-заповідного фонду України (регіональний ландшафтний парк Урочище «Лиса гора», таблиця 19);

відповідно до постанови Кабінету Міністрів України від 10.10.2012 № 929, охоронний № 260066-Н Лисогірський форт Київської фортеці занесено до Державного реєстру нерухомих пам'яток України, як пам'ятку національного значення за видом містобудування. Лисогірський форт, який зведено у 70-х роках ХІХ століття, є одним з унікальних витворів фортифікаційного мистецтва, що включає систему бастіонів з редюїтом, які до сьогодні зберегли загальну матеріально-технічну структуру, розпланувальну композицію та історичні нашарування, свою автентичність. Лисогірський форт з фортифікаційними спорудами входить до складу архітектурно-містобудівного комплексу Київської фортеці і перебуває на балансі (територія, споруди) Історико-архітектурного музею «Київська фортеця»;

на території вищезазначеної пам'ятки національного значення розташовується пам'ятка археології місцевого значення «Поселення», Лиса гора, Голосіївський р-н, над річкою Либідь (відповідно до облікової документації, розробленої у 2021 р., – «Поселення трипільської культури в урочищі Лиса гора», північний схил Лисої гори, над р. Либідь) та режимів використання її території.

Пам'ятка «Поселення трипільської культури в урочищі Лиса гора» розташована:

- в межах Центрального історичного ареалу м. Києва (наказ Міністерства культури та інформаційної політики України за № 599 від 02.08.2021) межі та режими використання території історичних ареалів міста Києва, визначені науково-проектною документацією «Збереження та охорона історико-культурної спадщини. Історико-архітектурний опорний план м. Києва»;

- зони охоронюваного природного ландшафту, відповідно до рішення виконкому Київської міської Ради народних депутатів від 16.07.1979 № 920 «Про уточнення меж історико-культурних заповідників і зон охорони пам'яток історії та культури в м. Києві» і розпорядження Київської міської державної адміністрації від 17.05.2002 № 979 «Про внесення змін і доповнень до рішення виконкому Київської міської Ради народних депутатів від 16.07.1979 № 920», додаток 1, пп. 2.1.1., 2.2.1.);



ДОКУМЕНТ ІТС ЄПСК СЕД АСКОД (ПІДПИСАНО
КВАЛІФІКОВАНИМ ЕЛЕКТРОННИМ ПІДПИСОМ)

Сертифікат
26B2648ADD3032E1040000007171E0026F2A900
Підписувач Свистунов Олександр Вікторович
Дійсний з 07.10.2022 по 07.10.2024

Департамент містобудування
та архітектури



055-8435 від 05.12.2022

- пам'ятки містобудування національного значення «Лисогірський форт Київської фортеці», згідно з Постановою Кабінету Міністрів України від 10.10.2012 № 929;

- регіонального ландшафтного парку «Лиса гора», відповідно до рішення Київради від 17.02.94 №1914.

Постановою Кабінету Міністрів України від 1 вересня 2021 р. № 926 «Про затвердження Порядку розроблення, оновлення, внесення змін та затвердження містобудівної документації» затверджено Порядок розроблення, оновлення, внесення змін та затвердження містобудівної документації, який визначає склад, зміст, механізм розроблення, оновлення, внесення змін та затвердження містобудівної документації на місцевому рівні: комплексного плану просторового розвитку території територіальної громади, генерального плану населеного пункту, детального плану території, а також склад, зміст та порядок розроблення історико-архітектурного опорного плану населеного пункту, який визначає перелік вихідних даних для розроблення детальних планів територій.

Враховуючи наведене, вихідними даними для розроблення проекту детального плану території повинні бути визначені межі та правові режими використання зазначених об'єктів культурної спадщини.

Відносно земельної ділянки на просп. Академіка Глушкова, 1 у Голосіївському районі з кадастровим номером 8000000000:79:392:0010 зазначаємо наступне.

Відповідно до матеріалів Генерального плану міста Києва та проекту планування його приміської зони на період до 2020 року, затвердженого рішенням Київської міської ради від 28.03.2002 № 370/1804, земельна ділянка з кадастровим номером 8000000000:79:392:0010 належить до територій: зелених насаджень загального користування; громадських будівель та споруд; лісів та лісопарків; житлової забудови; вулиць і доріг.

Частково в межах земельної ділянки діють такі планувальні обмеження:

- зона обмеження забудови за умови безпеки польотів;
- зсувонебезпечні території;
- зона підтоплення території;
- проектне заповідання;
- зона регулювання забудови (пам'ятки);
- охоронна зона пам'яток історії.

Згідно з даними електронної бази документообігу Департаменту та Реєстру будівельної діяльності ЄДЕССБ, замовнику будівництва НАЦІОНАЛЬНОМУ КОМПЛЕКСУ «ЕКСПОЦЕНТР УКРАЇНИ» надано містобудівні умови та обмеження для проектування об'єкта реконструкції павільйону № 19 (літер «Т»; інвентарний № 10100019), виставкового



ДОКУМЕНТ ІТС ЄІПК СЕД АСКОД (ПІДПИСАНО
КВАЛІФІКОВАНИМ ЕЛЕКТРОННИМ ПІДПИСОМ)

Сертифікат
26B2648ADD3032E1040000007171E0026F2A900
Підписувач Свистунов Олександр Вікторович
Дійсний з 07.10.2022 по 07.10.2024

Департамент містобудування
та архітектури



055-8435 від 05.12.2022

павільйону № 17 (літ. «17») для розміщення «Президентського університету», нового будівництва фізкультурно-оздоровчого комплексу з басейнами, реконструкції будівлі № 37 (літер «Ч»; інвентарний № 01018902), реконструкції без змін функціонального призначення ставка біля будівлі № 37 (літер «IV» (цифра); інвентарний № 110117/1) на просп. Академіка Глушкова, 1 у Голосіївському районі м. Києва, (кадастровий номер земельної ділянки 8000000000:79:392:0010), затверджені наказом Департаменту від 09.12.2021 № 1740, за реєстраційним номером ЄДЕССБ МУ01:8420-8330-5056-0089.

Окрім того, межі і режими використання зони охорони пам'ятки архітектури та містобудування національного значення «Комплекс Національного виставкового центру «Експоцентр України», визначені науково-проектною документацією, «Зони охорони пам'ятки архітектури та містобудування національного значення «Комплекс Національного виставкового центру «Експоцентр України», розташованої на просп. Академіка Глушкова, 1 у м. Києві», розробленою Українським державним інститутом культурної спадщини на замовлення Національного комплексу «Експоцентр України» затверджено наказом Міністерства культури та інформаційної політики України від 18.11.2021 № 907 «Про затвердження меж і режимів використання зони охорони пам'ятки архітектури та містобудування національного значення «Комплекс Національного виставкового центру «Експоцентр України».

Слід зазначити, враховуючи вимоги Закону України «Про поховання та похоронну справу», із врахуванням вимог Закону України «Про регулювання містобудівної діяльності» та постанови Кабінету Міністрів України від 01.09.2021 р. № 926 «Про затвердження Порядку розроблення, оновлення, внесення змін та затвердження містобудівної документації», створення Національного військового меморіального кладовища потребує розроблення відповідної містобудівної документації місцевого рівня.

З повагою

Директор

Олександр СВИСТУНОВ

Тетяна Зайченко
Олена Мельник



ДОКУМЕНТ ІТС ЄПСК СЕД АСКОД (ПІДПИСАНО
КВАЛІФІКОВАНИМ ЕЛЕКТРОННИМ ПІДПИСОМ)

Сертифікат
26B2648ADD3032E10400000007171E0026F2A900

Підписувач Свистунов Олександр Вікторович
Дійсний з 07.10.2022 по 07.10.2024

Департамент містобудування
та архітектури



055-8435 від 05.12.2022



Наперсова копія
документального документа

30466
29382
26419
24123
20925
20631

ПРЕДСТАВНИК

Уповноваженого Верховної Ради України з прав людини

вул. Інститутська, 21/8, м. Київ, 01008 E-mail: hotline@ombudsman.gov.ua тел. (044) 298 7033

_____ 20 № _____

На № _____ від _____ 20 _____

Київському міському голові
Віталію КЛИЧКУ

Шановний Віталію Володимировичу!

У зв'язку зі зверненням до Уповноваженого Верховної Ради України з прав людини (далі – Уповноважений) керівника громадського об'єднання «Грамматон» Пухиря Ю.С. щодо оскарження проекту рішення Київської міської ради про розроблення проекту детального плану території для розташування Національного військового меморіального кладовища на території урочища «Лиса Гора» Голосіївського району міста Києва, Представником Уповноваженого до Вас як Київського міського голови було направлено запит від 17.11.2022 № 30407.4/П/732.7/22/40.3 (копія додається).

У запиті було висловлено прохання за результатами його розгляду поінформувати Секретаріат Уповноваженого до 25 листопада 2022 року.

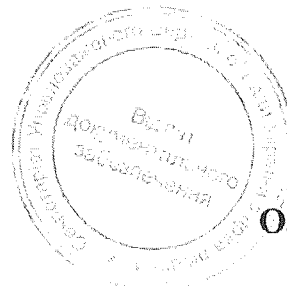
Водночас станом на 06.12.2022 інформації на згаданий запит до Секретаріату Уповноваженого не надійшло.

Звертаю увагу на те, що згідно зі статтею 22 Закону України «Про Уповноваженого Верховної Ради України з прав людини» органи державної влади, органи місцевого самоврядування, об'єднання громадян, підприємства, установи, організації незалежно від форми власності, посадові та службові особи, до яких звернувся Уповноважений, зобов'язані співпрацювати з ним і подавати йому необхідну допомогу.

З огляду на зазначене та керуючись статтями 17, 22 Закону України «Про Уповноваженого Верховної Ради України з прав людини», прошу в найкоротший термін поінформувати Секретаріат Уповноваженого щодо розгляду порушених у запиті від 17.11.2022 питань.

Додаток: на 6 арк., в 1прим.

З повагою
Представник Уповноваженого
з соціальних та економічних прав




Київська міська державна
адміністрація
09.12.2022 № 30555



Олена КОЛОБРОДОВА

Олена-Міцерук, (044) 298-70-71



УВ
Секретаріат Уповноваженого Верховної Ради України з прав
людини
№33106.4/11/732.7/22/40.3 від 06.12.2022
КЕП: Колобродова О. В. 06.12.2022 17:55
5FBV77F7B6503711D0400000788E01009D5A0300



ПРЕДСТАВНИК

Уповноваженого Верховної Ради України з прав людини

вул. Інститутська, 21/8, м. Київ, 01008 E-mail: hotline@ombudsman.gov.ua тел. (044) 298 7033

_____ 20 № _____

На № _____ від _____ 20 _____

Київському міському голові

Віталію КЛИЧКУ

Шановний Віталію Володимировичу!

До Уповноваженого Верховної Ради України з прав людини надійшло звернення від керівника громадського об'єднання «Грамматон» Пухиря Ю.С. з проханням про підтримку в оскарженні проєкту рішення Київської міської ради про розроблення проєкту детального плану території для розташування Національного військового меморіального кладовища на території урочища «Лиса Гора» Голосіївського району міста Києва.

Як убачається з викладеної у зверненні інформації, громадська організація стурбована таким рішенням з огляду на те, що урочище «Лиса гора» становить археологічну цінність як Лисогірський форт, який належить музею «Київська фортеця», так і місце розташування давніх городищ і капищ часів Київської Русі. Зазначене свідчить про можливі порушення прав громадян на доступ до культурних цінностей, культурної спадщини і не сприяє збереженню культурної спадщини.

Крім того, рішенням Київради від 17.02.1994 № 14 вказану територію оголошено регіональним ландшафтним парком, що є частиною природно-заповідного фонду України, і охороняється відповідно до чинного законодавства.

З огляду на зазначене, керуючись статтею 101 Конституції України, статтями 17, 22 Закону України «Про Уповноваженого Верховної Ради України з прав людини», прошу розглянути порушені у зверненні Пухиря Ю.С. питання, поінформувати про підстави прийняття рішення щодо створення Національного військового меморіального кладовища саме на території урочища «Лиса гора» в Голосіївському районі м. Києва.



UB
Секретаріат Уповноваженого Верховної Ради України з прав
людини
№30407.4/11/732.7/22/40.3 від 17.11.2022
КЕП: Колобродова О. В. 17.11.2022 16:16
5FB77F7B650371D0400000788E01009D5A0300

Про результати розгляду запиту прошу поінформувати до 25 листопада 2022 року на електронні адреси: hotline@ombudsman.gov.ua та mitsruk@ombudsman.gov.ua.

Додаток: на 10 арк. в 1 прим.

З повагою
Представник Уповноваженого
з соціальних та економічних прав

Олена КОЛОБРОДОВА

Міцерук Олена, (044) 298-70-71



УВ
Секретаріат Уповноваженого Верховної Ради України з прав людини
№30407.4ЛП/732.7/22/40.3 від 17.11.2022
КЕН: Колобродова О. В. 17.11.2022 16:16
5FB77F7B650371D0400000788FE01009D5A0300



Громадське Об'єднання «Грамматон»

Україна, 03126, місто Київ, бульвар Вацлава Гавела, будинок 28, корпус 2, кв. 138. тел. +38(093) 007-52-01
Електронна пошта: go.grammaton@gmail.com, Код ЄДРПОУ 44620032 Веб. Сайт: <https://grammaton.pp.ua>.

м. Київ
30.10.2022р
вих. № 22/01/01

Уповноваженого Верховної Ради України
з прав людини
Лубінець Дмитру Валерійовиу
01008, м. Київ, вул. Інститутська, 21/8

Звернення

Шановний Дмитро Валерійович!

Звертаюсь до вас від імені Громадської Організації Грамматон, на підставі «Закону України Про Громадські Організації» (ВВР), 2013, № 1, ст.1), та як представник територіальної громади міста Києва.

Прошу вас надати нам підтримку в оскарженні рішення КМДА, з посиланням на доручення Прем'єр-міністра України від 01.09.2022 № 23375/0/1-22 щодо створення Національного військового меморіального кладовища та вимог статті 231 Закону України «Про поховання та похоронну справу» розробило проект рішення «Про розроблення проекту детального плану території для розташування Національного військового меморіального кладовища на території урочища «Лиса Гора»

Таке рішення не може існувати оскільки своїми діями КМДА не тільки порушує Права Громадян Старослов'янських віросповідань «Язичників», є «Історичною Цінністю» нашого міста, а також «Природним Заповідником»

Від так:

За часів Київської Русі на Лисій горі проводили свої обряди язичники. Давні волхви зробили перші підземні ходи на Лисій горі. У народі Лису гору поділяють на три частини. Перша — Русалчин яр, названий так через розташоване в ньому озеро, в якому згідно з повір'ями мешкають русалки. Друга — це Відьмин яр. Найбільша частина гори — Мертвецький гай. У цій частині виявлені містичні поховання минулих століть

1. В додатку №1 я звертаю вашу увагу на зображення Слов'янського Капища, на якому встановлено «Ідол Перуна, Язичного Бога Вогню», дане місце для «Язичників» є свого роду Церквою для проведення релігійних зібрань.
Хочу звернути вашу увагу, що право на релігійні сповідання є Конституційним, та не може бути обмеженим «Стаття 35. Кожен має право на свободу світогляду і віросповідання. Це право включає свободу сповідувати будь-яку релігію або не сповідувати ніякої, безперешкодно відправляти одноособово чи колективно релігійні культу і ритуальні обряди, вести релігійну діяльність.»

Знищення їх святині є ніщо інше, як порушення їх Конституційного Права.

2. У другій половині XIX ст. міська влада викупила ці землі у церкви, для використання їх у військових цілях. Місцеві мешканці були проти будівництва фортеці, оскільки це передбачало руйнування багатьох будинків міщан, що жили поблизу гори, та значну вирубку стародавнього лісу. Але військовим вдалося домогтися дозволу на будівництво форту. В 1872 році під керівництвом інженер-генерала Едуарда Тотлебена розпочалося будівництво Лисогірського форту. Після завершення робіт, форт являв собою складну систему бастіонів, рavelінів, теналів, люнетів, ретраншементу тощо. Земляні вали, заввишки 10-12 метрів, наскрізь прорізували потерни — довгі, до 40 метрів, тунелі, що викладені цеглою та закриті з обох сторін воротами (ворітні петлі збереглись до цього часу). В казармах міг розміститися гарнізон у кілька тисяч солдат. Було передбачено автономне водопостачання форту — забезпечувалося паровою машиною, що качала воду зі свердловини у підземні цистерни. Поряд з фортецею були побудовані казарми інженерних частин. Як нагадування про це, залишилася назва вулиці Саперно-Слобідська. Частина цих ходів зберіглася до цього часу і має велику Археологічну цінність та невід'ємною частиною історичної спадщини міста Київ.

3. До складу території регіонального ландшафтного парку «Лиса гора» входять такі об'єкти ПЗФ України:

1. Пам'ятка природи місцевого значення «Дуб Відун», ботанічна.
2. Пам'ятка природи місцевого значення «Дуб Тотлебена», ботанічна.
3. Пам'ятка природи місцевого значення «Дуб ополченський», ботанічна.
4. Пам'ятка природи місцевого значення «Природне русло р. Либідь», комплексна.

Таким чином слід зазначити що втрата Лисої Гори для міста не припустима, не важливо для яких цілей буде використано цю територію, вона повинна залишатися первинною як Історична, Екологічна та Релігійна пам'ятка міста, і тому наша організація звертається до вас з проханням допомогти нам захистити Лису Гору і запобігти її знищенню.

З повагою!!!!

Лідер ГО «Граматон»
Пухир Ю.С.



Документ № 1



ВИПИСКА
з Єдиного державного реєстру юридичних осіб,
фізичних осіб-підприємців та громадських формувань

ГРОМАДСЬКА ОРГАНІЗАЦІЯ "ГРАММАТОН"

Ідентифікаційний код юридичної особи:
44620032

Місцезнаходження юридичної особи:
Україна, 03087, місто Київ, вул. Ушинського, будинок 3, корпус 3,
квартира 32

Дата та номер запису в Єдиному державному реєстрі юридичних осіб, фізичних осіб-підприємців та громадських формувань:
21.10.2021, 1009511020000001457

Прізвище, ім'я та по батькові осіб, які мають право вчиняти юридичні дії від імені юридичної особи без довіреності, у тому числі підписувати договори, та наявність обмежень щодо представництва від імені юридичної особи:
ПУХИР ЮРІЙ СЕРГІЙОВИЧ - керівник

Відомості, отримані в порядку інформаційної взаємодії між Єдиним державним реєстром юридичних осіб, фізичних осіб - підприємців та громадських формувань та інформаційними системами державних органів:
22.10.2021, ДЕРЖАВНА СЛУЖБА СТАТИСТИКИ УКРАЇНИ, 37507880

22.10.2021, 265821280590, ГОЛОВНЕ УПРАВЛІННЯ ДПС У М.КИЄВІ, ДПІ У СОЛОМ'ЯНСЬКОМУ РАЙОНІ (СОЛОМ'ЯНСЬКИЙ РАЙОН М.КИЄВА), 44116011, (дані про взяття на облік як платника податків)

22.10.2021, 10000002188937, ГОЛОВНЕ УПРАВЛІННЯ ДПС У М.КИЄВІ, ДПІ У СОЛОМ'ЯНСЬКОМУ РАЙОНІ (СОЛОМ'ЯНСЬКИЙ РАЙОН М.КИЄВА), 44116011, (дані про взяття на облік як платника єдиного внеску)

Види економічної діяльності:
94.99 Діяльність інших громадських організацій, н.в.і.у. (основний)

Назви органів управління юридичної особи:
ЗАГАЛЬНІ ЗБОРИ
ПРАВЛІННЯ



З оригіналом збігну

ГОЛОВА

Запис про перебування юридичної особи в процесі припинення:
Відомості відсутні

Вид установчого документа:
Статут

Інформація для здійснення зв'язку:
+38 (093) -007-52-01, GO.GRAMMATON@GMAIL.COM

Номер, дата та час формування виписки:
122714613021, 26.10.2021 09:02:32

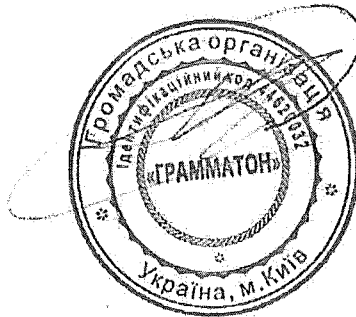
Центральне міжрегіональне управління Міністерства
юстиції (м. Київ)

Стретович Т.І.

оригіналом

згідно

*лідер ГО
Пухар Ю.С*



ГРОМАДСЬКА ОРГАНІЗАЦІЯ
«ГРАММАТОН»
Ідентифікаційний код: 44609684
(надалі – Організація)

НАКАЗ

21.10.2021

м. Київ

№ 1-к

Про призначення на посаду Голови Організації (Голови Правління)


Я, Пухир Юрій Сергійович (реєстраційний номер облікової картки платника податків: 3289719571), приступаю до виконання обов'язків Голови Організації (Голови Правління) з 21 жовтня 2021 року.

Підстава:

- ПРОТОКОЛ № 1 установчих зборів засновників громадської організації «ГРАММАТОН» від 18 жовтня 2021 р.

Голова Організації
(Голова Правління)

Пухир Юрій Сергійович



З оригіналом згідно

*Лідер ГС
Пухир Ю.*



№ П/732 702 від 10.11.2022



ГО ГРАММАТОН

Посвідчення № 0001

Пухир

Юрій Сергійович



Лідер ГО ГРАММАТОН

Дата видачі: 16.05.2022р.

Дійсне до: 16.05.2024р.

Пухир Ю.С.

З оригіналом згідно

Лідер ГО

Пухир Ю.С.



№П/733 7/22 від 10.11.2022

ГО ГРАММАТОН

Посвідчення № 0002

**Растівський
Євгеній Володимирович**



Інформаційний відділу у справах
дітей та молоді

Дата видачі: 16.05.2022р.
Дійсне до: 16.05.2024р.

Пухир Ю.С.

З оригіналом згідно

Лідер ГО

Пухир Ю.С.





ГО ГРАММАТОН

Посвідчення № 0003

Маньков

Денис Сергійович



Керівник відділу збору коштів,
та Благочинного фонду

Дата видачі: 16.05.2022р.

Дійсне до 16.05.2024р.

Пухир Ю.С.

З оригіналом згідно

Лідер ГО

Пухир Ю.





Додаток №1

№П/732.7/22 від 10.11.2022

Пімченко Оксана Петрівна

Від: hotline
Надіслано: четверг, 10 ноября 2022 г. 08:42
Кому: Пімченко Оксана Петрівна
Тема: FW: Просимо підтримки та захисту!!!
Вкладення: Додаток №1 Відомості про ГО Грамматон.pdf;
Уповноважений_ВР_з_прав_людини_Проект_22_01_01.pdf;
Лиса_Гора_Додаток №1.jpg

From: GO Grammaton <go.grammaton@gmail.com>
Sent: Sunday, October 30, 2022 5:45 PM
To: hotline <hotline@ombudsman.gov.ua>
Subject: Просимо підтримки та захисту!!!

Прошу вас надати нам підтримку в оскарженні рішення КМДА, з посиланням на доручення Прем'єр-міністра України від 01.09.2022 № 23375/0/1-22 щодо створення Національного військового меморіального кладовища та вимог статті 231 Закону України «Про поховання та похоронну справу» розробило проект рішення «Про розроблення проекту детального плану території для розташування Національного військового меморіального кладовища на території урочища «Лиса Гора»

**Секретаріат Уповноваженого
Верховної Ради України з прав
людини**



вул. Інститутська 21/8, м. Київ, 01008

Урядова

09 ГРУ 2022


Київська міська рада

вул. Хрещатик, 36, м. Київ, 01044



УПОВНОВАЖЕНОГО
ОП РАДИ УКРАЇНИ
ПРАВ ЛЮДИНИ
ИТУТСКА, 21/8,
МІВ 8, 01008

33106.4/П/732.7/22/40.3



КИЇВЗЕЛЕНБУД

КОМУНАЛЬНЕ ОБ'ЄДНАННЯ

ВИКОНАВЧИЙ ОРГАН КИЇВСЬКОЇ МІСЬКОЇ РАДИ (КИЇВСЬКА МІСЬКА ДЕРЖАВНА АДМІНІСТРАЦІЯ)

УПРАВЛІННЯ ЕКОЛОГІЇ ТА ПРИРОДНИХ РЕСУРСІВ

**КИЇВСЬКЕ КОМУНАЛЬНЕ ОБ'ЄДНАННЯ ЗЕЛЕНОГО БУДІВНИЦТВА ТА
ЕКСПЛУАТАЦІЇ ЗЕЛЕНИХ НАСАДЖЕНЬ МІСТА «КИЇВЗЕЛЕНБУД»**

(КО «КИЇВЗЕЛЕНБУД»)

вул. Кудрявська, 23, м. Київ, 04053 тел./факс (044) 272-40-57 E-mail: info@kyivzelenbud.com
Код ЄДРПОУ 03362123

№
на № 30555 від 09.12.2022

Начальнику Управління екології та природних ресурсів виконавчого органу Київської міської ради (Київської міської державної адміністрації)
Олександрові ВОЗНОМУ

*Про оскарження розроблення ДПТ урочища
«Лиса Гора»*

Шановний Олександрє Івановичу!

Київське комунальне об'єднання зеленого будівництва та експлуатації зелених насаджень міста «Київзеленбуд» (далі – КО «Київзеленбуд») на виконання Вашого доручення від 09.12.2022 № 30555 опрацювало лист представника Уповноваженого з соціальних та економічних прав О. Колобродової стосовно звернення ГО «Грамматон» щодо прохання про підтримку в оскарженні рішення Київської міської ради від 27.10.2022 № 5526/5567 «Про розроблення проекту детального плану території для розташування Національного військового меморіального кладовища на території урочища «Лиса Гора» Голосіївського району міста Києва» та повідомляє.

Рішенням Київської міської ради від 17.02.1994 № 14 «Про створення, резервування та збереження територій і об'єктів природно-заповідного фонду в м. Києві» створено регіональний ландшафтний парк місцевого значення Урочище «Лиса гора» площею 137,1 га.

Відповідно до Програми розвитку зеленої зони м. Києва до 2010 року та концепції формування зелених насаджень в центральній частині міста, затвердженої рішенням Київської міської ради від 19.07.2005 № 806/3381 (зі

змiнами), зазначена територiя вiднесена до таблицi 2 – Озелененi територiї загального користування м. Києва, що вiдповiдають типологiчним ознакам та планувальним вимогам, Голосiївський район, парки вiдпочинку, рядок 2 – 1500-рiччя м. Києва «Лиса гора» площею 118,75 га та рядок 8 – на схилах Лисої гори площею 11,6 га.

Землекористувачем земельної дiлянки з кадастровим номером 8000000000:82:415:0201 площею 118,7449 га є Нацiональний iсторико-архiтектурний музей «Київська фортеця».

Також рiшенням Київської мiської ради вiд 23.06.2022 № 4757/4798 «Про надання НАЦIОНАЛЬНОМУ IСТОРИКО-АРХIТЕКТУРНОМУ МУЗЕЮ «КИЇВСЬКА ФОРТЕЦЯ» дозволу на розроблення проекту землеустрою щодо вiдведення земельної дiлянки у постiйне користування для експлуатацiї та обслуговування пам'яток фортифiкацiї на вул. Саперно-Слобiдській, 78 у Голосiївському районi мiста Києва» Нацiональному iсторико-архiтектурному музею «Київська фортеця» надано дозвiл на розроблення проекту землеустрою щодо вiдведення земельної дiлянки на вул. Саперно-Слобiдській, 78 об'єктовим номером 85:415:0399 орієнтовною площею 1,2 га у постiйне користування для експлуатацiї та обслуговування пам'яток фортифiкацiї.

Вiдповiдно до п. 4.1. роздiлу IV Порядку розроблення мiстобудiвної документацiї, затвердженого Наказом Мiнiстерства рiгiонального розвитку, будiвництва та житлово-комунального господарства України вiд 16.11.2011 № 290, зареєстрованого в Мiнiстерствi юстицiї України 20.12.2011 за № 1468/20206, рiшення про розроблення генерального плану, плану зонування територiї, детального плану територiї, яка розташована в межах населеного пункту, а також внесення змiн до цiєї мiстобудiвної документацiї приймає вiдповiдна сiльська, селищна, мiська рада.

Зауважуємо, що КО «Київзеленбуд» не було суб'єктом подання зазначеного проекту рiшення.

Зокрема, вiдповiдно до ст. 23¹ Закону України «Про внесення змiн до деяких законiв України щодо Нацiонального вiйськового меморiального кладовища» Нацiональне вiйськове меморiальне кладовище є об'єктом права державної власностi, розмiщується на землях державної власностi та не пiдлягає приватизацiї або передачi в оренду.

У свою чергу Київський мiський голова, листом до Прем'єр-мiнiстра України вiд 24.11.2022 № 001-01-781 вiдповiдно до плану-графiку заходiв щодо створення Нацiонального вiйськового меморiального кладовища, запропонував здiйснити реалiзацiю запланованих заходiв з будiвництва вiдповiдного об'єкту використавши частину земельної дiлянки на просп. Академiка Глушкова, 1 у Голосiївському районi з кадастровим номером 8000000000:79:392:0010, що перебуває у державній власностi та передана у постiйне користування Нацiональному комплексу «Експоцентр України», що не вiдноситься до балансової приналежностi КО «Київзеленбуд» та його структурних пiдроздiлiв.

З повагою
Генеральний директор

Олексiй КОРОЛЬ

Інформація про електронні підписи (ЕП)

№ документа 077/226-2710

Дата реєстрації 14.12.2022

Документ зареєстровано у картотеці:

Вихідна

Вид документа:

Лист

Стислий зміст:

Про інформування щодо результатів розгляду запита Секретаріату Уповноваженого Верховної Ради України з прав людини від 17.11.2022 № 30407.4/П/732.7/22/40.3 стосовно звернення громадського об'єднання "Грамматон" щодо оскарження проєкту рішення Київської міської ради про розроблення Національного військового меморіального кладовища на території урочища "Лиса Гора".

Кількість файлів: 1



Кількість ЕП: 2



ДОКУМЕНТ СЕД АСКОД ІТС ЄПК
За підписом:
Король Олексій Валентинович

КО "Київзеленбуд"
14.12.2022 № 077/226-2710

Перелік електронних підписів

ПІБ	Дати і час нанесення ЕП	Погодження	Час останнього нанесення ЕП
Король Олексій Валентинович Кількість ЕП: 1	14.12.2022 12:05:32 ;	14.12.2022 12:05:32 Підписав;	14.12.2022 12:05:32 Підписав 
Олійник Михайло Дмитрович Кількість ЕП: 1	14.12.2022 11:49:50 ;	14.12.2022 11:49:50 Погодив;	14.12.2022 11:49:50 Погодив 





УКРАЇНА

ВИКОНАВЧИЙ ОРГАН КИЇВСЬКОЇ МІСЬКОЇ РАДИ
(КИЇВСЬКА МІСЬКА ДЕРЖАВНА АДМІНІСТРАЦІЯ)

ДЕПАРТАМЕНТ ЗЕМЕЛЬНИХ РЕСУРСІВ

вул. Хрещатик, 32-а, м. Київ, 01601 тел. (044) 279 58 72
Контактний центр міста Києва (044) 15 51 E-mail: kyivland@kyivcity.gov.ua Код ЄДРПОУ 26199097

Управління екології та природних
ресурсів виконавчого органу Київської
міської ради (Київської міської
державної адміністрації)

За дорученням заступника голови Київської міської державної адміністрації з питань здійснення самоврядних повноважень Оленича П.С. від 09.12.2022 № 30555 Департаментом земельних ресурсів виконавчого органу Київської міської ради (Київської міської державної адміністрації) (далі – Департамент) лист Представника Уповноваженого Верховної Ради України з прав людини від 06.12.2022 № 33106.4/П/732.7/22/40.3 розглянуто та в межах повноважень повідомляється.

З 01.01.2013 року вхідна та вихідна кореспонденція ведеться в інформаційно-телекомунікаційній системі «Єдиний інформаційний простір територіальної громади міста Києва» на базі системи електронного діловодства «АСКОД».

Запитуваний лист Представника Уповноваженого Верховної Ради України з прав людини від 17.11.2022 № 30407.4/П/732.7/22/40.3 через систему електронного документообігу «АСКОД» до Департаменту не надходив.

Водночас повідомляємо, щодо питання створення Національного військового меморіального кладовища на території урочища «Лиса гора» опрацьовувалось за дорученням Прем'єр-міністра України Шмигала Д.А. від 01.09.2022 № 23375/0/1-22.

Інші питання, викладені у листі Представника Уповноваженого Верховної Ради України з прав людини, не відносяться до повноважень Департаменту, визначених Положенням про Департамент, затвердженим рішенням Київської міської ради від 19.12.2002 № 182/342 (у редакції рішення Київської міської ради від 23.06.2022 № 4753/4794).

Перший заступник директора

Віктор ДВОРНИКОВ

Алла Кузнецова 202 79 96



ДОКУМЕНТ ІТС ЄПКС СЕД АСКОД (ПІДПИСАНО КВАЛІФІКОВАНИМ
ЕЛЕКТРОННИМ ПІДПИСОМ)

Сертифікат 58E2D9E7F900307B0400000037A71E0013CDA200
Підписувач Дворніков Віктор Металович
Дійсний з 04.05.2022 15:52:19 по 04.05.2024 15:52:19

Департамент земельних ресурсів



0570202/1-14869 від 12.12.2022



УКРАЇНА

ВИКОНАВЧИЙ ОРГАН КИЇВСЬКОЇ МІСЬКОЇ РАДИ
(КИЇВСЬКА МІСЬКА ДЕРЖАВНА АДМІНІСТРАЦІЯ)

ДЕПАРТАМЕНТ ОХОРОНИ КУЛЬТУРНОЇ СПАДЩИНИ

вул. Спаська, 12, м. Київ, 04070, тел. (044) 425 30 25 E-mail: doks.kmda@ukr.net Код ЄДРПОУ 42475311

Управління екології та природних
ресурсів виконавчого органу Київської
міської ради (Київської міської
державної адміністрації)

За дорученням заступника голови Київської міської державної адміністрації П.Пантелеєва від 09.12.2022 № 30555 Департамент охорони культурної спадщини виконавчого органу Київської міської ради (Київської міської державної адміністрації) розглянув питання створення Національного військового меморіального кладовища на Лисій горі за адресою: вул. Саперно-Слобідська, 78 у Голосіївському районі міста Києва і, в межах повноважень, інформує.

Відповідно до постанови Кабінету Міністрів України від 10.10.2012 № 929, охоронний № 260066-Н Лисогірський форт Київської фортеці занесено до Державного реєстру нерухомих пам'яток України, як пам'ятку національного значення за видом містобудування.

Лисогірський форт, який зведено у 70-х роках XIX століття, є одним з унікальних витворів фортифікаційного мистецтва, що включає систему бастионів з редюїтом, які до сьогодні зберегли загальну матеріально-технічну структуру, розпланувальну композицію та історичні нашарування, свою автентичність.

Лисогірський форт з фортифікаційними спорудами входить до складу архітектурно-містобудівного комплексу Київської фортеці і перебуває на балансі (територія, споруди) Історико-архітектурного музею «Київська фортеця», який підпорядковується Департаменту культури виконавчого органу Київської міської ради (Київської міської державної адміністрації).

Паспорт даної пам'ятки розроблявся Науково-дослідним інститутом пам'яткоохоронних досліджень Міністерства культури України у 2012 році (далі – Паспорт) та має містити інформацію про територію цієї пам'ятки та режими її використання.

Стосовно пам'яток національного значення, відповідно до статті 5 Закону України «Про охорону культурної спадщини», повноваження належать до центрального органу виконавчої влади у сфері охорони культурної спадщини – Міністерства культури та інформаційної політики України.

Водночас на території вищезазначеної пам'ятки національного значення розташовується пам'ятка археології місцевого значення «Поселення», Лиса гора, Голосіївський р-н, над річкою Либідь (відповідно до облікової документації,

розробленої у 2021 р., – «Поселення трипільської культури в урочищі Лиса гора», північний схил Лисої гори, над р. Либідь, визначені режими використання її території).

Пам'ятка «Поселення трипільської культури в урочищі Лиса гора» розташована:

- в межах Центрального історичного ареалу м. Києва (наказ Міністерства культури та інформаційної політики України за № 599 від 02.08.2021) межі та режими використання території історичних ареалів міста Києва, визначені науково-проектною документацією «Збереження та охорона історико-культурної спадщини. Історико-архітектурний опорний план м. Києва»:

- зони охоронюваного природного ландшафту, відповідно до рішення виконкому Київської міської Ради народних депутатів від 16.07.1979 № 920 «Про уточнення меж історико-культурних заповідників і зон охорони пам'яток історії та культури в м. Києві» і розпорядження Київської міської державної адміністрації від 17.05.2002 № 979 «Про внесення змін і доповнень до рішення виконкому Київської міської Ради народних депутатів від 16.07.1979 № 920», додаток 1, пп. 2.1.1., 2.2.1.);

- пам'ятки містобудування національного значення «Лисогірський форт Київської фортеці», згідно з Постановою Кабінету Міністрів України від 10.10.2012 № 929;

- Регіонального ландшафтного парку «Лиса гора», відповідно до рішення Київради від 17.02.94 №14.

Відповідно до облікової документації, розробленої у 2021 році, рекомендований режим використання пам'ятки археології передбачає:

- використання пам'ятки повинно здійснюватися відповідно до режимів використання, встановлених органами охорони культурної спадщини, у спосіб, що потребує якнайменших змін і доповнень пам'ятки та забезпечує збереження її матеріальної автентичності, просторової композиції, а також елементів обладнання, упорядження, оздоби тощо (стаття 24 Закону України «Про охорону культурної спадщини» (далі - Закон);

- консервація, реставрація, реабілітація, музеєфікація, ремонт, пристосування пам'яток місцевого значення здійснюються за наявності письмового дозволу органу виконавчої влади Автономної Республіки Крим, обласних, Київської та Севастопольської міських державних адміністрацій відповідно до їхньої компетенції, на підставі погодженої з ними науково-проектної документації (стаття 26 Закону);

- будівельні, меліоративні, шляхові та інші роботи, що можуть призвести до руйнування, знищення чи пошкодження об'єктів культурної спадщини, проводяться тільки після повного дослідження цих об'єктів за рахунок коштів замовників зазначених робіт (стаття 37 Закону);

- з метою захисту об'єктів археології, у тому числі тих, що можуть бути виявлені, проекти землеустрою щодо відведення земельних ділянок у випадках, передбачених Земельним кодексом України, погоджуються органами охорони культурної спадщини (стаття 37 Закону).

Директор

Олександр НИКОРЯК

Інформація про електронні підписи (ЕП)

№ документа 066-2154

Дата реєстрації 16.12.2022

Документ зареєстровано у картотеці:

Вихідна

Вид документа:

Лист

Стислий зміст:

Прохання у найкоротший термін поінформувати щодо результатів розгляду запита Секретаріату Уповноваженого Верховної Ради України з прав людини від 17.11.2022 № 30407.4/П/732.7/22/40.3 стосовно звернення громадського об'єднання "Грамматон" щодо оскарження проекту рішення Київської міської ради про розроблення Національного військового меморіального кладовища на території урочища "Лиса Гора".


Кількість файлів: 1

Кількість ЕП: 1



ДОКУМЕНТ СЕД АСКОД ІТС ЄПК Департамент охорони культурної спадщини
За підписом: 16.12.2022 № 066-2154
Никоряк Олександр Дмитрович

Перелік електронних підписів

ПІБ	Дати і час нанесення ЕП	Погодження	Час останнього нанесення ЕП
Никоряк Олександр Дмитрович Кількість ЕП: 1	16.12.2022 15:48:02 ;		16.12.2022 15:48:02 

Департамент охорони культурної спадщини
виконавчого органу Київської міської ради (Київської
міської державної адміністрації)
№ 066-2154 від 16.12.2022





УКРАЇНА

ВИКОНАВЧИЙ ОРГАН КИЇВСЬКОЇ МІСЬКОЇ РАДИ
(КИЇВСЬКА МІСЬКА ДЕРЖАВНА АДМІНІСТРАЦІЯ)

ДЕПАРТАМЕНТ МІСТОБУДУВАННЯ ТА АРХІТЕКТУРИ

вул. Хреціатик, 32, м. Київ, 01001 тел. (044) 278-19-85, 235-10-25
Контактний центр міста Києва (044) 15 51 E-mail: architecture@kyivcity.gov.ua Код ЄДРПОУ 26345558

Управління екології та природних
ресурсів виконавчого органу
Київської міської ради (Київської
міської державної адміністрації)

За дорученням заступника голови Київської міської державної адміністрації з питань здійснення самоврядних повноважень П.ОЛЕНИЧА від 09.12.2022 № 30555 лист Представника Уповноваженого Верховної Ради України з прав людини від 06.12.2022 № 33106.4/П/732.7/22/40.3 щодо результатів розгляду запита Секретаріату Уповноваженого Верховної Ради України з прав людини від 17.11.2022 № 30407.4/П/732.7/22/40.3 стосовно звернення громадського об'єднання «Грамматон» щодо оскарження проекту рішення Київської міської ради про розроблення проекту детального плану території для розташування Національного військового меморіального кладовища на території урочища «Лиса Гора» Голосіївського району міста Києва Департаментом містобудування та архітектури виконавчого органу Київської міської ради (Київської міської державної адміністрації) (далі – Департамент) розглянуто та в межах повноважень повідомляється.

Статтею 23¹ Закону України «Про поховання та похоронну справу» визначено, що місце розташування Національного військового меморіального кладовища визначається з урахуванням громадських інтересів. Результати публічного обговорення намірів будівництва Національного військового меморіального кладовища на території територіальної громади є підставою для прийняття органом місцевого самоврядування рішення про розроблення відповідної містобудівної документації місцевого рівня або про відмову у розташуванні такого об'єкта. Порядок проведення публічного обговорення визначається Кабінетом Міністрів України.



ДОКУМЕНТ ІТС ЄПСК СЕД АСКОД (ПІДПИСАНО
КВАЛІФІКОВАНИМ ЕЛЕКТРОННИМ ПІДПИСОМ)

Сертифікат
[26B2648ADD3032E104000000C8A626004443AC00](https://eids.com.ua/26B2648ADD3032E104000000C8A626004443AC00)
Підписувач Зайченко Тетяна Вікторівна
Дійсний з 16.11.2022 по 16.11.2024

Департамент містобудування
та архітектури



055-8694 від 14.12.2022

Порядок проведення публічного обговорення місця розташування та намірів будівництва Національного військового меморіального кладовища на території територіальної громади затверджено постановою Кабінету Міністрів України від 19 серпня 2022 р. № 934 «Про затвердження Порядку проведення публічного обговорення місця розташування та намірів будівництва Національного військового меморіального кладовища на території територіальної громади» (далі – Порядок).

Відповідно до пункту 2 Порядку публічне обговорення проводиться з метою з'ясування та врахування думки громадськості щодо місця розташування та намірів будівництва Національного військового меморіального кладовища на території територіальної громади з метою подальшого прийняття відповідного рішення органом місцевого самоврядування.

Пунктом 3 Порядку визначено, що публічне обговорення на території територіальної громади, де планується визначити місце розташування та збудувати Національне військове меморіальне кладовище, організовує та проводить орган місцевого самоврядування (далі – організатор).


Згідно з пунктом 6 Порядку рішення про проведення публічного обговорення приймається його організатором з урахуванням вимог, передбачених в Законі України «Про поховання та похоронну справу».

Строк проведення публічного обговорення визначається організатором і не може бути меншим, ніж 15 календарних днів та більшим, ніж один місяць з дня оприлюднення відповідного інформаційного повідомлення.

Підпунктом 1¹ пункту 1 розділу VI Прикінцевих положень Закону України «Про поховання та похоронну справу» встановлено, що під час дії воєнного стану місце розташування Національного військового меморіального кладовища визначається без проведення публічного обговорення намірів будівництва на території територіальної громади, передбаченого частиною другою статті 23¹ цього Закону.

Міністерством у справах ветеранів України на виконання доручення Прем'єр-міністра України від 01.09.2022 № 23375/0/1-22 підготовлено план-графік заходів щодо створення Національного військового меморіального кладовища.

Дорученням Прем'єр-міністра України від 05.09.2022 № 23375/2/1-22 план-графік доведено до виконання уповноваженим органам державної влади для вжиття необхідних заходів, зокрема щодо забезпечення відведення земельної ділянки на території урочища «Лиса Гора» Голосіївського району міста Києва (кадастровий номер: 8000000000:82:415:0201) у постійне користування державній установі «Національне військове меморіальне кладовище» тощо.



ДОКУМЕНТ ІТС ЄПСК СЕД АСКОД (ПІДПИСАНО
КВАЛІФІКОВАНИМ ЕЛЕКТРОННИМ ПІДПИСОМ)

Сертифікат
26B2648ADD3032E104000000C8A626004443AC00
Підписувач Зайченко Тетяна Вікторівна
Дійсний з 16.11.2022 по 16.11.2024

Департамент містобудування
та архітектури




055-8694 від 14.12.2022

27.10.2022 Київською міською радою прийнято рішення «Про розроблення проєкту детального плану території для розташування Національного військового меморіального кладовища на території урочища «Ліса Гора» Голосіївського району міста Києва».

Заступник директора

Тетяна ЗАЙЧЕНКО

Антон Чорний
Олена Мельник 278-78-93



ДОКУМЕНТ ІТС ЄПК СЕД АСКОД (ПІДПИСАНО
КВАЛІФІКОВАНИМ ЕЛЕКТРОННИМ ПІДПИСОМ)

Сертифікат
26B2648ADD3032E104000000C8A626004443AC00
Підписувач Зайченко Тетяна Вікторівна
Дійсний з 16.11.2022 по 16.11.2024

Департамент містобудування
та архітектури



055-8694 від 14.12.2022



УКРАЇНА

ВИКОНАВЧИЙ ОРГАН КИЇВСЬКОЇ МІСЬКОЇ РАДИ
(КИЇВСЬКА МІСЬКА ДЕРЖАВНА АДМІНІСТРАЦІЯ)

ДЕПАРТАМЕНТ КУЛЬТУРИ

*бульвар Т. Шевченка, 3, м. Київ, 01024 тел. (044) 279 61 09 E-mail: culture@kyivcity.gov.ua
Код ЄДРПОУ 02231933*

Управління екології та природних
ресурсів виконавчого органу Київської
міської ради (Київської міської
державної адміністрації)

На виконання доручення заступника голови Київської міської державної адміністрації Г. Старостенко від 09.12.2022 № 30555 Департаментом культури виконавчого органу Київської міської ради (Київської міської державної адміністрації) опрацьовано лист Представника Уповноваженого Верховної Ради України з прав людини О. Колобродової від 06.12.2022 № 33106.4/П/732.7/22/40.3 стосовно звернення громадського об'єднання «Грамматон» щодо оскарження проекту рішення Київської міської ради про розроблення Національного військового меморіального кладовища на території урочища «Лиса Гора».

Інформуємо, що Департамент культури листом від 17.10.2022 № 060-2693 надав наявну актуальну на сьогодні інформацію з порушених питань (копія листа додається).

Додаток: на 1 арк. в 1 прим.

Виконувач обов'язків директора

Микола ШУЛЯК

Геннадій Рогальський 279 53 96

Департаментом культури виконавчого органу Київської
міської ради (Київської міської державної адміністрації)
№ 060-3479 від 14.12.2022



Інформація про електронні підписи (ЕП)

№ документа 060-3479

Дата реєстрації 14.12.2022

Документ зареєстровано у картотечі:

Вихідна

Вид документа:

Лист

Стислий зміст:

Прохання у найкоротший термін поінформувати щодо результатів розгляду запита Секретаріату Уповноваженого Верховної Ради України з прав людини від 17.11.2022 № 30407.4/П/732.7/22/40.3 стосовно звернення громадського об'єднання "Грамматон" щодо оскарження проекту рішення Київської міської ради про розроблення Національного військового меморіального кладовища на території урочища "Лиса Гора".

Кількість файлів: 2

Кількість ЕП: 1




ДОКУМЕНТ СЕД АСКОД ІТС ЄПК
За підписом:
Шуляк Микола Васильович

Департамент культури
14.12.2022 № 060-3479

Перелік електронних підписів

ПІБ	Дати і час нанесення ЕП	Погодження	Час останнього нанесення ЕП
Шуляк Микола Васильович Кількість ЕП: 1	14.12.2022 16:29:05 ;	14.12.2022 16:29:05 Підписав;	14.12.2022 16:29:05 Підписав





УКРАЇНА

ВИКОНАВЧИЙ ОРГАН КИЇВСЬКОЇ МІСЬКОЇ РАДИ
(КИЇВСЬКА МІСЬКА ДЕРЖАВНА АДМІНІСТРАЦІЯ)

ДЕПАРТАМЕНТ КУЛЬТУРИ

бульвар Т. Шевченка, 3, м. Київ, 01024 тел. (044) 279 61 09 E-mail: culture@kyivcity.gov.ua
Код ЄДРПОУ 02231933

Управління екології та природних
ресурсів виконавчого органу Київської
міської ради (Київської міської
державної адміністрації)

На виконання доручення заступника голови Київської міської державної адміністрації В. Мондриївського від 07.10.2022 № 24217 Департаментом культури виконавчого органу Київської міської ради (Київської міської державної адміністрації) опрацьовано лист Міністерства у справах ветеранів України від 06.10.2022 № 6928/1.2/5.4-22 щодо вжиття заходів зі створення Національного військового меморіального кладовища.

Повідомляємо, що земельна ділянка, на якій пропонується створення Національного військового меморіального кладовища площею 118,7449 га на вул. Саперно-Слобідській, 78 у Голосіївському районі м. Києва (кадастровий номер 8000000000:82:415:0201) на підставі рішення Київської міської ради від 29.11.2001 №136/1570 надана Національному історико-архітектурному музею «Київська фортеця» в постійне користування для експлуатації та обслуговування пам'яток фортифікації (державний акт на право постійного користування землею від 08.02.2002 № 79-4-00043).

На зазначеній земельній ділянці розміщено майно Національного історико-архітектурного музею «Київська фортеця». Відповідно статті 29 Закону України «Про музеї та музейну справу» від 29.06.1995 № 249/95-ВР (із змінами), вилучення державою у музеїв їх фондів та іншого закріпленого за ними майна може здійснюватися лише у випадках, передбачених законами України.

У разі прийняття відповідних законодавчих актів, Департамент культури спільно з Національним історико-архітектурним музеєм «Київська фортеця» забезпечить їх виконання.

Директор

Сергій АНЖИЯК



АПАРАТ
ВИКОНАВЧОГО ОРГАНУ КИЇВСЬКОЇ МІСЬКОЇ РАДИ
(КИЇВСЬКОЇ МІСЬКОЇ ДЕРЖАВНОЇ АДМІНІСТРАЦІЇ)
**УПРАВЛІННЯ ДОКУМЕНТООБІГУ ТА АНАЛІЗУ СЛУЖБОВОЇ
КОРЕСПОНДЕНЦІЇ**

вул. Хрециatik, 36, м. Київ, 01044, тел. (044) 202 71 45, 202 71 17, 202 75 58, Код ЄДРПОУ 37853361
E-mail: kmda@kma.gov.ua

Управління екології та природних
ресурсів виконавчого органу
Київської міської ради (Київської
міської державної адміністрації)

На виконання доручення Київського міського голови Віталія Кличка від 09 грудня 2022 року № 30555 управління документообігу та аналізу службової кореспонденції апарату виконавчого органу Київської міської ради (Київської міської державної адміністрації) (далі – управління) в межах компетенції опрацювало лист Представника Уповноваженого Верховної Ради України з прав людини від 06.12.2022 № 33106.4/П/732.7/22/40.3 щодо неотримання відповіді на запит Представника Уповноваженого Верховної Ради України з прав людини від 17.11.2022 № 30407.4/П/732.7/22/40.3 стосовно звернення керівника Громадського об'єднання «Грамматон» щодо оскарження проекту рішення Київської міської ради про розроблення проекту детального плану території для розташування Національного військового меморіального кладовища на території урочища «Лиса Гора» Голосіївського району міста Києва.

Повідомляємо, що на реєстрацію до управління, яке відповідно до функціональних обов'язків здійснює реєстрацію вхідної кореспонденції від юридичних осіб, що адресована Київській міській військовій адміністрації, Київському міському голові, першим заступникам та заступникам голови Київської міської державної адміністрації, керівництву апарату виконавчого органу Київської міської ради (Київської міської державної адміністрації) та його структурним підрозділам, запит Представника Уповноваженого Верховної Ради України з прав людини від 17.11.2022 № 30407.4/П/732.7/22/40.3 не надходив.

Начальник управління

Надія Андрійченко 202 75 64

Валентина УТКІНА



ДОКУМЕНТ ІТС ЄІПК СЕД АСКОД (ПІДПИСАНО
КВАЛІФІКОВАНИМ ЕЛЕКТРОННИМ ПІДПИСОМ)

Сертифікат 58E2D9E7F900307B040000007E2819005D83A500
Підписувач Уткіна Валентина Миколаївна
Дійсний з 06.07.2022 по 06.07.2024

Київська міська державна
адміністрація



09/021-585 від 13.12.2022



АПАРАТ
ВИКОНАВЧОГО ОРГАНУ КИЇВСЬКОЇ МІСЬКОЇ РАДИ
(КИЇВСЬКОЇ МІСЬКОЇ ДЕРЖАВНОЇ АДМІНІСТРАЦІЇ)

УПРАВЛІННЯ З ПИТАНЬ ЗВЕРНЕНЬ ГРОМАДЯН

вул.Хрещатик, 36, м.Київ, 01044, тел. 202-75-33, 202-75-74 код ЄДРПОУ 3785336, e-mail: zvernen@kma.gov.ua

09.12.2022 № 09/022-142

Управління екології та природних
ресурсів виконавчого органу
Київської міської ради (Київської
міської державної адміністрації)

На виконання доручення керівника апарату виконавчого органу Київської міської ради (Київської міської державної адміністрації) Загуменного Д. М. від 09.12.2022 № 30555, наданого на доручення першого заступника голови Київської міської державної адміністрації Поворозника М. Ю. від 09.12.2022 № 30555, даного на доручення Київського міського голови Кличка В.В. від 09.12.2022 № 30555 до листа Представника Уповноваженого Верховної Ради України з прав людини від 06.12.2022 № 33106.4/П/732.7/22/40.3 щодо результатів розгляду запита Секретаріату Уповноваженого Верховної Ради України з прав людини від 17.11.2022 № 30407.4/П/732.7/22/40.3 стосовно звернення громадського об'єднання «Грамматон» щодо оскарження проекту рішення Київської міської ради про розроблення Національного військового меморіального кладовища на території урочища «Лиса Гора», управління з питань звернень громадян апарату виконавчого органу Київської міської ради (Київської міської державної адміністрації) інформує у межах компетенції.

Відповідно до системи документообігу АСКОД з 17.11.2022 до сьогодні до управління з питань звернень громадян апарату виконавчого органу Київської міської ради (Київської міської державної адміністрації) за наданими у листі Представника Уповноваженого Верховної Ради України з прав людини від 06.12.2022 № 33106.4/П/732.7/22/40.3 пошуковими даними, листів не надходило.

Начальник управління

Оксана БРИЧКО

Виконавчим органом Київської міської ради
(Київською міською державною адміністрацією)
№ 09/022-142 від 09.12.2022



Інформація про електронні підписи (ЕП)

№ документа 09/022-142

Дата реєстрації 09.12.2022

Документ зареєстровано у картотечі:

Вихідна

Вид документа:

Лист

Стислий зміст:

про інформування у найкоротший термін щодо результатів розгляду запита Секретаріату Уповноваженого Верховної Ради України з прав людини від 17.11.2022 № 30407.4/П/732.7/22/40.3 стосовно звернення громадського об'єднання "Грамматон" щодо оскарження проекту рішення Київської міської ради про розроблення Національного військового меморіального кладовища на території урочища "Лиса Гора"

Кількість файлів: 1


Кількість ЕП: 1



ДОКУМЕНТ СЕД АСКОД ІТС ЄПК
За підписом:
Бричко Оксана Леонідівна

Київська міська державна
адміністрація
09.12.2022 № 09/022-142

Перелік електронних підписів

ПІБ	Дати і час нанесення ЕП	Погодження	Час останнього нанесення ЕП
Бричко Оксана Леонідівна Кількість ЕП: 1	12.12.2022 10:10:11 ;	12.12.2022 10:10:11 Підписав;	12.12.2022 10:10:11 Підписав 



УКРАЇНА

КИЇВСЬКА МІСЬКА ВІЙСЬКОВА АДМІНІСТРАЦІЯ

вул. Хрещатик, 36, м. Київ, 01044, тел. (044) 202 71 45, 202 74 43, e-mail: kmda@kma.gov.ua

Офіційний портал Києва <https://kyivcity.gov.ua>

E-mail для електронних звернень громадян: zvernen@kma.gov.ua Код ЄДРПОУ 00022527

№ _____

Секретаріат Уповноваженого
Верховної Ради України з прав
людини

Київська міська військова адміністрація за результатами опрацювання Вашого запиту від 06.12.2022 № 33106.4/П/732.7/22/40.3 щодо результатів розгляду запита Представника Уповноваженого Верховної Ради України з прав людини від 17.11.2022 № 30407.4/П/732.7/22/40.3 стосовно звернення громадського об'єднання «Грамматон» щодо оскарження проекту рішення Київської міської ради про розроблення Національного військового меморіального кладовища на території урочища «Лиса Гора» повідомляє.

На реєстрацію до управління документообігу та аналізу службової кореспонденції апарату виконавчого органу Київської міської ради (Київської міської державної адміністрації), яке відповідно до функціональних обов'язків здійснює реєстрацію вхідної кореспонденції від юридичних осіб, що адресована Київській міській військовій адміністрації, Київському міському голові, першим заступникам та заступникам голови Київської міської державної адміністрації, керівництву апарату виконавчого органу Київської міської ради (Київської міської державної адміністрації) та його структурним підрозділам, запит Представника Уповноваженого Верховної Ради України з прав людини від 17.11.2022 № 30407.4/П/732.7/22/40.3 не надходив.

Крім того, відповідно до системи документообігу АСКОД з 17.11.2022 до сьогодні до управління з питань звернень громадян апарату виконавчого органу Київської міської ради (Київської міської державної адміністрації) за наданими у листі Представника Уповноваженого Верховної Ради України з прав людини від 06.12.2022 № 33106.4/П/732.7/22/40.3 пошуковими даними, листів не надходило.



ДОКУМЕНТ ІТС ЄІПК СЕД АСКОД (ПІДПИСАНО КВАЛІФІКОВАНИМ
ЕЛЕКТРОННИМ ПІДПИСОМ)

Сертифікат [58E2D9E7F900307804000000AA9018005773A500](#)
Підписувач [Пантелеєв Петро Олександрович](#)
Дійсний з [05.07.2022 13:53:00](#) по [05.07.2024 13:53:00](#)

Київська міська державна адміністрація



003-921 від 14.12.2022

Водночас інформуємо, що на виконання доручення Прем'єр-міністра України Д. Шмигала від 01.09.2022 № 23375/0/1-22 Міністерство у справах ветеранів України підготувало план-графік заходів щодо створення Національного військового меморіального кладовища та листом від 02.09.2022 № 5966/1.2/5.4-22 надіслало його до Кабінету Міністрів України.

Дорученням Прем'єр-міністра України Д. Шмигала від 05.09.2022 № 23375/2/1-22 зазначений план-графік доведено до виконання Київській міській військовій адміністрації.

Відповідно до пункту 3 плану-графіка заходів щодо створення Національного військового меморіального кладовища Київській міській військовій адміністрації, Міністерству у справах ветеранів України, Міністерству культури та інформаційної політики України, Міністерству розвитку громад та територій України та Міністерству захисту довкілля та природних ресурсів України доручено забезпечити відведення земельної ділянки на території урочища Лиса Гора Голосіївського району міста Києва (кадастровий номер 8000000000:82:415:0201) у постійне користування державній установі «Національне військове меморіальне кладовище» за погодженням Верховної Ради України відповідно до частини другої статті 150 Земельного кодексу України.

З метою забезпечення виконання доручення Прем'єр-міністра України Д. Шмигала від 05.09.2022 № 23375/2/1-22 та плану-графіка заходів щодо створення Національного військового меморіального кладовища, підготовленого Міністерством у справах ветеранів України, Київська міська рада, за поданням виконавчого органу Київської міської ради (Київської міської державної адміністрації), прийняла рішення від 27.10.2022 № 5526/5567 «Про розроблення проєкту детального плану території для розташування Національного військового меморіального кладовища на території урочища Лиса Гора Голосіївського району міста Києва».

З повагою

Заступник голови Київської
міської державної адміністрації

Петро ПАНТЕЛЕЄВ

Олександр Возний
Дмитро Бровко 366-64-14



ДОКУМЕНТ ІТС ЄІПК СЕД АСКОД (ПІДПИСАНО КВАЛІФІКОВАНИМ
ЕЛЕКТРОННИМ ПІДПИСОМ)

Сертифікат 58E2D9E7F900307B0400000AA9018005773A500
Підписувач Пантелеєв Петро Олександрович
Дійсний з 05.07.2022 13:53:00 по 05.07.2024 13:53:00

Київська міська державна адміністрація



003-921 від 14.12.2022



МІНІСТЕРСТВО У СПРАВАХ ВЕТЕРАНІВ УКРАЇНИ (Мінветеранів)

провулок Музейний, 12, м. Київ, 01001, тел. 0(44)281-08-50, тел./факс 0(44)281-08-57
E-mail: control@mva.gov.ua; Web: http:// www.mva.gov.ua Код ЄДРПОУ 42657144

№ _____

На № _____

від _____

**Міністерство культури та
інформаційної політики України**

**Міністерство захисту довкілля та
природних ресурсів України**

**Київська міська державна
адміністрація**

Міністерство у справах ветеранів України на виконання доручення Прем'єр-міністра України Д. Шмигала від 29.11.2022 № 23375/19/1-22 ініціює проведення робочої наради з метою опрацювання завдань, визначених у протоколі наради від 06.12.2022 (додається), що відбулась під головуванням Міністра у справах ветеранів України Юлії Лапутіної з залученням відповідальних співвиконавців та народних депутатів України з питань, пов'язаних зі створенням Національного військового меморіального кладовища.

Порядок денний робочої наради передбачає розгляд наступних питань:

презентація концептуальних (архітектурних) рішень щодо об'єкта будівництва Національне військове меморіальне кладовище;

опрацювання пропозиції до проєкту Закону України "Про внесення змін до законів України щодо врегулювання деяких питань будівництва Національного військового меморіального кладовища в місті Києві" для його подальшої реєстрації та проходження у Верховній Раді України, копія порівняльної таблиці до вказаного проєкту Закону додається;

визначення назви зазначеного об'єкта будівництва з врахуванням вимог наказу Мінрегіону від 16 травня 2011 року № 45 "Про затвердження Порядку розроблення проєктної документації на будівництво об'єктів".

Нарада відбудеться **13 грудня 2022 року об 11.00** в приміщенні Мінветеранів за адресою пров. Музейний 12.

Враховуючи зазначене, просимо вашого представника взяти участь у зазначеній нараді та підтвердити його участь до 10.00 12 грудня 2022 року на електронну пошту: s.strokach@mva.gov.ua.



ДОКУМЕНТ СЕД АСКОД

Сертифікат 26B2648ADD3032E104000000BC973000509BAC00

Підписувач Порхун Олександр Володимирович

Дійсний з 23.11.2022 10:15:55 по 23.11.2024 10:15:55

Мінветеранів



№ 8665/1.2/5.4-22 від 09.12.2022

Контактна особа Мінветеранів - державний експерт експертної групи меморіальної роботи та з питань нагород Direktoraty громадянської ідентичності та ветеранського розвитку Строкач С.Л., телефон 093-089-60-44.

Додатки: згадане на 11 арк. в 1 прим.

Перший заступник Міністра

Олександр ПОРХУН

Світлана Строкач 093 089 60 44

ПРОТОКОЛ

наради з залученням відповідальних співвиконавців та народних депутатів України для вирішення проблемних питань пов'язаних зі створенням Національного військового меморіального кладовища

м. Київ

“06” грудня 2022 р.

Нарада під головуванням Міністра у справа ветеранів України Юлії ЛАПУТІНОЇ.

ПРИСУТНІ:

- | | |
|----------------------|--|
| Олександр ПОРХУН | - перший заступник Міністра у справах ветеранів України |
| Валентина МОСКАЛЕНКО | - радник Прем'єр-міністра України |
| Руслан ГРЕЧАНИК | - перший заступник Міністра захисту довкілля та природних ресурсів України |
| Катерина ЧУЄВА | - заступник Міністра культури та інформаційної політики України |
| Ганна МАЛЯР | - заступник Міністра оборони України |
| Наталія ХОЦЯНІВСЬКА | - заступник Міністра розвитку громад та територій України |
| Володимир ТРОФИМЕНКО | - заступник Голови Державної служби спеціального зв'язку та захисту інформації України |
| Петро ПАНТЕЛІЄВ | - заступник голови Київської міської державної адміністрації |
| Артем ДУБНОВ | - народний депутат України |
| Максим ЯРМИСТИЙ | - перший заступник голови Українського інституту національної пам'яті |
| Наталя ВОЙЦЕЦУК | - начальник відділу дозвільних процедур Міністра культури та інформаційної політики України |
| Микола ГЕРАСИМЕНКО | - начальник відділу військово-патріотичного виховання Департаменту гуманітарного забезпечення Міністра оборони України |
| Валентина ПЕЛІХ | - директор Департаменту земельних ресурсів виконавчого органу Київської міської ради (Київської міської державної адміністрації) |
| Ярослав ПРОЦЮТКІН | - виконуючий обов'язки директора державної установи “Національне військове меморіальне кладовище” |

Вступне слово Міністра у справах ветеранів України Юлії ЛАПУТІНОЇ.

ПОРЯДОК ДЕННИЙ:

Питання 1. Необхідність відведення земельної ділянки площею 118,7449 га на вул. Саперно-Слобідській, 78 у Голосіївському районі м. Києва у постійне користування державній установі “Національне військове меморіальне кладовище”.

Виступили: Юлія ЛАПУТІНА, Олександр ПОРХУН, Катерина ЧУЄВА, Петро ПАНТЕЛЕЄВ, Артем ДУБОВИЙ, Валентина МОСКАЛЕНКО, Руслан ГРЕЧАНИК, Наталія ХОЦЯНІВСЬКА, Наталя ВОЙЦЕЩУК, Максим ЯРМИСТИЙ.

Вирішили: Міністерству культури та інформаційної політики України до 8 грудня 2022 року надати народному депутату України Артему ДУБНОВУ обґрунтовані пропозиції до проекту Закону України “Про внесення змін до законів України щодо врегулювання деяких питань будівництва Національного військового меморіального кладовища в місті Києві” для його подальшої реєстрації та проходження у Верховній Раді України;

Міністерству розвитку громад та територій України, після отримання, опрацювати в одnodенний термін проект Закону України “Про внесення змін до законів України щодо врегулювання деяких питань будівництва Національного військового меморіального кладовища в місті Києві” та у разі наявності надати свої зауваження та пропозиції народному депутату України Артему ДУБНОВУ;

Міністерству захисту довкілля та природних ресурсів України до 8 грудня 2022 року надати народному депутату України Артему ДУБНОВУ обґрунтовані пропозиції до проекту Закону України “Про внесення змін до законів України щодо врегулювання деяких питань будівництва Національного військового меморіального кладовища в місті Києві” для його подальшої реєстрації та проходження у Верховній Раді України;

Питання 2. Необхідність вирішення питання щодо відведення земельної ділянки площею 0,9784 га у постійне користування державній установі Національне військове меморіальне кладовище, що наразі знаходиться в користуванні Державної служби спеціального зв'язку та захисту інформації України, для розміщення на ній капітальних споруд комплексу Національного військового меморіального кладовища, з метою мінімізації втручання в природо-заповідний фонд “Лисої Гори”.

Виступили: Юлія ЛАПУТІНА, Олександр ПОРХУН, Володимир ТРОФИМЕНКО.


Вирішили: Державні службі спеціального зв'язку та захисту інформації України прорахувати можливість перенесення частини комунікацій, які задіяні у виконанні програм національної безпеки на зазначеній ділянці, після передачі державній установі “Національне військове меморіальне кладовище” земельної ділянки на вул. Саперно-Слобідській, 78 у Голосіївському районі м. Києва. Надати відповідну інформацію Міністерству у справах ветеранів України.

Питання 3. Можливість передачі замовнику будівництва Національного військового меморіального кладовища земельної ділянки на просп. Академіка Глушкова, 1 у Голосіївському районі площею 285 га, запропонованої Київським міським головою Віталієм КЛИЧКОМ (лист до Прем'єр-міністра України від 24.11.2021).

Виступали: Юлія ЛАПУТІНА, Олександр ПОРХУН, Петро ПАНТЕЛЕСВ.

Вирішили: Відхилити можливість розміщення Національного військового меморіального кладовища на земельній ділянці на просп. Академіка Глушкова, 1 у Голосіївському районі, враховуючи можливість реалізації на зазначеній земельній ділянці проекту “Президентський університет”.

**Перший заступник Міністра у справах
ветеранів України**



Олександр ПОРХУН



УКРАЇНА

ВИКОНАВЧИЙ ОРГАН КИЇВСЬКОЇ МІСЬКОЇ РАДИ
(КИЇВСЬКА МІСЬКА ДЕРЖАВНА АДМІНІСТРАЦІЯ)

ДЕПАРТАМЕНТ ЗЕМЕЛЬНИХ РЕСУРСІВ

вул. Хреціатик, 32-а, м. Київ, 01601 тел. (044) 279 58 72
Контактний центр міста Києва (044) 15 51 E-mail: kyivland@kyivcity.gov.ua Код ЄДРПОУ 26199097

Міністерство у справах ветеранів
України
s.strokach@mva.gov.ua

На виконання доручення заступника голови Київської міської державної адміністрації з питань здійснення самоврядних повноважень П. Оленича від 12.12.2022 № 30652 Департаментом земельних ресурсів виконавчого органу Київської міської ради (Київської міської державної адміністрації) (далі – Департамент) в межах компетенції опрацьовано лист Міністерства у справах ветеранів України від 09.12.2022 № 8665/1.2/5.4-22.

За результатами опрацювання повідомляємо, що візьме участь у нараді з вирішення проблемних питань, пов'язаних зі створенням Національного військового меморіального кладовища директор Департаменту Пелих В.М.

Директор

Валентина ПЕЛИХ

Альона Хоменко 279 58 72



ДОКУМЕНТ ІТС ЄІПК СЕД АСКОД (ПІДПИСАНО КВАЛІФІКОВАНИМ
ЕЛЕКТРОННИМ ПІДПИСОМ)

Сертифікат 26B2648ADD3032E104000000AE32300030CFA900
Підписувач Пелих Валентина Миколаївна
Дійсний з 05.10.2022 18:15:37 по 05.10.2024 18:15:37

Департамент земельних ресурсів



05719-14832 від 12.12.2022



ДЕПАРТАМЕНТ МІСТОБУДУВАННЯ ТА АРХІТЕКТУРИ
КИЇВСЬКОЇ ОБЛАСНОЇ ДЕРЖАВНОЇ АДМІНІСТРАЦІЇ
КИЇВСЬКОЇ ОБЛАСНОЇ ВІЙСЬКОВОЇ АДМІНІСТРАЦІЇ

пл. Лесі Українки, 1, м. Київ, 01196, тел.: 285-20-29, E-mail: architecture@koda.gov.ua Код ЄДРПОУ 02498487

від _____ 20__ р. № _____

На № _____ від _____ 20__ р.

**Київська міська військова
адміністрація**

За дорученням Київської обласної державної адміністрації (Київської обласної військової адміністрації) департаментом містобудування та архітектури розглянуто лист, що зареєстровано Київською міською державною адміністрацією від 29.11.2022 № 018-730 щодо земельної ділянки для створення Національного військового меморіального кладовища, зокрема надання пропозицій про місце розташування військового кладовища в межах території Київської області, та повідомляємо наступне.

Згідно зі статтею 23¹ Закону України «Про поховання та похоронну справу» замовником будівництва Національного військового меморіального кладовища (далі – НВМК) є центральний орган виконавчої влади, що забезпечує формування та реалізує державну політику у сфері соціального захисту ветеранів війни, наразі це Міністерство у справах ветеранів України (Мінветеранів).

Повідомляємо, що на виконання Закону України № 2292-IX від 31.05.2022 «Про внесення змін до деяких законів України щодо Національного військового меморіального кладовища» департамент містобудування та архітектури Київської обласної державної адміністрації (Київської обласної військової адміністрації) (далі – Департамент) направив лист від 08.07.2022 № 3334/31.01/31.02.02-2022 до сільських, селищних міських рад Київської області (за списком) для отримання відповідних пропозицій щодо визначення місця розташування під розміщення НВМК.

Враховуючи вищезазначене, Департамент отримав пропозицію стосовно місця розташування під розміщення НВМК, яка частково відповідає вимогам до розміщення Військового кладовища, зокрема необхідної площі, логістичного розташування, дотримання санітарних відстаней від інших об'єктів і споруд, від Виконавчого комітету Чабанівської селищної ради Фастівського району, яка викладена у листі від 12.07.2022 № 02-20/1410, наразі зазначена ділянка перебуває у постійному користуванні ННЦ «Інститут землеробства НААН».

Відмічаємо, що з метою належного опрацювання питань щодо створення Національного військового меморіального кладовища, злагодженої взаємодії



Київська обласна державна адміністрація
№8489/31.01/31.02.01-2022 від 09.12.2022
КЕП: ЯНОВИЧ Я. Ю. 09.12.2022
2B6C7DF9A3891DA10400000B8C0A700EFD40C03

центральных та місцевих органів виконавчої влади, Мінветеранів ініційовано утворення робочої групи з питань створення НВМК при Міністерстві у справах ветеранів України.

До складу робочої групи, в тому числі увійшли представники Київської міської державної адміністрації та Київської обласної державної адміністрації, за результатами проведеного засідання робочої групи було намічено подальші кроки щодо вирішення питання можливих місць розміщення військового кладовища як на території міста Києва так і на території Київської області.

На сьогоднішній день робота в цьому напрямку триває та відповідні пропозиції мають бути опрацьовані на черговому засіданні зазначеної робочої групи.

Директор департаменту

Ярослав ЯНОВИЧ

Головач Вероніка +38(050)752 1321

УВ Київська обласна державна
адміністрація
№8489/31.01/31.02.01-2022 від
09.12.2022

арк.1





СЕКРЕТАРІАТ КАБІНЕТУ МІНІСТРІВ УКРАЇНИ

вул. Грушевського, 12/2, Київ, 01008, тел. (044) 256 7624, телефакс (044) 254 0584, www.kmu.gov.ua

**Центральні та місцеві органи
виконавчої влади (за списком)**

**Народному депутатові України
А. ДУБНОВУ**

Надсилаємо для врахування в роботі лист Мінветеранів від 6 грудня 2022 р. № 8522/1.2/5.4-22, що надійшов до Кабінету Міністрів.

Додаток: на 4 арк.

**Державний секретар
Кабінету Міністрів України**

Олександр ЯРЕМА

Виконавчим органом Київської міської ради
(Київською міською державною адміністрацією)
№ 30675 від 12.12.2022



Інформація про електронні підписи (ЕП)

№ документа 30675

Дата реєстрації 12.12.2022

Документ зареєстровано у картотечі:

Вхідна

Вид документа:

Доручення

Стислий зміст:

До листа Міністерства від 06.12.2022 р. № 8522/1.2/5.4-22 стосовно плану-графіку заходів щодо створення Національного військового меморіального кладовища.

Кількість файлів: 7




Кількість ЕП: 6






ДОКУМЕНТ СЕД АСКОД ІТС ЄПК

Київська міська державна
адміністрація
12.12.2022 № 30675

Перелік електронних підписів

ПІБ	Дати і час нанесення ЕП	Погодження	Час останнього нанесення ЕП
Король Олексій Валентинович Кількість ЕП: 1	14.12.2022 10:15:11 ;	14.12.2022 10:15:02 Розглянув;	14.12.2022 10:15:11 
Оленич Петро Сергійович Кількість ЕП: 1	13.12.2022 18:01:33 ;	13.12.2022 18:01:34 Розглянув;	13.12.2022 18:01:33 
Пантелеєв Петро Олександрович Кількість ЕП: 1	13.12.2022 10:20:12 ;	13.12.2022 10:20:10 Розглянув;	13.12.2022 10:20:12 
Кличко Віталій Володимирович Кількість ЕП: 1	12.12.2022 17:04:31 ;	12.12.2022 17:04:28 Розглянув;	12.12.2022 17:04:31

			
Ярема Олександр Йосипович Кількість ЕП: 2	10.12.2022 09:23:24 ; 10.12.2022 09:23:24 ;		10.12.2022 09:23:24 
Порхун Олександр Володимирович Кількість ЕП: 2	10.12.2022 09:23:24 ; 10.12.2022 09:23:24 ;		10.12.2022 09:23:24 



МІНІСТЕРСТВО У СПРАВАХ ВЕТЕРАНІВ УКРАЇНИ (Мінветеранів)

провулок Музейний, 12, м. Київ, 01001, тел. 0(44)281-08-50, тел./факс 0(44)281-08-57
E-mail: control@mva.gov.ua; Web: http:// www.mva.gov.ua Код ЄДРПОУ 42657144

№ _____ На № _____ від _____

Кабінет Міністрів України

Міністерством у справах ветеранів України на виконання доручення Прем'єр-міністра України від 29.11.2022 № 23375/19/1-22 проведено нараду під головуванням Міністра у справах ветеранів України Юлії Лапутіної з залученням відповідальних співвиконавців, народних депутатів України та радника Прем'єр-міністра України Валентини Москаленко для вирішення проблемних питань пов'язаних зі створенням Національного військового меморіального кладовища.

За результатами наради було досягнуто концептуальних рішень щодо вирішення проблемних питань, детальна інформація наводиться в протоколі наради від 06.12.2022, що додається.

Додатки: згадане на 3 арк. в 1 прим.

Перший заступник Міністра

Олександр ПОРХУН

Світлана Строкач 093 089 60 44



ДОКУМЕНТ СЕД АСКОД

Сертифікат 26B2648ADD3032E104000000BC973000509BAC00

Підписувач Порхун Олександр Володимирович

Дійсний з 23.11.2022 10:15:55 по 23.11.2024 10:15:55

Мінветеранів



№ 8522/1.2/5.4-22 від 06.12.2022

ПРОТОКОЛ

наради з залученням відповідальних співвиконавців та народних депутатів України для вирішення проблемних питань пов'язаних зі створенням Національного військового меморіального кладовища

м. Київ

“06” грудня 2022 р.

Нарада під головуванням Міністра у справа ветеранів України Юлії ЛАПУТІНОЇ.

ПРИСУТНІ:

- | | |
|----------------------|--|
| Олександр ПОРХУН | - перший заступник Міністра у справах ветеранів України |
| Валентина МОСКАЛЕНКО | - радник Прем'єр-міністра України |
| Руслан ГРЕЧАНИК | - перший заступник Міністра захисту довкілля та природних ресурсів України |
| Катерина ЧУЄВА | - заступник Міністра культури та інформаційної політики України |
| Ганна МАЛЯР | - заступник Міністра оборони України |
| Наталія ХОЦЯНІВСЬКА | - заступник Міністра розвитку громад та територій України |
| Володимир ТРОФИМЕНКО | - заступник Голови Державної служби спеціального зв'язку та захисту інформації України |
| Петро ПАНТЕЛЕСВ | - заступник голови Київської міської державної адміністрації |
| Артем ДУБНОВ | - народний депутат України |
| Максим ЯРМИСТИЙ | - перший заступник голови Українського інституту національної пам'яті |
| Наталя ВОЙЦЕЦУК | - начальник відділу дозвільних процедур Міністра культури та інформаційної політики України |
| Микола ГЕРАСИМЕНКО | - начальник відділу військово-патріотичного виховання Департаменту гуманітарного забезпечення Міністра оборони України |
| Валентина ПЕЛЕХ | - директор Департаменту земельних ресурсів виконавчого органу Київської міської ради (Київської міської державної адміністрації) |
| Ярослав ПРОЦЮТКІН | - виконуючий обов'язки директора державної установи “Національне військове меморіальне кладовище” |

Вступне слово Міністра у справах ветеранів України Юлії ЛАПУТІНОЇ.

ПОРЯДОК ДЕННИЙ:

Питання 1. Необхідність відведення земельної ділянки площею 118,7449 га на вул. Саперно-Слобідській, 78 у Голосіївському районі м. Києва у постійне користування державній установі “Національне військове меморіальне кладовище”.

Виступили: Юлія ЛАПУТІНА, Олександр ПОРХУН, Катерина ЧУЄВА, Петро ПАНТЕЛЕСВ, Артем ДУБОВИЙ, Валентина МОСКАЛЕНКО, Руслан ГРЕЧАНИК, Наталя ХОЦЯНІВСЬКА, Наталя ВОЙЦЕЩУК, Максим ЯРМИСТИЙ.

Вирішили: Міністерству культури та інформаційної політики України до 8 грудня 2022 року надати народному депутату України Артему ДУБНОВУ обґрунтовані пропозиції до проекту Закону України “Про внесення змін до законів України щодо врегулювання деяких питань будівництва Національного військового меморіального кладовища в місті Києві” для його подальшої реєстрації та проходження у Верховній Раді України;

Міністерству розвитку громад та територій України, після отримання, опрацювати в одноденний термін проект Закону України “Про внесення змін до законів України щодо врегулювання деяких питань будівництва Національного військового меморіального кладовища в місті Києві” та у разі наявності надати свої зауваження та пропозиції народному депутату України Артему ДУБНОВУ;

Міністерству захисту довкілля та природних ресурсів України до 8 грудня 2022 року надати народному депутату України Артему ДУБНОВУ обґрунтовані пропозиції до проекту Закону України “Про внесення змін до законів України щодо врегулювання деяких питань будівництва Національного військового меморіального кладовища в місті Києві” для його подальшої реєстрації та проходження у Верховній Раді України;

Питання 2. Необхідність вирішення питання щодо відведення земельної ділянки площею 0,9784 га у постійне користування державній установі Національне військове меморіальне кладовище, що наразі знаходиться в користуванні Державної служби спеціального зв'язку та захисту інформації України, для розміщення на ній капітальних споруд комплексу Національного військового меморіального кладовища, з метою мінімізації втручання в природо-заповідний фонд “Лисої Гори”.

Виступили: Юлія ЛАПУТІНА, Олександр ПОРХУН, Володимир ТРОФИМЕНКО.


Вирішили: Державні службі спеціального зв'язку та захисту інформації України прорахувати можливість перенесення частини комунікацій, які задіяні у виконанні програм національної безпеки на зазначеній ділянці, після передачі державній установі “Національне військове меморіальне кладовище” земельної ділянки на вул. Саперно-Слобідській, 78 у Голосіївському районі м. Києва. Надати відповідну інформацію Міністерству у справах ветеранів України.

Питання 3. Можливість передачі замовнику будівництва Національного військового меморіального кладовища земельної ділянки на просп. Академіка Глушкова, 1 у Голосіївському районі площею 285 га, запропонованої Київським міським головою Віталієм КЛИЧКОМ (лист до Прем'єр-міністра України від 24.11.2021).

Виступали: Юлія ЛАПУТІНА, Олександр ПОРХУН, Петро ПАНТЕЛЕСВ.

Вирішили: Відхилити можливість розміщення Національного військового меморіального кладовища на земельній ділянці на просп. Академіка Глушкова, 1 у Голосіївському районі, враховуючи можливість реалізації на зазначеній земельній ділянці проєкту “Президентський університет”.

**Перший заступник Міністра у справах
ветеранів України**



Олександр ПОРХУН

ЗАТВЕРДЖУЮ

**Заступник голови Київської
міської державної адміністрації**

Петро ПАНТЕЛЕЄВ

**ПРОТОКОЛ ДОРУЧЕНЬ,
напрацьованих під час наради з питання створення Національного військового
меморіального кладовища**

15.12.2022 о 15:00
вул. Хрещатик, 36, кім. 514

Присутні:

Пантелеєв П. О., Пелих В. М., Свистунов О. В., Возний О. І., Зайченко Т. В.,
Шуляк М. В., Король О. В., Бровко Д. Ф.

Порядок денний: напрацювання пропозицій щодо внесення змін до законів України
у зв'язку з необхідністю створення Національного військового меморіального
кладовища на території урочища Лиса Гора Голосіївського району міста Києва.

СЛУХАЛИ: Пантелеєва П. О. стосовно виконання доручення Прем'єр-міністра
України Д. Шмигала від 05.09.2022 № 23375/2/1-22 та вирішення проблемних питань,
пов'язаних з створенням Національного військового меморіального кладовища на
території урочища Лиса Гора Голосіївського району міста Києва.

ВИСТУПИЛИ: Пелих В.М., Свистунов О.В., Возний О.І., Шуляк М.В., Король О.В.

ВИРІШИЛИ:

1. Підготувати за підписом заступника голови Київської міської державної
адміністрації Пантелеєва П. О. пропозиції до проекту Закону України «Про внесення
змін до законів України щодо врегулювання деяких питань будівництва
Національного військового меморіального кладовища в місті Києві» та подати їх на
розгляд Міністерства у справах ветеранів України.

Виконавці: Король О. В. – відп., Свистунов О. В., Пелих В. М., Возний О. І.,
Шуляк М. В.

Термін: 19.12.2022

Протокол вів

Дмитро БРОВКО



ДОКУМЕНТ ІТС ЄІПК СЕД АСКОД (ПІДПИСАНО КВАЛІФІКОВАНИМ
ЕЛЕКТРОННИМ ПІДПИСОМ)

Сертифікат 58E2D9E7F900307B04000000AA9018005773A500
Підписувач Пантелеєв Петро Олександрович
Дійсний з 05.07.2022 13:53:00 по 05.07.2024 13:53:00

Київська міська державна адміністрація



003-44 від 16.12.2022



УКРАЇНА

ВИКОНАВЧИЙ ОРГАН КИЇВСЬКОЇ МІСЬКОЇ РАДИ
(КИЇВСЬКА МІСЬКА ДЕРЖАВНА АДМІНІСТРАЦІЯ)

ДЕПАРТАМЕНТ ЗЕМЕЛЬНИХ РЕСУРСІВ

вул. Хреціатик, 32-а, м. Київ, 01601 тел. (044) 279 58 72
Контактний центр міста Києва (044) 15 51 E-mail: kyivland@kyivcity.gov.ua Код ЄДРПОУ 26199097

Київське комунальне об'єднання
зеленого будівництва та експлуатації
зелених насаджень міста
«Київзеленбуд»

Департамент земельних ресурсів виконавчого органу Київської міської ради (Київської міської державної адміністрації) за результатами опрацювання протоколу доручень, напрацьованих під час наради 15.12.2022 з питання створення Національного військового меморіального кладовища, в межах повноважень надає пропозиції у форматі Порівняльної таблиці до проекту Закону України про внесення змін до законів України щодо забезпечення розміщення Національного військового меморіального кладовища в місті Києві (копія додається).

Додаток: на 3 арк. в 1 прим.

Директор

Валентина ПЕЛИХ

Алла Кузнецова 202 79 96



ДОКУМЕНТ ІТС ЄПКС СЕД АСКОД (ПІДПИСАНО КВАЛІФІКОВАНИМ
ЕЛЕКТРОННИМ ПІДПИСОМ)

Сертифікат 26B2648ADD3032E104000000AE32300030CFA900
Підписувач Пелих Валентина Миколаївна
Дійсний з 05.10.2022 18:15:37 по 05.10.2024 18:15:37

Департамент земельних ресурсів



0570202/1-15149 від 19.12.2022

ПОРІВНЯЛЬНА ТАБЛИЦЯ
до проєкту Закону України про внесення змін до законів України
щодо забезпечення розміщення Національного військового меморіального кладовища в місті Києві

<i>Земельний кодекс України</i>		
Чинна редакція	Запропоновані зміни	Пропозиції Департаменту земельних ресурсів виконавчого органу Київської міської ради (Київської міської державної адміністрації)
<p>Розділ Х «Перехідні положення» ... 27. Під час дії воєнного стану земельні відносини регулюються з урахуванням таких особливостей: ... Норма відсутня</p>	<p>Розділ Х «Перехідні положення» ... 27. Під час дії воєнного стану земельні відносини регулюються з урахуванням таких особливостей: ... 23) Передача у користування та зміна цільового призначення земельної ділянки для розміщення Національного військового меморіального кладовища по вул. Саперно-Слобідській, 78 у місті Києві здійснюється з такими особливостями: припинення права постійного користування земельною ділянкою для передачі її у постійне користування державній установі, що здійснює будівництво та експлуатацію Національного військового</p>	

<p>23) у період дії воєнного стану в Україні або окремих її місцевостях особливості регулювання земельних відносин, передбачені цим пунктом, діють відповідно в межах України або окремої її місцевості, у якій введено воєнний стан.</p>	<p>меморіального кладовища, не потребує погодження Верховної Ради України, передбаченого частиною другої статті 150 цього Кодексу;</p> <p>змiна цiльового призначення земельної дiлянки для будiвництва та експлуатацiї Нацiонального вiйськового меморiального кладовища може здiйснюватися без додержання вимог, передбачених абзацом першим частини третьої, частини дев'ятої статті 20 цього Кодексу, і не потребує погодження Кабiнету Міністрiв України, визначеного частиною сьомою зазначеної статті.</p> <p>24) у період дії воєнного стану в Україні або окремих її місцевостях особливості регулювання земельних відносин, передбачені цим пунктом, діють відповідно в межах України або окремої її місцевості, у якій введено воєнний стан.</p>	<p>змiна цiльового призначення земельної дiлянки для будiвництва та експлуатацiї Нацiонального вiйськового меморiального кладовища здiйснюється без додержання вимог, передбачених абзацом першим частини третьої, частини дев'ятої статті 20 цього Кодексу, і не потребує погодження Кабiнету Міністрiв України, визначеного частиною сьомою зазначеної статті</p>
<p><i>Закон України «Про регулювання містобудівної діяльності»</i></p>		
<p>Розділ V ПРИКІНЦЕВІ ПОЛОЖЕННЯ</p>	<p>Розділ V ПРИКІНЦЕВІ ПОЛОЖЕННЯ</p>	<p>Розділ V ПРИКІНЦЕВІ ПОЛОЖЕННЯ</p>

Розділ V. ПРИКІНЦЕВІ ПОЛОЖЕННЯ

6^б. Встановити, що під час дії воєнного стану дія частин третьої та четвертої статті 24 цього Закону не поширюється у випадку надання державній установі, що належить до сфери управління центрального органу виконавчої влади, що забезпечує формування та реалізує державну політику у сфері соціального захисту ветеранів війни, земельної ділянки в постійне користування для розміщення Національного військового меморіального кладовища по вул. Саперно-Слобідський, 78 (або в межах вулиць Саперно-Слобідської, Столичного шосе, Столетова та Лисогорського узвозу) в Голосіївському районі міста Києва (*уточнити назву*)



УКРАЇНА

ВИКОНАВЧИЙ ОРГАН КИЇВСЬКОЇ МІСЬКОЇ РАДИ
(КИЇВСЬКА МІСЬКА ДЕРЖАВНА АДМІНІСТРАЦІЯ)

ДЕПАРТАМЕНТ КУЛЬТУРИ

*бульвар Т. Шевченка, 3, м. Київ, 01024 тел. (044) 279 61 09 E-mail: culture@kyivcity.gov.ua
Код ЄДРПОУ 02231933*

Управління екології та природних
ресурсів виконавчого органу Київської
міської ради (Київської міської
державної адміністрації)

Департаментом культури виконавчого органу Київської міської ради (Київської міської державної адміністрації) опрацьовано протокол доручень, напрацьованих під час наради з питання створення Національного військового меморіального кладовища від 05.12.2022 стосовно пропозицій щодо внесення змін до законів України у зв'язку з необхідністю створення Національного військового меморіального кладовища на території урочища Лиса Гора Голосіївського району міста Києва.

Інформуємо, що Департаментом культури пропозиції з порушених питань були надані електронною поштою відповідальному виконавцю протоколу доручень - КО «Київзеленбуд».

Перший заступник директора

Микола ШУЛЯК

Геннадій Рогальський 279 53 96

Департаментом культури виконавчого органу Київської
міської ради (Київської міської державної адміністрації)
№ 060-3532 від 19.12.2022



Інформація про електронні підписи (ЕП)

№ документа 060-3532

Дата реєстрації 19.12.2022

Документ зареєстровано у картотеці:

Вихідна

Вид документа:

Лист

Стислий зміст:

Протокол наради з питання створення Національного військового меморіального кладовища,

Кількість файлів: 1

Кількість ЕП: 1



ДОКУМЕНТ СЕД АСКОД ІТС ЄПК

Департамент культури

За підписом:

19.12.2022 № 060-3532

Анжияк Сергій Михайлович

Перелік електронних підписів

ПІБ	Дати і час нанесення ЕП	Погодження	Час останнього нанесення ЕП
Шуляк Микола Васильович Кількість ЕП: 1	19.12.2022 17:37:47 ;	19.12.2022 17:37:47 Підписав;	19.12.2022 17:37:47 Підписав 