

**МАТЕРІАЛИ**  
до проєкту рішення Київської міської ради  
«Про звернення Київської міської ради до Президента України та  
Кабінету Міністрів України щодо облаштування Національного  
військового меморіального кладовища

**2023 рік**  
**Перша частина**



**Прем'єр-міністр України**

вул. Грушевського, 12/2, Київ, 01008,  
тел. (044) 256 7624, телефакс (044) 254 0584

До листа Мінветеранів  
від 23.12.22 № 9119/1.2/5.4-22

**ЛАПУТІНІЙ Ю. А.** - скликання  
**КУБРАКОВУ О. М.**  
**ТКАЧЕНКУ О. В.**  
**РЕЗНІКОВУ О. Ю.**  
**МАРЧЕНКУ С. М.**  
**СТРІЛЬЦЮ Р. О.**  
**ЩИГОЛЮ Ю. Ф.**  
**ЯРМИСТОМУ М. М.**  
**ПОПКУ С. М.**

Прошу вжити вичерпних заходів до врегулювання питань, визначених пунктами 3 – 5, 7 плану-графіка щодо створення Національного військового меморіального кладовища, та у разі необхідності внести узгоджені пропозиції щодо його уточнення.

Про результати поінформувати Кабінет Міністрів.

**ВЕРЕЩУК І. А.**  
**НЕМЧІНОВУ О. М.**  
**ЯРЕМІ О. Й.**  
**КЛИЧКУ В. В.**  
**ЗАГОРОДНЬОМУ А. Г.**

**ФЕДОРЧУКУ В. Я.**

*Коблошу В. В. (Максимчуку О. С., Поспелову О. О.), Вержуховському О. М., Косенку С. В., Северину Ю. В., Пригунову П. Я. – відповідно до компетенції, Кутецькій В. М.*

**Денис ШМИГАЛЬ**

ДЕПАРТАМЕНТ ЗАБЕЗПЕЧЕННЯ ДОКУМЕНТОБІГУ  
СЕКРЕТАРІАТУ КАБІНЕТУ МІНІСТРІВ УКРАЇНИ  
№ 23375/25/1-22 від 31.12.2022 11:43:08





# МІНІСТЕРСТВО У СПРАВАХ ВЕТЕРАНІВ УКРАЇНИ (Мінветеранів)

провулок Музейний, 12, м. Київ, 01001, тел./факс 0(44)281-08-50, тел./факс 0(44)281-08-57  
E-mail: control@mva.gov.ua; Web: http:// www.mva.gov.ua Код ЄДРПОУ 42657144

№ \_\_\_\_\_

На № \_\_\_\_\_

від \_\_\_\_\_

## Кабінет Міністрів України

Міністерство у справах ветеранів України на виконання доручення Прем'єр-міністра України від 05.09.2022 № 23375/2/1-22 надає інформацію про стан виконання плану-графіку заходів щодо створення Національного військового меморіального кладовища (далі – План графік), що додається.

Також інформуємо, що Міністерством у справах ветеранів України на виконання доручення Прем'єр-міністра України від 29.11.2022 № 23375/19/1-22 проведено нараду під головуванням Міністра у справах ветеранів України Юлії Лапутіної із залученням відповідальних співвиконавців, народних депутатів України та радника Прем'єр-міністра України Валентини Москаленко для вирішення проблемних питань, пов'язаних зі створенням Національного військового меморіального кладовища (копія протоколу наради додається).

Крім цього, Мінветеранів ініціювало проведення 13.12.2022 робочої наради з метою контролю виконання визначених завдань у протоколі наради від 06.12.2022 із залученням представників Київської міської державної адміністрації, Міністерства культури та інформаційної політики України, Міністерства захисту довкілля та природних ресурсів України, ДП “Укрдержбудекспертиза” та народних депутатів України.

Порядок денний наради включив в себе розгляд наступних питань:

- презентацію концептуальних (архітектурних) рішень щодо об'єкта будівництва “Національне військове меморіальне кладовище”;
- опрацювання пропозиції до проекту Закону України “Про внесення змін до законів України щодо врегулювання деяких питань будівництва Національного військового меморіального кладовища в місті Києві” (далі – проект Закону) для його подальшої реєстрації та проходження у Верховній Раді України (копія порівняльної таблиці до вказаного проекту Закону додається);
- визначення назви зазначеного об'єкта будівництва з врахуванням вимог наказу Мінрегіону від 16.05.2011 № 45 “Про затвердження Порядку розроблення проектної документації на будівництво об'єктів”.



ДОКУМЕНТ СЕД АСКОД

Сертифікат 26B2648ADD3032E10400000BC973000509BAC00

Підписувач Порхун Олександр Володимирович

Дійсний з 23.11.2022 10:15:55 по 23.11.2024 10:15:55

Мінветеранів



№ 9119/1.2/5.4-22 від 23.12.2022

За результатами наради досягнуто рішення щодо необхідності доопрацювання Міністерством культури та інформаційної політики України та Київською міською державною адміністрацією проекту Закону для забезпечення виконання п. 3, 4, 5, 7 Плану графіку.

Додатки: на 27 арк. в 1 прим.

**Перший заступник Міністра**

**Олександр ПОРХУН**

Світлана Строкач 093 089 60 44

## ПЛАН-ГРАФІК

заходів щодо створення Національного військового меморіального кладовища

Пор. номер	Зміст заходу	Індикатор виконання	Органи, відповідальні за виконання	Строк виконання	Стан виконання
1	Забезпечити внесення Кабінетові Міністрів проекту рішення Уряду про утворення державної установи “Національне військове меморіальне кладовище” у сфері управління Мінветеранів.	Забезпечено внесення Кабінетові Міністрів проекту рішення Уряду	Мінветеранів – скл. Мінрегіон Мінфін МКШ Мінекономіки Мін’юст Мінцифра	до 31.10.2022 р.	<b>Виконано.</b> Мінветеранів розроблено та на засіданні Уряду прийнято постанову Кабінету Міністрів України від 04.10.2022 № 1115 “Про утворення державної установи “Національне військове меморіальне кладовище””. Наказом Мінветеранів від 14.10.2022 № 181 утворено державну установу “Національне військове меморіальне кладовище” у сфері Мінветеранів. Наказом Мінветеранів від 04.11.2022 №195 затверджено Положення про державну установу “Національне військове меморіальне кладовище” та призначено виконуючим обов’язки директора державної установи “Національне військове меморіальне кладовище” (наказ Мінветеранів від 14.11.2022 року № 650-к.) Заходи з державної реєстрації державної установи “Національне військове меморіальне кладовище” забезпечено. Вказану державну установу зареєстровано в Єдиному державному реєстрі юридичних осіб, фізичних осіб-підприємців та громадських формувань.

Пор. номер	Зміст заходу	Індикатор виконання	Органи, відповідальні за виконання	Строк виконання	Стан виконання
2	Передбачити кошти в Державному бюджеті України на фінансування заходів щодо створення та утримання державної установи “Національне військове меморіальне кладовище” на 2022 рік.	Передбачено кошти на утримання державної установи на 2022 рік Внесено проект змін до ДБ	Мінфін – скл. Мінветеранів Мінрегіон Міноборони МКП Мінекономіки Мін’юст Мінцифри	до 15.11.2022 р.	<p><b>Виконано</b> Для формування державної установи “Національне військове меморіальне кладовище” у 2022 році чисельністю працівників у 20 осіб із запланованої загальної чисельності 177 працівників планується спрямувати 1 441,3 тис. грн за рахунок економії коштів за бюджетною програмою 1501090 “Функціонування Українського ветеранського фонду, героїзація образу ветерана війни та вшанування пам’яті загиблих (померлих) захисників України”.</p> <p>Детальна інформація щодо виконання наведена в листі Мінфін від 14.10.2022 № 09010-04-5/23699, що додається.</p> <p>Мінветеранів розроблено та на засіданні Уряду прийнято постанову Кабінету Міністрів України від 11.11.2022 №1262 “Про внесення змін до Порядку використання коштів, передбачених у державному бюджеті для героїзації образу ветерана війни та вшанування пам’яті загиблих (померлих) захисників України” в частині забезпечення діяльності державної установи “Національне військове меморіальне кладовище”</p>

Пор. номер	Зміст заходу	Індикатор виконання	Органи, відповідальні за виконання	Строк виконання	Стан виконання
3	Забезпечити відведення земельної ділянки на території урочища "Лиса Гора" Голосіївського району міста Києва (кадастровий номер: 8000000000:82:415:0201) у постійне користування державній установі "Національне військове меморіальне кладовище" за погодженням Верховної Ради України відповідно до частини другої статті 150 Земельного кодексу України	Забезпечено відведення земельної ділянки	КМДА – скл. Мінветеранів МКШ Мінрегіон Міндовкілля	до 31.12.2022 р.	<p><b>Виконується.</b> Відповідно до інформації КМДА Київська міська рада прийняла рішення від 27.10.2022 № 5526/5567 "Про розроблення проекту детального плану території для розташування Національного військового меморіального кладовища на території урочища Лиса Гора Голосіївського району міста Києва".</p> <p>Наразі Департамент містобудування та архітектури виконавчого органу Київської міської ради (Київської міської державної адміністрації) готує документи для подальшого оголошення закупівлі послуг з розроблення проекту детального плану території.</p> <p>Додаткова інформація щодо виконання заходу наведена в листах КМДА від 19.10.2022 № 003-715, що додається.</p> <p>Мінветеранів здійснює заходи щодо утворення та функціонування державної установи "Національне військове меморіальне кладовище", а саме: наказом Мінветеранів від 14.10.2022 № 181 утворено державну установу "Національне військове меморіальне кладовище" у сфері управління Мінветеранів, а також наказом Мінветеранів від 04.11.2022 №195 затверджено Положення про державну установу "Національне військове</p>

Пор. номер	Зміст заходу	Індикатор виконання	Органи, відповідальні за виконання	Строк виконання	Стан виконання
4	Розробити та затвердити режим використання пам'ятки національного значення "Лисогірській Форт Київської фортеці" та її території	Режим використання пам'ятки національного значення та її території	МКП КМДА	до 31.10.2022 р.	<p>меморіальне кладовище" та призначено виконуючим обов'язки директора державної установи "Національне військове меморіальне кладовище" (наказ Мінветеранів від 14.11.2022). Заходи з державної реєстрації державної установи "Національне військове меморіальне кладовище" забезпечено. Вказана державну установу зареєстровано в Єдиному державному реєстрі юридичних осіб, фізичних осіб-підприємців та громадських формувань.</p> <p><b>Виконується з порушенням термінів.</b> Українським державним інститутом культурної спадщини (УДІКС) на виконання доручення МКП розроблено проект науково-проектної документації з визначення меж та режимів використання території пам'ятки містобудування національного значення "Лисогірський форт Київської фортеці" (постанова Кабінету Міністрів України від 10 жовтня 2012 року № 929), який на сьогодні опрацьовується відповідними структурними підрозділами МКП та буде розглянутий на черговому засіданні профільного консультативно-дорадчого органу Міністерства – Науково-методичної ради з питань охорони культурної спадщини.</p>



Пор. номер	Зміст заходу	Індикатор виконання	Органи, відповідальні за виконання	Строк виконання	Стан виконання
5	Розробити та затвердити режим використання пам'ятки місцевого значення "Поселення" та її території	Режим використання пам'ятки місцевого значення та її території	КМДА МКП	до 31.10.2022 р.	<b>Виконується.</b> Детальна інформація щодо виконання наведена в листі КМДА від 19.10.2022 № 003-715, що додається.
6	Забезпечити проведення археологічних досліджень земельної ділянки на території урочища "Лиса Гора" Голосіївського району міста Києва	Проведено археологічні дослідження земельної ділянки	НАН України	до 31.11.2022 р.	<b>Не виконано.</b> <b>Позиція Мінфін:</b> питання проведення археологічних досліджень Інститутом має бути вирішено за рахунок і в межах видатків, передбачених Національній академії наук України у Державному бюджеті України на 2022 рік <b>Позиція Інституту археології НАН України:</b> необхідно передбачити в Державному бюджеті України на поточний рік фінансування археологічних робіт на вказаній території відповідно до кошторису, надісланому Інститутом археології НАН України. <b>Позиція МКП:</b> приймаючи до уваги лист Міністерства фінансів України від 14.10.2022 № 09010-04-5/23699 та враховуючи, що вказана пам'ятка не перебуває на балансі підприємств, установ які належать до сфери управління МКП, відповідно до статті 37 Закону України "Про охорону культурної спадщини" будівельні, меліоративні, шляхові та інші роботи, що можуть призвести до руйнування, знищення чи пошкодження об'єктів культурної

Пор. номер	Зміст заходу	Індикатор виконання	Органи, відповідальні за виконання	Строк виконання	Стан виконання
7	Забезпечити розробку та затвердження меж і режимів використання зони охорони пам'ятки національного значення "Лисогірській Форт Київської фортеці"	Забезпечено розробку та затвердження меж і режимів використання зони охорони	МКП КМДА	до 31.10.2022 р.	спадщини, проводяться тільки після повного дослідження цих об'єктів за рахунок коштів замовників зазначених робіт.  <b>Не виконано в зазначений термін.</b> Українським державним інститутом культурної спадщини (УДІКС) на виконання доручення МКП розроблено проект науково-проектної документації з визначення меж та режимів використання території пам'ятки містобудування національного значення "Лисогірський форт Київської фортеці" (постанова Кабінету Міністрів України від 10 жовтня 2012 року № 929), який на сьогодні опрацьовується відповідними структурними підрозділами МКП та буде розглянутий на черговому засіданні профільного консультативно-дорадчого органу Міністерства – Науково-методичної ради з питань охорони культурної спадщини. Також, додаткова детальна інформація щодо виконання наведена в листі КМДА від 19.10.2022 № 003-715, що додається.
8	Забезпечити фінансування заходів щодо розробки науково-проектної документації у сфері охорони культурної спадщини та проведення археологічних досліджень	Забезпечено фінансування заходів	Мінфін – скл. МКП НАН України	до 31.10.2022 р.	<b>Виконується.</b> Детальна інформація щодо виконання наведена в листі Мінфін від 14.10.2022 № 09010-04-5/23699, що додається. Згідно листа Інституту археології НАН

Пор. номер	Зміст заходу	Індикатор виконання	Органи, відповідальні за виконання	Строк виконання	Стан виконання
9	Забезпечити розробку проектної документації на будівництво меморіального кладовища	розроблено проектну документацію	ДУ "Національне військове меморіальне кладовище"	до 31.03.2023 р.	<p>України від 29.09.2022 № 125/01-12-369 необхідно передбачити в Державному бюджеті України на поточний рік фінансування археологічних робіт на вказаній території відповідно до кошторису, надісланому Інститутом археології НАН України.</p> <p>Разом з тим, Листом МКІП від 08.11.2022 № 03/18/586-22, що додається поінформовано, що приймаючи до уваги лист Міністерства фінансів України від 14.10.2022 № 09010-04-5/23699 (додається) та враховуючи, що вказана пам'ятка не перебуває на балансі підприємств, установ які належать до сфери управління МКІП, відповідно до статті 37 Закону України "Про охорону культурної спадщини" будівельні, меліоративні, шляхові та інші роботи, що можуть призвести до руйнування, знищення чи пошкодження об'єктів культурної спадщини, проводяться тільки після повного дослідження цих об'єктів за рахунок коштів замовників зазначених робіт.</p> <p><b>Виконується (створюються передумови для виконання заходу)</b> Мінветеранів здійснює відповідні заходи для забезпечення функціонування державної установи "Національне</p>

Пор. номер	Зміст заходу	Індикатор виконання	Органи, відповідальні за виконання	Строк виконання	Стан виконання
			Мінветеранів Заінтересовані ЦОВВ КМДА		військове меморіальне кладовище”. Після передачі земельної ділянки до державної установи “Національне військове меморіальне кладовище” будуть здійснені відповідні кроки щодо виконання заходу.
10	Будівництво 1-ї черги Національного військового меморіального кладовища	Почато будівництво 1-ї черги НВМК	ДУ “Національне військове меморіальне кладовище” Мінветеранів Заінтересовані ЦОВВ КМДА	до 15.05.2023 р.	<b>Виконується</b> (створюються <b>передумови для виконання заходу</b> ) Мінветеранів здійснює відповідні заходи для забезпечення функціонування державної установи “Національне військове меморіальне кладовище”. Після передачі земельної ділянки до державної установи “Національне військове меморіальне кладовище” будуть здійснені відповідні кроки щодо виконання заходу
11	Введення в експлуатацію 1-ї черги Національного військового меморіального кладовища	Введено в експлуатацію 1-ї черги НВМК	ДУ “Національне військове меморіальне кладовище” Мінветеранів Заінтересовані ЦОВВ КМДА	До 31.12.2023 р.	<b>Виконується</b> (створюються <b>передумови для виконання заходу</b> ) Мінветеранів здійснює відповідні заходи для забезпечення функціонування державної установи “Національне військове меморіальне кладовище”. Після передачі земельної ділянки державної установи “Національне військове меморіальне кладовище” будуть здійснені відповідні кроки щодо виконання заходу

Пор. номер	Зміст заходу	Індикатор виконання	Органи, відповідальні за виконання	Строк виконання	Стан виконання
12	Забезпечити методологічний та концептуальний супровід меморіальної складової та елементів музеєфікації Національного військового меморіального кладовища	Забезпечено методологічний та концептуальний супровід	УІНП МКП Мінветеранів	протягом періоду реалізації проекту	<b>Виконується.</b> Мінветеранів спільно з Українським інститутом національної пам'яті здійснюють заходи щодо визначення меморіальної складової та елементів музеєфікації Національного військового меморіального кладовища, для подальшого забезпечення методологічного та концептуального супроводу.
13	Щороку під час підготовки проекту закону України про Державний бюджет України на відповідний рік передбачати кошти на фінансування заходів щодо будівництва та утримання Національного військового меморіального кладовища, а також на утримання державної установи "Національне військове меморіальне кладовище"	передбачати під час підготовки проектів законів про Державний бюджет України на відповідний рік видатки на фінансування заходів щодо будівництва та утримання Національного військового меморіального кладовища, а також на утримання державної установи "Національне військове	Мінфін – скл. Мінветеранів Мінрегіон Міноборони МКП Мінекономіки Мін'юст	у строки, передбачені для підготовки відповідних проектів законів про державний бюджет	<b>Виконується.</b> Видатки на 2023 рік, відповідно до Бюджетного запиту на 2023-2025 роки, враховано у проекті Закону України "Про Державний бюджет України на 2023 рік" (реєстр. № 8000 від 14.09.2022) за бюджетною програмою 1501030 "Здійснення заходів з підтримки ветеранів, розвитку ветеранського руху, героїзації та вшанування пам'яті захисників України, взаємодії з громадськими об'єднаннями ветеранів, створення та утримання Національного військового меморіального кладовища" в обсязі 65 433,8 тис. гривень.

Пор. номер	Зміст заходу	Індикатор виконання	Органи, відповідальні за виконання	Строк виконання	Стан виконання
---------------	--------------	------------------------	--	--------------------	----------------

меморіальне  
кладовище”

---



УКРАЇНА

## КИЇВСЬКА МІСЬКА ВІЙСЬКОВА АДМІНІСТРАЦІЯ

вул. Хрещатик, 36, м. Київ, 01044, тел. (044) 202 71 45, 202 74 43, e-mail: [kmda@kma.gov.ua](mailto:kmda@kma.gov.ua)

Офіційний портал Києва <https://kyivcity.gov.ua>

E-mail для електронних звернень громадян: [zvernen@kma.gov.ua](mailto:zvernen@kma.gov.ua) Код ЄДРПОУ 00022527

№ \_\_\_\_\_

Міністерство у справах ветеранів  
України

Київська міська військова адміністрація за результатами опрацювання доручення Прем'єр-міністра України Д. Шмигала від 05.10.2022 № 23375/9/1-22 надає інформацію стосовно опрацювання проблемних питань реалізації заходів із створення Національного військового меморіального кладовища.

Земельна ділянка, на якій пропонується створення Національного військового меморіального кладовища площею 118,7449 га на вул. Саперно-Слобідській, 78 у Голосіївському районі м. Києва (кадастровий номер 8000000000:82:415:0201) (далі – Земельна ділянка) на підставі рішення Київської міської ради від 29.11.2001 №136/1570, надана Історико-архітектурній пам'ятці-музею «Київська фортеця» в постійне користування для експлуатації та обслуговування пам'яток фортифікації (державний акт на право постійного користування землею від 08.02.2002 № 79-4-00043).

Історико-архітектурна пам'ятка-музей «Київська фортеця» (код ЄДРПОУ 02224229) є комунальною організацією, засновник якої - Київська міська державна адміністрація).

За даними Державного реєстру речових прав на нерухоме майно Земельна ділянка перебуває в комунальній власності, власник – територіальна громада міста Києва в особі Київської міської ради.

Зазначена Земельна ділянка належить до земель історико-культурного призначення, на ній розміщено майно Національного історико-архітектурного музею «Київська фортеця». Відповідно статті 29 Закону України «Про музеї та музейну справу» від 29.06.1995 № 249/95-ВР (із змінами), вилучення державою у музеїв їх фондів та іншого закріпленого за

ДОКУМЕНТ ІТС ЄПСК СЕД АСКОД ( ПІДПИСАНО КВАЛІФІКОВАНИМ  
ЕЛЕКТРОННИМ ПІДПИСОМ )

Сертифікат 58E2D9E7F900307B04000000AA9018005773A500

Підписувач Пантелєєв Петро Олександрович

Дійсний з 05.07.2022 13:53:00 по 05.07.2024 13:53:00

Київська міська державна адміністрація



003-715 від 19.10.2022



ними майна може здійснюватися лише у випадках, передбачених законами України.

У разі прийняття відповідних законодавчих актів, Департамент культури виконавчого органу Київської міської ради (Київської міської державної адміністрації) спільно з Національним історико-архітектурним музеєм «Київська фортеця» забезпечить їх виконання.

Крім того, згідно з відомостями Міського земельного кадастру відповідно до рішення Київської міської ради від 08.07.2021 № 1583/1624 «Про затвердження показників розвитку зеленої зони м. Києва до 2022 року та концепції формування зелених насаджень в центральній частині міста», зазначена земельна ділянка відноситься до озелених територій загального користування м. Києва, що відповідають типологічним ознакам та планувальним вимогам (парк відпочинку «1500-річчя м. Києва «Лиса гора», таблиця 2), та до об'єкту природно-заповідного фонду України (регіональний ландшафтний парк Урочище «Лиса гора», таблиця 19).

Відповідно до пункту "г" частини першої статті 150 Земельного кодексу України (далі – Кодекс) землі природно-заповідного та іншого природоохоронного призначення, землі історико-культурного призначення належать до особливо цінних земель.

Припинення права постійного користування земельними ділянками особливо цінних земель, визначених у пункті "г" частини першої цієї статті, з підстави добровільної відмови від користування ними або шляхом їх вилучення здійснюється за погодженням з Верховною Радою України.

У разі необхідності поділу Земельної ділянки для створення Національного військового меморіального кладовища на її частині, то зазначене питання має здійснюватися відповідно до вимог частини шостої статті 79-1 Кодексу. Зазначеною нормою передбачено, що формування земельних ділянок шляхом поділу та об'єднання раніше сформованих земельних ділянок, які перебувають у власності або користуванні, без зміни їх цільового призначення здійснюються за технічною документацією із землеустрою щодо поділу та об'єднання земельних ділянок.

Відповідно до статті 56 Закону України «Про землеустрій» технічна документація із землеустрою щодо поділу та об'єднання земельних ділянок розробляється за рішенням власників земельних ділянок за згодою заставодержателів, користувачів земельних ділянок.

Поділ земельної ділянки, що перебуває у користуванні, здійснюється за згодою землекористувача. Справжність підпису на такій згоді засвідчується нотаріально.

Крім того, у разі необхідності зміни цільового призначення Земельної ділянки для створення Національного військового меморіального кладовища, така зміна має здійснюватися в порядку, визначеному статтею 20 Кодексу.

ДОКУМЕНТ ІТС ЄПК СЕД АСКОД ( ПІДПИСАНО КВАЛІФІКОВАНИМ ЕЛЕКТРОННИМ ПІДПИСОМ )

Сертифікат 58E2D9E7F900307B04000000AA9018005773A500  
Підписувач Пантелеев Петро Олександрович  
Дійсний з 05.07.2022 13:53:00 по 05.07.2024 13:53:00

Київська міська державна адміністрація



003-715 від 19.10.2022



Відповідно до частини сьомої статті 20 Кодексу зміна цільового призначення земельних ділянок державної та комунальної власності природно-заповідного фонду та іншого природоохоронного призначення, історико-культурного, лісогосподарського призначення, внаслідок яких земельні ділянки виводяться із складу таких категорій здійснюється за погодженням з Кабінетом Міністрів України.

Частиною дев'ятою статті 20 Кодексу передбачено, що зміна цільового призначення особливо цінних земель та земельних лісових ділянок з метою їх використання для цілей, не пов'язаних із веденням лісового господарства, допускається виключно у разі:

- розміщення на них об'єктів загальнодержавного значення, доріг, ліній електропередачі та зв'язку, трубопроводів, осушувальних і зрошувальних каналів, геодезичних пунктів, житла, об'єктів соціально-культурного призначення, об'єктів, пов'язаних з видобуванням корисних копалин, нафтових і газових свердловин та виробничих споруд, пов'язаних з їх експлуатацією;

- розміщення об'єктів промисловості на землях, визначених пунктом "а" частини першої статті 150 цього Кодексу;

- відчуження земельних ділянок для суспільних потреб чи з мотивів суспільної необхідності, віднесення земель, визначених пунктами "а" і "б" частини першої статті 150 цього Кодексу, до земель природно-заповідного фонду та іншого природоохоронного призначення, історико-культурного призначення, лісогосподарського призначення.

Вказані виключення не містять можливості зміни цільового призначення особливо цінних земель для розміщення на них Національного військового меморіального кладовища.

Таким чином, виникає необхідність у внесенні відповідних змін до Земельного кодексу України.

Додатково інформуємо, що відповідно до статті 24 Закону України «Про регулювання містобудівної діяльності» (далі – Закон) передача (надання) земельних ділянок із земель державної або комунальної власності у власність чи користування фізичним або юридичним особам для містобудівних потреб допускається за умови, що відповідні земельні ділянки розташовані в межах території, щодо якої затверджено принаймні один із таких видів містобудівної документації на місцевому рівні:

- комплексний план, складовою частиною якого є план зонування території;

- генеральний план населеного пункту, складовою якого є план зонування території;

- план зонування території як окремий вид містобудівної документації на місцевому рівні, затверджений до набрання чинності Законом України

ДОКУМЕНТ ІТС ЄІПК СЕД АСКОД ( ПІДПИСАНО КВАЛІФІКОВАНИМ ЕЛЕКТРОННИМ ПІДПИСОМ )

Сертифікат 58E2D9E7F900307B04000000AA9018005773A500

Підписувач Пантелєєв Петро Олександрович

Дійсний з 05.07.2022 13:53:00 по 05.07.2024 13:53:00

Київська міська державна адміністрація



003-715 від 19.10.2022



«Про внесення змін до деяких законодавчих актів України щодо планування використання земель»;

- детальний план території.

При цьому, на територію в межах якої розташована Земельна ділянка (кадастровий номер 8000000000:82:415:0201) відсутній принаймні один із видів містобудівної документації визначених частиною третьою статті 24 Закону.

Відповідно до Генерального плану міста Києва, затвердженого рішенням Київської міської ради від 28.03.2002 № 370/1804, Земельна ділянка за функціональним призначенням належить до території зелених насаджень загального користування та частково до території громадських будівель та споруд (на розрахунковий період).

Враховуючи вищевикладене, питання відведення Земельної ділянки для створення Національного військового меморіального кладовища можливе з дотриманням вимог законодавства України.

Разом з тим, у разі надходження до Департаменту земельних ресурсів виконавчого органу Київської міської ради (Київської міської державної адміністрації) (далі – Департамент) відповідного звернення щодо відведення Земельної ділянки або її частини, Департамент забезпечить його оперативне опрацювання в установленому порядку.

Відповідно до постанови Кабінету Міністрів України від 10.10.2012 № 929, охоронний № 260066-Н Лисогірський форт Київської фортеці занесено до Державного реєстру нерухомих пам'яток України, як пам'ятку національного значення за видом містобудування.

Лисогірський форт, який зведено у 70-х роках ХІХ століття, є одним з унікальних витворів фортифікаційного мистецтва, що включає систему бастионів з редюїтом, які до сьогодні зберегли загальну матеріально-технічну структуру, розпланувальну композицію та історичні нашарування, свою автентичність.

Лисогірський форт з фортифікаційними спорудами входить до складу архітектурно-містобудівного комплексу Київської фортеці і перебуває на балансі (територія, споруди) Історико-архітектурного музею «Київська фортеця».

Паспорт даної пам'ятки розроблявся Науково-дослідним інститутом пам'яткоохоронних досліджень Міністерства культури України у 2012 році (далі – Паспорт) та має містити інформацію про територію цієї пам'ятки та режими її використання.

Технічна документація із землеустрою стосовно встановлення меж режимоутворюючих об'єктів культурної спадщини (про встановлення меж територій пам'яток, що є складовою облікової документації на об'єкт) для пам'яток національного значення затверджується центральним органом

ДОКУМЕНТ ІТС ЄПК СЕД АСКОД ( ПІДПИСАНО КВАЛІФІКОВАНИМ ЕЛЕКТРОННИМ ПІДПИСОМ )

Сертифікат [58E2D9E7F900307B04000000AA9018005773A500](#)

Підписувач [Пантелеєв Петро Олександрович](#)

Дійсний з [05.07.2022 13:53:00](#) по [05.07.2024 13:53:00](#)

Київська міська державна адміністрація



003-715 від 19.10.2022



виконавчої влади що регулює державну політику у сфері охорони культурної спадщини.

Окрім того, відповідно до статті 23 Закону України «Про охорону культурної спадщини» (далі – Закон) на споруди, що входять до комплексу Лисогірського форту має бути укладений охоронний договір.

Водночас на території вищезазначеної пам'ятки національного значення розташовується пам'ятка археології місцевого значення «Поселення», Лиса гора, Голосіївський р-н, над річкою Либідь (відповідно до облікової документації, розробленої у 2021 р., – «Поселення трипільської культури в урочищі Лиса гора», північний схил Лисої гори, над р. Либідь) та режимів використання її території.

Пам'ятка «Поселення трипільської культури в урочищі Лиса гора» розташована:

- в межах Центрального історичного ареалу м. Києва (наказ Міністерства культури та інформаційної політики України за № 599 від 02.08.2021) межі та режими використання території історичних ареалів міста Києва, визначені науково-проектною документацією «Збереження та охорона історико-культурної спадщини. Історико-архітектурний опорний план м. Києва»;

- зони охоронюваного природного ландшафту, відповідно до рішення виконкому Київської міської Ради народних депутатів від 16.07.1979 № 920 «Про уточнення меж історико-культурних заповідників і зон охорони пам'яток історії та культури в м. Києві» і розпорядження Київської міської державної адміністрації від 17.05.2002 № 979 «Про внесення змін і доповнень до рішення виконкому Київської міської Ради народних депутатів від 16.07.1979 № 920», додаток 1, пп. 2.1.1., 2.2.1.);

- пам'ятки містобудування національного значення «Лисогірський форт Київської фортеці», згідно з Постановою Кабінету Міністрів України від 10.10.2012 № 929;

- регіонального ландшафтного парку «Лиса гора», відповідно до рішення Київради від 17.02.94 №1914.

Відповідно до облікової документації, розробленої у 2021 році, рекомендований режим використання пам'ятки археології передбачає:

- використання пам'ятки повинно здійснюватися відповідно до режимів використання, встановлених органами охорони культурної спадщини, у спосіб, що потребує якнайменших змін і доповнень пам'ятки та забезпечує збереження її матеріальної автентичності, просторової композиції, а також елементів обладнання, упорядження, оздоби тощо (стаття 24 Закону);

- консервація, реставрація, реабілітація, музеєфікація, ремонт, пристосування пам'яток місцевого значення здійснюються за наявності письмового дозволу органу виконавчої влади Автономної Республіки Крим,

ДОКУМЕНТ ІТС ЄІПК СЕД АСКОД ( ПІДПИСАНО КВАЛІФІКОВАНИМ ЕЛЕКТРОННИМ ПІДПИСОМ )

Сертифікат 58E2D9E7F900307B04000000AA9018005773A500

Підписувач Пантелєсєв Петро Олександрович

Дійсний з 05.07.2022 13:53:00 по 05.07.2024 13:53:00

Київська міська державна адміністрація



003-715 від 19.10.2022



обласних, Київської та Севастопольської міських державних адміністрацій відповідно до їхньої компетенції, на підставі погодженої з ними науково-проектної документації (стаття 26 Закону);

- будівельні, меліоративні, шляхові та інші роботи, що можуть призвести до руйнування, знищення чи пошкодження об'єктів культурної спадщини, проводяться тільки після повного дослідження цих об'єктів за рахунок коштів замовників зазначених робіт (стаття 37 Закону);

- з метою захисту об'єктів археології, у тому числі тих, що можуть бути виявлені, проекти землеустрою щодо відведення земельних ділянок у випадках, передбачених Земельним кодексом України, погоджуються органами охорони культурної спадщини (стаття 37 Закону)

Враховуючи наведене, план заходів з реалізації створення Національного військового меморіального кладовища в контексті пам'яткоохоронного законодавства має включати заходи, які відносяться до повноважень Міністерства культури та інформаційної політики України, а саме:

1-розробку меж території пам'ятки та режимів її використання;

2-укладення охоронного договору на комплекс споруд Лисогірського форту;

3-внесення відповідних доповнень до облікової документації на пам'ятку національного значення.

Заступник голови Київської  
міської державної адміністрації

Петро ПАНТЕЛЕСВ

Олександр Возний  
Дмитро Бровко 366-64-14

ДОКУМЕНТ ІТС ЄПК СЕД АСКОД ( ПІДПИСАНО КВАЛІФІКОВАНИМ  
ЕЛЕКТРОННИМ ПІДПИСОМ )

Сертифікат 58E2D9E7F900307B0400000AA9018005773A500  
Підписувач Пантелеев Петро Олександрович  
Дійсний з 05.07.2022 13:53:00 по 05.07.2024 13:53:00

Київська міська державна адміністрація



003-715 від 19.10.2022





**МІНІСТЕРСТВО ФІНАНСІВ УКРАЇНИ**  
**(Мінфін)**

вул. М. Грушевського 12/2 м. Київ 01008 тел. (044) 206-59-47, факс 425-90-26  
e-mail: [infomf@minfin.gov.ua](mailto:infomf@minfin.gov.ua), код ЄДРПОУ 00013480

від \_\_\_\_\_ 20\_\_ р. № \_\_\_\_\_ На № \_\_\_\_\_ від \_\_\_\_\_ 20\_\_ р.

**Міністерство у справах ветеранів  
України**

Про надання інформації

Міністерство фінансів України на виконання доручень Прем'єр-міністра України Д. Шмигала від 05.09.2022 № 23375/2/1-22, 05.10.2022 № 23375/9/1-22 та відповідно до листа Мінветеранів від 06.10.2022 № 6928/1.2/5.4-22 надає інформацію про стан виконання плану-графіка заходів, за якими Мінфін визначено головним виконавцем, щодо створення Національного військового меморіального кладовища (далі – план заходів).

*До пункту 2 плану заходів щодо передбачення коштів у Державному бюджеті України на 2022 рік на фінансування заходів зі створення та утримання державної установи «Національне військове меморіальне кладовище»*

Постановою Кабінету Міністрів України від 04.10.2022 № 1115 «Про утворення державної установи «Національне військове меморіальне кладовище» у сфері управління Мінветеранів утворено державну установу «Національне військове меморіальне кладовище» та доручено Мінветеранів у двомісячний строк вжити в установленому порядку заходів, необхідних для забезпечення її діяльності.

Так, Мінветеранів як головний розпорядник коштів державного бюджету має розпочати проведення відповідної роботи та прийняти організаційно-розпорядчі документи для забезпечення діяльності державної установи «Національне військове меморіальне кладовище», а саме затвердити структуру, кошторис, штатну чисельність тощо, та надалі забезпечити виділення за рахунок економії за бюджетною програмою за КПКВК 1501090 «Функціонування Українського ветеранського фонду, героїзація образу ветерана війни та вшанування пам'яті загиблих (померлих) захисників України» коштів на утримання такої установи.

*До пункту 8 плану заходів щодо розробки науково-проектної документації у сфері охорони культурної спадщини та проведення археологічних досліджень*



ДОКУМЕНТ СЕД Мінфін АСКОД

Сертифікат [58E2D9E7F900307B04000000D72D2C00761F9800](#)

Підписувач [Єрмоличев Роман Володимирович](#)

Дійсний з [04.08.2021 0:00:00](#) по [03.08.2023 23:59:59](#)

Міністерство фінансів України



09010-04-5/23699 від 14.10.2022

У Державному бюджеті України на 2022 рік Міністерству культури та інформаційної політики України передбачено за бюджетною програмою 3801280 «Фонд розвитку закладів загальнодержавного значення, в тому числі їх будівництво» за спеціальним фондом видатки в обсязі 50,4 млн гривень.

Напрями використання бюджетних коштів за цією бюджетною програмою визначено Порядком використання коштів, передбачених у державному бюджеті Міністерству культури та інформаційної політики для розвитку закладів загальнодержавного значення, в тому числі їх будівництво, затвердженим постановою Кабінету Міністрів України від 07.02.2022 № 91.

Зокрема, бюджетні кошти спрямовуються на реалізацію проектів робіт з реставрації, консервації, ремонту пам'яток культурної спадщини, зокрема замків, інших фортифікаційних, оборонних, палацово-паркових комплексів, реконструкції, капітального ремонту, будівництва, благоустрою об'єктів культурного призначення й інших об'єктів державної форми власності, які будуть реалізовані в межах програми «Велике будівництво», розроблення відповідної проектної документації та придбання основних засобів підприємствами, установами і організаціями, що належать до сфери управління МКІП.

Статтею 22 Бюджетного кодексу України (далі – Кодекс) встановлено, що головний розпорядник бюджетних коштів розробляє план своєї діяльності, здійснює управління бюджетними коштами у межах встановлених йому бюджетних повноважень та оцінку ефективності бюджетних програм, забезпечуючи ефективно, результативно і цільове використання бюджетних коштів, організацію та координацію роботи розпорядників бюджетних коштів нижчого рівня та одержувачів бюджетних коштів у бюджетному процесі.

Розподіл зазначених коштів належить до повноважень головного розпорядника бюджетних коштів.

Отже, питання розробки науково-проектної документації у сфері охорони культурної спадщини має вирішувати в установленому порядку МКІП головний розпорядник бюджетних коштів у межах зазначених коштів та за рахунок інших джерел, не заборонених чинним законодавством України.

Щодо питання проведення археологічних досліджень на об'єктах культурної спадщини повідомляємо.

Згідно зі статтею 87 Кодексу до видатків, що здійснюються з Державного бюджету України, належать, зокрема, видатки на наукову і науково-технічну діяльність. Видатки для проведення наукової і науково-технічної діяльності Інститутом археології Національної академії наук України (далі – Інститут) передбачаються у складі видатків Національної академії наук України.

У Державному бюджеті України на 2022 рік Національній академії наук України за бюджетною програмою 6541030 «Наукова і науково-технічна діяльність наукових установ Національної академії наук України» враховано видатки в обсязі 5 473,9 млн грн, із них: за загальним фондом – 4 328,9 млн грн, за спеціальним фондом – 1 145,0 млн гривень. Окрім того, для підтримки пріоритетних напрямів наукових досліджень і науково-технічних

(експериментальних) розробок у 2022 році Національній академії наук України передбачено видатки за загальним фондом 6541230 «Підтримка розвитку пріоритетних напрямів наукових досліджень» в обсязі 419,5 млн гривень.

Відповідно до статті 22 Кодексу головний розпорядник бюджетних коштів розробляє план своєї діяльності, здійснює управління бюджетними коштами у межах встановлених йому бюджетних повноважень та оцінку ефективності бюджетних програм, забезпечуючи ефективно, результативно і цільове використання бюджетних коштів, організацію та координацію роботи розпорядників бюджетних коштів нижчого рівня та одержувачів бюджетних коштів у бюджетному процесі.

Отже, розподіл коштів між науково-дослідними установами та за напрямками використання належить до компетенції Національної академії наук України як головного розпорядника бюджетних коштів.

З огляду на це, питання проведення археологічних досліджень Інститутом має бути вирішено за рахунок і в межах видатків, передбачених Національній академії наук України у Державному бюджеті України на 2022 рік.

*До пункту 13 плану заходів про передбачення щороку під час підготовки проекту закону України про Державний бюджет України на відповідний рік коштів на фінансування заходів щодо будівництва та утримання Національного військового меморіального кладовища, а також на утримання державної установи «Національне військове меморіальне кладовище»*

У проекті Закону України «Про Державний бюджет України на 2023 рік» (реєстр. № 8000 від 14.09.2022) видатки на забезпечення фінансування заходів з будівництва Національного військового меморіального кладовища враховано в повному обсязі відповідно до потреби, визначеної Мінветеранів у бюджетному запиті на 2023 рік, у сумі 65,4 млн грн у складі видатків за бюджетною програмою 1501030 «Здійснення заходів з підтримки ветеранів, розвитку ветеранського руху, героїзації та вшанування пам'яті захисників України, взаємодія з громадськими об'єднаннями ветеранів, створення та утримання Національного військового меморіального кладовища», загальний обсяг якої визначено у сумі 82,8 млн гривень.

**Заступник Міністра**

**Роман ЄРМОЛИЧЕВ**

## ІНСТИТУТ АРХЕОЛОГІЇ

проспект Героїв Сталінграда, 12,  
04210, Київ-210, УКРАЇНА,  
Тел: 418 27 75, факс: 418 33 06;  
E-mail: sekretar@ianam.org.ua



## INSTITUTE OF ARCHAEOLOGY

12, Heroiv Stalingrada ave.,  
04210, Kyiv-210, UKRAINE,  
Tel: 418 27 75, fax: 418 33 06;  
E-mail: sekretar@ianam.org.ua

№ 125/01-12-369 29 вересня 2022 р.

На Ваш № \_\_\_\_\_

Заступнику Міністра Міністерства  
культури та інформаційної  
політики України

Чуєвій К.Є.

Вельмишановна Катерино Євгенівно!

На Ваш лист № 06/18/2200-22 від 20.09.2022 р. надасмо наступну інформацію:

Інститут археології НАН України відповідно до статті 12 Закону України «Про охорону археологічної спадщини» є державною науковою установою у сфері дослідження археологічної спадщини, що відповідно до законодавства, зокрема: організує і здійснює наукові та науково-рятувальні дослідження археологічних об'єктів; здійснює наукову археологічну експертизу програм та проєктів містобудівних, архітектурних і ландшафтних перетворень, меліоративних, шляхових, земляних робіт, виконання яких може негативно позначитися на стані об'єктів археологічної спадщини, їх території та зон охорони; здійснює наукову експертизу результатів дослідження археологічної спадщини.

Таким чином проведення археологічних досліджень, в тому числі й можливих досліджень на території пам'ятки містобудування національного значення «Лисогірський форт Київської фортеці» по вул. Саперно-Слобідській, 78 (постанова Кабінету Міністрів України від 10.2012 року № 929) та пам'ятки археології місцевого значення «Поселення та могильник» (рішення Виконавчого комітету Київської міськради народних депутатів від 17 листопада 1987 року № 1112) на Лисій горі в Голосіївському районі м. Києва) входить до меж повноважень Інституту археології НАН України відповідно до діючого пам'ятко-охоронного законодавства.

Згідно з ст. 37 Закону України про охорону культурної спадщини будівельні, меліоративні, шляхові та інші роботи, що можуть призвести до руйнування, знищення чи пошкодження об'єктів культурної спадщини, проводяться тільки після повного дослідження цих об'єктів за рахунок коштів замовників зазначених робіт. Інститут археології НАН України в



рамках Договорів з Замовниками таких робіт здійснює археологічні дослідження певних ділянок, в тому числі в межах наукового супроводу будівельних робіт. Інститут археології НАН України має великий досвід проведення досліджень в ході реалізації масштабних державних будівельних та реставраційних робіт – Михайлівський золотoverхий собор (1996-1997), Успенський собор Києво-Печерської Лаври (1999), Десятинна церква у м. Києві (2005-2010), Мистецький Арсенал (2005-2011). В межах м. Києва таку роботу здійснює відділ археології Києва Інституту археології НАН України (керівник В.Г. Івакін).

Одночасно, хочемо зазначити, що на сьогоднішній день відсутні умови для проведення археологічних досліджень на території «пам'ятки містобудування національного значення «Лисогірський форт Київської фортеці» по вул. Саперно-Слобідській, 78 (постанова Кабінету Міністрів України від 10 2012 року № 929) та пам'ятки археології місцевого значення «Поселення та могильник» (рішення Виконавчого комітету Київської міськради народних депутатів від 17 листопада 1987 року № 1112) на Лисій горі в Голосіївському районі м. Києва), оскільки не визначено безпосередню площу будівельних робіт та їх замовника, та відсутній затверджений проект будівництва. Одночасно хочемо зазначити, що проведення досліджень по всій площі пам'ятки буди вимагати як значних фінансових ресурсів, так і великого часу (не менше 4-х років). Досвід проведення подібних робіт свідчить, що більш доцільним є їх прив'язка безпосередньо до циклу здійснення будівельних робіт відповідно до проекту. Одночасно, враховуючи можливі обсяги та суспільну значимість проекту будівництва комплексу «Національного військового меморіального кладовища» на нашу думку доцільним є проведення археологічної розвідки на території «пам'ятки містобудування національного значення «Лисогірський форт Київської фортеці» по вул. Саперно-Слобідській, 78 (постанова Кабінету Міністрів України від 10 2012 року № 929) та пам'ятки археології місцевого значення «Поселення та могильник» (рішення Виконавчого комітету Київської міськради народних депутатів від 17 листопада 1987 року № 1112) на Лисій горі в Голосіївському районі м. Києва), що дозволить виявити межі розповсюдження, потужності культурного шару (Кошторне проведення археологічної розвідки додасться) та визначити межі де необхідне проведення археологічних досліджень.

Директор Інституту археології,  
член-кореспондент НАН України



В.П. Чабай

## Кошторисе

на проведення археологічної розвідки території урочища «Ліса гора» Голосіївського району м. Києва (кадастровий номер 8000000000:82:415:0201) для будівництва комплексу «Національного військового меморіального кладовища»

Археологічні роботи проводяться на площі 141 га. Загальна площа шурфів 564 кв. м. при середній глибині до 1,4 метри.

Кошторисе складено відповідно до "Тимчасового збірника цін на науково-проектні роботи на нерухомих пам'ятках історії та культури УРСР" (ТЗЦНПР-91) та Настанови з визначення вартості проектних, науково-проектних, вишукувальних робіт та експертизи проектної документації на будівництво.

Найменування робіт	Обґрунтув. вартості	Вимірник	Кількість	Ціна	Вартість (грн.)
Археологічне дослідження на ділянці. Площа 564 кв. м., глибина до 1,4 м. Квадрати = 564:4 = 141	Розділ 6, Табл.38.1 а	1 квадрат по 4 кв. м. (при глиб. до 1,4 м)	141	332	46 812,00
Коефіцієнт за виконання досліджень з особливою обережністю і старанністю	Р.6, Таб.38, примітка 2, К-1.3				
Коефіцієнт за виконання робіт на об'єктах до XV ст.	Р. 6, п. 6.4 К-1.5				
Проведення археол. досліджень в середовищі міста	Р. 6, заг. Ч.6, К-1.1				
Зменшення вартості за дослідження шару з пізніми перекопами, завалами при роботі механізмами або вручну Замовником	Табл. 38, примітка 3 К-0.7x0.58				19 005,67
Індекс кошторисної вартості 39,14 згідно Настанови з визначення вартості проектних, науково-проектних, вишукувальних робіт та експертизи проектної документації на будівництво, Додаток 7, таб. 3					743 882,00
Коефіцієнт 1,25 згідно Настанови з визначення вартості проектних, науково-проектних, вишукувальних робіт та експертизи проектної документації на будівництво, Додаток 7, таб. 1					929 852,50
ПДВ20%					185 970,50
<b>Всього</b>					<b>1 115 823,00</b>

Всього за кошторисом: 1 115 823 (один мільйон сто п'ятнадцять тисяч вісімсот двадцять три) грн. 00 коп., в тому числі 20% ПДВ – 185 970 (сто вісімдесят п'ять тисяч дев'яност сімдесят) грн. 50 коп.

Представник виконавця





МІНІСТЕРСТВО КУЛЬТУРИ  
ТА ІНФОРМАЦІЙНОЇ ПОЛІТИКИ УКРАЇНИ  
(МКІП)

вул. Івана Франка, 19, м. Київ, 01601, тел./факс: (044) 234-70-48, тел. (044) 235-23-78  
E-mail: [info@mkip.gov.ua](mailto:info@mkip.gov.ua), web-site: <http://mkip.gov.ua/> код згідно з ЄДРПОУ43220275

Кабінет Міністрів України

На виконання доручення Віце-прем'єр-міністра – Міністра з питань реінтеграції тимчасово окупованих територій України Верещук І.А. від 28.10.2022 № 23375/12/1-22 (вхідний реєстраційний МКІП від 31.10.2022 № 1154/03-22) щодо листів Міністерства у справах ветеранів України від 26.10.22 № 7399/1.2/5.4-22 та від 28.10.22 № 7473/1.2/5.4-22 стосовно плану графіку заходів щодо створення Національного військового меморіального кладовища, діючи в межах повноважень, визначених Положенням про Міністерство культури та інформаційної політики України, затвердженого постановою Кабінету Міністрів України від 16 жовтня 2019 року № 885, повідомляє наступне.

На виконання доручення МКІП Українським державним інститутом культурної спадщини розроблено проєкт науково-проектної документації з визначення меж та режимів використання території пам'ятки містобудування національного значення «Лисогірський форт Київської фортеці» (постанова Кабінету Міністрів України від 10 жовтня 2012 року № 929), який на сьогодні опрацьовується відповідними структурними підрозділами МКІП.

МКІП, розглянувши лист Київської міської військової адміністрації від 19.10.2022 № 003-715, підтримує позицію щодо необхідності дотримання норм Законів України «Про музеї та музейну справу», Земельного кодексу України, «Про землеустрій» та «Про регулювання містобудівної діяльності»

СЕД АСКОД Міністерство культури та інформаційної політики України

№ 03/18/586-22 від 08.11.2022

Сертифікат [58E2D9E7F900307B0400000043FC32000822A500](#)

Підписувач [Чуєва Катерина Євгенівна](#)

Дата підписання: [08.11.2022](#)

Дійсний з [28.06.2022 0:00:00](#) по [27.06.2024 23:59:59](#)



при реалізації проєкту створення Національного військово-меморіального кладовища.

Беручи до уваги лист Міністерства фінансів України від 14.10.2022 № 09010-04-5/23699 та враховуючи, що вказана пам'ятка не перебуває на балансі підприємств, установ та організацій, які належать до сфери управління МКІП, наголошуємо, що відповідно до статті 37 Закону України «Про охорону культурної спадщини» будівельні, меліоративні, шляхові та інші роботи, що можуть призвести до руйнування, знищення чи пошкодження об'єктів культурної спадщини, проводяться тільки після повного дослідження цих об'єктів за рахунок коштів замовників зазначених робіт.

Враховуючи вищевикладене, на сьогодні відсутня необхідність внесення змін до план-графіку заходів щодо створення Національного військового меморіального кладовища. При цьому МКІП, діючи в межах повноважень, висловлює готовність розглянути питання погодження охоронного договору на пам'ятку містобудування національного значення «Лисогірський форт Київської фортеці» (постанова Кабінету Міністрів України від 10 жовтня 2012 року № 929) після його надходження у встановленому законодавством порядку.

**Заступник Міністра**

**Катерина ЧУЄВА**

Михайло Копил (044) 2724647

СЕД АСКОД Міністерство культури та інформаційної політики України  
№ 03/18/586-22 від 08.11.2022  
Сертифікат 58E2D9E7F900307B0400000043FC32000822A500  
Підписувач Чуєва Катерина Євгенівна  
Дата підписання: 08.11.2022  
Дійсний з 28.06.2022 0:00:00 по 27.06.2024 23:59:59



## ПРОТОКОЛ

наради з залученням відповідальних співвиконавців та народних депутатів України для вирішення проблемних питань пов'язаних зі створенням Національного військового меморіального кладовища

м. Київ

“06” грудня 2022 р.

Нарада під головуванням Міністра у справах ветеранів України Юлії ЛАПУТІНОЇ.

### ПРИСУТНІ:

- |                      |  |
|----------------------|--|
| Олександр ПОРХУН     | - перший заступник Міністра у справах ветеранів України  |
| Валентина МОСКАЛЕНКО | - радник Прем'єр-міністра України  |
| Руслан ГРЕЧАНИК      | - перший заступник Міністра захисту довкілля та природних ресурсів України   |
| Катерина ЧУЄВА       | - заступник Міністра культури та інформаційної політики України  |
| Ганна МАЛЯР          | - заступник Міністра оборони України   |
| Наталія ХОЦЯНІВСЬКА  | - заступник Міністра розвитку громад та територій України  |
| Володимир ТРОФИМЕНКО | - заступник Голови Державної служби спеціального зв'язку та захисту інформації України   |
| Петро ПАНТЕЛЕЄВ      | - заступник голови Київської міської державної адміністрації   |
| Артем ДУБНОВ         | - народний депутат України   |
| Максим ЯРМИСТИЙ      | - перший заступник голови Українського інституту національної пам'яті  |
| Наталя ВОЙЦЕЩУК      | - начальник відділу дозвільних процедур Міністра культури та інформаційної політики України                                      |
| Микола ГЕРАСИМЕНКО   | - начальник відділу військово-патріотичного виховання Департаменту гуманітарного забезпечення Міністра оборони України           |
| Валентина ПЕЛЕХ      | - директор Департаменту земельних ресурсів виконавчого органу Київської міської ради (Київської міської державної адміністрації) |
| Ярослав ПРОНЮТКІН    | - виконуючий обов'язки директора державної установи “Національне військове меморіальне кладовище”                                |

Вступне слово Міністра у справах ветеранів України Юлії ЛАПУТІНОЇ.

### ПОРЯДОК ДЕННИЙ:

**Питання 1.** Необхідність відведення земельної ділянки площею 118,7449 га на вул. Саперно-Слобідській, 78 у Голосіївському районі м. Києва у постійне користування державній установі “Національне військове меморіальне кладовище”.

**Виступили:** Юлія ЛАПУТІНА, Олександр ПОРХУН, Катерина ЧУЄВА, Петро ПАНТЕЛЕЄВ, Артем ДУБОВИЙ, Валентина МОСКАЛЕНКО, Руслан ГРЕЧАНИК, Наталія ХОЦЯНІВСЬКА, Наталя ВОЙЦЕЦУК, Максим ЯРМИСТИЙ.

**Вирішили:** Міністерству культури та інформаційної політики України до 8 грудня 2022 року надати народному депутату України Артему ДУБНОВУ обґрунтовані пропозиції до проекту Закону України “Про внесення змін до законів України щодо врегулювання деяких питань будівництва Національного військового меморіального кладовища в місті Києві” для його подальшої реєстрації та проходження у Верховній Раді України;

Міністерству розвитку громад та територій України, після отримання, опрацювати в одноденний термін проект Закону України “Про внесення змін до законів України щодо врегулювання деяких питань будівництва Національного військового меморіального кладовища в місті Києві” та у разі наявності надати свої зауваження та пропозиції народному депутату України Артему ДУБНОВУ;

Міністерству захисту довкілля та природних ресурсів України до 8 грудня 2022 року надати народному депутату України Артему ДУБНОВУ обґрунтовані пропозиції до проекту Закону України “Про внесення змін до законів України щодо врегулювання деяких питань будівництва Національного військового меморіального кладовища в місті Києві” для його подальшої реєстрації та проходження у Верховній Раді України;

**Питання 2.** Необхідність вирішення питання щодо відведення земельної ділянки площею 0,9784 га у постійне користування державній установі Національне військове меморіальне кладовище, що наразі знаходиться в користуванні Державної служби спеціального зв'язку та захисту інформації України, для розміщення на ній капітальних споруд комплексу Національного військового меморіального кладовища, з метою мінімізації втручання в природо-заповідний фонд “Лисої Гори”.

**Виступили:** Юлія ЛАПУТІНА, Олександр ПОРХУН, Володимир ТРОФИМЕНКО.

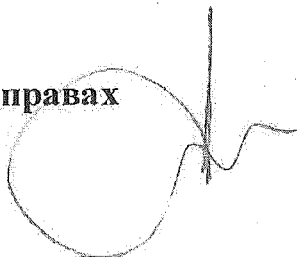
**Вирішили:** Державні службі спеціального зв'язку та захисту інформації України прорахувати можливість перенесення частини комунікацій, які задіяні у виконанні програм національної безпеки на зазначеній ділянці, після передачі державній установі “Національне військове меморіальне кладовище” земельної ділянки на вул. Саперно-Слобідській, 78 у Голосіївському районі м. Києва. Надати відповідну інформацію Міністерству у справах ветеранів України.

**Питання 3.** Можливість передачі замовнику будівництва Національного військового меморіального кладовища земельної ділянки на просп. Академіка Глушкова, 1 у Голосіївському районі площею 285 га, запропонованої Київським міським головою Віталієм КЛИЧКОМ (лист до Прем'єр-міністра України від 24.11.2021 ).

**Виступали:** Юлія ЛАПУТІНА, Олександр ПОРХУН, Петро ПАНТЕЛЕСВ.

**Вирішили:** Відхилити можливість розміщення Національного військового меморіального кладовища на земельній ділянці на просп. Академіка Глушкова, 1 у Голосіївському районі, враховуючи можливість реалізації на зазначеній земельній ділянці проекту “Президентський університет”.

**Перший заступник Міністра у справах ветеранів України**



**Олександр ПОРХУН**



УКРАЇНА

## КИЇВСЬКА МІСЬКА ВІЙСЬКОВА АДМІНІСТРАЦІЯ

вул. Хрещатик, 36, м. Київ, 01044, тел. (044) 202 71 45, 202 74 43, e-mail: [kmda@kma.gov.ua](mailto:kmda@kma.gov.ua)

Офіційний портал Києва <https://kyivcity.gov.ua>

E-mail для електронних звернень громадян: [zvernen@kma.gov.ua](mailto:zvernen@kma.gov.ua) Код ЄДРПОУ 00022527

№ \_\_\_\_\_

Міністерство у справах ветеранів  
України

Київська міська військова адміністрація за результатами опрацювання доручення Прем'єр-міністра України Д. Шмигала від 31.12.2022 № 23375/25/1-22 щодо створення Національного військового меморіального кладовища з урахуванням плану-графіка заходів щодо створення Національного військового меморіального кладовища, запропонованого Міністерством у справах ветеранів України, повідомляє.

Міністерство у справах ветеранів України за результатами проведеної наради на виконання доручення Прем'єр-міністра України Д. Шмигала від 18.01.2023 № 1651/0/1-23 стосовно вирішення питання зміни місця розташування Національного військового меморіального кладовища листом від 19.01.2023 № 582/1.2/5.4-23 надало пропозиції щодо можливих місць розташування Національного військового меморіального кладовища.

Після ретельного аналізу території міста Києва та його приміської зони, враховуючи невідкладність, пріоритетність питання визначення земельної ділянки для розташування Національного військового кладовища та нагальність реалізації будівництва меморіального кладовища, що увічнює героїзм захисників, в найкоротший термін, пропонуємо розглянути наступну пропозицію.

Земельна ділянка (кадастровий номер 3222481200:05:002:0457), розташована біля Південного кладовища на території Гатненської сільської територіальної громади у Фастівському районі Київської області площею 258,7298 га.

Запропонована територія належить до земель державної власності, вільна від забудови, розміщена вздовж автомобільного шляху М05 (Київ-Одеса), що дозволяє організувати зручне транспортне сполучення та влаштування автомобільних стоянок, заїздів/виїздів. Спокійний рельєф ділянки дозволяє виконати розпланування території з визначенням різних функціональних зон Національного військового кладовища з можливістю

ДОКУМЕНТ ІТС ЄІПК СЕД АСКОД ( ПІДПИСАНО КВАЛІФІКОВАНИМ  
ЕЛЕКТРОННИМ ПІДПИСОМ )

Сертифікат 58E2D9E7F900307B04000000AA9018005773A500  
Підписувач Пантелеєв Петро Олександрович  
Дійсний з 05.07.2022 13:53:00 по 05.07.2024 13:53:00

Київська міська державна адміністрація



003-100 від 27.01.2023



здійснення традиційних та нетрадиційних поховань, крематорію та колумбарію.

Відносна віддаленість ділянки від громадської та житлової забудови дозволить створити відповідні спеціальні умови для проведення комеморативних заходів для вшанування пам'яті загиблих захисників та захисниць України, що віддали власне життя під час опору російській агресії.

Заступник голови Київської  
міської державної адміністрації

Петро ПАНТЕЛЕЄВ

Олександр Возний  
Ярослава Буряк 366 64 14



ДОКУМЕНТ ІТС ЄІПК СЕД АСКОД ( ПІДПИСАНО КВАЛІФІКОВАНИМ  
ЕЛЕКТРОННИМ ПІДПИСОМ )

Сертифікат [58E2D9E7F900307B04000000AA9018005773A500](#)  
Підписувач [Пантелеєв Петро Олександрович](#)  
Дійсний з [05.07.2022 13:53:00](#) по [05.07.2024 13:53:00](#)

Київська міська державна адміністрація



003-100 від 27.01.2023



УКРАЇНА

ВИКОНАВЧИЙ ОРГАН КИЇВСЬКОЇ МІСЬКОЇ РАДИ  
(КИЇВСЬКА МІСЬКА ДЕРЖАВНА АДМІНІСТРАЦІЯ)

**ДЕПАРТАМЕНТ КУЛЬТУРИ**

*бульвар Т. Шевченка, 3, м. Київ, 01024 тел. (044) 279 61 09 E-mail: culture@kyivcity.gov.ua  
Код ЄДРПОУ 02231933*

Управління екології та природних  
ресурсів виконавчого органу Київської  
міської ради (Київської міської  
державної адміністрації)

На виконання доручення заступника голови Київської міської державної адміністрації В. Мондриївського від 07.10.2022 № 24217 Департаментом культури виконавчого органу Київської міської ради (Київської міської державної адміністрації) опрацьовано лист Міністерства у справах ветеранів України від 06.10.2022 № 6928/1.2/5.4-22 щодо вжиття заходів зі створення Національного військового меморіального кладовища.

Повідомляємо, що земельна ділянка, на якій пропонується створення Національного військового меморіального кладовища площею 118,7449 га на вул. Саперно-Слобідській, 78 у Голосіївському районі м. Києва (кадастровий номер 8000000000:82:415:0201) на підставі рішення Київської міської ради від 29.11.2001 №136/1570 надана Національному історико-архітектурному музею «Київська фортеця» в постійне користування для експлуатації та обслуговування пам'яток фортифікації (державний акт на право постійного користування землею від 08.02.2002 № 79-4-00043).

На зазначеній земельній ділянці розміщено майно Національного історико-архітектурного музею «Київська фортеця». Відповідно статті 29 Закону України «Про музеї та музейну справу» від 29.06.1995 № 249/95-ВР (із змінами), вилучення державою у музеїв їх фондів та іншого закріпленого за ними майна може здійснюватися лише у випадках, передбачених законами України.

У разі прийняття відповідних законодавчих актів, Департамент культури спільно з Національним історико-архітектурним музеєм «Київська фортеця» забезпечить їх виконання.

Директор

Сергій АНЖИЯК

## Інформація про електронні підписи (ЕП)

№ документа 060-63

Дата реєстрації 05.01.2023

Документ зареєстровано у картотечі:

Вихідна

Вид документа:

Лист

Стислий зміст:

До листа Мінветеранів від 23.12.2022 № 9119/1.2/5.4-22 про план-графік заходів щодо створення Національного військового меморіального кладовища

Кількість файлів: 2

Кількість ЕП: 1



ДОКУМЕНТ СЕД АСКОД ІТС ЄПК

Департамент культури


За підписом:

05.01.2023 № 060-63

Анжияк Сергій Михайлович

### Перелік електронних підписів

ПІБ	Дати і час нанесення ЕП	Погодження	Час останнього нанесення ЕП
Анжияк Сергій Михайлович Кількість ЕП: 1	05.01.2023 14:13:21 ;	05.01.2023 14:13:21 Підписав;	05.01.2023 14:13:21 Підписав





УКРАЇНА

ВИКОНАВЧИЙ ОРГАН КИЇВСЬКОЇ МІСЬКОЇ РАДИ  
(КИЇВСЬКА МІСЬКА ДЕРЖАВНА АДМІНІСТРАЦІЯ)

**ДЕПАРТАМЕНТ ЗЕМЕЛЬНИХ РЕСУРСІВ**

вул. Хрещатик, 32-а, м. Київ, 01601 тел. (044) 279 58 72

Контактний центр міста Києва (044) 15 51 E-mail: [kyivland@kyivcity.gov.ua](mailto:kyivland@kyivcity.gov.ua) Код ЄДРПОУ 26199097

Управління екології та природних  
ресурсів виконавчого органу Київської  
міської ради (Київської міської  
державної адміністрації)

За дорученням заступника голови Київської міської державної адміністрації Непопа В.І. від 04.01.2023 № 9 (018) Департаментом земельних ресурсів виконавчого органу Київської міської ради (Київської міської державної адміністрації) (далі – Департамент) за дорученням Прем'єр-міністра України Шмигала Д.А. від 31.12.2022 № 23375/25/1-22 лист Міністерства у справах ветеранів України від 23.12.2022 № 9119/1.2/5.4-22 про врегулювання питань визначених планом-графіком щодо створення Національного військового меморіального кладовища, а саме – щодо відведення земельної ділянки на вул. Саперно-Слобідській, 78 у Голосіївському районі м. Києва у постійне користування державній установі «Національне військове меморіальне кладовище», розглянуто та в межах повноважень повідомляється.

Земельна ділянка площею 118,7449 га на вул. Саперно-Слобідській, 78 у Голосіївському районі м. Києва (кадастровий номер 8000000000:82:415:0201) (далі – Земельна ділянка) на підставі рішення Київської міської ради від 29.11.2001 №136/1570 надана Історико-архітектурній пам'ятці-музею «Київська фортеця» в постійне користування для експлуатації та обслуговування пам'яток фортифікації (державний акт на право постійного користування землею від 08.02.2002 № 79-4-00043).

Історико-архітектурна пам'ятка-музей «Київська фортеця» (код ЄДРПОУ 02224229) є комунальною організацією, засновник якої - Київська міська державна адміністрація).

Згідно з даними Державного реєстру речових прав на нерухоме майно Земельна ділянка перебуває в комунальній власності, власник - ТЕРИТОРІАЛЬНА ГРОМАДА МІСТА КИЄВА В ОСОБІ КИЇВСЬКОЇ МІСЬКОЇ РАДИ.

ДОКУМЕНТ ІТС ЄПІК СЕД АСКОД ( ПІДПИСАНО КВАЛІФІКОВАНИМ  
ЕЛЕКТРОННИМ ПІДПИСОМ )

Сертифікат 58E2D9E7F900307B0400000037A71E0013CDA200

Підписувач Дворніков Віктор Металович

Дійсний з 04.05.2022 15:52:19 по 04.05.2024 15:52:19

Департамент земельних ресурсів



0570202/1-405 від 12.01.2023



Земельна ділянка № 1 належить до земель історико-культурного призначення.

Крім того, згідно з відомостями Міського земельного кадастру (далі – МЗК) відповідно до рішення Київської міської ради від 08.07.2021 № 1583/1624 «Про затвердження показників розвитку зеленої зони м. Києва до 2022 року та концепції формування зелених насаджень в центральній частині міста», Земельна ділянка відноситься до озеленених територій загального користування м. Києва, що відповідають типологічним ознакам та планувальним вимогам (парк відпочинку «1500-річчя м. Києва «Лиса гора», таблиця 2), та до об'єкту природно-заповідного фонду України (регіональний ландшафтний парк Урочище «Лиса гора», таблиця 19).

Відповідно до пункту «г» частини першої статті 150 Земельного кодексу України (далі – Кодекс) землі природно-заповідного та іншого природоохоронного призначення, землі історико-культурного призначення належать до особливо цінних земель.

Припинення права постійного користування земельними ділянками особливо цінних земель, визначених у пункті «г» частини першої цієї статті, з підстави добровільної відмови від користування ними або шляхом їх вилучення здійснюється за погодженням з Верховною Радою України.

Разом з тим варто зазначити, що статтею 141 Кодексу визначено виключний перелік підстав припинення права користування земельною ділянкою.

Зокрема, пункт «е» зазначеної статті визначає, що набуття іншою особою права власності на жилий будинок, будівлю або споруду, які розташовані на земельній ділянці є підставою для припинення права користування земельною ділянкою.

Крім того, у разі необхідності зміни цільового призначення Земельної ділянки для створення Національного військового меморіального кладовища, така зміна має здійснюватися в порядку, визначеному статтею 20 Кодексу.

Відповідно до частини сьомої статті 20 Кодексу зміна цільового призначення земельних ділянок державної та комунальної власності природно-заповідно-фонду та іншого природоохоронного призначення, історико-культурного, лісогосподарського призначення, внаслідок яких земельні ділянки виводяться із складу таких категорій здійснюється за погодженням з Кабінетом Міністрів України.

Частиною дев'ятою статті 20 Кодексу передбачено, що зміна цільового призначення особливо цінних земель та земельних лісових ділянок з метою їх використання для цілей, не пов'язаних із веденням лісового господарства, допускається виключно у разі:

розміщення на них об'єктів загальнодержавного значення, доріг, ліній електропередачі та зв'язку, трубопроводів, осушувальних і зрошувальних каналів, геодезичних пунктів, житла, об'єктів соціально-культурного призначення, об'єктів, пов'язаних з видобуванням корисних копалин, нафтових і газових свердловин та виробничих споруд, пов'язаних з їх експлуатацією;

ДОКУМЕНТ ІТС ЄПК СЕД АСКОД ( ПІДПИСАНО КВАЛІФІКОВАНИМ ЕЛЕКТРОННИМ ПІДПИСОМ )

Сертифікат 58E2D9E7F900307B0400000037A71E0013CDA200  
Підписувач Дворніков Віктор Металович  
Дійсний з 04.05.2022 15:52:19 по 04.05.2024 15:52:19

Департамент земельних ресурсів



0570202/1-405 від 12.01.2023

розміщення об'єктів промисловості на землях, визначених пунктом «а» частини першої статті 150 цього Кодексу;

відчуження земельних ділянок для суспільних потреб чи з мотивів суспільної необхідності, віднесення земель, визначених пунктами «а» і «б» частини першої статті 150 цього Кодексу, до земель природно-заповідного фонду та іншого природоохоронного призначення, історико-культурного призначення, лісогосподарського призначення.

Вказані виключення не містять можливості зміни цільового призначення особливо цінних земель для розміщення на них Національного військового меморіального кладовища.

Таким чином, вбачається необхідність у внесенні відповідних змін до Кодексу.

При цьому варто зазначити, що відповідно до частини третьої статті 120 Кодексу у разі набуття державою права власності на об'єкт нерухомого майна (жилий будинок (крім багатоквартирного), іншу будівлю або споруду), об'єкт незавершеного будівництва комунальної власності, розміщений на земельній ділянці комунальної власності, право власності на таку земельну ділянку одночасно переходить до держави без зміни її цільового призначення. У разі якщо у власності територіальної громади перебувала частка у праві спільної власності на земельну ділянку, до держави переходить право власності на таку частку. Вимоги цього абзацу не поширюються на земельні ділянки комунальної власності, які відповідно до закону не можуть передаватися у державну власність.

Відповідно до частини 3 статті 31<sup>6</sup> Закону України «Про державну реєстрацію речових прав на нерухоме майно та їх обтяжень» (далі – Закон) державна реєстрація переходу права оперативного управління, господарського відання на об'єкт нерухомого майна (житловий будинок (крім багатоквартирного), іншу будівлю або споруду), об'єкт незавершеного будівництва, що розміщений на земельній ділянці державної, комунальної власності, яка перебуває у постійному користуванні, проводиться одночасно із державною реєстрацією переходу права постійного користування такою земельною ділянкою від попереднього суб'єкта права оперативного управління, господарського відання на відповідний об'єкт до набувача права оперативного управління, господарського відання на цей об'єкт відповідно до закону.

Враховуючи вищезазначене, передача Національному військовому меморіальному кладовищу Земельної ділянки повинна здійснюватися за умови вирішення майново-правових питань та згідно з вимогами законодавства України.

Перший заступник директора

Віктор ДВОРНІКОВ

Алла Кузнцова 202 79 96

ДОКУМЕНТ ІТС ЄПК СЕД АСКОД ( ПІДПИСАНО КВАЛІФІКОВАНИМ ЕЛЕКТРОННИМ ПІДПИСОМ )

Сертифікат 58E2D9E7F900307B0400000037A71E0013CDA200

Підписувач Дворніков Віктор Металович

Дійсний з 04.05.2022 15:52:19 по 04.05.2024 15:52:19

Департамент земельних ресурсів



0570202/1-405 від 12.01.2023





УКРАЇНА

ВИКОНАВЧИЙ ОРГАН КИЇВСЬКОЇ МІСЬКОЇ РАДИ  
(КИЇВСЬКА МІСЬКА ДЕРЖАВНА АДМІНІСТРАЦІЯ)

**ДЕПАРТАМЕНТ МІСТОБУДУВАННЯ ТА АРХІТЕКТУРИ**

*вул. Хрещатик, 32, м. Київ, 01001 тел. (044) 278-19-85, 235-10-25*


*Контактний центр міста Києва (044) 15 51 E-mail: [architecture@kyivcity.gov.ua](mailto:architecture@kyivcity.gov.ua) Код ЄДРПОУ 26345558*

Управління екології та природних  
ресурсів виконавчого органу  
Київської міської ради (Київської  
міської державної адміністрації)

За дорученням заступника голови Київської міської державної адміністрації Непопа В.І. від 04.01.2023 № 9 (018) Департаментом містобудування та архітектури виконавчого органу Київської міської ради (Київської міської державної адміністрації) (далі – Департамент) за дорученням Прем'єр-міністра України Шмигала Д.А. від 31.12.2022 № 23375/25/1-22 лист Міністерства у справах ветеранів України від 23.12.2022 № 9119/1.2/5.4-22 про врегулювання питань визначених планом-графіком щодо створення Національного військового меморіального кладовища, розглянуто та в межах повноважень повідомляється.

Міністерством у справах ветеранів України на виконання доручення Прем'єр-міністра України від 01.09.2022 № 23375/0/1-22 підготовлено план-графік заходів щодо створення Національного військового меморіального кладовища.

Дорученням Прем'єр-міністра України від 05.09.2022 № 23375/2/1-22 план-графік доведено до виконання уповноваженим органам державної влади для вжиття необхідних заходів, зокрема щодо забезпечення відведення земельної ділянки на території урочища «Лиса Гора» Голосіївського району міста Києва (кадастровий номер: 8000000000:82:415:0201) у постійне користування державній установі «Національне військове меморіальне кладовище».



ДОКУМЕНТ ІТС ЄІПК СЕД АСКОД ( ПІДПИСАНО  
КВАЛІФІКОВАНИМ ЕЛЕКТРОННИМ ПІДПИСОМ )

Сертифікат

26B2648ADD3032E104000000C8A626004443AC00

Підписувач Зайченко Тетяна Вікторівна

Дійсний з 16.11.2022 по 16.11.2024

Департамент містобудування  
та архітектури



055-327 від 18.01.2023


27.10.2022 Київською міською радою прийнято рішення «Про розроблення проєкту детального плану території для розташування Національного військового меморіального кладовища на території урочища «Лиса Гора» Голосіївського району міста Києва» № 5526/5567.

Зауважуємо, що відповідно до статті 19 Закону України «Про регулювання містобудівної діяльності», детальний план території деталізує положення генерального плану населеного пункту або комплексного плану та визначає планувальну організацію і розвиток частини території населеного пункту або території за його межами без зміни функціонального призначення цієї території. Детальний план території розробляється з урахуванням обмежень у використанні земель, у тому числі обмежень використання приаеродромної території, встановлених відповідно до Повітряного кодексу України.

Відповідно до Генерального плану міста Києва, затвердженого рішенням Київської міської ради від 28.03.2002 № 370/1804, земельна ділянка з функціональним призначенням належить до території зелених насаджень загального користування та частково до території громадських будівель та споруд (на розрахунковий період).

На виконання рішення Київської міської ради «Про розроблення проєкту детального плану території для розташування Національного військового меморіального кладовища на території урочища «Лиса Гора» Голосіївського району міста Києва» від 27.10.2022 № 5526/5567, при підготовці завдання на розроблення проєкту детального плану території Департаментом встановлено за інформацією структурних підрозділів Київської міської ради (Київської міської державної адміністрації), зокрема Департаменту охорони культурної спадщини виконавчого органу Київської міської ради (Київської міської державної адміністрації) (лист від 03.11.2022 № 066-1802), Департаменту земельних ресурсів виконавчого органу Київської міської ради (Київської міської державної адміністрації) (лист від 11.10.2022 № 0570202/1-1224) наступне:

земельна ділянка, на якій пропонується створення Національного військового меморіального кладовища площею 118,7449 га на вул. Саперно-Слобідській, 78 у Голосіївському районі м. Києва (кадастровий номер 8000000000:82:415:0201) на підставі рішення Київської міської ради від 29.11.2001 № 136/1570, надана Історико-архітектурній пам'ятці-музею «Київська фортеця» в постійне користування для експлуатації та обслуговування пам'яток фортифікації (державний акт на право постійного користування землею від 08.02.2002 № 79-4-00043). Зазначена земельна ділянка належить до земель історико-культурного призначення, на ній розміщено майно Національного історико-архітектурного музею «Київська фортеця»;



ДОКУМЕНТ ІТС ЄПІК СЕД АСКОД ( ПІДПИСАНО  
КВАЛІФІКОВАНИМ ЕЛЕКТРОННИМ ПІДПИСОМ )

Сертифікат  
26B2648ADD3032E104000000C8A626004443AC00  
Підписувач Зайченко Тетяна Вікторівна  
Дійсний з 16.11.2022 по 16.11.2024

Департамент містобудування  
та архітектури



055-327 від 18.01.2023



згідно з відомостями Міського земельного кадастру відповідно до рішення Київської міської ради від 08.07.2021 № 1583/1624 «Про затвердження показників розвитку зеленої зони м. Києва до 2022 року та концепції формування зелених насаджень в центральній частині міста», зазначена земельна ділянка відноситься до озелених територій загального користування м. Києва, що відповідають типологічним ознакам та планувальним вимогам (парк відпочинку «1500-річчя м. Києва «Лиса гора», таблиця 2), та до об'єкту природно-заповідного фонду України (регіональний ландшафтний парк Урочище «Лиса гора», таблиця 19);


відповідно до постанови Кабінету Міністрів України від 10.10.2012 № 929, охоронний № 260066-Н Лисогірський форт Київської фортеці занесено до Державного реєстру нерухомих пам'яток України, як пам'ятку національного значення за видом містобудування. Лисогірський форт, який зведено у 70-х роках ХІХ століття, є одним з унікальних витворів фортифікаційного мистецтва, що включає систему бастионів з редюїтом, які до сьогодні зберегли загальну матеріально-технічну структуру, розпланувальну композицію та історичні нашарування, свою автентичність. Лисогірський форт з фортифікаційними спорудами входить до складу архітектурно-містобудівного комплексу Київської фортеці і перебуває на балансі (територія, споруди) Історико-архітектурного музею «Київська фортеця»;

на території вищезазначеної пам'ятки національного значення розташовується пам'ятка археології місцевого значення «Поселення», Лиса гора, Голосіївський р-н, над річкою Либідь (відповідно до облікової документації, розробленої у 2021 р., – «Поселення трипільської культури в урочищі Лиса гора», північний схил Лисої гори, над р. Либідь) та режимів використання її території.

Пам'ятка «Поселення трипільської культури в урочищі Лиса гора» розташована:

- в межах Центрального історичного ареалу м. Києва (наказ Міністерства культури та інформаційної політики України за № 599 від 02.08.2021) межі та режими використання території історичних ареалів міста Києва, визначені науково-проектною документацією «Збереження та охорона історико-культурної спадщини. Історико-архітектурний опорний план м. Києва»;

- зони охоронюваного природного ландшафту, відповідно до рішення виконкому Київської міської Ради народних депутатів від 16.07.1979 № 920 «Про уточнення меж історико-культурних заповідників і зон охорони пам'яток історії та культури в м. Києві» і розпорядження Київської міської державної адміністрації від 17.05.2002 № 979 «Про внесення змін і доповнень до рішення виконкому Київської міської Ради народних депутатів від 16.07.1979 № 920», додаток 1, пп. 2.1.1., 2.2.1.);



ДОКУМЕНТ ІТС ЄІПК СЕД АСКОД ( ПІДПИСАНО  
КВАЛІФІКОВАНИМ ЕЛЕКТРОННИМ ПІДПИСОМ )

Сертифікат  
26B2648ADD3032E104000000C8A626004443AC00  
Підписувач Зайченко Тетяна Вікторівна  
Дійсний з 16.11.2022 по 16.11.2024

Департамент містобудування  
та архітектури



055-327 від 18.01.2023

- пам'ятки містобудування національного значення «Лисогірський форт Київської фортеці», згідно з Постановою Кабінету Міністрів України від 10.10.2012 № 929;

- регіонального ландшафтного парку «Лиса гора», відповідно до рішення Київради від 17.02.94 №1914.

Постановою Кабінету Міністрів України від 1 вересня 2021 р. № 926 «Про затвердження Порядку розроблення, оновлення, внесення змін та затвердження містобудівної документації» затверджено Порядок розроблення, оновлення, внесення змін та затвердження містобудівної документації, який визначає склад, зміст, механізм розроблення, оновлення, внесення змін та затвердження містобудівної документації на місцевому рівні: комплексного плану просторового розвитку території територіальної громади, генерального плану населеного пункту, детального плану території, а також склад, зміст та порядок розроблення історико-архітектурного опорного плану населеного пункту, який визначає перелік вихідних даних для розроблення детальних планів територій.

Враховуючи наведене, вихідні дані для розроблення проекту детального плану території повинні містити, в тому числі, визначені межі та правові режими використання зазначених об'єктів культурної спадщини.

Заступник директора

Тетяна ЗАЙЧЕНКО

Олена Мельник 278 83 51




ДОКУМЕНТ ІТС ЄПСК СЕД АСКОД ( ПІДПИСАНО  
КВАЛІФІКОВАНИМ ЕЛЕКТРОННИМ ПІДПИСОМ )

Сертифікат  
26B2648ADD3032E104000000C8A626004443AC00  
Підписувач Зайченко Тетяна Вікторівна  
Дійсний з 16.11.2022 по 16.11.2024

Департамент містобудування  
та архітектури



055-327 від 18.01.2023



# КИЇВЗЕЛЕНБУД

## КОМУНАЛЬНЕ ОБ'ЄДНАННЯ

ВИКОНАВЧИЙ ОРГАН КИЇВСЬКОЇ МІСЬКОЇ РАДИ (КИЇВСЬКА МІСЬКА ДЕРЖАВНА АДМІНІСТРАЦІЯ)

УПРАВЛІННЯ ЕКОЛОГІЇ ТА ПРИРОДНИХ РЕСУРСІВ

**КИЇВСЬКЕ КОМУНАЛЬНЕ ОБ'ЄДНАННЯ ЗЕЛЕНОГО БУДІВНИЦТВА ТА  
ЕКСПЛУАТАЦІЇ ЗЕЛЕНИХ НАСАДЖЕНЬ МІСТА «КИЇВЗЕЛЕНБУД»**

**(КО «КИЇВЗЕЛЕНБУД»)**

вул. Кудрявська, 23, м. Київ, 04053 тел./факс (044) 272-40-57 E-mail: [info@kyivzelenbud.com](mailto:info@kyivzelenbud.com)  
Код ЄДРПОУ 03362123

№

на № 9 від 02.01.2023

Начальнику Управління екології та природних ресурсів виконавчого органу Київської міської ради (Київської міської державної адміністрації)  
Олександрю ВОЗНОМУ

*Про план-графік заходів щодо створення  
Національного військового меморіального  
кладовища*

Шановний Олександрє Івановичу!

Київське комунальне об'єднання зеленого будівництва та експлуатації зелених насаджень міста «Київзеленбуд» (далі – КО «Київзеленбуд») опрацювало доручення Прем'єр-міністра України Д. Шмигала від 02.01.2023 № 9 щодо вжиття заходів з урегулювання питань, визначених планом-графіком заходів щодо створення Національного військового меморіального кладовища, та повідомляє про наступне.

Міністерство у справах ветеранів України, за результатами проведеної наради на виконання доручення Прем'єр-міністра України Д. Шмигала від 18.01.2023 № 1651/0/1-23 щодо вирішення питання зміни місця розташування Національного військового меморіального кладовища, листом від 20.01.2023 № 1889 надало пропозиції, озвучені представниками відомств присутніх на вказаній нараді, щодо можливих локацій для розташування об'єкту Національного військового меморіального кладовища.

У свою чергу, КО «Київзеленбуд» опрацювало вищезазначені пропозиції та надало відповідну інформацію до Управління екології та природних ресурсів виконавчого органу Київської міської ради (Київської міської державної адміністрації) листом від 20.01.2023 № 077/226-146.

З повагою

Заступник генерального директора

Михайло Олійник  
Ольга Самоненко 272 39 95

Андрій ВЕРГЕЛІС

## Інформація про електронні підписи (ЕП)

№ документа 077/226-151

Дата реєстрації 20.01.2023

Документ зареєстровано у картотеці:

Вихідна

Вид документа:

Лист

Стислий зміст:

До листа Мінветеранів від 23.12.2022 № 9119/1.2/5.4-22 про план-графік заходів щодо створення Національного військового меморіального кладовища

Кількість файлів: 1

Кількість ЕП: 2





ДОКУМЕНТ СЕД АСКОД ІТС ЄПК

За підписом:


Вергеліс Андрій Васильович

КО "Київзеленбуд"  
20.01.2023 № 077/226-151

### Перелік електронних підписів

ПІБ	Дати і час нанесення ЕП	Погодження	Час останнього нанесення ЕП
Вергеліс Андрій Васильович Кількість ЕП: 1	20.01.2023 15:19:55 ;	20.01.2023 15:19:55 Підписав;	20.01.2023 15:19:55 Підписав 
Олійник Михайло Дмитрович Кількість ЕП: 1	20.01.2023 15:13:31 ;	20.01.2023 15:13:31 Погодив;	20.01.2023 15:13:31 Погодив 





**ВЕРХОВНА РАДА УКРАЇНИ  
НАРОДНИЙ ДЕПУТАТ УКРАЇНИ**

01008, м. Київ, вул. Грушевського, 5

**Заступнику Голови Київської  
міської державної адміністрації  
Пантелесву П.О.**

**Шановний Петре Олександровичу!**

Після опрацювання проблемних питань з реалізації Національного військового меморіального кладовища на неодноразових робочих нарадах та узгодження між відповідальними відомствами та організаціями пропозицій все ж залишаються невирішеними деякі питання, які наразі несуть загрозу реалізації проєкта будівництва Національного військового меморіального кладовища в цілому та/або до порушень визначених керівництвом держави термінів.

Наразі не вирішеним залишається ситуація в частині передачі нерухомого майна та земельної ділянки (кадастровий номер 8000000000:82:415:0201) (далі – земельна ділянка №1) у державну власність.

В результаті засідання наради було досягнуто рішення щодо необхідності доопрацювання Міністерством культури та інформаційної політики України та Київською міською державною адміністрацією проєкту Закону України “Про внесення змін до законів України щодо врегулювання деяких питань будівництва Національного військового меморіального кладовища в місті Києві” ( далі – проєкт Закону) для забезпечення виконання п. 3, 4, 5, 7 плану графіку заходів щодо створення Національного військового меморіального кладовища визначеного дорученням Прем’єр-міністра України від 05.09.2022 № 23375/2/1-22, а саме:

- п. 3 забезпечити відведення земельної ділянки на території урочища “Лиса Гора” Голосіївського району міста Києва (кадастровий номер: 8000000000:82:415:0201) у постійне користування державній установі “Національне військове меморіальне кладовище” за погодженням Верховної Ради України відповідно до частини другої статті 150 Земельного кодексу України;
- п. 4 розробити та затвердити режим використання пам’ятки національного значення “Лисогірській Форт Київської фортеці” та її території;

- п. 5 розробити та затвердити режим використання пам'ятки місцевого значення «Поселення» та її території;
- п. 7 забезпечити розробку та затвердження меж і режимів використання зони охорони пам'ятки національного значення "Лисогірській Форт Київської фортеці".

Також, варто зауважити, що враховуючи презентацію концептуальних (архітектурних) рішень щодо об'єкта будівництва Національне військове меморіальне кладовище, яка була представлена на робочій нараді в Мінветеранів 13.12.2022 очевидним є те, що для втілення планованих рішень та мінімізації втручання в природу - заповідний фонд Лисої Гори, виникає необхідність у відведенні земельної ділянки орієнтовною площею близько 4 га (суміжна ділянка, що знаходиться з південної сторони (гаражний кооператив Либідь), схема додається) (далі - земельна ділянка №2) у постійне користування державній установі "Національне військове меморіальне кладовище", що наразі знаходиться в комунальній власності територіальної громади міста Києва.

Для подальшої реєстрації та проходження у Верховній Раді України проекту Закону є необхідним термінове надання пропозицій, що в повній мірі нададуть можливість в найкоротші терміни пришвидшити процедуру передачі вказаних земельних ділянок, а також зняти низку питань, пов'язаних з підготовкою земельної ділянки для будівництва меморіалу.

Враховуючи викладене, звертаємось до Вас з проханням надати:

- механізм необхідних заходів по створенню передумов для можливості передачі в найкоротші терміни земельних ділянок земельна ділянка №1 та №2 з комунальної у державну власність;
- окреслити проблематику щодо опрацювання проекту Закону, у тому числі під час розгляду питань, що відносяться до компетенції МКІП;
- пропозицію щодо назви зазначеного об'єкта будівництва з врахуванням вимог наказу Мінрегіону від 16.05.2011 №45 "Про затвердження Порядку розроблення проектної документації на будівництво об'єктів" ;
- інформацію про необхідність в подальшому отримання містобудівних умов та обмежень згідно норм чинного законодавства.

Додатки: згадане на 1 арк. в 1 прим.

**З повагою**  
**Народні депутати України**

**Анна ПУРТОВА**  
**Артем ДУБНОВ**



Апарат Верховної Ради України  
422п/7-2023/1676 від 03.01.2023  
1083432



ЕАС ВЕРХОВНОЇ РАДИ УКРАЇНИ

Підписувач: Пуртова Анна Анатоліївна  
Сертифікат: 26B2648AD032E104000009032310072DEAD00  
Дієсний до: 14.12.2024 0:00:00



Скажіть друзям про це



Керування

Земельна ділянка № 2

Група м.п.с.  
с.п.с.п.с.п.с.

Номер	8000000000.82-415-0201
Адреса	м.Київ, р-н Голосіївський, вул. Салerno-Слободська, 78
Категорія	Земля історико-культурного призначення
Власність	Комунальна власність

Земельна ділянка № 1



УКРАЇНА

## КИЇВСЬКА МІСЬКА ВІЙСЬКОВА АДМІНІСТРАЦІЯ

вул. Хрещатик, 36, м. Київ, 01044, тел. (044) 202 71 45, 202 74 43, e-mail: [kmnda@kma.gov.ua](mailto:kmnda@kma.gov.ua)

Офіційний портал Києва <https://kyivcity.gov.ua>

E-mail для електронних звернень громадян: [zvernen@kma.gov.ua](mailto:zvernen@kma.gov.ua) Код ЄДРПОУ 00022527

№ \_\_\_\_\_

Народним депутатам України  
Анні ПУРТОВІЙ  
Артему ДУБНОВУ

Шановна пані Анно!  
Шановний пане Артеме!

Київська міська військова адміністрація опрацювала Ваше спільне депутатське звернення від 03.01.2023 № 422д9/7-2023/1676 щодо надання інформації стосовно реалізації проекту будівництва Національного військового меморіального кладовища на території урочища «Лиса гора» у Голосіївському районі м. Києва.

Повідомляємо, що земельна ділянка площею 118,7449 га на вул. Саперно-Слобідській, 78 у Голосіївському районі м. Києва (кадастровий номер 8000000000:82:415:0201) (далі – Земельна ділянка № 1) на підставі рішення Київської міської ради від 29.11.2001 №136/1570 надана Історико-архітектурній пам'ятці-музею «Київська фортеця» в постійне користування для експлуатації та обслуговування пам'яток фортифікації (державний акт на право постійного користування землею від 08.02.2002 № 79-4-00043).

Історико-архітектурна пам'ятка-музей «Київська фортеця» (код ЄДРПОУ 02224229) є комунальною організацією, засновник якої - Київська міська державна адміністрація).

Згідно з даними Державного реєстру речових прав на нерухоме майно Земельна ділянка № 1 перебуває в комунальній власності, власник - **ТЕРИТОРІАЛЬНА ГРОМАДА МІСТА КИЄВА В ОСОБІ КИЇВСЬКОЇ МІСЬКОЇ РАДИ.**

Земельна ділянка № 1 належить до земель історико-культурного призначення.

Крім того, згідно з відомостями Міського земельного кадастру (далі – МЗК) відповідно до рішення Київської міської ради від 08.07.2021 № 1583/1624 «Про затвердження показників розвитку зеленої зони м. Києва до



ДОКУМЕНТ ІТС ЄПК СЕД АСКОД ( ПІДПИСАНО КВАЛІФІКОВАНИМ ЕЛЕКТРОННИМ ПІДПИСОМ )

Сертифікат 58E2D9E7F900307B04000000AA9018005773A500

Підписувач Пантелеєв Петро Олександрович

Дійсний з 05.07.2022 13:53:00 по 05.07.2024 13:53:00

Київська міська державна адміністрація



003-43 від 13.01.2023



2022 року та концепції формування зелених насаджень в центральній частині міста», Земельна ділянка № 1 відноситься до озелених територій загального користування м. Києва, що відповідають типологічним ознакам та планувальним вимогам – парк відпочинку «1500-річчя м. Києва «Лиса гора» (таблиця 2), та до об'єкту природно-заповідного фонду України – регіонального ландшафтного парку Урочище «Лиса гора» (таблиця 19).

Відповідно до пункту «г» частини першої статті 150 Земельного кодексу України (далі – Кодекс) землі природно-заповідного та іншого природоохоронного призначення, землі історико-культурного призначення належать до особливо цінних земель.

Припинення права постійного користування земельними ділянками особливо цінних земель, визначених у пункті "г" частини першої цієї статті, з підстави добровільної відмови від користування ними або шляхом їх вилучення здійснюється за погодженням з Верховною Радою України.

Разом з тим варто зазначити, що статтею 141 Кодексу визначено виключний перелік підстав припинення права користування земельною ділянкою.

Зокрема, пункт «е» зазначеної статті визначає, що набуття іншою особою права власності на жилий будинок, будівлю або споруду, які розташовані на земельній ділянці, є підставою для припинення права користування земельною ділянкою.

Інформуємо, що відповідно до частини третьої статті 120 Кодексу у разі набуття державою права власності на об'єкт нерухомого майна (жилий будинок (крім багатоквартирного), іншу будівлю або споруду), об'єкт незавершеного будівництва комунальної власності, розміщений на земельній ділянці комунальної власності, право власності на таку земельну ділянку одночасно переходить до держави без зміни її цільового призначення. У разі якщо у власності територіальної громади перебувала частка у праві спільної власності на земельну ділянку, до держави переходить право власності на таку частку. Вимоги цього абзацу не поширюються на земельні ділянки комунальної власності, які відповідно до закону не можуть передаватися у державну власність.

Разом з тим звертаємо увагу, що відповідно до частини третьої статті 316 Закону України «Про державну реєстрацію речових прав на нерухоме майно та їх обтяжень» (далі – Закон) державна реєстрація переходу права оперативного управління, господарського відання на об'єкт нерухомого майна (житловий будинок (крім багатоквартирного), іншу будівлю або споруду), об'єкт незавершеного будівництва, що розміщений на земельній ділянці державної, комунальної власності, яка перебуває у постійному користуванні, проводиться одночасно із державною реєстрацією переходу права постійного користування такою земельною ділянкою від попереднього суб'єкта права оперативного управління, господарського відання на відповідний об'єкт до



ДОКУМЕНТ ІТС ЄІПК СЕД АСКОД ( ПІДПИСАНО КВАЛІФІКОВАНИМ ЕЛЕКТРОННИМ ПІДПИСОМ )

Сертифікат 58E2D9E7F900307B04000000AA9018005773A500  
Підписувач Пантелеєв Петро Олександрович  
Дійсний з 05.07.2022 13:53:00 по 05.07.2024 13:53:00

Київська міська державна адміністрація



003-43 від 13.01.2023

набувача права оперативного управління, господарського відання на цей об'єкт відповідно до закону.

Згідно з даними МЗК за гаражно-будівельним кооперативом «Либідь» (код ЄДРПОУ 22869879) обліковується, в тому числі, земельна ділянка площею 4,0849 га (код 82:419:0003) на вул. Кіквідзе (нова назва – вул. Михайла Бойчука), 45 у Голосіївському районі м. Києва (далі – Земельна ділянка № 2) на підставі технічного звіту по встановленню зовнішніх меж землекористування.

Київська міська рада рішення про передачу Земельної ділянки № 2 будь-яким особам у власність або користування за поданням Департаменту не приймала. Інформація щодо державної реєстрації речових прав на неї у Департаменті відсутня.

Разом з цим, у МЗК зареєстровано кадастрову справу про відведення гаражно-будівельному кооперативу «Либідь» земельних ділянок, в тому числі Земельної ділянки № 2, для обслуговування та експлуатації гаражів на вул. Кіквідзе, 45, в матеріалах якої наявні рішення виконавчого комітету Київської міської ради депутатів трудящих про відведення земельних ділянок виконкому Печерської райради депутатів трудящих для тимчасової автостоянки з встановленням металевих гаражів на вул. Набережно-Печерській.

Інформація про реєстрацію документів, що посвідчують право користування Земельною ділянкою № 2 на виконання зазначених рішень виконавчого комітету Київської міської ради депутатів трудящих в Департаменті відсутня.

Водночас зазначаємо, що відомості МЗК не є підтвердженням виникнення права власності (користування) земельними ділянками та носять виключно інформативний характер.

Додатково інформуємо, що відповідно до статей 125, 126 Земельного кодексу України право власності на земельні ділянки, право оренди, а також право постійного користування земельними ділянками виникають з моменту державної реєстрації цих прав.

Державна реєстрація речових прав на землю здійснюється відповідно до Закону.

Пунктом 3 частини першої статті 7 Закону визначено, що Міністерство юстиції України забезпечує створення та функціонування Державного реєстру речових прав на нерухоме майно та є його держателем.

Інформацію з Державного реєстру речових прав на нерухоме майно можна отримати, в тому числі, за допомогою електронного сервісу [kar.minjust.gov.ua](http://kar.minjust.gov.ua).

Варто зазначити, що на цей час набуття права на землю у місті Києві регулюється статтею 123 Земельного Кодексу України та Порядком набуття



ДОКУМЕНТ ІТС ЄІПК СЕД АСКОД (ПІДПИСАНО КВАЛІФІКОВАНИМ ЕЛЕКТРОННИМ ПІДПИСОМ)

Сертифікат 58E2D9E7F900307B04000000AA9018005773A500  
Підписувач Пантелеєв Петро Олександрович  
Дійсний з 05.07.2022 13:53:00 по 05.07.2024 13:53:00

Київська міська державна адміністрація



003-43 від 13.01.2023

прав на землю із земель комунальної власності у місті Києві, затвердженим рішенням Київської міської ради від 20.04.2017 № 241/2463 (далі – Порядок).

Відповідно до підпункту 2.1. пункту 2 Порядку зацікавлена особа звертається до Київської міської ради через приймальню Київради з земельних питань (вул. Хрещатик, 32-а, кім. 212) з клопотанням про надання дозволу на розроблення проекту землеустрою щодо відведення земельної ділянки з документами, визначеними згідно з додатком 2 Порядку (копія надається).

Враховуючи зазначене, передача Національному військовому меморіальному кладовищу Земельних ділянок № 1 та № 2 повинна здійснюватися за умови вирішення майново-правових питань та відповідно до вимог законодавства України.

Відповідно до статті 29 Закону України «Про регулювання містобудівної діяльності» (далі – Закон 1) та Положення про Департамент містобудування та архітектури виконавчого органу Київської міської ради (Київської міської державної адміністрації) (далі – Департамент), затвердженого розпорядженням виконавчого органу Київської міської ради (Київської міської державної адміністрації) від 27.01.2011 № 90 (зі змінами), Департамент в межах повноважень надає містобудівні умови та обмеження для проектування об'єктів будівництва, які є основними із складових вихідних даних.

Пунктом 8 частини першої статті 1 Закону 1 визначено, що містобудівні умови та обмеження забудови земельної ділянки (далі – містобудівні умови та обмеження) – документ, що містить комплекс планувальних та архітектурних вимог до проектування і будівництва щодо поверховості та щільності забудови земельної ділянки, відступів будинків і споруд від червоних ліній, меж земельної ділянки, її благоустрою та озеленення, інші вимоги до об'єктів будівництва, встановлені законодавством та містобудівною документацією.

Відповідно до частини третьої статті 29 Закону 1, містобудівні умови та обмеження надаються відповідними уповноваженими органами містобудування та архітектури на підставі містобудівної документації на місцевому рівні на безоплатній основі за заявою замовника (із зазначенням кадастрового номера земельної ділянки), до якої додаються:

1) копія документа, що посвідчує право власності чи користування земельною ділянкою, або копія договору суперфіцію - у разі, якщо речове право на земельну ділянку не зареєстровано в Державному реєстрі речових прав на нерухоме майно;

2) копія документа, що посвідчує право власності на об'єкт нерухомого майна, розташований на земельній ділянці - у разі, якщо право власності на об'єкт нерухомого майна не зареєстровано в Державному реєстрі речових прав на нерухоме майно, або згода його власника, засвідчена в установленому законодавством порядку (у разі здійснення реконструкції або реставрації);

3) вкопювання з топографо-геодезичного плану М 1:2000.



ДОКУМЕНТ ІТС ЄПК СЕД АСКОД ( ПІДПИСАНО КВАЛІФІКОВАНИМ ЕЛЕКТРОННИМ ПІДПИСОМ )

Сертифікат 58E2D9E7F900307B04000000AA9018005773A500  
Підписувач Пантелесв Петро Олександрович  
Дійсний з 05.07.2022 13:53:00 по 05.07.2024 13:53:00

Київська міська державна адміністрація



003-43 від 13.01.2023

У випадках, визначених частиною четвертою статті 34 Закону 1 та частиною першою статті 121 Закону України «Про правовий режим території, що зазнала радіоактивного забруднення внаслідок Чорнобильської катастрофи», кадастровий номер земельної ділянки зазначається у заяві за його наявності, а копія документа, що посвідчує право власності чи користування земельною ділянкою, або копія договору суперфіцію додається до заяви за наявності.

Відповідно до частини четвертої статті 29 Закону 1, підставами для відмови у наданні містобудівних умов та обмежень є:

1) неподання визначених частиною третьою цієї статті документів, необхідних для прийняття рішення про надання містобудівних умов та обмежень;

2) виявлення недостовірних відомостей у документах, що посвідчують право власності чи користування земельною ділянкою, або у документах, що посвідчують право власності на об'єкт нерухомого майна, розташований на земельній ділянці;

3) невідповідність намірів забудови вимогам містобудівної документації на місцевому рівні.

Окремо зазначаємо, що статтею 9 Закону України «Про адміністративні послуги» визначено, що адміністративні послуги надаються суб'єктами надання адміністративних послуг безпосередньо або через центри надання адміністративних послуг.

Відповідно до рішення Київської міської ради від 28.07.2016 № 861/861 «Про визначення переліків адміністративних послуг, які надаються через центри надання адміністративних послуг в місті Києві», надання містобудівних умов та обмежень віднесено до переліку адміністративних послуг, що надаються через Департамент (Центр) надання адміністративних послуг виконавчого органу Київської міської ради (Київської міської державної адміністрації), Відділи (Центри) надання адміністративних послуг районних в місті Києві державних адміністрацій.

Центр надання адміністративних послуг - це постійно діючий робочий орган або структурний підрозділ місцевої державної адміністрації або органу місцевого самоврядування, що зазначений у частині другій цієї статті, в якому надаються адміністративні послуги через адміністратора шляхом його взаємодії з суб'єктами надання адміністративних послуг.

Відповідно до статті 261 Закону 1, документи для отримання адміністративних послуг у сфері будівництва, зокрема і містобудівних умов та обмежень, подаються до суб'єкта надання відповідної послуги за вибором заявника (якщо інше не визначено Законом 1):

1) в електронній формі через електронний кабінет або іншу державну інформаційну систему, інтегровану з електронним кабінетом, користувачами якої є суб'єкт звернення та суб'єкт надання відповідної послуги;



ДОКУМЕНТ ІТС ЄІПК СЕД АСКОД (ПІДПИСАНО КВАЛІФІКОВАНИМ ЕЛЕКТРОННИМ ПІДПИСОМ)

Сертифікат [58E2D9E7F900307B04000000AA9018005773A500](#)  
Підписувач [Пантелеєв Петро Олександрович](#)  
Дійсний з [05.07.2022 13:53:00](#) по [05.07.2024 13:53:00](#)

Київська міська державна адміністрація



003-43 від 13.01.2023

2) у паперовій формі особисто заявником (у тому числі через центри надання адміністративних послуг) або поштовим відправленням з описом вкладення.

Виключно в електронній формі через електронний кабінет або іншу державну інформаційну систему, інтегровану з електронним кабінетом, користувачами якої є суб'єкт звернення та суб'єкт надання відповідної послуги, подаються документи для отримання таких адміністративних та інших визначених цим Законом послуг щодо об'єктів, що за класом наслідків (відповідальності) належать до об'єктів із середніми (СС2) та значними (СС3) наслідками (крім об'єктів, на які поширюється дія Закону України «Про державну таємницю»).

Відповідно до постанови Кабінету Міністрів України від 24.06.2022 № 722 «Деякі питання здійснення дозвільних та реєстраційних процедур у будівництві в умовах воєнного стану» на період дії воєнного стану в Україні та протягом одного року з дня припинення чи скасування воєнного стану, заяви про видачу містобудівних умов та обмежень забудови земельної ділянки, подаються за вибором замовника до відповідного уповноваженого органу з питань містобудування та архітектури особисто через центр надання адміністративних послуг або через електронний кабінет в Електронній системі шляхом подання засобами програмного забезпечення Єдиного державного вебпорталу електронних послуг або заповнюються та надсилаються рекомендованим листом з описом вкладення до центру надання адміністративних послуг.

Відповідно до пункту 8 Порядку розроблення проектної документації на будівництво об'єктів, затвердженого наказом Міністерства регіонального розвитку, будівництва та житлово-комунального господарства України від 16.05.2011 № 45 (зі змінами), назва об'єкта будівництва за проектною документацією має відповідати завданню на проектування, не змінюватися на всіх стадіях проектування та відображати вид будівництва (нове будівництво, реконструкція, реставрація, капітальний ремонт) та його місце розташування.

На території пам'ятки містобудування національного значення Лисогірський форт Київської фортеці (постанова Кабінету Міністрів України від 10.10.2012 № 929, охоронний № 260066-Н) розташовується пам'ятка археології місцевого значення «Поселення» (Голосіївський р-н, над річкою Либідь).

Відповідно до частини третьої статті 24 Закону України «Про охорону культурної спадщини» (далі – Закон 2) до визначення у встановленому порядку режиму використання пам'ятки відповідно до частини другої цієї статті режим використання пам'ятки встановлюється відповідно до режимів використання, рекомендованих в обліковій документації або в охоронному договорі.



ДОКУМЕНТ ІТС ЄПСК СЕД АСКОД ( ПІДПИСАНО КВАЛІФІКОВАНИМ ЕЛЕКТРОННИМ ПІДПИСОМ )

Сертифікат [58E2D9E7F900307B04000000AA9018005773A500](#)  
Підписувач [Пантелєєв Петро Олександрович](#)  
Дійсний з [05.07.2022 13:53:00](#) по [05.07.2024 13:53:00](#)

Київська міська державна адміністрація



003-43 від 13.01.2023

У 2021 році Департаментом охорони культурної спадщини виконавчого органу Київської міської ради (Київської міської державної адміністрації) направлено на розгляд до Міністерства культури та інформаційної політики України розроблену облікову документацію на пам'ятку археології місцевого значення «Поселення» (Голосіївський р-н, над річкою Либідь), якою рекомендовано режим використання території пам'ятки відповідно до вимог статей 24, 26, 37 Закону 2.

Станом на сьогодні результати розгляду Міністерством культури та інформаційної політики України облікової документації до Департаменту охорони культурної спадщини виконавчого органу Київської міської ради (Київської міської державної адміністрації) не надходили.

З огляду на зазначене, замовник може визначити назву об'єкта будівництва після розроблення та затвердження режимів використання пам'ятки національного значення «Лисогірський Форт Київської фортеці» та пам'ятки місцевого значення «Поселення» та їх територій.

Київської міською військовою адміністрацією спільно з Міністерством культури та інформаційної політики України напрацьовано та передано у грудні 2022 року пропозиції до проекту Закону України, зазначеного у Вашому депутатському зверненні.

Крім того, інформуємо що з боку міста виконуються усі підготовчі заходи щодо передачі майна і земельної ділянки по вул. Саперно-Слобідській, 78 у Голосіївському районі площею 118,7449 га у державну власність.

Водночас, надаємо довідку (витяг) з містобудівного кадастру (офіційні відомості) на земельну ділянку з кадастровим номером 8000000000:82:415:0201, що містить відомості про функціональне призначення території та планувальні обмеження відповідно до Генерального плану міста Києва та проекту планування його приміської зони на період до 2020 року, затвердженого рішенням Київської міської ради від 28.03.2002 № 370/1804.

Дякуємо вам, шановні пані Анно та пане Артеме, за вашу постійну підтримку в реалізації проекту будівництва Національного військового меморіального кладовища на території урочища «Лиса гора» у Голосіївському районі м. Києва.

Додаток: довідка (витяг) з містобудівного кадастру – на 2 арк. в 1 прим.

Заступник голови Київської  
міської державної адміністрації

Петро ПАНТЕЛЕСВ

Олександр ВОЗНИЙ  
Дмитро БРОВКО 366-64-17



ДОКУМЕНТ ПТС ЄПШ СЕД АСКОД ( ПІДПИСАНО КВАЛІФІКОВАНИМ  
ЕЛЕКТРОННИМ ПІДПИСОМ )

Сертифікат 58E2D9E7F900307B0400000AA9018005773A500  
Підписувач Пантелеєв Петро Олександрович  
Дійсний з 05.07.2022 13:53:00 по 05.07.2024 13:53:00

Київська міська державна адміністрація



003-43 від 13.01.2023



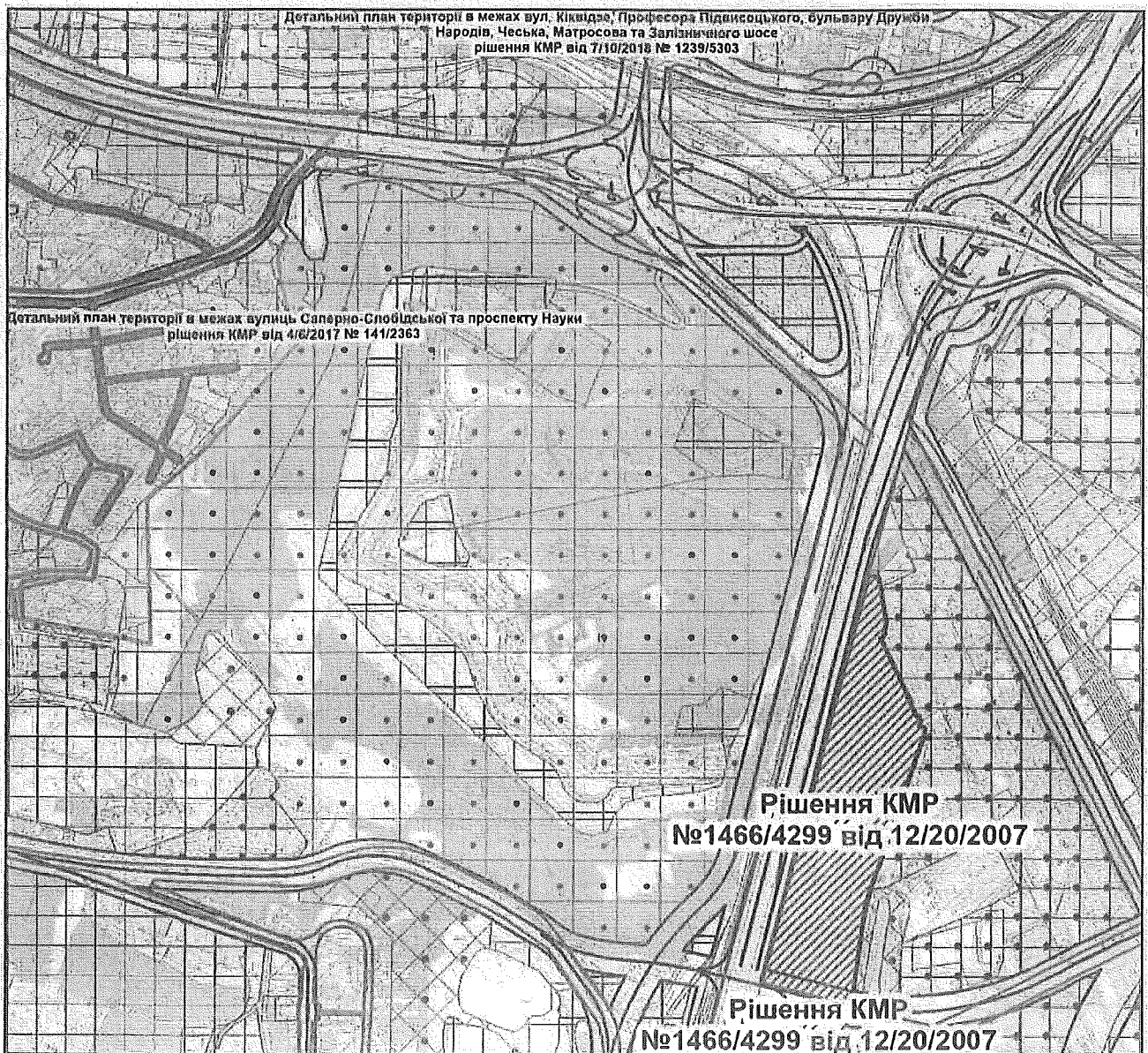
# КИЇВ МІСТОБУДУВАННЯ

ВИКОНАВЧИЙ ОРГАН КИЇВСЬКОЇ МІСЬКОЇ РАДИ (КИЇВСЬКА МІСЬКА ДЕРЖАВНА АДМІНІСТРАЦІЯ)  
ДЕПАРТАМЕНТ МІСТОБУДУВАННЯ ТА АРХІТЕКТУРИ  
01001, м. Київ-1, вул. Хрещатик, 32, тел.: (044) 278 19 85, e-mail: info@kga.gov.ua http://www.kga.gov.ua

№ \_\_\_\_\_

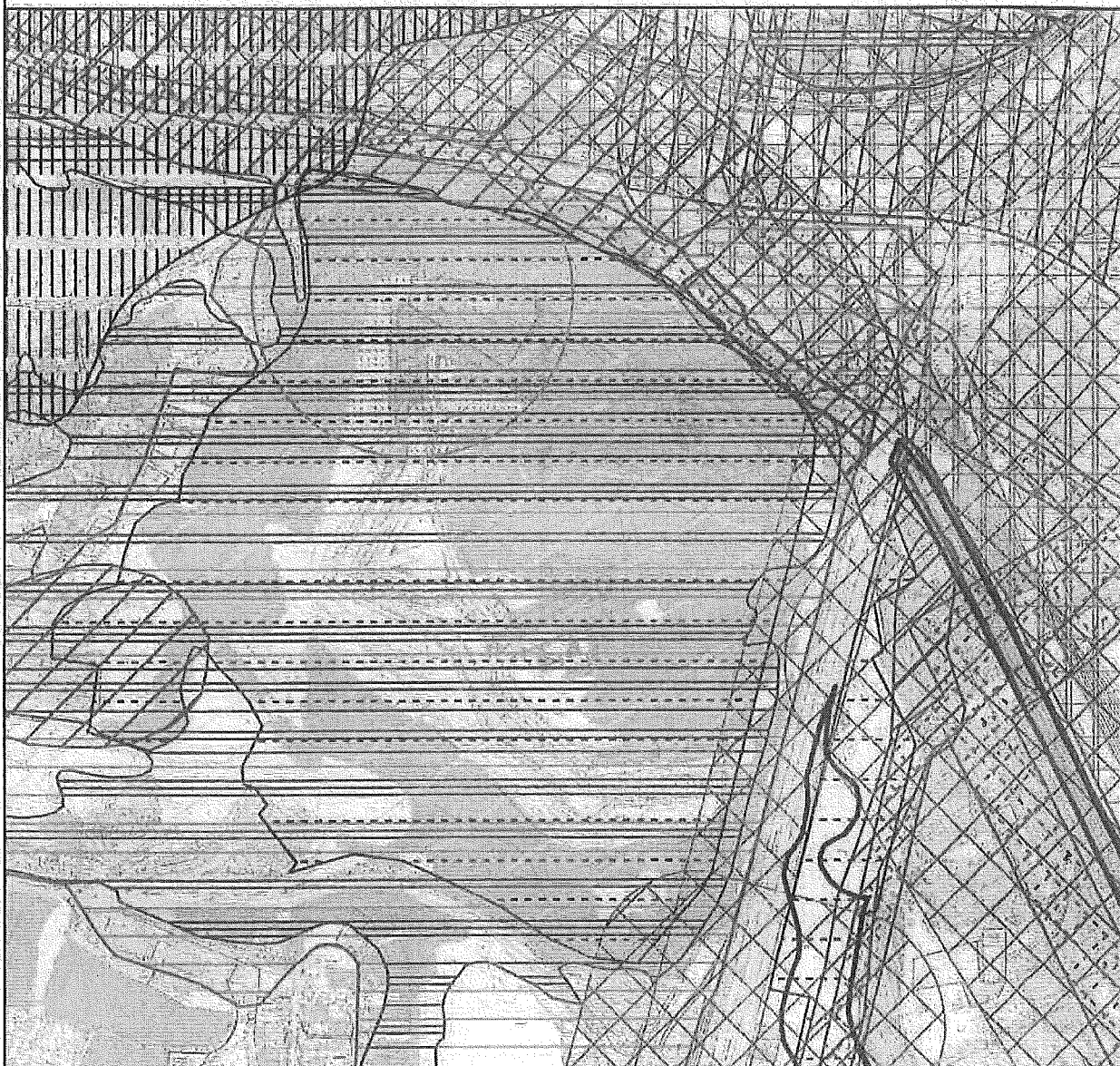
## ДОВІДКА (ВИТЯГ) З МІСТОБУДІВНОГО КАДАСТРУ ФРАГМЕНТ ФУНКЦІОНАЛЬНИХ ЗОН ТЕРИТОРІЙ, ВИЗНАЧЕНИХ МІСТОБУДІВНОЮ ДОКУМЕНТАЦІЄЮ

М 1:12,000



### Умовні позначення

- |  |  |   |
|--|--|---|
| Червоні лінії  | Території житлової середньо- та малоповерхової забудови (існуючі)  | Територія об'єктів інженерного забезпечення (існуючі)                         |
| Червоні лінії  | Території житлової садибної забудови (існуючі)                     | Території зелених насаджень загального користування (існуючі)                 |
| Умовні позначення вулиць і доріг за основним кресленням чинного Генерального плану міста Києва | Території громадських будівель та споруд (існуючі)                 | Території зелених насаджень загального користування (на розрахунковий період) |
| Окремі рішення Київської міської ради  | Території громадських будівель та споруд (на розрахунковий період) | Території захисної зелені (існуючі)   |
| Території житлової та громадської забудови   | Території громадських будівель та споруд (перспективні)            | Території захисної зелені (на розрахунковий період)                           |
| Детальні плани території, затверджені рішенням КМР   | Території промислові (існуючі)                                     | Території рекреаційної забудови (перспективні)                                |
| Функціональні зони територій за чинною містобудівною документацією                             | Території комунально-складські (існуючі)                           | Території вулиць і доріг (існуючі)  |
| Території житлової забудови багатоповерхової (існуючі)   |  | Території залізничного транспорту (існуючі)                                   |



Межі історико-культурних заповідників і зон охорони пам'яток історії та культури встановлені розпорядженням КМДА від 17.05.2002 № 979, зона охоронюваного ландшафту - розпорядженням КМДА від 25.12.2007 № 1714, історичний ареал - історико-архітектурним опорним планом в складі чинного Генерального плану міста Києва

Умовні позначення

Орієнтовне положення прибережних захисних смуг	Санітарно-захисні зони
Об'єкти природно-заповідного фонду	Охоронні зони інженерних мереж та споруд
Зона акустичного впливу аеропорту 75-80 дБА	Зона регулювання забудови (пам'ятки)
Зони обмеження забудови за умов безпеки польотів	Зона регулювання забудови третьої категорії
Зсувонебезпечні райони	Зона охоронюваного ландшафту
Затоплюваність території 1% повінню	Об'єкти ландшафтні
Підтоплення території	Центральна планувальна зона
Зони обмеження забудови за рівнем напруженості ЕМП	Історичні ареали населених місць

Замовник: Народні депутати України А. Пуртова, А. Дубнов.

Адреса: 82:415:0201

Замовлення № 00394734 1/5/2023



395734

Виконавець: Корнєєва Н.В.  
 Начальник відділу: Смілка В.А.





УКРАЇНА

ВИКОНАВЧИЙ ОРГАН КИЇВСЬКОЇ МІСЬКОЇ РАДИ  
(КИЇВСЬКА МІСЬКА ДЕРЖАВНА АДМІНІСТРАЦІЯ)

**ДЕПАРТАМЕНТ МІСТОБУДУВАННЯ ТА АРХІТЕКТУРИ**

вул. Хреціатик, 32, м. Київ, 01001 тел. (044) 278-19-85, 235-10-25  
Контактний центр міста Києва (044) 15 51 E-mail: [architecture@kyivcity.gov.ua](mailto:architecture@kyivcity.gov.ua) Код ЄДРПОУ 26345558

Управління екології та природних ресурсів  
виконавчого органу Київської міської ради  
(Київської міської державної адміністрації)

На виконання доручення заступника голови Київської міської державної адміністрації П. ПАНТЕЛЕСВА від 04.01.2023 № 313 Департамент містобудування та архітектури виконавчого органу Київської міської ради (Київської міської державної адміністрації) (далі – Департамент) в межах повноважень розглянув депутатське звернення народних депутатів України А. ПУРТОВОЇ та А. ДУБНОВА від 03.01.2023 № 422д9/7-2023/1676 щодо вирішення деяких питань стосовно реалізації проєкта будівництва Національного військового меморіального кладовища на земельній ділянці з кадастровим номером 8000000000:82:415:0201 та повідомляє наступне.

Відповідно до частини 2 статті 19 Конституції України органи державної влади та органи місцевого самоврядування, їх посадові особи зобов'язані діяти лише на підставі, в межах повноважень та у спосіб, що передбачені Конституцією та законами України.

Відповідно до статті 29 Закону України «Про регулювання містобудівної діяльності» (далі – Закон) та Положення про Департамент, затвердженого розпорядженням виконавчого органу Київської міської ради (Київської міської державної адміністрації) від 27.01.2011 № 90 (зі змінами), Департамент в межах повноважень надає містобудівні умови та обмеження для проектування об'єктів будівництва, які є основними із складових вихідних даних.

Пунктом 8 частини 1 статті 1 Закону визначено, що містобудівні умови та обмеження забудови земельної ділянки (далі – містобудівні умови та обмеження) – документ, що містить комплекс планувальних та архітектурних вимог до проектування і будівництва щодо поверховості та щільності забудови



ДОКУМЕНТ ІТС ЄПК СЕД АСКОД ( ПІДПИСАНО  
КВАЛІФІКОВАНИМ ЕЛЕКТРОННИМ ПІДПИСОМ )

Сертифікат  
58E2D9E7F900307B040000006D8A2F0045A7A400  
Підписувач Святина Валентина Антонівна  
Дійсний з 16.06.2022 по 16.06.2024

Департамент містобудування  
та архітектури



055-162 від 10.01.2023

земельної ділянки, відступів будинків і споруд від червоних ліній, меж земельної ділянки, її благоустрою та озеленення, інші вимоги до об'єктів будівництва, встановлені законодавством та містобудівною документацією.

Відповідно до частини 3 статті 29 Закону, містобудівні умови та обмеження надаються відповідними уповноваженими органами містобудування та архітектури на підставі містобудівної документації на місцевому рівні на безоплатній основі за заявою замовника (із зазначенням кадастрового номера земельної ділянки), до якої додаються:

1) копія документа, що посвідчує право власності чи користування земельною ділянкою, або копія договору суперфіцію - у разі, якщо речове право на земельну ділянку не зареєстровано в Державному реєстрі речових прав на нерухоме майно;

2) копія документа, що посвідчує право власності на об'єкт нерухомого майна, розташований на земельній ділянці - у разі, якщо право власності на об'єкт нерухомого майна не зареєстровано в Державному реєстрі речових прав на нерухоме майно, або згода його власника, засвідчена в установленому законодавством порядку (у разі здійснення реконструкції або реставрації);

3) вкопійовання з топографо-геодезичного плану М 1:2000.

У випадках, визначених частиною 4 статті 34 Закону та частиною 1 статті 12<sup>1</sup> Закону України «Про правовий режим території, що зазнала радіоактивного забруднення внаслідок Чорнобильської катастрофи», кадастровий номер земельної ділянки зазначається у заяві за його наявності, а копія документа, що посвідчує право власності чи користування земельною ділянкою, або копія договору суперфіцію додається до заяви за наявності.

Відповідно до частини 4 статті 29 Закону, підставами для відмови у наданні містобудівних умов та обмежень є:

1) неподання визначених частиною третьою цієї статті документів, необхідних для прийняття рішення про надання містобудівних умов та обмежень;

2) виявлення недостовірних відомостей у документах, що посвідчують право власності чи користування земельною ділянкою, або у документах, що посвідчують право власності на об'єкт нерухомого майна, розташований на земельній ділянці;

3) невідповідність намірів забудови вимогам містобудівної документації на місцевому рівні.

Окремо зазначаємо, що статтею 9 Закону України «Про адміністративні послуги» визначено, що адміністративні послуги надаються суб'єктами надання адміністративних послуг безпосередньо або через центри надання адміністративних послуг.



ДОКУМЕНТ ІТС ЄПІК СЕД АСКОД ( ПІДПИСАНО  
КВАЛІФІКОВАНИМ ЕЛЕКТРОННИМ ПІДПИСОМ )

Сертифікат  
58E2D9E7F900307B040000006D8A2F0045A7A400  
Підписувач Святина Валентина Антонівна  
Дійсний з 16.06.2022 по 16.06.2024

Департамент містобудування  
та архітектури



055-162 від 10.01.2023

Відповідно до рішення Київської міської ради від 28.07.2016 № 861/861 «Про визначення переліків адміністративних послуг, які надаються через центри надання адміністративних послуг в місті Києві», надання містобудівних умов та обмежень віднесено до переліку адміністративних послуг, що надаються через Департамент (Центр) надання адміністративних послуг виконавчого органу Київської міської ради (Київської міської державної адміністрації), Відділи (Центри) надання адміністративних послуг районних в місті Києві державних адміністрацій.

Центр надання адміністративних послуг - це постійно діючий робочий орган або структурний підрозділ місцевої державної адміністрації або органу місцевого самоврядування, що зазначений у частині другій цієї статті, в якому надаються адміністративні послуги через адміністратора шляхом його взаємодії з суб'єктами надання адміністративних послуг.

Відповідно до статті 26<sup>1</sup> Закону, документи для отримання адміністративних послуг у сфері будівництва, зокрема і містобудівних умов та обмежень, подаються до суб'єкта надання відповідної послуги за вибором заявника (якщо інше не визначено Законом):

1) в електронній формі через електронний кабінет або іншу державну інформаційну систему, інтегровану з електронним кабінетом, користувачами якої є суб'єкт звернення та суб'єкт надання відповідної послуги;

2) у паперовій формі особисто заявником (у тому числі через центри надання адміністративних послуг) або поштовим відправленням з описом вкладення.

Виключно в електронній формі через електронний кабінет або іншу державну інформаційну систему, інтегровану з електронним кабінетом, користувачами якої є суб'єкт звернення та суб'єкт надання відповідної послуги, подаються документи для отримання таких адміністративних та інших визначених цим Законом послуг щодо об'єктів, що за класом наслідків (відповідальності) належать до об'єктів із середніми (СС2) та значними (СС3) наслідками (крім об'єктів, на які поширюється дія Закону України «Про державну таємницю»).

Відповідно до постанови Кабінету Міністрів України від 24.06.2022 № 722 «Деякі питання здійснення дозвільних та реєстраційних процедур у будівництві в умовах воєнного стану» на період дії воєнного стану в Україні та протягом одного року з дня припинення чи скасування воєнного стану, заяви про видачу містобудівних умов та обмежень забудови земельної ділянки, подаються за вибором замовника до відповідного уповноваженого органу з питань містобудування та архітектури особисто через центр надання адміністративних послуг або через електронний кабінет в Електронній системі шляхом подання засобами програмного забезпечення Єдиного державного



ДОКУМЕНТ ІТС ЄПІК СЕД АСКОД ( ПІДПИСАНО  
КВАЛІФІКОВАНИМ ЕЛЕКТРОННИМ ПІДПИСОМ )

Сертифікат  
58E2D9E7F900307B040000006D8A2F0045A7A400  
Підписувач Святина Валентина Антонівна  
Дійсний з 16.06.2022 по 16.06.2024

Департамент містобудування  
та архітектури



055-162 від 10.01.2023

вебпорталу електронних послуг або заповнюються та надсилаються рекомендованим листом з описом вкладення до центру надання адміністративних послуг.

Відповідно до пункту 8 Порядку розроблення проектної документації на будівництво об'єктів, затвердженого наказом Міністерства регіонального розвитку, будівництва та житлово-комунального господарства України від 16.05.2011 № 45 (зі змінами), назва об'єкта будівництва за проектною документацією має відповідати завданню на проектування, не змінюватися на всіх стадіях проектування та відображати вид будівництва (нове будівництво, реконструкція, реставрація, капітальний ремонт) та його місце розташування.

З огляду на зазначене, замовник може визначити назву об'єкта будівництва після розроблення та затвердження режимів використання пам'ятки національного значення «Лисогірський Форт Київської фортеці» та пам'ятки місцевого значення «Поселення» та їх територій.

Надаємо довідку (витяг) з містобудівного кадастру (офіційні відомості) на земельну ділянку з кадастровим номером 8000000000:82:415:0201, що містить відомості про функціональне призначення території та планувальні обмеження відповідно до Генерального плану міста Києва та проекту планування його приміської зони на період до 2020 року, затвердженого рішенням Київської міської ради від 28.03.2002 № 370/1804.

Додаток: на 2 арк. в 1 прим.

Заступник директора  
Департаменту – начальник  
служби містобудівного кадастру

Валентина СВЯТИНА

Ольга Ярова 278 80 84

вх. № 313 від 04.01.2023



ДОКУМЕНТ ІТС ЄІПК СЕД АСКОД ( ПІДПИСАНО  
КВАЛІФІКОВАНИМ ЕЛЕКТРОННИМ ПІДПИСОМ )

Сертифікат  
58E2D9E7F900307B04000006D8A2F0045A7A400  
Підписувач Святина Валентина Антонівна  
Дійсний з 16.06.2022 по 16.06.2024

Департамент містобудування  
та архітектури



055-162 від 10.01.2023

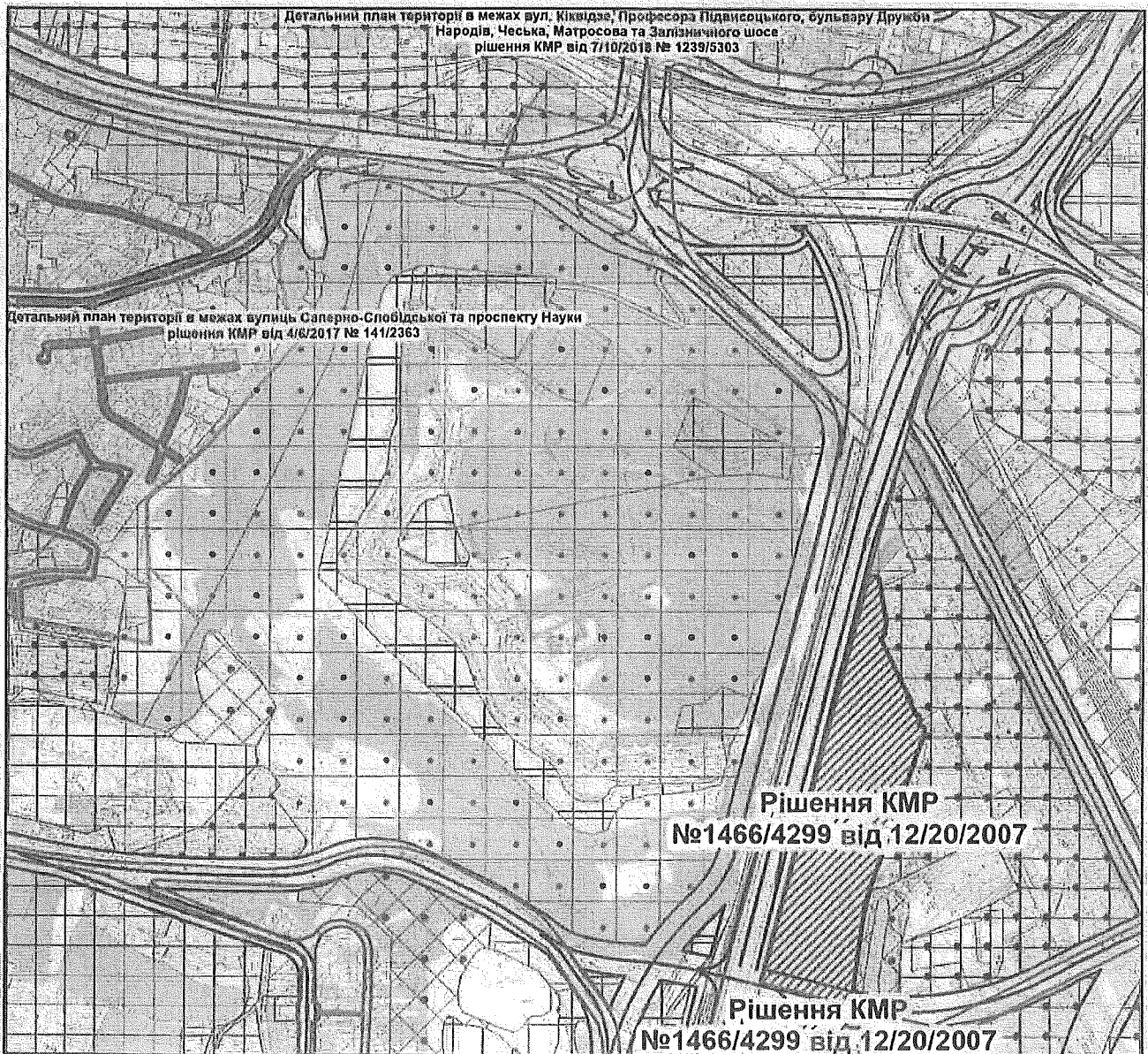


# КИЇВ МІСТОБУДУВАННЯ

ВИКОНАВЧИЙ ОРГАН КИЇВСЬКОЇ МІСЬКОЇ РАДИ (КИЇВСЬКА МІСЬКА ДЕРЖАВНА АДМІНІСТРАЦІЯ)  
ДЕПАРТАМЕНТ МІСТОБУДУВАННЯ ТА АРХІТЕКТУРИ  
01001, м. Київ-1, вул. Хрещатик, 32, тел.: (044) 278 19 85, e-mail: info@kga.gov.ua http://www.kga.gov.ua


## ДОВІДКА (ВИТЯГ) З МІСТОБУДІВНОГО КАДАСТРУ ФРАГМЕНТ ФУНКЦІОНАЛЬНИХ ЗОН ТЕРИТОРІЙ, ВИЗНАЧЕНИХ МІСТОБУДІВНОЮ ДОКУМЕНТАЦІЄЮ

М 1:12,000



### Умовні позначення

- |  |  |   |
|--|--|---|
| Червоні лінії  | Території житлової середньо- та малоповерхової забудови (існуючі)  | Територія об'єктів Інженерного забезпечення (існуючі)                         |
| Червоні лінії  | Території житлової садибної забудови (існуючі)                     | Території зелених насаджень загального користування (існуючі)                 |
| Умовні позначення вулиць і доріг за основним кресленням чинного Генерального плану міста Києва | Території громадських будівель та споруд (існуючі)                 | Території зелених насаджень загального користування (на розрахунковий період) |
| Окремі рішення Київської міської ради<br>Території житлової та громадської забудови            | Території громадських будівель та споруд (на розрахунковий період) | Території захисної зелені (існуючі)   |
| Детальні плани території, затверджені рішенням КМР   | Території громадських будівель та споруд (перспективні)            | Території захисної зелені (на розрахунковий період)                           |
| Функціональні зони територій за чинною містобудівною документацією                             | Території промислові (існуючі)                                     | Території рекреаційної забудови (перспективні)                                |
| Території житлової забудови багатоповерхової (існуючі)   | Території комунально-складські (існуючі)                           | Території вулиць і доріг (існуючі)  |
|  |  | Території залізничного транспорту (існуючі)                                   |



Межі історико-культурних заповідників і зон охорони пам'яток історії та культури встановлені розпорядженням КМДА від 17.05.2002 № 979, зона охоронюваного ландшафту - розпорядженням КМДА від 25.12.2007 № 1714, історичний ареал - історико-архітектурним опорним планом в складі чинного Генерального плану міста Києва

Умовні позначення

Орієнтовне положення прибережних захисних смуг	Санітарно-захисні зони
Об'єкти природно-заповідного фонду	Охоронні зони інженерних мереж та споруд
Зона акустичного впливу аеропорту 75-80 дБА	Зона регулювання забудови (пам'ятки)
Зони обмеження забудови за умов безпеки польотів	Зона регулювання забудови третьої категорії
Зсувонебезпечні райони	Зона охоронюваного ландшафту
Затоплюваність території 1% повінню	Об'єкти ландшафтні
Підтоплення території	Центральна планувальна зона
Зони обмеження забудови за рівнем напруженості ЕМП	Історичні ареали населених місць

Замовник: Народні депутати України А. Пуртова, А. Дубнов

Адреса: 82:415:0201

Замовлення № 00394734 1/5/2023



395734

Виконавець: Корнєєва Н.В.  
 Начальник відділу: Смілка В.А.



УКРАЇНА

ВИКОНАВЧИЙ ОРГАН КИЇВСЬКОЇ МІСЬКОЇ РАДИ  
(КИЇВСЬКА МІСЬКА ДЕРЖАВНА АДМІНІСТРАЦІЯ)

**ДЕПАРТАМЕНТ КУЛЬТУРИ**

бульвар Т. Шевченка, 3, м. Київ, 01024 тел. (044) 279 61 09 E-mail: culture@kyivcity.gov.ua  
Код ЄДРПОУ 02231933

Управління екології та природних  
ресурсів виконавчого органу Київської  
міської ради (Київської міської  
державної адміністрації)

На виконання доручення заступника голови Київської міської державної адміністрації П. Пантелеєва від 04.01.2023 № 313 Департаментом культури виконавчого органу Київської міської ради (Київської міської державної адміністрації) опрацьовано звернення народних депутатів України А. Пуртової та А. Дубнова від 03.01.2023 № 422д9/7-2023/1676 щодо відведення земельної ділянки на території урочища «Лиса Гора» у постійне користування державній установі «Національне військове меморіальне кладовище» та з інших питань.

Повідомляємо, що земельна ділянка, на якій пропонується створення Національного військового меморіального кладовища площею 118,7449 га на вул. Саперно-Слобідській, 78 у Голосіївському районі м. Києва (кадастровий номер 8000000000:82:415:0201) на підставі рішення Київської міської ради від 29.11.2001 №136/1570 надана Національному історико-архітектурному музею «Київська фортеця» в постійне користування для експлуатації та обслуговування пам'яток фортифікації (державний акт на право постійного користування землею від 08.02.2002 № 79-4-00043).

На зазначеній земельній ділянці розміщено майно Національного історико-архітектурного музею «Київська фортеця». Відповідно статті 29 Закону України «Про музеї та музейну справу» від 29.06.1995 № 249/95-ВР (із змінами), вилучення державою у музеїв їх фондів та іншого закріпленого за ними майна може здійснюватися лише у випадках, передбачених законами України.

У разі прийняття відповідних законодавчих актів, Департамент культури спільно з Національним історико-архітектурним музеєм «Київська фортеця» забезпечить їх виконання.

Інші питання порушені у зверненні не відносяться до компетенції Департаменту культури.

Директор

Сергій АНЖИЯК

## Інформація про електронні підписи (ЕП)

№ документа 060-112

Дата реєстрації 10.01.2023

Документ зареєстровано у картотеці:

Вихідна

Вид документа:

Лист

Стислий зміст:

Щодо реалізації Національного військового меморіального кладовища

Кількість файлів: 1

Кількість ЕП: 1




ДОКУМЕНТ СЕД АСКОД ІТС ЄПК  
За підписом:  
Анжияк Сергій Михайлович


Департамент культури  
10.01.2023 № 060-112

### Перелік електронних підписів

ПІБ	Дати і час нанесення ЕП	Погодження	Час останнього нанесення ЕП
Анжияк Сергій Михайлович Кількість ЕП: 1	10.01.2023 15:45:00 ;	10.01.2023 15:45:00 Підписав;	10.01.2023 15:45:00 Підписав







# КИЇВЗЕЛЕНБУД

## КОМУНАЛЬНЕ ОБ'ЄДНАННЯ

ВИКОНАВЧИЙ ОРГАН КИЇВСЬКОЇ МІСЬКОЇ РАДИ (КИЇВСЬКА МІСЬКА ДЕРЖАВНА АДМІНІСТРАЦІЯ)

УПРАВЛІННЯ ЕКОЛОГІЇ ТА ПРИРОДНИХ РЕСУРСІВ

**КИЇВСЬКЕ КОМУНАЛЬНЕ ОБ'ЄДНАННЯ ЗЕЛЕНОГО БУДІВНИЦТВА ТА  
ЕКСПЛУАТАЦІЇ ЗЕЛЕНИХ НАСАДЖЕНЬ МІСТА «КИЇВЗЕЛЕНБУД»**

**(КО «КИЇВЗЕЛЕНБУД»)**

*вул. Кудрявська, 23, м. Київ, 04053 тел./факс (044) 272-40-57 E-mail: info@kyivzelenbud.com  
Код ЄДРПОУ 03362123*

---

№  
на № РК № 313 від 04.01.2023

Начальнику Управління екології та природних ресурсів виконавчого органу Київської міської ради (Київської міської державної адміністрації)  
Олександрю ВОЗНОМУ

Про надання інформації

Шановний Олександрє Івановичу!

Київським комунальним об'єднанням зеленого будівництва та експлуатації зелених насаджень міста «Київзеленбуд» (далі – КО «Київзеленбуд»), на виконання Вашого доручення опрацьовано лист від 03.01.2023 № 422д9/7-2023/1676 народних депутатів України А. Пуртової та А. Дубнова стосовно надання пропозицій для забезпечення виконання п. 3, 4, 5, 7 плану графіку заходів щодо створення Національного військового меморіального кладовища визначеного дорученням Прем'єр-міністра України від 05.09.2022 № 23375/2/1-22.

За результатами розгляду, в межах компетенції, повідомляємо наступне.

Зазначена у зверненні земельна ділянка № 1 з кадастровим номером 800000000:82:415:0201, відповідно до «Програми комплексного розвитку зеленої зони м. Києва до 2010 та концепції формування зелених насаджень в центральній частині міста», затвердженої рішенням Київської міської ради від 19.07.2005 № 806/3381 входить до таблиці 2 «Озеленені території загального користування м. Києва, що відповідають типологічним ознакам та планувальним вимогам», Голосіївський район - Парки відпочинку - 1500-річчя м. Києва «Лиса гора»- 118,75 га (у т. ч. 118,5 га «Київська фортеця»).

Також зазначена ділянка входить до Регіонального ландшафтного парку «Лиса гора», створеного рішенням Київради від 17.02.1994 №14 «Про створення, резервування та збереження територій і об'єктів природно-заповідного фонду в м. Києві».

Земельна ділянка, на якій пропонується створення Національного військового меморіального кладовища площею 118,7449 га на вул. Саперно-Слобідській, 78 у Голосіївському районі м. Києва (кадастровий номер 8000000000:82:415:0201) на підставі рішення Київської міської ради від 29.11.2001 № 136/1570, надана Історико-архітектурній пам'ятці-музею «Київська фортеця» в постійне користування для експлуатації та обслуговування пам'яток фортифікації.

Зазначена земельна ділянка належить до земель історико-культурного призначення, на ній розміщено майно Національного історико-архітектурного музею «Київська фортеця».

Відповідно до пункту «г» частини першої статті 150 Земельного кодексу України (далі – Кодекс) землі природно-заповідного та іншого природоохоронного призначення, землі історико-культурного призначення належать до особливо цінних земель. Припинення права постійного користування земельними ділянками особливо цінних земель, визначених у пункті "г" частини першої цієї статті, з підстави добровільної відмови від користування ними або шляхом їх вилучення здійснюється за погодженням з Верховною Радою України.

Відповідно до статті 24 Закону України «Про регулювання містобудівної діяльності» (далі – Закон) передача (надання) земельних ділянок із земель державної або комунальної власності у власність чи користування фізичним або юридичним особам для містобудівних потреб допускається за умови, що відповідні земельні ділянки розташовані в межах території, щодо якої затверджено принаймні один з видів містобудівної документації на місцевому рівні.

Стосовно земельної ділянки № 2, на якій розташований гаражний кооператив «Либідь» повідомляємо, що на земельній ділянці розташовано майно сторонніх осіб (гаражі). Вирішення майнових питань може ускладнити процес відведення земельної ділянки.

Враховуючи вищевикладене, питання відведення земельних ділянок № 1 та № 2 для створення Національного військового меморіального кладовища можливе з дотриманням вимог законодавства України.

Також, КО «Київзеленбуд» опрацьовано питання щодо надання пропозицій стосовно назви об'єкту будівництва та запропоновано назву: «Будівництво Національного військового меморіального кладовища на території урочища «Лиса гора» у Голосіївському районі».

Слід зазначити, що необхідність отримання містобудівних умов визначено наказом Міністерства регіонального розвитку, будівництва та житлово-комунального господарства України від 06.11.2017 № 289 «Про затвердження Переліку об'єктів будівництва, для проектування яких містобудівні умови та обмеження не надаються».

З повагою

Заступник генерального директора

Андрій ВЕРГЕЛІС

## Інформація про електронні підписи (ЕП)

№ документа 077/226-55

Дата реєстрації 10.01.2023

Документ зареєстровано у картотеці:

Вихідна

Вид документа:

Лист

Стислий зміст:

Про надання інформації стосовно земельної ділянки з кадастровим номером 800000000:82:415:0201

Кількість файлів: 1

Кількість ЕП: 2





ДОКУМЕНТ СЕД АСКОД ІТС ЄПК

КО "Київзеленбуд"  
10.01.2023 № 077/226-55

За підписом:

Вергеліс Андрій Васильович

### Перелік електронних підписів

ПІБ	Дати і час нанесення ЕП	Погодження	Час останнього нанесення ЕП
Вергеліс Андрій Васильович Кількість ЕП: 1	10.01.2023 12:54:31 ;	10.01.2023 12:54:31 Підписав;	10.01.2023 12:54:31 Підписав 
МЕНЧАК НІНА МИКОЛАЇВНА Кількість ЕП: 1	09.01.2023 13:20:17 ;	09.01.2023 13:20:17 Погодив;	09.01.2023 13:20:17 Погодив 





УКРАЇНА

ВИКОНАВЧИЙ ОРГАН КИЇВСЬКОЇ МІСЬКОЇ РАДИ  
(КИЇВСЬКА МІСЬКА ДЕРЖАВНА АДМІНІСТРАЦІЯ)

**ДЕПАРТАМЕНТ ОХОРОНИ КУЛЬТУРНОЇ СПАДЩИНИ**

вул. Спаська, 12, м. Київ, 04070, тел. (044) 425 30 25 E-mail: [doks.kmda@ukr.net](mailto:doks.kmda@ukr.net) Код ЄДРПОУ 42475311

№ \_\_\_\_\_  
на № 313 від 04.01.2023

Управління екології та природних  
ресурсів виконавчого органу  
Київської міської ради (Київської  
міської державної адміністрації)

За дорученням заступника голови Київської міської державної адміністрації П.Пантелеєва від 04.01.2023 № 313 Департамент охорони культурної спадщини виконавчого органу Київської міської ради (Київської міської державної адміністрації) (далі - Департамент) розглянув звернення народних депутатів України А.Пуртової та А.Дубнова від 03.01.2023 № 422д9/7-2023/1676 щодо реалізації проекту будівництва Національного військового меморіального кладовища на території урочища «Лиса гора» у Голосіївському районі м. Києва і, в межах повноважень, інформує.

На території пам'ятки містобудування національного значення Лисогірський форт Київської фортеці (постанова Кабінету Міністрів України від 10.10.2012 № 929, охоронний № 260066-Н) розташовується пам'ятка археології місцевого значення «Поселення» (Голосіївський р-н, над річкою Либідь).

Відповідно до частини третьої статті 24 Закону України «Про охорону культурної спадщини» (далі - Закон) до визначення у встановленому порядку режиму використання пам'ятки відповідно до частини другої цієї статті режим використання пам'ятки встановлюється відповідно до режимів використання, рекомендованих в обліковій документації або в охоронному договорі.

У 2021 році Департаментом направлено на розгляд до Міністерства культури та інформаційної політики України розроблену облікову документацію на пам'ятку археології місцевого значення «Поселення» (Голосіївський р-н, над річкою Либідь), якою рекомендовано режим використання території пам'ятки відповідно до вимог статей 24, 26, 37 Закону.

Станом на сьогодні результати розгляду Міністерством культури та інформаційної політики України облікової документації до Департаменту не надходили.

У разі розроблення Міністерством культури та інформаційної політики України зазначеного у листі проекту Закону України, Департамент долучиться до його опрацювання, в межах повноважень.

Директор

Олександр НИКОРЯК

## Інформація про електронні підписи (ЕП)

№ документа 066-92

Дата реєстрації 11.01.2023

Документ зареєстровано у картотечі:

Вихідна

Вид документа:

Лист

Стислий зміст:

Щодо реалізації Національного військового меморіального кладовища

Кількість файлів: 1

Кількість ЕП: 1



ДОКУМЕНТ СЕД АСКОД ІТС ЄПК


Департамент охорони культурної спадщини

За підписом:

Никоряк Олександр Дмитрович

11.01.2023 № 066-92

### Перелік електронних підписів

ПІБ	Дати і час нанесення ЕП	Погодження	Час останнього нанесення ЕП
Никоряк Олександр Дмитрович Кількість ЕП: 1	11.01.2023 15:13:54 ;		11.01.2023 15:13:54 

Департамент охорони культурної спадщини  
виконавчого органу Київської міської ради (Київської  
міської державної адміністрації)  
№ 066-92 від 11.01.2023





УКРАЇНА

ВИКОНАВЧИЙ ОРГАН КИЇВСЬКОЇ МІСЬКОЇ РАДИ  
(КИЇВСЬКА МІСЬКА ДЕРЖАВНА АДМІНІСТРАЦІЯ)

ДЕПАРТАМЕНТ ЗЕМЕЛЬНИХ РЕСУРСІВ

вул. Хрещатик, 32-а, м. Київ, 01601 тел. (044) 279 58 72

Контактний центр міста Києва (044) 15 51 E-mail: [kyivland@kyivcity.gov.ua](mailto:kyivland@kyivcity.gov.ua) Код ЄДРПОУ 26199097

Управління екології та природних  
ресурсів виконавчого органу Київської  
міської ради (Київської міської  
державної адміністрації)

За дорученням заступника голови Київської міської державної адміністрації Пантелеєва П.О. від 04.01.2023 № 313 Департаментом земельних ресурсів виконавчого органу Київської міської ради (Київської міської державної адміністрації) (далі – Департамент) звернення Народних депутатів України Пуртової А.А. та Дубнова А. В. від 03.01.2023 № 422д9/7-2023/1676 щодо передачі земельних ділянок на вул. Саперно-Слобідській, 78 та на вул. Михайла Бойчука, 45 у Голосіївському районі м. Києва в постійне користування Національному військовому меморіальному кладовищу, розглянуто та в межах повноважень повідомляється.

Земельна ділянка площею 118,7449 га на вул. Саперно-Слобідській, 78 у Голосіївському районі м. Києва (кадастровий номер 8000000000:82:415:0201) (далі – Земельна ділянка № 1) на підставі рішення Київської міської ради від 29.11.2001 №136/1570 надана Історико-архітектурній пам'ятці-музею «Київська фортеця» в постійне користування для експлуатації та обслуговування пам'яток фортифікації (державний акт на право постійного користування землею від 08.02.2002 № 79-4-00043).

Історико-архітектурна пам'ятка-музей «Київська фортеця» (код ЄДРПОУ 02224229) є комунальною організацією, засновник якої - Київська міська державна адміністрація).

Згідно з даними Державного реєстру речових прав на нерухоме майно Земельна ділянка № 1 перебуває в комунальній власності, власник - ТЕРИТОРІАЛЬНА ГРОМАДА МІСТА КИЄВА В ОСОБІ КИЇВСЬКОЇ МІСЬКОЇ РАДИ.

Земельна ділянка № 1 належить до земель історико-культурного призначення.



ДОКУМЕНТ ІТС ЄПІК СЕД АСКОД ( ПІДПИСАНО КВАЛІФІКОВАНИМ  
ЕЛЕКТРОННИМ ПІДПИСОМ )

Сертифікат 58E2D9E7F900307B0400000037A71E0013CDA200  
Підписувач Дворніков Віктор Металович  
Дійсний з 04.05.2022 15:52:19 по 04.05.2024 15:52:19

Департамент земельних ресурсів



0570202/1-323 від 11.01.2023

Крім того, згідно з відомостями Міського земельного кадастру (далі – МЗК) відповідно до рішення Київської міської ради від 08.07.2021 № 1583/1624 «Про затвердження показників розвитку зеленої зони м. Києва до 2022 року та концепції формування зелених насаджень в центральній частині міста», Земельна ділянка № 1 відноситься до озеленених територій загального користування м. Києва, що відповідають типологічним ознакам та планувальним вимогам (парк відпочинку «1500-річчя м. Києва «Лиса гора», таблиця 2), та до об'єкту природно-заповідного фонду України (регіональний ландшафтний парк Урочище «Лиса гора», таблиця 19).

Відповідно до пункту «г» частини першої статті 150 Земельного кодексу України (далі – Кодекс) землі природно-заповідного та іншого природоохоронного призначення, землі історико-культурного призначення належать до особливо цінних земель.

Припинення права постійного користування земельними ділянками особливо цінних земель, визначених у пункті «г» частини першої цієї статті, з підстави добровільної відмови від користування ними або шляхом їх вилучення здійснюється за погодженням з Верховною Радою України.

Разом з тим варто зазначити, що статтею 141 Кодексу визначено виключний перелік підстав припинення права користування земельною ділянкою.

Зокрема, пункт «е» зазначеної статті визначає, що набуття іншою особою права власності на жилий будинок, будівлю або споруду, які розташовані на земельній ділянці є підставою для припинення права користування земельною ділянкою.

Крім того, у разі необхідності зміни цільового призначення Земельної ділянки для створення Національного військового меморіального кладовища, така зміна має здійснюватися в порядку, визначеному статтею 20 Кодексу.

Відповідно до частини сьомої статті 20 Кодексу зміна цільового призначення земельних ділянок державної та комунальної власності природно-заповідного фонду та іншого природоохоронного призначення, історико-культурного, лісогосподарського призначення, внаслідок яких земельні ділянки виводяться із складу таких категорій здійснюється за погодженням з Кабінетом Міністрів України.

Частиною дев'ятою статті 20 Кодексу передбачено, що зміна цільового призначення особливо цінних земель та земельних лісових ділянок з метою їх використання для цілей, не пов'язаних із веденням лісового господарства, допускається виключно у разі:

розміщення на них об'єктів загальнодержавного значення, доріг, ліній електропередачі та зв'язку, трубопроводів, осушувальних і зрошувальних каналів, геодезичних пунктів, житла, об'єктів соціально-культурного призначення, об'єктів, пов'язаних з видобуванням корисних копалин, нафтових і газових свердловин та виробничих споруд, пов'язаних з їх експлуатацією;



ДОКУМЕНТ ІТС ЄПК СЕД АСКОД ( ПІДПИСАНО КВАЛІФІКОВАНИМ ЕЛЕКТРОННИМ ПІДПИСОМ )

Сертифікат 58E2D9E7F900307B0400000037A71E0013CDA200  
Підписувач Дворніков Віктор Металович  
Дійсний з 04.05.2022 15:52:19 по 04.05.2024 15:52:19

Департамент земельних ресурсів



0570202/1-323 від 11.01.2023

розміщення об'єктів промисловості на землях, визначених пунктом «а» частини першої статті 150 цього Кодексу;

відчуження земельних ділянок для суспільних потреб чи з мотивів суспільної необхідності, віднесення земель, визначених пунктами «а» і «б» частини першої статті 150 цього Кодексу, до земель природно-заповідного фонду та іншого природоохоронного призначення, історико-культурного призначення, лісгосподарського призначення.

Вказані виключення не містять можливості зміни цільового призначення особливо цінних земель для розміщення на них Національного військового меморіального кладовища.

Таким чином, вбачається необхідність у внесенні відповідних змін до Земельного кодексу України.

При цьому варто зазначити, що відповідно до частини третьої статті 120 Кодексу у разі набуття державою права власності на об'єкт нерухомого майна (жилий будинок (крім багатоквартирного), іншу будівлю або споруду), об'єкт незавершеного будівництва комунальної власності, розміщений на земельній ділянці комунальної власності, право власності на таку земельну ділянку одночасно переходить до держави без зміни її цільового призначення. У разі якщо у власності територіальної громади перебувала частка у праві спільної власності на земельну ділянку, до держави переходить право власності на таку частку. Вимоги цього абзацу не поширюються на земельні ділянки комунальної власності, які відповідно до закону не можуть передаватися у державну власність.

Відповідно до частини 3 статті 31<sup>6</sup> Закону України «Про державну реєстрацію речових прав на нерухоме майно та їх обтяжень» (далі – Закон) державна реєстрація переходу права оперативного управління, господарського відання на об'єкт нерухомого майна (житловий будинок (крім багатоквартирного), іншу будівлю або споруду), об'єкт незавершеного будівництва, що розміщений на земельній ділянці державної, комунальної власності, яка перебуває у постійному користуванні, проводиться одночасно із державною реєстрацією переходу права постійного користування такою земельною ділянкою від попереднього суб'єкта права оперативного управління, господарського відання на відповідний об'єкт до набувача права оперативного управління, господарського відання на цей об'єкт відповідно до закону.

Згідно з даними МЗК за гаражно-будівельним кооперативом «Либідь» (код ЄДРПОУ 22869879) обліковується, в тому числі, земельна ділянка площею 4,0849 га (код 82:419:0003) на вул. Кіквідзе (нова назва – вул. Михайла Бойчука), 45 у Голосіївському районі м. Києва (далі – Земельна ділянка № 2) на підставі технічного звіту по встановленню зовнішніх меж землекористування.

Київська міська рада рішення про передачу Земельної ділянки № 2 будь-яким особам у власність або користування за поданням Департаменту не приймала. Інформація щодо державної реєстрації речових прав на неї у Департаменті відсутня.



ДОКУМЕНТ ІТС ЄПК СЕД АСКОД ( ПІДПИСАНО КВАЛІФІКОВАНИМ ЕЛЕКТРОННИМ ПІДПИСОМ )

Сертифікат 58E2D9E7F900307B0400000037A71E0013CDA200  
Підписувач Дворніков Віктор Металович  
Дійсний з 04.05.2022 15:52:19 по 04.05.2024 15:52:19

Департамент земельних ресурсів



0570202/1-323 від 11.01.2023



Разом з цим, у МЗК зареєстровано кадастрову справу про відведення гаражно-будівельному кооперативу «Либідь» земельних ділянок, в тому числі Земельної ділянки № 2, для обслуговування та експлуатації гаражів на вул. Кіквідзе, 45, в матеріалах якої наявні рішення виконавчого комітету Київської міської ради депутатів трудящих про відведення земельних ділянок виконкому Печерської райради депутатів трудящих для тимчасової автостоянки з встановленням металевих гаражів на вул. Набережно-Печерській.

Інформація про реєстрацію документів, що посвідчують право користування Земельною ділянкою № 2 на виконання зазначених рішень виконавчого комітету Київської міської ради депутатів трудящих в Департаменті відсутня.

Варто зазначити, що Земельна ділянка № 2 не сформована в порядку визначеному статтею 79<sup>1</sup> Земельного кодексу України.

Водночас зазначаємо, що відомості МЗК не є підтвердженням виникнення права власності (користування) земельними ділянками та носять виключно інформативний характер.

Додатково інформуємо, що відповідно до статей 125, 126 Земельного кодексу України право власності на земельні ділянки, право оренди, а також право постійного користування земельними ділянками виникають з моменту державної реєстрації цих прав.

Державна реєстрація речових прав на землю здійснюється відповідно до Закону.

Пунктом 3 частини першої статті 7 Закону визначено, що Міністерство юстиції України забезпечує створення та функціонування Державного реєстру речових прав на нерухоме майно та є його держателем.

Інформацію з Державного реєстру речових прав на нерухоме майно можна отримати, в тому числі, за допомогою електронного сервісу [kap.minjust.gov.ua](http://kap.minjust.gov.ua).

На цей час набуття права на землю у місті Києві регулюється статтею 123 Земельного Кодексу України та Порядком набуття прав на землю із земель комунальної власності у місті Києві, затвердженим рішенням Київської міської ради від 20.04.2017 № 241/2463 (далі – Порядок).

Відповідно до підпункту 2.1. пункту 2 Порядку, у разі надходження від зацікавленої особи клопотання про надання дозволу на розроблення проекту землеустрою щодо відведення Земельної ділянки № 2 з документами визначеними додатком 2 Порядку, Департамент забезпечить його оперативний розгляд та опрацювання.

Враховуючи вищезазначене, передача Національному військовому меморіальному кладовищу Земельних ділянок № 1 та № 2 повинна здійснюватися за умови вирішення майново-правових питань та згідно з вимогами законодавства України.

Перший заступник директора

Віктор ДВОРНИКОВ

Алла Кузнецова 202 79 96



ДОКУМЕНТ ІТС ЄПІК СЕД АСКОД ( ПІДПИСАНО КВАЛІФІКОВАНИМ ЕЛЕКТРОННИМ ПІДПИСОМ )

Сертифікат 58E2D9E7F900307B0400000037A71E0013CDA200  
Підписувач Дворніков Віктор Металович  
Дійсний з 04.05.2022 15:52:19 по 04.05.2024 15:52:19

Департамент земельних ресурсів



0570202/1-323 від 11.01.2023



## Офіс Президента України

04.01.2023 № 41-01/16

На № \_\_\_\_\_

Начальнику Київської міської  
військової адміністрації

**С.М.ПОПКУ**

*Шановний Сергію Миколайовичу!*

Надсилаємо звернення керівника органу самоорганізації населення «Вуличний комітет «вулиць Адмірала Ушакова, Військова, Маршальська» Н.Старкової щодо ситуації, яка склалася навколо ініціативи про створення Національного військового меморіального кладовища на території урочища Лиса Гора у Голосіївському районі міста Києва.

Просимо опрацювати порушене питання в межах компетенції, вжити необхідних заходів реагування та про результати поінформувати заявника.

Додаток: на 3 арк.

З повагою

Заступник Керівника  
Офісу Президента України

**К.Тимошенко**

Київська міська державна  
адміністрація  
04.01.2023 № 381





орган самоорганізації населення  
«Вуличний комітет «вулиці «Адмірала Ушакова, Військова, Маршальська»  
м. Київ, 03083 вул. Адмірала Ушакова, 31 e-mail: osnushakova@gmail.com

вих. № 01/1/2022-44

Президенту України  
Зеленському В.О.

### Супровідний лист

щодо колективного звернення органів  
самоорганізації населення Голосіївського району

Прошу розглянути звернення (Додаток 1), яке підписали керівники органів самоорганізації населення Голосіївського району м. Києва, територія яких розташована поруч з регіональним ландшафтним парком «Лиса гора» (Дівич гора, Оринівська земля, зафіксована у документах монастирів з 16 ст.).

Вважаємо за необхідне повідомити, що мешканці територій навколо гори, обурені тим, що таке важливе рішення прийнято без врахування громадської думки киян. Додамо, що ймовірно можуть бути порушені також будівельні та санітарні норми у разі реалізації проєкту, а саме:

ДБН Б.2.2-12:2019 «Планування і забудова територій», відповідно до п.14.11.4 «Нові місця поховання (кладовища традиційного захоронення) необхідно розміщувати за межами населених пунктів або в їх периферійній зоні».

ДБН В.2.2-1-2008 «Кладовища, крематорії та колумбарії. Норми проектування» згідно п.4.1.2 якого «Архітектурно-ландшафтне рішення кладовищ, крематоріїв і колумбаріїв треба виконувати відповідно до генеральних планів забудови населених пунктів та іншої містобудівної документації з дотриманням обов'язкових містобудівних, екологічних вимог і вимог санітарного законодавства».

Згідно державних правил та норм "Гігієнічні вимоги щодо облаштування і утримання кладовищ в населених пунктах України" ДСанПіН 2.2.2.028-99, відповідно до «п.3. Гігієнічні вимоги до облаштування кладовищ, а саме:

П.3.2. Місцезнаходження кладовищної ділянки та її розміри передбачаються генеральним планом розвитку населеного пункту; відведення земельної ділянки під кладовище, проєкти улаштування нових кладовищ, розширення і реконструкції діючих підлягають погодженню з місцевими установами державної санітарно-епідеміологічної служби.

П.3.5. «Кладовища повинні бути розміщені в приміській зоні міських поселень і поблизу місць розташування сіл.»

Відповідно до Генерального плану м. Києва дана територія Лисої гори в Голосіївському районі не передбачає розташування кладовища, а є зеленою зоною.

Додаток 1. Копія звернення №01/1/2022-42 від 01.11.2022 на 2 арк.

Контактна особа - керівник ОСН «Вуличний комітет  
«вулиць Адмірала Ушакова, Військова, Маршальська»  
Старкова Наталія Петрівна

16.11.2022



Page 1 of 1

Офіс  
ПРЕЗИДЕНТА УКРАЇНИ

25 ЛИС 2022  
439/37451-01  
ВХ. № .....

## Звернення

*щодо необхідності відкритого, громадського обговорення  
питання вибору місця для розміщення  
Національного меморіального військового кладовища*

Ми, що нижче підписались, як сусіди, як кияни, які шанують свою історію, як громадяни, які знають Закони України, ми стурбовані ситуацією, що складається з вибором місця для вшанування військових Героїв шляхом розміщення меморіального кладовища у Голосіївському районі на території Лисої гори.

У 1994 р. територію загальною площею 137,1 га було оголошено регіональним ландшафтним парком (РЛП) «Лиса гора», який пізніше увійшов до першої черги створеного у 2003 р. РЛП «Голосіївський». Внаслідок наявності на території урочища найбільшого в Європі Лисогірського форту у 2003 р. землекористувачем РЛП «Лиса гора» став музей «Київська фортеця». На території заповідника зустрічаються види рослин, занесених у Червону книгу України.

27 жовтня 2022 р. депутат Київради прийняли Рішення «Про дозвіл на розроблення проекту детального плану території для розташування Національного меморіального військового кладовища на території урочища "Лиса Гора" Голосіївського району міста Києва».

Відповідно до статей 16 і 17 Закону "Про природно-заповідний фонд України", природні заповідники є територіями загальнодержавного значення і на їх територіях заборонена будь-яка діяльність, яка суперечить їх цільовому призначенню. У Генеральному плані м. Києва територія Лисої гори – це зелена зона та природно-заповідний фонд. Рішення про дозвіл на розробку детального плану із влаштуванням тут кладовища суперечить п. 6-3 Розділу V ЗУ "Про регулювання містобудівної діяльності": "не допускається зміна (уточнення) раніше визначених планом зонування, генеральним планом населеного пункту функціональних зон на території ... об'єктів природно-заповідного фонд..., а також території, на якій розташовані ліси, сквери, парки".

**Вважаємо за необхідне зазначити - не підлягає ніяким сумнівам, що полеглі воїни мають бути поховані належно та з усією повагою суспільства.**

Порушення законів – це не те, за що воюють наші військові Герої.

Лиса гора, де страчували та ховали злочинців – це не місце для вшанування військових Героїв.

Логічними та історично правильними місцем поховання в очах людей є, наприклад, ділянка біля Батьківщини-мати, при цьому ми виступаємо за необхідність відкритого, громадського обговорення питання вибору місця для розміщення Національного меморіального військового кладовища.

1 листопада 2022

Ми, що нижче підписались, підтримуємо звернення до Президента України та Прем'єр-міністра України від 01.11.2022 №01/01/2022-42 щодо необхідності відкритого, громадського обговорення питання вибору місця для розміщення Національного меморіального військового кладовища:

Керівник ОСН, Вул. колишній, Вул. Лр. Ушакова  
Роткозова, Маршалівська" Смаркова Н.П. Спів  
Керівник ОСН "КМ Тирогов" Арикалаєвко М.В. Ариу  
Керівник ОСН, "Все село" Федоренко А.М. Фед  
Заступник голови ГО "Традиція Кіровоград" Коваленко М.В. Ков  
Керівник ОСН "Трудиновичівський комітет  
Буд. 3, 5, 7, 9" Мовчан, О.Ф. (БММ)  
по вул. Мисайівській.  
Керівник ОСН "БК "Пр. Науки, 35" Плахтій О.  
Керівник ОСН "БК "Прспект Науки 35, корп 2" В.В. В. Мисайівська  
Керівник ОСН "БК "Прспект Науки 43" В.В. В. Мисайівська  
Секретар ОСН "БК "Пр. Науки, 44", корп 12" Шабунь О.Ф. Шаб  
Голова ГО "Вітка Мишоловська" Теслю В.В. Тезелю  
Керівник ОСН "В.К. "Мисайівська" Науки 35 корп 4" Шабунь Т.В. Шаб  
Заступник Голови ГО "Асоціація "Органів  
організації населення м. Києва"  
Заступник Голови ГО "Корчубівське - Наш Дім" Шабунь Т.В. Шаб



УКРАЇНА

ВИКОНАВЧИЙ ОРГАН КИЇВСЬКОЇ МІСЬКОЇ РАДИ  
(КИЇВСЬКА МІСЬКА ДЕРЖАВНА АДМІНІСТРАЦІЯ)

**ДЕПАРТАМЕНТ ЖИТЛОВО-КОМУНАЛЬНОЇ ІНФРАСТРУКТУРИ**

*вул. Велика Житомирська, 15-а, м. Київ, 01001, тел./факс (044) 279 29 21*

*Контактний центр міста Києва (044) 15 51 E-mail: infrastructure@kyivcity.gov.ua Код ЄДРПОУ 33695540*

Від \_\_\_\_\_ № 058/8-  
На № 381 від 04.01.2023

Управління екології та  
природних ресурсів

На виконання доручення голови Київської міської військової адміністрації С. Попка від 04.01.2023 № 381 стосовно звернення органу самоорганізації населення «Вуличний комітет «вулиць «Адмірала Ушакова, Військова, Маршальська» щодо створення Національного військового меморіального кладовища на території урочища «Лиса Гора», Департамент житлово-комунальної інфраструктури виконавчого органу Київської міської ради (Київської міської державної адміністрації) (далі – Департамент) в межах компетенції повідомляє.

До повноважень Департаменту належить координація роботи комунальних підприємств ритуальної галузі та організація утримання існуючих кладовищ в належному стані.

Що стосується питань, які вирішується під час створення Національного військового меморіального кладовища (визначення місця розташування, землевідведення та будівництва), питання знаходяться поза межами повноважень Департаменту. Саме тому представників Департаменту не залучено до складу робочої групи з питання створення зазначеного об'єкту.

Заступник директора

Іван ПАСТУХОВ

Андрій Савченко 272 10 36

Департамент житлово-комунальної інфраструктури  
№ 058/8-137 від 06.01.2023



## Інформація про електронні підписи (ЕП)

№ документа 058/8-137

Дата реєстрації 06.01.2023

Документ зареєстровано у картотеці:

Вихідна

Вид документа:

Лист

Стислий зміст:

Про опрацювання звернення керівника органу самоорганізації населення "Вуличний комітет "вулиць Адмірала Ушакова, Військова, Маршальська" Н. Старкової щодо ситуації, яка склалася навколо ініціативи про створення Національного військового меморіального кладовища на території урочища Лиса Гора у Голосіївському районі м. Києва.

Кількість файлів: 1

Кількість ЕП: 2





ДОКУМЕНТ СЕД АСКОД ІТС ЄПК

За підписом:

Пастухов Іван Анатолійович

Департамент житлово-  
комунальної інфраструктури  
06.01.2023 № 058/8-137

### Перелік електронних підписів

ПІБ	Дати і час нанесення ЕП	Погодження	Час останнього нанесення ЕП
Пастухов Іван Анатолійович Кількість ЕП: 1	06.01.2023 11:16:45 ;	06.01.2023 11:16:45 Підписав;	06.01.2023 11:16:45 Підписав 
Савченко Андрій Всеволодович Кількість ЕП: 1	06.01.2023 10:16:11 ;	06.01.2023 10:16:11 Погодив;	06.01.2023 10:16:11 Погодив 



УКРАЇНА

ВИКОНАВЧИЙ ОРГАН КИЇВСЬКОЇ МІСЬКОЇ РАДИ  
(КИЇВСЬКА МІСЬКА ДЕРЖАВНА АДМІНІСТРАЦІЯ)

**ДЕПАРТАМЕНТ ЗЕМЕЛЬНИХ РЕСУРСІВ**

*вул. Хрещатик, 32-а, м. Київ, 01601 тел. (044) 279 58 72*

*Контактний центр міста Києва (044) 15 51 E-mail: [kyivland@kyivcity.gov.ua](mailto:kyivland@kyivcity.gov.ua) Код ЄДРПОУ 26199097*

Управління екології та природних  
ресурсів виконавчого органу  
Київської міської ради (Київської  
міської державної адміністрації)

За дорученням заступника голови Київської міської державної адміністрації Непопа В.І. від 04.01.2023 № 381 (018) Департаментом земельних ресурсів виконавчого органу Київської міської ради (Київської міської державної адміністрації) (далі – Департамент) звернення органу самоорганізації населення «Вуличний комітет «Вулиць Адмірала Ушакова, Військова, Маршальська» від 16.11.2022 № 01/1/2022-44 (далі – Звернення), який надійшов з листом Офісу Президента України від 02.01.2023 № 41-01/16 щодо незгоди стосовно створення Національного військового меморіального кладовища в межах регіонального ландшафтного парку «Лиса гора», розглянуто та в межах повноважень повідомляється.

Департамент листом від 20.12.2022 № 0570202/1-15179 надав інформацію на аналогічне Звернення та наразі підтримує її актуальність.

Перший заступник директора

Віктор ДВОРНИКОВ

Алла Кузнецова 202 79 96



ДОКУМЕНТ ІТС ЄПК СЕД АСКОД ( ПІДПИСАНО КВАЛІФІКОВАНИМ  
ЕЛЕКТРОННИМ ПІДПИСОМ )

Сертифікат [58E2D9E7F900307B0400000037A71E0013CDA200](#)

Підписувач [Дворніков Віктор Металович](#)

Дійсний з [04.05.2022 15:52:19](#) по [04.05.2024 15:52:19](#)

Департамент земельних ресурсів



0570202/1-412 від 12.01.2023



ВИКОНАВЧИЙ ОРГАН КИЇВСЬКОЇ МІСЬКОЇ РАДИ (КИЇВСЬКА МІСЬКА ДЕРЖАВНА АДМІНІСТРАЦІЯ)  
УПРАВЛІННЯ ЕКОЛОГІЇ ТА ПРИРОДНИХ РЕСУРСІВ

**КОМУНАЛЬНЕ ПІДПРИЄМСТВО ПО УТРИМАННЮ ЗЕЛЕНИХ НАСАДЖЕНЬ  
ГОЛОСІЇВСЬКОГО РАЙОНУ М.КИЄВА**

**(КП УЗН ГОЛОСІЇВСЬКОГО РАЙОНУ М.КИЄВА)**

*просп. Голосіївський, 87-Г, м. Київ, 03041 тел. (044) 257 50 55 E-mail: [kpyzngol@gmail.com](mailto:kpyzngol@gmail.com)  
Код ЄДРПОУ 03359799*

№  
на № 381 від 04.01.2023

КО «Київзеленбуд»  
Начальникові управління контролю  
за утриманням зелених насаджень та  
наданням послуг  
Михайлу ОЛІЙНИКУ

Про Національне військове  
меморіальне кладовище на  
території урочища «Лиса Гора»

Шановний Михайле Дмитровичу!

Комунальним підприємством по утриманню зелених насаджень Голосіївського району м. Києва опрацьовано звернення органу самоорганізації населення «Вуличний комітет вул. Адмірала Ушакова, Військова, Маршальська» від 16.11.2022 № 01/1/2022-44 щодо необхідності відкритого, громадського обговорення питання вибору місця для розміщення Національного військового меморіального кладовища.

За результатами опрацювання в межах компетенції повідомляємо про наступне.

Згідно державного акту на право постійного користування землею І-КВ № 008227 від 08.02.2002р. виданого Київською міською радою землекористувачем території Лисої гори є історико-архітектурна пам'ятка-музей «Київська фортеця».

Зелені насадження, які перебувають на вищевказаній території перебувають на балансовому обліку та обслуговуванні КП УЗН Голосіївського району м. Києва.

За таких обставин підприємство готове прийняти участь в проведенні громадських слухань з приводу доцільності влаштування Національного військового меморіального кладовища на території урочища «Лиса Гора» в Голосіївському районі міста Києва.

З повагою

В.о. директора

Олександр ШАВРИЦЬКИЙ

Сергій Павленко 257 50 65

Комунальним підприємством по утриманню зелених  
насаджень Голосіївського району  
№ 077/227-53 від 16.01.2023



## Інформація про електронні підписи (ЕП)

№ документа 077/227-53

Дата реєстрації 16.01.2023

Документ зареєстровано у картотеці:

Вихідна

Вид документа:

Лист

Стислий зміст:

Про Національне військове меморіальне кладовище на території урочища «Лиса Гора»

Кількість файлів: 1


Кількість ЕП: 1



ДОКУМЕНТ СЕД АСКОД ІТС ЄПК  
За підписом:  
Шаврицький Олександр  
Миколайович

КП по утриманню зелених  
насаджень Голосіївського району  
16.01.2023 № 077/227-53

### Перелік електронних підписів

ПІБ	Дати і час нанесення ЕП	Погодження	Час останнього нанесення ЕП
Шаврицький Олександр Миколайович Кількість ЕП: 1	16.01.2023 10:35:47 ;		16.01.2023 10:35:47 



УКРАЇНА

ВИКОНАВЧИЙ ОРГАН КИЇВСЬКОЇ МІСЬКОЇ РАДИ  
(КИЇВСЬКА МІСЬКА ДЕРЖАВНА АДМІНІСТРАЦІЯ)

**ДЕПАРТАМЕНТ МІСТОБУДУВАННЯ ТА АРХІТЕКТУРИ**

бул. Хрещатик, 32, м. Київ, 01001 тел. (044) 278-19-85, 235-10-25  
Контактний центр міста Києва (044) 15 51 E-mail: [architecture@kyivcity.gov.ua](mailto:architecture@kyivcity.gov.ua) Код ЄДРПОУ 26345558

Управління екології та природних  
ресурсів виконавчого органу  
Київської міської ради (Київської  
міської державної адміністрації)

Департаментом містобудування та архітектури виконавчого органу Київської міської ради (Київської міської державної адміністрації) (далі – Департамент) за дорученням заступника голови Київської міської державної адміністрації В.НЕПОПА від 04.01.2023 № 381 (018) опрацьовано лист Органу самоорганізації населення «Вуличний комітет «вулиці «Адмірала Ушакова, Військова, Маршальська» від 16.11.2022 № 01/1/2022-44 щодо необхідності відкритого громадського обговорення питання вибору місця для розміщення Національного військового меморіального кладовища та ймовірного порушення будівельних та санітарних норм у разі реалізації проекту.

За результатами розгляду звернення повідомляємо.

Статтею 23<sup>1</sup> Закону України «Про поховання та похоронну справу» визначено, що місце розташування Національного військового меморіального кладовища визначається з урахуванням громадських інтересів. Результати публічного обговорення намірів будівництва Національного військового меморіального кладовища на території територіальної громади є підставою для прийняття органом місцевого самоврядування рішення про розроблення відповідної містобудівної документації місцевого рівня або про відмову у розташуванні такого об'єкта. Порядок проведення публічного обговорення визначається Кабінетом Міністрів України.

Порядок проведення публічного обговорення місця розташування та намірів будівництва Національного військового меморіального кладовища на



ДОКУМЕНТ ІТС ЄШК СЕД АСКОД ( ПІДПИСАНО  
КВАЛІФІКОВАНИМ ЕЛЕКТРОННИМ ПІДПИСОМ )

Сертифікат  
26B2648ADD3032E104000000C8A626004443AC00  
Підписувач Зайченко Тетяна Вікторівна  
Дійсний з 16.11.2022 по 16.11.2024

Департамент містобудування  
та архітектури



055-328 від 18.01.2023

території територіальної громади затверджено постановою Кабінету Міністрів України від 19 серпня 2022 р. № 934 «Про затвердження Порядку проведення публічного обговорення місця розташування та намірів будівництва Національного військового меморіального кладовища на території територіальної громади» (далі – Порядок).

Відповідно до пункту 2 Порядку публічне обговорення проводиться з метою з'ясування та врахування думки громадськості щодо місця розташування та намірів будівництва Національного військового меморіального кладовища на території територіальної громади з метою подальшого прийняття відповідного рішення органом місцевого самоврядування.

Пунктом 3 Порядку визначено, що публічне обговорення на території територіальної громади, де планується визначити місце розташування та збудувати Національне військове меморіальне кладовище, організовує та проводить орган місцевого самоврядування (далі – організатор).


Згідно з пунктом 6 Порядку рішення про проведення публічного обговорення приймається його організатором з урахуванням вимог, передбачених в Законі України «Про поховання та похоронну справу».

Строк проведення публічного обговорення визначається організатором і не може бути меншим, ніж 15 календарних днів та більшим, ніж один місяць з дня оприлюднення відповідного інформаційного повідомлення.

Підпунктом 1<sup>1</sup> пункту 1 розділу VI Прикінцевих положень Закону України «Про поховання та похоронну справу» встановлено, що під час дії воєнного стану місце розташування Національного військового меморіального кладовища визначається без проведення публічного обговорення намірів будівництва на території територіальної громади, передбаченого частиною другою статті 23<sup>1</sup> цього Закону.

Міністерством у справах ветеранів України на виконання доручення Прем'єр-міністра України від 01.09.2022 № 23375/0/1-22 підготовлено план-графік заходів щодо створення Національного військового меморіального кладовища.

Дорученням Прем'єр-міністра України від 05.09.2022 № 23375/2/1-22 план-графік доведено до виконання уповноваженим органам державної влади для вжиття необхідних заходів, зокрема щодо утворення державної установи «Національне військове меморіальне кладовище»; забезпечення відведення земельної ділянки на території урочища «Лиса Гора» Голосіївського району міста Києва (кадастровий номер: 8000000000:82:415:0201) у постійне користування державній установі «Національне військове меморіальне кладовище»; забезпечення розробки проектної документації на будівництво Національного військового меморіального кладовища тощо.



ДОКУМЕНТ ІТС ЄІПК СЕД АСКОД ( ПІДПИСАНО  
КВАЛІФІКОВАНИМ ЕЛЕКТРОННИМ ПІДПИСОМ )

Сертифікат  
26B2648ADD3032E104000000C8A626004443AC00  
Підписувач Зайченко Тетяна Вікторівна  
Дійсний з 16.11.2022 по 16.11.2024

Департамент містобудування  
та архітектури



055-328 від 18.01.2023

27.10.2022 Київською міською радою прийнято рішення «Про розроблення проекту детального плану території для розташування Національного військового меморіального кладовища на території урочища «Лиса Гора» Голосіївського району міста Києва» № 5526/5567.


Відповідно до вимог статті 23<sup>1</sup> Закону України «Про поховання та похоронну справу», замовником будівництва Національного військового меморіального кладовища визначено центральний орган виконавчої влади, що забезпечує формування та реалізує державну політику у сфері соціального захисту ветеранів війни (Мінветеранів).

Зауважуємо, що відповідно до статті 19 Закону України «Про регулювання містобудівної діяльності», детальний план території деталізує положення генерального плану населеного пункту або комплексного плану та визначає планувальну організацію і розвиток частини території населеного пункту або території за його межами без зміни функціонального призначення цієї території. Детальний план території розробляється з урахуванням обмежень у використанні земель, у тому числі обмежень використання приаеродромної території, встановлених відповідно до Повітряного кодексу України.

Детальний план території визначає: принципи планувально-просторової організації забудови; червоні лінії та лінії регулювання забудови; у межах визначеного комплексним планом, генеральним планом населеного пункту функціонального призначення режим та параметри забудови території, розподіл територій згідно з будівельними нормами; містобудівні умови та обмеження (у разі відсутності плану зонування території) або уточнення містобудівних умов та обмежень згідно із планом зонування території; потребу в підприємствах і закладах обслуговування населення, місце їх розташування; доцільність, обсяги, послідовність реконструкції забудови; черговість та обсяги інженерної підготовки території; систему інженерних мереж; порядок організації транспортного і пішохідного руху; порядок комплексного благоустрою та озеленення, потребу у формуванні екомережі; межі прибережних захисних смуг і пляжних зон водних об'єктів (у разі відсутності плану зонування території).

Крім того, відповідно до Закону України «Про регулювання містобудівної діяльності», розробником детального плану території може бути суб'єкт господарювання, який має право здійснювати розроблення містобудівної документації відповідно до Закону України «Про архітектурну діяльність» та документації із землеустрою відповідно до Закону України «Про землеустрій».

Розробник розробляє містобудівну документацію відповідно до Порядку розроблення, оновлення, внесення змін та затвердження містобудівної документації, затвердженого постановою Кабінету Міністрів України від 1



ДОКУМЕНТ ІТС ЄІПК СЕД АСКОД ( ПІДПИСАНО  
КВАЛІФІКОВАНИМ ЕЛЕКТРОННИМ ПІДПИСОМ )

Сертифікат  
26B2648ADD3032E104000000C8A626004443AC00  
Підписувач Зайченко Тетяна Вікторівна  
Дійсний з 16.11.2022 по 16.11.2024

Департамент містобудування  
та архітектури



055-328 від 18.01.2023

вересня 2021 р. № 926 «Про затвердження Порядку розроблення, оновлення, внесення змін та затвердження містобудівної документації», державних будівельних норм та інших норм законодавства.

Цей Порядок визначає склад, зміст, механізм розроблення, оновлення, внесення змін та затвердження містобудівної документації на місцевому рівні: комплексного плану просторового розвитку території територіальної громади, генерального плану населеного пункту, детального плану території, а також склад, зміст та порядок розроблення історико-архітектурного опорного плану населеного пункту.


Порядком визначається, що детальний план території розробляється зокрема з метою: визначення доцільності, обсягів, послідовності реконструкції забудови; створення належних умов охорони і використання об'єктів культурної спадщини та природоохоронних територій та об'єктів, інших об'єктів, що підлягають охороні відповідно до законодавства.

Додатково повідомляємо, що проектні рішення проекту детального плану території набирають чинності виключно після передачі розробником матеріалів проекту містобудівної документації в повному обсязі, з урахуванням вимог законів України «Про регулювання містобудівної діяльності», «Про стратегічну екологічну оцінку», державних будівельних норм, стандартів і правил, проведення процедур громадських обговорень (слухань), передбачених законодавством України, розгляду на засіданні архітектурно-містобудівної ради та затвердження проекту Київською міською радою.

Заступник директора

Тетяна ЗАЙЧЕНКО

Марина Ломко  
Олена Мельник 278-78-93



ДОКУМЕНТ ІТС ЄІПК СЕД АСКОД ( ПІДПИСАНО  
КВАЛІФІКОВАНИМ ЕЛЕКТРОННИМ ПІДПИСОМ )

Сертифікат  
26B2648ADD3032E104000000C8A626004443AC00  
Підписувач Зайченко Тетяна Вікторівна  
Дійсний з 16.11.2022 по 16.11.2024

Департамент містобудування  
та архітектури



055-328 від 18.01.2023



УКРАЇНА

ВИКОНАВЧИЙ ОРГАН КИЇВСЬКОЇ МІСЬКОЇ РАДИ  
(КИЇВСЬКА МІСЬКА ДЕРЖАВНА АДМІНІСТРАЦІЯ)  
УПРАВЛІННЯ ЕКОЛОГІЇ ТА ПРИРОДНИХ РЕСУРСІВ

вул. Турівська, 28, м. Київ, 04080, тел. (044) 425-41-94 Контактний центр міста (044) 15 51  
e-mail: [ecodep@kmda.gov.ua](mailto:ecodep@kmda.gov.ua) Код ЄДРПОУ 41819431

01.02.2023 077-438

Орган самоорганізації населення  
«Вуличний комітет «вулиці «Адмірала  
Ушакова, Військова, Маршальська»  
вул. Адмірала Ушакова, 31, м. Київ, 03083

На виконання доручення заступника голови Київської міської державної адміністрації П. Пантелеєва від 04.01.2023 № 381 Управління екології та природних ресурсів виконавчого органу Київської міської ради (Київської міської державної адміністрації) (далі – Управління) опрацювало лист Органу самоорганізації населення «Вуличний комітет «вулиці «Адмірала Ушакова, Військова, Маршальська» від 16.11.2022 № 01/1/2022-44, надісланий листом Офісу Президента України від 02.01.2023 № 41-01/16, щодо необхідності відкритого громадського обговорення питання вибору місця для розміщення Національного військового меморіального кладовища та повідомляємо.

Статтею 23<sup>1</sup> Закону України «Про поховання та похоронну справу» визначено, що місце розташування Національного військового меморіального кладовища визначається з урахуванням громадських інтересів. Результати публічного обговорення намірів будівництва Національного військового меморіального кладовища на території територіальної громади є підставою для прийняття органом місцевого самоврядування рішення про розроблення відповідної містобудівної документації місцевого рівня або про відмову у розташуванні такого об'єкта. Порядок проведення публічного обговорення визначається Кабінетом Міністрів України.

Порядок проведення публічного обговорення місця розташування та намірів будівництва Національного військового меморіального кладовища на території територіальної громади затверджено постановою Кабінету Міністрів України від 19 серпня 2022 р. № 934 «Про затвердження Порядку проведення публічного обговорення місця розташування та намірів будівництва Національного військового меморіального кладовища на території територіальної громади» (далі – Порядок).

Відповідно до пункту 2 Порядку публічне обговорення проводиться з метою з'ясування та врахування думки громадськості щодо місця розташування та намірів будівництва Національного військового меморіального кладовища на території територіальної громади з метою подальшого прийняття відповідного рішення органом місцевого самоврядування.

Пунктом 3 Порядку визначено, що публічне обговорення на території територіальної громади, де планується визначити місце розташування та збудувати Національне військове меморіальне кладовище, організовує та проводить орган місцевого самоврядування (далі – організатор).

Згідно з пунктом 6 Порядку рішення про проведення публічного обговорення приймається його організатором з урахуванням вимог, передбачених в Законі України «Про поховання та похоронну справу».

Строк проведення публічного обговорення визначається організатором і не може бути меншим, ніж 15 календарних днів та більшим, ніж один місяць з дня оприлюднення відповідного інформаційного повідомлення.

Підпунктом 1<sup>1</sup> пункту 1 розділу VI Прикінцевих положень Закону України «Про поховання та похоронну справу» встановлено, що під час дії воєнного стану місце розташування Національного військового меморіального кладовища визначається без проведення публічного обговорення намірів будівництва на території територіальної громади, передбаченого частиною другою статті 23<sup>1</sup> цього Закону.

На виконання доручення Прем'єр-міністра України Д. Шмигала від 01.09.2022 № 23375/0/1-22 Міністерство у справах ветеранів України підготувало план-графік заходів щодо створення Національного військового меморіального кладовища та листом від 02.09.2022 № 5966/1.2/5.4-22 надіслало його до Кабінету Міністрів України.

Дорученням Прем'єр-міністра України Д. Шмигала від 05.09.2022 № 23375/2/1-22 зазначений план-графік доведено до виконання Київській міській військовій адміністрації.

Відповідно до пункту 3 плану-графіка заходів щодо створення Національного військового меморіального кладовища Київській міській військовій адміністрації, Міністерству у справах ветеранів України, Міністерству культури та інформаційної політики України, Міністерству розвитку громад та територій України та Міністерству захисту довкілля та природних ресурсів України доручено забезпечити відведення земельної ділянки на території урочища Лиса Гора Голосіївського району міста Києва (кадастровий номер 8000000000:82:415:0201) у постійне користування державній установі «Національне військове меморіальне кладовище» за погодженням Верховної Ради України відповідно до частини другої статті 150 Земельного кодексу України.

Відповідно до вимог статті 23<sup>1</sup> Закону України «Про поховання та похоронну справу», замовником будівництва Національного військового меморіального кладовища визначено центральний орган виконавчої влади, що забезпечує формування та реалізує державну політику у сфері соціального захисту ветеранів війни (Мінветеранів).

Зауважуємо, що відповідно до статті 19 Закону України «Про регулювання містобудівної діяльності», детальний план території деталізує положення генерального плану населеного пункту або комплексного плану та визначає планувальну організацію і розвиток частини території населеного пункту або території за його межами без зміни функціонального призначення цієї території. Детальний план території розробляється з урахуванням обмежень у використанні земель, у тому числі обмежень використання приаеродромної території, встановлених відповідно до Повітряного кодексу України.

Детальний план території визначає: принципи планувально-просторової організації забудови; червоні лінії та лінії регулювання забудови; у межах визначеного комплексним планом, генеральним планом населеного пункту функціонального призначення режим та параметри забудови території, розподіл територій згідно з будівельними нормами; містобудівні умови та



обмеження (у разі відсутності плану зонування території) або уточнення містобудівних умов та обмежень згідно із планом зонування території; потребу в підприємствах і закладах обслуговування населення, місце їх розташування; доцільність, обсяги, послідовність реконструкції забудови; черговість та обсяги інженерної підготовки території; систему інженерних мереж; порядок організації транспортного і пішохідного руху; порядок комплексного благоустрою та озеленення, потребу у формуванні екомережі; межі прибережних захисних смуг і пляжних зон водних об'єктів (у разі відсутності плану зонування території).

Крім того, відповідно до Закону України «Про регулювання містобудівної діяльності» розробником детального плану території може бути суб'єкт господарювання, який має право здійснювати розроблення містобудівної документації відповідно до Закону України «Про архітектурну діяльність» та документації із землеустрою відповідно до Закону України «Про землеустрій».

Розробник розробляє містобудівну документацію відповідно до Порядку розроблення, оновлення, внесення змін та затвердження містобудівної документації, затвердженого постановою Кабінету Міністрів України від 1 вересня 2021 р. № 926 «Про затвердження Порядку розроблення, оновлення, внесення змін та затвердження містобудівної документації», державних будівельних норм та інших норм законодавства.

Цей Порядок визначає склад, зміст, механізм розроблення, оновлення, внесення змін та затвердження містобудівної документації на місцевому рівні: комплексного плану просторового розвитку території територіальної громади, генерального плану населеного пункту, детального плану території, а також склад, зміст та порядок розроблення історико-архітектурного опорного плану населеного пункту.

Порядком визначається, що детальний план території розробляється зокрема з метою: визначення доцільності, обсягів, послідовності реконструкції забудови; створення належних умов охорони і використання об'єктів культурної спадщини та природоохоронних територій та об'єктів, інших об'єктів, що підлягають охороні відповідно до законодавства.

Додатково повідомляємо, що проектні рішення проекту детального плану території набирають чинності виключно після передачі розробником матеріалів проекту містобудівної документації в повному обсязі, з урахуванням вимог законів України «Про регулювання містобудівної діяльності», «Про стратегічну екологічну оцінку», державних будівельних норм, стандартів і правил, проведення процедур громадських обговорень (слухань), передбачених законодавством України, розгляду на засіданні архітектурно-містобудівної ради та затвердження проекту Київською міською радою.

Земельна ділянка, на якій пропонується створення Національного військового меморіального кладовища площею 118,7449 га на вул. Саперно-Слобідській, 78 у Голосіївському районі м. Києва (кадастровий номер 8000000000:82:415:0201) (далі – Земельна ділянка) на підставі рішення Київської міської ради від 29.11.2001 №136/1570, надана Історико-архітектурній пам'ятці-музею «Київська фортеця» в постійне користування для експлуатації та обслуговування пам'яток фортифікації.

Зазначена Земельна ділянка належить до земель історико-культурного призначення, на ній розміщено майно Національного історико-архітектурного музею «Київська фортеця». Крім того, Земельна ділянка відноситься до

території регіонального ландшафтного парку «Лиса гора», оголошеного рішенням Київради від 17.02.1994 № 14.

Відповідно до Генерального плану міста Києва, затвердженого рішенням Київської міської ради від 28.03.2002 № 370/1804, земельна ділянка з кадастровим номером 8000000000:82:415:0201 за функціональним призначенням належить до території зелених насаджень загального користування та частково до території громадських будівель та споруд (на розрахунковий період).

Враховуючи викладене та зважаючи на низку проблемних питань, пов'язаних зі створенням Національного військового меморіального кладовища на території урочища «Лиса гора», Київський міський голова В. Кличко листом від 24.11.2022 № 001-01-781 до Прем'єр-міністра України Д. Шмигала запропонував розглянути можливість використання для будівництва Національного військового меморіального кладовища частини земельної ділянки на просп. Академіка Глушкова, 1 у Голосіївському районі з кадастровим номером 8000000000:79:392:0010, що перебуває в державній власності та передана в постійне користування Національному комплексу «Експоцентр України».

Також, після ретельного аналізу території міста Києва та його приміської зони, враховуючи невідкладність, пріоритетність питання визначення земельної ділянки для розташування Національного військового кладовища та нагальність реалізації будівництва меморіального кладовища, що увічне героїзм захисників, в найкоротший термін, листом Київської міської державної адміністрації від 20.01.2023 № 003-75 Міністерству у справах ветеранів України було запропоновано розглянути земельну ділянку (кадастровий номер 3222481200:05:002:0457), яка розташована біля Південного кладовища на території Гатненської сільської територіальної громади у Фастівському районі Київської області площею 258,7298 га.


Вказана територія належить до земель державної власності, вільна від забудови, розміщена вздовж автомобільного шляху М05 (Київ-Одеса), що дозволяє організувати зручне транспортне сполучення та влаштування автомобільних стоянок, заїздів/виїздів. Спокійний рельєф ділянки дозволяє виконати розпланування території з визначенням різних функціональних зон Національного військового кладовища з можливістю здійснення традиційних та нетрадиційних поховань, крематорію та колумбарію.

Відносна віддаленість ділянки від громадської та житлової забудови дозволить створити відповідні спеціальні умови для проведення комеморативних заходів для вшанування пам'яті загиблих захисників та захисниць України, що віддали власне життя під час опору російській агресії.

Заступник начальника Управління – начальник  
відділу розвитку природно-заповідного фонду,  
парків та рекреації



Юрій БАХМАТ



# КИЇВЗЕЛЕНБУД

## КОМУНАЛЬНЕ ОБ'ЄДНАННЯ

ВИКОНАВЧИЙ ОРГАН КИЇВСЬКОЇ МІСЬКОЇ РАДИ (КИЇВСЬКА МІСЬКА ДЕРЖАВНА АДМІНІСТРАЦІЯ)

УПРАВЛІННЯ ЕКОЛОГІЇ ТА ПРИРОДНИХ РЕСУРСІВ

**КИЇВСЬКЕ КОМУНАЛЬНЕ ОБ'ЄДНАННЯ ЗЕЛЕНОГО БУДІВНИЦТВА ТА  
ЕКСПЛУАТАЦІЇ ЗЕЛЕНИХ НАСАДЖЕНЬ МІСТА «КИЇВЗЕЛЕНБУД»**

**(КО «КИЇВЗЕЛЕНБУД»)**

вул. Кудрявська, 23, м. Київ, 04053 тел./факс (044) 272-40-57 E-mail: info@kyivzelenbud.com  
Код ЄДРПОУ 03362123

№  
на № 381 від 04.01.2023

Начальнику Управління екології та  
природних ресурсів виконавчого органу  
Київської міської ради (Київської міської  
державної адміністрації)  
Олександрю ВОЗНОМУ

*Про визначення місцерозташування  
Національного військового меморіального  
кладовища*

Шановний Олександрє Івановичу!

Київське комунальне об'єднання зеленого будівництва та експлуатації зелених насаджень міста «Київзеленбуд» (далі – КО «Київзеленбуд») опрацювало звернення органу самоорганізації населення «Вуличний комітет «вулиці «Адмірала Ушакова, Військова, Маршальська» від 04.01.2023 № 381 щодо незгоди з розміщенням Національного військового меморіального кладовища на території регіонального ландшафтного парку «Лиса гора» та повідомляє про наступне.

Наразі, відповідно до доручення Прем'єр-міністра України Д. Шмигала від 18.01.2023 № 1649 щодо зміни місця розташування Національного військового меморіального кладовища, здійснюються заходи з визначення нової локації для розташування вказаного об'єкту.

Інформація щодо пропозицій нових локацій надана листами від 18.01.2023 № 077/226-120 та від 20.01.2023 № 077/226-146 до Управління екології та природних ресурсів виконавчого органу Київської міської ради (Київської міської державної адміністрації).

З повагою  
Заступник генерального директора

Андрій ВЕРГЕЛІС

## Інформація про електронні підписи (ЕП)

№ документа 077/226-150

Дата реєстрації 20.01.2023

Документ зареєстровано у картотеці:

Вихідна

Вид документа:

Лист

Стислий зміст:

Про опрацювання звернення керівника органу самоорганізації населення "Вуличний комітет "вулиць Адмірала Ушакова, Військова, Маршальська" Н. Старкової щодо ситуації, яка склалася навколо ініціативи про створення Національного військового меморіального кладовища на території урочища Лиса Гора у Голосіївському районі м. Києва.

Кількість файлів: 1

Кількість ЕП: 2





ДОКУМЕНТ СЕД АСКОД ІТС ЄПК

КО "Київзеленбуд"  
20.01.2023 № 077/226-150

За підписом:

Вергеліс Андрій Васильович

### Перелік електронних підписів

ПІБ	Дати і час нанесення ЕП	Погодження	Час останнього нанесення ЕП
Вергеліс Андрій Васильович Кількість ЕП: 1	20.01.2023 15:20:45 ;	20.01.2023 15:20:45 Підписав;	20.01.2023 15:20:45 Підписав 
Олійник Михайло Дмитрович Кількість ЕП: 1	20.01.2023 15:13:47 ;	20.01.2023 15:13:47 Погодив;	20.01.2023 15:13:47 Погодив 





**Прем'єр-міністр України**

вул. Грушевського, 12/2, Київ, 01008,  
тел. (044) 256 7624, телефакс (044) 254 0584

За результатами наради, проведеної  
під головуванням Прем'єр-міністра  
України 17 січня 2023 року

**ЛАПУТІНІЙ Ю. А.** - скликання  
**ТКАЧЕНКУ О. В.**  
**КУБРАКОВУ О. М.**  
**РЕЗНІКОВУ О. Ю.**  
**СТРІЛЬЦЮ Р. О.**  
**ЯРМИСТОМУ М. М.**  
**ПОПКУ С. М.**

Прошу опрацювати питання щодо зміни місця розташування  
Національного військового меморіального кладовища та 20 січня ц. р.  
подати відповідні пропозиції Кабінету Міністрів для обговорення на нараді  
під головуванням Прем'єр-міністра України.

**ВЕРЕЩУК І. А.**  
**НЕМЧІНОВУ О. М.**  
**ЯРЕМІ О. Й.**  
**КЛИЧКУ В. В.**

**ФЕДОРЧУКУ В. Я., ФЕРБЕЮ Є. М.**  
*Коблюш В. В. (Максимчуку О. С., Поспелову О. О.), Косенку С. В.,*  
*Вержиковському О. М., Пригунову П. Я., Северину Ю. В., Кутецькій В. М.*

**Денис ШМИГАЛЬ**





УКРАЇНА

## КИЇВСЬКА МІСЬКА ВІЙСЬКОВА АДМІНІСТРАЦІЯ

бул. Хрещатик, 36, м. Київ, 01044, тел. (044) 202 71 45, 202 74 43, e-mail: [kmda@kma.gov.ua](mailto:kmda@kma.gov.ua)

Офіційний портал Києва <https://kyivcity.gov.ua>

E-mail для електронних звернень громадян: [zvernen@kma.gov.ua](mailto:zvernen@kma.gov.ua) Код ЄДРПОУ 00022527

№ \_\_\_\_\_

Міністерство у справах ветеранів  
України

Київська міська військова адміністрація за результатами опрацювання доручення Прем'єр-міністра України Д. Шмигала від 18.01.2022 № 1651/0/1-23 щодо зміни місця розташування Національного військового меморіального кладовища (далі – НВМК) повідомляє.

Після ретельного аналізу території міста Києва та його приміської зони, враховуючи невідкладність, пріоритетність питання визначення земельної ділянки для розташування Національного військового кладовища та нагальність реалізації будівництва меморіального кладовища, що увічнює героїзм захисників, в найкоротший термін, пропонуємо розглянути наступну пропозицію.

Земельна ділянка (кадастровий номер 3222481200:05:002:0457), розташована біля Південного кладовища на території Гатненської сільської територіальної громади у Фастівському районі Київської області площею 258,7298 га.

Запропонована територія належить до земель державної власності, вільна від забудови, розміщена вздовж автомобільного шляху М05 (Київ-Одеса), що дозволяє організувати зручне транспортне сполучення та влаштування автомобільних стоянок, заїздів/виїздів.

Спокійний рельєф ділянки дозволяє виконати розпланування території з визначенням різних функціональних зон Національного військового кладовища з можливістю здійснення традиційних та нетрадиційних поховань, крематорію та колумбарію.



ДОКУМЕНТ ІТС ЄІПК СЕД АСКОД ( ПІДПИСАНО КВАЛІФІКОВАНИМ  
ЕЛЕКТРОННИМ ПІДПИСОМ )

Сертифікат 58E2D9E7F900307B04000000AA9018005773A500

Підписувач Пантелеєв Петро Олександрович

Дійсний з 05.07.2022 13:53:00 по 05.07.2024 13:53:00

Київська міська державна адміністрація



003-75 від 20.01.2023

Відносна віддаленість ділянки від громадської та житлової забудови дозволить створити відповідні спеціальні умови для проведення комеморативних заходів для вшанування пам'яті загиблих захисників та захисниць України, що віддали власне життя під час опору російській агресії.

Заступник голови Київської  
міської державної адміністрації

Петро ПАНТЕЛЕЄВ

Олександр Возний  
Дмитро Бровко 366-64-14




ДОКУМЕНТ ІТС ЄІПК СЕД АСКОД ( ПІДПИСАНО КВАЛІФІКОВАНИМ  
ЕЛЕКТРОННИМ ПІДПИСОМ )

Сертифікат 58E2D9E7F900307B04000000AA9018005773A500  
Підписувач Пантелеєв Петро Олександрович  
Дійсний з 05.07.2022 13:53:00 по 05.07.2024 13:53:00

Київська міська державна адміністрація



003-75 від 20.01.2023



# КИЇВЗЕЛЕНБУД

## КОМУНАЛЬНЕ ОБ'ЄДНАННЯ

ВИКОНАВЧИЙ ОРГАН КИЇВСЬКОЇ МІСЬКОЇ РАДИ (КИЇВСЬКА МІСЬКА ДЕРЖАВНА АДМІНІСТРАЦІЯ)

УПРАВЛІННЯ ЕКОЛОГІЇ ТА ПРИРОДНИХ РЕСУРСІВ

**КИЇВСЬКЕ КОМУНАЛЬНЕ ОБ'ЄДНАННЯ ЗЕЛЕНОГО БУДІВНИЦТВА ТА  
ЕКСПЛУАТАЦІЇ ЗЕЛЕНИХ НАСАДЖЕНЬ МІСТА «КИЇВЗЕЛЕНБУД»**

**(КО «КИЇВЗЕЛЕНБУД»)**

вул. Кудрявська, 23, м. Київ, 04053 тел./факс (044) 272-40-57 E-mail: info@kyivzelenbud.com  
Код ЄДРПОУ 03362123

---

№  
на № 1649 від 18.01.2023

Начальнику Управління екології та природних ресурсів виконавчого органу Київської міської ради (Київської міської державної адміністрації)  
Олександру ВОЗНОМУ

*Про зміну місця розташування Національного  
військового меморіального кладовища*

Шановний Олександрє Івановичу!

Київське комунальне об'єднання зеленого будівництва та експлуатації зелених насаджень міста «Київзеленбуд» (далі – КО «Київзеленбуд») на виконання доручення Заступника голови Київської міської державної адміністрації П. Пантелєєва від 18.01.2023 № 1649 стосовно доручення Прем'єр-міністра України Д. Шмигала щодо надання пропозицій по зміні місця розташування Національного військового меморіального кладовища повідомляє.

Під час початкового визначення місцерозташування Національного військового меморіального кладовища на території міста Києва до обговорення зазначеного питання активно долучалась громадськість міста.

З урахуванням резонансності та важливості порушеного питання, а також висвітлених пропозицій громадськістю міста Києва, надаємо перелік можливих локацій для місцерозташування Національного військового меморіального кладовища:

- урочище Троїцьке орієнтовною площею 30 га, що знаходиться на півночі мікрорайону Троещини та перебуває у комунальній власності;
- ділянка біля цвинтаря Берківці, орієнтовна площа 85 га, перебуває у державній власності;



- ділянка біля Великої кільцевої дороги в Оболонському районі, територія орієнтовною площею 29 га, перебуває у державній власності.

Разом з тим, пропонуємо розглянути можливість організації даної території у межах Київської області.

З повагою

Генеральний директор

Олексій КОРОЛЬ

## Інформація про електронні підписи (ЕП)

№ документа 077/226-120

Дата реєстрації 18.01.2023

Документ зареєстровано у картотеці:

Вихідна

Вид документа:

Лист

Стислий зміст:

Про надання пропозицій щодо зміни місця розташування Національного військового меморіального кладовища (прохання опрацювати питання зміни місця розташування Національного військового меморіального кладовища та 20.01.2023 надати відповідні пропозиції Кабнету Міністрів України).

Кількість файлів: 2

Кількість ЕП: 2





ДОКУМЕНТ СЕД АСКОД ІТС ЄПК

КО "Київзеленбуд"  
18.01.2023 № 077/226-120

За підписом:

Король Олексій Валентинович

### Перелік електронних підписів

ПІБ	Дати і час нанесення ЕП	Погодження	Час останнього нанесення ЕП
Король Олексій Валентинович Кількість ЕП: 1	18.01.2023 16:29:13 ;	18.01.2023 16:29:13 Підписав;	18.01.2023 16:29:13 Підписав 
ВОЛЬСЬКА МАРІЯ СТАНІСЛАВІВНА Кількість ЕП: 1	18.01.2023 16:26:05 ;	18.01.2023 16:26:06 Погодив;	18.01.2023 16:26:05 





УКРАЇНА

ВИКОНАВЧИЙ ОРГАН КИЇВСЬКОЇ МІСЬКОЇ РАДИ  
(КИЇВСЬКА МІСЬКА ДЕРЖАВНА АДМІНІСТРАЦІЯ)

**ДЕПАРТАМЕНТ МІСТОБУДУВАННЯ ТА АРХІТЕКТУРИ**

бул. Хрециatik, 32, м. Київ, 01001 тел. (044) 278-19-85, 235-10-25  
Контактний центр міста Києва (044) 15 51 E-mail: [architecture@kyivcity.gov.ua](mailto:architecture@kyivcity.gov.ua) Код ЄДРПОУ 26345558

Управління екології та природних  
ресурсів виконавчого органу  
Київської міської ради (Київської  
міської державної адміністрації)

За дорученням заступника голови Київської міської державної адміністрації з питань здійснення самоврядних повноважень П.ОЛЕНИЧА від 18.01.2023 № 1649 Департаментом містобудування та архітектури виконавчого органу Київської міської ради (Київської міської державної адміністрації) (далі – Департамент) доручення Прем'єр-міністра України Шмигала Д.А. від 18.01.2023 № 1651/0/1-23 про опрацювання питання щодо зміни місця розташування Національного військового меморіального кладовища, розглянуто та в межах повноважень повідомляється.

Після ретельного аналізу території міста Києва та його приміської зони, враховуючи невідкладність, пріоритетність питання визначення земельної ділянки для розташування Національного військового кладовища та нагальність реалізації будівництва меморіального кладовища, що увічнює героїзм захисників, в найкоротший термін, пропонуємо розглянути наступну пропозицію.

Земельна ділянка (кадастровий номер 3222481200:05:002:0457), розташована біля Південного кладовища на території Гатненської сільської територіальної громади у Фастівському районі Київської області площею 258,7298 га.

Запропонована територія належить до земель державної власності, вільна від забудови, розміщена вздовж автомобільного шляху М05 (Київ-Одеса), що



ДОКУМЕНТ ІТС ЄПКС СЕД АСКОД ( ПІДПИСАНО  
КВАЛІФІКОВАНИМ ЕЛЕКТРОННИМ ПІДПИСОМ )

Сертифікат  
26B2648ADD3032E104000000C8A626004443AC00  
Підписувач Зайченко Тетяна Вікторівна  
Дійсний з 16.11.2022 по 16.11.2024

Департамент містобудування  
та архітектури



055-336 від 18.01.2023

дозволяє організувати зручне транспортне сполучення та влаштування автомобільних стоянок, заїздів/виїздів.


Спокійний рельєф ділянки дозволяє виконати розпланування території з визначенням різних функціональних зон Національного військового кладовища з можливістю здійснення традиційних та нетрадиційних поховань, крематорію та колумбарію.

Відносна віддаленість ділянки від громадської та житлової забудови дозволить створити відповідні спеціальні умови для проведення комеморативних заходів для вшанування пам'яті загиблих захисників та захисниць України, що віддали власне життя під час опору російській агресії.

Заступник директора

Тетяна ЗАЙЧЕНКО

Марина Ломко  
Олександр Новік  
Олена Мельник 287 02 81



ДОКУМЕНТ ІТС ЄПК СЕД АСКОД ( ПІДПИСАНО  
КВАЛІФІКОВАНИМ ЕЛЕКТРОННИМ ПІДПИСОМ )

Сертифікат  
26B2648ADD3032E104000000C8A626004443AC00  
Підписувач Зайченко Тетяна Вікторівна  
Дійсний з 16.11.2022 по 16.11.2024

Департамент містобудування  
та архітектури



055-336 від 18.01.2023



УКРАЇНА

ВИКОНАВЧИЙ ОРГАН КИЇВСЬКОЇ МІСЬКОЇ РАДИ  
(КИЇВСЬКА МІСЬКА ДЕРЖАВНА АДМІНІСТРАЦІЯ)

**ДЕПАРТАМЕНТ КУЛЬТУРИ**

бульвар Т. Шевченка, 3, м. Київ, 01024 тел. (044) 279 61 09 E-mail: culture@kyivcity.gov.ua  
Код ЄДРПОУ 02231933

Управління екології та природних  
ресурсів виконавчого органу Київської  
міської ради (Київської міської  
державної адміністрації)

На виконання доручення заступника голови Київської міської державної адміністрації Г. Старостенко від 18.01.2023 № 1649 до доручення Прем'єр-міністра України Д. Шмигала від 18.01.2023 № 1651/0/1-23 за результатами наради, проведеної під головуванням Прем'єр-міністра України 17 січня 2023 року, Департамент культури виконавчого органу Київської міської ради (Київської міської державної адміністрації) інформує, що питання зміни місця розташування Національного військового меморіального кладовища не відноситься до компетенції Департаменту.

Водночас повідомляємо, що на балансі Департаменту культури та підпорядкованих йому закладів відсутні земельні ділянки необхідні для реалізації зазначеного проекту.

Директор

Сергій АНЖИЯК

Геннадій Рогальський 279 53 96

Департаментом культури виконавчого органу Київської  
міської ради (Київської міської державної адміністрації)  
№ 060-316 від 19.01.2023



## Інформація про електронні підписи (ЕП)

№ документа 060-316

Дата реєстрації 19.01.2023

Документ зареєстровано у картотечі:

Вихідна

Вид документа:

Лист

Стислий зміст:

За результатами наради 17 січня 2023 року щодо зміни місця розташування Національного військового меморіального кладовища - прохання опрацювати питання зміни місця розташування Національного військового меморіального кладовища та 20.01.2023 надати відповідні пропозиції Кабнету Міністрів України.

Кількість файлів: 1

Кількість ЕП: 1



ДОКУМЕНТ СЕД АСКОД ІТС ЄПК


Департамент культури

За підписом:

19.01.2023 № 060-316

Анжияк Сергій Михайлович

### Перелік електронних підписів

ПІБ	Дати і час нанесення ЕП	Погодження	Час останнього нанесення ЕП
Анжияк Сергій Михайлович Кількість ЕП: 1	19.01.2023 17:02:35 ;	19.01.2023 17:02:35 Підписав;	19.01.2023 17:02:35 Підписав 



УКРАЇНА

ВИКОНАВЧИЙ ОРГАН КИЇВСЬКОЇ МІСЬКОЇ РАДИ  
(КИЇВСЬКА МІСЬКА ДЕРЖАВНА АДМІНІСТРАЦІЯ)

**ДЕПАРТАМЕНТ ЗЕМЕЛЬНИХ РЕСУРСІВ**

*вул. Хрещатик, 32-а, м. Київ, 01601 тел. (044) 279 58 72*

*Контактний центр міста Києва (044) 15 51 E-mail: [kyivland@kyivcity.gov.ua](mailto:kyivland@kyivcity.gov.ua) Код ЄДРПОУ 26199097*

Управління екології та природних  
ресурсів виконавчого органу  
Київської міської ради (Київської  
міської державної адміністрації)

Згідно з дорученнями заступника голови Київської міської державної адміністрації з питань здійснення самоврядних повноважень Оленича П.С. від 18.01.2023 № 1649 та № 1714 до доручення Прем'єр-міністра України Шмигала Д.А. від 18.01.2023 № 1651/0/1-23 та листа Міністерства у справах ветеранів України від 18.01.2023 № 547/1.1/5.4-23, відповідно, Департаментом земельних ресурсів виконавчого органу Київської міської ради (Київської міської державної адміністрації) (далі – Департамент) опрацьовано питання зміни місця розташування Національного військового меморіального кладовища за результатами наради 17.01.2023 та в межах повноважень повідомляється.

Департаментом опрацьовувалось питання створення Національного військового меморіального кладовища (далі – НВМК) в столиці України – місті Києві.

Київська міська військова адміністрація зверталася до Київської обласної військової адміністрації щодо розгляду вказаного питання та надання пропозицій щодо можливого місця розташування НВМК в межах території Київської області.

Департамент містобудування та архітектури Київської обласної державної адміністрації (Київської обласної військової адміністрації) листом від 09.12.2022 № 8489/31.01/31.02.01-2022 (копія надається) повідомив наступне.

На виконання Закону України № 2292-IX від 31.05.2022 «Про внесення змін до деяких законів України щодо Національного військового меморіального кладовища» Департамент містобудування та архітектури Київської обласної



ДОКУМЕНТ ІТС ЄПК СЕД АСКОД ( ПІДПИСАНО КВАЛІФІКОВАНИМ  
ЕЛЕКТРОННИМ ПІДПИСОМ )

Сертифікат [3ED5083160DBC59B0400000026740A0020951600](#)

Підписувач [Мізін Анна Юрївна](#)

Дійсний з [29.07.2021 11:23:42](#) по [29.07.2023 11:23:42](#)

Департамент земельних ресурсів



0570202/1-631 від 19.01.2023

державної адміністрації (Київської обласної військової адміністрації) направив лист від 08.07.2022 № 3334/31.01/31.02.02-2022 до сільських, селищних міських рад Київської області (за списком) для отримання відповідних пропозицій щодо визначення місця розташування під розміщення НВМК.

За результатами опрацювання була отримана пропозиція від Виконавчого комітету Чабанівської селищної ради Фастівського району стосовно місця розташування земельної ділянки під розміщення НВМК, яка частково відповідає вимогам до розміщення НВМК, зокрема необхідної площі, логістичного розташування, дотримання санітарних відстаней від інших об'єктів і споруд та наразі перебуває у постійному користування ННЦ «Інститут землеробства НААН».

Крім того, відповідно до вимог статті 23 Закону України «Про поховання та похоронну справу» виконавчі органи сільських, селищних, міських рад забезпечують планування та впорядкування території місць поховання згідно з генеральними планами забудови відповідних населених пунктів та іншої містобудівної документації з дотриманням обов'язкових містобудівних, екологічних та санітарно-гігієнічних вимог.

Питання надання відомостей з містобудівної документації, в тому числі про розташування місць поховання, не належить до повноважень Департаменту, визначених Положенням про Департамент, затвердженим рішенням Київської міської ради від 19.12.2002 № 182/342 (зі змінами).

Враховуючи вищевикладене, у разі надходження пропозицій щодо земельних ділянок для можливого місця розташування НВМК, Департамент в межах повноважень надасть наявну інформацію щодо них.

Додаток: на 2 арк. в 1 прим.

Заступник директора – начальник  
управління землеустрою та ринку земель

Анна МІЗІН

Алла Кузнецова 202 79 96



ДОКУМЕНТ ІТС ЄПКС СЕД АСКОД ( ПІДПИСАНО КВАЛІФІКОВАНИМ  
ЕЛЕКТРОННИМ ПІДПИСОМ )

Сертифікат 3ED5083160DBC59B0400000026740A0020951600  
Підписувач Мізін Анна Юріївна  
Дійсний з 29.07.2021 11:23:42 по 29.07.2023 11:23:42

Департамент земельних ресурсів



0570202/1-631 від 19.01.2023





ДЕПАРТАМЕНТ МІСТОБУДУВАННЯ ТА АРХІТЕКТУРИ  
КИЇВСЬКОЇ ОБЛАСНОЇ ДЕРЖАВНОЇ АДМІНІСТРАЦІЇ  
КИЇВСЬКОЇ ОБЛАСНОЇ ВІЙСЬКОВОЇ АДМІНІСТРАЦІЇ

пл. Лесі Українки, 1, м. Київ, 01196, тел.: 285-20-29, E-mail: [architecture@koda.gov.ua](mailto:architecture@koda.gov.ua) Код ЄДРПОУ 02498487

від \_\_\_\_\_ 20\_\_ р. № \_\_\_\_\_

На № \_\_\_\_\_ від \_\_\_\_\_ 20\_\_ р.

**Київська міська військова  
адміністрація**

За дорученням Київської обласної державної адміністрації (Київської обласної військової адміністрації) департаментом містобудування та архітектури розглянуто лист, що зареєстровано Київською міською державною адміністрацією від 29.11.2022 № 018-730 щодо земельної ділянки для створення Національного військового меморіального кладовища, зокрема надання пропозицій про місце розташування військового кладовища в межах території Київської області, та повідомляємо наступне.

Згідно зі статтею 23<sup>1</sup> Закону України «Про поховання та похоронну справу» замовником будівництва Національного військового меморіального кладовища (далі – НВМК) є центральний орган виконавчої влади, що забезпечує формування та реалізує державну політику у сфері соціального захисту ветеранів війни, наразі це Міністерство у справах ветеранів України (Мінветеранів).

Повідомляємо, що на виконання Закону України № 2292-IX від 31.05.2022 «Про внесення змін до деяких законів України щодо Національного військового меморіального кладовища» департамент містобудування та архітектури Київської обласної державної адміністрації (Київської обласної військової адміністрації) (далі – Департамент) направив лист від 08.07.2022 № 3334/31.01/31.02.02-2022 до сільських, селищних міських рад Київської області (за списком) для отримання відповідних пропозицій щодо визначення місця розташування під розміщення НВМК.

Враховуючи вищезазначене, Департамент отримав пропозицію стосовно місця розташування під розміщення НВМК, яка частково відповідає вимогам до розміщення Військового кладовища, зокрема необхідної площі, логістичного розташування, дотримання санітарних відстаней від інших об'єктів і споруд, від Виконавчого комітету Чабанівської селищної ради Фастівського району, яка викладена у листі від 12.07.2022 № 02-20/1410, наразі зазначена ділянка перебуває у постійному користуванні ННЦ «Інститут землеробства НААН».

Відмічаємо, що з метою належного опрацювання питань щодо створення Національного військового меморіального кладовища, злагодженої взаємодії



Київська обласна державна адміністрація  
№8489/31.01/31.02.01-2022 від 09.12.2022  
КБП: ЯНОВИЧ Я. Ю. 09.12.2022  
2B6C7DF9A3891DA104000000B8C0A700EFD40C3

центральных та місцевих органів виконавчої влади, Мінветеранів ініційовано утворення робочої групи з питань створення НВМК при Міністерстві у справах ветеранів України.

До складу робочої групи, в тому числі увійшли представники Київської міської державної адміністрації та Київської обласної державної адміністрації, за результатами проведеного засідання робочої групи було намічено подальші кроки щодо вирішення питання можливих місць розміщення військового кладовища як на території міста Києва так і на території Київської області.

На сьогоднішній день робота в цьому напрямку триває та відповідні пропозиції мають бути опрацьовані на черговому засіданні зазначеної робочої групи.

Директор департаменту

Ярослав ЯНОВИЧ

Головач Вероніка +38(050)752 1321

УВ Київська обласна державна  
адміністрація  
№8489/31.01/31.02.01-2022 від  
09.12.2022

арк.1





**Прем'єр-міністр України**

вул. Грушевського, 12/2, Київ, 01008,  
тел. (044) 256 7624, телефакс (044) 254 0584

За результатами наради, проведеної  
під головуванням Прем'єр-міністра  
України 17 січня 2023 року

**ЛАПУТІНІЙ Ю. А.** - скликання  
**ТКАЧЕНКУ О. В.**  
**КУБРАКОВУ О. М.**  
**РЕЗНІКОВУ О. Ю.**  
**СТРІЛЬЦЮ Р. О.**  
**ЯРМИСТОМУ М. М.**  
**ПОПКУ С. М.**

Прошу опрацювати питання щодо зміни місця розташування  
Національного військового меморіального кладовища та 20 січня ц. р.  
подати відповідні пропозиції Кабінету Міністрів для обговорення на нараді  
під головуванням Прем'єр-міністра України.

**ВЕРЕЩУК І. А.**  
**НЕМЦІНОВУ О. М.**  
**ЯРЕМІ О. Й.**  
**КЛИЧКУ В. В.**

**ФЕДОРЧУКУ В. Я., ФЕРБЕЮ Є. М.**  
*Коблюшу В. В. (Максимчуку О. С., Поспелову О. О.), Косенку С. В.,*  
*Вержиковському О. М., Пригунову П. Я., Северину Ю. В., Кутецькій В. М.*

**Денис ШМИГАЛЬ**





**МІНІСТЕРСТВО У СПРАВАХ ВЕТЕРАНІВ УКРАЇНИ**  
**(Мінветеранів)**

провулок Музейний, 12, м. Київ, 01001, тел. 0(44)281-08-50, тел./факс 0(44)281-08-57  
E-mail: control@mva.gov.ua; Web: http:// www.mva.gov.ua Код ЄДРПОУ 42657144

№ \_\_\_\_\_

На № \_\_\_\_\_

від \_\_\_\_\_

**Начальнику** **Київської**  
**міської** **військової**  
**адміністрації**  
**генерал-полковнику**  
**Сергію ПОПКУ**

**Шановний пане Сергію!**

Міністерство у справах ветеранів України на виконання доручення Прем'єр-міністра України Д. Шмигала від 18.01.2023 № 1651/0/1-23 (додається) ініціює проведення наради на рівні міністрів щодо вирішення питання зміни місця розташування Національного військового меморіального кладовища.

Зазначена нарада відбудеться **19 січня 2023 року о 10:00 в режимі онлайн** на платформі Zoom за посиланням: <https://zoom.us/j/92044700239?pwd=YnhWcnVJVVhsUm1lRTA0cE5rTGh6QT09> (ідентифікатор конференції: 920 4470 0239, код доступу: 1111).

Враховуючи вищенаведене, просимо Вас взяти участь у зазначеній нараді та надіслати підтвердження про Вашу участь до 17.00 годин 18.01.2023 року на електронну пошту: [s.strokach@mva.gov.ua](mailto:s.strokach@mva.gov.ua).

Також просимо підготувати для розгляду на вищезазначеній нараді відповідні пропозиції земельних ділянок з мінімально - технічними проблемами та процедурними ризиками для розміщення Національного військового меморіального кладовища.

Контактна особа Мінветеранів – заступник начальника відділу меморіальної роботи та з питань державних нагород Департаменту громадянської ідентичності та ветеранського розвитку Строкач С.Л., телефон 093-089-60-44.

Додаток: згадане на 1 арк. в 1 прим.

З повагою

**Міністр**

**Юлія ЛАПУТІНА**



ДОКУМЕНТ СЕД АСКОД

Сертифікат 26B2648ADD3032E1040000008ACF3000284AAA00

Підписувач Лапутіна Юлія Анатоліївна

Дійсний з 14.10.2022 15:24:50 по 14.10.2024 15:24:50

Мінветеранів



№ 547/1.1/5.4-23 від 18.01.2023

Світлана Строкач 093 089 60 44



УКРАЇНА

ВИКОНАВЧИЙ ОРГАН КИЇВСЬКОЇ МІСЬКОЇ РАДИ  
(КИЇВСЬКА МІСЬКА ДЕРЖАВНА АДМІНІСТРАЦІЯ)

**ДЕПАРТАМЕНТ ЗЕМЕЛЬНИХ РЕСУРСІВ**

вул. Хреціатик, 32-а, м. Київ, 01601 тел. (044) 279 58 72

Контактний центр міста Києва (044) 15 51 E-mail: [kyivland@kyivcity.gov.ua](mailto:kyivland@kyivcity.gov.ua) Код ЄДРПОУ 26199097

Міністерство у справах ветеранів  
України

[s.strokach@mva.gov.ua](mailto:s.strokach@mva.gov.ua)

На виконання доручення заступника голови Київської міської державної адміністрації з питань здійснення самоврядних повноважень П. Оленича від 18.01.2023 № 1714 Департаментом земельних ресурсів виконавчого органу Київської міської ради (Київської міської державної адміністрації) (далі – Департамент) в межах компетенції опрацьовано лист Міністерства у справах ветеранів України від 18.01.2023 № 547/1.1/5.4-23.

За результатами опрацювання повідомляємо, що візьме участь у нараді з вирішення питань зміни місця розташування Національного військового меморіального кладовища директор Департаменту Пелих В.М.

Директор

Валентина ПЕЛИХ

Альона Хоменко 279 58 72



ДОКУМЕНТ ІТС ЄІПК СЕД АСКОД ( ПІДПИСАНО КВАЛІФІКОВАНИМ  
ЕЛЕКТРОННИМ ПІДПИСОМ )

Сертифікат [26B2648ADD3032E104000000AE32300030CFA900](#)

Підписувач [Пелих Валентина Миколаївна](#)

Дійсний з [05.10.2022 18:15:37](#) по [05.10.2024 18:15:37](#)

Департамент земельних ресурсів



05719-606 від 18.01.2023



УКРАЇНА

ВИКОНАВЧИЙ ОРГАН КИЇВСЬКОЇ МІСЬКОЇ РАДИ  
(КИЇВСЬКА МІСЬКА ДЕРЖАВНА АДМІНІСТРАЦІЯ)

**ДЕПАРТАМЕНТ ЗЕМЕЛЬНИХ РЕСУРСІВ**

*вул. Хрещатик, 32-а, м. Київ, 01601 тел. (044) 279 58 72*

*Контактний центр міста Києва (044) 15 51 E-mail: [kyivland@kyivcity.gov.ua](mailto:kyivland@kyivcity.gov.ua) Код ЄДРПОУ 26199097*

Управління екології та природних  
ресурсів виконавчого органу  
Київської міської ради (Київської  
міської державної адміністрації)

Згідно з дорученнями заступника голови Київської міської державної адміністрації з питань здійснення самоврядних повноважень Оленича П.С. від 18.01.2023 № 1649 та № 1714 до доручення Прем'єр-міністра України Шмигала Д.А. від 18.01.2023 № 1651/0/1-23 та листа Міністерства у справах ветеранів України від 18.01.2023 № 547/1.1/5.4-23, відповідно, Департаментом земельних ресурсів виконавчого органу Київської міської ради (Київської міської державної адміністрації) (далі – Департамент) опрацьовано питання зміни місця розташування Національного військового меморіального кладовища за результатами наради 17.01.2023 та в межах повноважень повідомляється.

Департаментом опрацьовувалось питання створення Національного військового меморіального кладовища (далі – НВМК) в столиці України – місті Києві.

Київська міська військова адміністрація зверталася до Київської обласної військової адміністрації щодо розгляду вказаного питання та надання пропозицій щодо можливого місця розташування НВМК в межах території Київської області.

Департамент містобудування та архітектури Київської обласної державної адміністрації (Київської обласної військової адміністрації) листом від 09.12.2022 № 8489/31.01/31.02.01-2022 (копія надається) повідомив наступне.

На виконання Закону України № 2292-IX від 31.05.2022 «Про внесення змін до деяких законів України щодо Національного військового меморіального кладовища» Департамент містобудування та архітектури Київської обласної



ДОКУМЕНТ ІТС ЄІПК СЕД АСКОД ( ПІДПИСАНО КВАЛІФІКОВАНИМ  
ЕЛЕКТРОННИМ ПІДПИСОМ )

Сертифікат 3ED5083160DBC59B0400000026740A0020951600

Підписувач Мізін Анна Юріївна

Дійсний з 29.07.2021 11:23:42 по 29.07.2023 11:23:42

Департамент земельних ресурсів



0570202/1-631 від 19.01.2023

державної адміністрації (Київської обласної військової адміністрації) направив лист від 08.07.2022 № 3334/31.01/31.02.02-2022 до сільських, селищних міських рад Київської області (за списком) для отримання відповідних пропозицій щодо визначення місця розташування під розміщення НВМК.

За результатами опрацювання була отримана пропозиція від Виконавчого комітету Чабанівської селищної ради Фастівського району стосовно місця розташування земельної ділянки під розміщення НВМК, яка частково відповідає вимогам до розміщення НВМК, зокрема необхідної площі, логістичного розташування, дотримання санітарних відстаней від інших об'єктів і споруд та наразі перебуває у постійному користування ННЦ «Інститут землеробства НААН».

Крім того, відповідно до вимог статті 23 Закону України «Про поховання та похоронну справу» виконавчі органи сільських, селищних, міських рад забезпечують планування та впорядкування території місць поховання згідно з генеральними планами забудови відповідних населених пунктів та іншої містобудівної документації з дотриманням обов'язкових містобудівних, екологічних та санітарно-гігієнічних вимог.

Питання надання відомостей з містобудівної документації, в тому числі про розташування місць поховання, не належить до повноважень Департаменту, визначених Положенням про Департамент, затвердженим рішенням Київської міської ради від 19.12.2002 № 182/342 (зі змінами).


Враховуючи вищевикладене, у разі надходження пропозицій щодо земельних ділянок для можливого місця розташування НВМК, Департамент в межах повноважень надасть наявну інформацію щодо них.

Додаток: на 2 арк. в 1 прим.

Заступник директора – начальник  
управління землеустрою та ринку земель

Анна МІЗІН

Алла Кузнецова 202 79 96



ДОКУМЕНТ ІТС ЄПК СЕД АСКОД ( ПІДПИСАНО КВАЛІФІКОВАНИМ  
ЕЛЕКТРОННИМ ПІДПИСОМ )

Сертифікат 3ED5083160DBC59B0400000026740A0020951600

Підписувач Мізін Анна Юріївна

Дійсний з 29.07.2021 11:23:42 по 29.07.2023 11:23:42

Департамент земельних ресурсів



0570202/1-631 від 19.01.2023





ДЕПАРТАМЕНТ МІСТОБУДУВАННЯ ТА АРХІТЕКТУРИ  
КИЇВСЬКОЇ ОБЛАСНОЇ ДЕРЖАВНОЇ АДМІНІСТРАЦІЇ  
КИЇВСЬКОЇ ОБЛАСНОЇ ВІЙСЬКОВОЇ АДМІНІСТРАЦІЇ

пл. Лесі Українки, 1, м. Київ, 01196, тел.: 285-20-29, E-mail: [architecture@koda.gov.ua](mailto:architecture@koda.gov.ua) Код ЄДРПОУ 02498487

від \_\_\_\_\_ 20\_\_ р. № \_\_\_\_\_

На № \_\_\_\_\_ від \_\_\_\_\_ 20\_\_ р.

**Київська міська військова  
адміністрація**

За дорученням Київської обласної державної адміністрації (Київської обласної військової адміністрації) департаментом містобудування та архітектури розглянуто лист, що зареєстровано Київською міською державною адміністрацією від 29.11.2022 № 018-730 щодо земельної ділянки для створення Національного військового меморіального кладовища, зокрема надання пропозицій про місце розташування військового кладовища в межах території Київської області, та повідомляємо наступне.

Згідно зі статтею 23<sup>1</sup> Закону України «Про поховання та похоронну справу» замовником будівництва Національного військового меморіального кладовища (далі – НВМК) є центральний орган виконавчої влади, що забезпечує формування та реалізує державну політику у сфері соціального захисту ветеранів війни, наразі це Міністерство у справах ветеранів України (Мінветеранів).

Повідомляємо, що на виконання Закону України № 2292-IX від 31.05.2022 «Про внесення змін до деяких законів України щодо Національного військового меморіального кладовища» департамент містобудування та архітектури Київської обласної державної адміністрації (Київської обласної військової адміністрації) (далі – Департамент) направив лист від 08.07.2022 № 3334/31.01/31.02.02-2022 до сільських, селищних міських рад Київської області (за списком) для отримання відповідних пропозицій щодо визначення місця розташування під розміщення НВМК.

Враховуючи вищезазначене, Департамент отримав пропозицію стосовно місця розташування під розміщення НВМК, яка частково відповідає вимогам до розміщення Військового кладовища, зокрема необхідної площі, логістичного розташування, дотримання санітарних відстаней від інших об'єктів і споруд, від Виконавчого комітету Чабанівської селищної ради Фастівського району, яка викладена у листі від 12.07.2022 № 02-20/1410, наразі зазначена ділянка перебуває у постійному користуванні ННЦ «Інститут землеробства НААН».

Відмічаємо, що з метою належного опрацювання питань щодо створення Національного військового меморіального кладовища, злагодженої взаємодії



Київська обласна державна адміністрація  
№8489/31.01/31.02.01-2022 від 09.12.2022  
КЕП: ЯНОВИЧ Я. Ю. 09.12.2022  
2B6C7DF9A3891DA10400000B8C0A700EFD40C03

центральных та місцевих органів виконавчої влади, Мінветеранів ініційовано утворення робочої групи з питань створення НВМК при Міністерстві у справах ветеранів України.

До складу робочої групи, в тому числі увійшли представники Київської міської державної адміністрації та Київської обласної державної адміністрації, за результатами проведеного засідання робочої групи було намічено подальші кроки щодо вирішення питання можливих місць розміщення військового кладовища як на території міста Києва так і на території Київської області.

На сьогоднішній день робота в цьому напрямку триває та відповідні пропозиції мають бути опрацьовані на черговому засіданні зазначеної робочої групи.

Директор департаменту


Ярослав ЯНОВИЧ

Головач Вероніка +38(050)752 1321

УВ Київська обласна державна  
адміністрація  
№8489/31.01/31.02.01-2022 від  
09.12.2022

арк.1





# КИЇВЗЕЛЕНБУД

## КОМУНАЛЬНЕ ОБ'ЄДНАННЯ

ВИКОНАВЧИЙ ОРГАН КИЇВСЬКОЇ МІСЬКОЇ РАДИ (КИЇВСЬКА МІСЬКА ДЕРЖАВНА АДМІНІСТРАЦІЯ)

УПРАВЛІННЯ ЕКОЛОГІЇ ТА ПРИРОДНИХ РЕСУРСІВ

**КИЇВСЬКЕ КОМУНАЛЬНЕ ОБ'ЄДНАННЯ ЗЕЛЕНОГО БУДІВНИЦТВА ТА  
ЕКСПЛУАТАЦІЇ ЗЕЛЕНИХ НАСАДЖЕНЬ МІСТА «КИЇВЗЕЛЕНБУД»**

**(КО «КИЇВЗЕЛЕНБУД»)**

вул. Кудрявська, 23, м. Київ, 04053 тел./факс (044) 272-40-57 E-mail: info@kyivzelenbud.com  
Код ЄДРПОУ 03362123

---

№  
на № 1649 від 18.01.2023

Начальнику Управління екології та  
природних ресурсів виконавчого органу  
Київської міської ради (Київської міської  
державної адміністрації)  
Олександру ВОЗНОМУ

*Про зміну місця розташування Національного  
військового меморіального кладовища*

Шановний Олександрє Івановичу!

Київське комунальне об'єднання зеленого будівництва та експлуатації зелених насаджень міста «Київзеленбуд» (далі – КО «Київзеленбуд») на виконання доручення Заступника голови Київської міської державної адміністрації П. Пантелеєва від 18.01.2023 № 1649 стосовно доручення Прем'єр-міністра України Д. Шмигала щодо надання пропозицій по зміні місця розташування Національного військового меморіального кладовища повідомляє.

Під час початкового визначення місцерозташування Національного військового меморіального кладовища на території міста Києва до обговорення зазначеного питання активно долучалась громадськість міста.

З урахуванням резонансності та важливості порушеного питання, а також висвітлених пропозицій громадськістю міста Києва, надаємо перелік можливих локацій для місцерозташування Національного військового меморіального кладовища:

- урочище Троїцьке орієнтовною площею 30 га, що знаходиться на півночі мікрорайону Троєщини та перебуває у комунальній власності;
- ділянка біля цвинтаря Берківці, орієнтовна площа 85 га, перебуває у державній власності;

- ділянка біля Великої кільцевої дороги в Оболонському районі, територія орієнтовною площею 29 га, перебуває у державній власності.

Разом з тим, пропонуємо розглянути можливість організації даної території у межах Київської області.

З повагою

Генеральний директор

Олексій КОРОЛЬ

## Інформація про електронні підписи (ЕП)

№ документа 077/226-120

Дата реєстрації 18.01.2023

Документ зареєстровано у картотеці:

Вихідна

Вид документа:

Лист

Стислий зміст:

Про надання пропозицій щодо зміни місця розташування Національного військового меморіального кладовища (прохання опрацювати питання зміни місця розташування Національного військового меморіального кладовища та 20.01.2023 надати відповідні пропозиції Кабнету Міністрів України).

Кількість файлів: 2

Кількість ЕП: 2





ДОКУМЕНТ СЕД АСКОД ІТС ЄПК

КО "Київзеленбуд"  
18.01.2023 № 077/226-120

За підписом:

Король Олексій Валентинович

### Перелік електронних підписів

ПІБ	Дати і час нанесення ЕП	Погодження	Час останнього нанесення ЕП
Король Олексій Валентинович Кількість ЕП: 1	18.01.2023 16:29:13 ;	18.01.2023 16:29:13 Підписав;	18.01.2023 16:29:13 Підписав 
ВОЛЬСЬКА МАРІЯ СТАНІСЛАВІВНА Кількість ЕП: 1	18.01.2023 16:26:05 ;	18.01.2023 16:26:06 Погодив;	18.01.2023 16:26:05 





# МІНІСТЕРСТВО У СПРАВАХ ВЕТЕРАНІВ УКРАЇНИ (Мінветеранів)

провулок Музейний, 12, м. Київ, 01001, тел. 0(44)281-08-50, тел./факс 0(44)281-08-57  
E-mail: control@mva.gov.ua; Web: http:// www.mva.gov.ua Код ЄДРПОУ 42657144

№ \_\_\_\_\_ На № \_\_\_\_\_ від \_\_\_\_\_

Міністерства, інші центральні  
органи виконавчої влади (за  
списком )

Київська міська державна  
адміністрація

Міністерство у справах ветеранів України за результатами проведеної наради на виконання доручення Прем'єр-міністра України Д. Шмигала від 18.01.2023 № 1651/0/1-23 надає пропозиції озвучені представниками відомств присутніх на вказаній нараді щодо можливих місць розташування Національного військового меморіального кладовища (додається).

Просимо до 10:00 год. 20.01.2023 року надати до Мінветеранів наявну інформацію, в межах компетенції, щодо запропонованих земельних ділянок, у тому числі ризики пов'язані з можливим розміщенням на них Національного військового меморіального кладовища, а також ваші пропозиції потенційних земельних ділянок під будівництво Національного військового меморіального кладовища.

Контактна особа Мінветеранів – заступник начальника відділу меморіальної роботи та з питань державних нагород Департаменту громадянської ідентичності та ветеранського розвитку Строкач С.Л., телефон 093-089-60-44 (електронна пошта для надання інформації: s.strokach@mva.gov.ua).

Додаток: згадане на 5 арк. в 1 прим.

Перший заступник Міністра

Олександр ПОРХУН

Світлана Строкач 093 089 60 44



ДОКУМЕНТ СЕД АСКОД

Сертифікат 26B2648ADD3032E104000000BC973000509BAC00

Підписувач Порхун Олександр Володимирович

Дійсний з 23.11.2022 10:15:55 по 23.11.2024 10:15:55

Мінветеранів




№ 582/1.2/5.4-23 від 19.01.2023

## Пропозиції

земельних ділянки, що були запропоновані на нараді під головуванням Міністра у справах ветеранів України 19.01.2023 на виконання доручення Прем'єр-міністра України від 18.01.2023 №1651/0/1-23

1) ділянка біля Південного кладовища на території Гатненської сільської територіальної громади у Фастівському районі Київської області. Кадастровий номер: 3222481200:05:002:0457.

Власність державна, ґрунти стабільні, рельєф плаский; землі лісогосподарського призначення — ліс із прорубаними лисими зонами; площа 258.7298 га; можливість організації декількох заїздів — існує, розташування поблизу житла або інші обмеження відсутні (запропоновано КМДА).




## Інформація про земельну ділянку

Інформація є довідковою, забороняється використання даних зі сторінки для офіційних дій щодо земельної ділянки. Для отримання офіційної інформації зверніться до ДЗК.

**3222481200:05:002:0457**

Кадастровий номер	3222481200:05:002:0457
площа	258.7298 га
власність	Державна власність
використання	для ведення лісового господарства
призначення	09.01 Для ведення лісового господарства і пов'язаних з ним послуг
категорія	Землі лісогосподарського призначення
адреса	немає даних



2) Ділянка в Подільському районі біля Берковецького міського цвинтаря, поруч проспект Правди та вулиця Виговського. Кадастровий номер 8000000000:91:400:0101.

<https://maps.app.goo.gl/VTbMTKGg2nqa3nJp8>.

Вільна площа десь 86 га, державна власність, державний акт на право постійного користування землею, виданий агрокомбінату «Пуца-Водиця», І- КВ № 003918 від 15 липня 1998 року (копію надаймо). На території залишки садів, ділянка відгороджена парканом.

Непоганий під'їзд, ландшафт рівний, за проспектом Правди знаходиться Сине озеро, а поруч житловий масив.



**Обтяження:** 2 листопада 2015 року ТОВ «Проектінвестбуд» уклало із агрокомбінатом «Пуца-Водиця» інвестдоговір №824 від на будівництво на цій ділянці житлових будинків, втім, будівництва поки немає, а договір оскаржується Фондом держмайна (запропоновано активістами).



3) ділянка в Дарницькому районі міста Києва біля Національного історико-меморіального заповідника «Биківнянські могили» та Польського військового цвинтаря.

Десять земельних ділянок, кадастрові номери — не присвоєно. Власність — не визначена. Категорія земель — землі лісогосподарського призначення. ґрунти стабільні, рельєф плаский; площа приблизно 373 га; можливість організації декількох заїздів — існує, розташування поблизу житла — відсутнє. Межує з Державним ботанічним заказником «Рибне» ((запропоновано активістами).


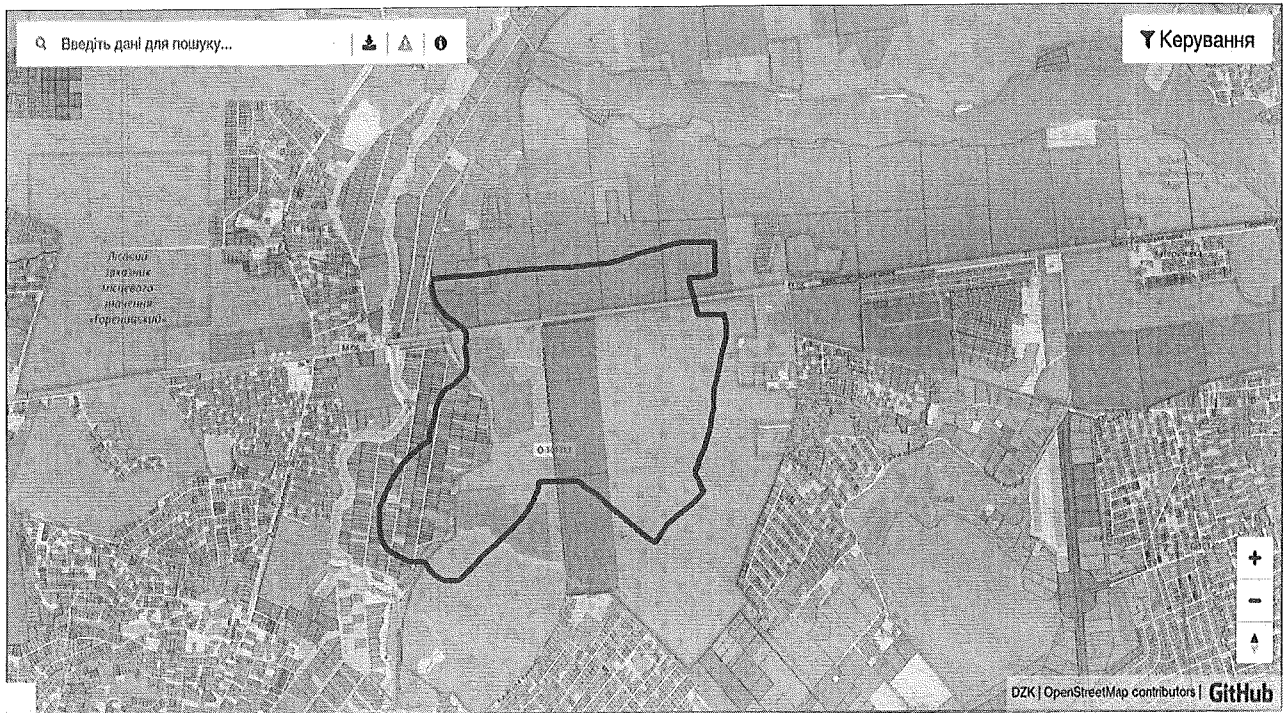




4) Ділянка за територією «Чайки» в Святошинському районі міста Києва на території Святошинського лісопарку (запропоновано активістами).

Кадастровий номер не присвоєний. Дві великих ділянки — землі не надані у власність. Між ними три земельних ділянки державної власності. Ґрунти стабільні, рельєф плаский; ліс із прорубаними лисими зонами; площа приблизно

549 га; можливість організації декількох заїздів — існує, розташування поблизу житла — обмеження присутне.



5) Земельна ділянка, суміжна з Сівочим полем (на схилах Дніпра) (запропонована до розгляду МКІП).





УКРАЇНА

ВИКОНАВЧИЙ ОРГАН КИЇВСЬКОЇ МІСЬКОЇ РАДИ  
(КИЇВСЬКА МІСЬКА ДЕРЖАВНА АДМІНІСТРАЦІЯ)

ДЕПАРТАМЕНТ ЗЕМЕЛЬНИХ РЕСУРСІВ

вул. Хрещатик, 32-а, м. Київ, 01601 тел. (044) 279 58 72

Контактний центр міста Києва (044) 15 51 E-mail: [kyivland@kyivcity.gov.ua](mailto:kyivland@kyivcity.gov.ua) Код ЄДРПОУ 26199097

Управління екології та природних  
ресурсів виконавчого органу  
Київської міської ради (Київської  
міської державної адміністрації)

Згідно з дорученням заступника голови Київської міської державної адміністрації з питань здійснення самоврядних повноважень Оленича П.С. від 21.01.2023 № 1889 Департаментом земельних ресурсів виконавчого органу Київської міської ради (Київської міської державної адміністрації) (далі – Департамент) лист Міністерства у справах ветеранів України від 19.01.2023 № 582/1.2/5.4-23 стосовно опрацювання пропозицій щодо можливих місць розташування Національного військового меморіального кладовища, розглянуто та в межах повноважень повідомляється.

Земельна ділянка (пропозиція № 1) біля Південного кладовища на території Гатненської сільської територіальної громади у Фастівському районі Київської області з кадастровим номером 3222481200:05:002:0457 знаходиться поза межами м. Києва, відтак надати детальну інформацію про неї не вбачається можливим.

Разом з цим інформуємо, що за даними Державного земельного кадастру земельна ділянка належить до категорії земель лісогосподарського призначення, з цільовим призначенням: 09.01 Для ведення лісового господарства і пов'язаних з ним послуг та перебуває в державній власності.

Згідно з даними Державного реєстру речових прав на нерухоме майно інформація про реєстрацію права власності чи користування на вказану земельну ділянку відсутня.

Земельна ділянка (пропозиція № 2) розташована в межах земельної ділянки з кадастровим номером 8000000000:91:400:0101 площею 86,00 га, яка є сформованою в розумінні частини першої статті 79<sup>1</sup> Земельного кодексу України



ДОКУМЕНТ ІТС ЄПК СЕД АСКОД ( ПІДПИСАНО КВАЛІФІКОВАНИМ  
ЕЛЕКТРОННИМ ПІДПИСОМ )

Сертифікат [3ED5083160DBC59B0400000026740A0020951600](#)  
Підписувач [Мізін Анна Юрївна](#)  
Дійсний з [29.07.2021 11:23:42](#) по [29.07.2023 11:23:42](#)

Департамент земельних ресурсів



0570202/1-723 від 20.01.2023

в результаті поділу земельної ділянки на підставі наказу Головного управління Держгеокадастру у м. Києві від 18.04.2013 № 46 «Про надання дозволу на поділ земельних ділянок».

На звернення Державного підприємства «Науково-Дослідний, виробничий агрокомбінат «Пуща-Водиця» до Головного управління Держгеокадастру у м. Києві щодо зміни цільового призначення земельної ділянки, наказом Головного управління Держгеокадастру у м. Києві від 28.12.2020 № 26-1-СГ змінено цільове призначення земельної ділянки, а саме - земельну ділянку віднесено до категорії земель житлової та громадської забудови, цільове призначення 02.10 для будівництва і обслуговування багатоквартирного житлового будинку з об'єктами торгово-розважальної та ринкової інфраструктури; вид використання для здійснення комплексного будівництва житлової та громадської забудови з об'єктами торговельного, соціально - побутового призначення та об'єктами інженерної, транспортної інфраструктури та дорожнього господарства.

Зазначена земельна ділянка перебуває в користуванні Державного підприємства «Науково-дослідний, виробничий агрокомбінат «Пуща-Водиця» на праві постійного користування, про що свідчить запис в Державному реєстрі речових прав на нерухоме майно, номер запису про інше речове право 28729245, власник Держава Україна в особі Головного управління Держгеокадастру у м. Києві (наразі перебуває в стадії ліквідації) номер запису про право власності 28729209.

Слід зазначити, що рішенням Київської міської ради від 22.05.2013 №398/9455 затверджено детальний план території багатофункціонального житлового району на землях державного підприємства "Науково-дослідний виробничий агрокомбінат "Пуща-Водиця", що прилягають до вул. Маршала Гречка та просп. Правди в Подільському районі м. Києва, відповідно до якого дана територія відноситься до території житлової та громадської забудови.

Земельні ділянки (пропозиція № 3) в Дніпровському районі міста Києва біля Національного історико-меморіального заповідника «Биківнянські могили» та Польського військового цвинтаря відносяться до земель лісогосподарського призначення комунального підприємства Дарницьке лісопаркове господарство та розташовані в межах земельних з кадастровими номерами 8000000000:66:475:0001, 8000000000:66:475:0004, 8000000000:66:481:0001, 8000000000:66:476:0001, 8000000000:66:473:0001, 8000000000:66:472:0001, 8000000000:66:471:0001.

Цільове призначення вказаних земельних ділянок згідно з даними Державного земельного кадастру - 09.01 Для ведення лісового господарства і пов'язаних з ним послуг.

Рішеннями Київської міської ради від 23.06.2022 № 4796/4837, від 25.08.2022 № 5120/5161, від 25.08.2022 № 5109/5150, від 23.06.2022



ДОКУМЕНТ ІТС ЄІПК СЕД АСКОД (ПІДПИСАНО КВАЛІФІКОВАНИМ ЕЛЕКТРОННИМ ПІДПИСОМ)

Сертифікат 3ED5083160DBC59B0400000026740A0020951600

Підписувач Мізін Анна Юріївна

Дійсний з 29.07.2021 11:23:42 по 29.07.2023 11:23:42

Департамент земельних ресурсів



0570202/1-723 від 20.01.2023

№ 4793/4834 , від 25.08.2022 № 5136/5177 затверджено технічні документації із землеустрою щодо інвентаризації земель на території кадастрових кварталів 66:481, 66:476 , 66:473, 66:472, 66:471.

На підставі заяв дозвільного характеру комунального підприємства «Дарницьке лісопаркове господарство» Департаментом підготовлено проекти рішень Київської міської ради щодо надання земельних ділянок з кадастровими номерами 8000000000:66:471:0001, 8000000000:66:472:0001, 8000000000:66:473:0001, 8000000000:66:476:0001, 8000000000:66:481:0001 в постійне користування для ведення лісового господарства і пов'язаних з ним послуг.

Зазначені проекти рішень знаходяться на розгляді у Київській міській раді, наразі рішення з порушених питань Київська міська рада не приймала.

Земельна ділянка (пропозиція № 4) за територією «Чайки» у Святошинському районі міста Києва (згідно доданої схеми) відповідно до даних Міського земельного кадастру (далі – МЗК) потрапляє в межі земельних ділянок, які обліковуються за комунальним підприємством «Святошинське лісопаркове господарство».

Згідно з Генеральним планом міста Києва, затвердженим рішенням Київської міської ради від 28.03.2002 № 370/1804, земельні ділянки за функціональним призначенням належать до території лісів та лісопарків.

Відповідно до Указів Президента України від 27.08.2007 № 794/2007 «Про створення національного природного парку «Голосіївський» та від 01.05.2014 № 446/2014 «Про зміну меж національного природного парку «Голосіївський» вказані земельні ділянки комунального підприємства «Святошинське лісопаркове господарство» включені до меж національного природного парку «Голосіївський» без вилучення у землекористувача.

На дану територію розроблений проект організації території національного парку «Голосіївський» охорони, відтворення та рекреаційного використання його природних комплексів і об'єктів, який затверджений наказами Міністерства екології та природних ресурсів (від 19.12.2013 № 532 та від 28.08.2019 № 308).

Відповідно до зазначеного проекту до даних Державного земельного кадастру внесено відомості щодо обмеження у використанні даної території, як території об'єкту природо-заповідного фонду національний парк «Голосіївський».

Земельна ділянка (пропозиція № 5) площею 28,2847 га (кадастровий номер 8000000000:82:072:0002) на вул. Лаврській, 27-Б у Печерському районі м. Києва згідно з даними Державного земельного кадастру зареєстрована з цільовим призначенням - 04.10 для збереження та використання пам'яток природи, вид використання - для утримання комплексної пам'ятки природи «Дніпрові кручі» Печерський ландшафтний парк.



ДОКУМЕНТ ІТС ЄПІК СЕД АСКОД ( ПІДПИСАНО КВАЛІФІКОВАНИМ ЕЛЕКТРОННИМ ПІДПИСОМ )

Сертифікат [3ED5083160DBC59B0400000026740A0020951600](#)

Підписувач [Мізін Анна Юріївна](#)

Дійсний з [29.07.2021 11:23:42](#) по [29.07.2023 11:23:42](#)

Департамент земельних ресурсів



0570202/1-723 від 20.01.2023

Земельна ділянка зазначена у пропозиції № 5 належить до земель природно-заповідного та іншого природоохоронного призначення.

Крім того, за відомостями МЗК згідно з рішенням Київської міської ради «Про оголошення комплексними пам'ятками природи місцевого значення територій та об'єктів» від 15.03.2007 № 254/915 счили вздовж Набережного шосе від Пішохідного мосту через р. Дніпро до мосту Патону, в тому числі Печерський ландшафтний парк, оголошені Комплексною пам'яткою природи місцевого значення «Дніпрові кручі» (охоронне зобов'язання від 10.04.2007 № 5-2-56).

Відповідно до рішення Київської міської ради від 08.07.2021 № 1583/1624 «Про затвердження показників розвитку зеленої зони м. Києва до 2022 року та концепції формування зелених насаджень в центральній частині міста», зазначена земельна ділянка відноситься до озелених територій загального користування м. Києва, що відповідають типологічним ознакам та планувальним вимогам (парк відпочинку «Печерський ландшафтний парк», таблиця 2).

Київська міська рада рішення про передачу у власність або користування земельної ділянки зазначеної у пропозиції № 5 за поданням Департаменту не приймала. Інформація щодо державної реєстрації речових прав на неї у Департаменті відсутня.

Водночас зазначаємо, що відомості МЗК не є підтвердженням виникнення права власності (користування) земельними ділянками, та носять виключно інформативний характер.

Додатково інформуємо, що відповідно до статей 125, 126 Земельного кодексу України право власності на земельні ділянки, право оренди, а також право постійного користування земельними ділянками виникають з моменту державної реєстрації цих прав.

Державна реєстрація речових прав на землю здійснюється відповідно до Закону України «Про державну реєстрацію речових прав на нерухоме майно та їх обтяжень».

Пунктом 3 частини першої статті 7 зазначеного закону визначено, що Міністерство юстиції України забезпечує створення та функціонування Державного реєстру речових прав на нерухоме майно та є його держателем.

Статтею 32 Закону України «Про державну реєстрацію речових прав на нерухоме майно та їх обтяжень» визначено, що інформація про зареєстровані права на нерухоме майно та їх обтяження, що міститься у Державному реєстрі прав, є відкритою, загальнодоступною та платною, крім випадків, передбачених законом України «Про державну реєстрацію речових прав на нерухоме майно та їх обтяжень». Для посадових осіб органів державної влади, органів місцевого самоврядування, судів, органів Національної поліції, органів прокуратури, органів Служби безпеки України, Національного банку України, Національного антикорупційного бюро України, Національного агентства з питань запобігання корупції, приватних виконавців, адвокатів, нотаріусів інформація з Державного



ДОКУМЕНТ ІТС ЄПК СЕД АСКОД (ПІДПИСАНО КВАЛІФІКОВАНИМ ЕЛЕКТРОННИМ ПІДПИСОМ)

Сертифікат 3ED5083160DBC59B0400000026740A0020951600

Підписувач Мізін Анна Юріївна

Дійсний з 29.07.2021 11:23:42 по 29.07.2023 11:23:42

Департамент земельних ресурсів



0570202/1-723 від 20.01.2023

реєстру прав у зв'язку із здійсненням ними повноважень, визначених законом, надається за суб'єктом права чи за об'єктом нерухомого майна в електронній формі шляхом безпосереднього доступу до Державного реєстру прав, за умови ідентифікації відповідної посадової особи за допомогою електронного цифрового підпису.

Інформацію з Державного реєстру речових прав на нерухоме майно можна отримати, в тому числі, за допомогою електронного сервісу [kap.minjust.gov.ua](http://kap.minjust.gov.ua).

Згідно з пунктом «г» частини першої статті 150 Земельного кодексу України (далі – Кодекс) землі природно-заповідного та іншого природоохоронного призначення, землі історико-культурного призначення належать до особливо цінних земель.

Крім того, у разі необхідності зміни цільового призначення земельних ділянок зазначених у пропозиціях для створення Національного військового меморіального кладовища, така зміна має здійснюватися в порядку, визначеному статтею 20 Кодексу.

Відповідно до статті 57 Лісового кодексу України зміна цільового призначення земельних лісових ділянок з метою їх використання в цілях, не пов'язаних з веденням лісового господарства, провадиться органами виконавчої влади або органами місцевого самоврядування, які приймають рішення про передачу цих земельних ділянок у власність або надання у постійне користування відповідно до Земельного кодексу України.

Відповідно до частини сьомої статті 20 Кодексу зміна цільового призначення земельних ділянок державної та комунальної власності природно-заповідного фонду та іншого природоохоронного призначення, історико-культурного, лісгосподарського призначення, внаслідок яких земельні ділянки виводяться із складу таких категорій здійснюється за погодженням з Кабінетом Міністрів України.

Частиною дев'ятою статті 20 Кодексу передбачено, що зміна цільового призначення особливо цінних земель та земельних лісових ділянок з метою їх використання для цілей, не пов'язаних із веденням лісового господарства, допускається виключно у разі:

розміщення на них об'єктів загальнодержавного значення, доріг, ліній електропередачі та зв'язку, трубопроводів, осушувальних і зрошувальних каналів, геодезичних пунктів, житла, об'єктів соціально-культурного призначення, об'єктів, пов'язаних з видобуванням корисних копалин, нафтових і газових свердловин та виробничих споруд, пов'язаних з їх експлуатацією;

розміщення об'єктів промисловості на землях, визначених пунктом «а» частини першої статті 150 цього Кодексу;

відчуження земельних ділянок для суспільних потреб чи з мотивів суспільної необхідності, віднесення земель, визначених пунктами «а» і «б» частини першої статті 150 цього Кодексу, до земель природно-заповідного фонду



ДОКУМЕНТ ІТС ЄШК СЕД АСКОД ( ПІДПИСАНО КВАЛІФІКОВАНИМ ЕЛЕКТРОННИМ ПІДПИСОМ )

Сертифікат [3ED5083160DBC59B0400000026740A0020951600](https://eids.gov.ua/3ED5083160DBC59B0400000026740A0020951600)

Підписувач Мізін Анна Юріївна

Дійсний з 29.07.2021 11:23:42 по 29.07.2023 11:23:42

Департамент земельних ресурсів



0570202/1-723 від 20.01.2023



та іншого природоохоронного призначення, історико-культурного призначення, лісогосподарського призначення.

Вказані виключення не містять можливості зміни цільового призначення особливо цінних земель для розміщення на них Національного військового меморіального кладовища.

Таким чином, вбачається необхідність у внесенні відповідних змін до Кодексу.

Враховуючи вищезазначене, передача Національному військовому меморіальному кладовищу земельних ділянок повинна здійснюватися згідно з вимогами законодавства України.

Додаток: на 72 арк. в 1 прим.

Заступник директора – начальник  
управління землеустрою та ринку земель

Анна МІЗІН

Алла Кузнецова 202 79 96



ДОКУМЕНТ ІТС ЄІПК СЕД АСКОД ( ПІДПИСАНО КВАЛІФІКОВАНИМ  
ЕЛЕКТРОННИМ ПІДПИСОМ )

Сертифікат 3ED5083160DBC59B0400000026740A0020951600

Підписувач Мізін Анна Юріївна

Дійсний з 29.07.2021 11:23:42 по 29.07.2023 11:23:42

Департамент земельних ресурсів



0570202/1-723 від 20.01.2023

## ВИТЯГ

### з Державного земельного кадастру про земельну ділянку

Номер витягу НВ-0000089782023  
Дата формування 20.01.2023  
Надано на заяву (запит) Київська міська рада  
20.01.2023, ЗВ-8000002732023

Дані, за якими здійснювався пошук інформації у Державному земельному кадастрі

Кадастровий номер земельної ділянки 8000000000:75:674:0001


#### Загальні відомості про земельну ділянку

Кадастровий номер 8000000000:75:674:0001  
Місце розташування (адміністративно-територіальна одиниця) місто Київ, район Святошинський, 121 квартал Святошинського лісництва комунального підприємства "Святошинське лісопаркове господарство"  
Цільове призначення:  
Категорія земель Землі лісгосподарського призначення  
Вид цільового призначення земельної ділянки: 09.03 Для цілей підрозділів 09.01-09.02, 09.04-09.05 та для збереження та використання земель природно-заповідного фонду  
Форма власності Інформація про зареєстроване право в Державному земельному кадастрі відсутня  
Площа земельної ділянки, гектарів 27.8741  
Нормативна грошова оцінка, гривень 107456427.99  
Дата проведення нормативної грошової оцінки 10.11.2022

#### Відомості про державну реєстрацію земельної ділянки

Інформація про документацію із землеустрою, на підставі якої здійснена державна реєстрація земельної ділянки Технічна документація із землеустрою щодо інвентаризації земель, 08.09.2021; Комунальне підприємство "Київський інститут земельних відносин", Шатохіна І. В.  
Орган, який зареєстрував земельну ділянку Відділ у Косівському районі Головного управління Держгеокадастру в Івано-Франківській області  
Дата державної реєстрації земельної ділянки 14.12.2021

Створено за допомогою програмного забезпечення Державного земельного кадастру



Відомості про обмеження у використанні земельної ділянки

Вид обмеження у використанні земельної ділянки Поверхня обмеження забудови

Площа земельної ділянки (її частини), на яку поширюється дія обмеження 27.8741 гектарів

Підстава для виникнення обмеження у використанні земельної ділянки Закон  
Повітряний кодекс України № 3393-VI  
19.05.2011

Дата державної реєстрації обмеження

Строк дії обмеження безстроково

Відомості про обмеження у використанні земельної ділянки

Вид обмеження у використанні земельної ділянки Смуга повітряних підходів

Площа земельної ділянки (її частини), на яку поширюється дія обмеження 25.3455 гектарів

Підстава для виникнення обмеження у використанні земельної ділянки Закон  
Повітряний кодекс України № 3393-VI  
19.05.2011

Дата державної реєстрації обмеження


Строк дії обмеження безстроково

Відомості про обмеження у використанні земельної ділянки

Вид обмеження у використанні земельної ділянки Національні природні парки

Площа земельної ділянки (її частини), на яку поширюється дія обмеження 27.8741 гектарів

Підстава для виникнення обмеження у використанні земельної ділянки Закон  
Закон України "Про природно-заповідний фонд України" №2456-XII  
16.06.1992



Дата державної  
реєстрації обмеження  
Строк дії обмеження    безстроково

Відомості про обмеження у використанні земельної ділянки

Вид обмеження у використанні земельної ділянки    Зони регульованої рекреації національних природних парків

Площа земельної ділянки (її частини), на яку поширюється дія обмеження    27.8741 гектарів

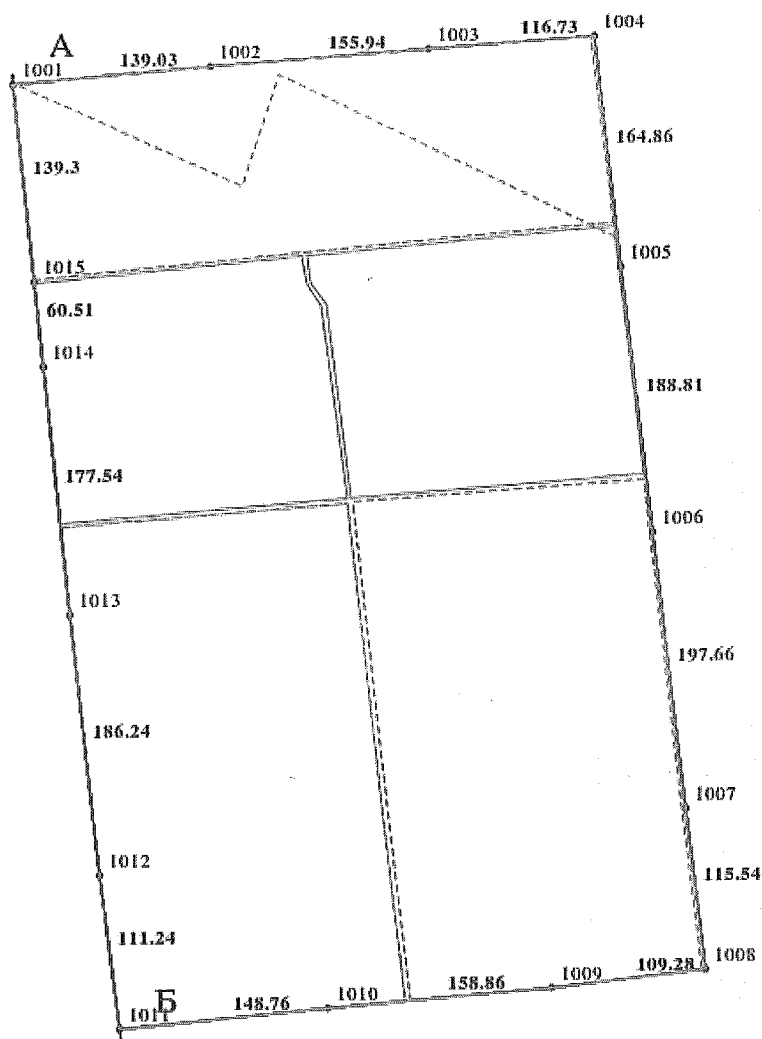
Підстава для виникнення обмеження у використанні земельної ділянки    Закон  
Закон України "Про природно-заповідний фонд України" №2456-ХІІ  
16.06.1992

Дата державної  
реєстрації обмеження  
Строк дії обмеження    безстроково




Кадастровий план земельної ділянки

Кадастровий номер земельної ділянки 8000000000:75:674:0001



Масштаб 1: 5000




Опис меж:

Умовні позначення:

Від А до Б Землі не надані у власність або користування в межах населених пунктів;  
Від Б до А Землі загального користування (вул. Оборони Києва);

Експлікація земельних угідь:

Всього земель, гектарів	У тому числі за земельними угіддями, гектарів:			
	Земельні лісові ділянки, вкриті лісовою рослинністю	Земельні лісові ділянки, вкриті лісовою рослинністю	Земельні лісові ділянки, вкриті лісовою рослинністю	Земельні лісові ділянки, вкриті лісовою рослинністю
1	2	3	4	5
Площа земельної ділянки, гектарів 27.8741	5.5565	7.3572	7.3238	3.4352
	Земельні лісові ділянки, вкриті лісовою рослинністю	Земельні лісові ділянки, не вкриті лісовою рослинністю		
	6	7		
	3.6589	0.5425		



## ВИТЯГ

### з Державного земельного кадастру про земельну ділянку

Номер витягу НВ-0000078522023  
Дата формування 19.01.2023  
Надано на заяву (запит) Київська міська рада  
19.01.2023, ЗВ-3200022952023

Дані, за якими здійснювався пошук інформації у Державному земельному кадастрі

Кадастровий номер земельної ділянки 3222481200:05:002:0457

#### Загальні відомості про земельну ділянку


Кадастровий номер 3222481200:05:002:0457  
Місце розташування Київська область, Фастівський район, Гатненська сільська рада  
(адміністративно-територіальна одиниця)  
Цільове призначення:  
Категорія земель Землі лісгосподарського призначення  
Вид цільового призначення земельної ділянки: 09.01 Для ведення лісового господарства і пов'язаних з ним послуг  
Форма власності Державна власність  
Площа земельної ділянки, гектарів 258.7298

#### Відомості про державну реєстрацію земельної ділянки

Інформація про документацію із землеустрою, на підставі якої здійснена державна реєстрація земельної ділянки Технічна документація із землеустрою щодо інвентаризації земель, 08.11.2021; ТОВ "Лідер Плюс", Ємець Сергій Анатолійович

Орган, який зареєстрував земельну ділянку Відділ у Приазовському районі Головного управління Держгеокадастру у Запорізькій області

Дата державної реєстрації земельної ділянки 01.02.2022



Відомості про обмеження у використанні земельної ділянки

Вид обмеження у використанні земельної ділянки Санітарно-захисна зона навколо об'єкта

Площа земельної ділянки (її частини), на яку поширюється дія обмеження 76.0785 гектарів

Підстава для виникнення обмеження у використанні земельної ділянки Закон наказ МОЗ України N 173 "Про затвердження Державних санітарних правил планування та забудови населених пунктів" 19.06.1996

Дата державної реєстрації обмеження 19.06.1996

Строк дії обмеження безстроково

Відомості про обмеження у використанні земельної ділянки

Вид обмеження у використанні земельної ділянки Санітарно-захисна зона навколо об'єкта

Площа земельної ділянки (її частини), на яку поширюється дія обмеження 13.5123 гектарів

Підстава для виникнення обмеження у використанні земельної ділянки Закон наказ МОЗ України N 173 "Про затвердження Державних санітарних правил планування та забудови населених пунктів" 19.06.1996

Дата державної реєстрації обмеження 19.06.1996

Строк дії обмеження безстроково

Відомості про обмеження у використанні земельної ділянки

Вид обмеження у використанні земельної ділянки Охоронна зона навколо (уздовж) об'єкта енергетичної системи

Площа земельної ділянки (її частини), на яку поширюється дія обмеження 2.3305 гектарів

Підстава для виникнення обмеження у використанні земельної ділянки Постанова Кабінету Міністрів України "Про затвердження правил охорони електричних мереж" 04.03.1997





Дата державної реєстрації обмеження 04.03.1997  
Строк дії обмеження безстроково

Відомості про обмеження у використанні земельної ділянки

Вид обмеження у використанні земельної ділянки Охоронна зона навколо (уздовж) об'єкта транспорту

Площа земельної ділянки (її частини), на яку поширюється дія обмеження 16.5475 гектарів

Підстава для виникнення обмеження у використанні земельної ділянки Закон Закони України "Про транспорт" 10.11.1994

Дата державної реєстрації обмеження 10.11.1994  
Строк дії обмеження безстроково


Відомості про обмеження у використанні земельної ділянки

Вид обмеження у використанні земельної ділянки Санітарно-захисна зона навколо (уздовж) об'єкта транспорту

Площа земельної ділянки (її частини), на яку поширюється дія обмеження 16.5475 гектарів

Підстава для виникнення обмеження у використанні земельної ділянки Закон Закони України "Про транспорт" 10.11.1994

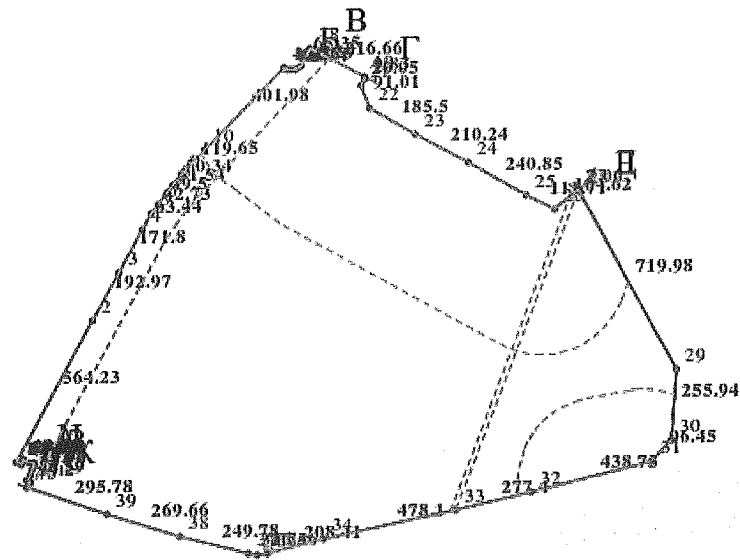
Дата державної реєстрації обмеження 10.11.1994  
Строк дії обмеження безстроково



Додаток до витягу з Державного земельного кадастру про  
земельну ділянку від 19.01.2023 р. № НВ-0000078522023


Кадастровий план земельної ділянки

Кадастровий номер земельної ділянки 3222481200:05:002:0457



Масштаб 1: 25000

Створено за допомогою програмного забезпечення Державного земельного кадастру



Опис меж:

Від А до Б землі загального користування  
(Автошлях М 05);  
Від Б до В СЛУЖБА АВТОМОБІЛЬНИХ  
ДОРІГ У КИЇВСЬКІЙ ОБЛАСТІ  
(3222481200:05:002:5255);  
Від В до Г РИТУАЛЬНА СЛУЖБА  
СПЕЦІАЛІЗОВАНЕ КОМУНАЛЬНЕ  
ПІДПРИЄМСТВО "СПЕЦІАЛІЗОВАНИЙ  
КОМБІНАТ ПІДПРИЄМСТВ  
КОМУНАЛЬНО-ПОБУТОВОГО  
ОБСЛУГОВУВАННЯ" ВИКОНАВЧОГО  
ОРГАНУ КИЇВРАДИ (КИЇВСЬКОЇ  
МІСЬКОЇ ДЕРЖАВНОЇ АДМІНІСТРАЦІЇ)  
(3222481200:05:002:5166);  
Від Г до Д НУБІП УКРАЇНИ  
(землекористувач);  
Від Д до Е РИТУАЛЬНА СЛУЖБА  
СПЕЦІАЛІЗОВАНЕ КОМУНАЛЬНЕ  
ПІДПРИЄМСТВО "СПЕЦІАЛІЗОВАНИЙ  
КОМБІНАТ ПІДПРИЄМСТВ  
КОМУНАЛЬНО-ПОБУТОВОГО  
ОБСЛУГОВУВАННЯ" ВИКОНАВЧОГО  
ОРГАНУ КИЇВРАДИ (КИЇВСЬКОЇ  
МІСЬКОЇ ДЕРЖАВНОЇ АДМІНІСТРАЦІЇ)  
(3222481200:05:002:5166);  
Від Е до Є землі загального користування  
(проїзд);  
Від Є до Ж землі Державної власності;  
Від Ж до З ТОВ "УКРАЇНА-  
СЕРВІС" (3222481200:05:002:5048);  
Від З до И ТОВ "УКРАЇНА-  
СЕРВІС" (3222481200:05:002:5049);  
Від И до А землі Державної власності;

Умовні позначення:


Експлікація земельних угідь:

Всього земель, гектарів	У тому числі за земельними угіддями, гектарів:		
	Земельні лісові ділянки, вкриті лісовою рослинністю	Інші лісовкриті площі	Інші лісовкриті площі
1	2	3	4
Площа земельної ділянки,	258.7148	0.0103	0.0047



гектарів 258.7298			
----------------------	--	--	--

Створено за допомогою програмного забезпечення Державного земельного кадастру



## ВИТЯГ

### з Державного земельного кадастру про земельну ділянку

Номер витягу                    НВ-0000089822023  
Дата формування            20.01.2023  
Надано на заяву (запит) Київська міська рада  
   20.01.2023, ЗВ-8000002752023

Дані, за якими здійснювався пошук інформації у Державному земельному кадастрі


Кадастровий номер  
земельної ділянки            8000000000:91:400:0101

#### Загальні відомості про земельну ділянку

Кадастровий номер            8000000000:91:400:0101  
Місце розташування        м.Київ, Подільський р-н  
(адміністративно-територіальна одиниця)  
Цільове призначення:  
Категорія земель            Землі житлової та громадської забудови  
Вид цільового                02.10 Для будівництва і обслуговування багатоквартирного житлового  
призначення земельної будинку з об'єктами торгово-розважальної та ринкової інфраструктури  
ділянки:  
Форма власності            державна  
Площа земельної            86.0000  
ділянки, гектарів  
Нормативна грошова        1253358728.78  
оцінка, гривень  
Дата проведення            18.01.2021  
нормативної грошової  
оцінки

#### Відомості про державну реєстрацію земельної ділянки

Інформація про  
документацію із  
землеустрою, на  
підставі якої здійснена  
державна реєстрація  
земельної ділянки        Технічна документація із землеустрою щодо поділу та об'єднання  
   земельних ділянок, 19.09.2018; ТОВ "Земпроконсалтинг", Довгалюк  
   Руслан Анатолійович  
Орган, який                Головне управління Держгеокадастру у м. Києві  
zareєстрував земельну  
ділянку  
Дата державної            05.10.2018  
реєстрації земельної  
ділянки



Відомості про право власності / право постійного користування  
згідно з Державним реєстром речових прав на нерухоме майно

Вид права	Право власності
Інформація про власників (користувачів) земельної ділянки	
Найменування	Держава Україна в особі Головного управління Держгеокадастру у м. Києві
Реквізити документа, що посвідчує особу	
Податковий номер	39802366
Частка у спільній власності	1/1
Документ, який є підставою для виникнення права	Закон України "Про внесення змін до деяких законодавчих актів України щодо розмежування земель державної та комунальної власності", Верховна Рада України 06.09.2012 5245-VI;
Вид права	Право постійного користування земельною ділянкою
Інформація про власників (користувачів) земельної ділянки	
Найменування	Державне підприємство "Науково-дослідний, виробничий агрокомбінат "Пуща-Водиця"
Реквізити документа, що посвідчує особу	
Податковий номер	00849296
Документ, який є підставою для виникнення права	державний акт на право постійного користування земельною ділянкою Київське міське управління земельних ресурсів 15.07.1998 91-4-00017; Наказ "Про надання згоди на поділ земельних ділянок", Головне управління Держземагентства м. Києва 18.04.2013 46;

Відомості про оренду, суборенду згідно з Державним реєстром речових прав на нерухоме майно

Відомості з ДРРП не надходили

Відомості про обмеження у використанні земельної ділянки

Вид обмеження у використанні земельної ділянки	Зона особливого режиму забудови
Площа земельної ділянки (її частини), на яку поширюється дія обмеження	1.4668 гектарів

Створено за допомогою програмного забезпечення Державного земельного кадастру



Підстава для виникнення обмеження у використанні земельної ділянки Закон Наказ Міністерства охорони здоров'я України „Про затвердження Державних санітарних правил планування та забудови населених пунктів” № 173 19.06.1996

Дата державної реєстрації обмеження  
Строк дії обмеження безстроково

Відомості про обмеження у використанні земельної ділянки

Вид обмеження у використанні земельної ділянки Зона особливого режиму забудови

Площа земельної ділянки (її частини), на яку поширюється дія обмеження 86.0000 гектарів

Підстава для виникнення обмеження у використанні земельної ділянки Закон Повітряний кодекс України № 3393-VI 19.05.2011

Дата державної реєстрації обмеження  
Строк дії обмеження безстроково

Відомості про обмеження у використанні земельної ділянки

Вид обмеження у використанні земельної ділянки Зона особливого режиму забудови

Площа земельної ділянки (її частини), на яку поширюється дія обмеження 0.0018 гектарів

Підстава для виникнення обмеження у використанні земельної ділянки Закон України "Про автомобільні дороги" № 2862-IV 08.09.2005

Дата державної реєстрації обмеження  
Строк дії обмеження безстроково

Відомості про обмеження у використанні земельної ділянки

Вид обмеження у використанні земельної ділянки Зона особливого режиму забудови



Площа земельної ділянки (її частини), на яку поширюється дія обмеження 0.0005 гектарів

Підстава для виникнення обмеження у використанні земельної ділянки Закон України "Про автомобільні дороги" № 2862-IV 08.09.2005

Дата державної реєстрації обмеження

Строк дії обмеження безстроково

Відомості про обмеження у використанні земельної ділянки

Вид обмеження у використанні земельної ділянки Зона особливого режиму забудови

Площа земельної ділянки (її частини), на яку поширюється дія обмеження 13.0561 гектарів

Підстава для виникнення обмеження у використанні земельної ділянки Закон України "Про автомобільні дороги" № 2862-IV 08.09.2005

Дата державної реєстрації обмеження

Строк дії обмеження безстроково

Відомості про обтяження згідно з Державним реєстром речових прав на нерухоме майно







Опис меж:

Від А до Б Землі Київської міської ради не надані у власність чи користування;  
Від Б до В Землі Київської міської ради загального користування (проспект Правди);  
Від В до Г Землі Київської міської ради загального користування (вул. Маршала Гречки);  
Від Г до Д Землі Київської міської ради не надані у власність чи користування;  
Від Д до Е Гаражний кооператив "Виноградар" (кадастровий номер 8000000000:91:400:0031);  
Від Е до Є Гаражний кооператив "Виноградар" (кадастровий номер 8000000000:91:400:0032);  
Від Є до Ж ДП "Науководослідний, виробничий агрокомбінат "Пуща-Водиця" (кадастровий номер 8000000000:91:400:0102);  
Від Ж до З ДП "Науководослідний, виробничий агрокомбінат "Пуща-Водиця" (кадастровий номер 8000000000:91:400:0103);  
Від З до И ДП "Науководослідний, виробничий агрокомбінат "Пуща-Водиця" (кадастровий номер 8000000000:91:400:0104);  
Від И до І ДП "Науководослідний, виробничий агрокомбінат "Пуща-Водиця" (кадастровий номер 8000000000:91:400:0105);  
Від І до Ї ДП "Науководослідний, виробничий агрокомбінат "Пуща-Водиця" (кадастровий номер 8000000000:91:400:0106);  
Від Ї до Й ДП "Науководослідний, виробничий агрокомбінат "Пуща-Водиця" (кадастровий номер 8000000000:91:400:0107);  
Від Й до К ДП "Науководослідний, виробничий агрокомбінат "Пуща-Водиця" (кадастровий номер 8000000000:91:400:0106);  
Від К до Л ДП "Науководослідний, виробничий агрокомбінат "Пуща-

Умовні позначення:



Водиця" (кадастровий номер  
8000000000:91:400:0105);  
Від Л до А Землі Київської міської ради  
загального користування (вул. Газопровідна);

Експлікація земельних угідь:

Всього земель, гектарів	У тому числі за земельними угіддями, гектарів:	
	Землі, зайняті поточним будівництвом та відведені під будівництво (будівництво на яких не розпочато)	
1	2	
Площа земельної ділянки, гектарів 86.0000	86.0000	

Створено за допомогою програмного забезпечення Державного земельного кадастру



## ВИТЯГ

### з Державного земельного кадастру про земельну ділянку

Номер витягу НВ-0000089792023  
Дата формування 20.01.2023  
Надано на заяву (запит) Київська міська рада  
20.01.2023, ЗВ-8000002742023

Дані, за якими здійснювався пошук інформації у Державному земельному кадастрі

Кадастровий номер земельної ділянки 8000000000:75:665:0002

#### Загальні відомості про земельну ділянку

Кадастровий номер 8000000000:75:665:0002  
Місце розташування (адміністративно-територіальна одиниця) місто Київ, район Святошинський, 109, 121 квартали Святошинського лісництва комунального підприємства "Святошинське лісопаркове господарство"  
Цільове призначення:  
Категорія земель Землі лісогосподарського призначення  
Вид цільового призначення земельної ділянки: 09.03 Для цілей підрозділів 09.01-09.02, 09.04-09.05 та для збереження та використання земель природно-заповідного фонду  
Форма власності Інформація про зареєстроване право в Державному земельному кадастрі відсутня  
Площа земельної ділянки, гектарів 16.6999  
Нормативна грошова оцінка, гривень 74642523.40  
Дата проведення нормативної грошової оцінки 10.11.2022

#### Відомості про державну реєстрацію земельної ділянки

Інформація про документацію із землеустрою, на підставі якої здійснена державна реєстрація земельної ділянки Технічна документація із землеустрою щодо інвентаризації земель, 08.09.2021; Комунальне підприємство "Київський інститут земельних відносин", Карева Н. В.  
Орган, який зареєстрував земельну ділянку Відділ № 1 Управління надання адміністративних послуг Головного управління Держгеокадастру у Закарпатській області  
Дата державної реєстрації земельної ділянки 22.12.2021

Створено за допомогою програмного забезпечення Державного земельного кадастру



Відомості про обмеження у використанні земельної ділянки

Вид обмеження у використанні земельної ділянки Території в лініях регулювання забудови

Площа земельної ділянки (її частини), на яку поширюється дія обмеження 16.6999 гектарів

Підстава для виникнення обмеження у використанні земельної ділянки Закон  
Повітряний кодекс України № 3393-VI  
19.05.2011

Дата державної реєстрації обмеження

Строк дії обмеження безстроково

Відомості про обмеження у використанні земельної ділянки

Вид обмеження у використанні земельної ділянки Поверхня обмеження забудови

Площа земельної ділянки (її частини), на яку поширюється дія обмеження 16.6999 гектарів

Підстава для виникнення обмеження у використанні земельної ділянки Закон  
Повітряний кодекс України № 3393-VI  
19.05.2011

Дата державної реєстрації обмеження

Строк дії обмеження безстроково


Відомості про обмеження у використанні земельної ділянки

Вид обмеження у використанні земельної ділянки Національні природні парки

Площа земельної ділянки (її частини), на яку поширюється дія обмеження 16.6999 гектарів

Підстава для виникнення обмеження у використанні земельної ділянки Закон  
Закон України "Про природно-заповідний фонд України" №2456-XII  
16.06.1992

Створено за допомогою програмного забезпечення Державного земельного кадастру



Дата державної  
реєстрації обмеження  
Строк дії обмеження      безстроково


Відомості про обмеження у використанні земельної ділянки

Вид обмеження у використанні земельної ділянки      Зони регульованої рекреації національних природних парків

Площа земельної ділянки (її частини), на яку поширюється дія обмеження      16.6999 гектарів

Підстава для виникнення обмеження у використанні земельної ділянки      Закон України "Про природно-заповідний фонд України" №2456-ХІІ  
16.06.1992

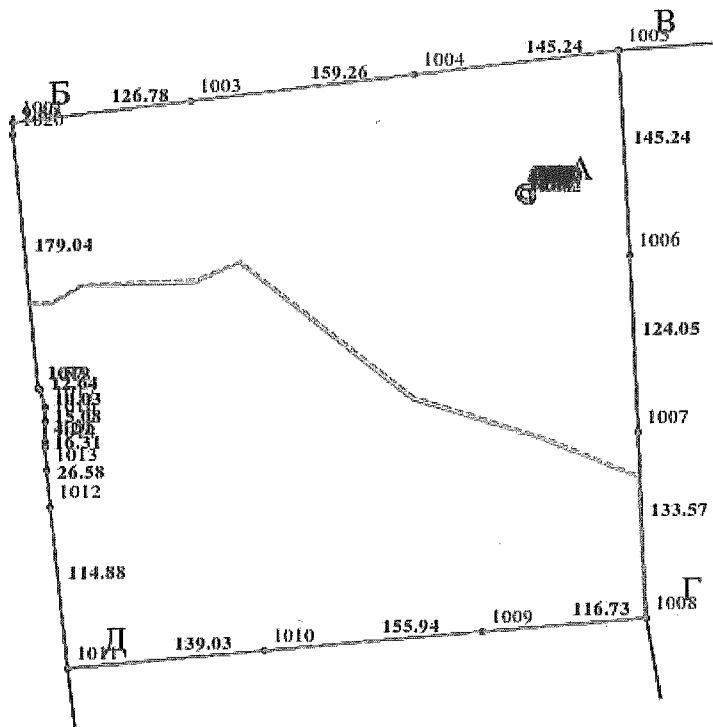
Дата державної  
реєстрації обмеження  
Строк дії обмеження      безстроково



Додаток до витягу з Державного земельного кадастру про земельну ділянку від 20.01.2023 р. № НВ-0000089792023


### Кадастровий план земельної ділянки

Кадастровий номер земельної ділянки 8000000000:75:665:0002



Масштаб 1: 5000

Створено за допомогою програмного забезпечення Державного земельного кадастру



Опис меж:

Від А до А Землі не надані у власність або користування в межах населених пунктів;  
Від Б до В Землі не надані у власність або користування в межах населених пунктів;  
Від В до Г Землі не надані у власність або користування в межах населених пунктів;  
Від Г до Д Землі не надані у власність або користування в межах населених пунктів;  
Від Д до Б Землі загального користування (вул. Оборони Києва);

Умовні позначення:

Експлікація земельних угідь:

Всього земель, гектарів	У тому числі за земельними угіддями, гектарів:		
	Земельні лісові ділянки, не вкриті лісовою рослинністю	Земельні лісові ділянки, вкриті лісовою рослинністю	Земельні лісові ділянки, вкриті лісовою рослинністю
1	2	3	4
Площа земельної ділянки, гектарів 16.6999	0.1161	8.5386	8.0452





## ВИТЯГ

### з Державного земельного кадастру про земельну ділянку

Номер витягу НВ-0000089772023  
Дата формування 20.01.2023  
Надано на заяву (запит) Київська міська рада  
20.01.2023, ЗВ-8000002722023

Дані, за якими здійснювався пошук інформації у Державному земельному кадастрі

Кадастровий номер земельної ділянки 8000000000:75:679:0001


#### Загальні відомості про земельну ділянку

Кадастровий номер 8000000000:75:679:0001  
Місце розташування (адміністративно-територіальна одиниця) місто Київ, район Святошинський, 131 квартал Святошинського лісництва комунального підприємства "Святошинське лісопаркове господарство"  
Цільове призначення:  
Категорія земель Землі лісогосподарського призначення  
Вид цільового призначення земельної ділянки: 09.03 Для цілей підрозділів 09.01-09.02, 09.04-09.05 та для збереження та використання земель природно-заповідного фонду  
Форма власності Інформація про зареєстроване право в Державному земельному кадастрі відсутня  
Площа земельної ділянки, гектарів 34.0076  
Нормативна грошова оцінка, гривень 150051425.10  
Дата проведення нормативної грошової оцінки 10.11.2022

#### Відомості про державну реєстрацію земельної ділянки

Інформація про документацію із землеустрою, на підставі якої здійснена державна реєстрація земельної ділянки Технічна документація із землеустрою щодо інвентаризації земель, 08.09.2021; Комунальне підприємство "Київський інститут земельних відносин", Шатохіна І. В.  
Орган, який зареєстрував земельну ділянку Відділ у Лебединському районі Головного управління Держгеокадастру у Сумській області  
Дата державної реєстрації земельної ділянки 21.12.2021

Створено за допомогою програмного забезпечення Державного земельного кадастру



Відомості про обмеження у використанні земельної ділянки

Вид обмеження у використанні земельної ділянки Поверхня обмеження забудови

Площа земельної ділянки (її частини), на яку поширюється дія обмеження 34.0076 гектарів

Підстава для виникнення обмеження у використанні земельної ділянки Закон  
Повітряний кодекс України № 3393-VI  
19.05.2011

Дата державної реєстрації обмеження

Строк дії обмеження безстроково

Відомості про обмеження у використанні земельної ділянки

Вид обмеження у використанні земельної ділянки Смуга повітряних підходів

Площа земельної ділянки (її частини), на яку поширюється дія обмеження 12.8721 гектарів

Підстава для виникнення обмеження у використанні земельної ділянки Закон  
Повітряний кодекс України № 3393-VI  
19.05.2011

Дата державної реєстрації обмеження


Строк дії обмеження безстроково

Відомості про обмеження у використанні земельної ділянки

Вид обмеження у використанні земельної ділянки Національні природні парки

Площа земельної ділянки (її частини), на яку поширюється дія обмеження 34.0076 гектарів

Підстава для виникнення обмеження у використанні земельної ділянки Закон  
Закон України "Про природно-заповідний фонд України" №2456-XII  
16.06.1992



Дата державної  
реєстрації обмеження  
Строк дії обмеження      безстроково

Відомості про обмеження у використанні земельної ділянки

Вид обмеження у використанні земельної ділянки      Парки-пам'ятки садово-паркового мистецтва

Площа земельної ділянки (її частини), на яку поширюється дія обмеження      34.0076 гектарів

Підстава для виникнення обмеження у використанні земельної ділянки      Закон України "Про природно-заповідний фонд України" №2456-ХІІ  
16.06.1992

Дата державної реєстрації обмеження  
Строк дії обмеження      безстроково


Відомості про обмеження у використанні земельної ділянки

Вид обмеження у використанні земельної ділянки      Зони регульованої рекреації національних природних парків

Площа земельної ділянки (її частини), на яку поширюється дія обмеження      34.0076 гектарів

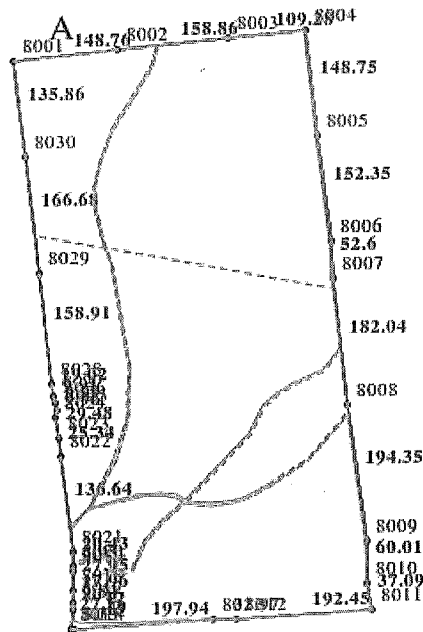
Підстава для виникнення обмеження у використанні земельної ділянки      Закон України "Про природно-заповідний фонд України" від 16.06.1992  
№2456-ХІІ  
16.06.1992

Дата державної реєстрації обмеження  
Строк дії обмеження      безстроково



Кадастровий план земельної ділянки

Кадастровий номер земельної ділянки 8000000000:75:679:0001



Масштаб 1: 10000



Опис меж:

Від А до Б Землі не надані у власність або користування в межах населених пунктів;  
Від Б до А Землі загального користування (вул. Оборони Києва);

Умовні позначення:

Експлікація земельних угідь:

Всього земель, гектарів	У тому числі за земельними угіддями, гектарів:			
	Земельні лісові ділянки, вкриті лісовою рослинністю	Земельні лісові ділянки, вкриті лісовою рослинністю	Земельні лісові ділянки, вкриті лісовою рослинністю	Земельні лісові ділянки, вкриті лісовою рослинністю
1	2	3	4	5
Площа земельної ділянки, гектарів 34.0076	6.9557	16.8604	7.6111	1.8346
	Земельні лісові ділянки, не вкриті лісовою рослинністю	Земельні лісові ділянки, не вкриті лісовою рослинністю	Земельні лісові ділянки, не вкриті лісовою рослинністю	Земельні лісові ділянки, не вкриті лісовою рослинністю
	6	7	8	9
	0.6402	0.0169	0.0053	0.0021
	Земельні лісові ділянки, не вкриті лісовою рослинністю	Земельні лісові ділянки, не вкриті лісовою рослинністю	Земельні лісові ділянки, не вкриті лісовою рослинністю	Земельні лісові ділянки, не вкриті лісовою рослинністю
	10	11	12	13
	0.0017	0.0016	0.0005	0.0003
	Земельні лісові ділянки, не вкриті лісовою рослинністю			
14				
0.0772				



## ВИТЯГ

### з Державного земельного кадастру про земельну ділянку

Номер витягу                    НВ-0000087212023  
Дата формування            20.01.2023  
Надано на заяву (запит) Київська міська рада  
20.01.2023, ЗВ-8000002562023

Дані, за якими здійснювався пошук інформації у Державному земельному кадастрі

Кадастровий номер  
земельної ділянки            8000000000:82:072:0002

#### Загальні відомості про земельну ділянку

Кадастровий номер            8000000000:82:072:0002  
Місце розташування        м. Київ, Печерський р-н, вулиця Лаврська, 27-Б  
(адміністративно-територіальна одиниця)  
Цільове призначення:  
Категорія земель            Землі природно-заповідного та іншого природоохоронного призначення  
Вид цільового  
призначення земельної  
ділянки:                    04.10 Для збереження та використання пам'яток природи  
Форма власності            Інформація про зареєстроване право в Державному земельному кадастрі  
відсутня  
Площа земельної  
ділянки, гектарів            28.2847

#### Відомості про державну реєстрацію земельної ділянки

Інформація про  
документацію із  
землеустрою, на  
підставі якої здійснена  
державна реєстрація  
земельної ділянки        Проект землеустрою щодо відведення земельних ділянок, 10.06.2021;КП  
КІЗВ, Соломко Анатолій Олександрович  
Орган, який  
зареєстрував земельну  
ділянку                    Відділ у Миронівському районі Головного управління Держгеокадастру у  
Київській області  
Дата державної  
реєстрації земельної  
ділянки                    14.06.2021



Відомості про обмеження у використанні земельної ділянки

Вид обмеження у використанні земельної ділянки Зона охорони пам'ятки культурної спадщини

Площа земельної ділянки (її частини), на яку поширюється дія обмеження 28.2847 гектарів

Підстава для виникнення обмеження у використанні земельної ділянки Закон України „Про охорону культурної спадщини” № 1805-III  
08.06.2000

Дата державної реєстрації обмеження

Строк дії обмеження безстроково

Відомості про обмеження у використанні земельної ділянки

Вид обмеження у використанні земельної ділянки Зона охорони пам'ятки культурної спадщини

Площа земельної ділянки (її частини), на яку поширюється дія обмеження 28.2847 гектарів

Підстава для виникнення обмеження у використанні земельної ділянки Закон України „Про охорону культурної спадщини” № 1805-III  
08.06.2000

Дата державної реєстрації обмеження


Строк дії обмеження безстроково

Відомості про обмеження у використанні земельної ділянки

Вид обмеження у використанні земельної ділянки Зона охорони пам'ятки культурної спадщини

Площа земельної ділянки (її частини), на яку поширюється дія обмеження 28.2847 гектарів

Підстава для виникнення обмеження у використанні земельної ділянки Закон України „Про охорону культурної спадщини” № 1805-III  
08.06.2000



Дата державної  
реєстрації обмеження  
Строк дії обмеження безстроково

Відомості про обмеження у використанні земельної ділянки

Вид обмеження у використанні земельної ділянки Зона охорони пам'ятки культурної спадщини  
Площа земельної ділянки (її частини), на яку поширюється дія обмеження 0.4708 гектарів  
Підстава для виникнення обмеження у використанні земельної ділянки Закон України „Про охорону культурної спадщини” № 1805-III  
08.06.2000  
Дата державної реєстрації обмеження  
Строк дії обмеження безстроково

Відомості про обмеження у використанні земельної ділянки

Вид обмеження у використанні земельної ділянки Зона охорони пам'ятки культурної спадщини  
Площа земельної ділянки (її частини), на яку поширюється дія обмеження 0.1878 гектарів  
Підстава для виникнення обмеження у використанні земельної ділянки Закон України „Про охорону культурної спадщини” № 1805-III  
08.06.2000  
Дата державної реєстрації обмеження  
Строк дії обмеження безстроково

Відомості про обмеження у використанні земельної ділянки

Вид обмеження у використанні земельної ділянки Зона охорони пам'ятки культурної спадщини  
Площа земельної ділянки (її частини), на яку поширюється дія обмеження 1.6865 гектарів





Підстава для виникнення обмеження у використанні земельної ділянки Закон України „Про охорону культурної спадщини” № 1805-III  
08.06.2000

Дата державної реєстрації обмеження

Строк дії обмеження безстроково

Відомості про обмеження у використанні земельної ділянки

Вид обмеження у використанні земельної ділянки Охоронна зона навколо (уздовж) об'єкта зв'язку

Площа земельної ділянки (її частини), на яку поширюється дія обмеження 0.0247 гектарів

Підстава для виникнення обмеження у використанні земельної ділянки Закон України "Про телекомунікації" №1280-IV  
18.11.2003

Дата державної реєстрації обмеження

Строк дії обмеження безстроково

Відомості про обмеження у використанні земельної ділянки

Вид обмеження у використанні земельної ділянки Охоронна зона навколо (уздовж) об'єкта зв'язку

Площа земельної ділянки (її частини), на яку поширюється дія обмеження 0.1042 гектарів


Підстава для виникнення обмеження у використанні земельної ділянки Закон України "Про телекомунікації" №1280-IV  
18.11.2003

Дата державної реєстрації обмеження

Строк дії обмеження безстроково

Відомості про обмеження у використанні земельної ділянки

Вид обмеження у використанні земельної ділянки Охоронна зона навколо (уздовж) об'єкта зв'язку



Площа земельної ділянки (її частини), на яку поширюється дія обмеження 0.0597 гектарів

Підстава для виникнення обмеження у використанні земельної ділянки Закон України "Про телекомунікації" №1280-IV 18.11.2003

Дата державної реєстрації обмеження

Строк дії обмеження безстроково

Відомості про обмеження у використанні земельної ділянки

Вид обмеження у використанні земельної ділянки Охоронна зона навколо (уздовж) об'єкта зв'язку

Площа земельної ділянки (її частини), на яку поширюється дія обмеження 0.1561 гектарів

Підстава для виникнення обмеження у використанні земельної ділянки Закон України "Про телекомунікації" №1280-IV 18.11.2003

Дата державної реєстрації обмеження

Строк дії обмеження безстроково

Відомості про обмеження у використанні земельної ділянки

Вид обмеження у використанні земельної ділянки Охоронна зона навколо (уздовж) об'єкта енергетичної системи

Площа земельної ділянки (її частини), на яку поширюється дія обмеження 0.0303 гектарів

Підстава для виникнення обмеження у використанні земельної ділянки Закон України "Про землі енергетики та правовий режим спеціальних зон енергетичних об'єктів" №2480-VI 09.07.2010

Дата державної реєстрації обмеження

Строк дії обмеження безстроково

Відомості про обмеження у використанні земельної ділянки



Вид обмеження у використанні земельної ділянки Охоронна зона навколо (уздовж) об'єкта енергетичної системи

Площа земельної ділянки (її частини), на яку поширюється дія обмеження 0.2347 гектарів

Підстава для виникнення обмеження у використанні земельної ділянки Закон України "Про землі енергетики та правовий режим спеціальних зон енергетичних об'єктів" №2480-VI  
09.07.2010

Дата державної реєстрації обмеження

Строк дії обмеження безстроково

Відомості про обмеження у використанні земельної ділянки

Вид обмеження у використанні земельної ділянки Охоронна зона навколо (уздовж) об'єкта енергетичної системи

Площа земельної ділянки (її частини), на яку поширюється дія обмеження 0.0214 гектарів

Підстава для виникнення обмеження у використанні земельної ділянки Закон України "Про землі енергетики та правовий режим спеціальних зон енергетичних об'єктів" №2480-VI  
09.07.2010

Дата державної реєстрації обмеження

Строк дії обмеження безстроково


Відомості про обмеження у використанні земельної ділянки

Вид обмеження у використанні земельної ділянки Охоронна зона навколо (уздовж) об'єкта енергетичної системи

Площа земельної ділянки (її частини), на яку поширюється дія обмеження 0.0059 гектарів

Підстава для виникнення обмеження у використанні земельної ділянки Закон України "Про землі енергетики та правовий режим спеціальних зон енергетичних об'єктів" №2480-VI  
09.07.2010

Дата державної реєстрації обмеження



Строк дії обмеження безстроково

Відомості про обмеження у використанні земельної ділянки

Вид обмеження у використанні земельної ділянки Охоронна зона навколо (уздовж) об'єкта енергетичної системи

Площа земельної ділянки (її частини), на яку поширюється дія обмеження 0.0292 гектарів

Підстава для виникнення обмеження у використанні земельної ділянки Закон України "Про землі енергетики та правовий режим спеціальних зон енергетичних об'єктів" №2480-VI  
09.07.2010

Дата державної реєстрації обмеження

Строк дії обмеження безстроково

Відомості про обмеження у використанні земельної ділянки

Вид обмеження у використанні земельної ділянки Охоронна зона навколо (уздовж) об'єкта енергетичної системи

Площа земельної ділянки (її частини), на яку поширюється дія обмеження 0.0031 гектарів

Підстава для виникнення обмеження у використанні земельної ділянки Закон України "Про землі енергетики та правовий режим спеціальних зон енергетичних об'єктів" №2480-VI  
09.07.2010

Дата державної реєстрації обмеження

Строк дії обмеження безстроково

Відомості про обмеження у використанні земельної ділянки

Вид обмеження у використанні земельної ділянки Охоронна зона навколо (уздовж) об'єкта енергетичної системи

Площа земельної ділянки (її частини), на яку поширюється дія обмеження 0.0943 гектарів

Підстава для виникнення обмеження Закон України "Про землі енергетики та правовий режим спеціальних зон енергетичних об'єктів" №2480-VI



у використанні 09.07.2010  
земельної ділянки  
Дата державної  
реєстрації обмеження  
Строк дії обмеження безстроково

Відомості про обмеження у використанні земельної ділянки

Вид обмеження у використанні земельної ділянки Охоронна зона навколо (уздовж) об'єкта енергетичної системи

Площа земельної ділянки (її частини), на яку поширюється дія обмеження 0.0009 гектарів

Підстава для виникнення обмеження у використанні земельної ділянки Закон України "Про землі енергетики та правовий режим спеціальних зон енергетичних об'єктів" №2480-VI  
Дата державної реєстрації обмеження 09.07.2010  
Строк дії обмеження безстроково

Відомості про обмеження у використанні земельної ділянки

Вид обмеження у використанні земельної ділянки Охоронна зона навколо (уздовж) об'єкта енергетичної системи


Площа земельної ділянки (її частини), на яку поширюється дія обмеження 0.1182 гектарів

Підстава для виникнення обмеження у використанні земельної ділянки Закон України "Про землі енергетики та правовий режим спеціальних зон енергетичних об'єктів" №2480-VI  
Дата державної реєстрації обмеження 09.07.2010  
Строк дії обмеження безстроково

Відомості про обмеження у використанні земельної ділянки

Вид обмеження у використанні земельної ділянки Охоронна зона навколо інженерних комунікацій

Площа земельної ділянки (її частини), на яку поширюється дія обмеження 0.1976 гектарів



яку поширюється дія  
обмеження

Підстава для  
виникнення обмеження у використанні  
земельної ділянки Закон  
Наказ Міністерства енергетики та вугільної промисловості України "Про  
затвердження Правил безпеки систем газопостачання" №285  
15.05.2015

Дата державної  
реєстрації обмеження

Строк дії обмеження безстроково

Відомості про обмеження у використанні земельної ділянки

Вид обмеження у використанні земельної ділянки Зона санітарної охорони джерел та об'єктів централізованого питного водопостачання

Площа земельної ділянки (її частини), на яку поширюється дія обмеження 0.4157 гектарів

Підстава для виникнення обмеження у використанні земельної ділянки Закон  
Наказ Міністерства регіонального розвитку, будівництва та житлово-комунального господарства України "Про затвердження ДБН В.2.5-74:2013 "Водопостачання. Зовнішні мережі та споруди Основні положення проектування"" №133  
08.04.2013

Дата державної  
реєстрації обмеження

Строк дії обмеження безстроково

Відомості про обмеження у використанні земельної ділянки

Вид обмеження у використанні земельної ділянки Зона санітарної охорони джерел та об'єктів централізованого питного водопостачання

Площа земельної ділянки (її частини), на яку поширюється дія обмеження 0.0715 гектарів

Підстава для виникнення обмеження у використанні земельної ділянки Закон  
Наказ Міністерства регіонального розвитку, будівництва та житлово-комунального господарства України "Про затвердження ДБН В.2.5-74:2013 "Водопостачання. Зовнішні мережі та споруди Основні положення проектування"" №133  
08.04.2013

Дата державної  
реєстрації обмеження

Строк дії обмеження безстроково

Створено за допомогою програмного забезпечення Державного земельного кадастру



Відомості про обмеження у використанні земельної ділянки

Вид обмеження у використанні земельної ділянки Зона санітарної охорони джерел та об'єктів централізованого питного водопостачання

Площа земельної ділянки (її частини), на яку поширюється дія обмеження 0.0195 гектарів

Підстава для виникнення обмеження у використанні земельної ділянки Закон Наказ Міністерства регіонального розвитку, будівництва та житлово-комунального господарства України "Про затвердження ДБН В.2.5-74:2013 "Водопостачання. Зовнішні мережі та споруди Основні положення проектування"" №133 08.04.2013

Дата державної реєстрації обмеження

Строк дії обмеження безстроково

Відомості про обмеження у використанні земельної ділянки

Вид обмеження у використанні земельної ділянки Зона санітарної охорони джерел та об'єктів централізованого питного водопостачання

Площа земельної ділянки (її частини), на яку поширюється дія обмеження 0.2514 гектарів

Підстава для виникнення обмеження у використанні земельної ділянки Закон Наказ Міністерства регіонального розвитку, будівництва та житлово-комунального господарства України "Про затвердження ДБН В.2.5-74:2013 "Водопостачання. Зовнішні мережі та споруди Основні положення проектування"" №133 08.04.2013


Дата державної реєстрації обмеження

Строк дії обмеження безстроково

Відомості про обмеження у використанні земельної ділянки

Вид обмеження у використанні земельної ділянки Санітарні зони, відстані, розриви

Площа земельної ділянки (її частини), на яку поширюється дія обмеження 1.0198 гектарів



Підстава для виникнення обмеження у використанні земельної ділянки Закон України "Про забезпечення санітарного та епідемічного благополуччя населення" №4004-ХІІ  
24.02.1994

Дата державної реєстрації обмеження

Строк дії обмеження безстроково

Відомості про обмеження у використанні земельної ділянки

Вид обмеження у використанні земельної ділянки Зона особливого режиму забудови

Площа земельної ділянки (її частини), на яку поширюється дія обмеження 28.2847 гектарів

Підстава для виникнення обмеження у використанні земельної ділянки Закон  
Постанова Кабінету Міністрів України "Про затвердження Порядку визначення меж та режимів використання історичних ареалів населених місць, обмеження господарської діяльності на території історичних ареалів населених місць" №318  
13.03.2002

Дата державної реєстрації обмеження

Строк дії обмеження безстроково

Відомості про обмеження у використанні земельної ділянки

Вид обмеження у використанні земельної ділянки Зона особливого режиму забудови


Площа земельної ділянки (її частини), на яку поширюється дія обмеження 28.2847 гектарів

Підстава для виникнення обмеження у використанні земельної ділянки Закон  
Постанова Кабінету Міністрів України "Про затвердження Порядку визначення меж та режимів використання історичних ареалів населених місць, обмеження господарської діяльності на території історичних ареалів населених місць" №318  
13.03.2002

Дата державної реєстрації обмеження

Строк дії обмеження безстроково

Відомості про обмеження у використанні земельної ділянки





Вид обмеження у використанні земельної ділянки Зона особливого режиму забудови

Площа земельної ділянки (її частини), на яку поширюється дія обмеження 28.2847 гектарів

Підстава для виникнення обмеження у використанні земельної ділянки Закон  
Наказ Міністерства регіонального розвитку, будівництва та житлово-комунального господарства України "Про затвердження ДБН В.1.1-46:2017 "Інженерний захист територій, будівель і споруд від зсувів та обвалів. Основні положення" №96  
25.04.2017

Дата державної реєстрації обмеження

Строк дії обмеження безстроково

Відомості про обмеження у використанні земельної ділянки

Вид обмеження у використанні земельної ділянки Зона особливого режиму забудови

Площа земельної ділянки (її частини), на яку поширюється дія обмеження 0.7741 гектарів

Підстава для виникнення обмеження у використанні земельної ділянки Закон  
Постанова Кабінету Міністрів України "Про затвердження Порядку визначення меж та режимів використання історичних ареалів населених місць, обмеження господарської діяльності на території історичних ареалів населених місць" №318  
13.03.2002

Дата державної реєстрації обмеження

Строк дії обмеження безстроково

Відомості про обмеження у використанні земельної ділянки

Вид обмеження у використанні земельної ділянки Зона особливого режиму забудови

Площа земельної ділянки (її частини), на яку поширюється дія обмеження 1.7086 гектарів

Підстава для виникнення обмеження Закон



у використанні  
земельної ділянки

Постанова Кабінету Міністрів України "Про затвердження Порядку визначення меж та режимів використання історичних ареалів населених місць, обмеження господарської діяльності на території історичних ареалів населених місць" №318  
13.03.2002

Дата державної  
реєстрації обмеження

Строк дії обмеження безстроково

Відомості про обмеження у використанні земельної ділянки

Вид обмеження у використанні земельної ділянки Зона особливого режиму забудови

Площа земельної ділянки (її частини), на яку поширюється дія обмеження 0.3641 гектарів

Підстава для виникнення обмеження у використанні земельної ділянки Закон України "Про автомобільні дороги" №2862-IV  
08.09.2005

Дата державної  
реєстрації обмеження

Строк дії обмеження безстроково

Відомості про обмеження у використанні земельної ділянки

Вид обмеження у використанні земельної ділянки Зона особливого режиму забудови

Площа земельної ділянки (її частини), на яку поширюється дія обмеження 0.0487 гектарів


Підстава для виникнення обмеження у використанні земельної ділянки Закон України "Про автомобільні дороги" №2862-IV  
08.09.2005

Дата державної  
реєстрації обмеження

Строк дії обмеження безстроково

Відомості про обмеження у використанні земельної ділянки

Вид обмеження у використанні земельної ділянки Зона особливого режиму забудови



Площа земельної ділянки (її частини), на яку поширюється дія обмеження 0.0109 гектарів

Підстава для виникнення обмеження у використанні земельної ділянки Закон України "Про автомобільні дороги" №2862-IV 08.09.2005

Дата державної реєстрації обмеження

Строк дії обмеження безстроково

Відомості про обмеження у використанні земельної ділянки

Вид обмеження у використанні земельної ділянки Зона особливого режиму забудови

Площа земельної ділянки (її частини), на яку поширюється дія обмеження 1.2572 гектарів

Підстава для виникнення обмеження у використанні земельної ділянки Закон України "Про автомобільні дороги" №2862-IV 08.09.2005

Дата державної реєстрації обмеження

Строк дії обмеження безстроково

Відомості про обмеження у використанні земельної ділянки

Вид обмеження у використанні земельної ділянки Зона особливого режиму забудови


Площа земельної ділянки (її частини), на яку поширюється дія обмеження 0.0688 гектарів

Підстава для виникнення обмеження у використанні земельної ділянки Закон України "Про автомобільні дороги" №2862-IV 08.09.2005

Дата державної реєстрації обмеження

Строк дії обмеження безстроково

Відомості про обмеження у використанні земельної ділянки



Вид обмеження у використанні земельної ділянки

Зона особливого режиму забудови

Площа земельної ділянки (її частини), на яку поширюється дія обмеження

0.8923 гектарів

Підстава для виникнення обмеження у використанні земельної ділянки

Закон  
Наказ Міністерства регіонального розвитку та будівництва України "Про затвердження ДБН В.1.1-25-2009 Захист від небезпечних геологічних процесів. Інженерний захист територій та споруд від підтоплення та затоплення" №550  
02.12.2009

Дата державної реєстрації обмеження

Строк дії обмеження безстроково

Відомості про обмеження у використанні земельної ділянки

Вид обмеження у використанні земельної ділянки

Умова додержання природоохоронних вимог або виконання визначених робіт

Площа земельної ділянки (її частини), на яку поширюється дія обмеження

28.2847 гектарів

Підстава для виникнення обмеження у використанні земельної ділянки

Закон  
Закон України "Про природно-заповідний фонд України" №2456-ХІІ  
06.06.1992

Дата державної реєстрації обмеження

Строк дії обмеження безстроково





Опис меж:

Від А до А Землі не надані у власність чи користування;  
Від Б до Б Землі не надані у власність чи користування;  
Від В до Г Землі загального користування (проїзд);  
Від Г до Д Землі загального користування (Дніпровський узвіз);  
Від Д до Е Землі загального користування (Набережне шосе);  
Від Е до Є Землі не надані у власність чи користування;  
Від Є до Ж Землі загального користування (Набережне шосе);  
Від Ж до З Землі не надані у власність чи користування;  
Від З до И Землі загального користування (Набережне шосе);  
Від И до І Землі не надані у власність чи користування;  
Від І до Ї Землі загального користування (бульв. Дружби Народів);  
Від Ї до Й Землі загального користування (вул. Лаврська);  
Від Й до К Землі не надані у власність чи користування;  
Від К до Л Землі загального користування (вул. Лаврська);  
Від Л до М Меморіальний комплекс "Національний музей історії Великої Вітчизняної Війни 1941-1945 років" (заклад культури) (кадастровий номер 8 000 000 000:82:072:0009);  
Від М до В Меморіальний комплекс "Національний музей історії Великої Вітчизняної Війни 1941-1945 років" (заклад культури) (кадастровий номер 8 000 000 000:82:072:0009);

Умовні позначення:

Експлікація земельних угідь:


Всього земель, гектарів	У тому числі за земельними угіддями, гектарів:			
	Землі, які використовуються	Землі, які використовуються	Землі, які використовуються	Землі, які використовуються

Створено за допомогою програмного забезпечення Державного земельного кадастру



	для відпочинку та оздоровлення	для відпочинку та оздоровлення	для відпочинку та оздоровлення	для відпочинку та оздоровлення
1	2	3	4	5
Площа земельної ділянки, гектарів 28.2847	0.0025	0.0019	0.0018	28.2785

Створено за допомогою програмного забезпечення Державного земельного кадастру



**Інформація з Державного реєстру речових прав на нерухоме майно та Реєстру прав власності на нерухоме майно, Державного реєстру іпотек, Єдиного реєстру заборон відчуження об'єктів нерухомого майна щодо об'єкта нерухомого майна**

Номер інформаційної довідки: 320692882  
Дата, час формування: 20.01.2023 10:30:22  
Інформаційну довідку сформовано: Астапенко Інна Володимирівна, Департамент земельних ресурсів виконавчого органу Київської міської ради (Київської міської державної адміністрації), м.Київ  
Підстава формування інформаційної довідки: Підготовка інформації керівництву

**Параметри запити**

Пошук в Державному реєстрі речових прав на нерухоме майно про: права власності, інші речові права, іпотеки, обтяження  
Кадастровий номер земельної ділянки: 3222481200:05:002:0457

**ВІДОМОСТІ  
З ДЕРЖАВНОГО РЕЄСТРУ РЕЧОВИХ ПРАВ НА НЕРУХОМЕ МАЙНО**

За вказаними параметрами запити у Державному реєстрі речових прав на нерухоме майно відомості відсутні

**ВІДОМОСТІ  
З РЕЄСТРУ ПРАВ ВЛАСНОСТІ НА НЕРУХОМЕ МАЙНО**

За вказаними параметрами запити у Реєстрі прав власності на нерухоме майно відомості відсутні

**ВІДОМОСТІ  
З ЄДИНОГО РЕЄСТРУ ЗАБОРОН ВІДЧУЖЕННЯ ОБ'ЄКТІВ НЕРУХОМОГО МАЙНА**

За вказаними параметрами запити у Єдиному державному реєстрі заборон відчуження об'єктів нерухомого майна відомості відсутні

**ВІДОМОСТІ  
З ДЕРЖАВНОГО РЕЄСТРУ ІПОТЕК**

За вказаними параметрами запити у Державному реєстрі іпотек відомості відсутні

Інформаційну довідку сформував: головний спеціаліст Астапенко Інна Володимирівна



RRP-4HJUT7RD2



**Інформація з Державного реєстру речових прав на нерухоме майно та Реєстру прав власності на нерухоме майно, Державного реєстру Іпотек, Єдиного реєстру заборон відчуження об'єктів нерухомого майна щодо об'єкта нерухомого майна**

Номер інформаційної довідки: 320723783  
Дата, час формування: 20.01.2023 12:29:42  
Інформаційну довідку сформовано: Луцок Людмила Володимирівна, Департамент земельних ресурсів виконавчого органу Київської міської ради (Київської міської державної адміністрації), м.Київ  
Підстава формування інформаційної довідки: перевірка даних

**Параметри запиту**

Пошук в Державному реєстрі речових прав на нерухоме майно про: права власності, інші речові права, іпотеки, обтяження  
Кадастровий номер земельної ділянки: 8000000000:91:400:0101

**ВІДОМОСТІ  
З ДЕРЖАВНОГО РЕЄСТРУ РЕЧОВИХ ПРАВ НА НЕРУХОМЕ МАЙНО**

**Актуальна інформація про об'єкт нерухомого майна**

Реєстраційний номер об'єкта нерухомого майна: 1684096380000  
Об'єкт нерухомого майна: земельна ділянка  
Кадастровий номер: 8000000000:91:400:0101  
Опис об'єкта: Площа (га): 86, Дата державної реєстрації земельної ділянки: 05.10.2018, орган, що здійснив державну реєстрацію земельної ділянки: Головне управління Держгеокадастру у м. Києві  
Адреса: м.Київ

**Актуальна інформація про право власності**

Номер запису про право власності / довірчої власності: 28729209  
Тип права власності: Право власності  
Дата, час державної реєстрації: 29.10.2018 15:56:02  
Державний реєстратор: Урдюк Оксана Юріївна, Департамент земельних ресурсів виконавчого органу Київської міської ради (Київської міської державної адміністрації), м.Київ  
Підстава внесення запису: Рішення про державну реєстрацію прав та їх обтяжень (з відкриттям розділу), індексний номер: 43843378 від 02.11.2018 16:35:36, Урдюк Оксана Юріївна, Департамент земельних ресурсів виконавчого органу Київської міської ради (Київської міської державної адміністрації), м.Київ  
Підстава для державної реєстрації: Закон України "Про внесення змін до деяких законодавчих актів України щодо розмежування земель державної та комунальної власності", серія та номер: 5245-VI, виданий 06.09.2012, видавник:



Верховна Рада України  
Форма власності: державна  
Розмір частки: 1/1  
Власники: Держава Україна в особі Головного управління Держгеокадастру у м. Києві, код ЄДРПОУ: 39802366, країна реєстрації: Україна

**Актуальна інформація про державну реєстрацію іншого речового права**

**Номер запису про інше речове право: 28729245**

Дата, час державної реєстрації: 04.08.2014 14:47:30  
Державний реєстратор: Урдюк Оксана Юріївна, Департамент земельних ресурсів виконавчого органу Київської міської ради (Київської міської державної адміністрації), м.Київ  
Підстава для державної реєстрації: державний акт на право постійного користування земельною ділянкою, серія та номер: 91-4-00017, виданий 15.07.1998, видавник: Київське міське управління земельних ресурсів; Наказ "Про надання згоди на поділ земельних ділянок", серія та номер: 46, виданий 18.04.2013, видавник: Головне управління Держземагентства м. Києва  
Підстава внесення запису: Рішення про державну реєстрацію прав та їх обтяжень (з відкриттям розділу), індексний номер: 43843378 від 02.11.2018 16:35:36, Урдюк Оксана Юріївна, Департамент земельних ресурсів виконавчого органу Київської міської ради (Київської міської державної адміністрації), м.Київ  
Вид іншого речового права: право постійного користування земельною ділянкою  
Відомості про суб'єкта іншого речового права: Правокористувач, землекористувач: Державне підприємство "Науково-дослідний, виробничий агрокомбінат "Пуща-Водиця", код ЄДРПОУ: 00849296, країна реєстрації: Україна  
Особа, яка передає земельну ділянку у користування: ДЕРЖАВА УКРАЇНА В ОСОБІ ГОЛОВНОГО УПРАВЛІННЯ ДЕРЖЗЕМАГЕНТСТВА У М. КИЄВІ, код ЄДРПОУ: 38516867, країна реєстрації: Україна  
Перенесено із запису: 6636428  
Опис об'єкта іншого речового права: земельна ділянка площею 86 га

**Відомості про державну реєстрацію іпотеки відсутні**

**Відомості про державну реєстрацію обтяжень відсутні**

**ВІДОМОСТІ  
З РЕЄСТРУ ПРАВ ВЛАСНОСТІ НА НЕРУХОМЕ МАЙНО**

**За вказаними параметрами запиту у Реєстрі прав власності на нерухоме майно відомості відсутні**

**ВІДОМОСТІ  
З ЄДИНОГО РЕЄСТРУ ЗАБОРОН ВІДЧУЖЕННЯ ОБ'ЄКТІВ НЕРУХОМОГО МАЙНА**

**За вказаними параметрами запиту у Єдиному державному реєстрі заборон відчуження об'єктів нерухомого майна відомості відсутні**

**ВІДОМОСТІ  
З ДЕРЖАВНОГО РЕЄСТРУ ШПОТЕК**



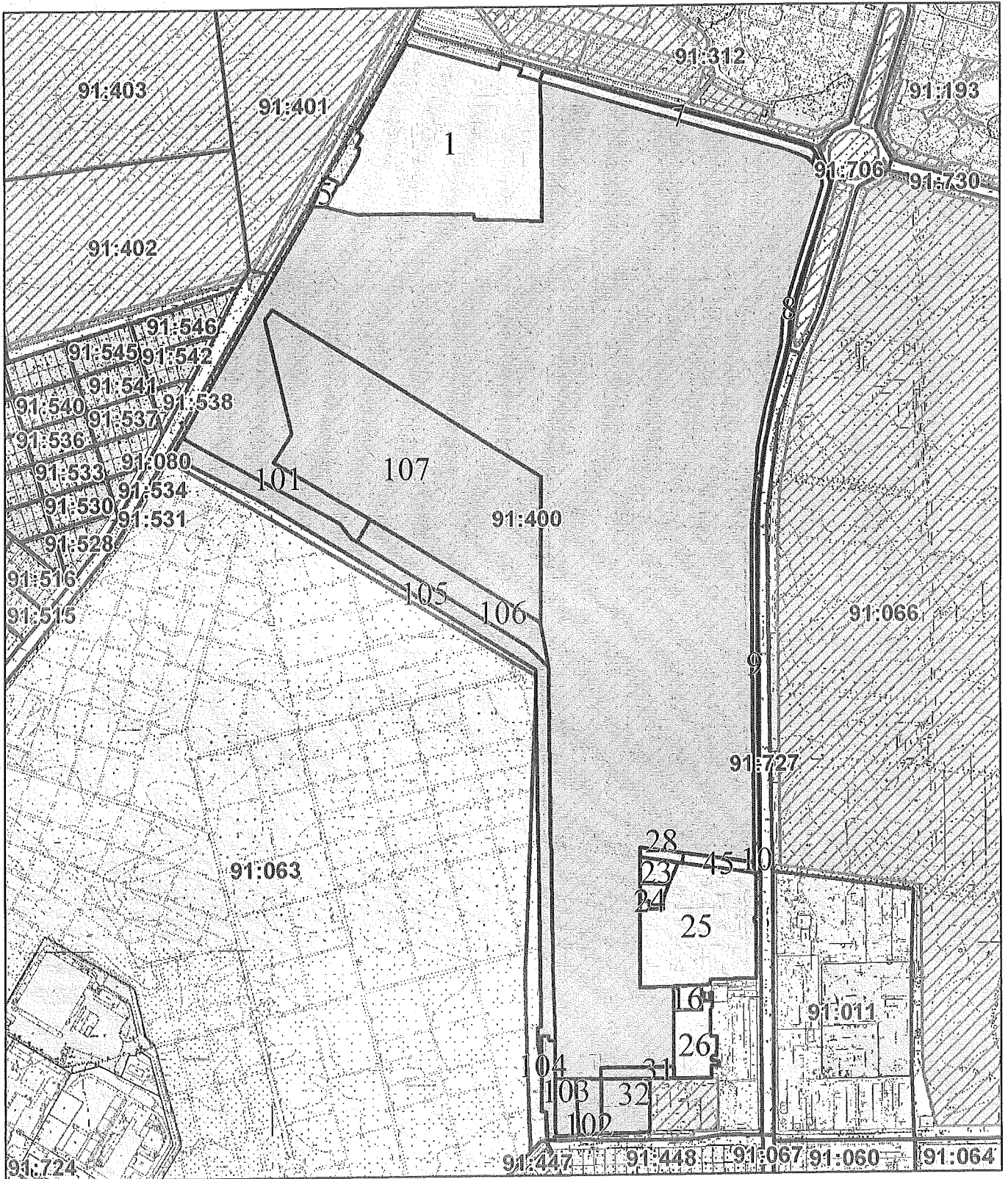
За вказаними параметрами запиту у Державному реєстрі іпотек відомості відсутні

Інформаційну довідку сформував: головний спеціаліст Луцюк Людмила Володимирівна



# РОБОЧІ МАТЕРІАЛИ

Витяг з бази даних міського земельного кадастру від 20.01.2023



Масштаб 1:10 000

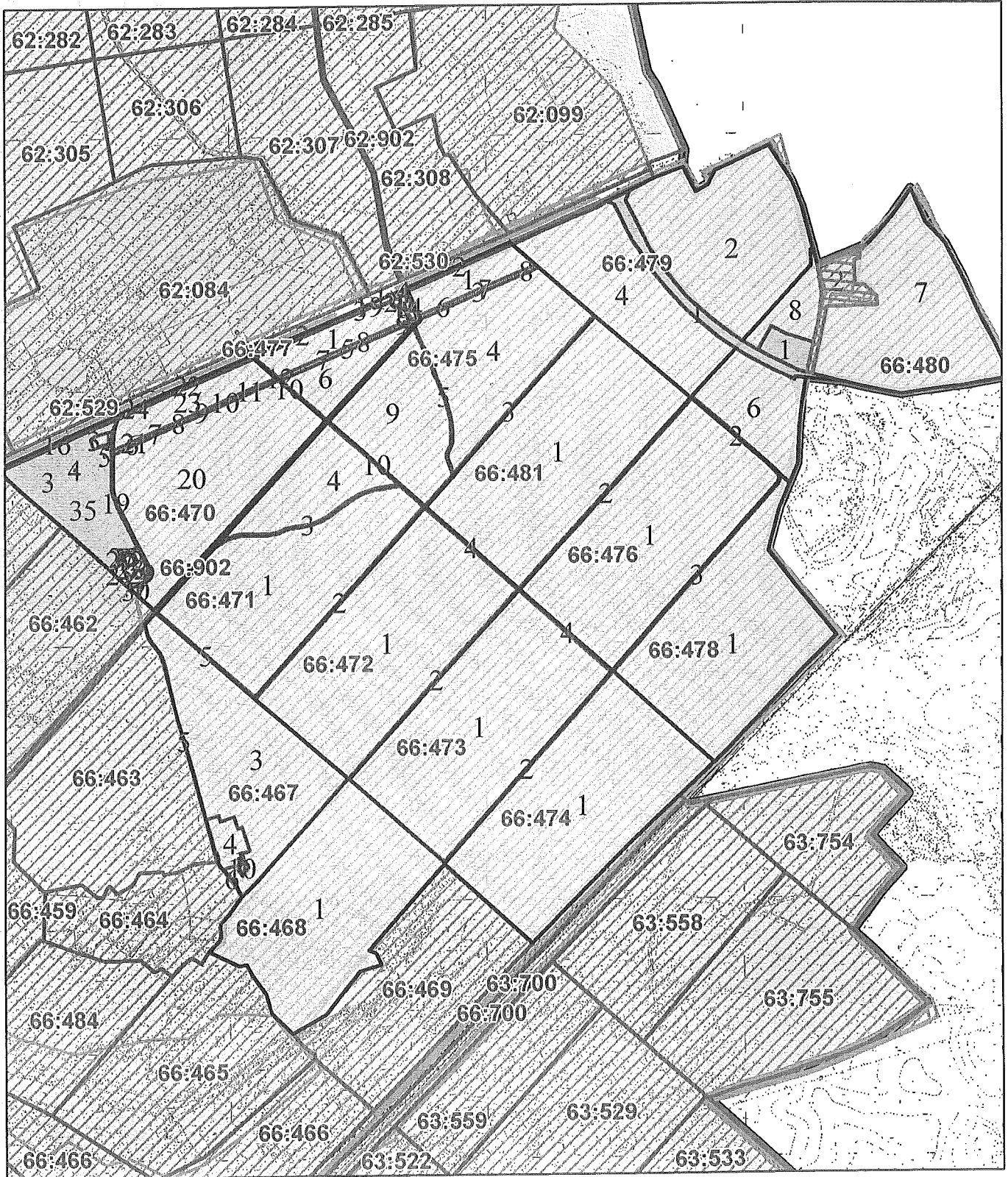
## РЕЄСТР ЗЕМЕЛЬНОГО КАДАСТРУ

Код зем. ділянки	Суб'єкт господарювання за яким обліковується земельна ділянка у міському земельному кадастрі	Адреса земельної ділянки	Площа кв.м.	Вид права	Дата закінч. права
91:400:0001	Приватне акціонерне товариство "Київспецтранс"	просп. Правди, 85	98459,20		
91:400:0005	Приватне акціонерне товариство "Київспецтранс"	просп. Правди, 85	1422,89		
91:400:0007	Автокооператив "Іскра"	просп. Правди, 85	10090,19		
91:400:0008	ГБК "Садовий". Ділянка N 1	вул. Маршала Гречка	7497,62		
91:400:0009	Обслуговуючий кооператив "Автокооператив"Садова"	вул. Маршала Гречка, 15	6165,60		
91:400:0010	ТОВАРИСТВО З ОБМЕЖЕНОЮ ВІДПОВІДАЛЬНІСТЮ "ДЖИНДЖЕР-С"	вул. Маршала Гречка, 13а	539,53		
91:400:0016	Землі не надані у власність чи користування	вул. Маршала Гречка, 11а	2296,07		
91:400:0023	Приватне акціонерне товариство "Видавництво"Київська правда"корпоративне підприємство ДАК"Укрвидавполіграфія"	вул. Маршала Гречка, 13	2749,69		
91:400:0024	Приватне акціонерне товариство "Видавництво"Київська правда"корпоративне підприємство ДАК"Укрвидавполіграфія"	вул. Маршала Гречка, 13	1908,46		
91:400:0025	Приватне акціонерне товариство "Видавництво"Київська правда"корпоративне підприємство ДАК"Укрвидавполіграфія"	вул. Маршала Гречка, 13	41890,23		
91:400:0026	Комунальне підприємство "Керуюча компанія з обслуговування житлового фонду Подільського району м.Києва"	вул. Маршала Гречка, 11а	9711,51		
91:400:0028	Землі не надані у власність чи користування	вул. Маршала Гречка	1416,36		
91:400:0031	Гаражний кооператив "Виноградар"	вул. Маршала Гречка, 9в	2912,56	Постійне користування	
91:400:0032	Гаражний кооператив "Виноградар"	вул. Маршала Гречка, 9в	9060,67	Постійне користування	
91:400:0045	Обслуговуючий кооператив "Автокооператив"Садова"	вул. Маршала Гречка, 15	2505,12		
91:400:0101	Державне підприємство "Науково-дослідний, виробничий агрокомбінат"Пуща-Водиця"	Подільський район,	860000,03	Право в процесі оформлення (Постійне користування)	
91:400:0102	Державне підприємство "Науково-дослідний, виробничий агрокомбінат"Пуща-Водиця"	Подільський район,	4618,58	Право в процесі оформлення (Постійне користування)	
91:400:0103	Державне підприємство "Науково-дослідний, виробничий агрокомбінат"Пуща-Водиця"	Подільський район,	4310,49	Право в процесі оформлення (Постійне користування)	
91:400:0104	Державне підприємство "Науково-дослідний, виробничий агрокомбінат"Пуща-Водиця"	Подільський район,	4350,49	Право в процесі оформлення (Постійне користування)	
91:400:0105	Державне підприємство "Науково-дослідний, виробничий агрокомбінат"Пуща-Водиця"	Подільський район,	41814,71	Право в процесі оформлення (Постійне користування)	
91:400:0106	Державне підприємство "Науково-дослідний, виробничий агрокомбінат"Пуща-Водиця"	Подільський район,	19703,91	Право в процесі оформлення (Постійне користування)	

Код зем. ділянки	Суб'єкт господарювання за яким обліковується земельна ділянка у міському земельному кадастрі	Адреса земельної ділянки	Площа кв.м.	Вид права	Дата закінч. права
91:400:0107	Державне підприємство "Науково-дослідний, виробничий агрокомбінат"Пуща-Водиця"	Подільський район,	135709,23	Право в процесі оформлення (Постійне користування)	

# РОБОЧІ МАТЕРІАЛИ

Витяг з бази даних міського земельного кадастру від 20.01.2023



Масштаб 1:21 000

## РЕЄСТР ЗЕМЕЛЬНОГО КАДАСТРУ

Код зем. ділянки	Суб'єкт господарювання за яким обліковується земельна ділянка у міському земельному кадастрі	Адреса земельної ділянки	Площа кв.м.	Вид права	Дата закінч. права
66:467:0001	Комунальне підприємство виконавчого органу Київради (Київської міської державної адміністрації) "Київтеплоенерго"	вул. Берегова, 1	316,79		
66:467:0003	Комунальне підприємство Дарницьке лісопаркове господарство	вул. Берегова	323880,67		
66:467:0004	Комунальне підприємство по утриманню житлового господарства "Житлорембудсервіс" Деснянського району м.Києва	вул. Берегова	21568,01		
66:467:0005	Землі не надані у власність чи користування		976,82		
66:467:0006	Землі не надані у власність чи користування		168,46		
66:467:0010	Товариство з обмеженою відповідальністю "ІРРА"	вул. Берегова, 1	1273,17		
66:468:0001	Комунальне підприємство "Дарницьке лісопаркове господарство"	в межах Дніпровського лісництва	437340,02		
66:470:0003	Приватне акціонерне товариство "ДТЕК Київські електромережі"	просп. Броварський	3,82		
66:470:0004	Приватне акціонерне товариство "ДТЕК Київські електромережі"	просп. Броварський	3,80		
66:470:0005	Приватне акціонерне товариство "ДТЕК Київські електромережі"	просп. Броварський	3,81		
66:470:0006	Приватне акціонерне товариство "ДТЕК Київські електромережі"	просп. Броварський	3,79		
66:470:0007	Приватне акціонерне товариство "ДТЕК Київські електромережі"	просп. Броварський	3,80		
66:470:0008	Приватне акціонерне товариство "ДТЕК Київські електромережі"	просп. Броварський	3,80		
66:470:0009	Приватне акціонерне товариство "ДТЕК Київські електромережі"	просп. Броварський	3,80		
66:470:0010	Приватне акціонерне товариство "ДТЕК Київські електромережі"	просп. Броварський	3,81		
66:470:0011	Приватне акціонерне товариство "ДТЕК Київські електромережі"	просп. Броварський	3,81		
66:470:0012	Фізична особа Фізична особа	вул. Берегова, 13а	2004,19		
66:470:0016	Землі не надані у власність чи користування		6489,13		
66:470:0019	Комунальне підприємство Дарницьке лісопаркове господарство		5293,61		
66:470:0020	Комунальне підприємство Дарницьке лісопаркове господарство		346610,47		
66:470:0021	Комунальне підприємство Дарницьке лісопаркове господарство	просп. Броварський	10324,90		
66:470:0022	Землі не надані у власність чи користування	просп. Броварський	7538,55		
66:470:0023	Комунальне підприємство Дарницьке лісопаркове господарство	просп. Броварський	67218,55		
66:470:0024	Землі не надані у власність чи користування	просп. Броварський	390,11		
66:470:0025	Комунальне підприємство Дарницьке лісопаркове господарство	вул. Берегова, 13	3078,56		



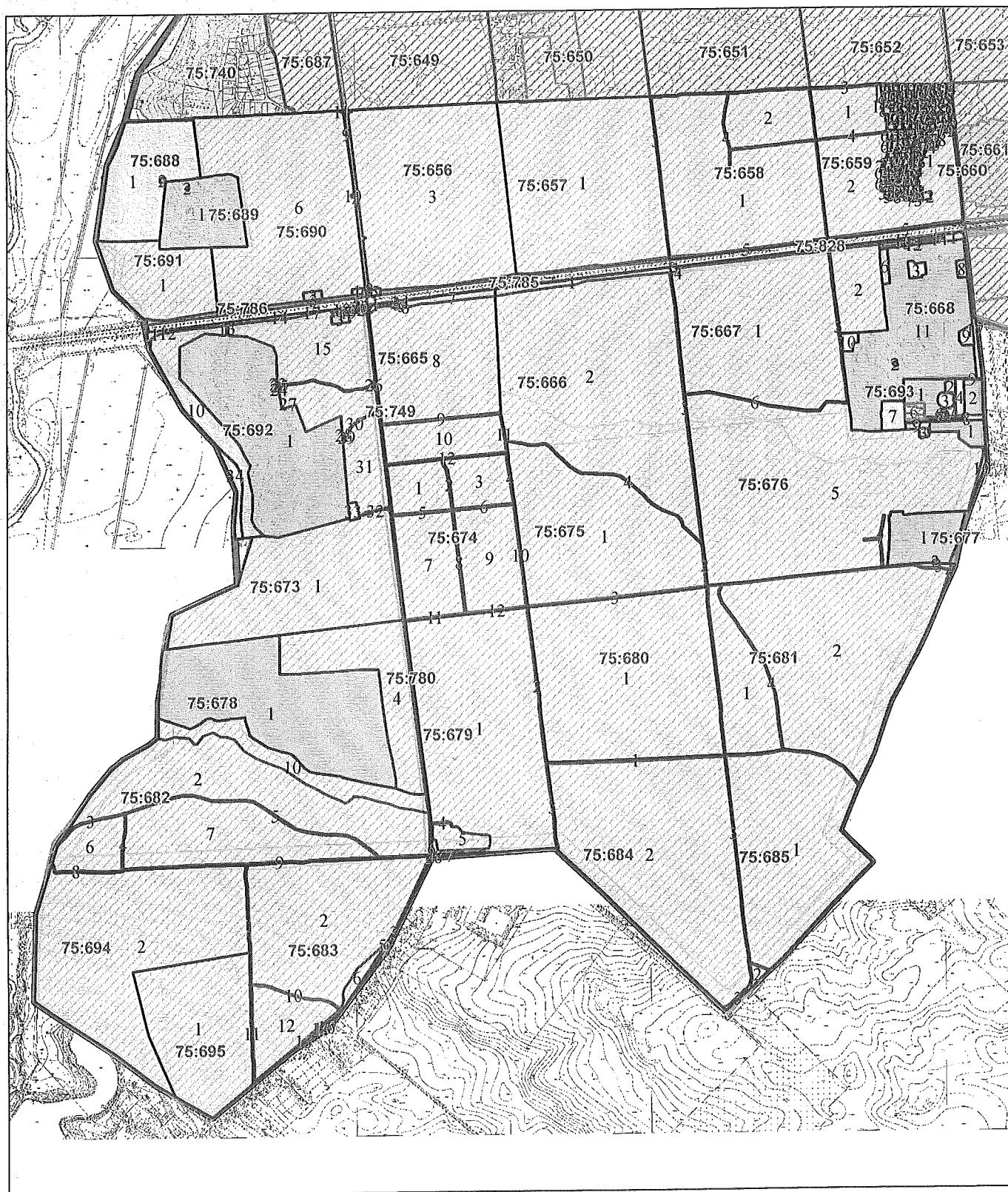
Код зем. ділянки	Суб'єкт господарювання за яким обліковується земельна ділянка у міському земельному кадастрі	Адреса земельної ділянки	Площа кв.м.	Вид права	Дата закінч. права
66:470:0026	Комунальне підприємство Дарницьке лісопаркове господарство	вул. Берегова, 13	1314,78		
66:470:0027	Комунальне підприємство Дарницьке лісопаркове господарство		480,94		
66:470:0028	Комунальне підприємство Дарницьке лісопаркове господарство	вул. Берегова, 13а	7403,86		
66:470:0029	Комунальне підприємство Дарницьке лісопаркове господарство	вул. Берегова, 13а	1341,04		
66:470:0030	Комунальне підприємство Дарницьке лісопаркове господарство	вул. Берегова, 13	899,95		
66:470:0031	Комунальне підприємство Дарницьке лісопаркове господарство	просп. Броварський	3468,12		
66:470:0035	Національний історико-меморіальний заповідник "Биківнянські могили"	просп. Броварський	141898,31	Постійне користування	
66:471:0001	Комунальне підприємство Дарницьке лісопаркове господарство		368587,02		
66:471:0002	Комунальне підприємство Дарницьке лісопаркове господарство		5951,66		
66:471:0003	Комунальне підприємство Дарницьке лісопаркове господарство		4546,75		
66:471:0004	Комунальне підприємство Дарницьке лісопаркове господарство		124899,31		
66:471:0005	Комунальне підприємство Дарницьке лісопаркове господарство		2827,75		
66:472:0001	Комунальне підприємство Дарницьке лісопаркове господарство		475517,41		
66:472:0002	Комунальне підприємство Дарницьке лісопаркове господарство		4542,75		
66:473:0001	Комунальне підприємство Дарницьке лісопаркове господарство		481438,12		
66:473:0002	Комунальне підприємство Дарницьке лісопаркове господарство		5106,39		
66:474:0001	Комунальне підприємство "Дарницьке лісопаркове господарство"	в межах Дніпровського лісництва	488749,93		
66:475:0001	Комунальне підприємство Дарницьке лісопаркове господарство	просп. Броварський	51063,82		
66:475:0002	Землі не надані у власність чи користування	просп. Броварський	6175,19		
66:475:0003	Комунальне підприємство Дарницьке лісопаркове господарство	просп. Броварський	7812,93		
66:475:0004	Комунальне підприємство Дарницьке лісопаркове господарство		267139,57		
66:475:0005	Комунальне підприємство Дарницьке лісопаркове господарство		3367,28		

Код зем. ділянки	Суб'єкт господарювання за яким обліковується земельна ділянка у міському земельному кадастрі	Адреса земельної ділянки	Площа кв.м.	Вид права	Дата закінч. права
66:475:0006	ПРИВАТНЕ АКЦІОНЕРНЕ ТОВАРИСТВО "КІЇВОБЛЕНЕРГО"	просп. Броварський	3,80		
66:475:0007	ПРИВАТНЕ АКЦІОНЕРНЕ ТОВАРИСТВО "КІЇВОБЛЕНЕРГО"	просп. Броварський	3,80		
66:475:0008	ПРИВАТНЕ АКЦІОНЕРНЕ ТОВАРИСТВО "КІЇВОБЛЕНЕРГО"	просп. Броварський	3,79		
66:475:0009	Комунальне підприємство Дарницьке лісопаркове господарство		180161,74		
66:475:0010	Комунальне підприємство Дарницьке лісопаркове господарство		2546,92		
66:476:0001	Комунальне підприємство Дарницьке лісопаркове господарство		475271,01		
66:476:0002	Комунальне підприємство Дарницьке лісопаркове господарство		2346,54		
66:476:0003	Комунальне підприємство Дарницьке лісопаркове господарство		4704,10		
66:476:0004	Комунальне підприємство Дарницьке лісопаркове господарство		2679,70		
66:477:0001	Комунальне підприємство Дарницьке лісопаркове господарство	просп. Броварський	59699,05		
66:477:0002	Землі не надані у власність чи користування	просп. Броварський	6026,22		
66:477:0003	Землі не надані у власність чи користування	просп. Броварський	638,52		
66:477:0004	Землі не надані у власність чи користування	просп. Броварський	123,33		
66:477:0005	Комунальне підприємство Дарницьке лісопаркове господарство		8967,56		
66:477:0006	Комунальне підприємство Дарницьке лісопаркове господарство		62614,54		
66:477:0007	ПРИВАТНЕ АКЦІОНЕРНЕ ТОВАРИСТВО "КІЇВОБЛЕНЕРГО"	просп. Броварський	4,43		
66:477:0008	ПРИВАТНЕ АКЦІОНЕРНЕ ТОВАРИСТВО "КІЇВОБЛЕНЕРГО"	просп. Броварський	3,83		
66:477:0009	ПРИВАТНЕ АКЦІОНЕРНЕ ТОВАРИСТВО "КІЇВОБЛЕНЕРГО"	просп. Броварський	3,80		
66:477:0010	Комунальне підприємство Дарницьке лісопаркове господарство		2160,26		
66:477:0012	Приватне акціонерне товариство "ДТЕК Київські електромережі"	просп. Броварський	138,99		
66:477:0014	Комунальне підприємство Дарницьке лісопаркове господарство		1980,87		
66:477:0015	Комунальне підприємство Дарницьке лісопаркове господарство		441,40		
66:477:0016	Приватне підприємство "Карвош"	просп. Броварський, 36	2757,89	Оренда на 15 років	02.06.2026
66:477:0019	Землі не надані у власність чи користування	просп. Броварський	284,38		

Код зем. ділянки	Суб'єкт господарювання за яким обліковується земельна ділянка у міському земельному кадастрі	Адреса земельної ділянки	Площа кв.м.	Вид права	Дата закінч. права
66:477:0020	Фізична особа	просп. Броварський, 36 (літ."Ж")	1712,16		
66:478:0001	Комунальне підприємство "Дарницьке лісопаркове господарство"	в межах Дніпровського лісництва	416279,46		
66:479:0001	Дирекція автомобільних шляхів, що будуються в Київській області	Об'їзна автодорога м.Бровари на території Дарницького лісопаркового господарства	45158,63	Постійне користування	
66:479:0002	Комунальне підприємство "Дарницьке лісопаркове господарство"	в межах Дніпровського лісництва	333781,11		
66:479:0004	Комунальне підприємство "Дарницьке лісопаркове господарство"	в межах Дніпровського лісництва	249202,34		
66:480:0001	Товариство з обмеженою відповідальністю "БУДІВЕЛЬНІ ТЕХНОЛОГІЇ ГРУП"	біля об'їзної дороги м.Бровари	22123,30	Оренда на 10 років (термін дії скінчився)	24.04.2018
66:480:0002	ТОВАРИСТВО З ОБМЕЖЕНОЮ ВІДПОВІДАЛЬНІСТЮ «БУДІВЕЛЬНІ ТЕХНОЛОГІЇ ПЛЮС»	біля об'їзної дороги м. Бровари	39004,00	оренда (120 місяців)	15.11.2031
66:480:0006	Комунальне підприємство "Дарницьке лісопаркове господарство"	в межах Дніпровського лісництва	123173,42		
66:480:0007	Комунальне підприємство "Дарницьке лісопаркове господарство"	в межах Дніпровського лісництва	339774,18		
66:480:0008	Комунальне підприємство "Дарницьке лісопаркове господарство"	в межах Дніпровського лісництва	47142,86		
66:481:0001	Комунальне підприємство Дарницьке лісопаркове господарство		490269,37		
66:481:0002	Комунальне підприємство Дарницьке лісопаркове господарство		5832,81		
66:481:0003	Комунальне підприємство Дарницьке лісопаркове господарство		5839,85		
66:481:0004	Комунальне підприємство Дарницьке лісопаркове господарство		2418,58		

# РОБОЧІ МАТЕРІАЛИ

Витяг з бази даних міського земельного кадастру від 20.01.2023



Масштаб 1:13 000

## РЕЄСТР ЗЕМЕЛЬНОГО КАДАСТРУ

Код зем. ділянки	Суб'єкт господарювання за яким обліковується земельна ділянка у міському земельному кадастрі	Адреса земельної ділянки	Площа кв.м.	Вид права	Дата закінч. права
75:656:0003	Комунальне підприємство "Святошинське лісопаркове господарство"	шосе Житомирське	310676,07		
75:656:0004	ДЕРЖАВНЕ ПІДПРИЄМСТВО "НАЦІОНАЛЬНА ЕНЕРГЕТИЧНА КОМПАНІЯ"УКРЕНЕРГО"	в районі 19+500 (пр.) км траси М-06 Київ-Чоп	7903,97	Право в процесі оформлення (Постійне користування)	
75:656:0005	Управління Державної автомобільної інспекції Головного управління Міністерства внутрішніх справ України в місті Києві	шосе Житомирське, 19 км	887,17		
75:656:0008	Землі не надані у власність чи користування		7,66		
75:656:0009	Комунальне підприємство "Святошинське лісопаркове господарство"		327,48		
75:657:0001	Комунальне підприємство "Святошинське лісопаркове господарство"	шосе Житомирське	299152,18		
75:658:0001	Комунальне підприємство "Святошинське лісопаркове господарство"	шосе Житомирське, 17 км	230062,32		
75:658:0002	Комунальне підприємство "Святошинське лісопаркове господарство"	шосе Житомирське, 17 км	53080,68		
75:658:0003	Комунальне підприємство "Святошинське лісопаркове господарство"	шосе Житомирське, 17 км	6914,11		
75:658:0004	Комунальне підприємство "Святошинське лісопаркове господарство"	шосе Житомирське, 17 км	2148,90		
75:658:0005	Землі не надані у власність чи користування	шосе Житомирське, 17 км	2794,03		
75:659:0001	Комунальне підприємство "Святошинське лісопаркове господарство"	шосе Житомирське, 17 км	39432,82		
75:659:0002	Комунальне підприємство "Святошинське лісопаркове господарство"	шосе Житомирське, 17 км	118733,69		
75:659:0003	Комунальне підприємство "Святошинське лісопаркове господарство"	шосе Житомирське, 17 км	1201,40		
75:659:0004	Комунальне підприємство "Святошинське лісопаркове господарство"	шосе Житомирське, 17 км	973,90		
75:659:0005	Землі не надані у власність чи користування	шосе Житомирське, 17 км	3933,79		
75:660:0001	Фізична особа	вул. 1-ша Садова, 1	594,42	Власність	
75:660:0002	Фізична особа	вул. 1-ша Садова, діл. 2	578,17	Власність	
75:660:0003	Фізична особа	вул. 1-ша Садова, 3	545,69	Власність	
75:660:0004	Фізична особа	вул. 1-ша Садова, 4	640,13	Власність	
75:660:0005	Фізична особа	вул. 1-ша Садова, 5	578,86	Власність	
75:660:0006	Фізична особа	вул. 1-ша Садова, 6	643,55	Власність	
75:660:0007	Фізична особа	вул. 1-ша Садова, діл. 7	577,73	Власність	
75:660:0008	Фізична особа	вул. 1-ша Садова, 8	539,85	Власність	
75:660:0009	Фізична особа	вул. 1-ша Садова, 9	507,48	Власність	
75:660:0010	Фізична особа	вул. 1-ша Садова, 10	578,50	Власність	

Код зем. ділянки	Суб'єкт господарювання за яким обліковується земельна ділянка у міському земельному кадастрі	Адреса земельної ділянки	Площа кв.м.	Вид права	Дата закінч. права
75:660:0011	Фізична особа	вул. 1-ша Садова, 11	632,53	Власність	
75:660:0012	Фізична особа	вул. 2-га Садова, 12	681,85	Власність	
75:660:0013	Фізична особа	вул. 2-га Садова, діл. 13	597,05	Власність	
75:660:0014	Фізична особа	вул. 2-га Садова, діл. 14	616,72	Власність	
75:660:0015	Фізична особа	вул. 2-га Садова, 15	611,83	Власність	
75:660:0016	Фізична особа	вул. 2-га Садова, 16	601,18	Власність	
75:660:0017	Фізична особа	вул. 2-га Садова, 17	620,67	Власність	
75:660:0018	Фізична особа	вул. 2-га Садова, діл. 18	604,02	Власність	
75:660:0019	Фізична особа	вул. 2-га Садова, 19	359,53	Власність	
75:660:0020	Фізична особа	вул. 2-га Садова, 20	599,20	Власність	
75:660:0021	Фізична особа	вул. 2-га Садова, діл. 21	619,53	Власність	
75:660:0022	Фізична особа	вул. 2-га Садова, 22	612,23	Власність	
75:660:0023	Фізична особа	вул. 2-га Садова, 23	578,58	Власність	
75:660:0024	Фізична особа	вул. 2-га Садова, 24	595,44	Власність	
75:660:0025	Фізична особа	вул. 2-га Садова, діл. 25	596,21	Власність	
75:660:0026	Фізична особа	вул. 3-тя Садова, діл. 26	573,19	Власність	
75:660:0027	Фізична особа	вул. 3-тя Садова, 27	587,53	Власність	
75:660:0028	Фізична особа Фізична особа	вул. 3-тя Садова, 28	566,27	Власність	
75:660:0029	Фізична особа	вул. 3-тя Садова, 29	601,91	Власність	
75:660:0030	Фізична особа	вул. 3-тя Садова, 30	577,50	Власність	
75:660:0031	Фізична особа	вул. 3-тя Садова, 31	571,70	Власність	
75:660:0032	Фізична особа	вул. 3-тя Садова, 32	542,85	Власність	
75:660:0033	Фізична особа	вул. 4-та Садова, діл. 33	539,26	Власність	
75:660:0034	Фізична особа	вул. 4-та Садова, 34	545,88	Власність	
75:660:0035	Фізична особа	вул. 4-та Садова, 35	583,48	Власність	
75:660:0036	Фізична особа	вул. 4-та Садова, 36	584,82	Власність	
75:660:0037	Фізична особа	вул. 4-та Садова, 37	674,45	Власність	
75:660:0038	Фізична особа	вул. 4-та Садова, 38	611,85	Власність	
75:660:0039	Фізична особа	вул. 4-та Садова, 39	563,21	Власність	
75:660:0040	Фізична особа	вул. 4-та Садова, 41	543,07	Власність	
75:660:0041	Фізична особа	вул. 4-та Садова, діл. 41	540,55	Власність	
75:660:0042	Фізична особа	вул. IV Садова, діл. 42	549,72	Власність	
75:660:0043	Фізична особа	вул. 4-та Садова, діл. 43	583,80	Власність	
75:660:0044	Фізична особа	вул. 5-та Садова, 44	573,10	Власність	
75:660:0045	Фізична особа	вул. 5-та Садова, 45	547,05	Власність	
75:660:0046	Фізична особа Фізична особа Фізична особа	вул. 5-та Садова, діл. 46	640,22	Власність	
75:660:0047	Фізична особа	вул. 5-та Садова, 47	635,82	Власність	
75:660:0048	Фізична особа	вул. 5-та Садова, 48	404,88	Власність	
75:660:0049	Фізична особа	вул. 5-та Садова, 49	682,82	Власність	
75:660:0050	Фізична особа	вул. 5-та Садова, 50	574,50	Власність	
75:660:0051	Фізична особа	вул. 5-та Садова, діл. 51	603,62	Власність	
75:660:0052	Фізична особа	вул. 5-та Садова, 52	570,58	Власність	

Код зем. ділянки	Суб'єкт господарювання за яким обліковується земельна ділянка у міському земельному кадастрі	Адреса земельної ділянки	Площа кв.м.	Вид права	Дата закінч. права
75:660:0053	Фізична особа	вул. 5-та Садова, діл. 53	562,91	Власність	
75:660:0054	Фізична особа	вул. 6-та Садова, 54	576,71	Власність	
75:660:0055	Фізична особа	вул. 6-та Садова, 55	604,98	Власність	
75:660:0056	Фізична особа	вул. 6-та Садова, діл. 56	578,57	Власність	
75:660:0057	Фізична особа	вул. 6-та Садова, 57	645,78	Власність	
75:660:0058	Фізична особа	вул. 6-та Садова, 58	547,47	Власність	
75:660:0059	Фізична особа	вул. 6-та Садова, 59	649,60	Власність	
75:660:0060	Фізична особа	вул. 6-та Садова, 60	653,18	Власність	
75:660:0061	Фізична особа	вул. 6-та Садова, діл. 61	645,93	Власність	
75:660:0062	Фізична особа	вул. 6-та Садова, діл. 62	779,19	Власність	
75:660:0063	Фізична особа	вул. 3-тя Садова, 63	663,98	Власність	
75:660:0064	Фізична особа Фізична особа	вул. 3-тя Садова, діл. 64	650,15	Власність	
75:660:0065	Фізична особа	вул. 2-га Садова, 65	607,29	Власність	
75:660:0066	Фізична особа	вул. 2-га Садова, діл. 66	508,88	Власність	
75:660:0067	Фізична особа	вул. 3-тя Садова, діл. 67	430,22	Власність	
75:660:0068	Фізична особа	вул. 5-та Садова, 68а	386,13	Власність	
75:660:0069	Фізична особа	вул. 5-та Садова, 69	798,53	Власність	
75:660:0070	Фізична особа	вул. 5-та Садова, 68	276,62	Власність	
75:660:0071	Фізична особа	вул. 5-та Садова, 48а	393,95	Власність	
75:660:0072	Господарський двір С/Т "Весна"		511,09		
75:660:0073	Водокачка С/Т "Весна"		381,71		
75:660:0074	ТП С/Т "Весна"		71,77		
75:660:0076	Колодязь С/Т "Весна"		16,87		
75:660:0077	Проїзд С/Т "Весна"		892,40		
75:660:0078	непридатне для садівництва		157,51		
75:660:0079	Землі не надані у власність чи користування		515,59		
75:660:0080	Фізична особа Фізична особа	вул. Соснова, діл. 70	605,94	Власність	
75:660:0081	Фізична особа	вул. Соснова, діл. 71	575,09	Власність	
75:660:0082	Фізична особа	вул. Соснова, діл. 72	610,18	Власність	
75:660:0083	Фізична особа	вул. Соснова, діл. 73	604,14	Власність	
75:660:0084	Фізична особа	вул. Соснова, діл. 74	629,01	Власність	
75:660:0085	Фізична особа	вул. Соснова, діл. 75	617,64	Власність	
75:660:0086	Фізична особа	вул. Соснова, діл. 76	642,20	Власність	
75:660:0087	Фізична особа	вул. Соснова, діл. 77	715,98	Власність	
75:660:0088	Фізична особа	вул. Соснова, діл. 78	613,28	Власність	
75:660:0089	Фізична особа	вул. Соснова, діл. 79	589,53	Власність	
75:660:0090	Фізична особа	вул. Соснова, діл. 80	594,97	Власність	
75:660:0091	Фізична особа	вул. Соснова, діл. 81	625,45	Власність	
75:660:0092	Фізична особа	вул. Соснова, діл. 82	575,46	Власність	
75:660:0093	Фізична особа	вул. Соснова, діл. 83	605,66	Власність	
75:660:0094	Фізична особа	вул. Соснова, діл. 84	628,27	Власність	
75:660:0095	Фізична особа	вул. Соснова, діл. 85	667,41	Власність	

Код зем. ділянки	Суб'єкт господарювання за яким обліковується земельна ділянка у міському земельному кадастрі	Адреса земельної ділянки	Площа кв.м.	Вид права	Дата закінч. права
75:660:0096	Фізична особа	вул. Озерна, діл. 86	560,09	Власність	
75:660:0097	Фізична особа	вул. Озерна, діл. 87	608,44	Власність	
75:660:0098	Фізична особа	вул. Озерна, діл. 88	593,87	Власність	
75:660:0099	Фізична особа	вул. Озерна, діл. 89	613,66	Власність	
75:660:0100	Фізична особа	вул. Озерна, діл. 90	563,30	Власність	
75:660:0101	Фізична особа Фізична особа	вул. Озерна, діл. 91	593,87	Власність	
75:660:0102	Фізична особа	вул. Озерна, діл. 92	591,70	Власність	
75:660:0103	Фізична особа	вул. Озерна, діл. 93	602,32	Власність	
75:660:0104	Фізична особа	вул. Озерна, діл. 94	617,46	Власність	
75:660:0105	Фізична особа	вул. Озерна, діл. 95	642,29	Власність	
75:660:0106	Фізична особа	вул. Озерна, діл. 96	669,16	Власність	
75:660:0107	Фізична особа	вул. Озерна, діл. 97	631,97	Власність	
75:660:0108	Фізична особа	вул. Озерна, діл. 98	609,37	Власність	
75:660:0109	Фізична особа	вул. Озерна, діл. 99	661,01	Власність	
75:660:0110	Фізична особа	вул. Озерна, діл. 100	614,96	Власність	
75:660:0111	Фізична особа	вул. Озерна, діл. 101	630,57	Власність	
75:660:0112	С/Т Нивки (водонапірна башта)	вул. Соснова	29,99		
75:660:0113	С/Т Нивки (проїзд)	вул. Соснова	753,23		
75:660:0114	С/Т Нивки (проїзд)	вул. Озерна	846,26		
75:660:0120	Землі не надані у власність чи користування		302,11		
75:660:0121	Землі не надані у власність чи користування		1080,23		
75:660:0122	Землі не надані у власність чи користування		939,71		
75:660:0123	Землі не надані у власність чи користування		434,91		
75:660:0124	Землі не надані у власність чи користування		459,52		
75:665:0001	Землі не надані у власність чи користування	шосе Житомирське, 19 км	94,76		
75:665:0002	Землі не надані у власність чи користування	шосе Житомирське, 19 км	161,45		
75:665:0003	Землі не надані у власність чи користування	шосе Житомирське, 19 км	112,66		
75:665:0004	Землі не надані у власність чи користування	шосе Житомирське, 19 км	36,75		
75:665:0005	Землі не надані у власність чи користування	шосе Житомирське, 19 км	1635,64		
75:665:0006	Землі не надані у власність чи користування	шосе Житомирське, 19 км	28,45		
75:665:0007	Землі не надані у власність чи користування	шосе Житомирське	6850,61		
75:665:0008	Комунальне підприємство "Святошинське лісопаркове господарство"	шосе Житомирське, 19 км	166622,50		
75:665:0009	Комунальне підприємство "Святошинське лісопаркове господарство"	шосе Житомирське, 19 км	2442,79		
75:665:0010	Комунальне підприємство "Святошинське лісопаркове господарство"	шосе Житомирське, 19 км	53359,24		



Код зем. ділянки	Суб'єкт господарювання за яким обліковується земельна ділянка у міському земельному кадастрі	Адреса земельної ділянки	Площа кв.м.	Вид права	Дата закінч. права
75:665:0011	Комунальне підприємство "Святошинське лісопаркове господарство"	шосе Житомирське, 19 км	633,09		
75:665:0012	Комунальне підприємство "Святошинське лісопаркове господарство"	шосе Житомирське, 19 км	2501,43		
75:666:0001	Землі не надані у власність чи користування	шосе Житомирське, 18 км	9950,49		
75:666:0002	Комунальне підприємство "Святошинське лісопаркове господарство"	шосе Житомирське, 18 км	410876,77		
75:666:0003	Комунальне підприємство "Святошинське лісопаркове господарство"	шосе Житомирське, 18 км	5643,55		
75:666:0004	Комунальне підприємство "Святошинське лісопаркове господарство"	шосе Житомирське, 18 км	3181,78		
75:667:0001	Комунальне підприємство "Святошинське лісопаркове господарство"	шосе Житомирське, 17 км	263141,61		
75:667:0002	Комунальне підприємство "Святошинське лісопаркове господарство"	шосе Житомирське, 17 км	48589,93		
75:667:0003	Комунальне підприємство "Святошинське лісопаркове господарство"	шосе Житомирське, 17 км	2652,12		
75:667:0004	Публічне акціонерне товариство "Укртелеком"	шосе Житомирське, 17 км	19,71		
75:667:0005	Землі не надані у власність чи користування	шосе Житомирське, 17 км	5825,12		
75:668:0001	Приватне підприємство "На вогник"	шосе Житомирське, 17 км	1556,20		
75:668:0002	Приватне акціонерне товариство "ДТЕК Київські електромережі"	вул. Бударіна, 3	149,98		
75:668:0003	Комунальне підприємство виконавчого органу Київради (Київської міської державної адміністрації) "Київтеплоенерго"	вул. Бударіна, 3	2942,20		
75:668:0006	Кооператив по будівництву та експлуатації індивідуальних гаражів "Перемога"	вул. Бударіна, 1а	3200,07		
75:668:0007	Київський геріатричний пансіонат	вул. Бударіна, 11	7854,72		
75:668:0008	Клінічний санаторій "Перемога"	вул. Бударіна, 1	2016,27	Постійне користування	
75:668:0009	Київський геріатричний пансіонат	вул. Бударіна, 3	2895,24		
75:668:0010	Київський геріатричний пансіонат	вул. Бударіна, 3	3129,57		
75:668:0011	Клінічний санаторій "Перемога"	вул. Бударіна, 3	171407,92	Постійне користування	
75:668:0012	Землі не надані у власність чи користування	шосе Житомирське, 17 км	810,36		
75:668:0013	Землі не надані у власність чи користування	шосе Житомирське, 17 км	1824,44		
75:668:0014	Землі не надані у власність чи користування	шосе Житомирське, 17 км	191,84		
75:668:0015	Землі не надані у власність чи користування	шосе Житомирське, 17 км	752,11		
75:668:0016	Землі не надані у власність чи користування	шосе Житомирське, 17 км	1741,91		
75:668:0017	Землі не надані у власність чи користування	вул. Бударіна	4325,31		
75:673:0001	Комунальне підприємство "Святошинське лісопаркове господарство"	шосе Житомирське	220229,00		

Код зем. ділянки	Суб'єкт господарювання за яким обліковується земельна ділянка у міському земельному кадастрі	Адреса земельної ділянки	Площа кв.м.	Вид права	Дата закінч. права
75:674:0001	Комунальне підприємство "Святошинське лісопаркове господарство"	автодорога на с.Білогородка, 1км	33905,40		
75:674:0002	Комунальне підприємство "Святошинське лісопаркове господарство"	автодорога на с.Білогородка, 1км	1086,20		
75:674:0003	Комунальне підприємство "Святошинське лісопаркове господарство"	автодорога на с.Білогородка	35128,18		
75:674:0004	Комунальне підприємство "Святошинське лісопаркове господарство"	автодорога на с.Білогородка, 1км	1029,84		
75:674:0005	Комунальне підприємство "Святошинське лісопаркове господарство"	автодорога на с.Білогородка, 1км	1214,97		
75:674:0006	Комунальне підприємство "Святошинське лісопаркове господарство"	автодорога на с.Білогородка, 1км	1262,04		
75:674:0007	Комунальне підприємство "Святошинське лісопаркове господарство"	автодорога на с.Білогородка, 1км	71912,89		
75:674:0008	Комунальне підприємство "Святошинське лісопаркове господарство"	автодорога на с.Білогородка, 1км	2145,60		
75:674:0009	Комунальне підприємство "Святошинське лісопаркове господарство"	автодорога на с.Білогородка, 1км	71658,54		
75:674:0010	Комунальне підприємство "Святошинське лісопаркове господарство"	автодорога на с.Білогородка, 1км	2089,93		
75:674:0011	Комунальне підприємство "Святошинське лісопаркове господарство"	автодорога на с.Білогородка, 1км	1225,32		
75:674:0012	Комунальне підприємство "Святошинське лісопаркове господарство"	автодорога на с.Білогородка, 1км	1259,33		
75:675:0001	Комунальне підприємство "Святошинське лісопаркове господарство"	шосе Житомирське, 18 км	245209,50		
75:675:0002	Комунальне підприємство "Святошинське лісопаркове господарство"	шосе Житомирське, 18 км	868,21		
75:675:0003	Комунальне підприємство "Святошинське лісопаркове господарство"	шосе Житомирське, 18 км	3581,74		
75:676:0001	Святошинська районна у місті Києві рада	вул. Бударіна, 3	11005,78	Документ скасовано (Оренда на 3 роки)	29.01.2008
75:676:0002	Комунальне підприємство з утримання та експлуатації житлового фонду спеціального призначення "СПЕЦЖИТЛОФОНД"	вул. Бударіна, 3	7521,83	Постійне користування	
75:676:0003	Клінічний санаторій "Перемога"	вул. Бударіна, 9	893,65	Постійне користування	
75:676:0005	Комунальне підприємство "Святошинське лісопаркове господарство"	шосе Житомирське, 17 км	452546,17		
75:676:0006	Комунальне підприємство "Святошинське лісопаркове господарство"	шосе Житомирське, 17 км	2294,39		
75:676:0007	Комунальне підприємство "Святошинське лісопаркове господарство"	шосе Житомирське, 17 км	1379,01		
75:676:0008	Землі не надані у власність чи користування	вул. Бударіна	2247,74		

Код зем. ділянки	Суб'єкт господарювання за яким обліковується земельна ділянка у міському земельному кадастрі	Адреса земельної ділянки	Площа кв.м.	Вид права	Дата закінч. права
75:676:0009	Землі не надані у власність чи користування	вул. Бударіна	1847,77		
75:676:0010	Землі не надані у власність чи користування	шосе Житомирське, 17 км	2166,11		
75:677:0001	Київський геріатричний пансіонат	вул. Бударіна, 11	40989,45	Постійне користування	
75:677:0002	Приватне акціонерне товариство "ДТЕК Київські електромережі"	шосе Житомирське, 17 км	146,84		
75:678:0001	Дитячий санаторій "Лісова поляна" Київ.міського дитячого санаторно-курорт.медоб'єднання	Житомирське шосе 19 км	242186,04	Тимчасове користування на 24 роки	05.10.2024
75:678:0004	Комунальне підприємство "Святошинське лісопаркове господарство"	шосе Житомирське	106822,04		
75:679:0001	Комунальне підприємство "Святошинське лісопаркове господарство"	автодорога на с.Білогородка, 2км	322179,11		
75:679:0002	Комунальне підприємство "Святошинське лісопаркове господарство"	автодорога на с.Білогородка, 2км	3209,87		
75:679:0003	Комунальне підприємство "Святошинське лісопаркове господарство"	автодорога на с.Білогородка, 2км	1759,72		
75:679:0004	Комунальне підприємство "Святошинське лісопаркове господарство"	автодорога на с.Білогородка, 2км	382,23		
75:679:0005	Комунальне підприємство "Святошинське лісопаркове господарство"	автодорога на с.Білогородка, 2км	13157,94		
75:679:0006	Комунальне підприємство "Святошинське лісопаркове господарство"	автодорога на с.Білогородка, 2км	583,56		
75:679:0007	Землі не надані у власність чи користування	автодорога на с.Білогородка, 2км	911,96		
75:679:0008	Землі не надані у власність чи користування	автодорога на с.Білогородка, 2км	56,93		
75:680:0001	Комунальне підприємство "Святошинське лісопаркове господарство"	шосе Житомирське, 18 км	331310,94		
75:681:0001	Комунальне підприємство "Святошинське лісопаркове господарство"	шосе Житомирське, 17 км	79223,24		
75:681:0002	Комунальне підприємство "Святошинське лісопаркове господарство"	шосе Житомирське, 17 км	324874,61		
75:681:0003	Комунальне підприємство "Святошинське лісопаркове господарство"	шосе Житомирське, 17 км	1541,90		
75:681:0004	Комунальне підприємство "Святошинське лісопаркове господарство"	шосе Житомирське, 17 км	8714,57		
75:681:0005	Землі не надані у власність чи користування	шосе Житомирське, 17 км	708,78		
75:682:0002	Комунальне підприємство "Святошинське лісопаркове господарство"	шосе Житомирське, 19км	198012,94		
75:682:0003	Комунальне підприємство "Святошинське лісопаркове господарство"	шосе Житомирське, 19км	1104,37		
75:682:0004	Комунальне підприємство "Святошинське лісопаркове господарство"	шосе Житомирське, 19км	1015,31		
75:682:0005	Комунальне підприємство "Святошинське лісопаркове господарство"	шосе Житомирське, 19км	4119,51		

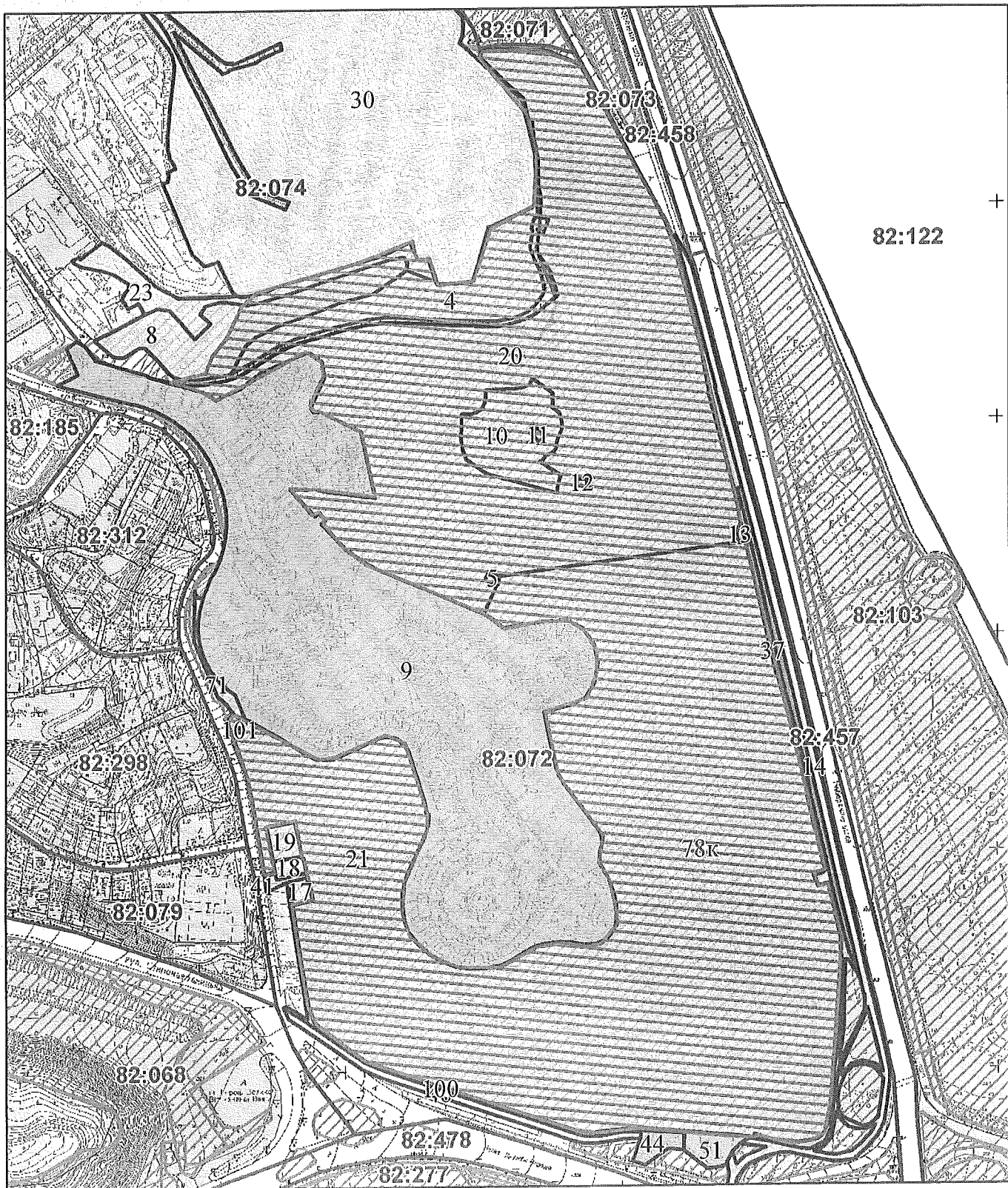
Код зем. ділянки	Суб'єкт господарювання за яким обліковується земельна ділянка у міському земельному кадастрі	Адреса земельної ділянки	Площа кв.м.	Вид права	Дата закінч. права
75:682:0006	Комунальне підприємство "Святошинське лісопаркове господарство"	шосе Житомирське, 19км	36386,12		
75:682:0007	Комунальне підприємство "Святошинське лісопаркове господарство"	шосе Житомирське, 19км	135764,37		
75:682:0008	Комунальне підприємство "Святошинське лісопаркове господарство"	шосе Житомирське, 19км	1483,95		
75:682:0009	Комунальне підприємство "Святошинське лісопаркове господарство"	шосе Житомирське, 19км	5992,11		
75:682:0010	Комунальне підприємство "Святошинське лісопаркове господарство"	шосе Житомирське, 19км	54332,20		
75:683:0001	Комунальне підприємство "Святошинське лісопаркове господарство"	автодорога на с.Білогородка, 2км	2384,64		
75:683:0002	Комунальне підприємство "Святошинське лісопаркове господарство"	автодорога на с.Білогородка, 2км	212939,32		
75:683:0003	Землі не надані у власність чи користування	автодорога на с.Білогородка, 2км	3367,94		
75:683:0004	Землі не надані у власність чи користування	автодорога на с.Білогородка, 2км	64,50		
75:683:0005	Землі не надані у власність чи користування	автодорога на с.Білогородка, 2км	13,59		
75:683:0006	Комунальне підприємство "Святошинське лісопаркове господарство"	автодорога на с.Білогородка, 2км	6391,53		
75:683:0007	Землі не надані у власність чи користування	автодорога на с.Білогородка, 2км	522,16		
75:683:0008	Землі не надані у власність чи користування	автодорога на с.Білогородка, 2км	47,76		
75:683:0009	Землі не надані у власність чи користування	автодорога на с.Білогородка, 2км	23,55		
75:683:0010	Комунальне підприємство "Святошинське лісопаркове господарство"	автодорога на с.Білогородка, 2км	1327,24		
75:683:0011	Комунальне підприємство "Святошинське лісопаркове господарство"	автодорога на с.Білогородка, 2км	1962,20		
75:683:0012	Комунальне підприємство "Святошинське лісопаркове господарство"	автодорога на с.Білогородка, 2км	50030,79		
75:683:0013	Землі не надані у власність чи користування	автодорога на с.Білогородка, 2км	1934,56		
75:683:0014	Землі не надані у власність чи користування	автодорога на с.Білогородка, 2км	172,71		
75:683:0015	Землі не надані у власність чи користування	автодорога на с.Білогородка, 2км	709,39		
75:683:0016	Землі не надані у власність чи користування	автодорога на с.Білогородка, 2км	550,67		
75:683:0017	Землі не надані у власність чи користування	автодорога на с.Білогородка, 2км	75,89		
75:684:0001	Комунальне підприємство "Святошинське лісопаркове господарство"	шосе Житомирське, 18 км	3594,56		
75:684:0002	Комунальне підприємство "Святошинське лісопаркове господарство"	шосе Житомирське, 18 км	364350,78		
75:684:0003	Землі не надані у власність чи користування	шосе Житомирське, 18км	1086,39		

Код зем. ділянки	Суб'єкт господарювання за яким обліковується земельна ділянка у міському земельному кадастрі	Адреса земельної ділянки	Площа кв.м.	Вид права	Дата закінч. права
75:685:0001	Комунальне підприємство "Святошинське лісопаркове господарство"	шосе Житомирське, 17 км	239729,91		
75:685:0002	Комунальне підприємство "Святошинське лісопаркове господарство"	шосе Житомирське, 17 км	2429,83		
75:685:0003	Комунальне підприємство "Святошинське лісопаркове господарство"	шосе Житомирське, 17 км	6665,29		
75:688:0001	Державне підприємство Авіаційний науково-технічний комплекс ім.О.К.Антонова	шосе Житомирське, 19 км	100756,58		
75:688:0002	ПРИВАТНЕ АКЦІОНЕРНЕ ТОВАРИСТВО "КІЇВОБЛЕНЕРГО"	шосе Житомирське, 19 км	243,41		
75:689:0001	ТОВАРИСТВО З ОБМЕЖЕНОЮ ВІДПОВІДАЛЬНІСТЮ "АРБОР-ГРУП"	вулиця Оборони Києва (шосе Житомирське, 19 км)	65039,25	Оренда до 13.11.2044	13.11.2044
75:689:0002	Землі не надані у власність чи користування		102,88		
75:690:0001	Приватне підприємство "ОЗОН"	шосе Житомирське, 19 км	688,57		
75:690:0002	Товариство з обмеженою відповідальністю "Буклія"	шосе Житомирське, 19 км (праворуч від КП ДАІ)	1789,04	Власність	
75:690:0003	Товариство з обмеженою відповідальністю "Буклія"	шосе Житомирське, 19 км (праворуч від КП ДАІ)	171,79	Оренда на 5 років (термін дії скінчився)	23.11.2009
75:690:0006	Комунальне підприємство "Святошинське лісопаркове господарство"	шосе Житомирське	294382,37		
75:690:0010	ДЕРЖАВНЕ ПІДПРИЄМСТВО "НАЦІОНАЛЬНА ЕНЕРГЕТИЧНА КОМПАНІЯ"УКРЕНЕРГО"	в районі 19+500 (пр.) км траси М-06 Київ-Чоп	141,10	Право в процесі оформлення (Постійне користування)	
75:690:0011	ДЕРЖАВНЕ ПІДПРИЄМСТВО "НАЦІОНАЛЬНА ЕНЕРГЕТИЧНА КОМПАНІЯ"УКРЕНЕРГО"	в районі 19+500 (пр.) км траси М-06 Київ-Чоп	77,14	Право в процесі оформлення (Постійне користування)	
75:691:0001	Комунальне підприємство "Святошинське лісопаркове господарство"	шосе Житомирське	86452,39		
75:692:0001	Служба зовнішньої розвідки України	шосе Житомирське, 19 км	211741,49	Постійне користування	
75:692:0003	Товариство з обмеженою відповідальністю "Буклія"	шосе Житомирське, 19 км (ліворуч від КП ДАІ)	1631,12	Власність	
75:692:0004	Товариство з обмеженою відповідальністю "Буклія"	шосе Житомирське, 19 км (ліворуч від КП ДАІ)	700,09	Оренда на 5 років (термін дії скінчився)	23.11.2009
75:692:0010	Комунальне підприємство "Святошинське лісопаркове господарство"	шосе Житомирське, 19 км	48325,83		
75:692:0011	Землі не надані у власність чи користування	шосе Житомирське, 19 км	3283,07		
75:692:0012	Землі не надані у власність чи користування	шосе Житомирське, 19 км	3,33		
75:692:0013	Землі не надані у власність чи користування	шосе Житомирське, 19 км	275,78		
75:692:0014	Землі не надані у власність чи користування	шосе Житомирське, 19 км	2980,83		
75:692:0015	Комунальне підприємство "Святошинське лісопаркове господарство"	шосе Житомирське, 19 км	85546,72		
75:692:0017	Землі не надані у власність чи користування	шосе Житомирське	445,66		
75:692:0018	Землі не надані у власність чи користування	шосе Житомирське, 19 км	725,49		

Код зем. ділянки	Суб'єкт господарювання за яким обліковується земельна ділянка у міському земельному кадастрі	Адреса земельної ділянки	Площа кв.м.	Вид права	Дата закінч. права
75:692:0019	Землі не надані у власність чи користування	шосе Житомирське, 19 км	34,03		
75:692:0020	Землі не надані у власність чи користування	шосе Житомирське, 19 км	421,79		
75:692:0021	Землі не надані у власність чи користування	шосе Житомирське, 19 км	42,10		
75:692:0022	Землі не надані у власність чи користування	шосе Житомирське, 19 км	77,86		
75:692:0023	Землі не надані у власність чи користування	шосе Житомирське	38,90		
75:692:0024	Землі не надані у власність чи користування	шосе Житомирське	98,15		
75:692:0025	Землі не надані у власність чи користування	шосе Житомирське	1592,73		
75:692:0026	Землі не надані у власність чи користування	шосе Житомирське, 19 км	101,33		
75:692:0027	Комунальне підприємство "Святошинське лісопаркове господарство"	шосе Житомирське, 19 км	37536,02		
75:692:0028	Землі не надані у власність чи користування	шосе Житомирське, 19 км	57,05		
75:692:0029	Землі не надані у власність чи користування	шосе Житомирське, 19 км	241,00		
75:692:0030	Землі не надані у власність чи користування	шосе Житомирське, 19 км	622,47		
75:692:0031	Комунальне підприємство "Святошинське лісопаркове господарство"	шосе Житомирське, 19 км	39246,14		
75:692:0032	Землі не надані у власність чи користування	шосе Житомирське, 19 км	702,27		
75:692:0033	Землі не надані у власність чи користування	шосе Житомирське, 19 км	1816,08		
75:692:0034	Землі не надані у власність чи користування	шосе Житомирське, 19 км	7675,41		
75:693:0001	Клінічний санаторій "Перемога"	вул. Бударіна, 5, 7	13298,01	Постійне користування	
75:693:0002	Клінічний санаторій "Перемога"	вул. Бударіна, 11	1624,28	Постійне користування	
75:693:0003	Київський геріатричний пансіонат	вул. Бударіна, 11	2450,52		
75:693:0004	Комунальне підприємство "Дирекція з утримання та обслуговування житлового фонду Святошинського району м.Києва"	вул. Бударіна, 9	3621,82		
75:693:0005	Комунальне підприємство виконавчого органу Київради (Київської міської державної адміністрації) "Київтеплоенерго"	вул. Бударіна, 9	339,83		
75:693:0006	Управління освіти, молоді та спорту Святошинської районної в місті Києві державної адміністрації	вул. Бударіна, 9	3549,00	постійне користування	
75:693:0007	Землі не надані у власність чи користування	вул. Бударіна	1260,64		
75:693:0008	Землі не надані у власність чи користування	вул. Бударіна	222,28		
75:693:0009	Землі не надані у власність чи користування	вул. Бударіна	280,24		
75:694:0002	Комунальне підприємство "Святошинське лісопаркове господарство"	шосе Житомирське	323094,36		
75:695:0001	Комунальне підприємство "Святошинське лісопаркове господарство"	Житомирське шосе	162973,13		

# РОБОЧІ МАТЕРІАЛИ

Витяг з бази даних міського земельного кадастру від 20.01.2023



Масштаб 1:5 000


## РЕЄСТР ЗЕМЕЛЬНОГО КАДАСТРУ

Код зем. ділянки	Суб'єкт господарювання за яким обліковується земельна ділянка у міському земельному кадастрі	Адреса земельної ділянки	Площа кв.м.	Вид права	Дата закінч. права
82:072:0005	Акціонерне товариство "Київгаз"	вул. Новонаводницька (музей ВВВ)	97,34		
82:072:0009	Меморіальний комплекс "Національний музей історії Великої Вітчизняної Війни 1941-1945 років" (заклад культури)	пров. Запечерний, 2	104239,36	Постійне користування	
82:072:0010	Київський міський центр народної творчості та культурологічних досліджень		6700,58		
82:072:0011	Київський міський центр народної творчості та культурологічних досліджень		83,07		
82:072:0012	Відкрите акціонерне товариство "Київспецтранс"		66,43		
82:072:0013	Приватне акціонерне товариство "ДТЕК Київські електромережі"	шосе Набережне	91,74		
82:072:0014	Землі не надані у власність чи користування		8388,98		
82:072:0017	Комунальне підприємство "Шляхово-експлуатаційне управління по ремонту та утриманню автомобільних шляхів та споруд на них Печерського району" м.Києва	вул. Січневого повстання	396,80		
82:072:0018	Приватне акціонерне товариство "ДТЕК Київські електромережі"	вул. Лаврська, 33 (вул.Січневого повстання, 33)	452,14		
82:072:0019	Комунальне підприємство виконавчого органу Київради (Київської міської державної адміністрації) "Київтеплоенерго"	вул. Лаврська, 33 (вул.Січневого повстання, 33)	844,09		
82:072:0020	Комунальне підприємство по утриманню зелених насаджень Печерського району м.Києва	пров. Запечерний	101253,85		
82:072:0021	Комунальне підприємство по утриманню зелених насаджень Печерського району м.Києва	вул. Січневого повстання	169001,82		
82:072:0037	Землі не надані у власність чи користування		3949,72		
82:072:0041	Землі не надані у власність чи користування	вул. Січневого повстання	298,43		
82:072:0044	Підприємство громадського харчування у формі товариства з обмеженою відповідальністю "ЗЕЛЕНИЙ ГАЙ"	бульв. Дружби народів	949,18	Оренда на 25 років	16.05.2025
82:072:0046	ДКП "Київелектротранс". Служба колії	бульв. Дружби народів	2349,69		
82:072:0051	Підприємство громадського харчування у формі товариства з обмеженою відповідальністю "ЗЕЛЕНИЙ ГАЙ"	бульв. Дружби народів (біля мосту Патона)	1312,65	Оренда на 25 років	09.06.2031
82:072:0071	Землі не надані у власність чи користування		703,99		
82:072:0078к	Комунальне підприємство по утриманню зелених насаджень Печерського району м.Києва	вул. Лаврська	297770,54	Згода: Постійне користування	03.09.2115
82:072:0100	Землі не надані у власність чи користування		1339,38		
82:072:0101	Акціонерне товариство "Київгаз"	вул.Січневого Повстання, ріг пров.Новонаводницького	8,94		




Код зем. ділянки	Суб'єкт господарювання за яким обліковується земельна ділянка у міському земельному кадастрі	Адреса земельної ділянки	Площа кв.м.	Вид права	Дата закінч. права
82:074:0004	Державне комунальне підприємство по експлуатації зелених насаджень Печерського району м.Києва		10835,51		
82:074:0008	Історико-архітектурна пам'ятка-музей "Київська фортеця"	пров. Запечерний	9831,40		
82:074:0023	Землі не надані у власність чи користування		4924,59		
82:074:0030	Національний Києво-Печерський історико-культурний заповідник	вул. Січневого повстання, 25	95019,62		

Код земельної ділянки: 91:400:0101  
Площа: 86.0000 га  
Адрес земельної ділянки: Подільський район,  
Заявник: Державне підприємство "Науково-дослідний, виробничий агрокомбінат"Пуща-Водиця"  
Вид та термін користування: Право в процесі оформлення (Постійне користування)  
Цільове призначення: 0, для ведення сільськогосподарської діяльності



Sources: Esri, HERE, Garmin, USGS, Intermap, INCREMENT P, NRCan, Esri Japan, METI, Esri China (Hong Kong), Esri Korea, Esri (Thailand), NGCC, (c) OpenStreetMap contributors, and the GIS User Community



Sources: Esri, HERE, Garmin, USGS, Intermap, INCREMENT P, NRCan, Esri Japan, METI, Esri China (Hong Kong), Esri Korea, Esri (Thailand), NCCO, (c) Open Street Map contributors, and the GIS User Community

Матеріали аерофотозйомки 2019 р.

AG 0022

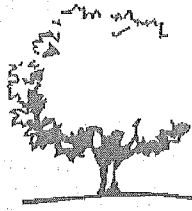


Sources: Esri, HERE, Garmin, USGS, Intermap, INCREMENT P, NRCan, Esri Japan, METI, Esri China (Hong Kong), Esri Korea, Esri (Thailand), NCCO, (c) Open Street Map contributors, and the GIS User Community

Код земельної ділянки: 82:072:0078к  
Площа: 29.7771 га  
Адрес земельної ділянки: вул. Лаврська  
Заявник: Комунальне підприємство по утриманню зелених насаджень Печерського району м.Києва  
Вид та термін користування: Згода: Постійне користування  
Цільове призначення: 1, для експлуатації та обслуговування парку



Sources: Esri, HERE, Garmin, USGS, Intermap, INCREMENT P, NRCan, Esri Japan, METI, Esri China (Hong Kong), Esri Korea, Esri (Thailand), NGCC, (c) OpenStreetMap contributors, and the GIS User Community



# КИЇВЗЕЛЕНБУД

## КОМУНАЛЬНЕ ОБ'ЄДНАННЯ

ВИКОНАВЧИЙ ОРГАН КИЇВСЬКОЇ МІСЬКОЇ РАДИ (КИЇВСЬКА МІСЬКА ДЕРЖАВНА АДМІНІСТРАЦІЯ)

УПРАВЛІННЯ ЕКОЛОГІЇ ТА ПРИРОДНИХ РЕСУРСІВ

**КИЇВСЬКЕ КОМУНАЛЬНЕ ОБ'ЄДНАННЯ ЗЕЛЕНОГО БУДІВНИЦТВА ТА  
ЕКСПЛУАТАЦІЇ ЗЕЛЕНИХ НАСАДЖЕНЬ МІСТА «КИЇВЗЕЛЕНБУД»**

**(КО «КИЇВЗЕЛЕНБУД»)**

вул. Кудрявська, 23, м. Київ, 04053 тел./факс (044) 272-40-57 E-mail: info@kyivzelenbud.com  
Код ЄДРПОУ 03362123

---

№  
на № 1889 від 20.01.2023

Начальнику Управління екології та  
природних ресурсів виконавчого органу  
Київської міської ради (Київської міської  
державної адміністрації)  
Олександру ВОЗНОМУ

*Про надання інформації щодо потенційних місць  
розташування Національного військового  
меморіального кладовища*

Шановний Олександр Івановичу!

Київське комунальне об'єднання зеленого будівництва та експлуатації зелених насаджень міста «Київзеленбуд» (далі – КО «Київзеленбуд») опрацювало лист Міністерства у справах ветеранів України від 20.01.2023 № 1889 стосовно надання інформації щодо земельних ділянок, визначених як потенційні місця розташування Національного військового меморіального кладовища та інформує у межах компетенції та відповідно за наданим переліком локацій.

П. 2. Ділянка у Подільському районі біля Берковецького міського цвинтаря, поруч проспекту Правди та вулиці Виговського, з кадастровим номером 8000000000:91:400:0101, за наявної у КО «Київзеленбуд» інформації, перебуває у державній власності та має цільове призначення «02.10 Для будівництва і обслуговування багатоквартирного житлового будинку з об'єктами торгово-розважальної та ринкової інфраструктури» для здійснення комплексного будівництва житлової та громадської забудови з об'єктами торговельного, соціально - побутового призначення та об'єктами інженерної, транспортної інфраструктури та дорожнього господарства.

Інформуємо, що дана земельна ділянка не потрапляє до мережі

озелених територій загального користування Програми розвитку зеленої зони м. Києва до 2010 року та концепції формування зелених насаджень в центральній частині міста, затвердженої рішенням Київської міської ради від 19.07.2005 № 806/3381, і не входить до меж територій та об'єктів природно-заповідного фонду.

П. 3. Земельна ділянка у Дарницькому районі міста Києва біля Національного історико-меморіального заповідника «Биківнянські могили» та Польського військового цвинтаря, у запропонованих межах, розташована на землях лісогосподарського призначення, наданих у постійне користування комунальному підприємству «Дарницьке лісопаркове господарство», які віднесені до рекреаційно-оздоровчих лісів у межах міст, селищ та інших населених пунктів.

Крім того, на земельній ділянці, у запропонованих межах, на території кварталу № 7 виділ 11 площею 1.0 га Дніпровського лісництва розташований ботанічний заказник місцевого значення «Рибне», оголошений спільним рішенням виконкомів міської і обласної Рад народних депутатів від 10.04.1978 № 522-173.

Використання земель лісового фонду в цілях, не пов'язаних з веденням лісового господарства, в тому числі розміщення меморіального кладовища, регламентується статтею 57 Лісового кодексу України і потребує зміни їх цільового призначення.

П. 4. До складу земельної ділянки за територією «Чайки» у Святошинському районі міста Києва, у запропонованих межах, входять землі лісогосподарського призначення, надані у постійне користування комунальному підприємству «Святошинське лісопаркове господарство», які у відповідності до Указу Президента України від 01.05.2014 № 446/2014 «Про зміну меж національного природного парку «Голосіївський», увійшли без вилучення у землекористувача до складу НПП «Голосіївський» та набули статусу територій та об'єктів природно-заповідного фонду загальнодержавного значення.

Законом України «Про природно-заповідний фонд України» не передбачено розміщення меморіальних кладовищ на території національних природних парків.

П. 5. Земельна ділянка, суміжна із Співочим полем (на схилах Дніпра) потрапляє до меж території Печерського ландшафтного парку.

Інформуємо, що Печерський ландшафтний парк, загальною площею 41,31 га, входить до Програми розвитку зеленої зони м. Києва до 2010 року та концепції формування зелених насаджень в центральній частині міста, затвердженої рішенням Київської міської ради від 19.07.2005 № 806/3381, та перебуває у складі комплексної пам'ятки природи місцевого значення «Дніпрові кручі», яка оголошена рішенням Київської міської ради від 15.03.2007 № 254/915 «Про оголошення комплексними пам'ятками природи місцевого значення територій та об'єктів».

Зокрема, за наявною у КО «Київзеленбуд» інформацією, земельна ділянка з кадастровим номером 8000000000:82:072:0002 має цільове призначення «04.10 Для збереження та використання пам'яток природи» для утримання

комплексної пам'ятки природи «Дніпрові кручі» Печерський ландшафтний парк, категорія земель природно-заповідного та іншого природоохоронного призначення.

Влаштування Національного меморіального військового кладовища у подальшому передбачатиме зміну меж, призначення, категорії території, а згідно зі ст. 54 Закону України «Про природно-заповідний фонд України» зміна меж, категорії та скасування статусу територій та об'єктів природно-заповідного фонду проводиться відповідно до статей 51-53 цього Закону за погодженням з центральним органом виконавчої влади, що забезпечує формування і реалізує державну політику у сфері охорони навколишнього природного середовища, на підставі відповідного експертного висновку.

Варто зазначити, що культурно-мистецький об'єкт «Співоче поле» (територія зі сценою та лавами), що розташований у безпосередній близькості до визначеної локації, перебуває на балансі Комунальної організації Департаменту культури КМДА – Київського міського центру народної творчості та культурологічних досліджень та на території якого постійно проводяться культурно-масові заходи.

Разом з тим, Печерський ландшафтний парк перебуває в охоронній (буферній) зоні Національного Києво-Печерського історико-культурного заповідника (далі - Заповідник) де на глибині 4-8 метрів розташовуються лабіринти Варязьких печер, які є об'єктом Заповідника та мають статус пам'ятки архітектури національного значення, внесеного до списку Всесвітньої спадщини ЮНЕСКО. Зважаючи на зазначене, динамічні навантаження та будівельні роботи, що пов'язані з порушенням ґрунтового профілю, на ділянці над печерами є неприпустимими та загрожують руйнацією ґрунтових стін і склепінь унікальних Варязьких печер, окремі ділянки яких перебувають в аварійному стані.

Також територія парку входить у межі буферної зони території архітектурного ансамблю Києво-Печерської Лаври, яка затверджена Наказом Міністерства культури України від 29.11.2016 № 1118.

Наказом від 31.01.2020 № 412 «Про затвердження меж та режимів використання буферної зони об'єкта всесвітньої спадщини ЮНЕСКО «Київ: Собор Святої Софії і прилеглі монастирські споруди, Києво-Печерська лавра» Міністерство культури, молоді та спорту України затвердило нові межі та режими використання буферної зони об'єкту всесвітньої спадщини «Київ: Собор Святої Софії і прилеглі монастирські споруди, Києво-Печерська лавра» до якої потрапляє дана локація.

Відповідно до режиму використання територій, згідно із зазначеним Наказом № 412, забороняється знищення елементів природного ландшафту та озеленення, зокрема:

- меліоративні, будівельні і інші роботи, які можуть привести до зміни гідрогеологічного режиму території;

- господарська та інша діяльність, що негативно впливає на навколишнє природне середовище або може перешкодити використанню території за цільовим призначенням;



- зміни природного ландшафту та проведення інших дій, що суперечать використанню цих територій за прямим призначенням.

Згідно з наказом Міністерства культури і туризму України від 03.02.2010 № 58/0/0/16-10, (охор. № 2600189, 560-кв) територія Печерського ландшафтного парку відноситься до пам'ятки ландшафту та історії місцевого значення «Історичний ландшафт Київських гір і долини річки Дніпро».

Окрім вищезазначеного, ділянка, на якій розташовується Печерський ландшафтний парк насичена інженерними мережами, зокрема: водопостачання, водовідведення, а також наявна розгалужена система підземних кабельних ліній електропередач високої напруги.

Також відповідно до розпорядження Київської міської державної адміністрації від 14.04.2000 № 539 Печерський ландшафтний парк віднесено до ділянок територій міста Києва, де є загроза зсувів ґрунтів, а відповідно до п. 3.3 Постанови Головного Державного лікаря України від 01.07.1999 № 28 «Державні санітарні правила та норми «Гігієнічні вимоги щодо облаштування та утримання кладовищ у населених пунктах України» (далі – Постанова) територія ділянки, відведеної під кладовище, не повинна піддаватись дії зсувів і обвалів, затоплюватися чи підтоплюватися талими, дощовими і паводковими водами та має характеризуватись легко аерованими ґрунтами. Ділянка повинна мати схил у протилежний бік від населеного пункту і відкритих водоймищ, які використовуються для господарсько-побутових потреб.

Зокрема, житлові будинки з прибудинковими територіями у тому числі знаходяться у безпосередній близькості до Печерського ландшафтного парку, а згідно з п. 3.5 Постанови кладовища повинні бути розміщені в приміській зоні міських поселень і поблизу місць розташування сіл. Санітарно-захисна зона від території кладовища традиційного поховання і крематорію до житлових і громадських будівель, зон відпочинку, а також колективних садів та городів повинна бути не меншою 300 м (Державні санітарні правила № 379/1404 (z0379-96), а від території кладовища для поховання урн після кремації до житлових і громадських будівель та об'єктів, що прирівнені до них, має бути меншою 100 м.

Таким чином у санітарно-захисних зонах не можна допускати розміщення:

- житлових будинків з придомовими територіями, гуртожитків, готелів, будинків для приїжджих;
- дитячих дошкільних закладів, загальноосвітніх шкіл, лікувально-профілактичних та оздоровчих установ загального та спеціального призначення зі стаціонарами, наркологічних диспансерів;
- спортивних споруд, садів, садівницьких товариств;
- джерел централізованого водопостачання, водозабірних споруд, споруд водопровідної розподільної мережі).

Зокрема у межах розташування Печерського ландшафтного парку відсутній детальний план території, що в результаті унеможливило будівництво кладовища.

У зв'язку з досить складним рельєфом території неможливо досягнути забезпечення організації безбар'єрності та інклюзивності для маломобільних верств населення.

Також відсутня можливість облаштування паркомісць у межах парку та на прилеглий території.

Враховуючи вищевикладене, повідомляємо, що КО «Київзеленбуд» підтримує пропозицію щодо розташування Національного військового меморіального кладовища, зазначену у п. 1 на земельній ділянці з кадастровим номером 3222481200:05:002:0457 біля Південного кладовища на території Гатненської сільської територіальної громади У Фастівському районі Київської області.

З повагою

Заступник  
генерального директора

Андрій ВЕРГЕЛІС

## Інформація про електронні підписи (ЕП)

№ документа 077/226-146

Дата реєстрації 20.01.2023

Документ зареєстровано у картотеці:

Вихідна

Вид документа:

Лист

Стислий зміст:

На виконання доручення Прем'єр-міністра України Д. Шмигала від 18.01.2023 № 1651/0/1-23 пропозиції озвучені представниками відомств присутніх на вказаній нараді щодо можливих місць розташування Національного військового меморіального кладовища

Кількість файлів: 1

Кількість ЕП: 2





ДОКУМЕНТ СЕД АСКОД ІТС ЄПІК

КО "Київзеленбуд"  
20.01.2023 № 077/226-146

За підписом:

Вергеліс Андрій Васильович

### Перелік електронних підписів

ПІБ	Дати і час нанесення ЕП	Погодження	Час останнього нанесення ЕП
Вергеліс Андрій Васильович Кількість ЕП: 1	20.01.2023 12:56:21 ;	20.01.2023 12:56:21 Підписав;	20.01.2023 12:56:21 Підписав 
Олійник Михайло Дмитрович Кількість ЕП: 1	20.01.2023 12:54:41 ;	20.01.2023 12:54:41 Погодив;	20.01.2023 12:54:41 Погодив 





ВИКОНАВЧИЙ ОРГАН КИЇВСЬКОЇ МІСЬКОЇ РАДИ (КИЇВСЬКА МІСЬКА ДЕРЖАВНА АДМІНІСТРАЦІЯ)

УПРАВЛІННЯ ЕКОЛОГІЇ ТА ПРИРОДНИХ РЕСУРСІВ

КОМУНАЛЬНЕ ПІДПРИЄМСТВО «СВЯТОШИНСЬКЕ ЛІСОПАРКОВЕ ГОСПОДАРСТВО»

(КП «СВЯТОШИНСЬКЕ ЛПГ»)

вул. Святошинська, 24, м. Київ, 03115 тел. (044) 452-63-40 E-mail: info@slpg.city

Код ЄДРПОУ 03359687

« 20 » 01 2023 р. № 044/239-48

КО «Київзеленбуд»

вулиця Кудрявська, 23, Київ, 04053

Комунальним підприємством «Святошинське лісопаркове господарство» опрацьовано лист Міністерства у справах ветеранів України №582/1.2/5.4-23 від 19.01.2023 щодо можливості створення Національного військового меморіального кладовища на території Святошинського району (згідно доданої схеми).

Запропонована земельна ділянка (в межах території, яка використовується комунальним підприємством «Святошинське лісопаркове господарство») для розміщення Національного військового меморіального кладовища, відповідно до матеріалів лісовпорядкування належить до Святошинського лісництва та відповідно до Указу Президента України від 01 травня 2014 року №446/2014 «Про зміну меж національного природного парку «Голосіївський» віднесено до об'єкта природно-заповідного фонду загальнодержавного значення – Національного природного парку «Голосіївський».

Відповідно до Закону України «Про природно-заповідний фонд України» не передбачено розміщення меморіальних кладовищ на території національних природних парків.

Пропозиції щодо можливості розміщення Національного військового меморіального кладовища на території, яка використовується комунальним підприємством «Святошинське лісопаркове господарство» відеутні.

Директор

Орест ОБУХІВСЬКИЙ



Деснянською районною в місті Києві державною  
адміністрацією  
№ 102/03/40-04-271 від 20.01.2023



УКРАЇНА

**ДЕСНЯНСЬКА РАЙОННА В МІСТІ КИЄВІ  
ДЕРЖАВНА АДМІНІСТРАЦІЯ**

*просп. Червоної Калини, 29, м. Київ, 02225, тел. (044) 515 77 75, (044)515 66 66,  
E-mail: [rda.desnianska@kyivcity.gov.ua](mailto:rda.desnianska@kyivcity.gov.ua) Код ЄДРПОУ 37415088  
E-mail для електронних звернень громадян: [vrzg\\_desnrda@kmda.gov.ua](mailto:vrzg_desnrda@kmda.gov.ua)*

---

Т.в.о. Дніпровської районної  
в місті Києві державної адміністрації  
Павлу БАБЮ

Начальникові Управління екології та  
природних ресурсів виконавчого  
органу Київської міської ради  
(Київської міської державної  
адміністрації)  
Олександр ВІЗНОМУ

Шановний пане Павле!

Надсилаємо за територіальною належністю направлений на доручення в.о. голови Київської міської державної адміністрації М. Поворозника від 20.01.2023 № 1889 до Деснянської районної в місті Києві державної адміністрації лист Міністерства у справах ветеранів України стосовно надання пропозицій щодо можливих місць розташування Національного військового меморіального кладовища

Додаток : на 6 арк. в 1 прим. в першу адресу.

З повагою  
Заступник голови

Олександр ПЛЯСЕЦЬКИЙ

Володимир Козак  
Валентина Бальоха 546 12 78

## Інформація про електронні підписи (ЕП)

№ документа 102/03/40-271

Дата реєстрації 20.01.2023

Документ зареєстровано у картотеці:

Вихідна

Вид документа:

Лист

Стислий зміст:

На виконання доручення Прем'єр-міністра України Д. Шмигала від 18.01.2023 № 1651/0/1-23 пропозиції озвучені представниками відомств присутніх на вказаній нараді щодо можливих місць розташування Національного військового меморіального кладовища

Кількість файлів: 3

Кількість ЕП: 2



ДОКУМЕНТ СЕД АСКОД ІТС ЄПК

Деснянська районна в місті Києві



За підписом:

державна адміністрація

Плясецький Олександр Віталійович

20.01.2023 № 102/03/40-271

### Перелік електронних підписів

ПІБ	Дати і час нанесення ЕП	Погодження	Час останнього нанесення ЕП
Плясецький Олександр Віталійович Кількість ЕП: 1	20.01.2023 11:42:20 ;	20.01.2023 11:42:20 Підписав;	20.01.2023 11:42:20 Підписав 
КОЗАК ВОЛОДИМИР РОМАНОВИЧ Кількість ЕП: 1	20.01.2023 11:28:42 ;		20.01.2023 11:28:42 



УКРАЇНА

## КИЇВСЬКА МІСЬКА ВІЙСЬКОВА АДМІНІСТРАЦІЯ

бул. Хрещатик, 36, м. Київ, 01044, тел. (044) 202 71 45, 202 74 43, e-mail: [kmda@kma.gov.ua](mailto:kmda@kma.gov.ua)

Офіційний портал Києва <https://kyivcity.gov.ua>

E-mail для електронних звернень громадян: [zvernen@kma.gov.ua](mailto:zvernen@kma.gov.ua) Код ЄДРПОУ 00022527

№ \_\_\_\_\_

Міністерство у справах ветеранів  
України

Київська міська військова адміністрація за результатами розгляду листа Міністерства у справах ветеранів України від 19.01.2022 № 582/1.2/5.4-23 щодо опрацювання пропозицій стосовно можливого розташування Національного військового меморіального кладовища повідомляє.

Запропонована ділянка у Подільському районі біля Берковецького міського цвинтаря, поруч проспекту Правди та вулиці Виговського, з кадастровим номером 8000000000:91:400:0101 згідно даних Державного земельного кадастру перебуває у державній власності та має цільове призначення «02.10 Для будівництва і обслуговування багатоквартирного житлового будинку з об'єктами торгово-розважальної та ринкової інфраструктури» для здійснення комплексного будівництва житлової та громадської забудови з об'єктами торговельного, соціально - побутового призначення та об'єктами інженерної, транспортної інфраструктури та дорожнього господарства).

Інформуємо, що дана земельна ділянка не відноситься до територій зелених насаджень загального користування та не входить до меж територій та об'єктів природно-заповідного фонду м. Києва.

Проте дана земельна ділянка перебуває у безпосередній близькості до існуючої житлової забудови, що робить її неприйнятною для створення Національного військового меморіального кладовища.

Земельна ділянка, запропонована для створення Національного військового меморіального кладовища у Дарницькому районі міста Києва біля Національного історико-меморіального заповідника «Биківнянські могили» та Польського військового цвинтаря, у наданих межах, розташована на землях лісогосподарського призначення, які перебувають в постійному користуванні комунального підприємства «Дарницьке лісопаркове



ДОКУМЕНТ ІТС ЄІПК СЕД АСКОД ( ПІДПИСАНО КВАЛІФІКОВАНИМ  
ЕЛЕКТРОННИМ ПІДПИСОМ )

Сертифікат 58E2D9E7F900307B04000000AA9018005773A500

Підписувач Пантелеєв Петро Олександрович

Дійсний з 05.07.2022 13:53:00 по 05.07.2024 13:53:00

Київська міська державна адміністрація



003-76 від 20.01.2023

господарство» та віднесені до рекреаційно-оздоровчих лісів у межах міст, селищ та інших населених пунктів.

Крім того, на земельній ділянці, у запропонованих межах, на території кварталу № 7 виділ 11 площею 1.0 га Дніпровського лісництва розташований ботанічний заказник місцевого значення «Рибне», оголошений спільним рішенням виконкомів міської і обласної Рад народних депутатів від 10.04.1978 № 522-173.

Використання земель лісгосподарського призначення в цілях, не пов'язаних з веденням лісового господарства, в тому числі розміщення меморіального кладовища, регламентується статтею 57 Лісового кодексу України і потребує зміни їх цільового призначення.

Стосовно земельної ділянки за територією «Чайки» у Святошинському районі міста Києва, запропонованої під створення Національного військового меморіального кладовища повідомляємо, що дана земельна ділянка відноситься до земель лісгосподарського призначення, які перебувають в постійному користуванні комунального підприємства «Святошинське лісопаркове господарство».

Крім того, дані земельні ділянки відповідно до Указу Президента України від 01.05.2014 № 446/2014 «Про зміну меж національного природного парку «Голосіївський», увійшли без вилучення у землекористувача до складу національного природного парку «Голосіївський» та набули статусу територій та об'єктів природно-заповідного фонду загальнодержавного значення.

Законом України «Про природно-заповідний фонд України» не передбачено розміщення меморіальних кладовищ на території національних природних парків.

Стосовно запропонованої земельної ділянки, яка межує із Співочим полем (на схилах Дніпра) повідомляємо, що вона віднесена до території Печерського ландшафтного парку.

Печерський ландшафтний парк, загальною площею 41,31 га, відноситься до переліку озелених територій загального користування м. Києва, що відповідають типологічним ознакам та планувальним вимогам (таблиця 2) Програми розвитку зеленої зони м. Києва до 2010 року та концепції формування зелених насаджень в центральній частині міста, затвердженої рішенням Київської міської ради від 19.07.2005 № 806/3381 (із змінами), та перебуває у складі комплексної пам'ятки природи місцевого значення «Дніпрові кручі», яка оголошена рішенням Київської міської ради від 15.03.2007 № 254/915 «Про оголошення комплексними пам'ятками природи місцевого значення територій та об'єктів».

Зокрема, згідно з даними Державного земельного кадастру земельна ділянка з кадастровим номером 8000000000:82:072:0002 має цільове



ДОКУМЕНТ ІТС ЄІПК СЕД АСКОД ( ПІДПИСАНО КВАЛІФІКОВАНИМ ЕЛЕКТРОННИМ ПІДПИСОМ )

Сертифікат 58E2D9E7F900307B04000000AA9018005773A500  
Підписувач Пантелеєв Петро Олександрович  
Дійсний з 05.07.2022 13:53:00 по 05.07.2024 13:53:00

Київська міська державна адміністрація



003-76 від 20.01.2023



призначення «04.10 Для збереження та використання пам'яток природи» для утримання комплексної пам'ятки природи «Дніпрові кручі» Печерський ландшафтний парк, категорія земель природно-заповідного та іншого природоохоронного призначення».

Варто зазначити, що культурно-мистецький об'єкт «Співоче поле» (територія зі сценою та лавами), що розташований у безпосередній близькості до визначеної локації, перебуває на балансі Комунальної організації Департаменту культури виконавчого органу київської міської ради (Київської міської державної адміністрації) – Київського міського центру народної творчості та культурологічних досліджень та на території якого постійно проводяться культурно-масові заходи.

Разом з тим, Печерський ландшафтний парк перебуває в охоронній (буферній) зоні Національного Києво-Печерського історико-культурного заповідника (далі - Заповідник) де на глибині 4-8 метрів розташовуються лабіринти Варязьких печер, які є об'єктом Заповідника та мають статус пам'ятки архітектури національного значення, внесеного до списку Всесвітньої спадщини ЮНЕСКО. Зважаючи на зазначене, динамічні навантаження та будівельні роботи, що пов'язані з порушенням ґрунтового профілю, на ділянці над печерами є неприпустимими та загрожують руйнацією ґрунтових стін і склепінь унікальних Варязьких печер, окремі ділянки яких перебувають в аварійному стані.

Також, територія парку входить у межі буферної зони території архітектурного ансамблю Києво-Печерської Лаври, яка затверджена Наказом Міністерства культури України від 29.11.2016 № 1118.

Наказом від 31.01.2020 № 412 «Про затвердження меж та режимів використання буферної зони об'єкта всесвітньої спадщини ЮНЕСКО «Київ: Собор Святої Софії і прилеглі монастирські споруди, Києво-Печерська лавра» Міністерство культури, молоді та спорту України затвердило нові межі та режими використання буферної зони об'єкту всесвітньої спадщини «Київ: Собор Святої Софії і прилеглі монастирські споруди, Києво-Печерська лавра» до якої потрапляє дана локація.

Відповідно до режиму використання територій, згідно із зазначеним Наказом № 412, забороняється знищення елементів природного ландшафту та озеленення, зокрема:

- меліоративні, будівельні і інші роботи, які можуть привести до зміни гідрогеологічного режиму території;
- господарська та інша діяльність, що негативно впливає на навколишнє природне середовище або може перешкодити використанню території за цільовим призначенням;
- зміни природного ландшафту та проведення інших дій, що суперечать використанню цих територій за прямим призначенням.



ДОКУМЕНТ ІТС ЕІПК СЕД АСКОД ( ПІДПИСАНО КВАЛІФІКОВАНИМ ЕЛЕКТРОННИМ ПІДПИСОМ )

Сертифікат 58E2D9E7F900307B04000000AA9018005773A500  
Підписувач Пантелеєв Петро Олександрович  
Дійсний з 05.07.2022 13:53:00 по 05.07.2024 13:53:00

Київська міська державна адміністрація



003-76 від 20.01.2023

Згідно з наказом Міністерства культури і туризму України від 03.02.2010 № 58/0/0/16-10, (охор. № 2600189, 560-кв) територія Печерського ландшафтного парку відноситься до пам'ятки ландшафту та історії місцевого значення «Історичний ландшафт Київських гір і долини річки Дніпро».

Окрім вищезазначеного, ділянка, на якій розташовується Печерський ландшафтний парк насичена інженерними мережами, зокрема: водопостачання, водовідведення, а також наявна розгалужена система підземних кабельних ліній електропередач високої напруги.

Також, відповідно до розпорядження Київської міської державної адміністрації від 14.04.2000 № 539 Печерський ландшафтний парк віднесено до ділянок територій міста Києва, де є загроза зсувів ґрунтів, а відповідно до п. 3.3 Постанови Головного Державного лікаря України від 01.07.1999 № 28 «Державні санітарні правила та норми «Гігієнічні вимоги щодо облаштування та утримання кладовищ у населених пунктах України» (далі – Постанова) територія ділянки, відведеної під кладовище, не повинна піддаватись дії зсувів і обвалів, затоплюватися чи підтоплюватися талими, дощовими і паводковими водами та має характеризуватись легко аерованими ґрунтами. Ділянка повинна мати схил у протилежний бік від населеного пункту і відкритих водоймищ, які використовуються для господарсько-побутових потреб.

Зокрема, житлові будинки з прибудинковими територіями у тому числі знаходяться у безпосередній близькості до Печерського ландшафтного парку, а згідно з п. 3.5 Постанови кладовища повинні бути розміщені в приміській зоні міських поселень і поблизу місць розташування сіл. Санітарно-захисна зона від території кладовища традиційного поховання і крематорію до житлових і громадських будівель, зон відпочинку, а також колективних садів та городів повинна бути не меншою 300 м (Державні санітарні правила № 379/1404 (з0379-96), а від території кладовища для поховання урн після кремації до житлових і громадських будівель та об'єктів, що прирівнені до них, має бути не меншою 100 м.

Таким чином у санітарно-захисних зонах не можна допускати розміщення:

- житлових будинків з придомовими територіями, гуртожитків, готелів, будинків для приїжджих;
- дитячих дошкільних закладів, загальноосвітніх шкіл, лікувально-профілактичних та оздоровчих установ загального та спеціального призначення зі стаціонарами, наркологічних диспансерів;
- спортивних споруд, садів, садівницьких товариств;
- джерел централізованого водопостачання, водозабірних споруд, споруд водопровідної розподільної мережі).



ДОКУМЕНТ ІТС ЄІПК СЕД АСКОД ( ПІДПИСАНО КВАЛІФІКОВАНИМ ЕЛЕКТРОННИМ ПІДПИСОМ )

Сертифікат 58E2D9E7F900307B04000000AA9018005773A500  
Підписувач Пантелеєв Петро Олександрович  
Дійсний з 05.07.2022 13:53:00 по 05.07.2024 13:53:00

Київська міська державна адміністрація



003-76 від 20.01.2023

Зокрема у межах розташування Печерського ландшафтного парку відсутній детальний план території, що в результаті унеможливило будівництво кладовища.

У зв'язку з досить складним рельєфом території неможливо досягнути забезпечення організації безбар'єрності та інклюзивності для маломобільних верств населення.

Також, відсутня можливість облаштування паркомісць у межах парку та на прилеглий території.

Одночасно повідомляємо, що при опрацюванні питання створення Національного військового меморіального кладовища необхідно враховувати те, що відповідно до частини сьомої статті 20 Кодексу зміна цільового призначення земельних ділянок державної та комунальної власності природно-заповідного фонду та іншого природоохоронного призначення, історико-культурного, лісгосподарського призначення, внаслідок яких земельні ділянки виводяться із складу таких категорій здійснюється за погодженням з Кабінетом Міністрів України.

Частиною дев'ятою статті 20 Кодексу передбачено, що зміна цільового призначення особливо цінних земель та земельних лісових ділянок з метою їх використання для цілей, не пов'язаних із веденням лісового господарства, допускається виключно у разі:

розміщення на них об'єктів загальнодержавного значення, доріг, ліній електропередачі та зв'язку, трубопроводів, осушувальних і зрошувальних каналів, геодезичних пунктів, житла, об'єктів соціально-культурного призначення, об'єктів, пов'язаних з видобуванням корисних копалин, нафтових і газових свердловин та виробничих споруд, пов'язаних з їх експлуатацією;

розміщення об'єктів промисловості на землях, визначених пунктом «а» частини першої статті 150 цього Кодексу;

відчуження земельних ділянок для суспільних потреб чи з мотивів суспільної необхідності, віднесення земель, визначених пунктами «а» і «б» частини першої статті 150 цього Кодексу, до земель природно-заповідного фонду та іншого природоохоронного призначення, історико-культурного призначення, лісгосподарського призначення.

Вказані виключення не містять можливості зміни цільового призначення особливо цінних земель для розміщення на них Національного військового меморіального кладовища.

Заступник голови Київської  
міської державної адміністрації  
Олександр Возний  
Дмитро Бровко 366-64-14

Петро ПАНТЕЛЕСВ



ДОКУМЕНТ ІТС ЕІПК СЕД АСКОД ( ПІДПИСАНО КВАЛІФІКОВАНИМ  
ЕЛЕКТРОННИМ ПІДПИСОМ )

Сертифікат [58E2D9E7F900307B04000000AA9018005773A500](#)  
Підписувач [Пантелеєв Петро Олександрович](#)  
Дійсний з [05.07.2022 13:53:00](#) по [05.07.2024 13:53:00](#)

Київська міська державна адміністрація



003-76 від 20.01.2023



ВИКОНАВЧИЙ ОРГАН КИЇВСЬКОЇ МІСЬКОЇ РАДИ  
(КИЇВСЬКА МІСЬКА ДЕРЖАВНА АДМІНІСТРАЦІЯ)

УПРАВЛІННЯ ЕКОЛОГІЇ ТА ПРИРОДНИХ РЕСУРСІВ

КОМУНАЛЬНЕ ПІДПРИЄМСТВО  
«ДАРНИЦЬКЕ ЛІСОПАРКОВЕ ГОСПОДАРСТВО»

(КП «ДАРНИЦЬКЕ ЛПГ»)

вул. Опришківська (Новоросійська) 35, м. Київ, 02092 тел. (044) 592-10-69 E-mail: [lesparkdar@ukr.net](mailto:lesparkdar@ukr.net)  
Код ЄДРПОУ 03359635

\_\_\_\_\_ N \_\_\_\_\_  
на N \_\_\_\_\_ від \_\_\_\_\_

Управління екології та  
природних ресурсів КМДА

КО «Київзеленбуд»

### Про розгляд запиту

На виконання доручення від 20.01.2023 №1889, розглянувши та опрацювавши в межах своїх повноважень листа Мінветеранів України від 19.01.2023 №582/1.2/5.4-23 щодо пропозицій потенційних земельних ділянок для будівництва Національного військового меморіального кладовища, комунальне підприємство «Дарницьке лісопаркове господарство» інформує про наступне.

У доданих до листа Мінветеранів України пропозиціях (п.3) зазначається земельна ділянка нашого підприємства в адміністративних межах Дніпровського району м. Києва, яка належить до земель лісогосподарського призначення та територій природно-заповідного фонду (рекреаційно-оздоровчі ліси в межах населених пунктів, ліси природоохоронного, наукового, історико-культурного призначення, розташованих в межах територій та об'єктів природно-заповідного фонду (Ботанічний заказник місцевого значення «Рибне», Ландшафтний заказник місцевого значення «Дарничанка»).

Неподалік розташовані території Національного історико-меморіального заповідника «Биківнянські могили» загальною площею більше 230 га, що створений відповідно до рішення Київради за рахунок колишніх територій нашого підприємства.

Директор

Михайло ЯВНИЙ

Дубів Юрій 592-12-96

Комунальним підприємством "Дарницьке лісопаркове  
господарство"

№ 077/238-36 від 23.01.2023



## Інформація про електронні підписи (ЕП)

№ документа 077/238-36

Дата реєстрації 23.01.2023

Документ зареєстровано у картотеці:

Вихідна

Вид документа:

Лист

Стислий зміст:

На виконання доручення Прем'єр-міністра України Д. Шмигала від 18.01.2023 № 1651/0/1-23 пропозиції озвучені представниками відомств присутніх на вказаній нараді щодо можливих місць розташування Національного військового меморіального кладовища

Кількість файлів: 1

Кількість ЕП: 1



ДОКУМЕНТ СЕД АСКОД ІТС ЄПК


КП "Дарницьке лісопаркове господарство"

За підписом:

23.01.2023 № 077/238-36

Явний Михайло Іванович

### Перелік електронних підписів

ПІБ	Дати і час нанесення ЕП	Погодження	Час останнього нанесення ЕП
Явний Михайло Іванович Кількість ЕП: 1	23.01.2023 09:38:02 ;		23.01.2023 09:38:02 



УКРАЇНА

ВИКОНАВЧИЙ ОРГАН КИЇВСЬКОЇ МІСЬКОЇ РАДИ  
(КИЇВСЬКА МІСЬКА ДЕРЖАВНА АДМІНІСТРАЦІЯ)

**ДЕПАРТАМЕНТ МІСТОБУДУВАННЯ ТА АРХІТЕКТУРИ**


вул. Хреціатик, 32, м. Київ, 01001 тел. (044) 278-19-85, 235-10-25  
Контактний центр міста Києва (044) 15 51 E-mail: [architecture@kyivcity.gov.ua](mailto:architecture@kyivcity.gov.ua) Код ЄДРПОУ 26345558

Управління екології та природних  
ресурсів виконавчого органу  
Київської міської ради (Київської  
міської державної адміністрації)

За дорученням заступника голови Київської міської державної адміністрації з питань здійснення самоврядних повноважень П.ОЛЕНИЧА від 20.01.2023 № 1889 Департаментом містобудування та архітектури виконавчого органу Київської міської ради (Київської міської державної адміністрації) (далі – Департамент) розглянуто лист Міністерства у справах ветеранів України (Мінветеранів) від 19.01.2023 № 582/1.2/5.4-23 щодо доручення Прем'єр-міністра України Шмигала Д.А. від 18.01.2023 № 1651/0/1-23 про опрацювання питання щодо можливих місць розташування Національного військового меморіального кладовища, та в межах повноважень повідомляється.

Після ретельного аналізу території міста Києва та його приміської зони, а також пропозицій щодо можливих місць розташування Національного військового меморіального кладовища, зазначених у листі Міністерства у справах ветеранів України від 19.01.2023 № 582/1.2/5.4-23, враховуючи невідкладність, пріоритетність питання визначення земельної ділянки для розташування Національного військового кладовища та нагальність реалізації будівництва меморіального кладовища, що увічнює героїзм захисників, в найкоротший термін, пропонуємо розглянути наступну пропозицію.

Земельна ділянка (кадастровий номер 3222481200:05:002:0457), розташована біля Південного кладовища на території Гатненської сільської територіальної громади у Фастівському районі Київської області площею 258,7298 га.



ДОКУМЕНТ ІТС ЄІПК СЕД АСКОД ( ПІДПИСАНО  
КВАЛІФІКОВАНИМ ЕЛЕКТРОННИМ ПІДПИСОМ )

Сертифікат  
[26B2648ADD3032E104000000C8A62600443AC00](https://eids.gov.ua/26B2648ADD3032E104000000C8A62600443AC00)  
Підписувач Зайченко Тетяна Вікторівна  
Дійсний з 16.11.2022 по 16.11.2024

Департамент містобудування  
та архітектури



055-382 від 20.01.2023

Запропонована територія належить до земель державної власності, вільна від забудови, розміщена вздовж автомобільного шляху М05 (Київ-Одеса), що дозволяє організувати зручне транспортне сполучення та влаштування автомобільних стоянок, заїздів/виїздів.

Спокійний рельєф ділянки дозволяє виконати розпланування території з визначенням різних функціональних зон Національного військового кладовища з можливістю здійснення традиційних та нетрадиційних поховань, крематорію та колумбарію.

Відносна віддаленість ділянки від громадської та житлової забудови дозволить створити відповідні спеціальні умови для проведення комеморативних заходів для вшанування пам'яті загиблих захисників та захисниць України, що віддали власне життя під час опору російській агресії.

Заступник директора

Тетяна ЗАЙЧЕНКО

Антон Чорний  
Олена Мельник 287 02 81



ДОКУМЕНТ ІТС ЄПК СЕД АСКОД ( ПІДПИСАНО  
КВАЛІФІКОВАНИМ ЕЛЕКТРОННИМ ПІДПИСОМ )

Сертифікат  
26B2648ADD3032E104000000C8A626004443AC00  
Підписувач Зайченко Тетяна Вікторівна  
Дійсний з 16.11.2022 по 16.11.2024

Департамент містобудування  
та архітектури



055-382 від 20.01.2023



# МІНІСТЕРСТВО У СПРАВАХ ВЕТЕРАНІВ УКРАЇНИ (Мінветеранів)

провулок Музейний, 12, м. Київ, 01001, тел. 0(44)281-08-50, тел./факс 0(44)281-08-57  
E-mail: control@mva.gov.ua; Web: http:// www.mva.gov.ua Код ЄДРПОУ 42657144

№ \_\_\_\_\_

На № \_\_\_\_\_

від \_\_\_\_\_

**Київська міська державна  
адміністрація**

На виконання доручення Прем'єр-міністра України Д. Шмигала від 08.02.2023 № 3885/0/1-23, крім обґрунтованих пропозицій щодо можливого розміщення в межах м. Києва Національного військового меморіального кладовища, просимо до 9 лютого 2023 року також надати інформацію та документи щодо ділянок в Дарницькому районі міста Києва, що входять до Національного історико-меморіального заповідника "Биківнянські могили" (далі – Заповідник) (відомості стосовно ділянок додаються), а саме:

1. Позицію Київської міської державної адміністрації щодо можливості передачі вказаних земельних ділянок Державній установі "Національне військове меморіальне кладовище" під влаштування Національного військового меморіального кладовища.
2. Копії право установчих документів, витяги з реєстрів, інформацію щодо судових процесів (в разі наявності), інших обтяжень по вказаним земельним ділянкам.
3. Механізм передачі ділянок з комунальної у державну власність державній установі Національне військове меморіальне кладовище.
4. Інформацію щодо необхідних заходів для зменшення термінів передачі земельних ділянок з комунальної у державну власність.
5. Виколювання з кадастру.
6. Відомості щодо розміщення пам'яток архітектури та природо-заповідного фонду на вказаних ділянках.
7. Відомості щодо зон охорони Заповідника.

Додатки: згадане на 1 арк. в 1 прим.

**Перший заступник Міністра**

**Олександр ПОРХУН**

Світлана Строкач 093 089 60 44



ДОКУМЕНТ СЕД АСКОД

Сертифікат 26B2648ADD3032E104000000BC973000509BAC00

Підписувач Порхун Олександр Володимирович

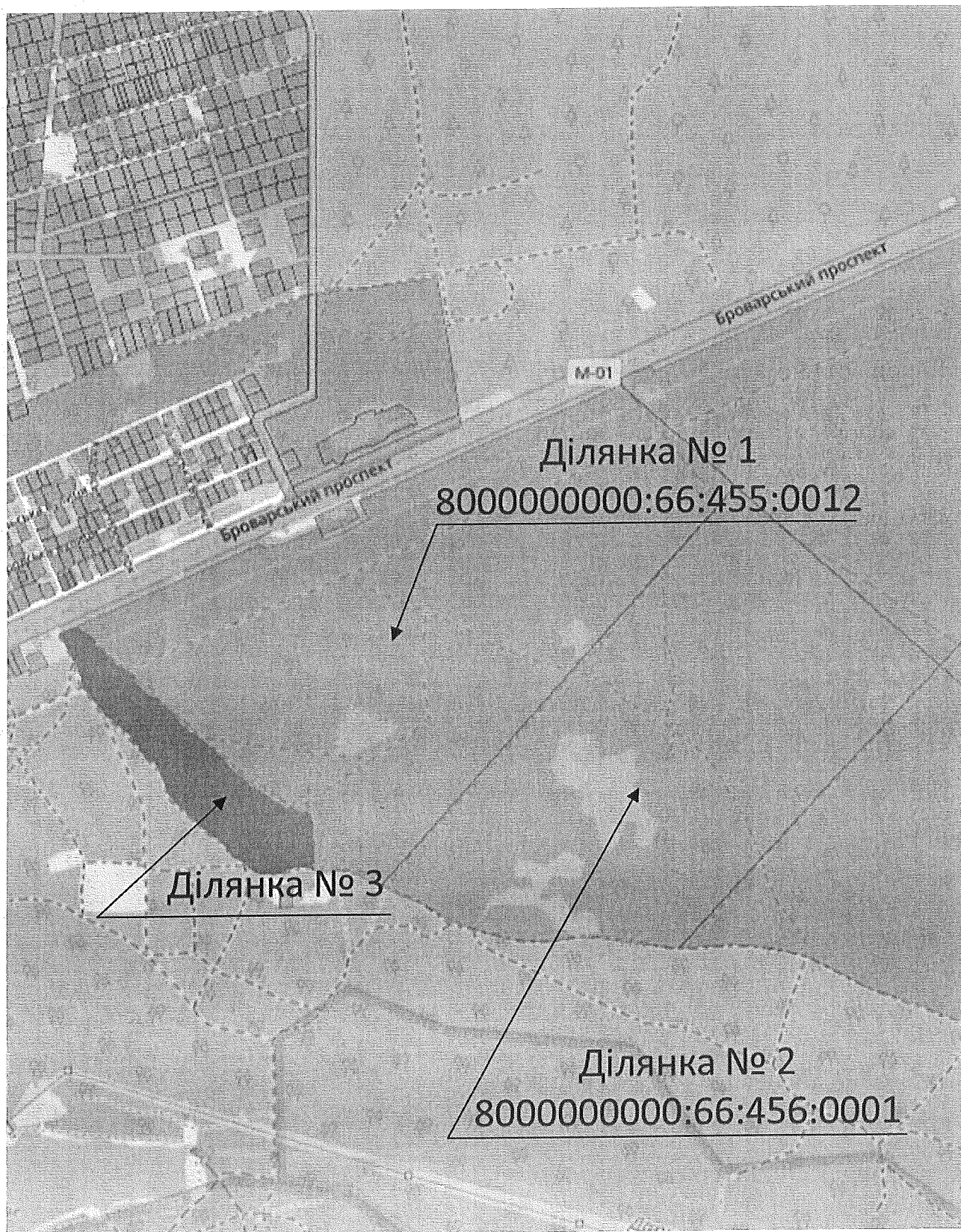
Дійсний з 23.11.2022 10:15:55 по 23.11.2024 10:15:55

Мінветеранів



№ 1098/1.2/5.4-23 від 08.02.2023







УКРАЇНА

## КИЇВСЬКА МІСЬКА ВІЙСЬКОВА АДМІНІСТРАЦІЯ

бул. Хреціатик, 36, м. Київ, 01044, тел. (044) 202 71 45, 202 74 43, e-mail: kmda@kma.gov.ua

Офіційний портал Києва <https://kyivcity.gov.ua>

E-mail для електронних звернень громадян: [zvernen@kma.gov.ua](mailto:zvernen@kma.gov.ua) Код ЄДРПОУ 00022527

№ \_\_\_\_\_

Міністерство у справах ветеранів  
України

Київська міська військова адміністрація за результатами опрацювання доручення Прем'єр-міністра України Д. Шмигала від 08.02.2023 № 3885/0/1-23 та листа Міністерства у справах ветеранів України від 08.02.2023 № 1098/1.2/5.4-23 щодо можливого місця розміщення в межах м. Києва Національного військового меморіального кладовища (далі – НВМК) повідомляє.

Земельні ділянки № 1 та 2, зазначені в додатку до листа Міністерства у справах ветеранів України від 08.02.2023 № 1098/1.2/5.4-23, з кадастровими номерами 8000000000:66:456:0001 та 8000000000:66:455:0012 відповідно до державних актів на право постійного користування ЯЯ №389560 та ЯЯ № 389561 перебувають в постійному користуванні Національного історико-меморіального заповідника «Биківнянські могили».

Зазначені земельні ділянки віднесені до категорії земель історико-культурного призначення та мають цільове призначення - 08.02 для розміщення та обслуговування музейних закладів.

В межах даних земельних ділянок розміщено Меморіальний комплекс в пам'ять жертв політичних репресій 1930-х років с. Биківня, який постановою Кабінету Міністрів України від 03.09.2009 № 928 занесений до Державного реєстру нерухомих пам'яток України, як пам'ятка історії національного значення, охоронний №260004-Н.

Інформація щодо судових процесів стосовно вказаних земельних ділянок в Київській міській військовій адміністрації відсутня.

Земельна ділянка № 3, зазначена в додатку до листа Міністерства у справах ветеранів України від 08.02.2023 № 1098/1.2/5.4-23, на



ДОКУМЕНТ ІТС ЄІПК СЕД АСКОД ( ПІДПИСАНО КВАЛІФІКОВАНИМ  
ЕЛЕКТРОННИМ ПІДПИСОМ )

Сертифікат 58E2D9E7F900307B04000000AA9018005773A500

Підписувач Пантелеєв Петро Олександрович

Дійсний з 05.07.2022 13:53:00 по 05.07.2024 13:53:00

Київська міська державна адміністрація



003-139 від 09.02.2023

просп. Броварському у Дніпровському районі площею 8,0018 га (код 66:454:0019) в Міському земельному кадастрі обліковується за комунальним підприємством «Дарницьке лісопаркове господарство», розміщена в межах лісового кварталу № 25 Дніпровського лісництва та віднесена до рекреаційно-оздоровчих лісів у межах міст, селищ та інших населених пунктів.

Земельна ділянка не сформована відповідно до статті 79-1 Земельного кодексу України, інформація щодо її площі, меж не внесена до Державного земельного кадастру, кадастровий номер земельній ділянці не присвоєно.

При цьому надаємо робочі матеріали - витяг з бази даних Міського земельного кадастру по земельних ділянках, зазначених у листі Міністерства у справах ветеранів України від 08.02.2023 № 1098/1.2/5.4-23, із зазначенням кодів ділянок, землекористувачів, адрес, опису ділянок, площ, виду права, дати закінчення права.

Разом з тим, відповідно до прикінцевих положень Лісового кодексу України, право постійного користування земельними ділянками лісогосподарського призначення комунальних лісогосподарських підприємств, які надані їм у постійне користування, підтверджується планово-картографічними матеріалами лісовпорядкування (викопіювання та витяг з матеріалів лісовпорядкування 2019 року додаються).

Відповідно до положень Генерального плану міста Києва земельні ділянки, щодо яких опрацьовується питання можливості розміщення Національного військового меморіального кладовища за функціональним призначенням належать до території лісів і лісопарків, а за цільовим призначенням до категорії земель історико-культурного призначення (земельні ділянки з кадастровими номерами 8000000000:66:455:0012, 8000000000:66:456:0001) та до категорії земель лісогосподарського призначення (ділянка з кодом 66:454:0019 перебуває у фактичному користуванні комунального підприємства «Дарницьке лісопаркове господарство» на підставі планово-картографічних матеріалів лісовпорядкування).

Пунктом "г" частини першої статті 150 Земельного кодексу України (далі – Кодекс) визначено, що землі природно-заповідного та іншого природоохоронного призначення, землі історико-культурного призначення належать до особливо цінних земель.

Припинення права постійного користування земельними ділянками особливо цінних земель, визначених у пункті "г" частини першої цієї статті, з



ДОКУМЕНТ ІТС ЄІПК СЕД АСКОД ( ПІДПИСАНО КВАЛІФІКОВАНИМ  
ЕЛЕКТРОННИМ ПІДПИСОМ )

Сертифікат 58E2D9E7F900307B04000000AA9018005773A500  
Підписувач Пантелеєв Петро Олександрович  
Дійсний з 05.07.2022 13:53:00 по 05.07.2024 13:53:00

Київська міська державна адміністрація



003-139 від 09.02.2023

підстави добровільної відмови від користування ними або шляхом їх вилучення здійснюється за погодженням з Верховною Радою України.

Відповідно до статті 57 Лісового кодексу України зміна цільового призначення земельних лісових ділянок з метою їх використання в цілях, не пов'язаних з веденням лісового господарства, провадиться органами виконавчої влади або органами місцевого самоврядування, які приймають рішення про передачу цих земельних ділянок у власність або надання у постійне користування відповідно до Кодексу.

Зміна цільового призначення земельних ділянок державної та комунальної власності природно-заповідного фонду та іншого природоохоронного призначення, історико-культурного, лісогосподарського призначення, внаслідок яких земельні ділянки виводяться із складу таких категорій, відповідно до частини сьомої статті 20 Кодексу, здійснюється за погодженням з Кабінетом Міністрів України.

Крім того, частиною дев'ятою статті 20 Кодексу передбачено, що зміна цільового призначення особливо цінних земель та земельних лісових ділянок з метою їх використання для цілей, не пов'язаних із веденням лісового господарства, допускається виключно у разі:

розміщення на них об'єктів загальнодержавного значення, доріг, ліній електропередачі та зв'язку, трубопроводів, осушувальних і зрошувальних каналів, геодезичних пунктів, житла, об'єктів соціально-культурного призначення, об'єктів, пов'язаних з видобуванням корисних копалин, нафтових і газових свердловин та виробничих споруд, пов'язаних з їх експлуатацією;

розміщення об'єктів промисловості на землях, визначених пунктом "а" частини першої статті 150 цього Кодексу;

відчуження земельних ділянок для суспільних потреб чи з мотивів суспільної необхідності, віднесення земель, визначених пунктами "а" і "б" частини першої статті 150 цього Кодексу, до земель природно-заповідного фонду та іншого природоохоронного призначення, історико-культурного призначення, лісогосподарського призначення.

Вказані виключення не містять можливості зміни цільового призначення особливо цінних земель для розміщення на них Національного військового меморіального кладовища.

Також інформуємо, що відповідно до статті 123 Кодексу надання земельних ділянок державної або комунальної власності у користування здійснюється органами виконавчої влади або органами місцевого



ДОКУМЕНТ ІТС ЄІПК СЕД АСКОД ( ПІДПИСАНО КВАЛІФІКОВАНИМ ЕЛЕКТРОННИМ ПІДПИСОМ )

Сертифікат 58E2D9E7F900307B04000000AA9018005773A500  
Підписувач Пантелеєв Петро Олександрович  
Дійсний з 05.07.2022 13:53:00 по 05.07.2024 13:53:00

Київська міська державна адміністрація



003-139 від 09.02.2023

самоврядування.

У разі надання земельних ділянок державної власності у постійне користування підприємствам, установам, організаціям комунальної власності одночасно здійснюється передача земельних ділянок державної власності у комунальну власність і навпаки.

Відповідно до статті 5 Закону України «Про охорону культурної спадщини» затвердження науково-проектної (науково-дослідної) документації з визначення режиму використання пам'ятки національного значення, меж і режимів використання її території та зон охорони, історико-культурного заповідника державного значення, історико-культурної заповідної території, їхніх зон охорони, охоронюваних археологічних територій, історичних ареалів населених місць, погодження програм та проектів містобудівних, архітектурних та ландшафтних перетворень, меліоративних, шляхових, земляних робіт на пам'ятках національного значення, їх територіях, в історико-культурних заповідниках, на історико-культурних заповідних територіях, у зонах охорони, на охоронюваних археологічних територіях, в історичних ареалах населених місць, а також програм і проектів, реалізація яких може позначитися на об'єктах культурної спадщини належить до повноважень центрального органу виконавчої влади у сфері охорони культурної спадщини – Міністерства культури та інформаційної політики України.

Враховуючи вищевикладене, питання передачі земельних ділянок для створення Національного військового меморіального кладовища має здійснюватись з дотриманням вимог законодавства України.

Додатки:

- витяг з бази даних Міського земельного кадастру – на 3 арк. в 1 прим.;
- копії державних актів на право постійного користування ЯЯ №389560 та ЯЯ № 389561 – на 4 арк. в 1 прим.;
- довідка (витяг) з містобудівного кадастру – на 2 арк. в 1 прим.;
- вкопювання та витяг з матеріалів лісовпорядкування 2019 року КП «Дарницьке лісопаркове господарство» – на 6 арк. в 1 прим.

Заступник голови Київської  
міської державної адміністрації

Петро ПАНТЕЛЕЄВ

Олександр Возний  
Дмитро Бровко 366-64-14



ДОКУМЕНТ ІТС ЄІПК СЕД АСКОД ( ПІДПИСАНО КВАЛІФІКОВАНИМ  
ЕЛЕКТРОННИМ ПІДПИСОМ )

Сертифікат 58E2D9E7F900307B04000000AA9018005773A500  
Підписувач Пантелеєв Петро Олександрович  
Дійсний з 05.07.2022 13:53:00 по 05.07.2024 13:53:00

Київська міська державна адміністрація



003-139 від 09.02.2023



УКРАЇНА

ВИКОНАВЧИЙ ОРГАН КИЇВСЬКОЇ МІСЬКОЇ РАДИ  
(КИЇВСЬКА МІСЬКА ДЕРЖАВНА АДМІНІСТРАЦІЯ)

**ДЕПАРТАМЕНТ ОХОРОНИ КУЛЬТУРНОЇ СПАДЩИНИ**

вул. Спаська, 12, м. Київ, 04070, тел. (044) 425 30 25 E-mail: [doks.kmda@ukr.net](mailto:doks.kmda@ukr.net) Код ЄДРПОУ 42475311

№

На № 3978 від 09.02.2023

Управління екології та природних  
ресурсів виконавчого органу Київської  
міської ради (Київської міської  
державної адміністрації)

За дорученням заступника голови Київської міської державної адміністрації з питань здійснення самоврядних повноважень В.Прокопів від 09.02.2023 № 3978 Департамент охорони культурної спадщини виконавчого органу Київської міської ради (Київської міської державної адміністрації) розглянув питання створення Національного військового меморіального кладовища на території Національного історико-меморіального заповідника «Биківнянські могили» у Дніпровському районі м. Києва і, в межах повноважень, інформує.

Меморіальний комплекс в пам'ять жертв політичних репресій 1930-х років с. Биківня постановою Кабінету Міністрів України від 03.09.2009 № 928 занесений до Державного реєстру нерухомих пам'яток України, як пам'ятка історії національного значення, охоронний №260004-Н.

Відповідно до статті 5 Закону України «Про охорону культурної спадщини» затвердження науково-проектної (науково-дослідної) документації з визначення режиму використання пам'ятки національного значення, меж і режимів використання її території та зон охорони, історико-культурного заповідника державного значення, історико-культурної заповідної території, їхніх зон охорони, охоронюваних археологічних територій, історичних ареалів населених місць, погодження програм та проектів містобудівних, архітектурних та ландшафтних перетворень, меліоративних, шляхових, земляних робіт на пам'ятках національного значення, їх територіях, в історико-культурних заповідниках, на історико-культурних заповідних територіях, у зонах охорони, на охоронюваних археологічних територіях, в історичних ареалах населених місць, а також програм і проектів, реалізація яких може позначитися на об'єктах культурної спадщини належить до повноважень центрального органу виконавчої влади у сфері охорони культурної спадщини – Міністерства культури та інформаційної політики України.

Директор

Олександр НИКОРЯК

## Інформація про електронні підписи (ЕП)

№ документа 066-439

Дата реєстрації 09.02.2023

Документ зареєстровано у картотеці:

Вихідна

Вид документа:


Лист

Стислий зміст:

Прохання до 09.02.2023 до пропозицій щодо можливого розміщення в межах м. Києва Національного військового меморіального кладовища, надати інформацію та документи щодо ділянок в Дарницькому районі міста Києва, що входять до Національного історико-меморіального заповідника "Биківнянські могили".

Кількість файлів: 1

Кількість ЕП: 1



ДОКУМЕНТ СЕД АСКОД ІТС ЄПК


Департамент охорони культурної спадщини

За підписом:

09.02.2023 № 066-439

Никоряк Олександр Дмитрович

### Перелік електронних підписів

ПІБ	Дати і час нанесення ЕП	Погодження	Час останнього нанесення ЕП
Никоряк Олександр Дмитрович Кількість ЕП: 1	09.02.2023 16:58:54 ;		09.02.2023 16:58:54 

Департамент охорони культурної спадщини  
виконавчого органу Київської міської ради (Київської  
міської державної адміністрації)  
№ 066-439 від 09.02.2023





УКРАЇНА

ВИКОНАВЧИЙ ОРГАН КИЇВСЬКОЇ МІСЬКОЇ РАДИ  
(КИЇВСЬКА МІСЬКА ДЕРЖАВНА АДМІНІСТРАЦІЯ)

ДЕПАРТАМЕНТ ЗЕМЕЛЬНИХ РЕСУРСІВ

вул. Хреціатик, 32-а, м. Київ, 01001 тел. (044) 279 58 72  
Контактний центр міста Києва (044) 15 51 E-mail: [kyivland@kyivcity.gov.ua](mailto:kyivland@kyivcity.gov.ua) Код ЄДРПОУ 26199097

Управління екології та природних  
ресурсів виконавчого органу  
Київської міської ради (Київської  
міської державної адміністрації)

За дорученнями заступника голови Київської міської державної адміністрації з питань здійснення самоврядних повноважень Оленича П. С. від 09.02.2023 № 3978 та заступника голови Київської міської державної адміністрації Пантелеєва П.О. від 09.02.2023 № 3933 Департаментом земельних ресурсів виконавчого органу Київської міської ради (Київської міської державної адміністрації) до листа Міністерства у справах ветеранів України від 08.02.2023 № 1098/1.2/5.4-23 та доручення Прем'єр-міністра України Шмигала Д. А. від 08.02.2023 № 3885/0/1-23 в межах повноважень повідомляється.

Рішенням Київської міської ради від 28.10.2010 № 203/5015 (копія додається) віднесено частину лісових земель загальною площею 238,56 га в кварталах № 7, 12, 13, 18 - 20 Дніпровського лісництва Дарницького лісопаркового господарства до земель запасу історико-культурного призначення, вилучивши їх з категорії земель лісового фонду (лист-згода Київського комунального об'єднання зеленого будівництва та експлуатації зелених насаджень міста «Київзеленбуд» від 19.10.2010 № 148-ДВ 1176, комунального підприємства «Дарницьке лісопаркове господарство» від 05.01.2009 № 4, Київського обласного управління лісового та мисливського господарства від 10.12.2009 № 01-04/1702) та надано Національному історико-меморіальному заповіднику «Биківнянські могили» в постійне користування земельні ділянки загальною площею 238,56 га, зокрема ділянку площею 42,5721 га (кадастровий номер 8000000000:66:456:0001) та ділянку площею 50,1709 га (кадастровий номер 8000000000:66:455:0012) для створення музейно-меморіального комплексу та меморіального парку на проспекті Броварському (зареєстровано



ДОКУМЕНТ ІТС ЄІПК СЕД АСКОД ( ПІДПИСАНО КВАЛІФІКОВАНИМ  
ЕЛЕКТРОННИМ ПІДПИСОМ )

Сертифікат 58E2D9E7F900307B0400000037A71E0013CDA200

Підписувач Дворніков Віктор Металович

Дійсний з 04.05.2022 15:52:19 по 04.05.2024 15:52:19

Департамент земельних ресурсів



0570202/3-1702 від 09.02.2023



державні акти на право постійного користування земельними ділянками від 11.05.2011 №№ 09-9-00089, 09-9-00090) (копії додаються).

Зазначені земельні ділянки віднесені до категорії земель історико-культурного призначення та мають цільове призначення - 08.02 для розміщення та обслуговування музейних закладів.

Інформація щодо судових процесів стосовно вказаних земельних ділянок в Департаменті відсутня.

Земельна ділянка на просп. Броварському у Дніпровському районі площею 8,0018 га (код 66:454:0019) в Міському земельному кадастрі обліковується за комунальним підприємством Дарницьке лісопаркове господарство.

Земельна ділянка не сформована відповідно до статті 79-1 Земельного кодексу України, інформація щодо її площі, меж не внесена до Державного земельного кадастру, кадастровий номер земельній ділянці не присвоєно.

Рішенням Київської міської ради від 18.09.2014 № 175/175 комунальному підприємству «Дарницьке лісопаркове господарство» у Дніпровському районі м. Києва надано дозвіл на розроблення проекту землеустрою щодо відведення земельних ділянок, в тому числі і земельної ділянки з кодом 66:454:0019.


Розроблений проект землеустрою щодо відведення земельної ділянки для підготовки відповідного проекту рішення Київської міської ради до Департаменту не надходив.

За поданням Департаменту Київська міська рада не приймала рішень про передачу будь-якій фізичній чи юридичній особі у власність чи користування вказаної земельної ділянки.

При цьому надаємо в електронному вигляді робочі матеріали - витяг з бази даних Міського земельного кадастру по земельних ділянках, зазначених у листі Міністерства у справах ветеранів України від 08.02.2023 № 1098/1.2/5.4-23, із зазначенням кодів ділянок, землекористувачів, адрес, опису ділянок, площ, виду права, дати закінчення права.

Відповідно до положень Генерального плану міста Києва земельні ділянки, щодо яких опрацьовується питання можливості розміщення Національного військового меморіального кладовища за функціональним призначенням належать до території лісів і лісопарків, а за цільовим призначенням до категорії земель історико-культурного призначення (земельні ділянки з кадастровими номерами 8000000000:66:455:0012, 8000000000:66:456:0001) та до категорії земель лісогосподарського призначення (ділянка з кодом 66:454:0019 перебуває у фактичному користуванні комунального підприємства «Дарницьке лісопаркове господарство» на підставі планово-картографічних матеріалів лісовпорядкування (розділ VIII «Прикінцеві положення» Лісового кодексу України)).

Пунктом "г" частини першої статті 150 Земельного кодексу України (далі – Кодекс) визначено, що землі природно-заповідного та іншого



ДОКУМЕНТ ІТС ЄІПК СЕД АСКОД ( ПІДПИСАНО КВАЛІФІКОВАНИМ ЕЛЕКТРОННИМ ПІДПИСОМ )

Сертифікат 58E2D9E7F900307B0400000037A71E0013CDA200  
Підписувач Дворніков Віктор Металович  
Дійсний з 04.05.2022 15:52:19 по 04.05.2024 15:52:19

Департамент земельних ресурсів



0570202/3-1702 від 09.02.2023

природоохоронного призначення, землі історико-культурного призначення належать до особливо цінних земель.

Припинення права постійного користування земельними ділянками особливо цінних земель, визначених у пункті "г" частини першої цієї статті, з підстави добровільної відмови від користування ними або шляхом їх вилучення здійснюється за погодженням з Верховною Радою України.

Відповідно до статті 57 Лісового кодексу України зміна цільового призначення земельних лісових ділянок з метою їх використання в цілях, не пов'язаних з веденням лісового господарства, провадиться органами виконавчої влади або органами місцевого самоврядування, які приймають рішення про передачу цих земельних ділянок у власність або надання у постійне користування відповідно до Кодексу.

Зміна цільового призначення земельних ділянок державної та комунальної власності природно-заповідного фонду та іншого природоохоронного призначення, історико-культурного, лісогосподарського призначення, внаслідок яких земельні ділянки виводяться із складу таких категорій, відповідно до частини сьомої статті 20 Кодексу, здійснюється за погодженням з Кабінетом Міністрів України.

Крім того, частиною дев'ятою статті 20 Кодексу передбачено, що зміна цільового призначення особливо цінних земель та земельних лісових ділянок з метою їх використання для цілей, не пов'язаних із веденням лісового господарства, допускається виключно у разі:


розміщення на них об'єктів загальнодержавного значення, доріг, ліній електропередачі та зв'язку, трубопроводів, осушувальних і зрошувальних каналів, геодезичних пунктів, житла, об'єктів соціально-культурного призначення, об'єктів, пов'язаних з видобуванням корисних копалин, нафтових і газових свердловин та виробничих споруд, пов'язаних з їх експлуатацією;

розміщення об'єктів промисловості на землях, визначених пунктом "а" частини першої статті 150 цього Кодексу;

відчуження земельних ділянок для суспільних потреб чи з мотивів суспільної необхідності, віднесення земель, визначених пунктами "а" і "б" частини першої статті 150 цього Кодексу, до земель природно-заповідного фонду та іншого природоохоронного призначення, історико-культурного призначення, лісогосподарського призначення.

Вказані виключення не містять можливості зміни цільового призначення особливо цінних земель для розміщення на них Національного військового меморіального кладовища.

Також інформуємо, що відповідно до статті 123 Кодексу надання земельних ділянок державної або комунальної власності у користування здійснюється органами виконавчої влади або органами місцевого самоврядування.



ДОКУМЕНТ ІТС ЕІПК СЕД АСКОД ( ПІДПИСАНО КВАЛІФІКОВАНИМ ЕЛЕКТРОННИМ ПІДПИСОМ )

Сертифікат [58E2D9E7F900307B0400000037A71E0013CDA200](#)  
Підписувач [Дворніков Віктор Металович](#)  
Дійсний з [04.05.2022 15:52:19](#) по [04.05.2024 15:52:19](#)

Департамент земельних ресурсів



0570202/3-1702 від 09.02.2023

У разі надання земельних ділянок державної власності у постійне користування підприємствам, установам, організаціям комунальної власності одночасно здійснюється передача земельних ділянок державної власності у комунальну власність і навпаки.

Враховуючи вищевикладене, питання передачі земельної ділянки для створення Національного військового меморіального кладовища має здійснюватись з дотриманням вимог законодавства України.

Додатки в електронному вигляді.

Перши заступник директора

Віктор ДВОРНИКОВ

Станіслав Коростій 202 78 91




ДОКУМЕНТ ІТС ЄІПК СЕД АСКОД ( ПІДПИСАНО КВАЛІФІКОВАНИМ  
ЕЛЕКТРОННИМ ПІДПИСОМ )

Сертифікат 58E2D9E7F900307B0400000037A71E0013CDA200  
Підписувач Дворніков Віктор Металович  
Дійсний з 04.05.2022 15:52:19 по 04.05.2024 15:52:19

Департамент земельних ресурсів



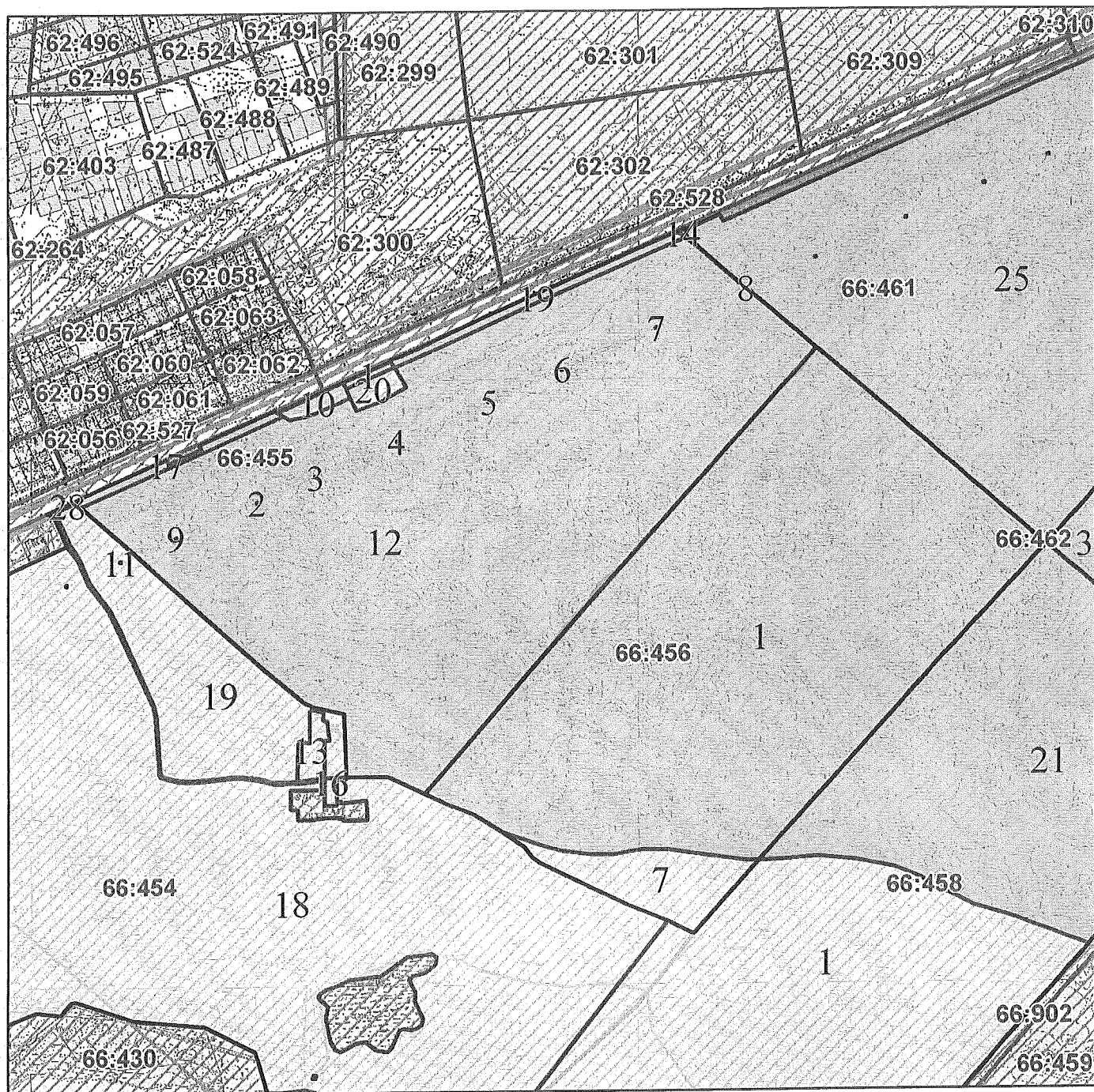
0570202/3-1702 від 09.02.2023



Sources: Esri, HERE, Garmin, USGS, Intermap, INCREMENT P, NRCan, Esri Japan, METI, Esri China (Hong Kong), Esri Korea, Esri (Thailand), NGCC, (c) Open Street Map contributors, and the GIS User Community

# РОБОЧІ МАТЕРІАЛИ

Витяг з бази даних міського земельного кадастру від 09.02.2023



Масштаб 1:9 500

## РЕЄСТР ЗЕМЕЛЬНОГО КАДАСТРУ

Код зем. ділянки	Суб'єкт господарювання за яким обліковується земельна ділянка у міському земельному кадастрі	Адреса земельної ділянки	Площа кв.м.	Вид права	Дата закінч. права
66:454:0011	Приватне акціонерне товариство "ДТЕК Київські електромережі"	просп. Броварський	3,79		
66:454:0013	Землі не надані у власність чи користування	вул.Берегова, 4	4028,84		
66:454:0016	Комунальне підприємство Дарницьке лісопаркове господарство	просп. Броварський	3703,10		
66:454:0018	Комунальне підприємство Дарницьке лісопаркове господарство	просп. Броварський	598401,74		
66:454:0019	Комунальне підприємство Дарницьке лісопаркове господарство	просп. Броварський	80018,38		
66:454:0028	Землі не надані у власність чи користування	просп. Броварський	99,42		
66:455:0001	Мале підприємство "Київ-Карпати"	просп. Броварський	956,98		
66:455:0002	Приватне акціонерне товариство "ДТЕК Київські електромережі"	просп. Броварський	3,80		
66:455:0003	Приватне акціонерне товариство "ДТЕК Київські електромережі"	просп. Броварський	3,80		
66:455:0004	Приватне акціонерне товариство "ДТЕК Київські електромережі"	просп. Броварський	3,81		
66:455:0005	Приватне акціонерне товариство "ДТЕК Київські електромережі"	просп. Броварський	3,82		
66:455:0006	Приватне акціонерне товариство "ДТЕК Київські електромережі"	просп. Броварський	3,79		
66:455:0007	Приватне акціонерне товариство "ДТЕК Київські електромережі"	просп. Броварський	3,79		
66:455:0008	Приватне акціонерне товариство "ДТЕК Київські електромережі"	просп. Броварський	3,81		
66:455:0009	Приватне акціонерне товариство "ДТЕК Київські електромережі"	просп. Броварський	3,81		
66:455:0010	Управління Державної автомобільної інспекції Головного управління Міністерства внутрішніх справ України в місті Києві	просп. Броварський, 326	2893,90		
66:455:0012	Національний історико-меморіальний заповідник "Биківнянські могили"	просп. Броварський	501709,18	Постійне користування	
66:455:0014	Комунальне підприємство Дарницьке лісопаркове господарство	просп. Броварський	133,87		
66:455:0017	Землі не надані у власність чи користування	просп. Броварський	4777,81		
66:455:0019	Землі не надані у власність чи користування	просп. Броварський	7180,56		
66:455:0020	Комунальне підприємство Дарницьке лісопаркове господарство	просп. Броварський	3641,44		
66:456:0001	Національний історико-меморіальний заповідник "Биківнянські могили"	просп. Броварський	425721,03	Постійне користування	
66:456:0007	Комунальне підприємство "Дарницьке лісопаркове господарство"		27462,22		
66:458:0001	Комунальне підприємство "Дарницьке лісопаркове господарство"	в межах Дніпровського лісництва	418770,74		

Код зем. ділянки	Суб'єкт господарювання за яким обліковується земельна ділянка у міському земельному кадастрі	Адреса земельної ділянки	Площа кв.м.	Вид права	Дата закінч. права
66:458:0021	Національний історико-меморіальний заповідник "Биківнянські могили"	просп. Броварський	272069,69	Постійне користування	
66:461:0025	Національний історико-меморіальний заповідник "Биківнянські могили"	просп. Броварський	555906,15	Постійне користування	
66:462:0003	Національний історико-меморіальний заповідник "Биківнянські могили"	просп. Броварський	488302,61	Постійне користування	

09-9-00090

66.455:012

11.05.2011

ЯЯ 389560

ГУЗР

КМДА 2

347003 423862



## ДЕРЖАВНИЙ АКТ

### на право постійного користування земельною ділянкою

Серія ЛЯ № 889560

Державний акт на право постійного користування земельною ділянкою видано

**Національному історико-меморіальному заповіднику**

(назва юридичної особи та

**“Биківнянські могили”**

її місцезнаходження – адреса)

**м. Київ, вул. Липська, 16**

і на підставі рішення органу державної влади або органу місцевого самоврядування

**рішення Київської міської ради від 28 жовтня 2010 р. № 203/5015**

(назва органу, дата і номер рішення)

є постійним користувачем земельної ділянки площею **50.1709 га**

(гектарів або кв. метрів)

у межах згідно з планом.

Земельна ділянка розташована **на просп. Броварському**

(адреса – вулиця, населений пункт.

**у Дніпровському районі м. Києва**

район, область.)

Цільове призначення (використання) земельної ділянки **створення музейно-меморіального**

**комплексу та меморіального парку**

Державний акт складено у двох примірниках, перший з яких передано постійному

користувачу земельної ділянки, другий зберігається у **Головному управлінні земельних ресурсів**

**виконавчого органу Київради (Київської міської державної адміністрації)**

(назва державного органу земельних ресурсів)

Акт зареєстровано в Книзі записів реєстрації державних актів на право власності на землю

та на право постійного користування землею, договорів оренди землі за № **09-9-00090**



Голова

**Київський міський голова**

(назва місцевої державної адміністрації або органу місцевого самоврядування)

(підпис)

**Л. Черновецький**

(прізвище)

Начальник

**Головного управління земельних ресурсів виконавчого органу Київради**

(назва державного органу земельних ресурсів)

**Київської міської державної адміністрації**

(підпис)

**В. Петрук**

(прізвище)

11 травня 2011 р.

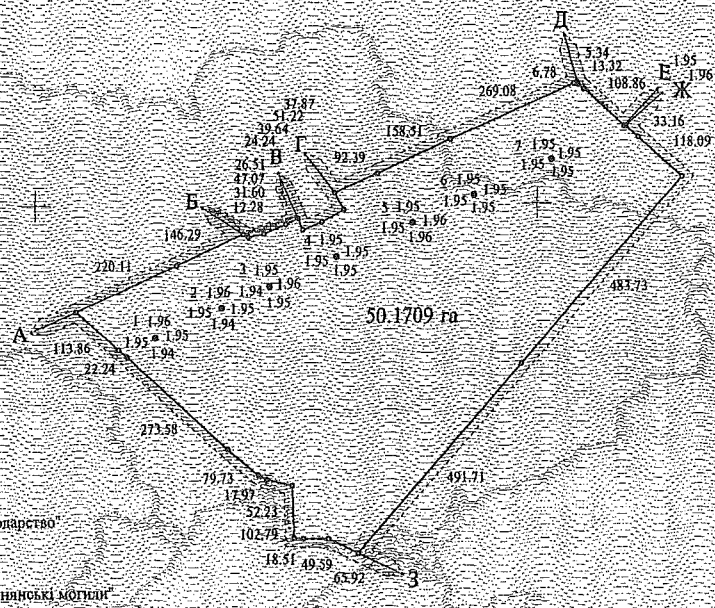
(Постанова Кабінету Міністрів України від 02.04.2002 р. № 449 "Про затвердження форм державного акта на право власності на земельну ділянку та державного акта на право постійного користування земельною ділянкою")



План меж земельної ділянки

Кадастровий номер земельної ділянки

8000000066-455-0012



ОПИС МЕЖ

- А — Землі, не надані у власність чи користування
  - Б — Коомунальне підприємство "ЕКОТРАНС"
  - В — Коомунальне підприємство "Дарницьке лісопаркове господарство"
  - Г — Землі, не надані у власність чи користування
  - Д — Національний історико-меморіальний заповідник "Биківнянські могили"
  - Е — Акціонерна енергопостачальна компанія "Київенерго"
  - Ж — Національний історико-меморіальний заповідник "Биківнянські могили"
  - З — Коомунальне підприємство "Дарницьке лісопаркове господарство"
  - А — Сторонні землекористувачі
- 1, 2, 3, 4, 5, 6, 7 - Акціонерна енергопостачальна компанія "Київенерго"

Масштаб 1:10000

Начальник Головного управління (відому) земельних ресурсів виконавчого органу Київради (Київської міської державної адміністрації)  
 В. Петрук (підпис)

09-9-00089


66:456:001

11.05.2011

ЯЯ 389561

ГУЗР

КМДА 2



# ДЕРЖАВНИЙ АКТ

## на право постійного користування земельною ділянкою

Серія ЯЯ № 389561

Державний акт на право постійного користування земельною ділянкою видано

**Національному історико-меморіальному заповіднику**

(назва юридичної особи та

**“Биківнянські могили”**

її місцезнаходження – адреса)

**м. Київ, вул. Липська, 16**

і на підставі рішення органу державної влади або органу місцевого самоврядування

**рішення Київської міської ради від 28 жовтня 2010 р. № 203/5015**

(назва органу, дата і номер рішення)

с постійним користувачем земельної ділянки площею **42,5721 га**

(гектарів або кв. метрів)

у межах згідно з планом.

Земельна ділянка розташована **на просп. Броварському**

(адреса – вулиця, населений пункт)

**у Дніпровському районі м. Києва**

район, область)

Цільове призначення (використання) земельної ділянки **створення музейно-меморіального комплексу та меморіального парку**


Державний акт складено у двох примірниках, перший з яких передано постійному користувачу земельної ділянки, другий зберігається у **Головному управлінні земельних ресурсів**

**виконавчого органу Київради (Київської міської державної адміністрації)**

(назва державного органу земельних ресурсів)

Акт зареєстровано в Книзі записів реєстрації державних актів на право власності на землю

та на право постійного користування землею, договорів оренди землі за № **09-9-00089**



Голова **Київський міський голова**

(підпис) (назва місцевої державної адміністрації або органу місцевого самоврядування)

**Л. Черновецький**

(прізвище)

Начальник **Головного управління земельних ресурсів виконавчого органу Київради**

(назва державного органу земельних ресурсів) (Київської міської державної адміністрації)

**В. Петрук**

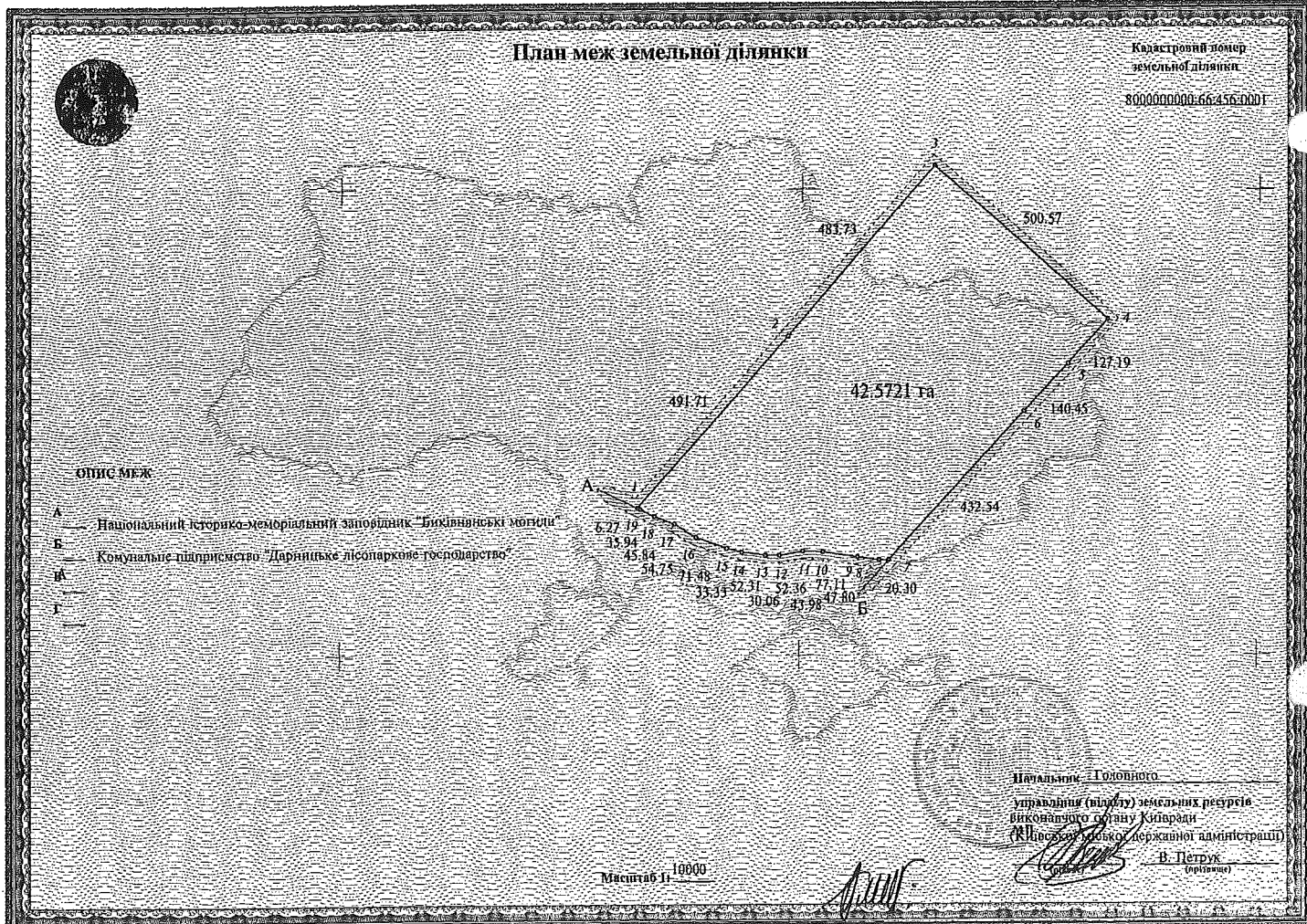
(прізвище)

11 травня 2011 р.

(Постанова Кабінету Міністрів України від 02.04.2002 р. № 449 "Про затвердження форм державного акта на право власності на земельну ділянку та державного акта на право постійного користування земельною ділянкою")

# План меж земельної ділянки

Катастровий номер  
земельної ділянки  
800000000-66-456-0001



## ОПИС МЕЖ

- А — Національний історико-меморіальний заповідник "Биківнівські монастирі"
- Б — Комунальне підприємство "Дариницьке лісопаркове господарство"

Начальник Головного  
управління (відділу) земельних ресурсів  
виконавчого органу Київради  
(Київська міська державна адміністрація)  
*[Signature]*  
В. Петрук  
(підпис)

Масштаб 1:10000



ТУЗР

# КИЇВСЬКА МІСЬКА РАДА

VI СЕСІЯ VI СКЛИКАННЯ

## РІШЕННЯ

28.10.2010 № 203/5015

**Про надання Національному історико-меморіальному заповіднику "Биківнянські могили" земельних ділянок для створення музейно-меморіального комплексу та меморіального парку на просп. Броварському у Дніпровському районі м. Києва**

Розглянувши проект землеустрою щодо відведення земельних ділянок, відповідно до розпорядження Президента України від 03.12.2008 № 331/2008-рп "Про деякі питання Національного історико-меморіального заповідника "Биківнянські могили", пункту 3 Постанови Кабінету Міністрів України від 13.06.2007 № 820 "Про невідкладні заходи щодо подальшого розвитку Національного історико-меморіального заповідника "Биківнянські могили", статей 92, 123, 124 Земельного кодексу України Київська міська рада

### ВИРІШИЛА:

1. Вважати такими, що втратили чинність, рішення виконавчого комітету Київської міської Ради депутатів трудящих від 03.08.70 № 1289 "Про відвод Київській обласній раді по туризму та екскурсіях земельної ділянки під будівництво кемпінгу" та рішення виконавчого комітету Київської міської Ради народних депутатів від 01.11.77 № 1587/1 "Про відведення Київській міській раді по туризму та екскурсіях земельної ділянки під будівництво автобази "Турист" як такі, що не були виконані.

2. Затвердити містобудівне обґрунтування щодо внесення змін до містобудівної документації та визначення параметрів окремого об'єкта містобудування - створення музейно-меморіального комплексу та меморіального парку на просп. Броварському у Дніпровському районі м. Києва.

3. Внести зміни до "Генерального плану міста Києва та проекту планування його приміської зони на період до 2020 року", а саме: територію, яка передається відповідно до цього рішення, вилучити із рекреаційної території - "Дніпровської" зони масового відпочинку та перевести за функціональним призначенням до території історико-культурного призначення.

56423  
07 12 10

4. Внести зміни до "Програми комплексного розвитку зеленої зони м. Києва до 2010 року та концепції формування зелених насаджень в центральній частині міста" затверджених рішенням Київської міської ради від 19.07.2005 №806/3381, виключивши з розподілу лісових площ по землекористуваннях Дарницького лісопаркового господарства станом на 01.01.2003 (таблиця 15) земельні ділянки загальною площею 238,56 га в кварталах № 7, 12, 13, 18-20 Дніпровського лісництва.

5. Віднести частину лісових земель загальною площею 238,56 га в кварталах № 7, 12, 13, 18-20 Дніпровського лісництва Дарницького лісопаркового господарства до земель запасу історико-культурного призначення, вилучивши їх з категорії земель лісового фонду (лист-згода Київського комунального об'єднання зеленого будівництва та експлуатації зелених насаджень міста "Київзеленбуд" від 19.10.2010 № 148-ДВ 1176, комунального підприємства "Дарницьке лісопаркове господарство" від 05.01.2009 № 4, Київського обласного управління лісового та мисливського господарства від 10.12.2009 № 01-04/1702).

6. Затвердити проект землеустрою щодо відведення земельних ділянок Національному історико-меморіальному заповіднику "Биківнянські могили" для створення музейно-меморіального комплексу та меморіального парку на просп. Броварському у Дніпровському районі м. Києва.

7. Надати Національному історико-меморіальному заповіднику "Биківнянські могили", за умови виконання пункту 8 цього рішення, в постійне користування земельні ділянки загальною площею 238,56 га для створення музейно-меморіального комплексу та меморіального парку на просп. Броварському у Дніпровському районі м. Києва за рахунок земель запасу історико-культурного призначення, в тому числі:

- ділянку № 1 - площею 50,17 га;
- ділянку № 2 - площею 42,57 га;
- ділянку № 3 - площею 27,21 га ;
- ділянку № 4 - площею 55,59 га;
- ділянку № 5 - площею 48,83 га;
- ділянку № 6 - площею 14,19 га.

8. Національному історико-меморіальному заповіднику "Биківнянські могили":

8.1. Виконувати обов'язки землекористувача відповідно до вимог статті 96 Земельного кодексу України.

8.2. Виконати вимоги, викладені в листах Головного управління містобудування, архітектури та дизайну міського середовища від 02.09.2008 №19-11105, Київської міської санепідстанції від 22.05.2009 № 2885, управління охорони навколишнього природного середовища від 25.07.2008 №071/04-4-19/4292, Державного управління охорони навколишнього природного середовища в м. Києві від 09.01.2009 № 05-08/9237 та від 25.10.2010 № 05-07/6543, Головного управління охорони культурної спадщини від 17.07.2008 №4983, Дніпровської районної у місті Києві державної адміністрації від 24.07.2008 № 3-19/55-3964/4, Київського комунального об'єднання зеленого будівництва та експлуатації зелених насаджень міста

"Київзеленбуд" від 19.10.2010 № 148-ДВ 1176, комунального підприємства "Дарницьке лісопаркове господарство" від 05.01.2009 №4, Київського обласного управління лісового та мисливського господарства від 10.12.2009 №01-04/1702, Головного управління земельних ресурсів від 18.06.2010 №05-6466.

8.3. Питання пайової участі вирішити до початку створення музейно-меморіального комплексу та меморіального парку відповідно до рішення Київради від 14.05.2010 № 793/4231 "Про бюджет міста Києва на 2010 рік".

8.4. У місячний термін звернутись до Головного управління земельних ресурсів виконавчого органу Київради (Київської міської державної адміністрації) із клопотанням щодо організації робіт по винесенню меж земельних ділянок в натуру (на місцевість) та виготовленню документа, що посвідчує право користування земельними ділянками.

8.5. Питання відшкодування збитків лісогосподарського виробництва (акт технічного обстеження земельних ділянок лісогосподарського призначення КП "Дарницьке лісопаркове господарство" від 20.05.2009) та інші питання майнових відносин вирішувати в установленому порядку.

8.6. Забезпечити вільний доступ для прокладання нових, ремонту та експлуатації існуючих інженерних мереж і споруд, що знаходяться в межах земельних ділянок та вільний прохід та проїзд до об'єктів філії кабельних мереж "Київенерго".

8.7. Земельні ділянки використовувати з дотриманням норм охорони культурної спадщини та з обмеженнями відповідно до вимог природоохоронного законодавства.


9. Попередити землекористувача, що використання землі не за цільовим призначенням тягне за собою припинення права користування нею відповідно до вимог статей 141, 143 Земельного кодексу України.

10. Контроль за виконанням цього рішення покласти на постійну комісію Київради з питань земельних відносин, містобудування та архітектури.

Київський міський голова



Л.Черновецький



# КИЇВЗЕЛЕНБУД

## КОМУНАЛЬНЕ ОБ'ЄДНАННЯ

ВИКОНАВЧИЙ ОРГАН КИЇВСЬКОЇ МІСЬКОЇ РАДИ (КИЇВСЬКА МІСЬКА ДЕРЖАВНА АДМІНІСТРАЦІЯ)

УПРАВЛІННЯ ЕКОЛОГІЇ ТА ПРИРОДНИХ РЕСУРСІВ

### КИЇВСЬКЕ КОМУНАЛЬНЕ ОБ'ЄДНАННЯ ЗЕЛЕНОГО БУДІВНИЦТВА ТА ЕКСПЛУАТАЦІЇ ЗЕЛЕНИХ НАСАДЖЕНЬ МІСТА «КИЇВЗЕЛЕНБУД»

(КО «КИЇВЗЕЛЕНБУД»)

вул. Кудрявська, 23, м. Київ, 04053 тел./факс (044) 272-40-57 E-mail: info@kyivzelenbud.com  
Код ЄДРПОУ 03362123

№	Начальникові Управління екології та природних ресурсів виконавчого органу Київської міської ради (КМДА) О. ВОЗНОМУ
на № 3978 від 08.02.2023	
Про влаштування Національного меморіального кладовища	

Шановний Олександрє Івановичу!

Київське комунальне об'єднання зеленого будівництва та експлуатації зелених насаджень міста «Київзеленбуд» опрацювало лист Міністерства у справах ветеранів України від 08.02.2023 № 1098/1.2/5.4-23 щодо можливого розміщення в межах міста Києва Національного військового меморіального кладовища та надання інформації та документів про ділянки в Дарницькому районі міста Києва, що входять до Національного історико-меморіального заповідника «Биківнянські могили» і, в частині, що стосується, повідомляє.

Відповідно до Закону України від 31.05.2022 № 2292-IX «Про внесення змін до деяких законів України щодо Національного військового меморіального кладовища» Національне військово-меморіальне кладовище є об'єктом права державної власності і розміщується на землях державної власності.

КО «Київзеленбуд» підтримує пропозицію щодо розташування Національного військового меморіального кладовища на зазначених у додатку до листа земельних ділянках № 1 та № 2 з кадастровими номерами 8000000000:66:455:0012 та 8000000000:66:456:0001, розташованих на території Національного історико-меморіального заповідника «Биківнянські могили», який віднесений до сфери управління Українського інституту національної пам'яті та фінансується за рахунок коштів державного бюджету. Інформація стосовно вказаних територій у КО «Київзеленбуд» відсутня.

Крім того, КО «Київзеленбуд» вважає за можливим розширення пропонуваної території Національного військового меморіального кладовища за рахунок зазначеної у додатку під № 3 земельної ділянки, розташованої на землях лісогосподарського призначення у кварталі 25 Дніпровського лісництва

комунального підприємства «Дарницьке лісопаркове господарство», яка віднесена до рекреаційно-оздоровчих лісів у межах міст, селищ та інших населених пунктів.

Відповідно до прикінцевих положень Лісового кодексу України, право постійного користування земельними ділянками лісогосподарського призначення комунальних лісогосподарських підприємствам, які надані їм у постійне користування підтверджується планово-картографічними матеріалами лісовпорядкування (викопіювання та витяг з матеріалів лісовпорядкування 2019 року додаються).

Використання земельних лісових ділянок в цілях, не пов'язаних з веденням лісового господарства, в тому числі для розміщення меморіального кладовища, регламентується статтею 57 Лісового кодексу України і потребує зміни їх цільового призначення.

Відповідно до статей 9, 116, 122, 149, 123 Земельного кодексу України (далі – Кодекс), державній установі «Національне військове меморіальне кладовище» для одержання у користування земельної ділянки із земель комунальної власності за проектом землеустрою щодо її відведення, необхідно звернутися із клопотанням про надання дозволу на його розробку до Київської міської ради.

У клопотанні зазначаються орієнтовний розмір земельної ділянки та її цільове призначення. До клопотання додаються графічні матеріали, на яких зазначено бажане місце розташування та розмір земельної ділянки, письмова згода землекористувача, засвідчена нотаріально (у разі вилучення земельної ділянки).

Частина третя статті 123 Кодексу передбачає, що відповідний орган виконавчої влади або орган місцевого самоврядування в межах повноважень, визначених статтею 122 Кодексу передає у власність або користування земельну ділянку.

При цьому звертаємо увагу, що згідно частини першої статті 20 Кодексу зміна цільового призначення земельних ділянок комунальної власності лісогосподарського призначення, внаслідок яких земельні ділянки виводяться із складу таких категорій здійснюються за погодженням з Кабінетом Міністрів України.

Додатково повідомляємо, що відповідно до статті 50 Закону України «Про землеустрій» проект землеустрою щодо відведення земельної ділянки включає розрахунок розміру втрат лісогосподарського виробництва (у випадках, передбачених законом) та розрахунок розміру збитків власників землі та землекористувачів (у випадках, передбачених законом).

Додаток: на 6 арк. в 1 прим.

З повагою

Генеральний директор

Віталій Кролицький 272-53-62  
Володимир Шлапак

Олексій КОРОЛЬ



## Інформація про електронні підписи (ЕП)

№ документа 077/226-338

Дата реєстрації 09.02.2023

Документ зареєстровано у картотеці:

Вихідна

Вид документа:

Лист

Стислий зміст:

Про надання пропозицій щодо можливого розміщення в межах м. Києва Національного військового меморіального кладовища, надати інформацію та документи щодо ділянок в Дарницькому районі міста Києва, що входять до Національного історико-меморіального заповідника "Биківнянські могили".

Кількість файлів: 3

Кількість ЕП: 2





ДОКУМЕНТ СЕД АСКОД ІТС ЄПК

За підписом:

Король Олексій Валентинович

КО "Київзеленбуд"  
09.02.2023 № 077/226-338

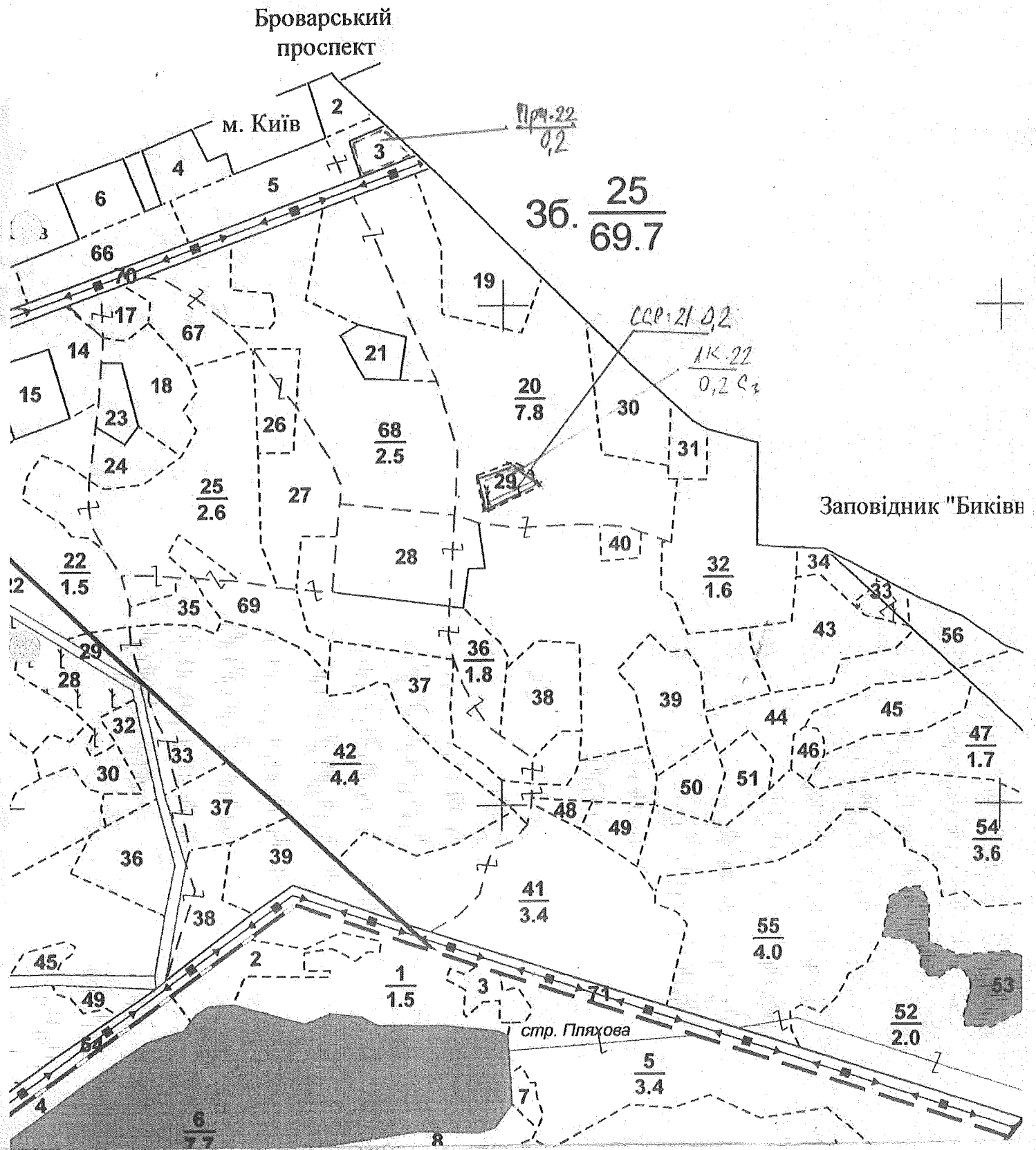
### Перелік електронних підписів

ПІБ	Дати і час нанесення ЕП	Погодження	Час останнього нанесення ЕП
Король Олексій Валентинович Кількість ЕП: 1	09.02.2023 16:32:54 ;	09.02.2023 16:32:54 Підписав;	09.02.2023 16:32:54 Підписав 
Кролицький Віталій Миколайович Кількість ЕП: 1	09.02.2023 16:16:11 ;	09.02.2023 16:16:11 Погодив;	09.02.2023 16:16:11 Погодив 



# ВИКОПЮВАННЯ

з планшета №8 Дніпровського лісництва КП «Дарницьке ЛПГ»  
Лісовпорядкування 2019 року  
Масштаб 1:5000



Виконав:

Юрій Дубів

Київська область  
Комунальне об'єднання "Київзеленбуд"  
КП "Дарницьке ЛПГ"  
Дніпровське лісництво

ТАКСАЦІЙНИЙ ОПИС ЗЕМЕЛЬНИХ ДІЛЯНОК ЛІСОВОГО ФОНДУ  
за станом на 01.01.2020 року

Ви-діл, під-ви-діл	Пло-ща, га	Характеристика дерево-станів, підросту, під-ліску, не вкритих лі-совою рослинністю і нелісових земель, до-даткові відомості	Яр-менту-лісу	Еле-менту лісу	Вік, ро-ків	Ви-со-та, м	Діа-метр, см	Гру-па, ві-ку	Клас лі-су (ТЛУ)	Тип лі-су (ТЛУ)	Пов-но-та	Запас деревини			% ді-лових де-рев	Господарський захід
												на 1 га, куб.м	на ви-ділі, куб.м	в т.ч. за скла-довими породами		
1 0.3	Лісові культури 10СЗ	Підріст 10ДЗ, 20 років, висота - 6 м, 1.0 тис.шт/га Підлісок ГРЗ, ЧРП, зімкнутість 0.20 Рекреаційна характеристика: закриті простори - деревостани горизонтально зімкнутості, 2 клас естетично оцінки, 3 клас пішохідно доступності, рекреаційна оцінка - середня, 3 клас стійкості, 1 стадія дигресії Самозахоплення приватними особами, Ділянка використовується для відпочинку населення	1	СЗ	72	23	32	4	1	В2ДС	0.60	300	0.09			
2 0.2	Лісові культури 10СЗ	Сухостій Підріст 5ДЗ5АКБ, 30 років, висота - 6 м, 2.0 тис.шт/га Рекреаційна характеристика: закриті простори - деревостани горизонтально зімкнутості, 3 клас естетично оцінки, 3 клас пішохідно доступності, рекреаційна оцінка - середня, 3 клас стійкості, 3 стадія дигресії	1	СЗ	67	26	32	4	1А	В2ДС	0.70	400	0.08		Вибіркова санітарна рубка	
3 0.2	Лісові культури 10СЗ+ДЗ+АКБ	Якість лісових культур - 2 клас Рекреаційна характеристика: закриті простори - деревостани горизонтально зімкнутості, 4 клас естетично оцінки, 3 клас пішохідно доступності, рекреаційна оцінка - низька, 3 клас стійкості, 1 стадія дигресії	1	СЗ	10	4	4	2	1	В2ДС	0.75	20			Освітлення 20%	
4 0.4	Лісові культури 10СЗ	Сухостій Підріст 5ДЗ5АКБ, 20 років, висота - 5 м, 1.5 тис.шт/га Підлісок ГРЗ, зімкнутість 0.30 Рекреаційна характеристика: закриті простори - деревостани горизонтально зімкнутості, 3 клас естетично оцінки, 3 клас пішохідно доступності, рекреаційна оцінка - середня, 3 клас стійкості, 2 стадія дигресії	1	СЗ	67	24	32	4	1	В2ДС	0.70	350	0.14		Вибіркова санітарна рубка	
5 0.8	Лісові культури 10СЗ	Сухостій Підріст 10ДЗ, 20 років, висота - 4 м, 1.0 тис.шт/га Підлісок ЧРП, ГРЗ, зімкнутість 0.60 Рекреаційна характеристика: закриті простори - деревостани горизонтально зімкнутості, 3 клас естетично оцінки, 3 клас пішохідно доступності, рекреаційна оцінка - середня, 3 клас стійкості, 2 стадія дигресії	1	СЗ	67	27	32	4	1А	В2ДС	0.85	520	0.42		Прохідна рубка 6%	
6 0.4	Лісові культури 10СЗ+БРС	Рекреаційна характеристика: напіввідкриті простори з рівномірним розміщенням дерев, 2 клас естетично оцінки, 3 клас пішохідно доступності, рекреаційна оцінка - середня, 3 клас стійкості, 3 стадія дигресії Самозахоплення приватними особами	1	СЗ	67	24	32	4	1	В2ДС	0.50	250	0.10			

Ви-діл, вид-діл	Пло-ща, га	Характеристика дерево-станів, підросту, підліску, не вкритих лісовою рослинністю і нелісових земель, до-даткові відомості	Я	Еле-мент у лісу	Вік, років	Ві-со-та, м	Діа-метр, см	Гру-па ви-ку	Клас бо-ні-те-ту	Тип лі-су (ТЛУ)	Пов-но-та	Запас деревини			% ді-ло-вих де-рев	Господарський захід
												на 1 га, куб.м	на ви-ділі, тис. куб.м	в т.ч. за скла-довими породами		
19	1.0	Лісові культури 10СЗ Сухостій Вітровал, 2019 року, 2%, Слабка ступінь пошкодження Рекреаційна характеристика: закриті простори - деревостани горизонтально-зімкнутості, 3 клас естетично-оцінки, 3 клас пішохідно-доступності, рекреаційна оцінка - середня, 3 клас стійкості, 2 стадія дигресії.	1	СЗ	80	27	32	4	1	В2ДС	0.85	500	0.50		6%	Прохідна рубка
				СЗ								5	0.01			
20	7.8	Лісові культури 10СЗ Сухостій Підлісок КУЛ, ГРЗ, ЧРП, БРБ, зімкнутість 0.40 Рекреаційна характеристика: закриті простори - деревостани горизонтально-зімкнутості, 3 клас естетично-оцінки, 3 клас пішохідно-доступності, рекреаційна оцінка - середня, 3 клас стійкості, 2 стадія дигресії.	1	СЗ	85	27	32	5	1	В2ДС	0.70	420	3.28			Вибіркова санітарна рубка
				СЗ								5	0.04			
21	0.2	Незімкнуті лісові культури 10СЗ Поодинокі дерева 10ДЗ Якість лісових культур - 2 клас Рекреаційна характеристика: відкриті простори з поодинокими деревами, 5 клас естетично-оцінки		СЗ	2				1	В2ДС	75					Агротехнічні догляд за ліс. культурами Доповнення лісових культур
				ДЗ	40	13	10					5				
22	1.5	10СЗ+ВП 8ДЗ20С Сухостій Підлісок ЧРП, ГРЗ, КУЛ, зімкнутість 0.60 Селекційна оцінка: мінусове насадження Рекреаційна характеристика: закриті простори - деревостани вертикально-зімкнутості, 4 клас естетично-оцінки, 5 клас пішохідно-доступності, рекреаційна оцінка - низька, 2 клас стійкості, 2 стадія дигресії.	1	СЗ	130	30	60	7	1	В3ДС	0.50	340	0.51	0.51	85	Вибіркова санітарна рубка
				ДЗ	50	18	24				0.30	80	0.12	0.10	30	
				ОС	40	17	16							0.02	10	
				СЗ								5	0.01			
23	0.2	Незімкнуті лісові культури 10СЗ Природне поновлення 8ДЗ(8)2ДЗ(3) Підлісок ЧРП, ГРЗ, зімкнутість 0.30 Якість лісових культур - 1 клас Рекреаційна характеристика: відкриті простори з поодинокими деревами, 5 клас естетично-оцінки		СЗ	3				1	В2ДС	87					Освітлення в нез. лісових культурах 80% Доповнення лісових культур
				ДЗ	8	2.5	2				0.30	5				
24	0.4	6СЗ(130)4СЗ(80) Підріст 6ДЗ2БП2СЗ, 20 років, висота - 4 м, 2.0 тис.шт/га Підлісок ЧРП, зімкнутість 0.40	1	СЗ	130	28	40	7	2	В2ДС	0.35	200	0.08	0.05	70	
				СЗ	80	25	28							0.03	85	

Ви-діл, під-ви-діл	Пло-ща, га	Характеристика дерево-станів, підросту, під-ліску, не вкритих лі-совою рослинністю і нелісових земель, до-даткові відомості	Яр-менту-с	Еле-ро-ків	Ви-со-та, м	Діа-метр, см	Гру-па, ви-ку	Клас бо-лі-су-те-ту	Тип лі-су (ТЛУ)	Пов-но-та	Запас деревини			% ді-ло-вих де-рев	Господарський захід
											на 1 га, куб.м	на ви-ділі, тис. куб.м	в т.ч. за скла-довими породами		

Селекційна оцінка: мінусове насадження

Рекреаційна характеристика: напіввідкриті простори з рівномірним розміщенням дерев, 1 клас естетично оцінки, 3 клас пішохідно доступності, рекреаційна оцінка - середня, 3 клас стійкості, 3 стадія дигресії.

25 2.6 9ВП10С+дЧР+СЗ 1 БП 35 13 12 4 2 ВЗДС 0.70 110 0.29  
 ОС - вегетативного походження  
 Рекреаційна характеристика: закриті простори - деревостани горизонтально зімкнутості, 4 клас естетично оцінки, 3 клас пішохідно доступності, рекреаційна оцінка - низька, 2 клас стійкості, 3 стадія дигресії.

26 0.4 Лісові культури 1 СЗ 60 23 28 4 1А ВЗДС 0.70 340 0.14  
 10СЗ  
 Сухостій СЗ 5  
 Підріст 10ДВ, 20 років, висота - 6 м, 2.0 тис.шт/га  
 Рекреаційна характеристика: закриті простори - деревостани горизонтально зімкнутості, 3 клас естетично оцінки, 3 клас пішохідно доступності, рекреаційна оцінка - середня, 3 клас стійкості, 2 стадія дигресії.

Вибіркова санітарна рубка

27 0.9 10СЗ 1 СЗ 90 29 40 5 1 ВЗДС 0.45 280 0.25  
 Підріст 8ВП2ДЗ, 15 років, висота - 6 м, 3.0 тис.шт/га  
 Рекреаційна характеристика: напіввідкриті простори з рівномірним розміщенням дерев, 2 клас естетично оцінки, 3 клас пішохідно доступності, рекреаційна оцінка - середня, 3 клас стійкості, 2 стадія дигресії.

28 1.3 Лісові культури 1 СЗ 16 9 10 2 1 ВЗДС 0.95 80 0.10  
 7СЗ1ДЗ2ВП  
 БП - природного походження  
 Якість лісових культур - 1 клас  
 Рекреаційна характеристика: закриті простори - деревостани горизонтально зімкнутості, 4 клас естетично оцінки, 3 клас пішохідно доступності, рекреаційна оцінка - низька, 3 клас стійкості, 1 стадія дигресії.

Прочищення 25%

29 0.2 Загибла насадження 1 СЗ 85 27 32 20  
 Поодинокі дерева 10СЗ СЗ 120 0.02  
 Сухостій СЗ  
 Пошкодження ентомошкідниками, Коро-д верхівковий, 90%, Сильна ступінь пошкодження  
 Рекреаційна характеристика: відкриті простори з поодинокими деревами, 5 клас естетично оцінки

Суцільна санітарна рубка  
 Створення ліс. культур лісовідновл РТК 52

30 0.7 Лісові культури 1 СЗ 65 27 36 4 1А ВЗДС 0.70 420 0.29  
 8СЗ(65)2СЗ(85)  
 СЗ - природного походження  
 Сухостій СЗ 5  
 Підріст 10АКБ, 5 років, висота - 3 м, 1.0 тис.шт/га  
 Підлісок ЧРП, КУЛ, зімкнутість 0.60  
 Рекреаційна характеристика: закриті простори - деревостани горизонтально зімкнутості, 3 клас естетично оцінки, 3 клас пішохідно доступності, рекреаційна оцінка - середня,

Вибіркова санітарна рубка

Ви-діл, під-ви-діл	Пло-ща, га	Характеристика дерево-станів, підросту, підліску, не вкритих лісовою рослинністю і нелісових земель, до-даткові відомості	Я	Еле-мент у лісу	Вік, ро-ків	Ви-со-та, м	Діа-метр, см	Гру-па ви-ку	Клас бо-лі-су (ТЛУ)	Тип	Пов-но-та	Запас деревини			% ді-ло-вих де-рев	Господарський захід
												на 1 га, куб.м	на ви-ділі, тис. куб.м	в т.ч. за скла-довими породами		

3 клас стійкості, 1 стадія дигресії.

31	0.2	Лісові культури 10СЗ Сухостій	1	СЗ	68	27	36	4	1А	В2ДС	0.70	400	0.08		4	Вибіркова санітарна рубка	
Підріст 10ДЗ, 30 років, висота - 7 м, 2.0 тис.шт/га Підлісок КУЛ, ЧРП, зімкнутість 0.40 Рекреаційна характеристика: закриті простори - деревостани горизонтально-зімкнутості, 3 клас естетично-оцінки, 3 клас пішохідно-доступності, рекреаційна оцінка - середня, 3 клас стійкості, 2 стадія дигресії.																	
32	1.6	Інші нелісопридатні землі															
Рекреаційна характеристика: відкриті простори без дерев, 4 клас естетично-оцінки																	
33	0.2	Загибле насадження Поодинокі дерева 10СЗ		СЗ					1	В2ДС						Суцільна санітарна рубка	
Сухостій СЗ 70 24 32 25 0.01 Природне поновлення 10ДЗ, 20 років, висота - 5 м, 2.0 тис.шт/га Підлісок КУЛ, зімкнутість 0.20 Пошкодження ентомошкідниками, Кород верхівковий, 75%, Сильна ступінь пошкодження Рекреаційна характеристика: відкриті простори з поодинокими деревами, 5 клас естетично-оцінки																	
34	0.2	Лісові культури 10СЗ+ВП Сухостій	1	СЗ	70	26	32	4	1А	В2ДС	0.60	360	0.07		20	Вибіркова санітарна рубка	
Підріст 10ДЗ, 35 років, висота - 8 м, 2.0 тис.шт/га Підлісок КУЛ, ГРЗ, зімкнутість 0.40 Рекреаційна характеристика: закриті простори - деревостани горизонтально-зімкнутості, 3 клас естетично-оцінки, 3 клас пішохідно-доступності, рекреаційна оцінка - середня, 3 клас стійкості, 3 стадія дигресії.																	
35	0.2	10СЗ+ДЗ	1	СЗ	90	29	48	5	1	ВЗДС	0.60	420	0.08				
Підріст 10БП, 20 років, висота - 7 м, 2.0 тис.шт/га Підлісок ЧРП, ГРЗ, КУЛ, зімкнутість 0.50 Рекреаційна характеристика: закриті простори - деревостани горизонтально-зімкнутості, 3 клас естетично-оцінки, 3 клас пішохідно-доступності, рекреаційна оцінка - середня, 2 клас стійкості, 2 стадія дигресії.																	
36	1.8	Лісові культури 8СЗ2БП БП - природного походження Сухостій	1	СЗ	70	27	36	4	1А	В2ДС	0.60	320	0.58		15	0.03	Вибіркова санітарна рубка
Підріст 6ДЗ2СЗ2БП, 15 років, висота - 4 м, 1.5 тис.шт/га Рекреаційна характеристика: закриті простори - деревостани горизонтально-зімкнутості, 3 клас естетично-оцінки, 3 клас пішохідно-доступності, рекреаційна оцінка - середня, 3 клас стійкості, 2 стадія дигресії. У виділі біогаллявина																	



УКРАЇНА

ВИКОНАВЧИЙ ОРГАН КИЇВСЬКОЇ МІСЬКОЇ РАДИ  
(КИЇВСЬКА МІСЬКА ДЕРЖАВНА АДМІНІСТРАЦІЯ)

**ДЕПАРТАМЕНТ МІСТОБУДУВАННЯ ТА АРХІТЕКТУРИ**

*вул. Хрещатик, 32, м. Київ, 01001 тел. (044) 278-19-85, 235-10-25  
Контактний центр міста Києва (044) 15 51 E-mail: info@kga.gov.ua Код ЄДРПОУ 26345558*

Управління екології та природних  
ресурсів виконавчого органу  
Київської міської ради (Київської  
міської державної адміністрації)

Департаментом містобудування та архітектури виконавчого органу Київської міської ради (Київської міської державної адміністрації) (далі – Департамент) за дорученням заступника голови Київської міської державної адміністрації з питань здійснення самоврядних повноважень П. Оленича від 09.02.2023 № 3978 розглянуто звернення Міністерства у справах ветеранів України від 08.02.2023 № 1098/1.2/5.4-23 щодо виконання доручення Прем'єр-міністра України Д. Шмигала від 08.02.2023 № 3885/0/1-23 стосовно обґрунтування пропозицій щодо розміщення в межах м. Києва Національного військового меморіального кладовища та надання інформації щодо ділянок в Дарницькому районі м. Києва, які входять до Національного історико-меморіального заповідника «Биківнянські могили». За результатами розгляду в межах повноважень повідомляємо наступне.

Згідно з частиною 2 статті 19 Конституції України Департамент діє лише на підставі, в межах повноважень та у спосіб, що передбачені Конституцією та законами України.

Відповідно до Генерального плану міста Києва та проекту планування його приміської зони на період до 2020 року, затвердженого рішенням Київської міської ради від 28.03.2002 № 370/1804, земельні ділянки за функціональним призначенням належать до території лісів та лісопарків, меж історичних ареалів населених місць та входять до зони проектного заповідання природнього комплексу.



ДОКУМЕНТ ІТС ЄПК СЕД АСКОД ( ПІДПИСАНО  
КВАЛІФІКОВАНИМ ЕЛЕКТРОННИМ ПІДПИСОМ )

Сертифікат  
58E2D9E7F900307B04000006D8A2F0045A7A400  
Підписувач Святина Валентина Антонівна  
Дійсний з 16.06.2022 по 16.06.2024

Департамент  
містобудування та  
архітектури



055-804 від 09.02.2023



Надаємо довідку (витяг) з містобудівного кадастру, що містить інформацію про функціональні зони території, планувальні обмеження відповідно до Генерального плану міста Києва та проекту планування його приміської зони на період до 2020 року, затвердженого рішенням Київської міської ради від 28.03.2002 № 370/1804, в районі розташування зазначених у зверненні земельних ділянок.

Додаток: на 2 арк. в 1 прим.

Заступник директора  
Департаменту – начальник  
служби містобудівного кадастру

Валентина СВЯТИНА

Владислав Смілка  
Людмила Коцюрба 234 80 04

на № 3978 від 09.02.2023



ДОКУМЕНТ ІТС ЄПК СЕД АСКОД ( ПІДПИСАНО  
КВАЛІФІКОВАНИМ ЕЛЕКТРОННИМ ПІДПИСОМ )

Сертифікат  
58E2D9E7F900307B040000006D8A2F0045A7A400  
Підписувач Святина Валентина Антонівна  
Дійсний з 16.06.2022 по 16.06.2024

Департамент  
містобудування та  
архітектури



055-804 від 09.02.2023



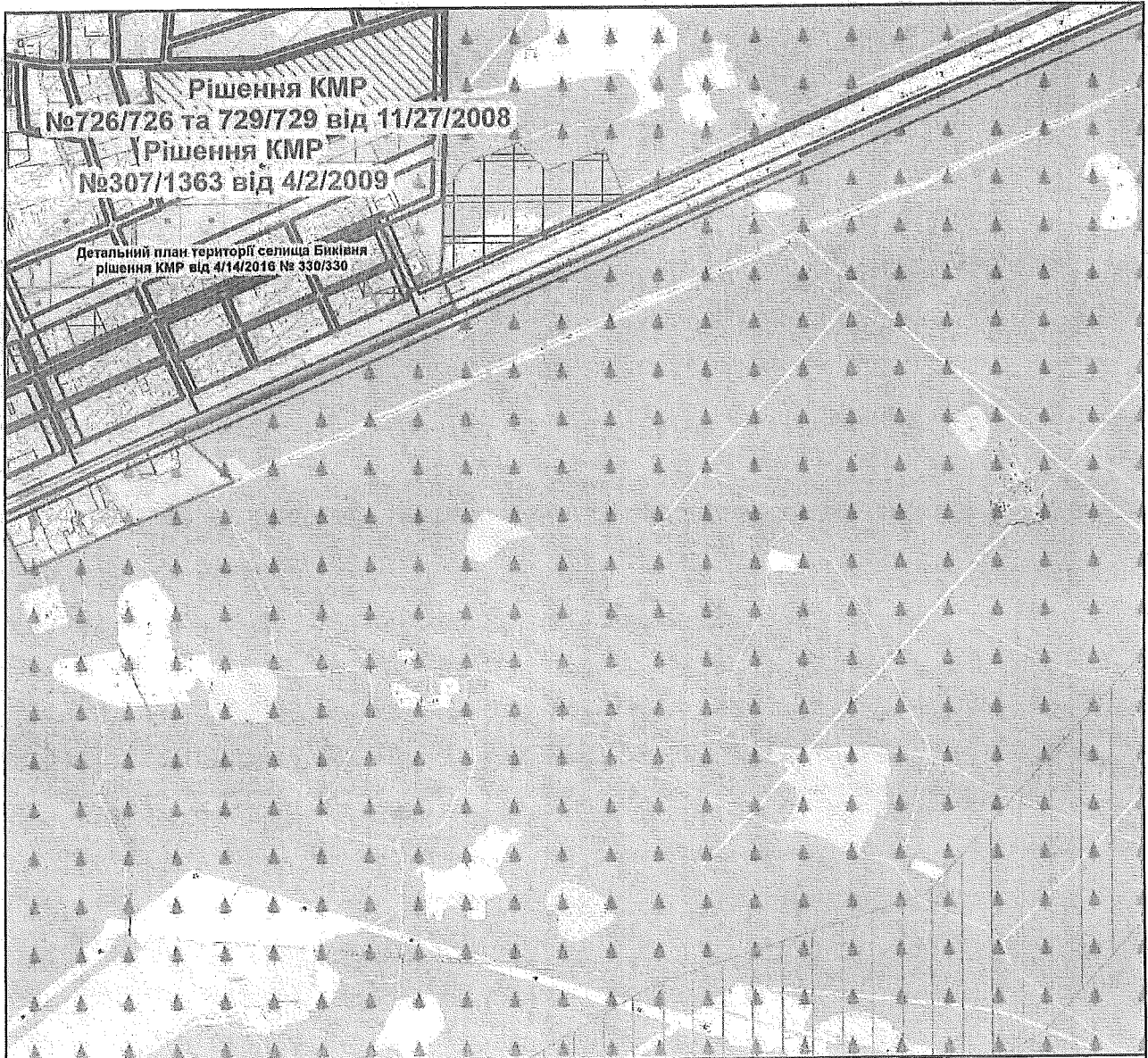
# КИЇВМІСТОБУДУВАННЯ

ВИКОНАВЧИЙ ОРГАН КИЇВСЬКОЇ МІСЬКОЇ РАДИ (КИЇВСЬКА МІСЬКА ДЕРЖАВНА АДМІНІСТРАЦІЯ)  
ДЕПАРТАМЕНТ МІСТОБУДУВАННЯ ТА АРХІТЕКТУРИ  
01001, м. Київ-1, вул. Хрещатик, 32, тел.: (044) 278 19 85, e-mail: info@kga.gov.ua http://www.kga.gov.ua

№ \_\_\_\_\_

## ДОВІДКА (ВИТЯГ) З МІСТОБУДІВНОГО КАДАСТРУ ФРАГМЕНТ ФУНКЦІОНАЛЬНИХ ЗОН ТЕРИТОРІЙ, ВИЗНАЧЕНИХ МІСТОБУДІВНОЮ ДОКУМЕНТАЦІЄЮ

М 1:12,000



### Умовні позначення

- |  |  |   |
|--|--|---|
| Червоні лінії  | Території житлової середньо- та малоповерхової забудови (перспективні) | Території зелених насаджень загального користування (існуючі) |
| Умовні позначення вулиць і доріг за основним кресленням чинного Генерального плану міста Києва | Території житлової садибної забудови (існуючі)                         | Території лісів та лісопарків (існуючі)                       |
| <b>Окремі рішення Київської міської ради</b>   | Території громадських будівель та споруд (існуючі)                     | Території лісів та лісопарків (на розрахунковий період)       |
| Території житлової садибної забудови (перспективні)  | Території громадських будівель та споруд (на розрахунковий період)     | Території вулиць і доріг (існуючі)                            |
| Детальні плани території, затверджені рішенням КМР   | Території комунально-складські (існуючі)                               | Охоронна зона газопроводу (існуюча)                           |
| <b>Функціональні зони територій за чинною містобудівною документацією</b>                      | Землі запасу житлової та громадської забудови (існуючі)                |   |
| Території житлової забудови багатоповерхової (перспективні)                                    |  |   |



Межі історико-культурних заповідників і зон охорони пам'яток історії та культури встановлені розпорядженням КМДА від 17.05.2002 № 979, зона охоронюваного ландшафту - розпорядженням КМДА від 25.12.2007 № 1714, історичний ареал - історико-архітектурним опорним планом в складі чинного Генерального плану міста Києва

Умовні позначення

- Об'єкти природно-заповідного фонду
- Проектне заповідання природного комплексу
- Підтоплення території
- Санітарно-захисні зони
- Охоронні зони об'єктів магістрального трубопровідного транспорту
- Охоронні зони інженерних мереж та споруд
- Історичні ареали населених місць

Замовник: на доручення № 3978

Адреса: просп. Броварський

Замовлення № 00403123 2/9/2023



МІАС ЗМД  
МКК

396907

Виконавець: Міщенко Олександр Коцюмба Л.В.  
Начальник відділу: Смілка В.А. Смілка В.А.



ВИКОНАВЧИЙ ОРГАН КИЇВСЬКОЇ МІСЬКОЇ РАДИ  
(КИЇВСЬКА МІСЬКА ДЕРЖАВНА АДМІНІСТРАЦІЯ)

УПРАВЛІННЯ ЕКОЛОГІЇ ТА ПРИРОДНИХ РЕСУРСІВ

КОМУНАЛЬНЕ ПІДПРИЄМСТВО  
«ДАРНИЦЬКЕ ЛІСОПАРКОВЕ ГОСПОДАРСТВО»

(ЖП «ДАРНИЦЬКЕ ЛПГ»)

вул. Опришківська (Новоросійська) 35, м. Київ, 02092 тел. (044) 592-10-69 E-mail: [lesparkdar@ukr.net](mailto:lesparkdar@ukr.net)  
Код ЄДРПОУ 03359635

\_\_\_\_\_ N \_\_\_\_\_  
на N \_\_\_\_\_ від \_\_\_\_\_

КО «Київзеленбуд»

*Про надання інформації*

На виконання доручень від 09.02.2023 №3978 та №3933, розглянувши та опрацювавши в межах своїх повноважень листа Мінветеранів України від 08.02.2023 №1098/1.2/5.4-23 до Київської міської державної адміністрації щодо розміщення Національного військового меморіального кладовища, комунальне підприємство «Дарницьке лісопаркове господарство» інформує про наступне.

Всі території, які зазначені на доданому до листа Мінветеранів України графічному матеріалі (далі Схема) розташовані в межах Дніпровського району м. Києва. Земельні ділянки з кадастровими номерами 8000000000:66:455:0012 та 8000000000:66:456:0001 відповідно до рішення Київської міської ради від 28.10.2010 №203/5015 вилучені в нашого підприємства, відведені та передані Національному історико меморіальному заповіднику «Биківнянські могили» (далі Заповідник) для створення музейно-меморіального комплексу та меморіального парку. На вказані території Заповіднику видані Державні акти на право постійного користування земельними ділянками.

В нашого підприємства не має інформації щодо встановлення зон охорони Заповідника та приналежності його територій до територій та об'єктів природно-заповідного фонду.

Ділянка №3, яка зазначена на Схемі належить до земель лісогосподарського призначення нашого підприємства в лісовому кварталі №25 Дніпровського лісництва, прилягає до території Заповідника та не належать до територій природно-заповідного фонду. Розміщення на вказаній території меморіального кладовища можливе після прийняття відповідного рішення Київської міської ради за погодженням з Кабінетом Міністрів України про зміну цільового призначення, відведення та надання для відповідних цілей в порядку, встановленому земельним законодавством. Наше підприємство, як постійний землекористувач, в разі отримання звернення з цього приводу надасть свою згоду.

Надаємо викопіювання та витяг з матеріалів лісовпорядкування 2019 року (додаються).

Додатки на 6 арк.

З повагою,  
Директор

Михайло ЯВНИЙ

## Інформація про електронні підписи (ЕП)

№ документа 077/238-87

Дата реєстрації 09.02.2023

Документ зареєстровано у картотечі:

Вихідна

Вид документа:

Лист

Стислий зміст:

Прохання до 09.02.2023 до пропозицій щодо можливого розміщення в межах м. Києва Національного військового меморіального кладовища, надати інформацію та документи щодо ділянок в Дарницькому районі міста Києва, що входять до Національного історико-меморіального заповідника "Биківнянські могили".

Кількість файлів: 3

Кількість ЕП: 1



ДОКУМЕНТ СЕД АСКОД ІТС ЄПК


КП "Дарницьке лісопаркове господарство"

За підписом:

09.02.2023 № 077/238-87

Явний Михайло Іванович

### Перелік електронних підписів

ПІБ	Дати і час нанесення ЕП	Погодження	Час останнього нанесення ЕП
Явний Михайло Іванович Кількість ЕП: 1	09.02.2023 13:26:42 ;		09.02.2023 13:26:42 

Комунальним підприємством "Дарницьке лісопаркове господарство"

№ 077/238-87 від 09.02.2023





Київська область  
Комунальне об'єднання "Київзеленбуд"  
КП "Дарницьке ЛПГ"  
Дніпровське лісництво

ТАКСАЦІЙНИЙ ОПИС ЗЕМЕЛЬНИХ ДІЛЯНОК ЛІСОВОГО ФОНДУ  
за станом на 01.01.2020 року

Ви-діл, під-ви-діл	Пло-ща, га	Характеристика дерево-станів, підросту, підліску, не вкритих лісовою рослинністю і нелісових земель, до-даткові відомості	Яр-мент у лісу	Еле-мент ро-сів	Ви-со-та, м	Діа-метр, см	Гру-па ві-ні-ку	Клас бо-лі-су (ТІУ)	Тип лі-су	Пов-но-та	Запас деревини			% ді-ло-вих де-рев	Господарський захід
											на 1 га, куб.м	на ви-ділі, тис. куб.м	в т.ч. за скла-довими породами		
1	0.3	Лісові культури 10СЗ Підріст 10ДЗ, 20 років, висота - 6 м, 1.0 тис.шт/га Підлісок ГРЗ, ЧРП, зімкнутість 0.20 Рекреаційна характеристика: закриті простори - деревостани горизонтально: зімкнутості, 2 клас естетично: оцінки, 3 клас пішохідно: доступності, рекреаційна оцінка - середня, 3 клас стійкості, 1 стадія дигресії. Самозахоплення приватними особами, Ділянка використовується для відпочинку населення	1	СЗ	72	23	32	4	1	В2ДС	0.60	300	0.09		
2	0.2	Лісові культури 10СЗ Сухостій Підріст 5ДЗ5АКВ, 30 років, висота - 6 м, 2.0 тис.шт/га Рекреаційна характеристика: закриті простори - деревостани горизонтально: зімкнутості, 3 клас естетично: оцінки, 3 клас пішохідно: доступності, рекреаційна оцінка - середня, 3 клас стійкості, 3 стадія дигресії.	1	СЗ	67	26	32	4	1А	В2ДС	0.70	400	0.08	5	Вибіркова санітарна рубка
3	0.2	Лісові культури 10СЗ+ДЗ+АКВ Якість лісових культур - 2 клас Рекреаційна характеристика: закриті простори - деревостани горизонтально: зімкнутості, 4 клас естетично: оцінки, 3 клас пішохідно: доступності, рекреаційна оцінка - низька, 3 клас стійкості, 1 стадія дигресії.	1	СЗ	10	4	4	2	1	В2ДС	0.75	20			Освітлення 20%
4	0.4	Лісові культури 10СЗ Сухостій Підріст 5ДЗ5АКВ, 20 років, висота - 5 м, 1.5 тис.шт/га Підлісок ГРЗ, зімкнутість 0.30 Рекреаційна характеристика: закриті простори - деревостани горизонтально: зімкнутості, 3 клас естетично: оцінки, 3 клас пішохідно: доступності, рекреаційна оцінка - середня, 3 клас стійкості, 2 стадія дигресії.	1	СЗ	67	24	32	4	1	В2ДС	0.70	350	0.14	5	Вибіркова санітарна рубка
5	0.8	Лісові культури 10СЗ Сухостій Підріст 10ДЗ, 20 років, висота - 4 м, 1.0 тис.шт/га Підлісок ЧРП, ГРЗ, зімкнутість 0.60 Рекреаційна характеристика: закриті простори - деревостани горизонтально: зімкнутості, 3 клас естетично: оцінки, 3 клас пішохідно: доступності, рекреаційна оцінка - середня, 3 клас стійкості, 2 стадія дигресії.	1	СЗ	67	27	32	4	1А	В2ДС	0.85	520	0.42	3	Прохідна рубка 6%
6	0.4	Лісові культури 10СЗ+ВРС Рекреаційна характеристика: напіввідкриті простори з рівномірним розміщенням дерев, 2 клас естетично: оцінки, 3 клас пішохідно: доступності, рекреаційна оцінка - середня, 3 клас стійкості, 3 стадія дигресії. Самозахоплення приватними особами	1	СЗ	67	24	32	4	1	В2ДС	0.50	250	0.10		



Ви- дл, під- ви- діл	Пло- ща, га	Характеристика дерево- станів, підросту, під- ліску, не вкритих лі- совою рослинністю і нелісових земель, до- даткові відомості	Я р м е н т у л і с у	Еле- ро- вік	Ви- со- та, м	Діа- метр, см	Гру- па ві- ку	Клас бо- ні- те- ту	Тип лі- су (ТЛУ)	Пов- но- та	Запас деревини			% ді- ло- вих де- рев	Господарський захід	
											на 1 га, куб.м	на ви- ділі, тис. куб.м	в т.ч. за скла- довими породами			
19	1.0	Лісові культури 10СЗ Сухостій Вітровал, 2019 року, 2%, Слабка ступінь пошкодження Рекреаційна характеристика: закриті простори - деревостани горизонтально змінності, 3 клас естетично оцінки, 3 клас пішохідно доступності, рекреаційна оцінка - середня, 3 клас стійкості, 2 стадія дигресії.	1	СЗ	80	27	32	4	1	В2ДС	0.85	500	0.50		Прохідна рубка 6%	
				СЗ								5	0.01			
20	7.8	Лісові культури 10СЗ Сухостій Підлісок КУЛ, ГРЗ, ЧРП, БРБ, змінності 0.40 Рекреаційна характеристика: закриті простори - деревостани горизонтально змінності, 3 клас естетично оцінки, 3 клас пішохідно доступності, рекреаційна оцінка - середня, 3 клас стійкості, 2 стадія дигресії.	1	СЗ	85	27	32	5	1	В2ДС	0.70	420	3.28		Вибіркова санітарна рубка	
				СЗ								5	0.04			
21	0.2	Незаймані лісові культури 10СЗ Поодинокі дерева 10ДЗ Якість лісових культур - 2 клас Рекреаційна характеристика: відкриті простори з поодинокими деревами, 5 клас естетично оцінки		СЗ	2				1	В2ДС	75				Агротехніч. догляд за ліс. культурами Доповнення лісових культур	
				ДЗ	40	13	10					5				
22	1.5	10СЗ+БП 8ДЗ20С Сухостій Підлісок ЧРП, ГРЗ, КУЛ, змінності 0.60 Селекційна оцінка: мінусове насадження Рекреаційна характеристика: закриті простори - деревостани вертикально змінності, 4 клас естетично оцінки, 5 клас пішохідно доступності, рекреаційна оцінка - низька, 2 клас стійкості, 2 стадія дигресії.	1	СЗ	130	30	60	7	1	В3ДС	0.50	340	0.51	0.51	85	Вибіркова санітарна рубка
				ДЗ	50	18	24				0.30	80	0.12	0.10	30	
				ОС	40	17	16							0.02	10	
				СЗ								5	0.01			
23	0.2	Незаймані лісові культури 10СЗ Природне поновлення 8ДЗ(8)2ДЗ(3) Підлісок ЧРП, ГРЗ, змінності 0.30 Якість лісових культур - 1 клас Рекреаційна характеристика: відкриті простори з поодинокими деревами, 5 клас естетично оцінки		СЗ	3				1	В2ДС	87					Освітлення в нез. лісових культурах 80% Доповнення лісових культур
				ДЗ	8	2.5	2				0.30	5				
24	0.4	6СЗ(130)4СЗ(80) Підріст 6ДЗБП2СЗ, 20 років, висота - 4 м, 2.0 тис.шт/га Підлісок ЧРП, змінності 0.40	1	СЗ	130	28	40	7	2	В2ДС	0.35	200	0.08	0.05	70	
				СЗ	80	25	28							0.03	85	

Ви-діл, під-ви-діл	Пло-ща, га	Характеристика дерево-станів, підросту, підліску, не вкритих лісовою рослинністю і налісових земель, до-даткові відомості	Яр-мен-та, с	Еле-ро-лісу	Вік, ро-ків	Ви-со-та, м	Діа-метр, см	Гру-па, ви-ку	Клас бо-лі-те-ту	Тип лі-су (ТЛУ)	Пов-но-та	Запас деревини			% ді-ло-вих де-рев	Господарський захід
												на 1 га, куб.м	на ви-ділі, тис. куб.м	в т.ч. за скла-довими породами		

Селекційна оцінка: мінусове насадження

Рекреаційна характеристика: напіввідкриті простори з рівномірним розміщенням дерев,  
1 клас естетично оцінки, 3 клас пішохідно доступності, рекреаційна оцінка - середня,  
3 клас стійкості, 3 стадія дигресії.

25	2.6	9ВП10С+ДЧР+СЗ	1	БП	35	13	12	4	2	ВЗДС	0.70	110	0.29		
<p>ОС - вегетативного походження</p> <p>Рекреаційна характеристика: закриті простори - деревостани горизонтально зімкнутості, 4 клас естетично оцінки, 3 клас пішохідно доступності, рекреаційна оцінка - низька, 2 клас стійкості, 3 стадія дигресії.</p>															
26	0.4	Лісові культури 10СЗ	1	СЗ	60	23	28	4	1А	ВЗДС	0.70	340	0.14		Вибіркова санітарна рубка
<p>Сухостій СЗ</p> <p>Підріст 10ДЗ, 20 років, висота - 6 м, 2.0 тис.шт/га</p> <p>Рекреаційна характеристика: закриті простори - деревостани горизонтально зімкнутості, 3 клас естетично оцінки, 3 клас пішохідно доступності, рекреаційна оцінка - середня, 3 клас стійкості, 2 стадія дигресії.</p>															
27	0.9	10СЗ	1	СЗ	90	29	40	5	1	ВЗДС	0.45	280	0.25		
<p>Підріст 8ВП2ДЗ, 15 років, висота - 6 м, 3.0 тис.шт/га</p> <p>Рекреаційна характеристика: напіввідкриті простори з рівномірним розміщенням дерев, 2 клас естетично оцінки, 3 клас пішохідно доступності, рекреаційна оцінка - середня, 3 клас стійкості, 2 стадія дигресії.</p>															
28	1.3	Лісові культури 7СВ1ДЗ2ВП	1	СЗ	16	9	10	2	1	ВЗДС	0.95	80	0.10		Прочищення 25%
<p>БП - природного походження</p> <p>Якість лісових культур - 1 клас</p> <p>Рекреаційна характеристика: закриті простори - деревостани горизонтально зімкнутості, 4 клас естетично оцінки, 3 клас пішохідно доступності, рекреаційна оцінка - низька, 3 клас стійкості, 1 стадія дигресії.</p>															
29	0.2	Загибле насадження Поодинокі дерева 10СЗ		СЗ					1	ВЗДС					Суцільна санітарна рубка
<p>Сухостій СЗ</p> <p>Пішохідно доступності 85 27 32</p> <p>Пошкодження ентомошкідниками, Корол верхівковий, 90%, Сильна ступінь пошкодження</p> <p>Рекреаційна характеристика: відкриті простори з поодинокими деревами, 5 клас естетично оцінки</p>															
30	0.7	Лісові культури 8СЗ(65)2СЗ(85)	1	СЗ	65	27	36	4	1А	ВЗДС	0.70	420	0.29		Вибіркова санітарна рубка
<p>СЗ - природного походження</p> <p>Сухостій СЗ</p> <p>Підріст 10АКБ, 5 років, висота - 3 м, 1.0 тис.шт/га</p> <p>Підлісок ЧРП, КУЛ, зімкнутість 0.60</p> <p>Рекреаційна характеристика: закриті простори - деревостани горизонтально зімкнутості, 3 клас естетично оцінки, 3 клас пішохідно доступності, рекреаційна оцінка - середня,</p>															



ГО "РАДА ДРУЖИН І МАТЕРІВ ЗАХИСНИКІВ УКРАЇНИ  
"ЖІНКИ ЗІ СТАЛІ"  
вул. Антоновича, 39, м. Київ, 03150  
E-mail: zhinkyzistali@gmail.com  
код за ЄДРПОУ 44823566  
р/р UA913052990000026009025033960



09/ 08  
12/4

Вих 43/575 від 13 лютого 2023 р.

Голові КМДА  
Кличку В.В.  
01044, м. Київ, вул. Хрещатик, 36

### Шановний Віталію Володимировичу!

Звертаймось до Вас з проханням про виділення земельної ділянки у місті Києві під Національне військове кладовище.

Протягом тільки минулого року, за час повномасштабної військової агресії російської федерації проти України, під час виконання своїх бойових задач та здійснення заходів із забезпечення національної безпеки й оборони нашої країни загинули тисячі захисників України. На жаль, єдиного місця, де могли б бути поховані наші Герої, в тому числі родом з тимчасово окупованих росією територій, й досі нема.

В той же час Національний військовий цвинтар має стати не тільки місцем поховання скриньок з прахом українських військових, але і місцем виховання майбутніх поколінь українців, які на власні очі мають бачити, якою страшною ціною відвоювана незалежність України, а вони самі належать до роду незламних Героїв. Важливо, щоб це місце було в межах Києва, щоб вклонитися і віддати шану захисникам України могли як наші співвітчизники, так і численні закордонні гості.

Впевнені, столиця нашої держави знайде місце, достойне найкращих її Героїв. Ми, як представники родин захисників України, готові долучитися до обговорення усіх варіантів, аби знайти оптимальний, що задовольнить усі зацікавлені сторони.

Заздалегідь дякуємо.

Голова ГО «Рада дружин та матерів  
захисників України «ЖІНКИ ЗІ СТАЛІ»



*Наталія Зарицька*  
НАТАЛІЯ ЗАРИЦЬКА

Контактний телефон 0636374774

Київська міська державна  
адміністрація  
16.02.2023 № 4907



16 ЛЮТ 2023 (екранькоу)



УКРАЇНА

ВИКОНАВЧИЙ ОРГАН КИЇВСЬКОЇ МІСЬКОЇ РАДИ  
(КИЇВСЬКА МІСЬКА ДЕРЖАВНА АДМІНІСТРАЦІЯ)  
УПРАВЛІННЯ ЕКОЛОГІЇ ТА ПРИРОДНИХ РЕСУРСІВ

вул. Турівська, 28, м. Київ, 04080, приймальня (044) 366-64-10, (044) 366-64-11, e-mail: [ecology@kyivcity.gov.ua](mailto:ecology@kyivcity.gov.ua)

Контактний центр міста (044) 15 51 Код ЄДРПОУ 41819431

16.03.2023

077-1233

ГО «Рада дружин та матерів  
захисників України «ЖІНКИ зі  
СТАЛІ»

вул. Антоновича, 39, м. Київ, 03150

На виконання доручення заступника голови Київської міської державної адміністрації П. Пантелеєва від 17.02.2023 № 4907 Управління екології та природних ресурсів виконавчого органу Київської міської ради (Київської міської державної адміністрації) (далі – Управління) опрацювало звернення ГО «Рада дружин та матерів захисників України «ЖІНКИ зі СТАЛІ» щодо визначення на території м. Києва місця для створення Національного військового цвинтаря та, в межах наданих повноважень, повідомляє.

Відповідно до пункту 3 плану-графіка заходів щодо створення Національного військового меморіального кладовища виконавчому органу Київської міської ради (Київській міській державній адміністрації) Міністерству у справах ветеранів України, Міністерству культури та інформаційної політики України, Міністерству розвитку громад та територій України та Міністерству захисту довкілля та природних ресурсів України доручено забезпечити відведення земельної ділянки на території урочища «Лиса Гора» Голосіївського району міста Києва (кадастровий номер: 8000000000:82:415:0201) у постійне користування державній установі «Національне військове меморіальне кладовище» за погодженням Верховної Ради України відповідно до частини другої статті 150 Земельного кодексу України.

Разом з тим, згідно з дорученнями Прем'єр-міністра України Д. Шмигала від 18.01.2023 № 1651/0/1-23 та від 08.02.2023 № 3885/0/1-23 вирішено змінити місце розташування Національного військового меморіального кладовища та надати відповідні пропозиції Кабінету Міністрів України щодо можливого його розміщення в межах м. Києва.


Міністерство у справах ветеранів України листом від 08.02.2023 № 1098/1.2/5.4-23 повідомило Київську міську військову адміністрацію про розгляд можливості розміщення Національного військового меморіального кладовища в межах земельних ділянок з кадастровими номерами 8000000000:66:456:0001 та 8000000000:66:455:0012, які перебувають в постійному користуванні Національного історико-меморіального заповідника

«Биківнянські могили», та частини території лісового кварталу № 25 Дніпровського лісництва комунального підприємства «Дарницьке лісопаркове господарство».

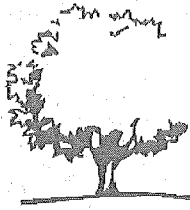
Київською міською військовою адміністрацією листом від 09.02.2023 № 003-139 надано Міністерству у справах ветеранів України вичерпну інформацію стосовно запропонованої території.

Наразі до Київської міської військової адміністрації не надходили від Міністерства у справах ветеранів України додаткові пропозиції щодо можливого місця розміщення Національного військового меморіального кладовища на території м. Києва.

Заступник начальника Управління –  
начальник відділу розвитку природно-  
заповідного фонду, парків та рекреації



Юрій БАХМАТ



# КИЇВЗЕЛЕНБУД

## КОМУНАЛЬНЕ ОБ'ЄДНАННЯ

ВИКОНАВЧИЙ ОРГАН КИЇВСЬКОЇ МІСЬКОЇ РАДИ (КИЇВСЬКА МІСЬКА ДЕРЖАВНА АДМІНІСТРАЦІЯ)

УПРАВЛІННЯ ЕКОЛОГІЇ ТА ПРИРОДНИХ РЕСУРСІВ

**КИЇВСЬКЕ КОМУНАЛЬНЕ ОБ'ЄДНАННЯ ЗЕЛЕНОГО БУДІВНИЦТВА ТА  
ЕКСПЛУАТАЦІЇ ЗЕЛЕНИХ НАСАДЖЕНЬ МІСТА «КИЇВЗЕЛЕНБУД»**

**(КО «КИЇВЗЕЛЕНБУД»)**

вул. Кудрявська, 23, м. Київ, 04053 тел./факс (044) 272-40-57 E-mail: info@kyivzelenbud.com  
Код ЄДРПОУ 03362123

№

на № 4907 від 16.02.2023

на № 5019 від 17.02.2023

Начальнику Управління екології та  
природних ресурсів виконавчого органу  
Київської міської ради (Київської міської  
державної адміністрації)  
Олександрю ВОЗНОМУ

*Про виділення земельної ділянки для  
облаштування Національного військового  
меморіального кладовища*

Шановний Олександрє Івановичу!

Київське комунальне об'єднання зеленого будівництва та експлуатації зелених насаджень міста «Київзеленбуд» (далі – КО «Київзеленбуд») за Вашими дорученнями від 16.02.2023 № 4907 та від 17.02.2023 № 5019 опрацювало звернення ГО «Рада дружин та матерів захисників України «ЖІНКИ зі СТАЛІ» та Київської міської організації всеукраїнської профспілки військових, працівників правоохоронних органів та учасників бойових дій щодо виділення земельної ділянки для облаштування Національного військового меморіального кладовища та повідомляє у межах компетенції про наступне.

Наразі згідно з дорученням Прем'єр-міністра України Д. Шмигала від 18.01.2023 № 1649 щодо зміни місця розташування Національного військового меморіального кладовища, здійснюються заходи з визначення нової локації (відмінної від урочища «Лиса гора») для розташування вказаного об'єкту.

З повагою  
Заступник генерального директора

Андрій ВЕРГЕЛІС



## Інформація про електронні підписи (ЕП)

№ документа 077/226-449

Дата реєстрації 24.02.2023

Документ зареєстровано у картотечі:

Вихідна

Вид документа:


Лист

Стислий зміст:

Прохання виділити земельну ділянку у м. Києві під Національне військове кладовище.

Кількість файлів: 1

Кількість ЕП: 2





ДОКУМЕНТ СЕД АСКОД ІТС ЄПК

КО "Київзеленбуд"  
24.02.2023 № 077/226-449

За підписом:

Вергеліс Андрій Васильович

### Перелік електронних підписів

ПІБ	Дати і час нанесення ЕП	Погодження	Час останнього нанесення ЕП
Вергеліс Андрій Васильович Кількість ЕП: 1	24.02.2023 11:56:30 ;	24.02.2023 11:56:30 Підписав;	24.02.2023 11:56:30 Підписав 
Олійник Михайло Дмитрович Кількість ЕП: 1	24.02.2023 11:18:46 ;	24.02.2023 11:18:46 Погодив;	24.02.2023 11:18:46 Погодив 





УКРАЇНА

ВИКОНАВЧИЙ ОРГАН КИЇВСЬКОЇ МІСЬКОЇ РАДИ  
(КИЇВСЬКА МІСЬКА ДЕРЖАВНА АДМІНІСТРАЦІЯ)

**ДЕПАРТАМЕНТ МІСТОБУДУВАННЯ ТА АРХІТЕКТУРИ**

вул. Хреціатик, 32, м. Київ, 01001 тел. (044) 278-19-85, 235-10-25  
Контактний центр міста Києва (044) 15 51 E-mail: [architecture@kyivcity.gov.ua](mailto:architecture@kyivcity.gov.ua) Код ЄДРПОУ 26345558

Управління екології та природних  
ресурсів виконавчого органу  
Київської міської ради (Київської  
міської державної адміністрації)

За дорученням заступника голови Київської міської державної адміністрації з питань здійснення самоврядних повноважень П.ОЛЕНИЧА від 17.02.2023 № 4907 Департаментом містобудування та архітектури виконавчого органу Київської міської ради (Київської міської державної адміністрації) (далі – Департамент містобудування та архітектури) розглянуто звернення громадської організації «Рада дружин та матерів захисників України «Жінки зі сталі» від 13.02.2023 № 43/575 щодо виділення земельної ділянки у місті Києві під Національне військове кладовище, та в межах повноважень повідомляється.

Згідно з дорученням Прем'єр-міністра України Д.ШМИГАЛЯ від 18.01.2023 № 1651/0/1-23 (доручення заступника голови Київської міської державної адміністрації з питань здійснення самоврядних повноважень П.ОЛЕНИЧА від 18.01.2023 № 1649) опрацьовується питання щодо зміни місця розташування Національного військового меморіального кладовища.

Заступник директора

Тетяна ЗАЙЧЕНКО

Антон Чорний  
Олена Мельник 278-78-93



ДОКУМЕНТ ІТС ЄПІК СЕД АСКОД ( ПІДПИСАНО  
КВАЛІФІКОВАНИМ ЕЛЕКТРОННИМ ПІДПИСОМ )

Сертифікат  
26B2648ADD3032E104000000C8A626004443AC00  
Підписувач Зайченко Тетяна Вікторівна  
Дійсний з 16.11.2022 по 16.11.2024

Департамент містобудування  
та архітектури



055-1187 від 27.02.2023



УКРАЇНА

ВИКОНАВЧИЙ ОРГАН КИЇВСЬКОЇ МІСЬКОЇ РАДИ  
(КИЇВСЬКА МІСЬКА ДЕРЖАВНА АДМІНІСТРАЦІЯ)

ДЕПАРТАМЕНТ ЗЕМЕЛЬНИХ РЕСУРСІВ

вул. Хрещатик, 32-а, м. Київ, 01001 тел. (044) 279 58 72

Контактний центр міста Києва (044) 15 51 E-mail: [kyivland@kyivcity.gov.ua](mailto:kyivland@kyivcity.gov.ua) Код ЄДРПОУ 26199097

Управління екології та природних  
ресурсів виконавчого органу Київської  
міської ради (Київської міської  
державної адміністрації)

Згідно з дорученням заступника голови Київської міської державної адміністрації з питань здійснення самоврядних повноважень Оленича П.С. від 16.02.2023 № 4907 Департаментом земельних ресурсів виконавчого органу Київської міської ради (Київської міської державної адміністрації) (далі – Департамент) звернення ГО «Рада дружин і матерів захисників України «Жінки зі сталі» від 13.02.2023 № 43/575 стосовно виділення земельної ділянки для розташування Національного військового меморіального кладовища, розглянуто та в межах повноважень повідомляється.

Відповідно до статті 79<sup>1</sup> Земельного кодексу України (далі – Кодекс) земельна ділянка - це частина земної поверхні з установленими межами, певним місцем розташування, з визначеними щодо неї правами.

Формування земельної ділянки полягає у визначенні земельної ділянки як об'єкта цивільних прав. Формування земельної ділянки передбачає визначення її площі, меж та внесення інформації про неї до Державного земельного кадастру.

Сформовані земельні ділянки підлягають державній реєстрації у Державному земельному кадастрі. Земельна ділянка вважається сформованою з моменту присвоєння їй кадастрового номера.

Формування земельних ділянок (крім випадків, визначених у частинах шостій - сьомій цієї статті) здійснюється за проектами землеустрою щодо відведення земельних ділянок.

Статтею 1 Закону України «Про землеустрій» визначено, що цільове призначення земельної ділянки - використання земельної ділянки за призначенням, визначеним на підставі документації із землеустрою у встановленому законодавством порядку.

Виходячи зі змісту вказаних статей, несформовані у земельні ділянки землі (території) не мають цільового призначення.



ДОКУМЕНТ ІТС ЄПК СЕД АСКОД (ПІДПИСАНО КВАЛІФІКОВАНИМ  
ЕЛЕКТРОННИМ ПІДПИСОМ)

Сертифікат 58E2D9E7F900307B040000037A71E0013CDA200  
Підписувач Дворніков Віктор Металович  
Дійсний з 04.05.2022 15:52:19 по 04.05.2024 15:52:19

Департамент земельних ресурсів



0570202/1-2824 від 03.03.2023

Разом з цим, згідно з вимогами статті 39 Кодексу використання земель житлової та громадської забудови здійснюється відповідно до генерального плану населеного пункту, іншої містобудівної документації, плану земельногогосподарського устрою з дотриманням будівельних норм.

Статтею 123 Кодексу визначено, що відповідний орган виконавчої влади або орган місцевого самоврядування в межах їх повноважень під час розгляду клопотання про надання дозволу на розроблення проекту землеустрою щодо відведення земельної ділянки перевіряє відповідність місця розташування земельної ділянки вимогам законів, прийнятих відповідно до них нормативно-правових актів, а також генеральних планів населених пунктів, іншої містобудівної документації, схем землеустрою і техніко-економічних обґрунтувань використання та охорони земель адміністративно-територіальних одиниць, проектів землеустрою щодо впорядкування території населених пунктів, затверджених у встановленому законом порядку.

Статтею 23 Закону України «Про поховання та похоронну справу» (далі – Закон) також встановлено, що виконавчі органи сільських, селищних, міських рад забезпечують планування та впорядкування території місць поховання згідно з генеральними планами забудови відповідних населених пунктів та іншої містобудівної документації з дотриманням обов'язкових містобудівних, екологічних та санітарно-гігієнічних вимог.

Згідно з статтею 2 Закону Національне військове меморіальне кладовище - розміщений на спеціально відведеній земельній ділянці об'ємно-просторовий об'єкт, що включає військове кладовище, музейний комплекс, ритуальну будівлю та інші необхідні споруди для організації почесних поховань загиблих (померлих) осіб, які захищали незалежність, суверенітет та територіальну цілісність України, забезпечували виконання службових обов'язків та присяги на вірність Українському народу.

Враховуючи зазначені вимоги, виникає необхідність у відповідній площі, логістичному розташуванню, дотриманню санітарних відстаней від інших об'єктів і споруд, тому питання визначення місця розташування Національного військового меморіального кладовища на території міста Києва, яке б відповідало усім вказаним вимогам, виявилось досить складним.

Варто зазначити, що відповідно до доручень Прем'єр-міністра України Шмигала Д.А. від 05.09.2022 № 23375/2/1-22 та Секретаріату Кабінету Міністрів України від 05.09.2022 № 17981/0/2-22 Департаментом здійснюється опрацювання питання щодо вжиття заходів зі створення Національного військового меморіального кладовища та у разі надходження відповідних пропозицій щодо його можливого місця розташування в межах повноважень надається наявна інформація.

Перший заступник директора

Віктор ДВОРНІКОВ

Алла Кузнцова 202 79 96



ДОКУМЕНТ ІТС ЄІПК СЕД АСКОД ( ПІДПИСАНО КВАЛІФІКОВАНИМ ЕЛЕКТРОННИМ ПІДПИСОМ )

Сертифікат [58E2D9E7F900307B0400000037A71E0013CDA200](#)  
Підписувач [Дворніков Віктор Металович](#)  
Дійсний з [04.05.2022 15:52:19](#) по [04.05.2024 15:52:19](#)

Департамент земельних ресурсів



0570202/1-2824 від 03.03.2023



УКРАЇНА

ВИКОНАВЧИЙ ОРГАН КИЇВСЬКОЇ МІСЬКОЇ РАДИ  
(КИЇВСЬКА МІСЬКА ДЕРЖАВНА АДМІНІСТРАЦІЯ)

**ДЕПАРТАМЕНТ ЖИТЛОВО-КОМУНАЛЬНОЇ ІНФРАСТРУКТУРИ**

вул. Велика Житомирська, 15-а, м. Київ, 01001, тел./факс (044) 279 29 21  
Контактний центр міста Києва (044) 15 51 E-mail: infrastructure@kyivcity.gov.ua Код ЄДРПОУ 33695540

Від 23.02.2023 № 058/8-20-1556/1-208 управління екології та  
На № КО-1556 від 20.02.2023 природних ресурсів  
№ КО-1556/1 від 23.02.2023  
№ 4907 від 17.02.2023  
№ 5019 від 20.02.2023

На виконання доручень Київського міського голови В. Кличка від 20.02.2023 № КО-1556, від 23.02.2023 № КО-1556/1, виконувача обов'язків голови Київської міської державної адміністрації М. Поворозника від 17.02.2023 № 4907, від 20.02.2023 № 5019 та № 5019/1 від 23.02.2023 до колективних звернень родин загиблих військовослужбовців з батальйону «Азов», листів ГО «Рада дружин і матерів захисників України «Жінки зі сталі» від 13.02.2023 № 43/575 та Київської міської організації всеукраїнської профспілки військових, працівників правоохоронних органів та учасників бойових дій від 12.02.2023 № 12-02/23 відповідно про виділення земельної ділянки у м. Києві для створення Національного військового кладовища та улаштування меморіалу пам'яті на Співочому полі, Департамент житлово-комунальної інфраструктури виконавчого органу Київської міської ради (Київської міської державної адміністрації) повідомляє.

Забезпечення виконання повноважень Київської міської ради та виконавчого органу Київської міської ради (Київської міської державної адміністрації) у сфері земельних відносин не належить до компетенції Департаменту й ландшафтний парк «Співоче поле» не перебуває на балансі комунальних підприємств ритуальної галузі.


Одночасно інформуємо, у разі необхідності Департамент готовий в межах повноважень прийняти участь в опрацюванні визначеного питання.

Заступник директора

Іван ПАСТУХОВ

Оксана Ярошенко  
Андрій Савченко 272 10 36

КИЇВСЬКА МІСЬКА ОРГАНІЗАЦІЯ  
ВСЕУКРАЇНСЬКОЇ ПРОФСПІЛКИ  
ВІЙСЬКОВИХ, ПРАЦІВНИКІВ  
ПРАВООХОРОННИХ ОРГАНІВ  
ТА УЧАСНИКІВ БОЙОВИХ ДІЙ



KYIV CITY ORGANIZATION OF  
ALL-UKRAINIAN UNION  
OF MILITARY,  
LAW ENFORCEMENT  
EMPLOYEES AND VETERANS OF  
MILITARY SERVICE

офіс: Київ, Майдан Незалежності, 2 оф.525  
ідентифікаційний код: 43568857  
МФО 322669 у АТ «Ощадбанк»  
р/р UA 743226690000026006300996048  
листування: а/с В327, Київ 01001  
тел: (044) 228 40 67, +38 (068) 791 94 54  
email: megaukr1983@gmail.com

office: Kyiv, Maidan Nezalezhnosti, 2 of. 525  
identification code: 43568857  
BENEFICIARY'S BANK: Oshadbank, Ukraine, Kyiv  
Account № UA743226690000026006300996048  
post box: a/c B327, Kyiv, 01001  
phone: (044) 228 40 67, +38 (068) 791 94 54  
email: megaukr1983@gmail.com

вих № 12-02/23 від «12» лютого 2023р.

Київському міському голові  
Віталію Кличку

*Шановний пане мер!*

Дев'ятий рік в Україні йдуть воєнні дії, майже рік повномасштабне вторгнення російської федерації.

Масовий подвиг і героїзм українського народу викликає повагу всього цивілізованого світу. Але війна забирає найкращих синів і доньок України, які не вагаючись стали на захист Батьківщини. Ми пам'ятаємо кожного, хто віддав своє життя за Україну, хто сьогодні боронить нашу державу на передньому краї.

Створення Національного військового меморіального кладовища є надважливою ініціативою, та має бути втілена у спосіб, що відповідає цінностям цивілізованого світу.

Ми повинні зберегти пам'ять про захисників, які загинули в боротьбі за незалежність, суверенітет і територіальну цілісність України для наступних поколінь та робити усе можливе, щоб пришвидшити нашу перемогу.

Національне військово меморіальне кладовище має бути облаштоване в столиці, і в цьому питанні потрібно від слів переходити до конкретних дій.

Просимо посприяти у виділенні земельної ділянки в гідному місці Києва для достойного вшанування полеглих Героїв - Захисників України. Це має бути меморіальне місце і точно не на околиці столиці, куди з гордістю і шаною будуть приходити наступні покоління та на прикладі героїзму захисників України виховуватись достойні громадяни України.

З повагою та надією на плідну співпрацю !

Т.в.о. Голови



*Є.С. Дзюбенко*  
Дзюбенко Є.С.

Київська міська державна  
адміністрація  
17.02.2023 № 5019





УКРАЇНА

ВИКОНАВЧИЙ ОРГАН КИЇВСЬКОЇ МІСЬКОЇ РАДИ  
(КИЇВСЬКА МІСЬКА ДЕРЖАВНА АДМІНІСТРАЦІЯ)  
УПРАВЛІННЯ ЕКОЛОГІЇ ТА ПРИРОДНИХ РЕСУРСІВ

вул. Турівська, 28, м. Київ, 04080, приймальня (044) 366-64-10, (044) 366-64-11, e-mail: [ecology@kyivcity.gov.ua](mailto:ecology@kyivcity.gov.ua)

Контактний центр міста (044) 15 51 Код ЄДРПОУ 41819431

17.03.2023 077-1234

Київська міська організація  
всеукраїнської профспілки  
військових, працівників  
правоохоронних органів та  
учасників бойових дій  
Майдан Незалежності, 2, оф. 525,  
м. Київ, 01001

На виконання доручення заступника голови Київської міської державної адміністрації П. Пантелеєва від 20.02.2023 № 5019 Управління екології та природних ресурсів виконавчого органу Київської міської ради (Київської міської державної адміністрації) (далі – Управління) опрацювало звернення Київської міської організації всеукраїнської профспілки військових, працівників правоохоронних органів від 12.02.2023 № 12-02/23 щодо визначення на території м. Києва місця для створення Національного військового цвинтаря та, в межах наданих повноважень, повідомляє.

Відповідно до пункту 3 плану-графіка заходів щодо створення Національного військового меморіального кладовища виконавчому органу Київської міської ради (Київській міській державній адміністрації) Міністерству у справах ветеранів України, Міністерству культури та інформаційної політики України, Міністерству розвитку громад та територій України та Міністерству захисту довкілля та природних ресурсів України доручено забезпечити відведення земельної ділянки на території урочища «Лиса Гора» Голосіївського району міста Києва (кадастровий номер: 8000000000:82:415:0201) у постійне користування державній установі «Національне військове меморіальне кладовище» за погодженням Верховної Ради України відповідно до частини другої статті 150 Земельного кодексу України.

Разом з тим, згідно з дорученнями Прем'єр-міністра України Д. Шмигала від 18.01.2023 № 1651/0/1-23 та від 08.02.2023 № 3885/0/1-23 вирішено змінити місце розташування Національного військового меморіального кладовища та надати відповідні пропозиції Кабінету Міністрів України щодо можливого його розміщення в межах м. Києва.


Міністерство у справах ветеранів України листом від 08.02.2023 № 1098/1.2/5.4-23 повідомило Київську міську військову адміністрацію про

розгляд можливості розміщення Національного військового меморіального кладовища в межах земельних ділянок з кадастровими номерами 8000000000:66:456:0001 та 8000000000:66:455:0012, які перебувають в постійному користуванні Національного історико-меморіального заповідника «Биківнянські могили», та частини території лісового кварталу № 25 Дніпровського лісництва комунального підприємства «Дарницьке лісопаркове господарство».

Київською міською військовою адміністрацією листом від 09.02.2023 № 003-139 надано Міністерству у справах ветеранів України вичерпну інформацію стосовно запропонованої території.

Наразі до Київської міської військової адміністрації не надходили від Міністерства у справах ветеранів України додаткові пропозиції щодо можливого місця розміщення Національного військового меморіального кладовища на території м. Києва.

Заступник начальника Управління –  
начальник відділу розвитку природно-  
заповідного фонду, парків та рекреації



Юрій БАХМАТ





УКРАЇНА

ВИКОНАВЧИЙ ОРГАН КИЇВСЬКОЇ МІСЬКОЇ РАДИ  
(КИЇВСЬКА МІСЬКА ДЕРЖАВНА АДМІНІСТРАЦІЯ)

**ДЕПАРТАМЕНТ ЖИТЛОВО-КОМУНАЛЬНОЇ ІНФРАСТРУКТУРИ**

вул. Велика Житомирська, 15-а, м. Київ, 01001, тел./факс (044) 279 29 21  
Контактний центр міста Києва (044) 15 51 E-mail: infrastructure@kyivcity.gov.ua Код ЄДРПОУ 33695540

Від 23.02.2023 № 058/8-20-1556/1-208 Управління екології та  
На № КО-1556 від 20.02.2023 природних ресурсів  
№ КО-1556/1 від 23.02.2023  
№ 4907 від 17.02.2023  
№ 5019 від 20.02.2023

На виконання доручень Київського міського голови В. Кличка від 20.02.2023 № КО-1556, від 23.02.2023 № КО-1556/1, виконувача обов'язків голови Київської міської державної адміністрації М. Поворозника від 17.02.2023 № 4907, від 20.02.2023 № 5019 та № 5019/1 від 23.02.2023 до колективних звернень родин загиблих військовослужбовців з батальйону «Азов», листів ГО «Рада дружин і матерів захисників України «Жінки зі сталі» від 13.02.2023 № 43/575 та Київської міської організації всеукраїнської профспілки військових, працівників правоохоронних органів та учасників бойових дій від 12.02.2023 № 12-02/23 відповідно про виділення земельної ділянки у м. Києві для створення Національного військового кладовища та улаштування меморіалу пам'яті на Співочому полі, Департамент житлово-комунальної інфраструктури виконавчого органу Київської міської ради (Київської міської державної адміністрації) повідомляє.


Забезпечення виконання повноважень Київської міської ради та виконавчого органу Київської міської ради (Київської міської державної адміністрації) у сфері земельних відносин не належить до компетенції Департаменту й ландшафтний парк «Співоче поле» не перебуває на балансі комунальних підприємств ритуальної галузі.

Одночасно інформуємо, у разі необхідності Департамент готовий в межах повноважень прийняти участь в опрацюванні визначеного питання.

Заступник директора

Іван ПАСТУХОВ

Оксана Ярошенко  
Андрій Савченко 272 10 36



# КИЇВЗЕЛЕНБУД

## КОМУНАЛЬНЕ ОБ'ЄДНАННЯ

ВИКОНАВЧИЙ ОРГАН КИЇВСЬКОЇ МІСЬКОЇ РАДИ (КИЇВСЬКА МІСЬКА ДЕРЖАВНА АДМІНІСТРАЦІЯ)

УПРАВЛІННЯ ЕКОЛОГІЇ ТА ПРИРОДНИХ РЕСУРСІВ

**КИЇВСЬКЕ КОМУНАЛЬНЕ ОБ'ЄДНАННЯ ЗЕЛЕНОГО БУДІВНИЦТВА ТА  
ЕКСПЛУАТАЦІЇ ЗЕЛЕНИХ НАСАДЖЕНЬ МІСТА «КИЇВЗЕЛЕНБУД»**

**(КО «КИЇВЗЕЛЕНБУД»)**

*вул. Кудрявська, 23, м. Київ, 04053 тел./факс (044) 272-40-57 E-mail: info@kyivzelenbud.com  
Код ЄДРПОУ 03362123*

№

на № 4907 від 16.02.2023

на № 5019 від 17.02.2023

Начальнику Управління екології та  
природних ресурсів виконавчого органу  
Київської міської ради (Київської міської  
державної адміністрації)  
Олександрю ВОЗНОМУ

*Про виділення земельної ділянки для  
облаштування Національного військового  
меморіального кладовища*

**Шановний Олександрє Івановичу!**

Київське комунальне об'єднання зеленого будівництва та експлуатації зелених насаджень міста «Київзеленбуд» (далі – КО «Київзеленбуд») за Вашими дорученнями від 16.02.2023 № 4907 та від 17.02.2023 № 5019 опрацювало звернення ГО «Рада дружин та матерів захисників України «ЖІНКИ зі СТАЛІ» та Київської міської організації всеукраїнської профспілки військових, працівників правоохоронних органів та учасників бойових дій щодо виділення земельної ділянки для облаштування Національного військового меморіального кладовища та повідомляє у межах компетенції про наступне.

Наразі згідно з дорученням Прем'єр-міністра України Д. Шмигала від 18.01.2023 № 1649 щодо зміни місця розташування Національного військового меморіального кладовища, здійснюються заходи з визначення нової локації (відмінної від урочища «Лиса гора») для розташування вказаного об'єкту.

З повагою  
Заступник генерального директора

Андрій ВЕРГЕЛІС

## Інформація про електронні підписи (ЕП)

№ документа 077/226-449

Дата реєстрації 24.02.2023

Документ зареєстровано у картотеці:

Вихідна

Вид документа:

Лист

Стислий зміст:

Прохання виділити земельну ділянку у м. Києві під Національне військове кладовище.

Кількість файлів: 1

Кількість ЕП: 2





ДОКУМЕНТ СЕД АСКОД ІТС ЄПК

КО "Київзеленбуд"  
24.02.2023 № 077/226-449

За підписом:

Вергеліс Андрій Васильович

### Перелік електронних підписів

ПІБ	Дати і час нанесення ЕП	Погодження	Час останнього нанесення ЕП
Вергеліс Андрій Васильович Кількість ЕП: 1	24.02.2023 11:56:30 ;	24.02.2023 11:56:30 Підписав;	24.02.2023 11:56:30 Підписав 
Олійник Михайло Дмитрович Кількість ЕП: 1	24.02.2023 11:18:46 ;	24.02.2023 11:18:46 Погодив;	24.02.2023 11:18:46 Погодив 





УКРАЇНА

ВИКОНАВЧИЙ ОРГАН КИЇВСЬКОЇ МІСЬКОЇ РАДИ  
(КИЇВСЬКА МІСЬКА ДЕРЖАВНА АДМІНІСТРАЦІЯ)

**ДЕПАРТАМЕНТ МІСТОБУДУВАННЯ ТА АРХІТЕКТУРИ**

бул. Хрещатик, 32, м. Київ, 01001 тел. (044) 278-19-85, 235-10-25  
Контактний центр міста Києва (044) 15 51 E-mail: [architecture@kyivcity.gov.ua](mailto:architecture@kyivcity.gov.ua) Код ЄДРПОУ 26345558

Управління екології та природних  
ресурсів виконавчого органу  
Київської міської ради (Київської  
міської державної адміністрації)


За дорученням заступника голови Київської міської державної адміністрації з питань здійснення самоврядних повноважень П.ОЛЕНИЧА від 17.02.2023 № 5019 Департаментом містобудування та архітектури виконавчого органу Київської міської ради (Київської міської державної адміністрації) (далі – Департамент містобудування та архітектури) розглянуто звернення Київської міської організації всеукраїнської профспілки військових, працівників правоохоронних органів та учасників бойових дій від 12.02.2023 № 12-02/23 щодо виділення земельної ділянки для достойного вшанування полеглих Героїв-Захисників України, та в межах повноважень повідомляється.

Згідно з дорученням Прем'єр-міністра України Д.ШМИГАЛЯ від 18.01.2023 № 1651/0/1-23 (доручення заступника голови Київської міської державної адміністрації з питань здійснення самоврядних повноважень П.ОЛЕНИЧА від 18.01.2023 № 1649) опрацьовується питання щодо зміни місця розташування Національного військового меморіального кладовища.

Заступник директора

Тетяна ЗАЙЧЕНКО

Антон Чорний  
Олена Мельник 278-78-93



ДОКУМЕНТ ІТС ЄПК СЕД АСКОД ( ПІДПИСАНО  
КВАЛІФІКОВАНИМ ЕЛЕКТРОННИМ ПІДПИСОМ )

Сертифікат  
26B2648ADD3032E104000000C8A626004443AC00  
Підписувач Зайченко Тетяна Вікторівна  
Дійсний з 16.11.2022 по 16.11.2024

Департамент містобудування  
та архітектури



055-1186 від 27.02.2023



УКРАЇНА

ВИКОНАВЧИЙ ОРГАН КИЇВСЬКОЇ МІСЬКОЇ РАДИ  
(КИЇВСЬКА МІСЬКА ДЕРЖАВНА АДМІНІСТРАЦІЯ)

ДЕПАРТАМЕНТ ЗЕМЕЛЬНИХ РЕСУРСІВ

вул. Хрещатик, 32-а, м. Київ, 01001 тел. (044) 279 58 72

Контактний центр міста Києва (044) 15 51 E-mail: [kyivland@kyivcity.gov.ua](mailto:kyivland@kyivcity.gov.ua) Код ЄДРПОУ 26199097

Управління екології та природних  
ресурсів виконавчого органу Київської  
міської ради (Київської міської  
державної адміністрації)

Згідно з дорученням заступника голови Київської міської державної адміністрації з питань здійснення самоврядних повноважень Оленича П.С. від 17.02.2023 № 5019 Департаментом земельних ресурсів виконавчого органу Київської міської ради (Київської міської державної адміністрації) (далі – Департамент) звернення Київської міської організації всеукраїнської профспілки військових, працівників правоохоронних органів та учасників бойових дій від 12.02.2023 № 12-02/23 стосовно виділення земельної ділянки для розташування Національного військового меморіального кладовища, розглянуто та в межах повноважень повідомляється.

Відповідно до статті 79<sup>1</sup> Земельного кодексу України (далі – Кодекс) земельна ділянка - це частина земної поверхні з установленими межами, певним місцем розташування, з визначеними щодо неї правами.

Формування земельної ділянки полягає у визначенні земельної ділянки як об'єкта цивільних прав. Формування земельної ділянки передбачає визначення її площі, меж та внесення інформації про неї до Державного земельного кадастру.

Сформовані земельні ділянки підлягають державній реєстрації у Державному земельному кадастрі. Земельна ділянка вважається сформованою з моменту присвоєння їй кадастрового номера.

Формування земельних ділянок (крім випадків, визначених у частинах шостій - сьомій цієї статті) здійснюється за проектами землеустрою щодо відведення земельних ділянок.

Статтею 1 Закону України «Про землеустрій» визначено, що цільове призначення земельної ділянки - використання земельної ділянки за призначенням, визначеним на підставі документації із землеустрою у встановленому законодавством порядку.

Виходячи зі змісту вказаних статей, несформовані у земельні ділянки землі (території) не мають цільового призначення.



ДОКУМЕНТ ІТС ЄПКС СЕД АСКОД ( ПІДПИСАНО КВАЛІФІКОВАНИМ  
ЕЛЕКТРОННИМ ПІДПИСОМ )

Сертифікат 58E2D9E7F900307B0400000037A71E0013CDA200  
Підписувач Дворніков Віктор Металович  
Дійсний з 04.05.2022 15:52:19 по 04.05.2024 15:52:19

Департамент земельних ресурсів



0570202/1-2741 від 02.03.2023

Разом з цим, згідно з вимогами статті 39 Кодексу використання земель житлової та громадської забудови здійснюється відповідно до генерального плану населеного пункту, іншої містобудівної документації, плану земельного господарського устрою з дотриманням будівельних норм.

Статтею 123 Кодексу визначено, що відповідний орган виконавчої влади або орган місцевого самоврядування в межах їх повноважень під час розгляду клопотання про надання дозволу на розроблення проекту землеустрою щодо відведення земельної ділянки перевіряє відповідність місця розташування земельної ділянки вимогам законів, прийнятих відповідно до них нормативно-правових актів, а також генеральних планів населених пунктів, іншої містобудівної документації, схем землеустрою і техніко-економічних обґрунтувань використання та охорони земель адміністративно-територіальних одиниць, проектів землеустрою щодо впорядкування території населених пунктів, затверджених у встановленому законом порядку.

Статтею 23 Закону України «Про поховання та похоронну справу» (далі – Закон) також встановлено, що виконавчі органи сільських, селищних, міських рад забезпечують планування та впорядкування території місць поховання згідно з генеральними планами забудови відповідних населених пунктів та іншої містобудівної документації з дотриманням обов'язкових містобудівних, екологічних та санітарно-гігієнічних вимог.

Згідно з статтею 2 Закону Національне військове меморіальне кладовище - розміщений на спеціально відведеній земельній ділянці об'ємно-просторовий об'єкт, що включає військове кладовище, музейний комплекс, ритуальну будівлю та інші необхідні споруди для організації почесних поховань загиблих (померлих) осіб, які захищали незалежність, суверенітет та територіальну цілісність України, забезпечували виконання службових обов'язків та присяги на вірність Українському народу.

Враховуючи зазначені вимоги, виникає необхідність у відповідній площі, логістичному розташуванню, дотриманню санітарних відстаней від інших об'єктів і споруд, тому питання визначення місця розташування Національного військового меморіального кладовища на території міста Києва, яке б відповідало усім вказаним вимогам, виявилось досить складним.

Варто зазначити, що відповідно до доручень Прем'єр-міністра України Шмигала Д.А. від 05.09.2022 № 23375/2/1-22 та Секретаріату Кабінету Міністрів України від 05.09.2022 № 17981/0/2-22 Департаментом здійснюється опрацювання питання щодо вжиття заходів зі створення Національного військового меморіального кладовища та у разі надходження відповідних пропозицій щодо його можливого місця розташування в межах повноважень надається наявна інформація.

Перший заступник директора

Віктор ДВОРНІКОВ

Алла Кузнецова 202 79 96



ДОКУМЕНТ ІТС ЄПК СЕД АСКОД ( ПІДПИСАНО КВАЛІФІКОВАНИМ ЕЛЕКТРОННИМ ПІДПИСОМ )

Сертифікат 58E2D9E7F900307B0400000037A71E0013CDA200

Підписувач Дворніков Віктор Металович

Дійсний з 04.05.2022 15:52:19 по 04.05.2024 15:52:19

Департамент земельних ресурсів



0570202/1-2741 від 02.03.2023

## ПРОТОКОЛ НАРАДИ

щодо створення Національного військового меморіального кладовища,  
Бородянського центру соціально-психологічної реабілітації населення та  
Меморіалу українських героїв

м. Київ

17 березня 2023 р.

Нараду проводив Прем'єр-міністр України ШМИГАЛЬ Д. А.

Присутні: ТКАЧЕНКО О. В., ЛАПУТІНА Ю. А., ПОРХУН О. В.,  
ЧУЄВА К. Є., АЗАРХІНА О. К., КУЛЕБА О. В.,  
ДУБНОВ А. В., ЯРМИСТИЙ М. М., ПАНТЕЛЕСВ П. О.,  
ДЕРБІН С. В., НЕТРЕБА Б. П., ТОМИН М. М.,  
КАШЕНЕЦЬ С. В., ФЕРБЕЙ Є. М., МОСКАЛЕНКО В. В.,  
ПОДА В. В., КУРИШКО О. І., КУТЕЦЬКА В. М.,  
ЛЮБИНСЬКИЙ М. Ю., МАМУЛА А. М.,  
РУДЕНКО В. І., ГАЛАЙКО С. А.

1. МКІП, Мінветеранів, Київській міській військовій адміністрації, Українському інституту національної пам'яті із залученням представників родин загиблих Захисників та Захисниць України провести комунікаційну кампанію щодо місця розташування Національного військового меморіального кладовища та Меморіалу українських героїв на проспекті Броварському в Дніпровському районі м. Києва.

Про результати поінформувати Кабінет Міністрів.

*Коблошу В. В. (Поспелову О. О.)*

2. МКІП, Київській міській військовій адміністрації забезпечити проведення топографічного знімання місцевості в масштабі 1:500 на території Національного історико-меморіального заповідника "Биківнянські могили" (кадастрові номери: 8000000000:66:455:0012 та 8000000000:66:456:0001) із подальшою передачею створеного топографічного плану державній установі "Національне військове меморіальне кладовище".

Про результати поінформувати Кабінет Міністрів.

*Коблошу В. В. (Поспелову О. О.), Вержиховському О. М., Северину Ю. В. — відповідно до компетенції*

3. Київській міській військовій адміністрації, Київській обласній військовій адміністрації, Мінінфраструктури опрацювати питання про забезпечення транспортного сполучення до

ДЕПАРТАМЕНТ ЗАБЕЗПЕЧЕННЯ ДОКУМЕНТООБІГУ  
СЕРВІСНО-ІНФОРМАЦІЙНО-МЕТОДИЧНО-ІНСТРУКТОРСЬКОГО  
№ 8518/01-23 від 22.03.2023 10:34:40



меморіального кладовища, зокрема продовження Святошинсько-Броварської лінії київського метрополітену.

Про результати поінформувати Кабінет Міністрів.

*Мамулі А. М., Северину Ю. В.*

4. Київській міській військовій адміністрації, Київській обласній військовій адміністрації визначитися щодо можливості розташування Київського міського військового кладовища на території м. Києва або Київської області.

Про результати поінформувати Кабінет Міністрів.

*Косенку С. В., Пригунову П. Я., Северину Ю. В., Вержиховському О. М.*


**ВЕРЕЩУК І. А.  
СТЕФАНШИНІЙ О. В.  
НЕМЧІНОВУ О. М.  
ЯРЕМІ О. Й.  
СРМАКУ А. Б.  
КЛИЧКУ В. В.**

**МАР'ЄВИЧУ К. М., ФЕДОРЧУКУ В. Я., ФЕРБЕЮ Є. М.**

*Коблошу В. В. (Максимчуку О. С., Поспелову О. О.), Мамулі А. М.,*

*Косенку С. В., Северину Ю. В., Вержиховському О. М., Пригунову П. Я. — відповідно до компетенції, Кутецькій В. М.*

**Прем'єр-міністр України**



**Денис ШМИГАЛЬ**





УКРАЇНА

## КИЇВСЬКИЙ МІСЬКИЙ ГОЛОВА

бул. Хрещатик, 36, м. Київ, 01044, тел. (044) 202 71 29, (044) 202 75 58, E-mail: [kmha@kma.gov.ua](mailto:kmha@kma.gov.ua)

E-mail для електронних звернень громадян: [zvernen@kma.gov.ua](mailto:zvernen@kma.gov.ua)

Офіційний портал Києва: [kyivcity.gov.ua](http://kyivcity.gov.ua), Контактний центр міста Києва (044) 15 51, Код ЄДРПОУ 00022527

Прем'єр-міністрові України

Денису ШМИГАЛЮ

Про розташування Військового  
кладовища для поховання  
Захисників та Захисниць України

Вельмишановний пане Прем'єр-міністре!

Відповідно до пункту 4 протоколу наради щодо створення Національного військового меморіального кладовища, Бородянського центру соціально-психологічної реабілітації населення та Меморіалу українських героїв від 17.03.2023 під Вашим головуванням, зареєстрованого у Секретаріаті Кабінету Міністрів України 22.03.2023 за № 8518/0/1-23, керівництво міста Києва разом з представниками Київської обласної військової адміністрації проаналізувало можливості розміщення в Київській області Військового кладовища для поховання Захисників та Захисниць України.

У зв'язку з повномасштабною російською агресією проти України резерви земель для поховання мешканців столиці й померлих (загиблих) захисників Батьківщини стрімко скорочуються і найближчим часом будуть повністю вичерпані. Зокрема на кінець 2022 року дефіцит площ для поховання киян, розрахований відповідно до Державних санітарних правил та норм «Гігієнічні вимоги щодо облаштування і утримання кладовищ в населених пунктах України» (далі – ДСанПіН 2.2.2.028-99), очікувався на рівні близько 145 га.

У попередні періоди структурні підрозділи виконавчого органу Київської міської ради (Київської міської державної адміністрації) розпочали роботу щодо розширення меж Південного кладовища (с. Віта-Поштова, Київська область, Фастівський район).

Дорученням Ради Міністрів Української РСР від 28.10.1981 № 13473/41 погоджено розміщення міського кладовища на землях Круглицького підсобного господарства Васильківського району Київської області площею 71,2 га.



ДОКУМЕНТ ІТС ЄІПК СЕД АСКОД ( ПІДПИСАНО КВАЛІФІКОВАНИМ  
ЕЛЕКТРОННИМ ПІДПИСОМ )

Сертифікат 3ED5083160DBC59B040000004EB50500D0751300

Підписувач Кличко Віталій Володимирович

Дійсний з 02.06.2021 14:47:00 по 02.06.2023 14:47:00

Київська міська державна адміністрація



001-01-315 від 24.03.2023

Відповідно до додатка 12 до розпорядження Ради Міністрів Української РСР від 21.02.1985 № 107-р для розміщення кладовища м. Києву на зазначених землях у постійне користування передано 37,5 га.

Згідно з розпорядженням Представника Президента України при Київській міській державній адміністрації від 27.07.1992 № 705 Південне кладовище введено в експлуатацію. Інша частина земельної ділянки, погодженої для будівництва кладовища, тимчасово залишалася у користуванні Державного підприємства «Антонов».

На сьогодні Південне кладовище, площа якого 37,5 га, освоєно повністю.

Земельна ділянка, яка залишилася в користуванні ДП «Антонов», з південної та північної сторін межує з двома кладовищами – Південним та Німецьким військовим відповідно. Враховуючи, що ширина цієї ділянки від меж Південного кладовища з одного краю становить близько 160 метрів, а з іншого (до меж Німецького військового кладовища) – 420 метрів, зазначена земельна ділянка не може бути використаною за призначенням (ведення підсобного сільського господарства).

Проте, незважаючи на численні звернення Київської міської державної адміністрації та Київської міської військової адміністрації, ДП «Антонов» не дає згоди на вилучення зазначеної земельної ділянки для розширення Південного кладовища, чим порушує рішення Ради Міністрів Української РСР від 28.10.1981 № 13473/41.

Враховуючи, що ДП «Антонов» включено до складу Державного концерну «Укроборонпром», відповідно до Статуту якого функції з управління Концерном та контроль за його діяльністю здійснює Кабінет Міністрів України, який є правонаступником Ради Міністрів Української РСР, а також зважаючи на дефіцит площ на кладовищах міста Києва та Київської області для поховання Захисників та Захисниць України, просимо вилучити з постійного користування ДП «Антонов» земельну ділянку площею 21,7814 з кадастровим номером 3222481200:05:002:0169 та надати її в постійне користування зі зміною цільового призначення Ритуальній службі спеціалізованому комунальному підприємству «Спеціалізований комбінат підприємств комунально-побутового обслуговування» виконавчого органу Київради (Київської міської державної адміністрації) для розширення меж Південного кладовища та будівництва Військового кладовища для поховання містом Києвом та Київською областю Захисників та Захисниць України.

З повагою

Голова

Віталій КЛИЧКО

Дмитро Науменко  
Оксана Ярошенко 272 10 36



ДОКУМЕНТ ІТС ЄІПК СЕД АСКОД ( ПІДПИСАНО КВАЛІФІКОВАНИМ ЕЛЕКТРОННИМ ПІДПИСОМ )

Сертифікат [3ED5083160DBC59B040000004EB50500D0751300](#)  
Підписувач [Кличко Віталій Володимирович](#)  
Дійсний з [02.06.2021 14:47:00](#) по [02.06.2023 14:47:00](#)

Київська міська державна адміністрація



001-01-315 від 24.03.2023



УКРАЇНА

## КИЇВСЬКИЙ МІСЬКИЙ ГОЛОВА

бул. Хрещатик, 36, м. Київ, 01044, тел. (044) 202 71 29, (044) 202 75 58, E-mail: [kmha@kma.gov.ua](mailto:kmha@kma.gov.ua)

E-mail для електронних звернень громадян: [zvernen@kma.gov.ua](mailto:zvernen@kma.gov.ua)

Офіційний портал Києва: [kyivcity.gov.ua](http://kyivcity.gov.ua), Контактний центр міста Києва (044) 15 51, Код ЄДРПОУ 00022527

Прем'єр-міністрові України

Денису ШМИГАЛЮ

Про розташування Військового  
кладовища для поховання  
Захисників та Захисниць України

Вельмишановний пане Прем'єр-міністре!

Відповідно до пункту 4 протоколу наради щодо створення Національного військового меморіального кладовища, Бородянського центру соціально-психологічної реабілітації населення та Меморіалу українських героїв від 17.03.2023 під Вашим головуванням, зареєстрованого у Секретаріаті Кабінету Міністрів України 22.03.2023 за № 8518/0/1-23, керівництво міста Києва разом з представниками Київської обласної військової адміністрації проаналізувало можливості щодо розміщення в Київській області Військового кладовища для поховання Захисників та Захисниць України.

За результатами проведеної роботи для подальшого розгляду пропонуємо під будівництво зазначеного кладовища чотири ділянки, розташовані:

1) біля смт Чабани Фастівського району Київської області (площа земельної ділянки 19,5 га). Ділянка перебуває у постійному користуванні ННЦ «Інститут землеробства НААН» та передбачена генеральним планом смт Чабани для розширення існуючого кладовища. Перевагою ділянки є близьке розташування до Києва та зручний під'їзд до неї (поруч траса Київ – Одеса). Разом з тим зазначена ділянка перерізається та потрапляє в охоронну зону газопроводу високого тиску;

2) біля села Тарасівка Боярської територіальної громади Фастівського району Київської області (площа земельної ділянки 28,0 га). Недоліком ділянки є ускладнений під'їзд до неї;

3) поблизу урочища Бабин Яр (на відокремленій від Національного історико-меморіального заповідника «Бабин Яр» ділянці). Ділянка розташована



ДОКУМЕНТ ІТС ЄІПК СЕД АСКОД ( ПІДПИСАНО КВАЛІФІКОВАНИМ  
ЕЛЕКТРОННИМ ПІДПИСОМ )

Сертифікат [3ED5083160DVC59B040000004EB50500D0751300](#)

Підписувач [Кличко Віталій Володимирович](#)

Дійсний з [02.06.2021 14:47:00](#) по [02.06.2023 14:47:00](#)

Київська міська державна адміністрація



001-01-318 від 27.03.2023

у ландшафтному заказнику місцевого значення «Урочище Бабин Яр» у місті Києві та є територією парку;

4) поряд з територією Національного історико-меморіального заповідника «Биківнянські могили». У зв'язку з необхідністю вилучення ґрунтів на цій локації інформацію щодо неї буде надано додатково.

Викопіювання та існуюча містобудівна ситуація щодо запропонованих ділянок додаються.


Додаток: схеми ділянок під будівництво кладовища на 3 арк. в 1 прим.

З повагою

Голова

Віталій КЛИЧКО

Дмитро Науменко  
Оксана Ярошенко 272 10 36



ДОКУМЕНТ ІТС ЄІПК СЕД АСКОД ( ПІДПИСАНО КВАЛІФІКОВАНИМ  
ЕЛЕКТРОННИМ ПІДПИСОМ )

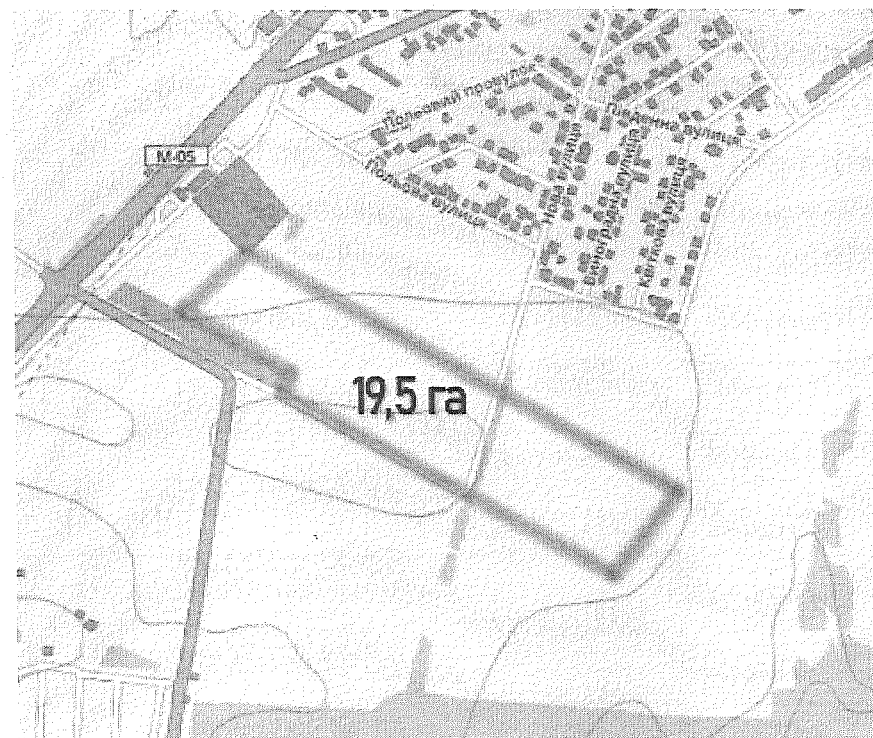
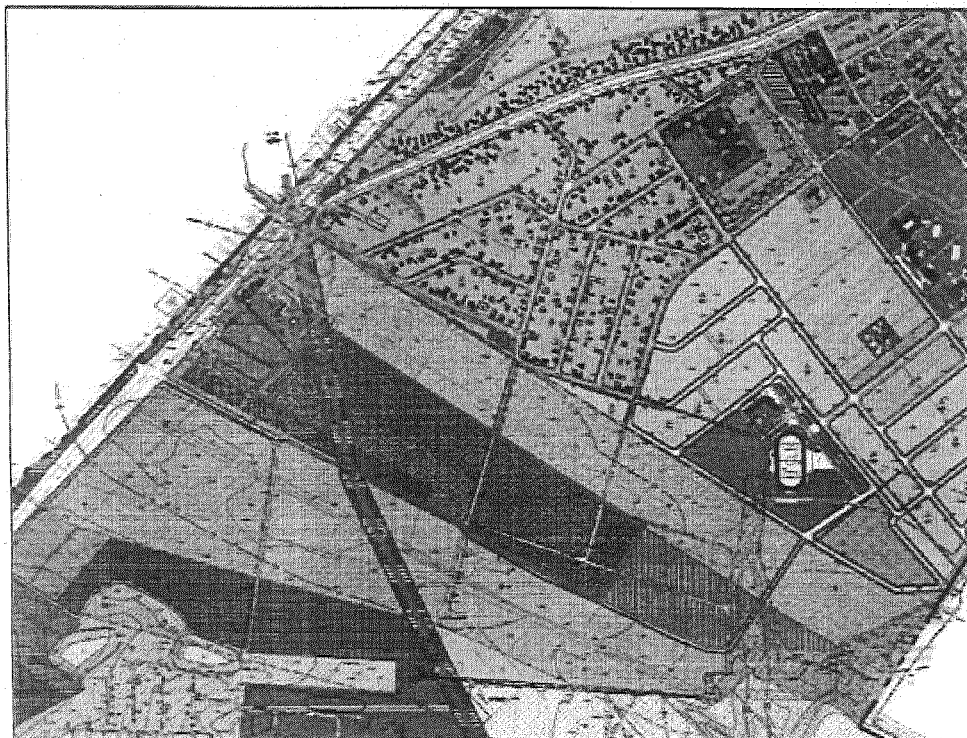
Сертифікат 3ED5083160DVC59B040000004EB50500D0751300  
Підписувач Кличко Віталій Володимирович  
Дійсний з 02.06.2021 14:47:00 по 02.06.2023 14:47:00

Київська міська державна адміністрація




001-01-318 від 27.03.2023

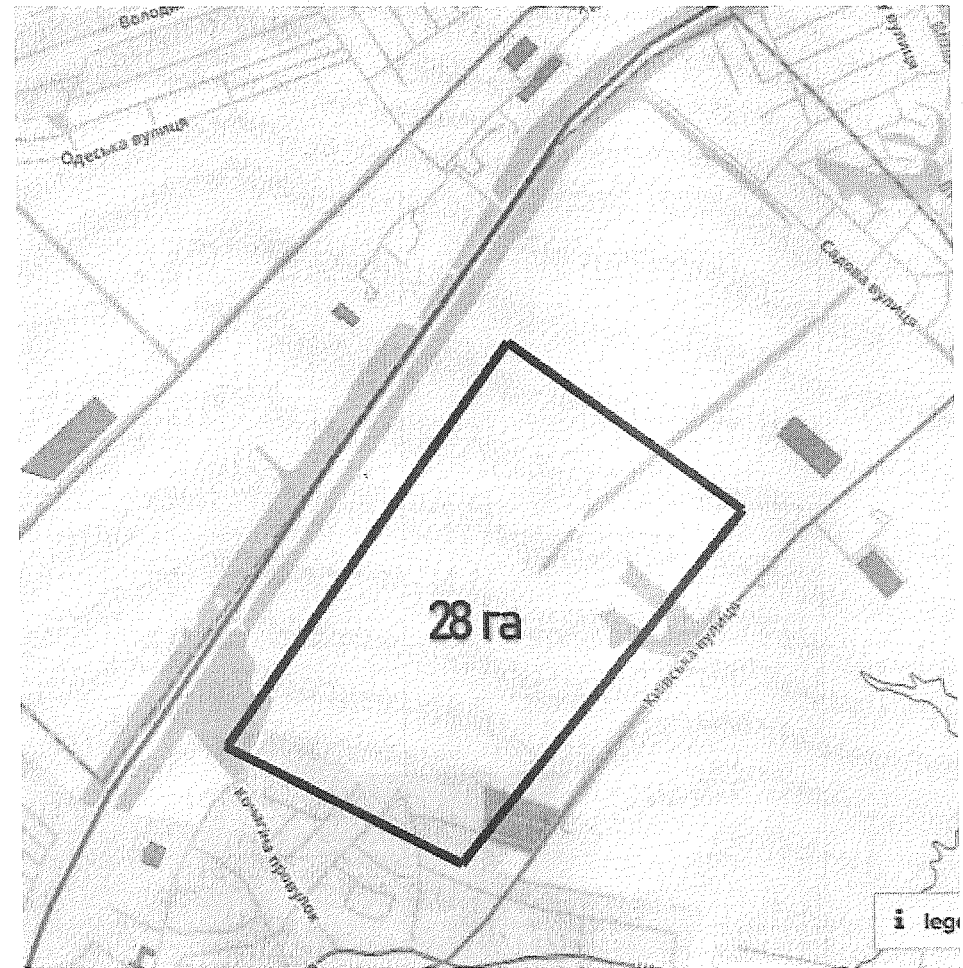

Ділянка, що розташована біля селища міського типу Чабани Фастівського району Київської області



Умовні позначення:

-  територія Чабанівської селищної територіальної громади, орієнтовною загальною площею 19,5 га, яка перебуває у постійному користуванні ННЦ "Інститут землеробства НААН" та передбачена генеральним планом смт Чабани під розширення існуючого складовища

Ділянка, що розташована біля села Тарасівка Боярської територіальної громади Фастівського району Київської області



Ділянка поблизу урочища Бабин Яр у місті Києві





УКРАЇНА

**ВИКОНАВЧИЙ ОРГАН КИЇВСЬКОЇ МІСЬКОЇ РАДИ  
(КИЇВСЬКА МІСЬКА ДЕРЖАВНА АДМІНІСТРАЦІЯ)**

вул. Хрещатик, 36, м. Київ, 01044, тел. (044) 202 71 29, 202 75 58, E-mail: [kmda@kma.gov.ua](mailto:kmda@kma.gov.ua)

E-mail для електронних звернень громадян: [zvernen@kma.gov.ua](mailto:zvernen@kma.gov.ua)

Офіційний портал Києва: [kyivcity.gov.ua](http://kyivcity.gov.ua), Контактний центр міста Києва (044) 15 51, Код ЄДРПОУ 00022527

Кабінет Міністрів України

Відповідно до пункту 2 протоколу наради щодо створення Національного військового меморіального кладовища, Бородянського центру соціально-психологічної реабілітації населення та Меморіалу українських героїв від 17.03.2023 під Вашим головуванням, зареєстрованого у Секретаріаті Кабінету Міністрів України 22.03.2023 за № 8518/0/1-23, повідомляємо.

Згідно з частиною 2 статті 19 Конституції України органи державної влади та органи місцевого самоврядування, їх посадові особи зобов'язані діяти лише на підставі, в межах повноважень та у спосіб, що передбачені Конституцією та законами України.

Відповідно до Положення про Департамент містобудування та архітектури виконавчого органу Київської міської ради (Київської міської державної адміністрації) (далі – Департамент містобудування та архітектури), затвердженого розпорядженням виконавчого органу Київської міської ради (Київської міської державної адміністрації) від 27.01.2011 № 90 (зі змінами) (далі – Положення), та Положення про інформаційні ресурси єдиної цифрової топографічної основи території міста Києва (далі – ІР ЄЦТО) як складової частини системи баз даних містобудівного кадастру, затвердженого розпорядженням виконавчого органу Київської міської ради (Київської міської державної адміністрації) від 25.01.2014 № 102 (далі – Положення про ІР ЄЦТО), користувачі ІР ЄЦТО міста - суб'єкти топографо-геодезичної, картографічної та кадастрової діяльності, що використовують геопросторові дані ІР ЄЦТО міста для створення і ведення інформаційних систем та інформаційних ресурсів за своїми напрямками та повноваженнями, Департамент містобудування та архітектури здійснює функції з формування, ведення та зберігання інформаційних ресурсів ІР ЄЦТО.



ДОКУМЕНТ ІТС ЄПК СЕД АСКОД ( ПІДПИСАНО КВАЛІФІКОВАНИМ  
ЕЛЕКТРОННИМ ПІДПИСОМ )

Сертифікат [3FAA9288358EC0030400000058C931003321B500](https://eids.gov.ua/3FAA9288358EC0030400000058C931003321B500)  
Підписувач Оленіч Петро Сергійович  
Дійсний з 22.03.2023 11:40:48 по 22.03.2025 11:40:48

Київська міська державна адміністрація



018-257 від 07.04.2023



Відповідно до Закону України «Про топографо-геодезичну і картографічну діяльність», Інструкції з топографічного знімання у масштабах 1:5000, 1:2000, 1:1000 та 1:500 (ГКНТА – 2.04-02-98), затвердженої наказом Головного управління геодезії, картографії та кадастру при Кабінеті Міністрів України від 23.06.1998р. № 56 (зі змінами), та Державних будівельних норм А.2.1-1-2008 «Інженерні вишукування для будівництва» (далі – ДБН) топографо-геодезичною і картографічною діяльністю можуть займатися юридичні та фізичні особи, які володіють необхідним технічним та технологічним забезпеченням та у складі яких за основним місцем роботи є сертифікований інженер-геодезист (далі – суб'єкти топографо-геодезичної діяльності), що є відповідальним за якість результатів топографо-геодезичних і картографічних робіт. Копії топографо-геодезичних та геологічних інженерних вишукувань в Департаменті містобудування та архітектури не зберігаються, так як згідно з Положенням про ІР ЄЦТО, Департамент містобудування та архітектури веде єдину цифрову топографічну основу території міста Києва як складової частини системи баз даних містобудівного кадастру, яка постійно оновлюється новими даними. Відповідно до п. 1.13 ДБН, матеріали вишукувань, оформлені у вигляді науково-технічних звітів чи висновків, становлять науково-технічну продукцію, правом власності на яку згідно з чинним законодавством України про охорону інтелектуальної власності, володіють сторони, котрі уклали договір на її створення. Департамент містобудування та архітектури не є стороною, яка уклала договір на її створення.

Враховуючи вищезазначене, Департамент містобудування та архітектури не має можливості надати запитувану інформацію.

Заступник голови

Петро ОЛЕНИЧ

Олександр Свистунов  
Марина Нестерова 234 45 11



ДОКУМЕНТ ІТС ЄПК СЕД АСКОД ( ПІДПИСАНО КВАЛІФІКОВАНИМ  
ЕЛЕКТРОННИМ ПІДПИСОМ )

Сертифікат 3FAA9288358EC003040000058C931003321B500  
Підписувач Оленіч Петро Сергійович  
Дійсний з 22.03.2023 11:40:48 по 22.03.2025 11:40:48

Київська міська державна адміністрація



018-257 від 07.04.2023



ВИКОНАВЧИЙ ОРГАН КИЇВСЬКОЇ МІСЬКОЇ РАДИ (КИЇВСЬКА МІСЬКА ДЕРЖАВНА АДМІНІСТРАЦІЯ)

ДЕПАРТАМЕНТ СОЦІАЛЬНОЇ ПОЛІТИКИ

**КОМУНАЛЬНА БЮДЖЕТНА УСТАНОВА  
«КИЇВСЬКИЙ МІСЬКИЙ ЦЕНТР ДОПОМОГИ УЧАСНИКАМ  
АНТИТЕРОРИСТИЧНОЇ ОПЕРАЦІЇ»**

*вул. Хреціатик, 36, м. Київ, 01044 тел. 0800-300-633 E-mail: ato.kbu@gmail.com  
Код ЄДРПОУ 41649174*

№ 051/046-138 від 10.04.2023

Департамент соціальної політики  
виконавчого органу  
Київської міської ради (Київської  
міської державної адміністрації)

Щодо виконання доручення заступника голови Київської міської державної адміністрації з питань здійснення самоврядних повноважень Марини ХОНДИ від 22 березня 2023 р. № 8593 про створення Національного військового меморіального кладовища, Бородянського центру соціально-психологічної реабілітації населення та Меморіалу українських героїв щодо виконання завдань, визначених Протоколом наради від 17.03.2023 року комунальна бюджетна установа «Київський міський центр допомоги учасникам антитерористичної операції» (далі – Центр) повідомляє наступне.

В межах своїх повноважень пропонуємо для більшого інформування населення розмістити інформаційну довідку відповідно порушених питань щодо вшанування пам'яті загиблих Захисників та Захисниць України про створення Національного військового меморіального кладовища та Меморіалу українських героїв на офіційних ресурсах Центру та Київської міської державної адміністрації.

В. о. директора

Анна ШВИДЕНКО



## Інформація про електронні підписи (ЕП)

№ документа 051/046-138

Дата реєстрації 10.04.2023

Документ зареєстровано у картотеці:

Вихідна

Вид документа:


Лист

Стислий зміст:

Протокол наради (від 17.03.2023) щодо створення Національного військового меморіального кладовища, Бородянського центру соціально-психологічної реабілітації населення та Меморіалу українських героїв - провести комунікаційну кампанію щодо місця розташування Національного військового меморіального кладовища та Меморіалу української героїв на проспекті Броварському в Дніпровському р-ні; провести топографічні знімання на місцевості на території Національного історико-меморіального заповідника "Биківнянські могили" (кадастрові номери: 8000000000:66:455:0012, 8000000000:66:456:0001); забезпечити транспортне сполучення; визначитися щодо можливості розташування Київського міського військового кладовища на території м. Києва.

Кількість файлів: 1

Кількість ЕП: 1




ДОКУМЕНТ СЕД АСКОД ІТС ЄПК

КБУ «Київський міський центр  
допомоги учасникам  
антитерористичної операції»  
10.04.2023 № 051/046-138

За підписом:

Швиденко А. В. (в.о. директора)

### Перелік електронних підписів

ПІБ	Дати і час нанесення ЕП	Погодження	Час останнього нанесення ЕП
Швиденко Анна Володимирівна Кількість ЕП: 1	10.04.2023 17:30:56 ;		10.04.2023 17:30:56 



ВИКОНАВЧИЙ ОРГАН КИЇВСЬКОЇ МІСЬКОЇ РАДИ  
(КИЇВСЬКА МІСЬКА ДЕРЖАВНА АДМІНІСТРАЦІЯ)

Комунальне підприємство  
"КИЇВСЬКИЙ МЕТРОПОЛІТЕН"

Проспект Перемоги, 35, м. Київ, 03056, тел.: 238-44-21, факс: 238-44-46, E-mail:  
OFFICE@metro.kyiv.ua, www.metro.kyiv.ua, Код ЄДРПОУ 03328913

10.04.2023 № 336-Н

на № \_\_\_\_\_

┌ \_\_\_\_\_ └

Департамент транспортної  
інфраструктури виконавчого органу  
Київської міської ради (Київської  
міської державної адміністрації)

На виконання доручення Департаменту транспортної інфраструктури виконавчого органу Київської міської ради (Київської міської державної адміністрації) від 24.03.2023 №8593 на пункт 3 протоколу наради від 17 березня 2023 року щодо створення Національного військового меморіального кладовища, Бородянського центру соціально-психологічної реабілітації населення та Меморіалу українських героїв, в межах компетенції, надаємо відповідну інформацію стосовно продовження Святошинсько-Броварської лінії Київського метрополітену.

Додаток: на 3 арк. в 1 прим.

Начальник

Віктор БРАГІНСЬКИЙ

Рибалко Ігор (044) 238 59 31

Комунальним підприємством "Київський  
метрополітен"  
№ 053/261-336-Н від 10.04.2023



## Інформація про електронні підписи (ЕП)

№ документа 053/261-336-Н

Дата реєстрації 10.04.2023

Документ зареєстровано у картотеці:

Вихідна

Вид документа:

Лист

Стислий зміст:

Протокол наради (від 17.03.2023) щодо створення Національного військового меморіального кладовища, Бородянського центру соціально-психологічної реабілітації населення та Меморіалу українських героїв - провести комунікаційну кампанію щодо місця розташування Національного військового меморіального кладовища та Меморіалу української героїв на проспекті Броварському в Дніпровському р-ні; провести топографічні знімання на місцевості на території Національного історико-меморіального заповідника "Биківнянські могили" (кадастрові номери: 8000000000:66:455:0012, 8000000000:66:456:0001); забезпечити транспортне сполучення; визначитися щодо можливості розташування Київського міського військового кладовища на території м. Києва.

Кількість файлів: 2

Кількість ЕП: 1



ДОКУМЕНТ СЕД АСКОД ІТС ЄПК


КП "Київський метрополітен"

За підписом:

10.04.2023 № 053/261-336-Н

Брагінський Віктор Володимирович

### Перелік електронних підписів

ПІБ	Дати і час нанесення ЕП	Погодження	Час останнього нанесення ЕП
Брагінський Віктор Володимирович Кількість ЕП: 1	10.04.2023 12:59:43 ;		10.04.2023 12:59:43 

## Продовження Святошинсько-Броварської лінії Київського метрополітену (дільниця від станції «Лісова» до м. Бровари з електродепо)

Довжина Святошинсько-Броварської лінії метрополітену у двоколіїному обчисленні складає 22,76 км. Кількість станцій – 18; з них 12 підземних та 6 наземних (надземних) станцій. Кінцева станція «Лісова», введена в експлуатацію у 1979 році.

Враховуючи існуючу містобудівну ситуацію Святошинсько-Броварську лінію метрополітену (далі – СБЛ) можливо продовжувати від станції «Лісова» до міста Бровари:

- відстань між Києвом та Броварами складає близько 20 км;
- чисельність населення м. Бровари - 100 374 осіб (станом на 2023 рік).

Дільниця Святошинсько-Броварської лінії метрополітену від станції «Лісова» до м. Бровари, з урахуванням вимог ДБН В.2.3-7:2018 «Метрополітени» (далі – ДБН В.2.3-7:2018) та Кодексу 3-1:2022 «Метрополітени. Частина 1. Проектування» (далі – Кодекс 3-1:2022), має такі орієнтовні техніко-економічні показники:

- кількість станцій: 8 - 9 станцій (відповідно до вимог ДБН В.2.3-7:2018 та Кодексу 3-1:2022 між осями станції має бути не менше 900 м і не більше 3000 м);
- будівельна довжина з обертovo-відстійними тупиками: 18-20 км;
- спосіб закладання дільниці: в цілому наземний та/або естакадний, можливо підземний - в місцях перетину дільниці з Броварським проспектом та трасою Е95, за необхідності;
- кількість електродепо: два (відповідно до вимог ДБН В.2.3-7:2018 та Кодексу 3-1:2022 на кожній лінії метрополітену треба розмішувати електродепо. За довжини лінії понад 20 км, а також у разі перетину водних перешкод треба передбачати друге електродепо, а за довжини лінії більше ніж 40 км – третє електродепо, будівництво дільниці збільшить протяжність СБЛ, орієнтовно, до 43 км);
- стадійність проектування: трьохстадійне, стадії ТЕО, П та Р;
- орієнтовний строк проектування: до 2 років (ТЕО, П);
- орієнтовна вартість будівництва: 25 млрд грн;
- строк будівництва: 60 - 72 міс.

Пропонується наступна черговість будівництва дільниці:

I черга – від ст. «Лісова» до Національного історико-меморіального заповідника «Биківнянські могили» (4 - 5 км) з 2 - 3 станціями, в т.ч. ст. «Биківня», ст. «Меморіальний заповідник») та електродепо (орієнтовною площею 12 га);

II черга – від ст. «Меморіальний заповідник» до м. Бровари» (14 - 15 км) з 5 - 6 станціями (будівництво проміжних станції за проектом можливо передбачити в основних конструкціях), друге електродепо (орієнтовною площею 12 га).

Крім того, необхідно придбати додатково 200 вагонів (40 составів: 10 составів – I черга будівництва, 30 составів – II черга будівництва) для забезпечення встановлених графіків руху поїздів по всій Святошинсько-Броварській лінії.

Переваги:

- розвиток транспортної інфраструктури, покращення транспортного обслуговування мешканців Биківні, м. Бровари та прилягаючих населених пунктів;

- сприяння більш активному розвитку туристичної та соціальної інфраструктури м. Києва та м. Бровари;

- інвестиційна привабливість (будівництва ділянки лінії позитивно вплине на розвиток громад)

- зменшення транспортного навантаження на трасу Київ-Бровари, а також екологічного навантаження.

Недоліки:

- не передбачено Генеральним планом м. Києва;


- відсутність Детального плану території.

- складні геологічні умови та відсутність земельної ділянки (траси ділянки буде проходити по територіях м. Києва та Київської області);

Потребує вирішення:

Генеральним планом міста Києва та проекту планування його приміської зони на період до 2020 року, затвердженого рішенням Київської міської ради від 28.03.2002 №370/1804, Комплексною схемою транспорту міста Києва на період до 2020 року, затвердженої рішенням Київської міської ради від 16.06.2005 №433/3009, проектом Генерального плану розвитку міста Києва та його приміської зони до 2025 року, в основу якого покладені основні положення «Концепції стратегічного розвитку м. Києва» (першої стадії розробки Генерального плану розвитку міста Києва), Міської цільової програми розвитку транспортної інфраструктури міста Києва на 2019-2023 роки, затвердженої рішенням Київської міської ради від 14.11.2019 №222/7795, будівництво метро в напрямку м. Бровари Київської області не передбачено, що потребує окремого опрацювання та вирішення.

Директор дирекції  
будівництва метрополітену



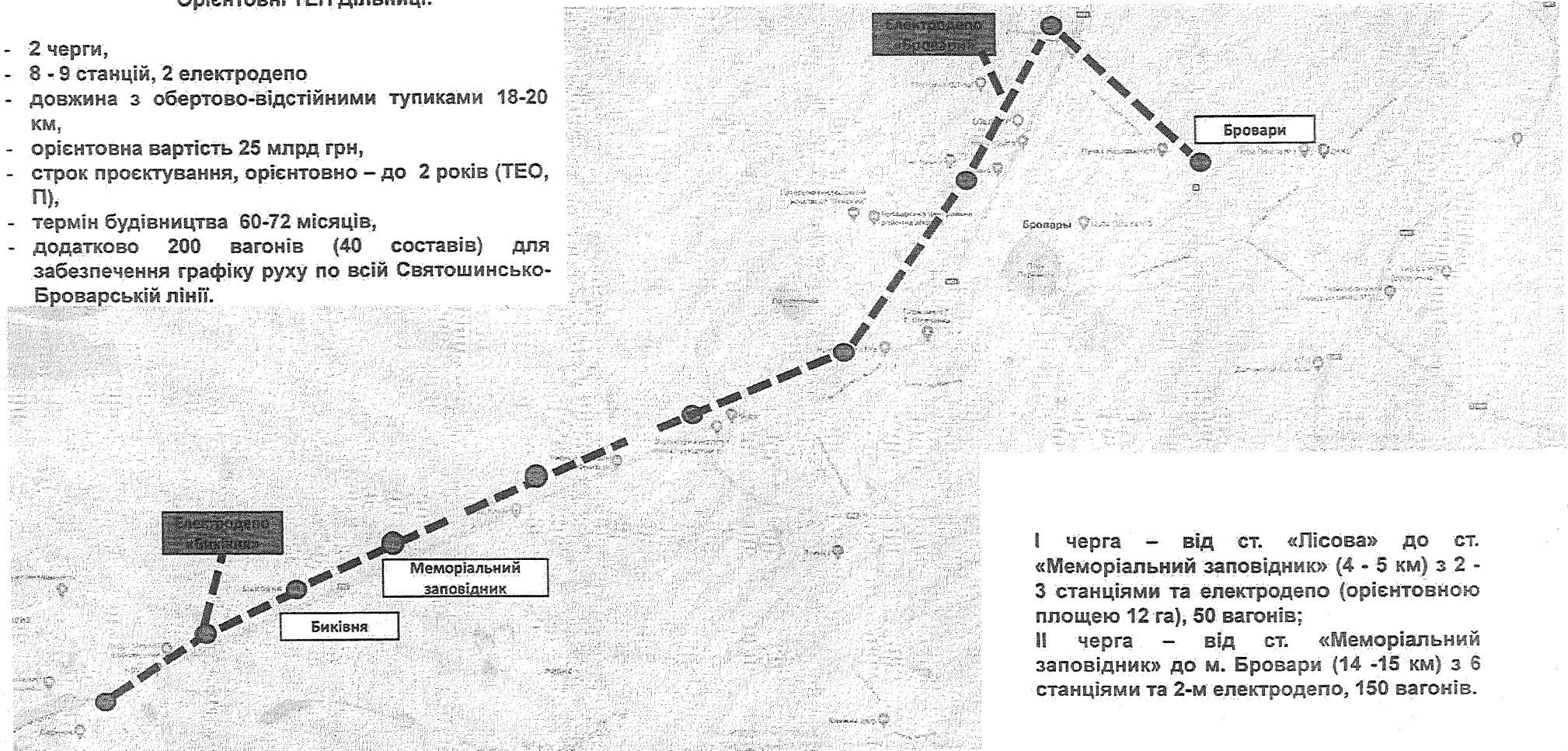
Олег СМІРНОВ

ВІРБ Делегат (Київ) ДБМР  
КПРР 100 Реданко 10/07/2019 М.М.Мартин

## Продовження Святошинсько-Броварської лінії Київського метрополітену (дільниця від станції «Лісова» до м. Бровари з електродепо)

Орієнтовні ТЕП Дільниці:

- 2 черги,
- 8 - 9 станцій, 2 електродепо
- довжина з обертovo-відстійними тупиками 18-20 км,
- орієнтовна вартість 25 млрд грн,
- строк проектування, орієнтовно – до 2 років (ТЕО, П),
- термін будівництва 60-72 місяців,
- додатково 200 вагонів (40 составів) для забезпечення графіку руху по всій Святошинсько-Броварській лінії.



I черга – від ст. «Лісова» до ст. «Меморіальний заповідник» (4 - 5 км) з 2 - 3 станціями та електродепо (орієнтовною площею 12 га), 50 вагонів;

II черга – від ст. «Меморіальний заповідник» до м. Бровари (14 -15 км) з 6 станціями та 2-м електродепо, 150 вагонів.





УКРАЇНА

ВИКОНАВЧИЙ ОРГАН КИЇВСЬКОЇ МІСЬКОЇ РАДИ  
(КИЇВСЬКА МІСЬКА ДЕРЖАВНА АДМІНІСТРАЦІЯ)

ДЕПАРТАМЕНТ ТРАНСПОРТНОЇ ІНФРАСТРУКТУРИ

вул. Леонтовича, 6, м. Київ, 01030 тел.(044) 366 63 05, (044) 366 63 43  
Контактний центр міста Києва (044) 15 51 E-mail: transport@kyivcity.gov.ua  
Код ЄДРПОУ 37405284

Кабінет Міністрів України

На виконання доручення начальника Київської міської військової адміністрації генерал-полковника Попка С. М. від 22.03.2023 № 8593 у Департаменті транспортної інфраструктури виконавчого органу Київської міської ради (Київської міської державної адміністрації) опрацьовано пункт 3 протоколу наради щодо створення Національного військового меморіального кладовища, Бородянського центру соціально-психологічної реабілітації населення та Меморіалу українських героїв від 17.03.2023 і за результатами надаємо відповідну інформацію стосовно продовження Святошинсько-Броварської лінії Київського метрополітену в додатку.

Крім того, враховуючи вартість продовження лінії метрополітену до м. Бровари, також було опрацьовано варіант створення окремого нового автобусного маршруту до Національного військового меморіального кладовища (матеріали додаються на 2 арк.).

Додаток: на 5 арк. в 1 прим.

Директор

Руслан КАНДИБОР

Марк ПРОКОПЕНКО 366 63 42



ДОКУМЕНТ ІТС ЄІПК СЕД АСКОД ( ПІДПИСАНО КВАЛІФІКОВАНИМ  
ЕЛЕКТРОННИМ ПІДПИСОМ )

Сертифікат 3ED5083160DBC59B04000000463213000BF59800

Підписувач Кандибор Руслан Васильович

Дійсний з 01.09.2022 8:53:21 по 01.09.2023 8:53:21

Департамент транспортної  
інфраструктури



053-3721 від 12.04.2023

**Щодо створення пересадочного вузла поряд зі станцією метро  
«Лісова» та організації зупинки поблизу Національного історико-  
меморіального заповідника «Биківнянські могили»**

На схемі представлений новий автобусний шаттл-маршрут «Ст. м. «Лісова» – Національний історико-меморіальний заповідник «Биківнянські могили».

Початкова зупинка «Ст. м. «Лісова» пропонується до організації на вул. Гетьмана Павла Полуботка (вул. Попудренка) неподалік від розворотного кільця трамваїв і входу до станції метрополітену у відкритій заїзній кишені та з облаштуванням сучасним павільйоном очікування (прив'язка та візуалізація присутні на схемі).

Кінцева зупинка «Національний історико-меморіальний заповідник «Биківнянські могили» також пропонується до облаштування сучасним павільйоном очікування. Зупинка буде зроблена тільки в напрямку м. Бровари, оскільки в місці її розташування відсутній пішохідний перехід.

Розворот автобусів буде здійснюватись у районі Київської птахофабрики.

На маршруті будуть заплановані два автобуси великої місткості з інтервалом руху 30 хв.

Також на схемі представлений діючий автобусний маршрут № 10 «Ст. м. «Лісова» - селище Рибне», який проходить через зупинку «Національний історико-меморіальний заповідник «Биківнянські могили».

На сьогодні на маршруті № 10 працює один автобус при організації шаттл-маршруту на маршруті № 10 будуть заплановані два автобуси з інтервалом руху 30 хв.

Таким чином, міжмаршрутний інтервал руху автобусів маршруту № 10 і шаттл-маршруту складе 15 хв.

## Продовження Святошинсько-Броварської лінії Київського метрополітену (дільниця від станції «Лісова» до м. Бровари з електродепо)

Довжина Святошинсько-Броварської лінії метрополітену у двоколійному обчисленні складає 22,76 км. Кількість станцій – 18, з них 12 підземних та 6 наземних (надземних) станцій. Кінцева станція «Лісова», введена в експлуатацію у 1979 році.

Враховуючи існуючу містобудівну ситуацію Святошинсько-Броварську лінію метрополітену (далі – СБЛ) можливо продовжувати від станції «Лісова» до міста Бровари:

- відстань між Києвом та Броварами складає близько 20 км;
- чисельність населення м. Бровари - 100 374 осіб (станом на 2023 рік).

Дільниця Святошинсько-Броварської лінії метрополітену від станції «Лісова» до м. Бровари, з урахуванням вимог ДБН В.2.3-7:2018 «Метрополітени» (далі – ДБН В.2.3-7:2018) та Кодексу 3-1:2022 «Метрополітени. Частина 1. Проектування» (далі – Кодекс 3-1:2022), має такі орієнтовні техніко-економічні показники:

- кількість станцій: 8 - 9 станцій (відповідно до вимог ДБН В.2.3-7:2018 та Кодексу 3-1:2022 між осями станції має бути не менше 900 м і не більше 3000 м);
- будівельна довжина з обертово-відстійними тупиками: 18-20 км;
- спосіб закладання дільниці: в цілому наземний та/або естакадний, можливо підземний - в місцях перетину дільниці з Броварським проспектом та трасою Е95, за необхідності;
- кількість електродепо: два (відповідно до вимог ДБН В.2.3-7:2018 та Кодексу 3-1:2022 на кожній лінії метрополітену треба розміщувати електродепо. За довжини лінії понад 20 км, а також у разі перетину водних перешкод треба передбачати друге електродепо, а за довжини лінії більше ніж 40 км – третє електродепо, будівництво дільниці збільшить протяжність СБЛ, орієнтовно, до 43 км);
- стадійність проектування: трьохстадійне, стадії ТЕО, П та Р;
- орієнтовний строк проектування: до 2 років (ТЕО, П);
- орієнтовна вартість будівництва: 25 млрд грн;
- строк будівництва: 60 - 72 міс.

Пропонується наступна черговість будівництва дільниці:

I черга – від ст. «Лісова» до Національного історико-меморіального заповідника «Биківнянські могили» (4 - 5 км) з 2 - 3 станціями, в т.ч. ст. «Биківня», ст. «Меморіальний заповідник») та електродепо (орієнтовною площею 12 га);

II черга – від ст. «Меморіальний заповідник» до м. Бровари» (14 - 15 км) з 5 - 6 станціями (будівництво проміжних станцій за проектом можливо передбачити в основних конструкціях), друге електродепо (орієнтовною площею 12 га).

Крім того, необхідно придбати додатково 200 вагонів (40 составів: 10 составів – I черга будівництва, 30 составів – II черга будівництва) для

забезпечення встановлених графіків руху поїздів по всій Святошинсько-Броварській лінії.

Переваги:

- розвиток транспортної інфраструктури, покращення транспортного обслуговування мешканців Биківні, м. Бровари та прилягаючих населених пунктів;

- сприяння більш активному розвитку туристичної та соціальної інфраструктури м. Києва та м. Бровари;

- інвестиційна привабливість (будівництва ділянки лінії позитивно вплине на розвиток громад)

- зменшення транспортного навантаження на трасу Київ-Бровари, а також екологічного навантаження.

Недоліки:

- не передбачено Генеральним планом м. Києва;

- відсутність Детального плану території.

- складні геологічні умови та відсутність земельної ділянки (траси ділянки буде проходити по територіях м. Києва та Київської області);

Потребує вирішення:

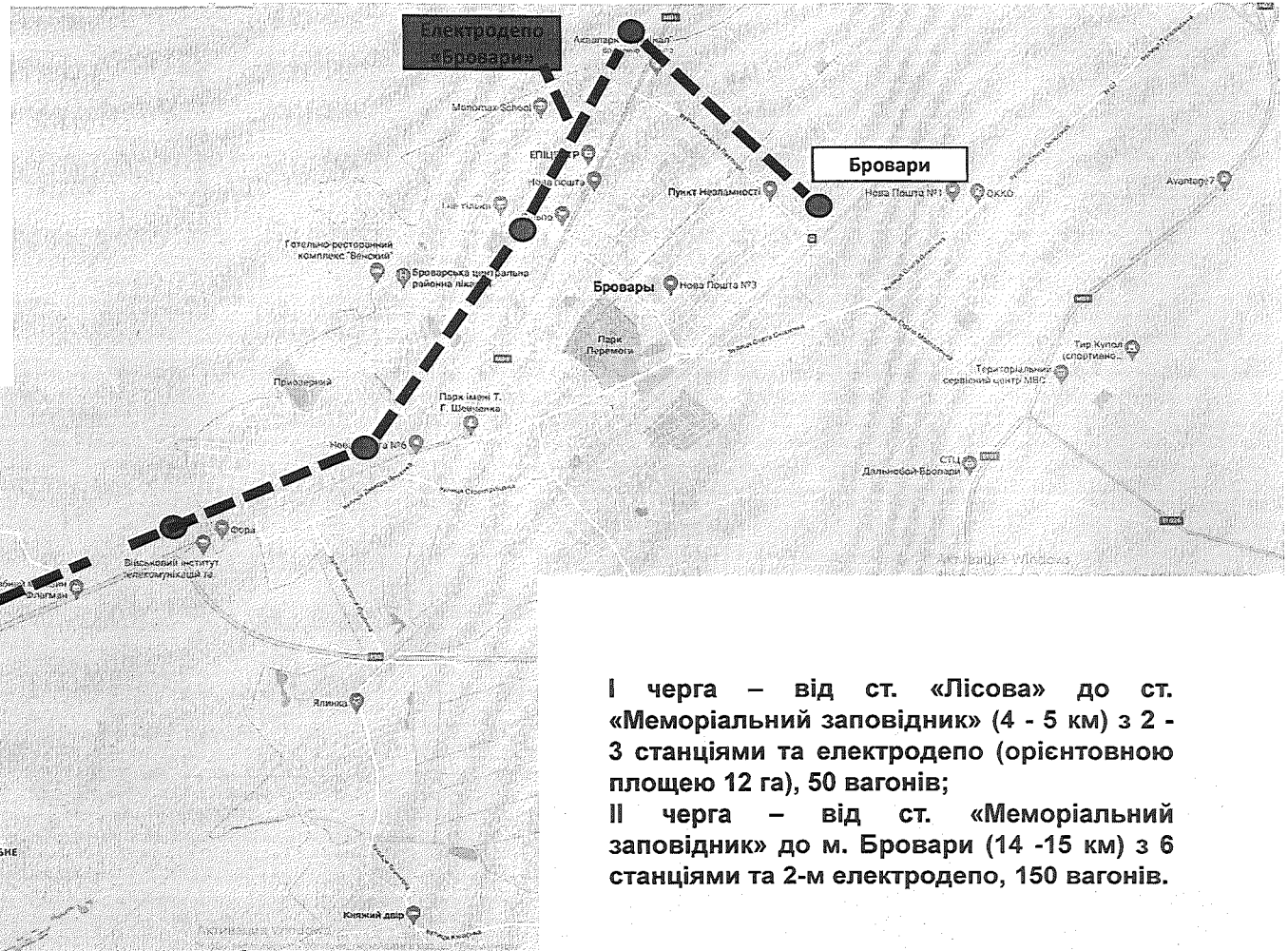
Генеральним планом міста Києва та проекту планування його приміської зони на період до 2020 року, затвердженого рішенням Київської міської ради від 28.03.2002 №370/1804, Комплексною схемою транспорту міста Києва на період до 2020 року, затвердженої рішенням Київської міської ради від 16.06.2005 №433/3009, проектом Генерального плану розвитку міста Києва та його приміської зони до 2025 року, в основу якого покладені основні положення «Концепції стратегічного розвитку м. Києва» (першої стадії розробки Генерального плану розвитку міста Києва), Міської цільової програми розвитку транспортної інфраструктури міста Києва на 2019-2023 роки, затвердженої рішенням Київської міської ради від 14.11.2019 №222/7795, будівництво метро в напрямку м. Бровари Київської області не передбачено, що потребує окремого опрацювання та вирішення.



## Продовження Святошинсько-Броварської лінії Київського метрополітену (дільниця від станції «Лісова» до м. Бровари з електродепо)

Орієнтовні ТЕП Дільниці:

- 2 черги,
- 8 - 9 станцій, 2 електродепо
- довжина з обертovo-відстійними тупиками 18-20 км,
- орієнтовна вартість 25 млрд грн,
- строк проектування, орієнтовно – до 2 років (ТЕО, П),
- термін будівництва 60-72 місяців,
- додатково 200 вагонів (40 составів) для забезпечення графіку руху по всій Святошинсько-Броварській лінії.



I черга – від ст. «Лісова» до ст. «Меморіальний заповідник» (4 - 5 км) з 2 - 3 станціями та електродепо (орієнтовною площею 12 га), 50 вагонів;  
II черга – від ст. «Меморіальний заповідник» до м. Бровари (14 - 15 км) з 6 станціями та 2-м електродепо, 150 вагонів.



УКРАЇНА

ВИКОНАВЧИЙ ОРГАН КИЇВСЬКОЇ МІСЬКОЇ РАДИ  
(КИЇВСЬКА МІСЬКА ДЕРЖАВНА АДМІНІСТРАЦІЯ)

**ДЕПАРТАМЕНТ СУСПІЛЬНИХ КОМУНІКАЦІЙ**

*вул. Хрещатик, 50Б, м. Київ, 01001 тел.: (044) 235 07 00, (044) 235 05 70  
Контактний центр міста Києва (044)15 51 E-mail: communications@kyivcity.gov.ua Код ЄДРПОУ 25695762*

---

Міністерство культури та  
інформаційної політики України

Про виконання пункту 1 протоколу

На виконання доручення заступника голови Київської міської державної адміністрації з питань здійснення самоврядних повноважень М. Хонди від 22.03.2023 № 8593 Департамент суспільних комунікацій виконавчого органу Київської міської ради (Київської міської державної адміністрації) (далі – Департамент) в межах повноважень розглянув протокол наради щодо створення Національного військового меморіального кладовища, Бородянського центру соціально-психологічної реабілітації населення та Меморіалу українських героїв від 17.03.2023 (далі – протокол наради).

За результатами проведеної роботи інформуємо, на виконання пункту 1 протоколу наради комунальні медіа столиці (комунальне підприємство «Радіостанція «Голос Києва», комунальне підприємство Київської міської ради «Телекомпанія «Київ») та комунальне підприємство Київської міської ради «Київінформ» активно долучились до комунікаційної кампанії. Зокрема, широко висвітлювали проведення спільної пресконференції в медіацентрі українського національного інформаційного агентства «Укрінформ» щодо обговорення побудови Національного військового меморіального кладовища для вшанування загиблих Захисників та Захисниць України, які відстоювали єдність та незалежність нашої Держави. У вказаному заході взяв участь заступник голови Київської міської державної адміністрації П. Пантелеев.

Відповідні друковані матеріали розміщено також на сторінках електронного часопису «Вечірній Київ» (<https://vechirniy.kyiv.ua/news/80412/>) та об'єднаного вебпорталу комунальних медіа «Київ.Медіа» (<https://24.kyiv24.news/news/ubykivnyanskomu-lisi-vzhe-czogo-roku-mozhut-stvoryty-naczionalne-vijskove-memorialne-kladovyshhe-dlya-vshanutannya-zagyblyh-zahysnykiv-ta-zahysnycz-ukrayiny>).

Зважаючи на важливість вшанування загиблих Захисників та Захисниць України, Департамент продовжить інформаційно-роз'яснювальну роботу серед населення столиці щодо створення Національного військового меморіального кладовища та Меморіалу українських героїв на всіх наявних медіаресурсах столиці.

Директор

Роман ЛЕЛЮК



## Інформація про електронні підписи (ЕП)

№ документа 059-837

Дата реєстрації 14.04.2023

Документ зареєстровано у картотечі:

Вихідна

Вид документа:

Лист

Стислий зміст:

Про виконання пункту 1 протоколу

Кількість файлів: 1

Кількість ЕП: 5



ДОКУМЕНТ СЕД АСКОД ІТС ЄІПК

Департамент суспільних





За підписом:

комунікацій

Лелюк Роман Валерійович

14.04.2023 № 059-837



### Перелік електронних підписів

ПІБ	Дати і час нанесення ЕП	Погодження	Час останнього нанесення ЕП
Лелюк Роман Валерійович Кількість ЕП: 1	14.04.2023 15:38:12 ;	14.04.2023 15:38:13 Підписав;	14.04.2023 15:38:12 
Питель Наталія Іванівна Кількість ЕП: 1	14.04.2023 12:22:21 ;	14.04.2023 12:22:21 Погодив;	14.04.2023 12:22:21 Погодив 
Глобенко Леся Василівна Кількість ЕП: 1	14.04.2023 11:35:33 ;	14.04.2023 11:35:33 Погодив;	14.04.2023 11:35:33 Погодив 
Дубінкіна Вікторія Володимирівна Кількість ЕП: 1	14.04.2023 11:22:21 ;	14.04.2023 10:17:59 Погодив;	14.04.2023 11:22:21 

Департамент суспільних комунікацій виконавчого органу Київської міської ради (Київської міської

державної адміністрації)  
№ 059-837 від 14.04.2023



			
Шепетович Олексій Геннадійович Кількість ЕП: 1	14.04.2023 11:20:14 ;		14.04.2023 11:20:14 



УКРАЇНА

ВИКОНАВЧИЙ ОРГАН КИЇВСЬКОЇ МІСЬКОЇ РАДИ  
(КИЇВСЬКА МІСЬКА ДЕРЖАВНА АДМІНІСТРАЦІЯ)

ДЕПАРТАМЕНТ СОЦІАЛЬНОЇ ПОЛІТИКИ

проспект Лобомира Гузара, 7, Київ, 03165, тел. (044) 404 00 78

Контактний центр міста Києва (044) 15 51 E-mail: [social@kyivcity.gov.ua](mailto:social@kyivcity.gov.ua) Код ЄДРПОУ 37441694

Департамент суспільних  
комунікацій виконавчого  
органу Київської міської ради  
(Київської міської державної  
адміністрації)

На виконання доручення заступника голови Київської міської державної адміністрації з питань здійснення самоврядних повноважень М. Хонди від 22.03.2023 № 8593 у Департаменті соціальної політики виконавчого органу Київської міської ради (Київської міської державної адміністрації) (далі – Департамент) розглянуто протокол наради під головуванням прем'єр-міністра України Шмигала Д. А. від 17.03.2023 щодо створення Національного військового меморіального кладовища, Бородянського центру соціально-психологічної реабілітації населення та Меморіалу українських героїв (далі – Протокол).

За результатами розгляду в межах компетенції на п. 1. Протоколу Департамент повідомляє, що для більшого інформування населення з питання створення Національного військового меморіального кладовища та Меморіалу українських героїв з питання вшанування пам'яті загиблих Захисників та Захисниць України Департамент пропонує розмістити інформаційну довідку на офіційних ресурсах комунальної бюджетної установи «Київський центр допомоги учасникам антитерористичної операції» та Київської міської військової адміністрації.

Директор

Руслан СВІТЛИЙ

Юрій Коваленко 404 02 12



ДОКУМЕНТ ІТС ЄІПК СЕД АСКОД ( ПІДПИСАНО  
КВАЛІФІКОВАНИМ ЕЛЕКТРОННИМ ПІДПИСОМ )

Сертифікат  
58E2D9E7F900307B0400000016AC2C00F34D9900  
Підписувач Світлий Руслан Валентинович  
Дійсний з 15.09.2021 по 15.09.2023

Департамент соціальної  
політики



051-4571 від 11.04.2023



УКРАЇНА

**ДНІПРОВСЬКА РАЙОННА В МІСТІ КИЄВІ  
ДЕРЖАВНА АДМІНІСТРАЦІЯ**

бульвар Івана Котляревського, 1/1, м. Київ, 02094 тел. (044) 573 27 50  
E-mail.: rda.dniprovska@kyivcity.gov.ua Код ЄДРПОУ 37203257

---

№ \_\_\_\_\_  
На № \_\_\_\_\_ від \_\_\_\_\_

Директорові Департаменту  
суспільних комунікацій виконавчого  
органу Київської міської ради  
(Київської міської державної  
адміністрації)  
Роману ЛЕЛЮКУ

Шановний Романе Валерійовичу!

На виконання доручення начальника Київської міської військової адміністрації генерал-полковника С. Попко від 22.03.2023 № 8593 до доручення Прем'єр-міністра України від 22.03.2023 № 8518/0/1-23 до пункту 1 протоколу наради щодо створення Національного військового меморіального кладовища, Бородянського центру соціально-психологічної реабілітації населення та Меморіалу українських героїв від 17.03.2023 стосовно проведення комунікаційної кампанії про місце розташування Національного військового меморіального кладовища та Меморіалу українських героїв на проспекті Броварському в Дніпровському районі м. Києва, Дніпровська районна в місті Києві державна адміністрація повідомляє наступне.

На офіційному субвеб-сайті Дніпровської районної в місті Києві державної адміністрації Єдиного веб-порталу територіальної громади міста Києва та на сторінці РДА в соціальній мережі Facebook розміщено інформацію щодо будівництва Національного військового меморіального кладовища (НВМК) поряд з Національним історико-меморіальним заповідником «Биківнянські могили», що на проспекті Броварському Дніпровського району міста Києва:

- У Биківнянському лісі вже цього року можуть створити Національне військове меморіальне кладовище для вшанування загиблих Захисників та Захисниць України  
<https://dnipr.kyivcity.gov.ua/news/25818.html> ;
- Національне військове меморіальне кладовище може бути побудовано у Биківнянському лісі, що поряд із Броварським проспектом Києва  
<https://dnipr.kyivcity.gov.ua/news/25623.html> ;
- У Биківнянському лісі можуть створити Національне військове меморіальне кладовище для вшанування загиблих Захисників та Захисниць України  
<https://dnipr.kyivcity.gov.ua/news/25819.html> ;
- Національне військове меморіальне кладовище можуть створити у Биківні  
<https://dnipr.kyivcity.gov.ua/news/25817.html> .

З повагою

Керівник апарату

Ігор ЛАСТОВЕЦЬКИЙ

## Інформація про електронні підписи (ЕП)

№ документа 103/2585/29/4

Дата реєстрації 11.04.2023

Документ зареєстровано у картотеці:

Вихідна

Вид документа:

Лист

Стислий зміст:

Щодо проведення комунікаційної кампанії про місце розташування Національного військового меморіального кладовища

Кількість файлів: 1



Кількість ЕП: 2



ДОКУМЕНТ СЕД АСКОД ІТС ЄПК  
За підписом:  
Ластовецький Ігор Володимирович

Дніпровська районна в місті Києві  
державна адміністрація  
11.04.2023 № 103/2585/29/4

### Перелік електронних підписів

ПІБ	Дати і час нанесення ЕП	Погодження	Час останнього нанесення ЕП
Ластовецький Ігор Володимирович Кількість ЕП: 1	11.04.2023 10:55:04 ;	11.04.2023 10:55:04 Підписав;	11.04.2023 10:55:04 Підписав 
Півень Тетяна Анатоліївна Кількість ЕП: 1	11.04.2023 10:48:16 ;	11.04.2023 10:48:17 Погодив;	11.04.2023 10:48:16 

Дніпровською районною в місті Києві державною  
адміністрацією

№ 103/2585/29/4 від 11.04.2023





**Прем'єр-міністр України**

вул. Грушевського, 12/2, Київ, 01008,  
тел. (044) 256 7624, телефакс (044) 254 0584

До листа Мінветеранів  
від 25.03.23 № 2453/1.1/5.4-23

**ЛАПУТІНІЙ Ю. А.** - скликання  
**СВИРИДЕНКО Ю. А.**  
**КУБРАКОВУ О. М.**  
**ТКАЧЕНКУ О. В.**  
**МАРЧЕНКУ С. М.**  
**РЕЗНІКОВУ О. Ю.**  
**СТРІЛЬЦЮ Р. О.**  
**СОЛЬСЬКОМУ М. Т.**  
**ЯРМИСТОМУ М. М.**  
**СЛЮЗ Т. Я.**  
**ПОПКУ С. М.**

Погоджено.

Прощу забезпечити виконання плану-графіка заходів щодо створення Національного військового меморіального кладовища на проспекті Броварському у Дніпровському районі м. Києва.

Про результати щомісяця до 25 числа інформувати Кабінет Міністрів.

**ВЕРЕЩУК І. А.**  
**НЕМЧІНОВУ О. М.**  
**ЯРЕМІ О. Й.**  
**КЛИЧКУ В. В.**

**МАР'ЄВИЧУ К. М., ФЕДОРЧУКУ В. Я., ФЕРБЕЮ Є. М.**  
*Коблошу В. В. (Максимчуку О. С., Поспелову О. О.), Северину Ю. В.,*  
*Вержиковському О. М., Косенку С. В., Мамулі А. М., Пригунову П. Я.,*  
*Ящук В. В. – відповідно до компетенції,*  
*Кутецькій В. М.*

**Денис ШМИГАЛЬ**

ДЕПАРТАМЕНТ ЗАБЕЗПЕЧЕННЯ ДОКУМЕНТОБІГУ  
СЕКРЕТАРІАТУ КАБІНЕТУ МІНІСТРІВ УКРАЇНИ  
№ 23375/29/1-22 від 06.04.2023 17:30:19

73

17:30:19





# МІНІСТЕРСТВО У СПРАВАХ ВЕТЕРАНІВ УКРАЇНИ (Мінветеранів)

провулок Музейний, 12, м. Київ, 01001, тел. 0(44)281-08-50, тел./факс 0(44)281-08-57  
E-mail: control@mva.gov.ua; Web: http:// www.mva.gov.ua Код ЄДРПОУ 42657144

№ \_\_\_\_\_ На № \_\_\_\_\_ Від \_\_\_\_\_

## Кабінет Міністрів України

Міністерство у справах ветеранів України на виконання доручення Прем'єр-міністра України від 05.09.2022 № 23375/2/1-22 щодо плану-графіку заходів стосовно створення Національного військового меморіального кладовища повідомляє наступне.

Міністерство у справах ветеранів України спільно з відповідальними співвиконавцями підготували План - графік заходів щодо створення об'єкту: «Нове будівництво Національного військового меморіального кладовища на просп. Броварському у Дніпровському районі м. Києва» та надсилає його на затвердження (додається).

Разом з тим, зазначаємо, що План-графік заходів щодо створення Національного військового меморіального кладовища визначений дорученням Прем'єр-міністра України від 05.09.2022 № 23375/2/1-22 втратив свою актуальність, у зв'язку зі зміною місця розташування Національного військового меморіального кладовища.

Додатки: згадане на 7 арк. в 1 прим.

Міністр

Юлія ЛАПУТІНА

Світлана Строкач 093 089 60 44



ДОКУМЕНТ СЕД АСКОД

Сертифікат 26B2648ADD3032E1040000008ACF3000284AAA00

Підписувач Лапутіна Юлія Анатоліївна

Дійсний з 14.10.2022 15:24:50 по 14.10.2024 15:24:50

Мінветеранів



№ 2453/1.1/5.4-23 від 25.03.2023



План-графік

заходів щодо створення об'єкту: "Нове будівництво Національного військового меморіального кладовища на просп. Броварському у Дніпровському районі м. Києва "

Порядковий номер	Зміст заходу	Індикатор виконання	Органи, відповідальні за виконання	Строк виконання (зазначається у разі потреби)
1	<p>Розроблення проекту землеустрою щодо відведення у постійне користування земельних ділянок державній установі "Національне військове меморіальне кладовище», яким передбачити:</p> <p>1.1. поділ земельних ділянок з кадастровими номерами 8000000000:66:455:0012 та 8000000000:66:456:0001 та зміна цільового призначення новостворених частин земельних ділянок;</p> <p>1.2. вилучення новостворених частин земельних ділянок із постійного користування Національного історико-меморіального заповідника «Биківнянські могили» та передача цих земельних ділянок у постійне користування державній установі "Національне військове меморіальне кладовище».</p>	<p>Забезпечено розподіл, формування та зміну цільового призначення земельних ділянок</p>	<p>Мінветеранів, ДУ «НВМК» підпункт 1.1 – скликання;                      КМДА підпункт. 1.2 - скликання;                      МКІП;                      Національний історико-меморіальний заповідник "Биківнянські могили" (далі – Заповідник);                      Державна казначейська служба України;                      Мінагрополітики;                      Міндовкілля;</p>	<p>П.1.1 до 30 травня 2023 року</p> <p>П. 1.2. до 30 червня 2023 року</p>

Порядковий номер	Зміст заходу	Індикатор виконання	Органи, відповідальні за виконання	Строк виконання (зазначається у разі потреби)
2	Забезпечити формування та, у разі необхідності, зміну цільового призначення земельної ділянки на просп. Броварському Дніпровського району міста Києва (площею 8,0018 га (код 66:454:0019), яка розміщена в межах лісового кварталу № 25 Дніпровського лісництва у постійне користування державній установі “Національне військове меморіальне кладовище” згідно з чинним законодавством	Забезпечено зміну цільового призначення земельної ділянки	Мінветеранів, ДУ «НВМК» - скликання КП «Дарницьке лісопаркове господарство» КМДА КМР Мінагрополітики Міндовкілля Державна казначейська служба України;	до 1 травня 2023 року
3	Забезпечити передачу земельної ділянки на просп. Броварському Дніпровського району міста Києва (площею 8,0018 га (код 66:454:0019), яка розміщена в межах лісового кварталу № 25 Дніпровського лісництва у постійне користування державній установі “Національне військове меморіальне кладовище” згідно з чинним законодавством	Забезпечено передачу земельної ділянки	КМДА – скликання КП «Дарницьке лісопаркове господарство» Мінветеранів Мінагрополітики Міндовкілля Мінветеранів ДУ «НВМК»	до 1 червня 2023 року

Порядковий номер	Зміст заходу	Індикатор виконання	Органи, відповідальні за виконання	Строк виконання (зазначається у разі потреби)
4	Забезпечити виготовлення топозйомки М 1:500 земельних ділянок на території Національного історико-меморіального заповідника "Биківнянські могили" (кадастрові номери: 8000000000:66:455:0012 та 8000000000:66:456:0001) та земельної ділянки на просп. Броварському Дніпровського району міста Києва (площею 8,0018 га (код 66:454:0019), яка розміщена в межах лісового кварталу № 25 Дніпровського лісництва для передачі топографічного плану вказаної місцевості ДУ «НВМК», з метою забезпечення проведення архітектурного конкурсу в найкоротші терміни	Топозйомка М 1:500 передана ДУ «НВМК»	Мінветеранів - скликання ДУ «НВМК» МКП Заповідник КМДА Мінфін Державна казначейська служба України	До 20 квітня 2023
5	Забезпечити проведення архітектурного конкурсу на об'єкт: «Нове будівництво Національного військового меморіального кладовища на просп. Броварському у Дніпровському районі м. Києва» та/або його складові для виявлення кращих проектних пропозицій, ідей, концепцій.	Забезпечено проведення конкурсу	Мінветеранів - скликання ДУ «НВМК» КМДА Державна казначейська служба України Національна спілка архітекторів	до 15 липня 2023 року
6	Забезпечити внесення Кабінетові Міністрів України проекту рішення Уряду щодо змін в Порядок видалення дерев, кущів, газонів і квітників у населених пунктах, затверджений постановою Кабінету Міністрів України від 01.08.2006 року № 1045.	Забезпечено внесення змін	Мінветеранів – скликання Мініфраструктури Заінтересовані ЦОВВ Мін'юст	до 10 травня 2023 року

Порядковий номер	Зміст заходу	Індикатор виконання	Органи, відповідальні за виконання	Строк виконання (зазначається у разі потреби)
7	Забезпечити розробку проектної документації на об'єкт «Нове будівництво Національного військового меморіального кладовища на просп. Броварському у Дніпровському районі м. Києва», проведення експертизи проектної документації та її затвердження (в тому числі: передбачити виконання заходів, що забезпечать дотримання законодавства в частині охоронної зони Заповідника (геосканування земельних ділянок, (у разі необхідності), забезпечення відступів межі НВМК від діючого сполучення з Заповідником)	Розроблено проектну документацію, проведено експертизу	Мінветеранів - скликання ДУ «НВМК» Заінтересовані ЦОВВ КМДА	До 30 вересня 2023 року
8	Будівництво 1-ї черги Національного військового меморіального кладовища («Нове будівництво Національного військового меморіального кладовища на просп. Броварському у Дніпровському районі м. Києва»)	Побудовано 1-у чергу НВМК	Мінветеранів – скликання ДУ «НВМК» Заінтересовані ЦОВВ КМДА	До 15 листопада 2023 року
9	Введення в експлуатацію 1-ї черги Національного військового меморіального кладовища («Нове будівництво Національного військового меморіального кладовища на просп. Броварському у Дніпровському районі м. Києва»)	Введено в експлуатацію 1-ї черги НВМК	Мінветеранів – скликання ДУ «НВМК» Мінінфраструктури Заінтересовані ЦОВВ КМДА	До 30 листопада 2023 року

Порядковий номер	Зміст заходу	Індикатор виконання	Органи, відповідальні за виконання	Строк виконання (зазначається у разі потреби)
10	Будівництво 2-ї черги Національного військового меморіального кладовища	Побудовано 2-у чергу НВМК	Мінветеранів – скликання ДУ “НВМК” Заінтересовані ЦОВВ КМДА	До 20 грудня 2024 року
11	Введення в експлуатацію 2-ї черги Національного військового меморіального кладовища	Введено в експлуатацію 2-ї черги НВМК	Мінветеранів – скликання ДУ “НВМК” Мінінфраструктури Заінтересовані ЦОВВ КМДА	До 20 січня 2025 року
12	Забезпечити методологічний та концептуальний супровід меморіальної складової та елементів музеєфікації Національного військового меморіального кладовища	Забезпечено методологічний та концептуальний супровід	УІНП - скликання МКІП Мінветеранів	протягом періоду реалізації проекту
13	Щороку під час підготовки проекту закону України про Державний бюджет України на відповідний рік передбачати кошти на фінансування заходів щодо будівництва та утримання Національного військового меморіального кладовища, а також на утримання державної установи “Національне військове меморіальне кладовище”	передбачати під час підготовки проектів законів про Державний бюджет України на відповідний рік видатки	Мінфін – скликання Мінветеранів Мінінфраструктури Міноборони Мінекономіки Мін’юст	у строки, передбачені для підготовки відповідних проектів законів про державний бюджет

Порядковий номер	Зміст заходу	Індикатор виконання	Органи, відповідальні за виконання	Строк виконання (зазначається у разі потреби)
		на фінансування заходів щодо будівництва та утримання Національного військового меморіального кладовища, а також на утримання ДУ «НВМК»		
14	Забезпечити відкриття асигнувань та здійснення платежів щодо оплати товарів, робіт та послуг по об'єкту: «Нове будівництво Національного військового меморіального кладовища на просп. Броварському у Дніпровському районі м. Києва» за бюджетною програмою 1501030 «Здійснення заходів з підтримки ветеранів, розвитку ветеранського руху, героїзації та вшанування пам'яті захисників України, взаємодія з громадськими об'єднаннями ветеранів, створення та утримання Національного військового меморіального кладовища»	товари роботи та послуги по об'єкту: «Нове будівництво Національного військового меморіального кладовища	Державна казначейська служба України Мінфін Мінветеранів ДУ «НВМК»	Протягом 2023 -2024 років

Порядковий номер	Зміст заходу	Індикатор виконання	Органи, відповідальні за виконання	Строк виконання (зазначається у разі потреби)
		на просп. Броварському у Дніпровському районі м. Києва» оплачені в повному обсязі		
15	Розвинення транспортної інфраструктури шляхом продовження існуючих мереж громадського транспорту (автобуси, маршрутні таксі, метрополітен) та забезпечення влаштування шумозахисних екранів житлового масиву Биківня (північна сторона Броварського проспекту м. Києва).	Забезпечено безперервне сполучення	Мінінфраструктури КМДА Мінветеранів ДУ "НВМК"	До 20 вересня 2023 року



**Прем'єр-міністр України**

вул. Грушевського, 12/2, Київ, 01008,  
тел. (044) 256 7624, телефакс (044) 254 0584

Київська міська державна  
адміністрація  
07.04.2023 № 10393



До листа Мінветеранів  
від 25.03.23 № 2453/1.1/5.4-23

**ЛАПУТІНІЙ Ю. А.** - скликання  
**СВИРИДЕНКО Ю. А.**  
**КУБРАКОВУ О. М.**  
**ТКАЧЕНКУ О. В.**  
**МАРЧЕНКУ С. М.**  
**РЕЗНКОВУ О. Ю.**  
**СТРІЛЬЦЮ Р. О.**  
**СОЛЬСЬКОМУ М. Т.**  
**ЯРМИСТОМУ М. М.**  
**СЛЮЗ Т. Я.**  
**ПОПКУ С. М.**

Погоджено.

Прошу забезпечити виконання плану-графіка заходів щодо створення Національного військового меморіального кладовища на проспекті Броварському у Дніпровському районі м. Києва.


Про результати щомісяця до 25 числа інформувати Кабінет Міністрів.

**ВЕРЕЩУК І. А.**  
**НЕМЧІНОВУ О. М.**  
**ЯРЕМІ О. Й.**  
**КЛИЧКУ В. В.**

**МАР'ЄВИЧУ К. М., ФЕДОРЧУКУ В. Я., ФЕРБЕЮ Є. М.**  
*Коблюку В. В. (Максимчуку О. С., Поспелову О. О.), Северину Ю. В.,*  
*Вержуховському О. М., Косенку С. В., Мамулі А. М., Пригунову П. Я.,*  
*Яцук В. В. — відповідно до компетенції,*  
*Кутецькій В. М.*

73

17:30:19



Деп.с. ШМИГАЛІ

ДЕПАРТАМЕНТ ЗАБЕЗПЕЧЕННЯ ДОКУМЕНТООБИГУ  
СЕКРЕТАРІАТУ КАБІНЕТУ МІНІСТРІВ УКРАЇНИ  
№ 23375/29/1-22 від 06.04.2023 17:30:19





07 KBI 2023 (по запросу Виз Клер)



## МІНІСТЕРСТВО У СПРАВАХ ВЕТЕРАНІВ УКРАЇНИ (Мінветеранів)

провулок Музейний, 12, м. Київ, 01001, тел. 0(44)281-08-50, тел./факс. 0(44)281-08-57  
E-mail: control@mva.gov.ua; Web: http:// www.mva.gov.ua Код ЄДРПОУ 42657144

№ \_\_\_\_\_

На № \_\_\_\_\_

від \_\_\_\_\_

### Кабінет Міністрів України

Міністерство у справах ветеранів України на виконання доручення Прем'єр-міністра України від 05.09.2022 № 23375/2/1-22 щодо плану-графіку заходів стосовно створення Національного військового меморіального кладовища повідомляє наступне.

Міністерство у справах ветеранів України спільно з відповідальними співвиконавцями підготували План - графік заходів щодо створення об'єкту: «Нове будівництво Національного військового меморіального кладовища на просп. Броварському у Дніпровському районі м. Києва» та надсилає його на затвердження (додається).

Разом з тим, зазначаємо, що План-графік заходів щодо створення Національного військового меморіального кладовища визначений дорученням Прем'єр-міністра України від 05.09.2022 № 23375/2/1-22 втратив свою актуальність, у зв'язку зі зміною місця розташування Національного військового меморіального кладовища.

Додатки: згадане на 7 арк. в 1 прим.

Міністр

Юлія ЛАПУТІНА

Світлана Строкач 093 089 60 44



ДОКУМЕНТ СЕД АСКОД

Сертифікат 26B2648ADD3032E1040000008ACF3000284AAA00

Підписувач Лапутіна Юлія Анатоліївна

Дійсний з 14.10.2022 15:24:50 по 14.10.2024 15:24:50



Мінветеранів  
№ 2453/1.1/5.4-23 від 25.03.2023

План-графік

заходів щодо створення об'єкту: "Нове будівництво Національного військового меморіального кладовища на просп. Броварському у Дніпровському районі м. Києва "

Поряд-ковий номер	Зміст заходу	Індикатор виконання	Органи, відповідальні за виконання	Строк виконання (зазначається у разі потреби)
1	<p>Розроблення проекту землеустрою щодо відведення у постійне користування земельних ділянок державній установі "Національне військове меморіальне кладовище», яким передбачити:</p> <p>1.1. поділ земельних ділянок з кадастровими номерами 8000000000:66:455:0012 та 8000000000:66:456:0001 та зміна цільового призначення новостворених частин земельних ділянок;</p> <p>1.2. вилучення новостворених частин земельних ділянок із постійного користування Національного історико-меморіального заповідника «Биківнянські могили» та передача цих земельних ділянок у постійне користування державній установі "Національне військове меморіальне кладовище».</p>	<p>Забезпечено розподіл, формування та зміну цільового призначення земельних ділянок</p>	<p>Мінветеранів, ДУ «НВМК» підпункт 1.1 – скликання;                      КМДА підпункт. 1.2 - скликання;                      МКІП;                      Національний історико-меморіальний заповідник "Биківнянські могили" (далі – Заповідник);                      Державна казначейська служба України;                      Мінагрополітики;                      Міндовкілля;</p>	<p>П.1.1 до 30 травня 2023 року</p> <p>П. 1.2. до 30 червня 2023 року</p>

Порядковий номер	Зміст заходу	Індикатор виконання	Органи, відповідальні за виконання	Строк виконання (зазначається у разі потреби)
2	Забезпечити формування та, у разі необхідності, зміну цільового призначення земельної ділянки на просп. Броварському Дніпровського району міста Києва (площею 8,0018 га (код 66:454:0019), яка розміщена в межах лісового кварталу № 25 Дніпровського лісництва у постійне користування державній установі "Національне військове меморіальне кладовище" згідно з чинним законодавством	Забезпечено зміну цільового призначення земельної ділянки	Мінветеранів, ДУ «НВМК» - скликання КП «Дарницьке лісопаркове господарство» КМДА КМР Мінагрополітики Міндовкілля Державна казначейська служба України;	до 1 травня 2023 року
3	Забезпечити передачу земельної ділянки на просп. Броварському Дніпровського району міста Києва (площею 8,0018 га (код 66:454:0019), яка розміщена в межах лісового кварталу № 25 Дніпровського лісництва у постійне користування державній установі "Національне військове меморіальне кладовище" згідно з чинним законодавством	Забезпечено передачу земельної ділянки	КМДА – скликання КП «Дарницьке лісопаркове господарство» Мінветеранів Мінагрополітики Міндовкілля Мінветеранів ДУ «НВМК»	до 1 червня 2023 року

Порядковий номер	Зміст заходу	Індикатор виконання	Органи, відповідальні за виконання	Строк виконання (зазначається у разі потреби)
4	Забезпечити виготовлення топоїомки М 1:500 земельних ділянок на території Національного історико-меморіального заповідника "Биківнянські могили" (кадастрові номери: 8000000000:66:455:0012 та 8000000000:66:456:0001) та земельної ділянки на просп. Броварському Дніпровського району міста Києва (площею 8,0018 га (код 66:454:0019), яка розміщена в межах лісового кварталу № 25 Дніпровського лісництва для передачі топографічного плану вказаної місцевості ДУ «НВМК», з метою забезпечення проведення архітектурного конкурсу в найкоротші терміни	Топоїомка М 1:500 передана ДУ «НВМК»	Мінветеранів - скликання ДУ «НВМК» МКІП Заповідник КМДА Мінфін Державна казначейська служба України	До 20 квітня 2023
5	Забезпечити проведення архітектурного конкурсу на об'єкт: «Нове будівництво Національного військового меморіального кладовища на просп. Броварському у Дніпровському районі м. Києва» та/або його складові для виявлення кращих проектних пропозицій, ідей, концепцій.	Забезпечено проведення конкурсу	Мінветеранів - скликання ДУ «НВМК» КМДА Державна казначейська служба України Національна спілка архітекторів	до 15 липня 2023 року
6	Забезпечити внесення Кабінетові Міністрів України проєкту рішення Уряду щодо змін в Порядок видалення дерев, кущів, газонів і квітників у населених пунктах, затверджений постановою Кабінету Міністрів України від від 01.08.2006 року № 1045.	Забезпечено внесення змін	Мінветеранів – скликання Мініфраструктури Заінтересовані ЦОВВ Мін'юст	до 10 травня 2023 року

Порядковий номер	Зміст заходу	Індикатор виконання	Органи, відповідальні за виконання	Строк виконання (зазначається у разі потреби)
7	Забезпечити розробку проектної документації на об'єкт «Нове будівництво Національного військового меморіального кладовища на просп. Броварському у Дніпровському районі м. Києва», проведення експертизи проектної документації та її затвердження (в тому числі: передбачити виконання заходів, що забезпечать дотримання законодавства в частині охоронної зони Заповідника (геосканування земельних ділянок, (у разі необхідності), забезпечення відступів межі НВМК від діючого сполучення з Заповідником)	Розроблено проектну документацію, проведено експертизу	Мінветеранів - скликання ДУ "НВМК" Заінтересовані ЦОВВ КМДА	До 30 вересня 2023 року
8	Будівництво 1-ї черги Національного військового меморіального кладовища («Нове будівництво Національного військового меморіального кладовища на просп. Броварському у Дніпровському районі м. Києва»)	Побудовано 1-у чергу НВМК	Мінветеранів – скликання ДУ "НВМК" Заінтересовані ЦОВВ КМДА	До 15 листопада 2023 року
9	Введення в експлуатацію 1-ї черги Національного військового меморіального кладовища («Нове будівництво Національного військового меморіального кладовища на просп. Броварському у Дніпровському районі м. Києва»)	Введено в експлуатацію 1-ї черги НВМК	Мінветеранів – скликання ДУ "НВМК" Мінінфраструктури Заінтересовані ЦОВВ КМДА	До 30 листопада 2023 року

Порядковий номер	Зміст заходу	Індикатор виконання	Органи, відповідальні за виконання	Строк виконання (зазначається у разі потреби)
10	Будівництво 2-ї черги Національного військового меморіального кладовища	Побудовано 2-у чергу НВМК	Мінветеранів – скликання ДУ “НВМК” Заінтересовані ЦОВВ КМДА	До 20 грудня 2024 року
11	Введення в експлуатацію 2-ї черги Національного військового меморіального кладовища	Введено в експлуатацію 2-ї черги НВМК	Мінветеранів – скликання ДУ “НВМК” Мінінфраструктури Заінтересовані ЦОВВ КМДА	До 20 січня 2025 року
12	Забезпечити методологічний та концептуальний супровід меморіальної складової та елементів музеєфікації Національного військового меморіального кладовища	Забезпечено методологічний та концептуальний супровід	УІНП - скликання МКІП Мінветеранів	протягом періоду реалізації проекту
13	Щороку під час підготовки проєкту закону України про Державний бюджет України на відповідний рік передбачати кошти на фінансування заходів щодо будівництва та утримання Національного військового меморіального кладовища, а також на утримання державної установи “Національне військове меморіальне кладовище”	передбачати під час підготовки проєктів законів про Державний бюджет України на відповідний рік видатки	Мінфін – скликання Мінветеранів Мінінфраструктури Міноборони Мінекономіки Мін’юст	у строки, передбачені для підготовки відповідних проєктів законів про державний бюджет

Порядковий номер	Зміст заходу	Індикатор виконання	Органи, відповідальні за виконання	Строк виконання (зазначається у разі потреби)
		на фінансуванні заходів щодо будівництва та утримання Національного військового меморіального кладовища, а також на утримання ДУ «НВМК»		
14	Забезпечити відкриття асигнувань та здійснення платежів щодо оплати товарів, робіт та послуг по об'єкту: «Нове будівництво Національного військового меморіального кладовища на просп. Броварському у Дніпровському районі м. Києва» за бюджетною програмою 1501030 «Здійснення заходів з підтримки ветеранів, розвитку ветеранського руху, героїзації та вшанування пам'яті захисників України, взаємодія з громадськими об'єднаннями ветеранів, створення та утримання Національного військового меморіального кладовища»	товари роботи та послуги по об'єкту: «Нове будівництво Національного військового меморіального кладовища»	Державна казначейська служба України Мінфін Мінветеранів ДУ «НВМК»	Протягом 2023 -2024 років



Порядковий номер	Зміст заходу	Індикатор виконання	Органи, відповідальні за виконання	Строк виконання (зазначається у разі потреби)
		на просп. Броварському у Дніпровському районі м. Києва» оплачені в повному обсязі		
15	Розвинення транспортної інфраструктури шляхом продовження існуючих мереж громадського транспорту (автобуси, маршрутні таксі, метрополітен) та забезпечення влаштування шумозахисних екранів житлового масиву Биківня (північна сторона Броварського проспекту м. Києва).	Забезпечено безперерйне сполучення	Мінінфраструктури КМДА Мінветеранів ДУ "НВМК"	До 20 вересня 2023 року

СЕКРЕТАРІАТ  
КАБІНЕТУ МІНІСТРІВ УКРАЇНИ

01008, м. Київ-8, вул. М. Грушевського, 12/2

УРЯДОВИЙ

М. Київ

*02 04 3 1*  
*Київська міськрада*

*33345/20/122*

Обласній державній адміністрації

№ \_\_\_\_\_



УКРАЇНА

ВИКОНАВЧИЙ ОРГАН КИЇВСЬКОЇ МІСЬКОЇ РАДИ  
(КИЇВСЬКА МІСЬКА ДЕРЖАВНА АДМІНІСТРАЦІЯ)

**ДЕПАРТАМЕНТ ЖИТЛОВО-КОМУНАЛЬНОЇ ІНФРАСТРУКТУРИ**

*вул. В.Житомирська, 15-а, м. Київ, 01001, тел./факс (044) 279 29 21*

*Контактний центр міста Києва (044) 15 51 E-mail: infrastructure@kievcity.gov.ua Код ЄДРПОУ 33695540*

Від \_\_\_\_\_ № 058/8-  
На № 8081 від 21.03.2023  
№ 10393 від 10.04.2023

Управління екології та природних  
ресурсів виконавчого органу  
Київської міської ради  
(Київської міської державної  
адміністрації)

На виконання доручень начальника Київської міської військової адміністрації, генерал-полковника С. Попка від 21.03.2023 № 8081 та від 10.04.2023 № 10393 до розпорядження Кабінету Міністрів України від 14.03.2023 № 221-р «Про затвердження плану пріоритетних дій Уряду на 2023 рік» та доручення Прем'єр-міністра України Д. Шмигала від 06.04.2023 № 23375/29/1-22 стосовно Плану-графіка заходів щодо створення Національного військового меморіального кладовища відповідно, Департамент житлово-комунальної інфраструктури виконавчого органу Київської міської ради (Київської міської державної адміністрації) (далі – Департамент) в межах повноважень повідомляє.

Зазначені Плани не містять заходів, що належать до компетенції Департаменту.

Разом з тим, Департамент, у разі необхідності, готовий в межах повноважень співпрацювати зі структурними підрозділами виконавчого органу Київської міської ради (Київської міської державної адміністрації) за визначеними напрямками.

Заступник директора

Іван ПАСТУХОВ

Оксана Ярошенко  
Томченко Марта 272 10 36

Департамент житлово-комунальної інфраструктури  
№ 058/8-2087 від 17.04.2023



## Інформація про електронні підписи (ЕП)

№ документа 058/8-2087

Дата реєстрації 17.04.2023

Документ зареєстровано у картотеці:

Вихідна

Вид документа:

Лист

Стислий зміст:

До листа Мінветеранів від 25.03.2023 № 2453/1.1/5.4-23 про план-графік заходів щодо створення «Нове будівництво Національного військового меморіального кладовища на просп. Броварському у Дніпровському районі м. Києва» (кадастрові номери 8000000000:66:455:0012 та 8000000000:66:456:0001).

Кількість файлів: 1

Кількість ЕП: 2





ДОКУМЕНТ СЕД АСКОД ІТС ЄПК

За підписом:

Пастухов Іван Анатолійович

Департамент житлово-  
комунальної інфраструктури  
17.04.2023 № 058/8-2087

### Перелік електронних підписів

ПІБ	Дати і час нанесення ЕП	Погодження	Час останнього нанесення ЕП
Пастухов Іван Анатолійович Кількість ЕП: 1	17.04.2023 10:34:15 ;	17.04.2023 10:34:15 Підписав;	17.04.2023 10:34:15 Підписав 
Ярошенко Оксана Павлівна (2888807507) Кількість ЕП: 1	17.04.2023 09:11:54 ;	17.04.2023 09:11:54 Погодив;	17.04.2023 09:11:54 Погодив 



УКРАЇНА

## КИЇВСЬКА МІСЬКА ВІЙСЬКОВА АДМІНІСТРАЦІЯ

вул. Хрещатик, 36, м. Київ, 01044, тел. (044) 202 71 45, 202 74 43, e-mail: [kmda@kma.gov.ua](mailto:kmda@kma.gov.ua)

Офіційний портал Києва <https://kyivcity.gov.ua>

E-mail для електронних звернень громадян: [zvernen@kma.gov.ua](mailto:zvernen@kma.gov.ua) Код ЄДРПОУ 00022527

№ \_\_\_\_\_

Міністерство у справах ветеранів України

Київська міська військова адміністрація на виконання доручення Віце-прем'єр-міністра України – Міністра з питань реінтеграції тимчасово окупованих територій України від 25.05.2023 № 23375/35/1-22 повідомляє.

У відповідності до плану-графіку заходів щодо створення об'єкту: «Нове будівництво Національного військового меморіального кладовища на проспекті Броварському у Дніпровському районі міста Києва» Київською міською радою прийнято рішення від 20.04.2023 № 6287/6328 «Про надання ДЕРЖАВНІЙ УСТАНОВІ «НАЦІОНАЛЬНЕ ВІЙСЬКОВЕ МЕМОРІАЛЬНЕ КЛАДОВИЩЕ» дозволу на розроблення проекту землеустрою щодо відведення земельної ділянки у постійне користування для будівництва та експлуатації Національного військового меморіального кладовища на проспекті Броварському (у межах лісового кварталу № 25 Дніпровського лісництва) у Дніпровському районі міста Києва», а Київською міською військовою адміністрацією видано розпорядження від 21.04.2023 № 212 «Про надання ДЕРЖАВНІЙ УСТАНОВІ «НАЦІОНАЛЬНЕ ВІЙСЬКОВЕ МЕМОРІАЛЬНЕ КЛАДОВИЩЕ» дозволу на розроблення проекту землеустрою щодо відведення земельних ділянок для будівництва та експлуатації Національного військового меморіального кладовища на проспекті Броварському у Дніпровському районі міста Києва».

ДЕРЖАВНОЮ УСТАНОВОЮ «НАЦІОНАЛЬНЕ ВІЙСЬКОВЕ МЕМОРІАЛЬНЕ КЛАДОВИЩЕ» укладено договори від 27.04.2023 №№ 003, 004, 005 з ТОВ «ДЕМЕТРА ПЛЮС» на виконання послуг з розроблення проекту землеустрою щодо відведення земельних ділянок у постійне користування для будівництва та експлуатації Національного військового меморіального кладовища на проспекті Броварському у Дніпровському районі міста Києва.

Після надходження відповідної документації із землеустрою до виконавчого органу Київської міської ради (Київської міської державної адміністрації) забезпечить її опрацювання в установленому порядку.

Заступник голови Київської  
міської державної адміністрації

Вячеслав НЕПОП

Олександр Возний  
Дмитро Бровко 366-64-17



ДОКУМЕНТ ІТС ЄІПК СЕД АСКОД ( ПІДПИСАНО КВАЛІФІКОВАНИМ  
ЕЛЕКТРОННИМ ПІДПИСОМ )

Сертифікат 5FBB77F7B650371D04000000B58A010047400300

Підписувач Непоп Вячеслав Іванович

Дійсний з 31.03.2022 10:27:00 по 31.03.2024 10:27:00

Київська міська державна адміністрація



003-567 від 16.06.2023



УКРАЇНА

## КИЇВСЬКА МІСЬКА ВІЙСЬКОВА АДМІНІСТРАЦІЯ

бул. Хрещатик, 36, м. Київ, 01044, тел. (044) 202 71 45, 202 74 43, e-mail: [kmda@kma.gov.ua](mailto:kmda@kma.gov.ua)

Офіційний портал Києва <https://kyivcity.gov.ua>

E-mail для електронних звернень громадян: [zvernen@kma.gov.ua](mailto:zvernen@kma.gov.ua) Код ЄДРПОУ 00022527

№ \_\_\_\_\_

Міністерство у справах ветеранів  
України

Дорученням Прем'єр-міністра України Д. Шмигала від 06.04.2023 № 23375/29/1-22 погоджено та доведено до виконання План - графік заходів щодо створення об'єкту: «Нове будівництво Національного військового меморіального кладовища на проспекті Броварському у Дніпровському районі м. Києва».

У відповідності до плану-графіку заходів щодо створення об'єкту: «Нове будівництво Національного військового меморіального кладовища на проспекті Броварському у Дніпровському районі міста Києва» Київською міською радою прийнято рішення від 20.04.2023 № 6287/6328 «Про надання ДЕРЖАВНІЙ УСТАНОВІ «НАЦІОНАЛЬНЕ ВІЙСЬКОВЕ МЕМОРІАЛЬНЕ КЛАДОВИЩЕ» дозволу на розроблення проекту землеустрою щодо відведення земельної ділянки у постійне користування для будівництва та експлуатації Національного військового меморіального кладовища на проспекті Броварському (у межах лісового кварталу № 25 Дніпровського лісництва) у Дніпровському районі міста Києва», а Київською міською військовою адміністрацією видано розпорядження від 21.04.2023 № 212 «Про надання ДЕРЖАВНІЙ УСТАНОВІ «НАЦІОНАЛЬНЕ ВІЙСЬКОВЕ МЕМОРІАЛЬНЕ КЛАДОВИЩЕ» дозволу на розроблення проекту землеустрою щодо відведення земельних ділянок для будівництва та експлуатації Національного військового меморіального кладовища на проспекті Броварському у Дніпровському районі міста Києва».

ДЕРЖАВНОЮ УСТАНОВОЮ «НАЦІОНАЛЬНЕ ВІЙСЬКОВЕ МЕМОРІАЛЬНЕ КЛАДОВИЩЕ» укладено договори від 27.04.2023 №№ 003, 004, 005 з ТОВ «ДЕМЕТРА ПЛЮС» на виконання послуг з розроблення проекту землеустрою щодо відведення земельних ділянок у постійне користування для будівництва та експлуатації Національного військового



ДОКУМЕНТ ІТС ЄІПК СЕД АСКОД ( ПІДПИСАНО КВАЛІФІКОВАНИМ  
ЕЛЕКТРОННИМ ПІДПИСОМ )

Сертифікат [58E2D9E7F900307B04000000AA9018005773A500](#)

Підписувач [Пантелеєв Петро Олександрович](#)

Дійсний з [05.07.2022 13:53:00](#) по [05.07.2024 13:53:00](#)

Київська міська державна адміністрація



003-487 від 19.05.2023


меморіального кладовища на проспекті Броварському у Дніпровському районі міста Києва.

Після надходження відповідної документації із землеустрою до виконавчого органу Київської міської ради (Київської міської державної адміністрації) забезпечить її опрацювання в установленому порядку.

Заступник голови Київської  
міської державної адміністрації

Петро ПАНТЕЛЕЄВ

Олександр Возний  
Дмитро Бровко 366-64-17



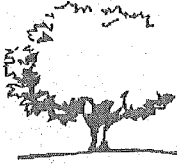
ДОКУМЕНТ ІТС ЄІПК СЕД АСКОД ( ПІДПИСАНО КВАЛІФІКОВАНИМ  
ЕЛЕКТРОННИМ ПІДПИСОМ )

Сертифікат 58E2D9E7F900307B04000000AA9018005773A500  
Підписувач Пантелеєв Петро Олександрович  
Дійсний з 05.07.2022 13:53:00 по 05.07.2024 13:53:00

Київська міська державна адміністрація



003-487 від 19.05.2023



# КИЇВЗЕЛЕНБУД

КОМУНАЛЬНЕ ОБ'ЄДНАННЯ

ВИКОНАВЧИЙ ОРГАН КИЇВСЬКОЇ МІСЬКОЇ РАДИ (КИЇВСЬКА МІСЬКА ДЕРЖАВНА АДМІНІСТРАЦІЯ)  
ДЕПАРТАМЕНТ ЗАХИСТУ ДОВКІЛЛЯ ТА АДАПТАЦІЇ ДО ЗМІНИ КЛІМАТУ  
**КИЇВСЬКЕ КОМУНАЛЬНЕ ОБ'ЄДНАННЯ ЗЕЛЕНОГО БУДІВНИЦТВА ТА  
ЕКСПЛУАТАЦІЇ ЗЕЛЕНИХ НАСАДЖЕНЬ МІСТА «КИЇВЗЕЛЕНБУД»**  
**(КО «КИЇВЗЕЛЕНБУД»)**

вул. Кудрявська, 23, м. Київ, 04053 тел./факс (044) 272 40 57 E-mail: info@kyivzelenbud.com  
Код ЄДРПОУ 03362123

№ \_\_\_\_\_

на № 10393 від 07.04.2023

Про створення Національного  
меморіального кладовища

Департамент захисту довкілля та  
адаптації до зміни клімату  
виконавчого органу Київської  
міської ради (КМДА)

Київське комунальне об'єднання зеленого будівництва та експлуатації зелених насаджень міста «Київзеленбуд» опрацювало План-графік заходів щодо створення об'єкту «Нове будівництво Національного військового меморіального кладовища на просп. Броварському у Дніпровському районі м. Києва», визначений дорученням Прем'єр-міністра України від 06.04.2023 № 23375/29/1-22, щодо формування та передачі земельної ділянки площею 8,0018 га з обліковим кодом 66:454:0019 в лісовому кварталі № 25 Дніпровського лісництва комунального підприємства «Дарницьке лісопаркове господарство» державній установі «Національне військово меморіальне кладовище» (далі – ДУ «НВМК») і, в частині, що стосується, повідомляє.

Комунальним підприємством «Дарницьке лісопаркове господарство», що входить до складу КО «Київзеленбуд», надана нотаріально засвідчена згода на припинення права свого користування земельною ділянкою орієнтовною площею 8,0018 га в лісовому кварталі № 25 Дніпровського лісництва та її відведення ДУ «НВМК» для будівництва та експлуатації Національного військового меморіального кладовища в порядку, встановленому чинним законодавством.

Заступник генерального директора

Андрій ВЕРГЕЛІС

Віталій Кролицький 272-53-62

Київським комунальним об'єднанням по утриманню та експлуатації зелених насаджень міста "Київзеленбуд"  
№ 077/226-2280 від 10.07.2023





## Інформація про електронні підписи (ЕП)

№ документа 077/226-2280

Дата реєстрації 10.07.2023

Документ зареєстровано у картотеці:

Вихідна

Вид документа:

Лист

Стислий зміст:

Про створення Національного військового меморіального кладовища

Кількість файлів: 1

Кількість ЕП: 2





ДОКУМЕНТ СЕД АСКОД ІТС ЄПСК


КО "Київзеленбуд"  
10.07.2023 № 077/226-2280

За підписом:

Вергеліс Андрій Васильович

### Перелік електронних підписів

ПІБ	Дати і час нанесення ЕП	Погодження	Час останнього нанесення ЕП
Вергеліс Андрій Васильович Кількість ЕП: 1	10.07.2023 15:30:24 ;	10.07.2023 15:30:25 Підписав;	10.07.2023 15:30:24 
Кроліцький Віталій Миколайович Кількість ЕП: 1	10.07.2023 15:14:41 ;	10.07.2023 15:14:43 Погодив;	10.07.2023 15:14:41 



# КИЇВЗЕЛЕНБУД

## КОМУНАЛЬНЕ ОБ'ЄДНАННЯ

ВИКОНАВЧИЙ ОРГАН КИЇВСЬКОЇ МІСЬКОЇ РАДИ (КИЇВСЬКА МІСЬКА ДЕРЖАВНА АДМІНІСТРАЦІЯ)

УПРАВЛІННЯ ЕКОЛОГІЇ ТА ПРИРОДНИХ РЕСУРСІВ

**КИЇВСЬКЕ КОМУНАЛЬНЕ ОБ'ЄДНАННЯ ЗЕЛЕНОГО БУДІВНИЦТВА ТА  
ЕКСПЛУАТАЦІЇ ЗЕЛЕНИХ НАСАДЖЕНЬ МІСТА «КИЇВЗЕЛЕНБУД»**

**(КО «КИЇВЗЕЛЕНБУД»)**

*вул. Кудрявська, 23, м. Київ, 04053 тел./факс (044) 272-40-57 E-mail: info@kyivzelenbud.com  
Код ЄДРПОУ 03362123*

№	Управління екології та природних ресурсів виконавчого органу Київської міської ради (КМДА)
на № 10393 від 07.04.2023	

Про створення Національного меморіального кладовища

Київське комунальне об'єднання зеленого будівництва та експлуатації зелених насаджень міста «Київзеленбуд» опрацювало План-графік заходів щодо створення об'єкту «Нове будівництво Національного військового меморіального кладовища на просп. Броварському у Дніпровському районі м. Києва», визначений дорученням Прем'єр-міністра України від 06.04.2023 № 23375/29/1-22, щодо формування та передачі земельної ділянки площею 8,0018 га з обліковим кодом 66:454:0019 в лісовому кварталі №25 Дніпровського лісництва комунального підприємства «Дарницьке лісопаркове господарство» державній установі «Національне військове меморіальне кладовище» (далі – ДУ «НВМК») і, в частині, що стосується, повідомляє.

Комунальним підприємством «Дарницьке лісопаркове господарство», що входить до складу КО «Київзеленбуд», надана нотаріально засвідчена згода на припинення права свого користування земельною ділянкою орієнтовною площею 8,0018 га в лісовому кварталі №25 Дніпровського лісництва та її відведення ДУ «НВМК» для будівництва та експлуатації Національного військового меморіального кладовища в порядку, встановленому чинним законодавством.

Заступник генерального директора

Андрій ВЕРГЕЛІС

Віталій Кролицький 272-53-62

Київським комунальним об'єднанням по утриманню та експлуатації зелених насаджень міста "Київзеленбуд" № 077/226-1108 від 17.04.2023



## Інформація про електронні підписи (ЕП)

№ документа 077/226-1108

Дата реєстрації 17.04.2023

Документ зареєстровано у картотеці:

Вихідна

Вид документа:

Лист

Стислий зміст:

Про план-графік заходів щодо створення «Нове будівництво Національного військового меморіального кладовища на просп. Броварському у Дніпровському районі м. Києва»

Кількість файлів: 1

Кількість ЕП: 2





ДОКУМЕНТ СЕД АСКОД ІТС ЄПК

КО "Київзеленбуд"  
17.04.2023 № 077/226-1108

За підписом:

Вергеліс Андрій Васильович

### Перелік електронних підписів

ПІБ	Дати і час нанесення ЕП	Погодження	Час останнього нанесення ЕП
Вергеліс Андрій Васильович Кількість ЕП: 1	17.04.2023 16:07:34 ;	17.04.2023 16:07:34 Підписав;	17.04.2023 16:07:34 Підписав 
Кролицький Віталій Миколайович Кількість ЕП: 1	17.04.2023 12:40:30 ;	17.04.2023 12:40:30 Погодив;	17.04.2023 12:40:30 Погодив 



УКРАЇНА

## КИЇВСЬКА МІСЬКА ВІЙСЬКОВА АДМІНІСТРАЦІЯ

вул. Хрещатик, 36, м. Київ, 01044, тел. (044) 202 71 45, 202 74 43, e-mail: [kmda@kma.gov.ua](mailto:kmda@kma.gov.ua)

Офіційний портал Києва <https://kyivcity.gov.ua>

E-mail для електронних звернень громадян: [zvernen@kma.gov.ua](mailto:zvernen@kma.gov.ua) Код ЄДРПОУ 00022527

№ \_\_\_\_\_

Міністерство у справах ветеранів  
України

Дорученням Прем'єр-міністра України Д. Шмигала від 06.04.2023 № 23375/29/1-22 погоджено та доведено до виконання План - графік заходів щодо створення об'єкту: «Нове будівництво Національного військового меморіального кладовища на проспекті Броварському у Дніпровському районі м. Києва».

У відповідності до плану-графіку заходів щодо створення об'єкту: «Нове будівництво Національного військового меморіального кладовища на проспекті Броварському у Дніпровському районі міста Києва» Київською міською радою прийнято рішення від 20.04.2023 № 6287/6328 «Про надання ДЕРЖАВНІЙ УСТАНОВІ «НАЦІОНАЛЬНЕ ВІЙСЬКОВЕ МЕМОРІАЛЬНЕ КЛАДОВИЩЕ» дозволу на розроблення проекту землеустрою щодо відведення земельної ділянки у постійне користування для будівництва та експлуатації Національного військового меморіального кладовища на проспекті Броварському (у межах лісового кварталу № 25 Дніпровського лісництва) у Дніпровському районі міста Києва», а Київською міською військовою адміністрацією видано розпорядження від 21.04.2023 № 212 «Про надання ДЕРЖАВНІЙ УСТАНОВІ «НАЦІОНАЛЬНЕ ВІЙСЬКОВЕ МЕМОРІАЛЬНЕ КЛАДОВИЩЕ» дозволу на розроблення проекту землеустрою щодо відведення земельних ділянок для будівництва та експлуатації Національного військового меморіального кладовища на проспекті Броварському у Дніпровському районі міста Києва».

ДЕРЖАВНОЮ УСТАНОВОЮ «НАЦІОНАЛЬНЕ ВІЙСЬКОВЕ МЕМОРІАЛЬНЕ КЛАДОВИЩЕ» укладено договори від 27.04.2023 №№ 003, 004, 005 з ТОВ «ДЕМЕТРА ПЛЮС» на виконання послуг з розроблення проекту землеустрою щодо відведення земельних ділянок у постійне користування для будівництва та експлуатації Національного військового



ДОКУМЕНТ ІТС ЄІПК СЕД АСКОД ( ПІДПИСАНО КВАЛІФІКОВАНИМ  
ЕЛЕКТРОННИМ ПІДПИСОМ )

Сертифікат [58E2D9E7F900307B04000000AA9018005773A500](#)

Підписувач [Пантелеєв Петро Олександрович](#)

Дійсний з [05.07.2022 13:53:00](#) по [05.07.2024 13:53:00](#)

Київська міська державна адміністрація



003-664 від 18.07.2023

меморіального кладовища на проспекті Броварському у Дніпровському районі міста Києва.

Після надходження відповідної документації із землеустрою Київська міська військова адміністрація забезпечить її опрацювання в установленому порядку.

Заступник голови Київської  
міської державної адміністрації

Петро ПАНТЕЛЕЄВ

Олександр Возний  
Павло Кушпіль 366-64-17



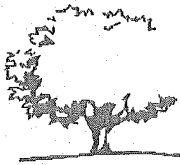
ДОКУМЕНТ ІТС ЄІПК СЕД АСКОД ( ПІДПИСАНО КВАЛІФІКОВАНИМ  
ЕЛЕКТРОННИМ ПІДПИСОМ )

Сертифікат 58E2D9E7F900307B04000000AA9018005773A500  
Підписувач Пантелеєв Петро Олександрович  
Дійсний з 05.07.2022 13:53:00 по 05.07.2024 13:53:00

Київська міська державна адміністрація



003-664 від 18.07.2023



# КИЇВЗЕЛЕНБУД

КОМУНАЛЬНЕ ОБ'ЄДНАННЯ

ВИКОНАВЧИЙ ОРГАН КИЇВСЬКОЇ МІСЬКОЇ РАДИ (КИЇВСЬКА МІСЬКА ДЕРЖАВНА АДМІНІСТРАЦІЯ)  
ДЕПАРТАМЕНТ ЗАХИСТУ ДОВКІЛЛЯ ТА АДАПТАЦІЇ ДО ЗМІНИ КЛІМАТУ  
**КИЇВСЬКЕ КОМУНАЛЬНЕ ОБ'ЄДНАННЯ ЗЕЛЕНОГО БУДІВНИЦТВА ТА  
ЕКСПЛУАТАЦІЇ ЗЕЛЕНИХ НАСАДЖЕНЬ МІСТА «КИЇВЗЕЛЕНБУД»**  
**(КО «КИЇВЗЕЛЕНБУД»)**

вул. Кудрявська, 23, м. Київ, 04053 тел./факс (044) 272 40 57 E-mail: info@kyivzelenbud.com  
Код ЄДРПОУ 03362123

№ \_\_\_\_\_

на № 10393 від 07.04.2023

Про створення Національного  
військового меморіального кладовища

Департамент захисту довкілля та  
адаптації до зміни клімату  
виконавчого органу Київської  
міської ради (КМДА)

Київське комунальне об'єднання зеленого будівництва та експлуатації зелених насаджень міста «Київзеленбуд» опрацювало План-графік заходів щодо створення об'єкту «Нове будівництво Національного військового меморіального кладовища на просп. Броварському у Дніпровському районі м. Києва», визначений дорученням Прем'єр-міністра України від 06.04.2023 № 23375/29/1-22, стосовно формування та передачі земельної ділянки площею 8,0018 га з обліковим кодом 66:454:0019 в лісовому кварталі № 25 Дніпровського лісництва комунального підприємства «Дарницьке лісопаркове господарство» державній установі «Національне військово меморіальне кладовище» (далі – ДУ «НВМК») і, в частині, що стосується, повідомляє.

Комунальним підприємством «Дарницьке лісопаркове господарство», що входить до складу КО «Київзеленбуд», надана нотаріально засвідчена згода на припинення права свого користування земельною ділянкою орієнтовною площею 8,0018 га в лісовому кварталі № 25 Дніпровського лісництва та її відведення ДУ «НВМК» для будівництва та експлуатації Національного військового меморіального кладовища в порядку, встановленому чинним законодавством.

Додатково повідомляємо, що постановою Кабінету Міністрів України від 19.08.2023 № 870 «Про реалізацію експериментального проекту щодо проектування Національного військового меморіального кладовища»



затверджено Порядок реалізації експериментального проекту щодо проектування Національного військового меморіального кладовища на території Гатненської сільської територіальної громади Фастівського району Київської області.

Заступник генерального директора

Андрій ВЕРГЕЛІС

Віталій Кролицький 272-53-62

### Інформація про електронні підписи (ЕП)

№ документа 077/226-3249

Дата реєстрації 13.09.2023

Документ зареєстровано у картотеці:

Вихідна

Вид документа:

Лист

Стислий зміст:

До листа Мінветеранів від 25.03.2023 № 2453/1.1/5.4-23 про план-графік заходів щодо створення «Нове будівництво Національного військового меморіального кладовища на просп. Броварському у Дніпровському районі м. Києва» (кадастрові номери 8000000000:66:455:0012 та 8000000000:66:456:0001).

Кількість файлів: 1

Кількість ЕП: 2





ДОКУМЕНТ СЕД АСКОД ІТС ЄПК

КО "Київзеленбуд"  
13.09.2023 № 077/226-3249

За підписом:

Вергеліс Андрій Васильович

### Перелік електронних підписів

ПІБ	Дати і час нанесення ЕП	Погодження	Час останнього нанесення ЕП
Вергеліс Андрій Васильович Кількість ЕП: 1	13.09.2023 15:05:24 ;	13.09.2023 15:05:27 Підписав;	13.09.2023 15:05:24 
Кролицький Віталій Миколайович Кількість ЕП: 1	13.09.2023 15:00:38 ;	13.09.2023 15:00:41 Погодив;	13.09.2023 15:00:38 



УКРАЇНА

## КИЇВСЬКА МІСЬКА ВІЙСЬКОВА АДМІНІСТРАЦІЯ

бул. Хрепцатик, 36, м. Київ, 01044, тел. (044) 202 71 45, 202 74 43, e-mail: kmnda@kma.gov.ua

Офіційний портал Києва <https://kyivcity.gov.ua>

E-mail для електронних звернень громадян: [zvernen@kma.gov.ua](mailto:zvernen@kma.gov.ua) Код ЄДРПОУ 00022527

№ \_\_\_\_\_

Міністерство у справах ветеранів  
України

Київська міська військова адміністрація на виконання доручення Віце-прем'єр-міністра України – Міністра з питань реінтеграції тимчасово окупованих територій України від 27.07.2023 № 23375/39/1-22 повідомляє.

У відповідності до плану-графіку заходів щодо створення об'єкту: «Нове будівництво Національного військового меморіального кладовища на проспекті Броварському у Дніпровському районі міста Києва» Київською міською радою прийнято рішення від 20.04.2023 № 6287/6328 «Про надання ДЕРЖАВНІЙ УСТАНОВІ «НАЦІОНАЛЬНЕ ВІЙСЬКОВЕ МЕМОРІАЛЬНЕ КЛАДОВИЩЕ» дозволу на розроблення проекту землеустрою щодо відведення земельної ділянки у постійне користування для будівництва та експлуатації Національного військового меморіального кладовища на проспекті Броварському (у межах лісового кварталу № 25 Дніпровського лісництва) у Дніпровському районі міста Києва», а Київською міською військовою адміністрацією видано розпорядження від 21.04.2023 № 212 «Про надання ДЕРЖАВНІЙ УСТАНОВІ «НАЦІОНАЛЬНЕ ВІЙСЬКОВЕ МЕМОРІАЛЬНЕ КЛАДОВИЩЕ» дозволу на розроблення проекту землеустрою щодо відведення земельних ділянок для будівництва та експлуатації Національного військового меморіального кладовища на проспекті Броварському у Дніпровському районі міста Києва».

ДЕРЖАВНОЮ УСТАНОВОЮ «НАЦІОНАЛЬНЕ ВІЙСЬКОВЕ МЕМОРІАЛЬНЕ КЛАДОВИЩЕ» укладено договори від 27.04.2023 №№ 003, 004, 005 з ТОВ «ДЕМЕТРА ПЛЮС» на виконання послуг з розроблення проекту землеустрою щодо відведення земельних ділянок у постійне користування для будівництва та експлуатації Національного військового меморіального кладовища на проспекті Броварському у Дніпровському районі міста Києва.



ДОКУМЕНТ ІТС ЄІПК СЕД АСКОД ( ПІДПИСАНО КВАЛІФІКОВАНИМ  
ЕЛЕКТРОННИМ ПІДПИСОМ )

Сертифікат 58E2D9E7F900307B04000000AA9018005773A500

Підписувач Пантелеєв Петро Олександрович

Дійсний з 05.07.2022 13:53:00 по 05.07.2024 13:53:00

Київська міська державна адміністрація



003-735 від 07.08.2023



Після надходження відповідної документації із землеустрою, буде забезпечено її опрацювання в установленому порядку.

Заступник голови Київської  
міської державної адміністрації

Петро ПАНТЕЛЕЄВ

Олександр Возний  
Дмитро Бровко 366-64-17




ДОКУМЕНТ ІТС ЄІПК СЕД АСКОД ( ПІДПИСАНО КВАЛІФІКОВАНИМ  
ЕЛЕКТРОННИМ ПІДПИСОМ )

Сертифікат 58E2D9E7F900307B04000000AA9018005773A500  
Підписувач Пантелеєв Петро Олександрович  
Дійсний з 05.07.2022 13:53:00 по 05.07.2024 13:53:00

Київська міська державна адміністрація



003-735 від 07.08.2023



# КИЇВЗЕЛЕНБУД

## КОМУНАЛЬНЕ ОБ'ЄДНАННЯ

ВИКОНАВЧИЙ ОРГАН КИЇВСЬКОЇ МІСЬКОЇ РАДИ (КИЇВСЬКА МІСЬКА ДЕРЖАВНА АДМІНІСТРАЦІЯ)

УПРАВЛІННЯ ЕКОЛОГІЇ ТА ПРИРОДНИХ РЕСУРСІВ

### КИЇВСЬКЕ КОМУНАЛЬНЕ ОБ'ЄДНАННЯ ЗЕЛЕНОГО БУДІВНИЦТВА ТА ЕКСПЛУАТАЦІЇ ЗЕЛЕНИХ НАСАДЖЕНЬ МІСТА «КИЇВЗЕЛЕНБУД»

(КО «КИЇВЗЕЛЕНБУД»)

вул. Кудрявська, 23, м. Київ, 04053 тел./факс (044) 272-40-57 E-mail: info@kyivzelenbud.com  
Код ЄДРПОУ 03362123

№	Управління екології та природних ресурсів виконавчого органу Київської міської ради (КМДА)
на № 10393 від 07.04.2023	
Про створення Національного меморіального кладовища	

Київське комунальне об'єднання зеленого будівництва та експлуатації зелених насаджень міста «Київзеленбуд» опрацювало План-графік заходів щодо створення об'єкту «Нове будівництво Національного військового меморіального кладовища на просп. Броварському у Дніпровському районі м. Києва», визначений дорученням Прем'єр-міністра України від 06.04.2023 № 23375/29/1-22, щодо формування та передачі земельної ділянки площею 8,0018 га з обліковим кодом 66:454:0019 в лісовому кварталі №25 Дніпровського лісництва комунального підприємства «Дарницьке лісопаркове господарство» державній установі «Національне військове меморіальне кладовище» (далі – ДУ «НВМК») і, в частині, що стосується, повідомляє.

Комунальним підприємством «Дарницьке лісопаркове господарство», що входить до складу КО «Київзеленбуд», надана нотаріально засвідчена згода на припинення права свого користування земельною ділянкою орієнтовною площею 8,0018 га в лісовому кварталі №25 Дніпровського лісництва та її відведення ДУ «НВМК» для будівництва та експлуатації Національного військового меморіального кладовища в порядку, встановленому чинним законодавством.

Заступник генерального директора

Андрій ВЕРГЕЛІС

Віталій Кролицький 272-53-62

Київським комунальним об'єднанням по утриманню та експлуатації зелених насаджень міста "Київзеленбуд"  
№ 077/226-1777 від 07.06.2023



## Інформація про електронні підписи (ЕП)

№ документа 077/226-1777

Дата реєстрації 07.06.2023

Документ зареєстровано у картотеці:

Вихідна

Вид документа:

Лист

Стислий зміст:

Про план-графік заходів щодо створення «Нове будівництво Національного військового меморіального кладовища на просп. Броварському у Дніпровському районі м. Києва»

Кількість файлів: 1

Кількість ЕП: 2





ДОКУМЕНТ СЕД АСКОД ІТС ЄПК

КО "Київзеленбуд"  
07.06.2023 № 077/226-1777

За підписом:

Вергеліс Андрій Васильович

### Перелік електронних підписів

ПІБ	Дати і час нанесення ЕП	Погодження	Час останнього нанесення ЕП
Вергеліс Андрій Васильович Кількість ЕП: 1	07.06.2023 12:53:25 ;	07.06.2023 12:53:25 Підписав;	07.06.2023 12:53:25 Підписав 
Кроліцький Віталій Миколайович Кількість ЕП: 1	07.06.2023 11:42:27 ;	07.06.2023 11:42:27 Погодив;	07.06.2023 11:42:27 Погодив 



УКРАЇНА

## КИЇВСЬКА МІСЬКА ВІЙСЬКОВА АДМІНІСТРАЦІЯ

вул. Хреціатик, 36, м. Київ, 01044, тел. (044) 202 71 45, 202 74 43, e-mail: [kmmda@kma.gov.ua](mailto:kmmda@kma.gov.ua)

Офіційний портал Києва <https://kyivcity.gov.ua>

E-mail для електронних звернень громадян: [zvernen@kma.gov.ua](mailto:zvernen@kma.gov.ua) Код ЄДРПОУ 00022527

№ \_\_\_\_\_

Міністерство у справах ветеранів  
України

Київська міська військова адміністрація за результатами опрацювання доручення Прем'єр-міністра України Д. Шмигала від 06.04.2023 № 23375/29/1-22 щодо створення Національного військового меморіального кладовища з урахуванням плану-графіка заходів щодо створення об'єкту «Нове будівництво Національного військового меморіального кладовища на проспекті Броварському у Дніпровському районі м. Києва» та листа Міністерства у справах ветеранів України від 12.04.2023 № 3060/1.2/5.4-23, повідомляє.

У відповідності до плану-графіку заходів щодо створення об'єкту: «Нове будівництво Національного військового меморіального кладовища на проспекті Броварському у Дніпровському районі м. Києва» до Департаменту земельних ресурсів виконавчого органу Київської міської ради (Київської міської державної адміністрації) (далі – Департамент) надійшло клопотання ДЕРЖАВНОЇ УСТАНОВИ «НАЦІОНАЛЬНЕ ВІЙСЬКОВЕ МЕМОРІАЛЬНЕ КЛАДОВИЩЕ» про надання дозволу на розроблення проекту землеустрою щодо відведення земельної ділянки (справа № 521201099 від 14.04.2023).

За результатом опрацювання вказаного клопотання Департаментом підготовлено проект рішення Київської міської ради «Про надання ДЕРЖАВНІЙ УСТАНОВІ «НАЦІОНАЛЬНЕ ВІЙСЬКОВЕ МЕМОРІАЛЬНЕ КЛАДОВИЩЕ» дозволу на розроблення проекту землеустрою щодо відведення земельної ділянки у постійне користування для будівництва та експлуатації Національного військового меморіального кладовища на проспекті Броварському (в межах лісового кварталу № 25 Дніпровського лісництва) у Дніпровському районі міста Києва», який переданий на розгляд Київської міської ради відповідно до Регламенту Київської міської ради,



ДОКУМЕНТ ІТС ЄІПК СЕД АСКОД ( ПІДПИСАНО КВАЛІФІКОВАНИМ  
ЕЛЕКТРОННИМ ПІДПИСОМ )

Сертифікат [58E2D9E7F900307B04000000AA9018005773A500](#)

Підписувач [Пантелеєв Петро Олександрович](#)

Дійсний з [05.07.2022 13:53:00](#) по [05.07.2024 13:53:00](#)

Київська міська державна адміністрація



003-386 від 19.04.2023

затвердженого рішенням Київської міської ради від 04.11.2021 № 3135/3176 (zareestrovano 14.04.2023 za № 08/231-448/pr).

Остаточне рішення приймається Київською міською радою відповідно до Регламенту Київської міської ради, затвердженого рішенням Київської міської ради від 04.11.2021 № 3135/3176.

Наразі вказаний проект рішення перебуває на розгляді постійної комісії Київської міської ради з питань архітектури, містобудування та земельних відносин.

Комунальним підприємством «Дарницьке лісопаркове господарство», як постійним лісокористувачем земельної ділянки орієнтовною площею 8,0018 га в лісовому кварталі № 25 Дніпровського лісництва, відповідно до звернення ДЕРЖАВНОЇ УСТАНОВИ «НАЦІОНАЛЬНЕ ВІЙСЬКОВЕ МЕМОРІАЛЬНЕ КЛАДОВИЩЕ» надано нотаріально засвідчену згоду на припинення права користування вказаною земельною ділянкою та її відведення ДЕРЖАВНІЙ УСТАНОВІ «НАЦІОНАЛЬНЕ ВІЙСЬКОВЕ МЕМОРІАЛЬНЕ КЛАДОВИЩЕ» для розміщення Національного військового меморіального кладовища в порядку, встановленому законодавством.

Заступник голови Київської  
міської державної адміністрації

Петро ПАНТЕЛЕЄВ

Олександр Возний  
Дмитро Бровко 366-64-14



ДОКУМЕНТ ІТС ЄІПК СЕД АСКОД ( ПІДПИСАНО КВАЛІФІКОВАНИМ  
ЕЛЕКТРОННИМ ПІДПИСОМ )

Сертифікат 58E2D9E7F900307B04000000AA9018005773A500  
Підписувач Пантелеєв Петро Олександрович  
Дійсний з 05.07.2022 13:53:00 по 05.07.2024 13:53:00

Київська міська державна адміністрація



003-386 від 19.04.2023



УКРАЇНА

ВИКОНАВЧИЙ ОРГАН КИЇВСЬКОЇ МІСЬКОЇ РАДИ  
(КИЇВСЬКА МІСЬКА ДЕРЖАВНА АДМІНІСТРАЦІЯ)

**ДЕПАРТАМЕНТ ЗЕМЕЛЬНИХ РЕСУРСІВ**

*бул. Хреціатик, 32-а, м. Київ, 01001 тел. (044) 202 78 15*


*Контактний центр міста Києва (044) 15 51 E-mail: [kyivland@kyivcity.gov.ua](mailto:kyivland@kyivcity.gov.ua) Код ЄДРПОУ 26199097*

Управління екології та природних  
ресурсів виконавчого органу  
Київської міської ради (Київської  
міської державної адміністрації)

За дорученнями заступника голови Київської міської державної адміністрації з питань здійснення самоврядних повноважень Оленича П. С. від 12.04.2023 № 10393, № 10960 Департаментом земельних ресурсів виконавчого органу Київської міської ради (Київської міської державної адміністрації) (далі – Департамент) листи Міністерства у справах ветеранів України від 25.03.2023 № 2453/1.1/5.4-23 та від 12.04.2023 № 3060/1.2/5.4-23 розглянуто та в межах повноважень повідомляється.

У відповідності до План-графіку заходів щодо створення об'єкту: «Нове будівництво Національного військового меморіального кладовища на просп. Броварському у Дніпровському районі м. Києва» до Департаменту надійшло клопотання **ДЕРЖАВНОЇ УСТАНОВИ «НАЦІОНАЛЬНЕ ВІЙСЬКОВЕ МЕМОРІАЛЬНЕ КЛАДОВИЩЕ»** про надання дозволу на розроблення проекту землеустрою щодо відведення земельної ділянки (справа № 521201099 від 14.04.2023).

За результатом опрацювання вказаного клопотання Департаментом підготовлено проект рішення Київської міської ради «Про надання **ДЕРЖАВНІЙ УСТАНОВІ «НАЦІОНАЛЬНЕ ВІЙСЬКОВЕ МЕМОРІАЛЬНЕ КЛАДОВИЩЕ»** дозволу на розроблення проекту землеустрою щодо відведення земельної ділянки у постійне користування для будівництва та експлуатації Національного військового меморіального кладовища на просп. Броварському (в межах лісового кварталу № 25 Дніпровського лісництва) у Дніпровському районі міста Києва», який переданий на розгляд Київської міської ради відповідно до Регламенту Київської міської ради, затвердженого рішенням



ДОКУМЕНТ ІТС ЄІПК СЕД АСКОД ( ПІДПИСАНО КВАЛІФІКОВАНИМ  
ЕЛЕКТРОННИМ ПІДПИСОМ )

Сертифікат [58E2D9E7F900307B0400000037A71E0013CDA200](#)

Підписувач [Дворніков Віктор Металович](#)

Дійсний з [04.05.2022 15:52:19](#) по [04.05.2024 15:52:19](#)

Департамент земельних ресурсів



0570202/3-4860 від 17.04.2023


Київської міської ради від 04.11.2021 № 3135/3176 (zareestrovano 14.04.2023 за № 08/231-448/пр).

Остаточне рішення приймається Київською міською радою відповідно до Регламенту Київської міської ради, затвердженого рішенням Київської міської ради від 04.11.2021 № 3135/3176.

Перший заступник директора

Віктор ДВОРНІКОВ

Станіслав Коростій 202 78 91



ДОКУМЕНТ ІТС ЄІПК СЕД АСКОД ( ПІДПИСАНО КВАЛІФІКОВАНИМ ЕЛЕКТРОННИМ ПІДПИСОМ )

Сертифікат 58E2D9E7F900307B0400000037A71E0013CDA200  
Підписувач Дворніков Віктор Металович  
Дійсний з 04.05.2022 15:52:19 по 04.05.2024 15:52:19

Департамент земельних ресурсів



0570202/3-4860 від 17.04.2023



**МІНІСТЕРСТВО У СПРАВАХ ВЕТЕРАНІВ УКРАЇНИ**  
(Мінветеранів)

**ДЕПАРТАМЕНТ ГРОМАДЯНСЬКОЇ ІДЕНТИЧНОСТІ  
ТА ВЕТЕРАНСЬКОГО РОЗВИТКУ**

провулок Музейний, 12, м. Київ, 01001, тел. 0(44)281-08-50, тел./факс 0(44)281-08-57  
E-mail: control@mva.gov.ua; Web: http:// www.mva.gov.ua Код ЄДРПОУ 42657144

№ \_\_\_\_\_ На № \_\_\_\_\_ від \_\_\_\_\_

**Київська міська державна  
адміністрація**

З метою невідкладного опрацювання питань щодо створення Національного військового меморіального кладовища (далі – НВМК), злагодженої взаємодії центральних та місцевих органів виконавчої влади, Міністерство у справах ветеранів України ініціює проведення чергового засідання робочої групи з питань створення НВМК під головуванням Першого заступника Міністра у справах ветеранів України (оновлений склад затверджений наказом від 28.03.2023 № 70).

Враховуючи зазначене, просимо забезпечити участь представника відомства Пелих Валентини Миколаївни в засіданні робочої групи, що відбудеться 10.04.2023 о 10.00 у приміщенні Мінветеранів за адресою: провулок Музейний, 12, м. Київ.

**Директор Департаменту  
громадянської ідентичності та  
ветеранського розвитку**

**Максим КУШНІР**

Дарія Шилан 063 688 95 44



ДОКУМЕНТ СЕД АСКОД

Сертифікат  
26B2648ADD3032E10400000F48F30003B64AE00  
Підписувач Кушнір Максим Валерійович  
Дійсний з 22.12.2022 по 21.12.2024

Мінветеранів



№ 2930/5/5.4-23 від 07.04.2023





**Прем'єр-міністр України**

вул. М. Грушевського, 12/2, Київ, 01008,  
тел. (044) 256 7624, телефакс (044) 254 0584

До листа Київського  
міського голови  
від 24.03.23 № 001-01-315

**ПОПКУ С. М.** - скликання  
**СВИРИДЕНКО Ю. А.**  
**КУБРАКОВУ О. М.**  
**РЕЗНКОВУ О. Ю.**  
**ЛАПУТІЙ Ю. А.**  
**СОЛЬСЬКОМУ М. Т.**  
**КАМИШІНУ О. М.**  
**УМЕРОВУ Р. Е.**  
Київська обласна  
військова адміністрація

Прошу за участю Державного концерну "Укроборонпром" опрацювати і про результати у двотижневий строк поінформувати Кабінет Міністрів. У разі необхідності внести пропозиції в установленому порядку.

**ВЕРЕЩУК І. А.**  
**НЕМЧІНОВУ О. М.**  
**ЯРЕМІ О. Й.**  
**ГУСЄВУ Ю. В.**  
**КЛИЧКУ В. В.**

**МАР'ЄВИЧУ К. М.**

*Косенку С. В., Вержуховському О. М., Коблошу В. В., Северину Ю. В.,  
Пригунову П. Я., Каленському В. В., Мамулі А. М. – відповідно до компетенції*

**Денис ШМИГАЛЬ**





УКРАЇНА

## КИЇВСЬКИЙ МІСЬКИЙ ГОЛОВА

бул. Хрещатик, 36, м. Київ, 01044, тел. (044) 202 71 29, (044) 202 75 58, E-mail: [kmnda@kma.gov.ua](mailto:kmnda@kma.gov.ua)

E-mail для електронних звернень громадян: [zvernen@kma.gov.ua](mailto:zvernen@kma.gov.ua)

Офіційний портал Києва: [kyivcity.gov.ua](http://kyivcity.gov.ua), Контактний центр міста Києва (044) 15 51, Код ЄДРПОУ 00022527

Прем'єр-міністрові України

Денису ШМИГАЛЮ

Про розташування Військового  
кладовища для поховання  
Захисників та Захисниць України

Вельмишановний пане Прем'єр-міністре!

Відповідно до пункту 4 протоколу наради щодо створення Національного військового меморіального кладовища, Бородянського центру соціально-психологічної реабілітації населення та Меморіалу українських героїв від 17.03.2023 під Вашим головуванням, зареєстрованого у Секретаріаті Кабінету Міністрів України 22.03.2023 за № 8518/0/1-23, керівництво міста Києва разом з представниками Київської обласної військової адміністрації проаналізувало можливості розміщення в Київській області Військового кладовища для поховання Захисників та Захисниць України.

У зв'язку з повномасштабною російською агресією проти України резерви земель для поховання мешканців столиці й померлих (загиблих) захисників Батьківщини стрімко скорочуються і найближчим часом будуть повністю вичерпані. Зокрема на кінець 2022 року дефіцит площ для поховання киян, розрахований відповідно до Державних санітарних правил та норм «Гігієнічні вимоги щодо облаштування і утримання кладовищ в населених пунктах України» (далі – ДСанПіН 2.2.2.028-99), очікувався на рівні близько 145 га.

У попередні періоди структурні підрозділи виконавчого органу Київської міської ради (Київської міської державної адміністрації) розпочали роботу щодо розширення меж Південного кладовища (с. Віта-Поштова, Київська область, Фастівський район).

Дорученням Ради Міністрів Української РСР від 28.10.1981 № 13473/41 погоджено розміщення міського кладовища на землях Круглицького підсобного господарства Васильківського району Київської області площею 71,2 га.



ДОКУМЕНТ ІТС ЄІПК СЕД АСКОД ( ПІДПИСАНО КВАЛІФІКОВАНИМ  
ЕЛЕКТРОННИМ ПІДПИСОМ )

Сертифікат [3ED5083160DBC59B040000004EB50500D0751300](https://eids.gov.ua/3ED5083160DBC59B040000004EB50500D0751300)

Підписувач [Кличко Віталій Володимирович](#)

Дійсний з [02.06.2021 14:47:00](#) по [02.06.2023 14:47:00](#)

Київська міська державна адміністрація



001-01-315 від 24.03.2023

Відповідно до додатка 12 до розпорядження Ради Міністрів Української РСР від 21.02.1985 № 107-р для розміщення кладовища м. Києву на зазначених землях у постійне користування передано 37,5 га.

Згідно з розпорядженням Представника Президента України при Київській міській державній адміністрації від 27.07.1992 № 705 Південне кладовище введено в експлуатацію. Інша частина земельної ділянки, погодженої для будівництва кладовища, тимчасово залишалася у користуванні Державного підприємства «Антонов».

На сьогодні Південне кладовище, площа якого 37,5 га, освоєно повністю.

Земельна ділянка, яка залишилася в користуванні ДП «Антонов», з південної та північної сторін межує з двома кладовищами – Південним та Німецьким військовим відповідно. Враховуючи, що ширина цієї ділянки від меж Південного кладовища з одного краю становить близько 160 метрів, а з іншого (до меж Німецького військового кладовища) – 420 метрів, зазначена земельна ділянка не може бути використаною за призначенням (ведення підсобного сільського господарства).

Проте, незважаючи на численні звернення Київської міської державної адміністрації та Київської міської військової адміністрації, ДП «Антонов» не дає згоди на вилучення зазначеної земельної ділянки для розширення Південного кладовища, чим порушує рішення Ради Міністрів Української РСР від 28.10.1981 № 13473/41.

Враховуючи, що ДП «Антонов» включено до складу Державного концерну «Укроборонпром», відповідно до Статуту якого функції з управління Концерном та контроль за його діяльністю здійснює Кабінет Міністрів України, який є правонаступником Ради Міністрів Української РСР, а також зважаючи на дефіцит площ на кладовищах міста Києва та Київської області для поховання Захисників та Захисниць України, просимо вилучити з постійного користування ДП «Антонов» земельну ділянку площею 21,7814 з кадастровим номером 3222481200:05:002:0169 та надати її в постійне користування зі зміною цільового призначення Ритуальній службі спеціалізованому комунальному підприємству «Спеціалізований комбінат підприємств комунально-побутового обслуговування» виконавчого органу Київради (Київської міської державної адміністрації) для розширення меж Південного кладовища та будівництва Військового кладовища для поховання містом Києвом та Київською областю Захисників та Захисниць України.

З повагою

Голова

Віталій КЛИЧКО

Дмитро Науменко  
Оксана Ярошенко 272 10 36



ДОКУМЕНТ ІТС ЄІПК СЕД АСКОД ( ПІДПИСАНО КВАЛІФІКОВАНИМ  
ЕЛЕКТРОННИМ ПІДПИСОМ )

Сертифікат [3ED5083160DBC59B040000004EB50500D0751300](#)  
Підписувач [Кличко Віталій Володимирович](#)  
Дійсний з [02.06.2021 14:47:00](#) по [02.06.2023 14:47:00](#)

Київська міська державна адміністрація



001-01-315 від 24.03.2023



УКРАЇНА

ВИКОНАВЧИЙ ОРГАН КИЇВСЬКОЇ МІСЬКОЇ РАДИ  
(КИЇВСЬКА МІСЬКА ДЕРЖАВНА АДМІНІСТРАЦІЯ)

**ДЕПАРТАМЕНТ ЖИТЛОВО-КОМУНАЛЬНОЇ ІНФРАСТРУКТУРИ**

*вул. Велика Житомирська, 15-а, м. Київ, 01001, тел./факс (044) 279 29 21*

*Контактний центр міста Києва (044) 15 51 E-mail: infrastructure@kyivcity.gov.ua Код ЄДРПОУ 33695540*

Від \_\_\_\_\_ № 058/8-  
На № \_\_\_\_\_ від \_\_\_\_\_

Центральні органи виконавчої  
влади (за списком)

Держаний концерн  
«Укроборонпром»

Київська обласна військова  
адміністрація

Департамент земельних ресурсів  
виконавчого органу Київської  
міської ради (Київської міської  
державної адміністрації)

Щодо доручення Прем'єра-міністра  
України від 10.04.2023 № 8518/6/1-23

Запланована на 18.04.2023 о 10.00 год. у Департаменті житлово-комунальної інфраструктури виконавчого органу Київської міської ради (Київської міської державної адміністрації) нарада стосовно доручення Прем'єр-міністра України Д. Шмигала від 10.04.2023 № 8518/6/1-23 щодо розташування Військового кладовища для поховання Захисників та Захисниць України на земельній ділянці, що межує з Південним кладовищем, переноситься

Про місце та час проведення наради буде повідомлено додатково.

Директор

Дмитро НАУМЕНКО

Оксана Ярошенко 272 10 36

Департамент житлово-комунальної інфраструктури  
№ 058/8-2094 від 17.04.2023



## Інформація про електронні підписи (ЕП)

№ документа 058/8-2094

Дата реєстрації 17.04.2023

Документ зареєстровано у картотечі:

Вихідна

Вид документа:

Лист

Стислий зміст:

До листа Київського міського голови від 24.03.2023 № 001-01-315 - до п.4 Протоколу наради щодо створення Національного військового меморіального кладовища, Бородянського центру соціально-психологічної реабілітації населення та Меморіалу українських героїв.

Кількість файлів: 2

Кількість ЕП: 4





ДОКУМЕНТ СЕД АСКОД ІТС ЄПК

За підписом:

Науменко Дмитро Володимирович

Департамент житлово-  
комунальної інфраструктури  
17.04.2023 № 058/8-2094

### Перелік електронних підписів

ПІБ	Дати і час нанесення ЕП	Погодження	Час останнього нанесення ЕП
Ярошенко Оксана Павлівна (2888807507) Кількість ЕП: 2	17.04.2023 11:58:08 ; 17.04.2023 11:58:09 ;	17.04.2023 11:58:10 Погодив;	17.04.2023 11:58:09 
Науменко Дмитро Володимирович Кількість ЕП: 2	17.04.2023 11:26:52 ; 17.04.2023 11:26:53 ;	17.04.2023 11:26:53 Підписав;	17.04.2023 11:26:53 Підписав 



УКРАЇНА

**КИЇВСЬКА МІСЬКА ВІЙСЬКОВА АДМІНІСТРАЦІЯ**

вул. Хрещатик, 36, м. Київ, 01044, тел. (044) 202 74 22, 202 71 17, 202 71 29, e-mail: kmda@kma.gov.ua

Офіційний портал Києва <https://kyivcity.gov.ua>

E-mail для електронних звернень громадян: [zvernen@kma.gov.ua](mailto:zvernen@kma.gov.ua) Код ЄДРПОУ 00022527

19.05.2023 № 001-441

Кабінет Міністрів України

Про розташування Військового  
кладовища для поховання  
Захисників та Захисниць України

На виконання доручення Прем'єр-міністра України Дениса Шмигала від 10.04.2023 № 8518/6/1-23 щодо розташування Військового кладовища для поховання Захисників та Захисниць України на земельній ділянці площею 21,7814 га, яка перебуває у користуванні Держаного підприємства «Антонов», повідомляємо.

Оскільки на сьогодні проводиться відповідна робота щодо можливості передачі зазначеної земельної ділянки, просимо продовжити термін виконання доручення від 10.04.2023 № 8518/6/1-23.

Начальник Київської міської  
військової адміністрації  
генерал-полковник

Сергій ПОПКО

002749

Дмитро Науменко  
Оксана Ярошенко 272 10 36



УКРАЇНА

ВИКОНАВЧИЙ ОРГАН КИЇВСЬКОЇ МІСЬКОЇ РАДИ  
(КИЇВСЬКА МІСЬКА ДЕРЖАВНА АДМІНІСТРАЦІЯ)

**ДЕПАРТАМЕНТ ЖИТЛОВО-КОМУНАЛЬНОЇ ІНФРАСТРУКТУРИ**

*вул. Велика Житомирська, 15-а, м. Київ, 01001, тел./факс (044) 279 29 21*

*Контактний центр міста Києва (044) 15 51 E-mail: infrastructure@kyivcity.gov.ua Код ЄДРПОУ 33695540*

Від \_\_\_\_\_ № 058/8-  
На № \_\_\_\_\_ від \_\_\_\_\_

Центральні органи виконавчої  
влади (за списком)

Держаний концерн  
«Укроборонпром»

Київська обласна військова  
адміністрація

Департамент земельних ресурсів  
виконавчого органу Київської  
міської ради (Київської міської  
державної адміністрації)

Щодо доручення Прем'єра-міністра  
України від 10.04.2023 № 8518/6/1-23

На виконання доручення Прем'єр-міністра України Д. Шмигала від 10.04.2023 № 8518/6/1-23 та доручення до нього начальника Київської міської військової адміністрації, генерал-полковника С. Попка від 10.04.2023 №10675 щодо розташування Військового кладовища для поховання Захисників та Захисниць України на земельній ділянці, що межує з Південним кладовищем, Департамент житлово-комунальної інфраструктури виконавчого органу Київської міської ради (Київської міської державної адміністрації) просить направити уповноважених представників організацій для участі у нараді із зазначеного питання під моїм головуванням.

Нарада відбудеться в приміщенні Департаменту 18.04.2023 о 10.00 год. за адресою: м. Київ, вул. Велика Житомирська, 15а, кім. 210.

Директор

Дмитро НАУМЕНКО

Оксана Ярошенко 272 10 36

Департамент житлово-комунальної інфраструктури  
№ 058/8-2074 від 14.04.2023



## Інформація про електронні підписи (ЕП)

№ документа 058/8-2074

Дата реєстрації 14.04.2023

Документ зареєстровано у картотеці:

Вихідна

Вид документа:

Лист

Стислий зміст:

Щодо наради до листа Київського міського голови від 24.03.2023 № 001-01-315 - до п.4 Протоколу наради щодо створення Національного військового меморіального кладовища, Бородянського центру соціально-психологічної реабілітації населення та Меморіалу українських героїв.

Кількість файлів: 2

Кількість ЕП: 3





ДОКУМЕНТ СЕД АСКОД ІТС ЄПК

За підписом:

Науменко Дмитро Володимирович

Департамент житлово-  
комунальної інфраструктури  
14.04.2023 № 058/8-2074

### Перелік електронних підписів

ПІБ	Дати і час нанесення ЕП	Погодження	Час останнього нанесення ЕП
Науменко Дмитро Володимирович Кількість ЕП: 2	14.04.2023 12:53:25 ; 14.04.2023 12:53:26 ;	14.04.2023 12:53:26 Підписав;	14.04.2023 12:53:26 Підписав 
Ярошенко Оксана Павлівна (2888807507) Кількість ЕП: 1	14.04.2023 11:54:42 ;	14.04.2023 11:54:42 Погодив;	14.04.2023 11:54:42 Погодив 



- а) використання земельної ділянки не за цільовим призначенням;
- б) неусунення допущених порушень законодавства (забруднення земель радіоактивними і хімічними речовинами, відходами, стічними водами, забруднення земель бактеріально-паразитичними і карантинно-шкідливими організмами, засмічення земель забороненими рослинами, пошкодження і знищення родючого шару ґрунту, об'єктів інженерної інфраструктури меліоративних систем, порушення встановленого режиму використання земель, що особливо охороняються, а також використання земель способами, які завдають шкоди здоров'ю населення) в строки, встановлені приписами органів, що здійснюють державний контроль за використанням та охороною земель;
- в) конфіскації земельної ділянки;
- г) примусового відчуження земельної ділянки з мотивів суспільної необхідності;
- г) примусового звернення стягнень на земельну ділянку по зобов'язаннях власника цієї земельної ділянки.

г<sup>1</sup>) примусового звернення стягнень на право емфітевзису, суперфіцію за зобов'язаннями особи, яка використовує земельну ділянку на такому праві.

Крім того інформуємо, що стаття 147 Кодексу визначає порядок примусового відчуження та примусового вилучення земельних ділянок з мотивів суспільної необхідності.

Відповідно до вимог статті 149 Кодексу земельні ділянки, надані у постійне користування із земель державної та комунальної власності, можуть вилучатися для суспільних та інших потреб за рішенням органів виконавчої влади та органів місцевого самоврядування, що здійснюють розпорядження земельними ділянками відповідно до повноважень, визначених статтею 122 цього Кодексу з урахуванням вимог статті 150 цього Кодексу.

Вилучення земельних ділянок здійснюється за письмовою згодою землекористувачів, а в разі незгоди землекористувачів - у судовому порядку.

Варто зазначити, що зміна цільового призначення земельних ділянок, здійснюється в порядку, визначеному статтею 20 Кодексу.

Перший заступник директора

Віктор ДВОРНІКОВ

Алла Кузнєцова 202 79 96



ДОКУМЕНТ ІТС ЄІПК СЕД АСКОД ( ПІДПИСАНО КВАЛІФІКОВАНИМ ЕЛЕКТРОННИМ ПІДПИСОМ )

Сертифікат 58E2D9E7F900307B0400000037A71E0013CDA200  
Підписувач Дворніков Віктор Металович  
Дійсний з 04.05.2022 15:52:19 по 04.05.2024 15:52:19

Департамент земельних ресурсів



0570202/1-4807 від 14.04.2023



УКРАЇНА

ВИКОНАВЧИЙ ОРГАН КИЇВСЬКОЇ МІСЬКОЇ РАДИ  
(КИЇВСЬКА МІСЬКА ДЕРЖАВНА АДМІНІСТРАЦІЯ)

ДЕПАРТАМЕНТ ЗЕМЕЛЬНИХ РЕСУРСІВ

вул. Хрещатик, 32-а, м. Київ, 01001 тел. (044) 202 78 15  
Контактний центр міста Києва (044) 15 51 E-mail: [kyivland@kyivcity.gov.ua](mailto:kyivland@kyivcity.gov.ua) Код ЄДРПОУ 26199097

Департамент житлово-комунальної  
інфраструктури виконавчого органу  
Київської міської ради (Київської міської  
державної адміністрації)

За дорученням заступника голови Київської міської державної адміністрації з питань здійснення самоврядних повноважень Оленича П.С. від 10.04.2023 № 10675 Департаментом земельних ресурсів виконавчого органу Київської міської ради (Київської міської державної адміністрації) (далі – Департамент) доручення Прем'єр-міністра України Дениса ШМИГАЛЯ від 10.04.2023 № 8518/6/1-23 до листа Київського міського голови від 24.03.2023 № 001-01-315 розглянуто та в межах повноважень повідомляється.

Відповідно до статті 19 Конституції України органи державної влади та органи місцевого самоврядування, їх посадові особи зобов'язані діяти лише на підставі, в межах повноважень та у спосіб, що передбачені Конституцією та законами України.

Згідно зі статтею 17 Земельного кодексу України (далі – Кодекс) розпорядження землями державної власності в межах, визначених цим Кодексом, належить до повноважень місцевих державних адміністрацій у галузі земельних відносин.

Відповідно до статті 9 Кодексу до повноважень Київської міської ради у галузі земельних відносин належить розпорядження землями територіальної громади міста.

Оскільки земельна ділянка з кадастровим номером 3222481200:05:002:0169 знаходиться поза межами міста Києва, надати запитувану інформацію щодо неї не вбачається можливим.

Разом з тим інформуємо, що підстави припинення права користування земельною ділянкою визначені статтею 141 Кодексу.

Відповідно до статті 143 Кодексу примусове припинення прав на земельну ділянку здійснюється у судовому порядку у разі:



ДОКУМЕНТ ІТС ЄПК СЕД АСКОД ( ПІДПИСАНО КВАЛІФІКОВАНИМ  
ЕЛЕКТРОННИМ ПІДПИСОМ )

Сертифікат 58E2D9E7F900307B0400000037A71E0013CDA200  
Підписувач Дворніков Віктор Металович  
Дійсний з 04.05.2022 15:52:19 по 04.05.2024 15:52:19

Департамент земельних ресурсів



0570202/1-4807 від 14.04.2023



УКРАЇНА

## КИЇВСЬКА МІСЬКА ВІЙСЬКОВА АДМІНІСТРАЦІЯ

вул. Хрещатик, 36, м. Київ, 01044, тел. (044) 202 71 45, 202 74 43, e-mail: [kmda@kma.gov.ua](mailto:kmda@kma.gov.ua)

Офіційний портал Києва <https://kyivcity.gov.ua>

E-mail для електронних звернень громадян: [zvernen@kma.gov.ua](mailto:zvernen@kma.gov.ua) Код ЄДРПОУ 00022527

№ \_\_\_\_\_

Кабінет Міністрів України

Щодо доручення Прем'єра-міністра  
України від 10.04.2023 № 8518/6/1-23

На виконання доручення Прем'єр-міністра України Д. Шмигала від 10.04.2023 № 8518/6/1-23 щодо розташування Військового кладовища для поховання Захисників та Захисниць України на земельній ділянці площею 21,7814 га, яка перебуває у користуванні Держаного підприємства «Антонов», повідомляємо.

Враховуючи, що на сьогодні ведеться відповідна робота щодо можливості передачі зазначеної земельної ділянки, просимо продовжити термін виконання доручення Прем'єр-міністра України Д. Шмигала від 10.04.2023 № 8518/6/1-23.

Заступник голови Київської  
міської державної адміністрації

Петро ПАНТЕЛЕЄВ

Дмитро Науменко  
Оксана Ярошенко 272 10 36



ДОКУМЕНТ ІТС ЄПІК СЕД АСКОД ( ПІДПИСАНО КВАЛІФІКОВАНИМ  
ЕЛЕКТРОННИМ ПІДПИСОМ )

Сертифікат [58E2D9E7F900307B04000000AA9018005773A500](#)

Підписувач [Пантелєєв Петро Олександрович](#)

Дійсний з [05.07.2022 13:53:00](#) по [05.07.2024 13:53:00](#)

Київська міська державна адміністрація



003-410 від 25.04.2023