

МАТЕРІАЛИ
до проєкту рішення Київської міської ради
«Про звернення Київської міської ради до Президента України та
Кабінету Міністрів України щодо облаштування Національного
військового меморіального кладовища

2022 рік
Перша частина



МІНІСТЕРСТВО У СПРАВАХ ВЕТЕРАНІВ УКРАЇНИ

(Мінветеранів)

провулок Музейний, 12, м. Київ, 01001, тел. 0(44)281-08-50, тел./факс 0(44)281-08-57
E-mail: control@mva.gov.ua; Web: http://www.mva.gov.ua Код ЄДРПОУ 42657144

№ _____

На № _____

від _____

Київському міському голові
Віталію КЛИЧКУ

Шановний пане Віталію!

Користуючись нагодою, Міністерство у справах ветеранів України засвідчує Вам свою повагу та звертається щодо наступного.

Верховною Радою України прийнято Закон України від 31 травня 2022 р. № 2292-ІХ “Про внесення змін до деяких законів України щодо Національного військового меморіального кладовища”.

Згідно зазначеного Закону з метою організації почесних поховань загиблих (померлих) осіб, які захищали незалежність, суверенітет та територіальну цілісність України, забезпечували виконання службових обов'язків та присяги на вірність Українському народу передбачається створення Національного військового меморіального кладовища, замовником будівництва якого є Мінветеранів.

9 червня 2022 року під час засідання Київської міської ради Вами була озвучена ініціатива щодо створення в столиці України – місті Києві військового кладовища для почесних поховань захисників та захисниць України.

Мінветеранів підтримує Вашу ініціативу та пропонує організувати спільну зустріч з метою обговорення питання щодо створення Національного військового меморіального кладовища на території міста Києва.

Контактна особа від Мінветеранів для організації зазначеної зустрічі: Малюта Олена Володимирівна, тел. 063 688 9544.

З повагою

Перший заступник Міністра

Олександр ПОРХУН

Максим Зубов 063 688 9544



ДОКУМЕНТ СЕД АСКОД

Сертифікат

58E2D9E7F900307B04000000BC973000ED398C00

Підписувач Порхун Олександр Володимирович

Дійсний з 02.12.2020 11:31:23 по 02.12.2022 11:31:23

Міністерство у справах ветеранів України



№: 3664/02/10.4-22 від 10.06.2022



УКРАЇНА

КИЇВСЬКА МІСЬКА ВІЙСЬКОВА АДМІНІСТРАЦІЯ

вул. Хрещатик, 36, м. Київ, 01044, тел. (044) 202 71 45, 202 74 43, e-mail: kmda@kma.gov.ua

Офіційний портал Києва <https://kyivcity.gov.ua>

E-mail для електронних звернень громадян: zvernen@kma.gov.ua Код ЄДРПОУ 00022527

№ _____

Міністерство у справах ветеранів
України

У Київській міській військовій адміністрації опрацьовано лист від 10.06.2022 № 3664\02\10.4-22 Міністерства у справах ветеранів України (далі – Мінветеранів) щодо створення Національного військового меморіального кладовища на території міста Києва. За результатами розгляду інформуємо.

Представниками Київської міської військової адміністрації проведено роботу щодо створення місця пам'яті про самопожертву захисників та захисниць, які віддали життя за незалежність, суверенітет та територіальну цілісність України.

Розміщення зазначеного меморіального кладовища в межах існуючих кладовищ міста Києва є проблематичним через брак території та містобудівні обмеження. Тому фахівцями Київської міської військової адміністрації спільно з представниками Мінветеранів, з виїздами на місце, проведено обстеження потенційних місць розташування військового кладовища для почесних поховань на території міста Києва. За результатами роботи вважаємо за можливе влаштування зазначеного об'єкта на таких територіях:

- поблизу урочища Бабин Яр (на відокремленій від Національного історико-меморіального заповідника «Бабин Яр» ділянці);
- урочище «Лиса гора» у Печерському районі міста Києва.


При цьому урочище «Лиса гора» вважаємо оптимальним варіантом, враховуючи площу, логістичне розташування й віддаленість від інших об'єктів та споруд.

З огляду на викладене, пропонуємо розглянути територію урочища «Лиса гора» для створення Національного військового меморіального кладовища на території міста Києва.

Київська міська військова адміністрація сприятиме в реалізації вказаного проєкту та надасть усю необхідну допомогу.

Заступник голови
Київської міської державної адміністрації

Петро ПАНТЕЛЕСВ



ДОКУМЕНТ ІТС ЄПК СЕД АСКОД (ПІДПИСАНО КВАЛІФІКОВАНИМ ЕЛЕКТРОННИМ ПІДПИСОМ)

Сертифікат 58E2D9E7F900307B04000000AA9018005773A500
Підписувач Пантелесв Петро Олександрович
Дійсний з 05.07.2022 13:53:00 по 05.07.2024 13:53:00

Київська міська державна адміністрація



003-530 від 17.08.2022



УКРАЇНА

ВИКОНАВЧИЙ ОРГАН КИЇВСЬКОЇ МІСЬКОЇ РАДИ
(КИЇВСЬКА МІСЬКА ДЕРЖАВНА АДМІНІСТРАЦІЯ)

ДЕПАРТАМЕНТ МІСТОБУДУВАННЯ ТА АРХІТЕКТУРИ

буль. Хрещатик, 32, м. Київ, 01001 тел. (044) 278-19-85, 235-10-25

Контактний центр міста Києва (044) 15 51 E-mail: architecture@kyivcity.gov.ua Код ЄДРПОУ 26345558

Департаменту житлово-комунальної
інфраструктури

На виконання доручення заступника голови Київської міської державної адміністрації П. Оленича від 13.06.2022 № 12797 щодо організації зустрічі з Київським міським головою Віталієм Кличком з метою обговорення питання щодо створення Національного військового меморіального кладовища на території міста Києва.

Представники Департаменту містобудування та архітектури будуть приймати участь у нарадах в разі запрошення в межах компетенції.

Директор

Олександр СВИСТУНОВ

Мирослава Скрипаль
Анна Лисенко 278-19-85



ДОКУМЕНТ ІТС ЄПІК СЕД АСКОД (ПІДПИСАНО
КВАЛІФІКОВАНИМ ЕЛЕКТРОННИМ ПІДПИСОМ)

Сертифікат
58E2D9E7F900307B040000007171E00AB6E8A00
Підписувач Свистунов Олександр Вікторович
Дійсний з 29.10.2020 по 29.10.2022

Департамент
містобудування та
архітектури



055-3247 від 15.06.2022



УКРАЇНА

ВИКОНАВЧИЙ ОРГАН КИЇВСЬКОЇ МІСЬКОЇ РАДИ
(КИЇВСЬКА МІСЬКА ДЕРЖАВНА АДМІНІСТРАЦІЯ)

ДЕПАРТАМЕНТ ЗЕМЕЛЬНИХ РЕСУРСІВ

вул. Хрещатик, 32-а, м. Київ, 01601 тел. (044) 279 58 72

Контактний центр міста Києва (044) 15 51 E-mail: kyivland@kyivcity.gov.ua Код ЄДРПОУ 26199097

Департамент житлово-комунальної
інфраструктури виконавчого органу
Київської міської ради (Київської
міської державної адміністрації)

На виконання доручення заступника голови Київської міської державної адміністрації з питань здійснення самоврядних повноважень Оленича П.С. від 13.06.2022 № 12797 Департаментом земельних ресурсів виконавчого органу Київської міської ради (Київської міської державної адміністрації) (далі – Департамент) опрацьовано лист Міністерства у справах ветеранів України від 10.06.2022 № 3664/02/10.4-22.

За результатами опрацювання повідомляємо, що Департамент забезпечить участь у обговоренні в межах компетенції питання щодо створення Національного військового меморіального кладовища на території міста Києва шляхом направлення представника Департаменту на відповідну зустріч.

Директор

Валентина ПЕЛИХ

Альона Хоменко 279 58 72



ДОКУМЕНТ ІТС ЄІПК СЕД АСКОД (ПІДПИСАНО КВАЛІФІКОВАНИМ
ЕЛЕКТРОННИМ ПІДПИСОМ)

Сертифікат [58E2D9E7F900307B04000000AE32300073AC8900](#)

Підписувач [Пелих Валентина Миколаївна](#)

Дійсний з [15.10.2020 0:00:00](#) по [15.10.2022 0:00:00](#)

Департамент земельних ресурсів



05719-8023 від 17.06.2022



Київський міський голова

ОКРЕМЕ ДОРУЧЕННЯ

Пантелеєву П.О. відп.
Оленичу П.С.

З метою реалізації проєкту щодо створення у місті Києві військового кладовища для почесних поховань осіб, які захищали незалежність, суверенітет та територіальну цілісність України, прошу здійснити відповідні організаційно-правові заходи щодо облаштування та благоустрою земельної ділянки, передбаченої для даного проєкту, поруч з урочищем Бабин Яр.

Підписано ЕЦП



В. КЛИЧКО

«20» червня 2022 р.

№ 13548

Київська міська державна
адміністрація
20.06.2022 № 13548





УКРАЇНА

ВИКОНАВЧИЙ ОРГАН КИЇВСЬКОЇ МІСЬКОЇ РАДИ
(КИЇВСЬКА МІСЬКА ДЕРЖАВНА АДМІНІСТРАЦІЯ)

ДЕПАРТАМЕНТ ЖИТЛОВО-КОМУНАЛЬНОЇ ІНФРАСТРУКТУРИ

вул. Велика Житомирська, 15-а, м. Київ, 01001, тел./факс (044) 279 29 21

Контактний центр міста Києва (044) 15 51 E-mail: infrastructure@kyivcity.gov.ua Код ЄДРПОУ 33695540

Від _____ № 058/8-
На № 13548 від 20.06.2022

Заступнику голови Київської
міської державної адміністрації
Петру ПАНТЕЛЕСВУ

Шановний пане Петре!

Окремим дорученням Київського міського голови В. Кличка від 20.06.2022 № 13548 визначено проведення відповідних організаційно-правових заходів щодо облаштування та благоустрою земельної ділянки поруч з урочищем Бабин Яр, передбаченої для проєкту військового кладовища для почесних поховань осіб, які захищали незалежність, суверенітет та територіальну цілісність України.

Повідомляємо, що Департамент житлово-комунальної інфраструктури виконавчого органу Київської міської ради (Київської міської державної адміністрації) відповідно до покладених на нього завдань, здійснює координацію роботи ритуальних служб міста та забезпечує організацію поховання; утримання в належному стані місць поховання та їх охорони в установленому порядку, надає пропозиції щодо відведення земельних ділянок для організації місць поховання.

Серед місць поховань, які перебувають на балансі комунальних ритуальних служб, земельна ділянка поруч з урочищем Бабин Яр відсутня.

У разі влаштування на зазначеній земельній ділянці кладовища комунальної форми власності, ритуальні служби столиці готові взяти її на баланс для утримання і обслуговування.

Одночасно інформуємо, що 15.06.2022 Президентом України підписано Закон України «Про внесення змін до деяких законів України щодо Національного військового меморіального кладовища».

Згідно з цим Законом:

- Національне військово-меморіальне кладовище - розміщений на спеціально відведеній земельній ділянці об'ємно-просторовий об'єкт, що включає військово-кладовище, музейний комплекс, ритуальну будівлю та інші необхідні споруди для організації почесних поховань загиблих (померлих) осіб, які захищали незалежність,



суверенітет та територіальну цілісність України, забезпечували виконання службових обов'язків та присяги на вірність Українському народу;

- Національне військове меморіальне кладовище є об'єктом права державної власності, розміщується на землях державної власності та не підлягає приватизації або передачі в оренду;

- Замовником будівництва Національного військового меморіального кладовища є центральний орган виконавчої влади, що забезпечує формування та реалізує державну політику у сфері соціального захисту ветеранів війни. Будівництво Національного військового меморіального кладовища здійснюється за рахунок коштів державного бюджету відповідно до закону;

- Утримання в належному стані та охорона Національного військового меморіального кладовища забезпечує відповідна спеціалізована державна організація за рахунок коштів державного бюджету відповідно до закону у порядку, визначеному Кабінетом Міністрів України.

Зважаючи на викладене, враховуючи, що земельна ділянка поруч з урочищем Бабин Яр не являється місцем поховання, яке знаходиться на балансі комунальних ритуальних служб, Департамент житлово-комунальної інфраструктури готовий прийняти участь в опрацюванні визначеного питання, але просимо визначити іншого головного виконавця окремого дорученням Київського міського голови В. Кличка від 20.06.2022 № 13548.

З повагою

Директор

Дмитро НАУМЕНКО

Інформація про електронні підписи (ЕП)

№ документа 058/8-2093

Дата реєстрації 22.06.2022

Документ зареєстровано у картотеці:

Вихідна

Вид документа:


Лист

Стислий зміст:

Про облаштування та благоустрою земельної ділянки поруч з урочищем Бабин Яр, передбаченої для створення у м. Києві військового кладовища для почесних поховань осіб, які захищали незалежність, суверенітет та територіальну цілісність України.

Кількість файлів: 1

Кількість ЕП: 2





ДОКУМЕНТ СЕД АСКОД ІТС ЄПІК

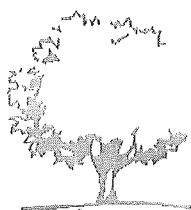
За підписом:

Науменко Дмитро Володимирович

Департамент житлово-
комунальної інфраструктури
22.06.2022 № 058/8-2093

Перелік електронних підписів

ПІБ	Дати і час нанесення ЕП	Погодження	Час останнього нанесення ЕП
Науменко Дмитро Володимирович Кількість ЕП: 1	22.06.2022 11:13:48 ;	22.06.2022 11:13:48 Підписав;	22.06.2022 11:13:48 Підписав 
Ярошенко Оксана Павлівна (2888807507) Кількість ЕП: 1	21.06.2022 12:50:22 ;	21.06.2022 12:50:22 Погодив;	21.06.2022 12:50:22 Погодив 



КИЇВЗЕЛЕНБУД

КОМУНАЛЬНЕ ОБ'ЄДНАННЯ

ВИКОНАВЧИЙ ОРГАН КИЇВСЬКОЇ МІСЬКОЇ РАДИ (КИЇВСЬКА МІСЬКА ДЕРЖАВНА АДМІНІСТРАЦІЯ)

УПРАВЛІННЯ ЕКОЛОГІЇ ТА ПРИРОДНИХ РЕСУРСІВ

**КИЇВСЬКЕ КОМУНАЛЬНЕ ОБ'ЄДНАННЯ ЗЕЛЕНОГО БУДІВНИЦТВА ТА
ЕКСПЛУАТАЦІЇ ЗЕЛЕНИХ НАСАДЖЕНЬ МІСТА «КИЇВЗЕЛЕНБУД»**

(КО «КИЇВЗЕЛЕНБУД»)

*вул. Кудрявська, 23, м. Київ, 04053 тел./факс (044) 272-40-57 E-mail: info@kyivzelenbud.com
Код ЄДРПОУ 03362123*

№ _____
на № 13548 від 20.06.2022

Начальнику Управління екології та природних ресурсів виконавчого органу Київської міської ради (Київської міської державної адміністрації)
О. ВОЗНОМУ

Про виконання окремого доручення від 20.06.2022 № 13548

Шановний Олександрє Івановичу!

Київським комунальним об'єднанням зеленого будівництва та експлуатації зелених насаджень «Київзеленбуд» (далі – КО «Київзеленбуд»), на виконання Вашого доручення, в межах компетенції, розглянуто та опрацьовано окреме доручення від 20.06.2022 № 13548 Київського міського голови Віталія Кличка стосовно реалізації проекту щодо створення у місті Києві військового кладовища для почесних поховань осіб, які захищали незалежність, суверенітет та територіальну цілісність України та здійснення організаційно-правових заходів щодо облаштування та благоустрою земельної ділянки, передбаченої для даного проекту, поруч з урочищем Бабин Яр.

За результатами розгляду повідомляємо наступне.

На виконання окремого доручення від 20.06.2022 № 13548 КО «Київзеленбуд» здійснило організаційно-правові заходи та подало до приймальні Київської міської ради клопотання про надання дозволу на розроблення проекту землеустрою щодо відведення земельної ділянки

орієнтовною площею 14 га вздовж вулиці Олени Теліги у Шевченківському районі м. Києва, реєстраційний номер 616080182 від 20.06.2022 року (копія додається).

Додатки: Клопотання з картографічними матеріалами, реєстраційний номер 616080182 від 20.06.2022 року (2 аркуші).

З повагою

Заступник генерального директора

Андрій ВЕРГЕЛІС

Ніна Менчак (044) 272-40-52
Наталя Сапожнікова

Київським комунальним об'єднанням по утриманню та експлуатації зелених насаджень міста "Київзеленбуд"
№ 077/226-1015 від 21.06.2022



Інформація про електронні підписи (ЕП)

№ документа 077/226-1015

Дата реєстрації 21.06.2022

Документ зареєстровано у картотеці:

Вихідна

Вид документа:


Лист

Стислий зміст:

Про облаштування та благоустрою земельної ділянки поруч з урочищем Бабин Яр, передбаченої для створення у м. Києві військового кладовища для почесних поховань осіб, які захищали незалежність, суверенітет та територіальну цілісність України.

Кількість файлів: 3

Кількість ЕП: 2





ДОКУМЕНТ СЕД АСКОД ІТС ЄПК

КО "Київзеленбуд"
21.06.2022 № 077/226-1015


За підписом:

Вергеліс Андрій Васильович

Перелік електронних підписів

ПІБ	Дати і час нанесення ЕП	Погодження	Час останнього нанесення ЕП
Вергеліс Андрій Васильович Кількість ЕП: 1	21.06.2022 13:51:43 ;	21.06.2022 13:51:43 Підписав;	21.06.2022 13:51:43 Підписав 
МЕНЧАК НІНА МИКОЛАЇВНА Кількість ЕП: 1	21.06.2022 13:50:20 ;	21.06.2022 13:50:20 Погодив;	21.06.2022 13:50:20 Погодив 

Київська міська рада
Департамент
земельних ресурсів
Єдиний державний номер
616080102
від 20.06.2022



Державний реєстр
документів Київської міської ради
від 20.06.2022 № 241/2463

Київська міська рада
м. Київ, вул. Хрещатик, 36
Київського комунального об'єднання
земельних ресурсів та експлуатації
земельних ділянок міста "Київ-зембуд"
підприємства юридичної особи
з обмеженою відповідальністю
04053 м. Київ, вул. Рудницька, 23
підприємства юридичної особи
04053 м. Київ, вул. Рудницька, 23
адреса для отримання

КОНКОРЕНСІЯ ПРО ПІДДАТТІ ДОСКОДУ НА РОЗРОБЛЕННЯ ПРОЄКТУ ЗЕМЛЕУСТРОЮ ЩОДО ІНДИВІДУАЛЬНОЇ ЗЕМЕЛЬНОЇ ДІЛЯНКИ

Відповідно до Зазначеного кодексу України та Закону України „Про
землеустрій” пропонуємо довідку на розроблення проєкту землеустрою щодо
підведення земельної ділянки

Відомості про земельну ділянку:

місце розташування (адреса) в межах вулиці Свободи, Голосіївському районі м. Києва

кадастровий номер (єдиносекційний код: 91:005:054)

орієнтовний розмір кв. метрів (категорія земель: (категорія (категорії) ґрунту (категорії ґрунту);

цільове призначення (вид використання) для обслуговування, експлуатації
військового кладовища та місць поховань осіб, Законом України та
опереження території

вид права, на якому здійснюється особа має намір одержати земельну ділянку
постійно користуватися

(вирізняє, окрім інших, користувачів, у частині)


З Порядком набуття прав на землю із земель комунальної власності міста
Києва, затвердженим рішенням Київської міської ради від 20.04.2017 № 241/2463
ознайомлений.

*До клопотання додаю
документи в кількості
8 аркушів, за довідкою
всього 1 аркуш*

Заступник
генерального директора
Вергеліс А.В.

П. І. Б. керівника юридичної особи,
Печатка юридичної особи.






село Гусевски гора и негрито
 агра: Гусевски гора и негрито

№ 11. 1951

Зависимост на парцели
 гусевски Гора и негрито



С. А. Д.



УКРАЇНА

ВИКОНАВЧИЙ ОРГАН КИЇВСЬКОЇ МІСЬКОЇ РАДИ
(КИЇВСЬКА МІСЬКА ДЕРЖАВНА АДМІНІСТРАЦІЯ)

ДЕПАРТАМЕНТ ЗЕМЕЛЬНИХ РЕСУРСІВ

вул. Хрещатик, 32-а, м. Київ, 01601 тел. (044) 279 58 72

Контактний центр міста Києва (044) 15 51 Е-mail: kyivland@kyivcity.gov.ua Код ЄДРПОУ 26199097

Управління екології та природних
ресурсів виконавчого органу Київської
міської ради (Київської міської
державної адміністрації)

Про виконання окремого
доручення


Департаментом земельних ресурсів виконавчого органу Київської міської ради (Київської міської державної адміністрації) (далі – Департамент) на виконання окремого доручення Київського міського голови Кличка В.В. від 20.06.2022 № 13548 стосовно реалізації проекту щодо створення у місті Києві військового кладовища для почесних поховань осіб, які захищали незалежність, суверенітет та територіальну цілісність України повідомляється наступне.

За результатом розгляду клопотання КО «Київзеленбуд» про надання дозволу на розроблення проекту землеустрою щодо відведення земельної ділянки орієнтовною площею 14 га вздовж вулиці Олени Теліги у Шевченківському районі м. Києва (справа 616080182) Департаментом підготовлено та 21.06.2022 передано на розгляд до Київської міської ради проект рішення Київської міської ради «Про надання Київському комунальному об'єднанню зеленого будівництва та експлуатації зелених насаджень міста «Київзеленбуд» дозволу на розроблення проекту землеустрою щодо відведення земельної ділянки у постійне користування для об'ясування, експлуатації військового кладовища та місць почесних поховань захисників України та озеленення території вздовж вулиці Олени Теліги у Шевченківському районі міста Києва» відповідно до Регламенту Київської міської ради, затвердженого Київською міською радою від 04.11.2021 № 3135/3176.

Перший заступник директора

Віктор ДВОРНІКОВ

Раїса Олещенко
Тетяна Носуліч 279 74 12



ДОКУМЕНТ ІТС ЄІПК СЕД АСКОД (ПІДПИСАНО КВАЛІФІКОВАНИМ
ЕЛЕКТРОННИМ ПІДПИСОМ)

Сертифікат S8E2D9E7F900307B0400000037A71E0013CDA200
Підписувач Дворніков Віктор Металович
Дійсний з 04.05.2022 15:52:19 по 04.05.2024 15:52:19

Департамент земельних ресурсів



0570202/2-8457 від 29.06.2022



УКРАЇНА

ВИКОНАВЧИЙ ОРГАН КИЇВСЬКОЇ МІСЬКОЇ РАДИ
(КИЇВСЬКА МІСЬКА ДЕРЖАВНА АДМІНІСТРАЦІЯ)

УПРАВЛІННЯ ЕКОЛОГІЇ ТА ПРИРОДНИХ РЕСУРСІВ

вул. Турівська, 28, м. Київ, 04080, приймальня (044) 366-64-10, (044) 366-64-11, e-mail: ecology@kyivcity.gov.ua

Контактний центр міста (044) 15 51 Код ЄДРПОУ 41819431

Заступнику голови Київської
міської державної адміністрації
Петру ПАНТЕЛЕСВУ

Шановний пане Петре!

На виконання Вашого доручення від 20.06.2022 № 13548 Управління екології та природних ресурсів виконавчого органу Київської міської ради (Київської міської державної адміністрації) (далі – Управління) опрацювало окреме доручення Київського міського голови від 20.06.2022 № 13548 щодо здійснення організаційно-правових заходів стосовно облаштування та благоустрою земельної ділянки, передбаченої для створення у місті Києві військового кладовища для почесних поховань осіб, які захищали незалежність, суверенітет та територіальні цілісність України.

Повідомляємо, що КО «Київзеленбуд» здійснило організаційно-правові заходи та подало до приймальні Київської міської ради клопотання (реєстраційний номер 616080182 від 20.06.2022 року) про надання дозволу на розроблення проекту землеустрою щодо відведення земельної ділянки орієнтовною площею 14 га вздовж вулиці Олени Теліги у Шевченківському районі м. Києва для облаштування, експлуатації військового кладовища та місць почесних поховань захисників України та озеленення території.

На пленарному засіданні Київської міської ради 14.07.2022 схвалено проект рішення Київської міської ради від 21.06.2022 № 08/231-767/ПР «Про надання Київському комунальному об'єднанню зеленого будівництва та експлуатації зелених насаджень міста «Київзеленбуд» дозволу на розроблення проекту землеустрою щодо відведення земельної ділянки у постійне користування для облаштування, експлуатації військового кладовища та місць почесних поховань захисників України та озеленення території вздовж вулиці Олени Теліги у Шевченківському районі міста Києва».

Разом з тим інформуємо, що вказана земельна ділянка відноситься до території ландшафтного заказника місцевого значення «Урочище Бабин Яр», створеного рішенням Київської міської ради від 14.11.2019 № 236/7809 з метою збереження ландшафтного та біологічного різноманіття унікальних природних комплексів.

Оформлення КО «Київзеленбуд» зазначеної земельної ділянки передбачає зміну її цільового та подальше використання в цілях не пов'язаних з завданням ландшафтного заказника місцевого значення «Урочище Бабин Яр».

Враховуючи викладене, для облаштування та благоустрою земельної ділянки, передбаченої для створення у місті Києві військового кладовища для почесних поховань осіб, які захищали незалежність, суверенітет та територіальні цілісність України, необхідно вжити заходи зі зміни меж заказника місцевого значення «Урочище Бабин Яр».

Зміна меж територій природно-заповідного фонду здійснюється відповідно до вимог статті 54 Закону України «Про природно-заповідний фонд України» з урахуванням статей 51 - 53 цього Закону за погодженням з центральним органом виконавчої влади, що забезпечує формування і реалізує державну політику у сфері охорони навколишнього природного середовища, на підставі відповідного експертного висновку.

При цьому, підготовка і подання клопотань про зміну меж територій природно-заповідного фонду місцевого значення може здійснюватися науковими установами, природоохоронними громадськими об'єднаннями або іншими заінтересованими підприємствами, установами, організаціями та громадянами.

Водночас інформуємо, що відповідно до частини сьомої статті 20 Земельного кодексу України зміни цільового призначення земельних ділянок державної та комунальної власності природно-заповідного фонду та іншого природоохоронного призначення, історико-культурного, лісгосподарського призначення, внаслідок яких земельні ділянки виводяться із складу таких категорій (крім зміни цільового призначення земельних ділянок лісгосподарського призначення для розміщення на них лінійних об'єктів енергетичної інфраструктури), а також зміни цільового призначення земель, визначених пунктом "б" частини першої статті 150 цього Кодексу, здійснюються за погодженням з Кабінетом Міністрів України.

З повагою

Начальник

Олександр ВОЗНИЙ



Інформація про електронні підписи (ЕП)

№ документа 077-1821

Дата реєстрації 20.07.2022

Документ зареєстровано у картотечі:

Вихідна

Вид документа:


Лист

Стислий зміст:

Про облаштування та благоустрою земельної ділянки поруч з урочищем Бабин Яр, передбаченої для створення у м. Києві військового кладовища для почесних поховань осіб, які захищали незалежність, суверенітет та територіальну цілісність України.

Кількість файлів: 1

Кількість ЕП: 1




ДОКУМЕНТ СЕД АСКОД ІТС ЄПІК

За підписом:

Возний Олександр Іванович

Департамент захисту довкілля та адаптації до зміни клімату виконавчого органу Київської міської ради (Київської міської державної адміністрації)
20.07.2022 № 077-1821

Перелік електронних підписів

ПІБ	Дати і час нанесення ЕП	Погодження	Час останнього нанесення ЕП
Возний Олександр Іванович Кількість ЕП: 1	20.07.2022 13:34:22 ;	20.07.2022 13:34:22 Підписав;	20.07.2022 13:34:22 Підписав 



УКРАЇНА

ВИКОНАВЧИЙ ОРГАН КИЇВСЬКОЇ МІСЬКОЇ РАДИ
(КИЇВСЬКА МІСЬКА ДЕРЖАВНА АДМІНІСТРАЦІЯ)

ДЕПАРТАМЕНТ ЖИТЛОВО-КОМУНАЛЬНОЇ ІНФРАСТРУКТУРИ

вул. Велика Житомирська, 15-а, м. Київ, 01001, тел./факс (044) 279 29 21

Контактний центр міста Києва (044) 15 51 E-mail: infrastructure@kyivcity.gov.ua Код ЄДРПОУ 33695540

Від _____ № 058/8-
На № 13548 від 20.06.2022

Заступнику голови Київської
міської державної адміністрації
Петру ПАНТЕЛЕЄВУ

Шановний пане Петре!

Окремим дорученням Київського міського голови В. Кличка від 20.06.2022 № 13548 визначено проведення відповідних організаційно-правових заходів щодо облаштування та благоустрою земельної ділянки поруч з урочищем Бабин Яр, передбаченої для проекту військового кладовища для почесних поховань осіб, які захищали незалежність, суверенітет та територіальну цілісність України.

Повідомляємо, що Департамент житлово-комунальної інфраструктури виконавчого органу Київської міської ради (Київської міської державної адміністрації) відповідно до покладених на нього завдань, здійснює координацію роботи ритуальних служб міста та забезпечує організацію поховання, утримання в належному стані місць поховання та їх охорони в установленому порядку, надає пропозиції щодо відведення земельних ділянок для організації місць поховання.

Серед місць поховань, які перебувають на балансі комунальних ритуальних служб, земельна ділянка поруч з урочищем Бабин Яр відсутня.

У разі влаштування на зазначеній земельній ділянці кладовища комунальної форми власності, ритуальні служби столиці готові взяти її на баланс для утримання і обслуговування.

Одночасно інформуємо, що 15.06.2022 Президентом України підписано Закон України «Про внесення змін до деяких законів України щодо Національного військового меморіального кладовища».

Згідно з цим Законом:

- Національне військове меморіальне кладовище - розміщений на спеціально відведеній земельній ділянці об'ємно-просторовий об'єкт, що включає військове кладовище, музейний комплекс, ритуальну будівлю та інші необхідні споруди для організації почесних поховань загиблих (померлих) осіб, які захищали незалежність,

Виконавчим органом Київської міської ради
(Київською міською державною адміністрацією)
№ 13548/1 від 22.06.2022



суверенітет та територіальну цілісність України, забезпечували виконання службових обов'язків та присяги на вірність Українському народу;

- Національне військове меморіальне кладовище є об'єктом права державної власності, розміщується на землях державної власності та не підлягає приватизації або передачі в оренду;

- Замовником будівництва Національного військового меморіального кладовища є центральний орган виконавчої влади, що забезпечує формування та реалізує державну політику у сфері соціального захисту ветеранів війни. Будівництво Національного військового меморіального кладовища здійснюється за рахунок коштів державного бюджету відповідно до закону;

- Утримання в належному стані та охорона Національного військового меморіального кладовища забезпечує відповідна спеціалізована державна організація за рахунок коштів державного бюджету відповідно до закону у порядку, визначеному Кабінетом Міністрів України.

Зважаючи на викладене, враховуючи, що земельна ділянка поруч з урочищем Бабин Яр не являється місцем поховання, яке знаходиться на балансі комунальних ритуальних служб, Департамент житлово-комунальної інфраструктури готовий прийняти участь в опрацюванні визначеного питання, але просимо визначити іншого головного виконавця окремого дорученням Київського міського голови В. Кличка від 20.06.2022 № 13548.

З повагою

Директор

Дмитро НАУМЕНКО

Інформація про електронні підписи (ЕП)

№ документа 13548/1

Дата реєстрації 22.06.2022

Документ зареєстровано у картотеці:

Вхідна

Вид документа:


Лист

Стислий зміст:

Інформація про облаштування та благоустрою земельної ділянки поруч з урочищем Бабин Яр, передбаченої для створення у м. Києві військового кладовища для почесних поховань осіб, які захищали незалежність, суверенітет та територіальну цілісність України.

Кількість файлів: 2




Кількість ЕП: 3



ДОКУМЕНТ СЕД АСКОД ІТС ЄПК

Київська міська державна
адміністрація
22.06.2022 № 13548/1

Перелік електронних підписів

ПІБ	Дати і час нанесення ЕП	Погодження	Час останнього нанесення ЕП
Пантелеев Петро Олександрович Кількість ЕП: 1	22.06.2022 11:57:31 ;	22.06.2022 11:57:28 Розглянув;	22.06.2022 11:57:31 
Ярошенко Оксана Павлівна (2888807507) Кількість ЕП: 1	22.06.2022 11:15:19 ;		22.06.2022 11:15:19 
Науменко Дмитро Володимирович Кількість ЕП: 1	22.06.2022 11:15:19 ;		22.06.2022 11:15:19 



МІНІСТЕРСТВО У СПРАВАХ ВЕТЕРАНІВ УКРАЇНИ

(Мінветеранів)

провулок Музейний, 12, м. Київ, 01001, тел. 0(44)281-08-50, тел./факс 0(44)281-08-57
E-mail: control@mva.gov.ua; Web: <http://www.mva.gov.ua> Код ЄДРПОУ 42657144

№

На №

від

Київська міська військова
адміністрація

Міністерство у справах ветеранів України звертається щодо наступного.

Верховною Радою України прийнято Закон України від 31.05.2022 № 2292-ІХ “Про внесення змін до деяких законів України щодо Національного військового меморіального кладовища” (далі – Закон), відповідно до якого передбачається створення Національного військового меморіального кладовища.

Мінветеранів, яке відповідно до Закону є замовником будівництва Національного військового Меморіального кладовища, ініціює утворення робочої групи з питань створення Національного військового Меморіального кладовища при Міністерстві у справах ветеранів України.

Враховуючи вищенаведене, просимо подати офіційним листом кандидатуру відповідного фахівця Київської міської військової адміністрації у термін до 28.06.2022, з метою включення його до складу зазначеної робочої групи.

Контактна особа від Мінветеранів: головний спеціаліст експертної групи меморіальної роботи та з питань нагород Директорату громадянської ідентичності та ветеранського розвитку – Малюга Олена Володимирівна.

Перший заступник Міністра

Олександр ПОРХУН

Олена Малюга 063-688-9544



ДОКУМЕНТ СЕД АСКОД

Сертифікат

58E2D9E7F900307B04000000BC973000ED398C00

Підписувач Порхун Олександр Володимирович

Дійсний з 02.12.2020 11:31:23 по 02.12.2022 11:31:23

Міністерство у справах ветеранів України



№ 0023/02/хххх-22 від 23.06.2022



УКРАЇНА

КИЇВСЬКА МІСЬКА ВІЙСЬКОВА АДМІНІСТРАЦІЯ

вул. Хрещатик, 36, м. Київ, 01044, тел. (044) 202 71 45, 202 74 43, e-mail: kmda@kma.gov.ua

Офіційний портал Києва <https://kyivcity.gov.ua>

E-mail для електронних звернень громадян: zvernen@kma.gov.ua Код ЄДРПОУ 00022527

№ _____

Міністерство у справах ветеранів
України

Про надання кандидатури

За результатами розгляду листа Міністерства у справах ветеранів України від 23.06.2022 № 4023/02/хххх-22 до складу робочої групи з питань створення Національного військового Меморіального кладовища при Міністерстві у справах ветеранів України, пропонуємо кандидатуру начальника Управління екології та природних ресурсів виконавчого органу Київської міської ради (Київської міської державної адміністрації) – Возного Олександра Івановича.

Заступник голови Київської
міської державної адміністрації

Петро ПАНТЕЛЕСВ

Олександр Возний
Ярослава Буряк 366 64 17



ДОКУМЕНТ ІТС ЄПІК СЕД АСКОД (ПІДПИСАНО КВАЛІФІКОВАНИМ
ЕЛЕКТРОННИМ ПІДПИСОМ)

Сертифікат 58E2D9E7F900307B04000000AA9018006CAC8600

Підписувач Пантелесв Петро Олександрович

Дійсний з 30.07.2020 8:46:00 по 30.07.2022 8:46:00

Київська міська державна адміністрація



003-391 від 28.06.2022



УКРАЇНА

КИЇВСЬКА МІСЬКА ВІЙСЬКОВА АДМІНІСТРАЦІЯ

буль. Хрещатик, 36, м. Київ, 01044, тел. (044) 202 71 45, 202 74 43, e-mail: kmnda@kma.gov.ua

Офіційний портал Києва <https://kyivcity.gov.ua>

E-mail для електронних звернень громадян: zvernen@kma.gov.ua Код ЄДРПОУ 00022527

№ _____

Міністерство у справах ветеранів
України

Про надання кандидатури

У додаток до листа Київської міської військової адміністрації від 26.06.2022 № 003-391 щодо листа Міністерства у справах ветеранів України від 23.06.2022 № 4023/02/хххх-22 повідомляємо.

Питання увічнення пам'яті героїв, які віддали життя захищаючи Україну є надзвичайно гострим і актуальним. Київською міською військовою адміністрацією опрацьовано можливі варіанти створення військового кладовища для почесних поховань Захисників України. Найбільш прийнятним вважаємо розміщення такого об'єкту на території урочища Бабин Яр, проте на відокремленій від Національного історико-меморіального заповідника «Бабин Яр» ділянці.

Фахівцями Київської міської військової адміністрації розроблено візуальну концепцію майбутнього об'єкту та підготовлений проект рішення Київської міської ради про розробку проекту землеустрою. Також адміністрація готова взяти участь фінансуванні/співфінансуванні проектних та будівельно-монтажних робіт.

У той же час оперативна реалізація даного проекту потребує об'єднання зусиль центральної та міської влади, зокрема навколо відповідних змін в нормативній правилах, містобудівних нормах та інше.

Тому просимо долучити до робочої групи з питань створення Національного військового Меморіального кладовища при Міністерстві у справах ветеранів України представників Київської міської військової адміністрації, а саме:

ВОЗНОГО Олександра Івановича – начальника Управління екології та природних ресурсів виконавчого органу Київської міської ради (Київської міської державної адміністрації)

КОРОЛЯ Олексія Валентиновича – генерального директора Комунального об'єднання «КИЇВЗЕЛЕНБУД».

Заступник голови Київської
міської державної адміністрації

Петро ПАНТЕЛЕСВ



ДОКУМЕНТ ІТС ЄПК СЕД АСКОД (ПІДПИСАНО КВАЛІФІКОВАНИМ
ЕЛЕКТРОННИМ ПІДПИСОМ)

Сертифікат 58E2D9E7F900307B04000000AA9018006CAC8600

Підписувач Пантелесв Петро Олександрович

Дійсний з 30.07.2020 8:46:00 по 30.07.2022 8:46:00

Київська міська державна адміністрація



003-399 від 30.06.2022



МІНІСТЕРСТВО У СПРАВАХ ВЕТЕРАНІВ УКРАЇНИ
(Мінветеранів)

ДИРЕКТОРАТ ГРОМАДЯНСЬКОЇ ІДЕНТИЧНОСТІ
ТА ВЕТЕРАНСЬКОГО РОЗВИТКУ

провулок Музейний, 12, м. Київ, 01001, тел. 0(44)281-08-50, тел./факс 0(44)281-08-57
E-mail: control@mva.gov.ua; Web: http://www.mva.gov.ua Код ЄДРПОУ 42657144

№ _____

На № _____

від _____

Київська міська військова
адміністрація

З метою належного опрацювання питань щодо створення Національного військового меморіального кладовища (далі - НВМК), злагодженої взаємодії центральних та місцевих органів виконавчої влади, Міністерство у справах ветеранів України ініціює проведення першого засідання робочої групи з питань створення НВМК, яке відбудеться 19 липня 2022 року о 12:00 за адресою: пров. Музейний, 12, каб. 203, м. Київ.

Враховуючи зазначене, просимо направити відповідальних фахівців Київської міської військової адміністрації: **ВОЗНОГО** Олександра Івановича – начальника Управління екології та природних ресурсів виконавчого органу Київської міської ради (Київської міської державної адміністрації); **КОРОЛЯ** Олексія Валентиновича – генерального директора Комунального об'єднання "КИЇВЗЕЛЕНБУД", для участі у вищезазначеній робочій групі.

Додаток: Порядок денний на 1 арк. в 1 прим.

Генеральний директор

Максим КУШНІР

Олена Малота (063) 688-95-44



ДОКУМЕНТ СЕД АСКОД

Сертифікат
2B6C7DF9A3891DA104000000BA849F00D5030A03
Підписувач КУШНІР МАКСИМ ВАЛЕРІЙОВИЧ
Дійсний з 14.01.2022 по 14.01.2023

Міністерство у справах ветеранів України



№ 4599/10/10.4-22 від 14.07.2022

Проект

ПОРЯДОК ДЕННИЙ
засідання робочої групи з питань створення Національного військового
меморіального кладовища

19 липня 2022 року
початок о 12 год. 00 хв.

Мінветеранів, пров. Музейний, 12
2-й поверх, каб. 203

1. Обговорення питання щодо створення державного підприємства «Національне військове меморіальне кладовище».
2. Обговорення питання щодо можливого місця розташування Національного військового меморіального кладовища та відведення земельної ділянки під його будівництво.
3. Обговорення питання щодо підготовки до будівництва та самого будівництва Національного військового меморіального кладовища.
4. Обговорення питання щодо утримання, функціонування та охорони Національного військового меморіального кладовища.
5. Різне.



УКРАЇНА

ВИКОНАВЧИЙ ОРГАН КИЇВСЬКОЇ МІСЬКОЇ РАДИ
(КИЇВСЬКА МІСЬКА ДЕРЖАВНА АДМІНІСТРАЦІЯ)

УПРАВЛІННЯ ЕКОЛОГІЇ ТА ПРИРОДНИХ РЕСУРСІВ

вул. Турівська, 28, м. Київ, 01080, приймальня (044) 366-64-10, (044) 366-64-11, e-mail: ecology@kyivcity.gov.ua

Контактний центр міста (044) 15 51 Код ЄДРПОУ 41819431

Заступнику голови Київської
міської державної адміністрації
Петру ПАНТЕЛЕЄВУ

Шановний пане Петре!

На виконання Вашого доручення від 20.06.2022 № 13548 Управління екології та природних ресурсів виконавчого органу Київської міської ради (Київської міської державної адміністрації) (далі – Управління) опрацювало окреме доручення Київського міського голови від 20.06.2022 № 13548 щодо здійснення організаційно-правових заходів стосовно облаштування та благоустрою земельної ділянки, передбаченої для створення у місті Києві військового кладовища для почесних поховань осіб, які захищали незалежність, суверенітет та територіальні цілісність України.

Повідомляємо, що КО «Київзеленбуд» здійснило організаційно-правові заходи та подало до приймальні Київської міської ради клопотання (реєстраційний номер 616080182 від 20.06.2022 року) про надання дозволу на розроблення проекту землеустрою щодо відведення земельної ділянки орієнтовною площею 14 га вздовж вулиці Олени Теліги у Шевченківському районі м. Києва для облаштування, експлуатації військового кладовища та місць почесних поховань захисників України та озеленення території.

На пленарному засіданні Київської міської ради 14.07.2022 схвалено проект рішення Київської міської ради від 21.06.2022 № 08/231-767/ПР «Про надання Київському комунальному об'єднанню зеленого будівництва та експлуатації зелених насаджень міста «Київзеленбуд» дозволу на розроблення проекту землеустрою щодо відведення земельної ділянки у постійне користування для облаштування, експлуатації військового кладовища та місць почесних поховань захисників України та озеленення території вздовж вулиці Олени Теліги у Шевченківському районі міста Києва».

Разом з тим інформуємо, що вказана земельна ділянка відноситься до території ландшафтного заказника місцевого значення «Урочище Бабин Яр», створеного рішенням Київської міської ради від 14.11.2019 № 236/7809 з метою збереження ландшафтного та біологічного різноманіття унікальних природних комплексів.

Оформлення КО «Київзеленбуд» зазначеної земельної ділянки передбачає зміну її цільового та подальше використання в цілях не пов'язаних з завданням ландшафтного заказника місцевого значення «Урочище Бабин Яр».

Враховуючи викладене, для облаштування та благоустрою земельної ділянки, передбаченої для створення у місті Києві військового кладовища для почесних поховань осіб, які захищали незалежність, суверенітет та територіальні цілісність України, необхідно вжити заходи зі зміни меж заказника місцевого значення «Урочище Бабин Яр».

Зміна меж територій природно-заповідного фонду здійснюється відповідно до вимог статті 54 Закону України «Про природно-заповідний фонд України» з урахуванням статей 51 - 53 цього Закону за погодженням з центральним органом виконавчої влади, що забезпечує формування і реалізує державну політику у сфері охорони навколишнього природного середовища, на підставі відповідного експертного висновку.

При цьому, підготовка і подання клопотань про зміну меж територій природно-заповідного фонду місцевого значення може здійснюватися науковими установами, природоохоронними громадськими об'єднаннями або іншими заінтересованими підприємствами, установами, організаціями та громадянами.

Водночас інформуємо, що відповідно до частини сьомої статті 20 Земельного кодексу України зміни цільового призначення земельних ділянок державної та комунальної власності природно-заповідного фонду та іншого природоохоронного призначення, історико-культурного, лісгосподарського призначення, внаслідок яких земельні ділянки виводяться із складу таких категорій (крім зміни цільового призначення земельних ділянок лісгосподарського призначення для розміщення на них лінійних об'єктів енергетичної інфраструктури), а також зміни цільового призначення земель, визначених пунктом "б" частини першої статті 150 цього Кодексу, здійснюються за погодженням з Кабінетом Міністрів України.

З повагою

Начальник

Олександр ВОЗНИЙ



Інформація про електронні підписи (ЕП)

№ документа 13548/2

Дата реєстрації 20.07.2022

Документ зареєстровано у картотеці:

Вхідна

Вид документа:


Лист

Стислий зміст:

Інформація про облаштування та благоустрою земельної ділянки поруч з урочищем Бабин Яр, передбаченої для створення у м. Києві військового кладовища для почесних поховань осіб, які захищали незалежність, суверенітет та територіальну цілісність України.

Кількість файлів: 3




Кількість ЕП: 3

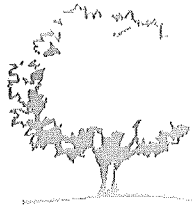


ДОКУМЕНТ СЕД АСКОД ІТС ЄПК

Київська міська державна
адміністрація
20.07.2022 № 13548/2

Перелік електронних підписів

ПІБ	Дати і час нанесення ЕП	Погодження	Час останнього нанесення ЕП
Король Олексій Валентинович Кількість ЕП: 1	21.07.2022 12:26:54 ;	21.07.2022 12:26:43 Розглянув;	21.07.2022 12:26:54 
Пантелеев Петро Олександрович Кількість ЕП: 1	21.07.2022 10:26:09 ;	21.07.2022 10:26:06 Розглянув;	21.07.2022 10:26:09 
Возний Олександр Іванович Кількість ЕП: 1	20.07.2022 13:35:00 ;		20.07.2022 13:35:00 



КИЇВЗЕЛЕНБУД

КОМУНАЛЬНЕ ОБ'ЄДНАННЯ

ВИКОНАВЧИЙ ОРГАН КИЇВСЬКОЇ МІСЬКОЇ РАДИ (КИЇВСЬКА МІСЬКА ДЕРЖАВНА АДМІНІСТРАЦІЯ)

УПРАВЛІННЯ ЕКОЛОГІЇ ТА ПРИРОДНИХ РЕСУРСІВ

**КИЇВСЬКЕ КОМУНАЛЬНЕ ОБ'ЄДНАННЯ ЗЕЛЕНОГО БУДІВНИЦТВА ТА
ЕКСПЛУАТАЦІЇ ЗЕЛЕНИХ НАСАДЖЕНЬ МІСТА «КИЇВЗЕЛЕНБУД»**

(КО «КИЇВЗЕЛЕНБУД»)

вул. Кудрявська, 23, м. Київ, 04053 тел./факс (044) 272-40-57 E-mail: info@kyivzelenbud.com
Код ЄДРПОУ 03362123

№

на № 13548/2 від 20.07.2022

Начальнику Управління екології та
природних ресурсів виконавчого органу
Київської міської ради (Київської міської
державної адміністрації)
О. ВОЗНОМУ

*Про зміну меж територій природно-
заповідного фонду*

Шановний Олександрів Івановичу!

Київське комунальне об'єднання зеленого будівництва та експлуатації зелених насаджень міста «Київзеленбуд» (далі – КО «Київзеленбуд») на виконання Вашого доручення від 20.07.2022 № 13548/2 та у порядку інформування повідомляє про наступне.

З метою дотримання вимог статті 54 Закону України «Про природно-заповідний фонд України», відповідно до окремого доручення Київського міського голови В. Кличка від 20.06.2022 № 13548 та рішення Київської міської ради від 14.07.2022 № 4887/4928 «Про надання Київському комунальному об'єднанню зеленого будівництва та експлуатації зелених насаджень міста «Київзеленбуд» дозволу на розроблення проекту землеустрою щодо відведення земельної ділянки у постійне користування для облаштування, експлуатації військового кладовища та місць почесних поховань захисників України та озеленення території вздовж вулиці Олени Теліги у Шевченківському районі міста Києва» та на прохання КО «Київзеленбуд» експертами, у складі 4-х науковців з Київського національного університету ім. Тараса Шевченка та Національного університету біоресурсів та природокористування України, було проведено обстеження частин території ландшафтного заказника місцевого

значення «Урочище Бабин Яр», а саме земельних ділянок з обліковим кодом 91:005:0054 вздовж вул. Олени Теліги та 91:005:0030 по вул. Мельникова, 48-б.

Експертний висновок щодо зміни меж території ландшафтного заказника місцевого значення «Урочище Бабин Яр» додається.

Додаток на 4-х арк. в 1 прим.

З повагою

Заступник генерального
директора

Андрій ВЕРГЕЛІС



Інформація про електронні підписи (ЕП)

№ документа 077/226-1399

Дата реєстрації 05.08.2022

Документ зареєстровано у картотеці:

Вихідна

Вид документа:


Лист

Стислий зміст:

Про зміну меж територій природно-заповідного фонду

Кількість файлів: 2

Кількість ЕП: 2





ДОКУМЕНТ СЕД АСКОД ІТС ЄПІК

КО "Київзеленбуд"
05.08.2022 № 077/226-1399

За підписом:

Вергеліс Андрій Васильович

Перелік електронних підписів

ПІБ	Дати і час нанесення ЕП	Погодження	Час останнього нанесення ЕП
Вергеліс Андрій Васильович Кількість ЕП: 1	05.08.2022 13:54:16 ;	05.08.2022 13:54:16 Підписав;	05.08.2022 13:54:16 Підписав 
Олійник Михайло Дмитрович Кількість ЕП: 1	05.08.2022 12:05:43 ;	05.08.2022 12:05:43 Погодив;	05.08.2022 12:05:43 Погодив 

ЕКСПЕРТНИЙ ВИСНОВОК
щодо зміни меж території ландшафтного заказника місцевого значення
«Урочище Бабин Яр»
(за результатами здійснення обстеження частини території ландшафтного заказника
місцевого значення «Урочище Бабин Яр»)

Відповідно до доручення Київського міського голови В. Кличка від 20.06.2022 № 13548 та рішення Київської міської ради від 14.07.2022 № 4887/4928 «Про надання Київському комунальному об'єднанню зеленого будівництва та експлуатації зелених насаджень міста «Київзеленбуд» дозволу на розроблення проекту землеустрою щодо відведення земельної ділянки у постійне користування для облаштування, експлуатації військового кладовища та місць почесних поховань захисників України та озеленення території вздовж вулиці Олени Теліги у Шевченківському районі міста Києва» з метою вшанування почесних громадян, які захищали незалежність, суверенітет та територіальну цілісність України та на прохання КО «Київзеленбуд» було створено експертну комісію з метою проведення обстеження території ландшафтного заказника місцевого значення «Урочище Бабин Яр» (створеного відповідно до рішення Київської міської ради від 14.11.2019 № 236/7809), а саме земельних ділянок з обліковим кодом 91:005:0054 вздовж вул. Олени Теліги та 91:005:0030 по вул. Мельникова, 48-б, та надання експертного висновку щодо наявності особливо цінних видів рослинного і тваринного світу та можливості коригування площі його території.

Комісією у складі 4 наукових експертів з Київського національного університету імені Тараса Шевченка та Національного університету біоресурсів та природокористування України здійснено обстеження частини території ландшафтного заказника місцевого значення «Урочище Бабин Яр» (схема додається), стосовно якої КО «Київзеленбуд» отримано дозвіл на розроблення проекту землеустрою щодо відведення земельної ділянки у постійне користування для облаштування, експлуатації військового кладовища та місць почесних поховань захисників України та озеленення території вздовж вулиці Олени Теліги у Шевченківському районі міста Києва.

Зазначена земельна ділянка прилягає до вул. О. Теліги, іншим кутом межує з територією Національного історико-меморіального заповідника «Бабин Яр». Південно-східна та східна межа ділянки обмежена лісовими розривами де прокладено мережу доріжок. Ділянка розташована на схилі північно-східної експозиції, на ній наприкінці ХХ ст. споруджено мережу водозливних каналів. Ця система є застарілою і вимагає реконструкції, включаючи облаштування місць громадського користування.

Відповідно до рішення Київської міської ради від 14.11.2019 № 236/7809 частина території ландшафтного заказника місцевого значення «Урочище Бабин Яр», в межах якої здійснюється дослідження, перебуває у віданні комунального підприємства по утриманню зелених насаджень Шевченківського району м. Києва. В матеріалах створення ландшафтного заказника місцевого значення «Урочище Бабин Яр» вказано, що запроєктована до заповідання територія являє

собою залишки природного гаю, тобто насадження природного походження з видів дерев, характерних для даної місцевості.

В межах території, щодо якої здійснюється обстеження, зростають різновікові насадження листяних видів дерев середній вік яких понад 30-40 років. При цьому більшість деревних видів представлена інтродуцентами, а головним видом дендрофлори на дослідженій ділянці виступає вид американського походження – робінія звичайна за участю клена ясенелистого. Крім того, в насадженнях зустрічаються тополя біла, тополя чорна, клен гостролистий, верба лямка, гірकोкаштан звичайний, в'яз гладкий, а також поодинокі відмічені молоді екземпляри липи серцелистої, яблуні домашньої, грабу звичайного. Тобто, представлений основний видовий склад дерев не характерний для даної місцевості і свідчить про штучне походження даних насаджень. Про штучність створення даних насаджень також свідчить наявність декоративних видів дерев, які висаджувались алеями, групами та масивами.

Отже, в межах земельної ділянки, стосовно якої КО «Кнівзеленбуд» отримано дозвіл на розроблення проекту землеустрою щодо відведення земельної ділянки у постійне користування для облаштування, експлуатації військового кладовища та місць почесних поховань захисників України та озеленення території вздовж вулиці Олени Теліги у Шевченківському районі міста Києва, не виявлено залишків природного гаю.

Зважаючи на висвіднене, в обґрунтуванні необхідності створення заказника інформацію про його цінність було частково створено та перебільшено. Зокрема твердження, що ця територія є залишком природного гаю не відповідає дійсності. Більшість деревних видів цієї території є інтродуцентами. Едифікаторами цієї ділянки є види американського походження з високим ступенем інвазійної активності у природних умовах.

Крім того, деревостани насаджень сильно загущені, а стовбури дерев відповідно товщі за норму. Це у свою чергу створює небезпеку відвідувачам під час стихійних лих (буревіїв, грози, налипання мокрого снігу). Водночас, частина дерев (робінія, тополя, верби) вражені омелою білою, що створює потенційне поширення цієї напівпаразитичної рослини на інші ділянки насаджень. Більшість екземплярів тополь досягли критичного віку, що також становить певні ризики для життя відвідувачів цієї частини лісового масиву.

У підліску відмічені поодинокі екземпляри бруслини європейської, бузини чорної, клену татарського, ліщини звичайної, свидини кров'яної. Трав'янистий ярус у цьому масиві виражений слабко. Його переважно формують види синантропного комплексу – чистотіл великий, кропива дводомна, буги́ла лісова, м'яточник бур'яновий, розрив-трава дрібноквіткова. У меншій мірі тут відмічені інвазійні види рослин – золотарник канадський, герань сибірська, череда листяна. Окремі локуси ділянки вкриті північноамериканською ліаною – виноградом п'ятилисточковим, що має агресивну стратегію до захоплення територій. На відкритих галявинах, які оточують ділянки спортивних споруд сформувались лучні злакові угруповання з пажитниці багаторічної, пірїю повзучого, грястиці збірної за участі амброзії полинолистої, стенактісу

однорічного, гикавки сірої, волошки лучної, подорожнику сумнівного, цикорію дикого тощо.

Зауважуємо, що на частині цієї ділянки площею близько 1,5 га у 70-80 рр. ХХ ст. створено низку споруд спортивного призначення – стадіон, тенісні корти тощо, частину ділянки використовують кінологи для занять зі службовими породами собак, частину ділянки по вул. Мельникова, 48-б займає комплекс господарських побутових та підсобних будівель комунального підприємства по утриманню зелених насаджень Шевченківського району м. Києва із закладеним розсадником та будинком садівника. В межах цих частин ділянки також не виявлено залишків природного гаю та інших особливо-цінних природних угруповань та комплексів.

Дані щодо зорізаності наведені у матеріалах створення заказника перебільшено. Тваринний світ цієї частини заказника місцевого значення представлений незначною кількістю звичайних видів. Серед птахів це синиця велика, підкоришник, повзик, дятел звичайний, дрозди співочий та чорний, сокола, сіра ворона. Гніздувань хижих птахів, сов та видів іволг не виявлено. Ссавці представлені мишоподібними гризунами, кротоми та білками. Земноводні та плазуни не виявлені. В цілому не виявлено видів фауни, занесених до Червоної книги України та до положень Бернської конвенції про охорону дикої флори та фауни і природних середовищ існування в Європі видів тваринного і рослинного світу.

Узагальнюючи слід відмітити, що під час проведення обстеження на цій ділянці нами не виявлено особливо цінних видів рослинного і тваринного світу. У цій частині ландшафтного заказника відсутні види рослин і тварин, занесені до «Червоної книги України» та інших природоохоронних списків.

ВИСНОВКИ:

1. Обстежені ділянки лише умовно відповідають статусу заказника, на них відсутні рідкісні та зникаючі види рослин і тварин, що знаходяться під охороною, занесені до Червоної книги України та до положень Бернської конвенції про охорону дикої флори та фауни і природних середовищ існування в Європі видів тваринного і рослинного світу.
2. Існуючий склад насаджень не відповідає залишкам природного гаю, на території відсутні цінні для збереження і відтворення природних комплексів чи їх окремих компонентів насадження. Разом з тим, слід відмітити, що лісові угруповання сформовані переважно видами дерев північноамериканського походження, деякі з них мають агресивну стратегію і можуть слугувати осередками з яких ці види можуть поширюватись на прилеглі території.


Пропозиції та рекомендації:

1. У зв'язку з вищезазначеним вважаємо, що виключення цієї ділянки з об'єкту природно-заповідного фонду не створить загроз для зменшення або знищення популяцій рідкісних таксонів та синтаксонів, яких на цій ділянці не виявлено.
2. Необхідно передбачити у подальшому ошадливе ставлення до цього лісового масиву. При впорядкуванні території слід вжити відповідних

- заходів, а саме лишити цю ділянку у вигляді близькому до умовно природнього та при подальшому її пейзажному облаштуванні використовувати асортимент дерев, кущів та ліан для ландшафтного будівництва України (Кузнецов та ін., 2020).
3. У разі подальшого облаштування території врахувати поширення ерозійних процесів внаслідок суцільного зрізування дерев.
 4. З метою попередження виникнення суцільного резонансу щодо зменшення площі заказника місцевого значення «Урочище Бабин Яр» пропонуємо керівництву КО «Київзеленбуд» розглянути наявні пропозиції щодо підготовки наукового обґрунтування і клопотання зі створення подібного об'єкту природно-заповідного фонду у Шевченківському або Подільському районах міста у цьому році.

Голова комісії:

директорка Ботанічного саду ім. акад. О.В. Фоміна ННЦ «Інститут біології та медицини» Київського національного університету імені Тараса Шевченка, доктор біол. наук


 М.М. Гайдаржи

Члени комісії:

заступник директора Ботанічного саду ім. акад. О.В. Фоміна ННЦ «Інститут біології та медицини» Київського національного університету імені Тараса Шевченка, доктор біол. наук


 Коломійчук В.П.

доцент кафедри загальної зоології та іхтіології НУБП України, канд. біол. наук


 Міт'яй І.С.

доцент кафедри ботаніки, дендрології та лісової селекції НУБП, канд. с.-г. наук

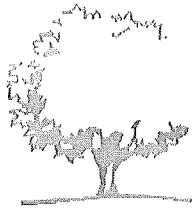

 Маєвський К.В.

Особистим підписом Гайдаржи М.М. та Коломійчука В.П. завідувач

Першим проректором
 04.08.2024



Тригубко В.В.



КИЇВЗЕЛЕНБУД

КОМУНАЛЬНЕ ОБ'ЄДНАННЯ

ВИКОНАВЧИЙ ОРГАН КИЇВСЬКОЇ МІСЬКОЇ РАДИ (КИЇВСЬКА МІСЬКА ДЕРЖАВНА АДМІНІСТРАЦІЯ)

УПРАВЛІННЯ ЕКОЛОГІЇ ТА ПРИРОДНИХ РЕСУРСІВ

КИЇВСЬКЕ КОМУНАЛЬНЕ ОБ'ЄДНАННЯ ЗЕЛЕНОГО БУДІВНИЦТВА ТА ЕКСПЛУАТАЦІЇ ЗЕЛЕНИХ НАСАДЖЕНЬ МІСТА «КИЇВЗЕЛЕНБУД»

(КО «КИЇВЗЕЛЕНБУД»)

вул. Кудрявська, 23. м. Київ, 04053 тел./факс (044) 272-40-57 E-mail: info@kyivzelenbud.com
Код ЄДРПОУ 03362123

№

Начальнику Управління екології та
природних ресурсів виконавчого органу
Київської міської ради (Київської міської
державної адміністрації)
О. ВОЗНОМУ

*Про зміну меж території природно-
заповідного фонду*

Шановний Олександрє Івановичу!

Київське комунальне об'єднання зеленого будівництва та експлуатації зелених насаджень міста «Київзеленбуд» (далі – КО «Київзеленбуд») з метою дотримання вимог статті 54 Закону України «Про природно-заповідний фонд України» на виконання Вашого доручення від 20.07.2022 № 13548/2, відповідно до окремого доручення Київського міського голови В. Кличка від 20.06.2022 № 13548 та рішення Київської міської ради від 14.07.2022 № 4887/4928 «Про надання Київському комунальному об'єднанню зеленого будівництва та експлуатації зелених насаджень міста «Київзеленбуд» дозволу на розроблення проекту землеустрою щодо відведення земельної ділянки у постійне користування для облаштування, експлуатації військового кладовища та місць почесних поховань захисників України та озеленення території вздовж вулиці Олени Теліги у Шевченківському районі міста Києва» звертається до Вас з клопотанням розглянути можливість зміни меж територій природно-заповідного фонду, а саме ландшафтного заказника місцевого значення «Урочище Бабин Яр», згідно «Експертного висновку щодо зміни меж території ландшафтного заказника місцевого значення «Урочище Бабин Яр», що додається.

Додаток: 5 арк. в 1 прим.

З повагою

Заступник генерального директора

Михайло Олійник,
Ольга Самошенко 272 39 95

Андрій ВЕРГЕЛІС

Інформація про електронні підписи (ЕП)

№ документа 077/226-1420

Дата реєстрації 08.08.2022

Документ зареєстровано у картотеці:

Вихідна

Вид документа:


Лист

Стислий зміст:

Про зміну меж територій природно-заповідного фонду "Урочище Бабин Яр"

Кількість файлів: 3

Кількість ЕП: 2





ДОКУМЕНТ СЕД АСКОД ІТС ЄПК

КО "Київзеленбуд"
08.08.2022 № 077/226-1420

За підписом:

Вергеліс Андрій Васильович

Перелік електронних підписів

ПІБ	Дати і час нанесення ЕП	Погодження	Час останнього нанесення ЕП
Вергеліс Андрій Васильович Кількість ЕП: 1	09.08.2022 09:40:13 ;	09.08.2022 09:40:13 Підписав;	09.08.2022 09:40:13 Підписав 
Олійник Михайло Дмитрович Кількість ЕП: 1	09.08.2022 09:37:59 ;	09.08.2022 09:37:59 Погодив;	09.08.2022 09:37:59 Погодив 



ЕКСПЕРТНИЙ ВИСНОВОК
щодо зміни меж території ландшафтного заказника місцевого значення
«Урочище Бабин Яр»
(за результатами здійснення обстеження частини території ландшафтного заказника
місцевого значення «Урочище Бабин Яр»)

Відповідно до доручення Київського міського голови В. Кличка від 20.06.2022 № 13548 та рішення Київської міської ради від 14.07.2022 № 4887/4928 «Про надання Київському комунальному об'єднанню зеленого будівництва та експлуатації зелених насаджень міста «Київзеленбуд» дозволу на розроблення проекту землеустрою щодо відведення земельної ділянки у постійне користування для облаштування, експлуатації військового кладовища та місць почесних поховань захисників України та озеленення території вздовж вулиці Олени Теліги у Шевченківському районі міста Києва з метою вшанування почесних громадян, які захищали незалежність, суверенітет та територіальну цілісність України та на прохання КО «Київзеленбуд» було створено експертну комісію з метою проведення обстеження території ландшафтного заказника місцевого значення «Урочище Бабин Яр» (створеного відповідно до рішення Київської міської ради від 14.11.2019 № 236/7809), а саме земельних ділянок з обліковим кодом 91:005:0054 вздовж вул. Олени Теліги та 91:005:0030 по вул. Мельникова, 48-б, та надання експертного висновку щодо наявності особливо цінних видів рослинного і тваринного світу та можливості коригування площі його території.

Комісією у складі 4 наукових експертів з Київського національного університету імені Тараса Шевченка та Національного університету біоресурсів та природокористування України здійснено обстеження частини території ландшафтного заказника місцевого значення «Урочище Бабин Яр» (схема додається), стосовно якої КО «Київзеленбуд» отримано дозвіл на розроблення проекту землеустрою щодо відведення земельної ділянки у постійне користування для облаштування, експлуатації військового кладовища та місць почесних поховань захисників України та озеленення території вздовж вулиці Олени Теліги у Шевченківському районі міста Києва.

Зазначена земельна ділянка прилягає до вул. О. Теліги, іншим кутом межує з територією Національного історико-меморіального заповідника «Бабин Яр». Південно-східна та східна межа ділянки обмежена лісовими розривами де прокладено мережу доріжок. Ділянка розташована на схилі північно-східної експозиції, на ній наприкінці ХХ ст. споруджено мережу водозливних каналів. Ця система є застарілою і вимагає реконструкції, включаючи облаштування місць громадського користування.

Відповідно до рішення Київської міської ради від 14.11.2019 № 236/7809 частина території ландшафтного заказника місцевого значення «Урочище Бабин Яр», в межах якої здійснюється дослідження, перебуває у віданні комунального підприємства по утриманню зелених насаджень Шевченківського району м. Києва. В матеріалах створення ландшафтного заказника місцевого значення «Урочище Бабин Яр» вказано, що запроєктована до заповідання територія являє

собою залишки природного гаю, тобто насаджень природного походження з видів дерев, характерних для даної місцевості.

В межах території, щодо якої здійснюється обстеження, зростають різновікові насадження листяних видів дерев середній вік яких понад 30-40 років. При цьому більшість деревних видів представлена інтродуцентами, а головним видом дендрофлори на дослідженій ділянці виступає вид американського походження – робінія звичайна за участю клена ясенелистого. Крім того, в насадженнях зустрічаються тополя біла, тополя чорна, клен гостролистий, верба ламка, гіркокаштан звичайний, в'яз гладкий, а також поодинокі відмічені молоді екземпляри липи серцелистої, яблуні домашньої, грабу звичайного. Тобто, представлений основний видовий склад дерев не характерний для даної місцевості і свідчить про штучне походження даних насаджень. Про штучність створення даних насаджень також свідчить наявність декоративних видів дерев, які висаджувались ашеями, групами та масивами.

Отже, в межах земельної ділянки, стосовно якої КО «Київзеленбуд» отримано дозвіл на розроблення проекту землеустрою щодо відведення земельної ділянки у постійне користування для облаштування, експлуатації військового кладовища та місць почесних поховань захисників України та озеленення території вздовж вулиці Олени Теліги у Шевченківському районі міста Києва, не виявлено залишків природного гаю.

Зважаючи на викладене, в обґрунтуванні необхідності створення заказника інформацію про його цінність було частково спотворено та перебільшено. Зокрема твердження, що ця територія є залишком природного гаю не відповідає дійсності. Більшість деревних видів цієї території є інтродуцентами. Едифікаторами цієї ділянки є види американського походження з високим ступенем інвазійної активності у природних умовах.

Крім того, деревостани насаджень сильно загущені, а стовбури дерев відповідно тонші за норму. Це у свою чергу створює небезпеку відвідувачам під час стихійних лих (буревіїв, грози, налипання мокрого снігу). Водночас, частина дерев (робінія, тополя, верби) вражені омелою білою, що створює потенційне поширення цієї напівпаразитичної рослини на інші ділянки насаджень. Більшість екземплярів тополь досягли критичного віку, що також становить певні ризики для життя відвідувачів цієї частини лісового масиву.

У підліску відмічені поодинокі екземпляри бруслини європейської, бузини чорної, клену татарського, ліщини звичайної, свидини кров'яної. Трав'янистий ярус у цьому масиві виражений слабо. Його переважно формують види синантропного комплексу – чистотіл великий, кропива дводомна, буги́ла лісова, м'яточник бур'яновий, розрив-трава дрібноквіткова. У меншій мірі тут відмічені інвазійні види рослин – золотарник канадський, герань сибірська, череда листяна. Окремі локуси ділянки вкриті північноамериканською ліаною – виноградом п'ятилисточковим, що має агресивну стратегію до захоплення територій. На відкритих галявинах, які оточують ділянки спортивних споруд сформувались лучні злакові угруповання з пажитниці багаторічної, пірїю повзучого, грястиці збірної за участі амброзії полинолистої, стенактісу

однорічного, тикавки сірої, волошки лучної, подорожнику сумнівного, цикорію дикого тощо.

Зауважуємо, що на частині цієї ділянки площею близько 1,5 га у 70-80 рр. ХХ ст. створено низку споруд спортивного призначення – стадіон, тенісні корти тощо, частину ділянки використовують кінологи для занять зі службовими породами собак, частину ділянки по вул. Мельникова, 48-б займає комплекс господарських побутових та підсобних будівель комунального підприємства по утриманню зелених насаджень Шевченківського району м. Києва із закладеним розсадником та будинком садівника. В межах цих частин ділянки також не виявлено залишків природного гаю та інших особливо-цінних природних угруповань та комплексів.

Дані щодо зорізноманіття наведені у матеріалах створення заказника перебільшено. Тваринний світ цієї частини заказника місцевого значення представлений незначною кількістю звичайних видів. Серед птахів це синиця велика, підкоришник, повзик, дятел звичайний, дрозди співочий та чорний, сорока, сіра ворона. Гніздувань хижих птахів, сов та видів іволг не виявлено. Ссавці представлені мишоподібними гризунами, кротою та білками. Земноводні та плазуни не виявлені. У цілому не виявлено видів фауни, занесених до Червоної книги України та до положень Бернської конвенції про охорону дикої флори та фауни і природних середовищ існування в Європі видів тваринного і рослинного світу.

Узагальнюючи слід відмітити, що під час проведення обстеження на цій ділянці нами не виявлено особливо цінних видів рослинного і тваринного світу. У цій частині ландшафтного заказника відсутні види рослин і тварин, занесені до «Червоної книги України» та інших природоохоронних списків.

ВИСНОВКИ:

1. Обстежені ділянки лише умовно відповідають статусу заказника, на них відсутні рідкісні та зникаючі види рослин і тварин, що знаходяться під охороною, занесені до Червоної книги України та до положень Бернської конвенції про охорону дикої флори та фауни і природних середовищ існування в Європі видів тваринного і рослинного світу.
2. Існуючий склад насаджень не відповідає залишкам природного гаю, на території відсутні цінні для збереження і відтворення природних комплексів чи їх окремих компонентів насадження. Разом з тим, слід відмітити, що лісові угруповання сформовані переважно видами дерев північноамериканського походження, деякі з них мають агресивну стратегію і можуть слугувати осередками з яких ці види можуть поширюватись на прилеглі території.

Пропозиції та рекомендації:

1. У зв'язку з вищезазначеним вважаємо, що виключення цієї ділянки з об'єкту природно-заповідного фонду не створить загрозу для зменшення або знищення популяцій рідкісних таксонів та синтаксонів, яких на цій ділянці не виявлено.
2. Необхідно передбачити у подальшому оптимізоване ставлення до цього лісового масиву. При впорядкуванні території слід вжити відповідних

- заходів, а саме лишити цю ділянку у вигляді близькому до умовно природнього та при подальшому її пейзажному облаштуванні використовувати асортимент дерев, кущів та ліан для ландшафтного будівництва України (Кузнецов та ін., 2020).
3. У разі подальшого облаштування території врахувати поширення ерозійних процесів внаслідок суцільного зрізування дерев.
 4. З метою попередження виникнення суцільного резонансу щодо зменшення площі заказника місцевого значення «Урочище Бабин Яр» пропонуємо керівництву КО «Київзеленбуд» розглянути наявні пропозиції щодо підготовки наукового обґрунтування і клопотання зі створення подібного об'єкту природно-заповідного фонду у Шевченківському або Подільському районах міста у цьому році.

Голова комісії:

директорка Ботанічного саду ім. акад. О.В. Фоміна ННЦ «Інститут біології та медицини» Київського національного університету імені Тараса Шевченка, доктор біол. наук



 _____ Гайдаржи
 М.М.

Члени комісії:


заступник директора Ботанічного саду ім. акад. О.В. Фоміна ННЦ «Інститут біології та медицини» Київського національного університету імені Тараса Шевченка, доктор біол. наук


 _____ Коломійчук В.П.


доцент кафедри загальної зоології та іхтіології НУБІП України, канд. біол. наук


 _____ Міт'яй І.С.

доцент кафедри ботаніки, дендрології та лісової селекції НУБІП, канд. с.-г. наук

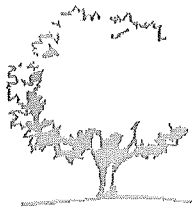

 _____ Маєвський К.В.

Особистий підпис Гайдаржи М.М. та
 Коломійчук В.П. зовіду
 Термін проробки _____ Ткаченко В.В.
 04.08.2024



Орієнтовна схема зміни меж території ландшафтного заказника «Урочище Бабин Яр»





КИЇВЗЕЛЕНБУД

КОМУНАЛЬНЕ ОБ'ЄДНАННЯ

ВИКОНАВЧИЙ ОРГАН КИЇВСЬКОЇ МІСЬКОЇ РАДИ (КИЇВСЬКА МІСЬКА ДЕРЖАВНА АДМІНІСТРАЦІЯ)

УПРАВЛІННЯ ЕКОЛОГІЇ ТА ПРИРОДНИХ РЕСУРСІВ

**КИЇВСЬКЕ КОМУНАЛЬНЕ ОБ'ЄДНАННЯ ЗЕЛЕНОГО БУДІВНИЦТВА ТА
ЕКСПЛУАТАЦІЇ ЗЕЛЕНИХ НАСАДЖЕНЬ МІСТА «КИЇВЗЕЛЕНБУД»**

(КО «КИЇВЗЕЛЕНБУД»)

вул. Кудрявська, 23, м. Київ, 04053 тел./факс (044) 272-40-57 E-mail: info@kyivzelenbud.com
Код ЄДРПОУ 03362123

№

на № 13548/2 від 20.07.2022

Начальнику Управління екології та
природних ресурсів виконавчого органу
Київської міської ради (Київської міської
державної адміністрації)
О. ВОЗНОМУ

*Про зміну меж території природно-
заповідного фонду*

Шановний пане. Олександрє!

Київське комунальне об'єднання зеленого будівництва та експлуатації зелених насаджень міста «Київзеленбуд» (далі – КО «Київзеленбуд») на виконання Вашого доручення від 20.07.2022 № 13548/2 та у порядку інформування повідомляємо про наступне.

З метою дотримання вимог статті 54 Закону України «Про природно-заповідний фонд України» та відповідно до окремого доручення Київського міського голови В. Кличка від 20.06.2022 № 13548, рішення Київської міської ради від 14.07.2022 «Про надання Київському комунальному об'єднанню зеленого будівництва та експлуатації зелених насаджень міста «Київзеленбуд» дозволу на розроблення проекту землеустрою щодо відведення земельної ділянки у постійне користування для облаштування, експлуатації військового кладовища та місць почесних поховань захисників України та озеленення території вздовж вулиці Олени Теліги у Шевченківському районі міста Києва» КО «Київзеленбуд» звернулося до КНУ ім. Тараса Шевченка, ННЦ «Інститут біології та медицини» КНУ ім. Тараса Шевченка, Національного ботанічного саду імені М. М. Гришка НАН України та Державної екологічної академії післядипломної освіти та управління з проханням здійснити обстеження

природної території ландшафтного заказника місцевого значення «Урочище Бабин Яр» та надати експертний висновок щодо наявності особливо цінних видів тваринного і рослинного світу і можливості вилучення території зі складу заказника для облаштування військового кладовища.

З повагою

Генеральний директор

Олексій КОРОЛЬ



Інформація про електронні підписи (ЕП)

№ документа 077/226-1289

Дата реєстрації 26.07.2022

Документ зареєстровано у картотеці:

Вихідна

Вид документа:


Лист

Стислий зміст:

Інформація про облаштування та благоустрою земельної ділянки поруч з урочищем Бабин Яр, передбаченої для створення у м. Києві військового кладовища для почесних поховань осіб, які захищали незалежність, суверенітет та територіальну цілісність України.

Кількість файлів: 1



Кількість ЕП: 2



ДОКУМЕНТ СЕД АСКОД ІТС ЄПК
За підписом:
Король Олексій Валентинович

КО "Київзеленбуд"
26.07.2022 № 077/226-1289

Перелік електронних підписів

ПІБ	Дати і час нанесення ЕП	Погодження	Час останнього нанесення ЕП
Король Олексій Валентинович Кількість ЕП: 1	25.07.2022 17:45:44 ;	25.07.2022 17:45:44 Підписав;	25.07.2022 17:45:44 Підписав 
Олійник Михайло Дмитрович Кількість ЕП: 1	25.07.2022 17:38:14 ;	25.07.2022 17:38:14 Погодив;	25.07.2022 17:38:14 Погодив 



КАБІНЕТ МІНІСТРІВ УКРАЇНИ

ПОСТАНОВА

від 19 серпня 2022 р. № 934

Київ

Про затвердження Порядку проведення публічного обговорення місця розташування та намірів будівництва Національного військового меморіального кладовища на території територіальної громади

Відповідно до частини другої статті 23¹ Закону України “Про поховання та похоронну справу” Кабінет Міністрів України **постановляє:**

Затвердити Порядок проведення публічного обговорення місця розташування та намірів будівництва Національного військового меморіального кладовища на території територіальної громади, що додається.



Прем'єр-міністр України

Д. ШМИГАЛЬ

Інд. 37

ЗАТВЕРДЖЕНО
постановою Кабінету Міністрів України
від 19 серпня 2022 р. № 934

ПОРЯДОК

проведення публічного обговорення місця розташування
та намірів будівництва Національного військового меморіального
кладовища на території територіальної громади

1. Цей Порядок визначає механізм проведення публічного обговорення місця розташування та намірів будівництва Національного військового меморіального кладовища на території територіальної громади, а також основні вимоги до його організації та розгляду узагальнених пропозицій (зауважень) за результатами обговорення (далі — публічне обговорення).

2. Публічне обговорення проводиться з метою з'ясування та врахування думки громадськості щодо місця розташування та намірів будівництва Національного військового меморіального кладовища на території територіальної громади з метою подальшого прийняття відповідного рішення органом місцевого самоврядування.

Участь у публічному обговоренні можуть брати фізичні та юридичні особи, а також громадські об'єднання, що не є юридичними особами.

3. Публічне обговорення на території територіальної громади, де планується визначити місце розташування та збудувати Національне військове меморіальне кладовище, організовує та проводить орган місцевого самоврядування (далі — організатор).

4. Організатор публічного обговорення самостійно визначає форми його проведення відповідно до законодавства виходячи з необхідності залучення якомога більшої кількості заінтересованих учасників та власних організаційних можливостей.

5. Публічне обговорення передбачає:

1) прийняття рішення організатором про проведення публічного обговорення;

2) оприлюднення організатором інформаційного повідомлення про проведення публічного обговорення, що містить відомості про:

найменування організатора публічного обговорення;

строк, місце, час проведення заходів з публічного обговорення, акредитації представників засобів масової інформації, реєстрації учасників;

поштову адресу та (або) адресу електронної пошти, номер телефону, строк і форму для подання пропозицій (зауважень);

місцезнаходження та (або) адресу електронної пошти, номер телефону організатора публічного обговорення, за якими можна отримати консультації з питання, що винесено на публічне обговорення;

прізвище та власне ім'я особи, визначеної відповідальною за проведення публічного обговорення;

строк і спосіб оприлюднення результатів публічного обговорення;

3) опрацювання організатором публічного обговорення висловлених пропозицій (зауважень) та проведення їх аналізу;

4) узагальнення та оприлюднення організатором результатів публічного обговорення на власному офіційному веб-сайті або за відсутності відповідної технічної можливості в інший прийнятний спосіб.

6. Рішення про проведення публічного обговорення приймається його організатором з урахуванням вимог, передбачених в Законі України "Про поховання та похоронну справу".

Строк проведення публічного обговорення визначається організатором і не може бути меншим, ніж 15 календарних днів та більшим, ніж один місяць з дня оприлюднення відповідного інформаційного повідомлення.

Інформаційне повідомлення про проведення публічного обговорення органом місцевого самоврядування оприлюднюється ним на власному офіційному веб-сайті або за відсутності відповідної технічної можливості в інший прийнятний спосіб.

7. Пропозиції (зауваження) учасників публічного обговорення надсилаються у формі та у строк, передбачені в інформаційному повідомленні про проведення публічного обговорення.

Пропозиції (зауваження) учасників публічного обговорення реєструються організатором громадського обговорення в установленому порядку.

Юридичні особи надсилають пропозиції (зауваження) із зазначенням їх найменування та місцезнаходження.

Анонімні пропозиції (зауваження) не реєструються і не розглядаються.

8. У ході проведення публічного обговорення організатор забезпечує фіксацію всіх поданих пропозицій (зауважень).

Для проведення публічного обговорення у формі електронної консультації організатором використовується офіційний веб-сайт.

9. Організатор публічного обговорення протягом 14 календарних днів після закінчення строку подання пропозицій (зауважень) узагальнює їх та готує звіт, у якому зазначаються найменування організатора, зміст питання, що виносилося на публічне обговорення, а також узагальнений аналіз пропозицій (зауважень), що надійшли під час проведення публічного обговорення, інші відомості відповідно до законодавства.

10. Результати публічного обговорення є підставою для прийняття організатором публічного обговорення відповідного рішення. У разі неврахування громадської думки організатор публічного обговорення обов'язково оприлюднює обґрунтування такого неврахування на власному офіційному веб-сайті або за відсутності відповідної технічної можливості в інший прийнятний спосіб.



Прем'єр-міністр України

вул. Грушевського, 12/2, Київ, 01008,
тел. (044) 256 7624, телефакс (044) 254 0584

За результатами наради,
проведеної під головуванням
Прем'єр-міністра України
31 серпня 2022 року

ЛАПУТІНІЙ Ю. А. — скликання
ЧЕРНИШОВУ О. М.
ТКАЧЕНКУ О. В.
МАРЧЕНКУ С. М.
СТРІЛЬЦЮ Р. О.
ДРОБОВИЧУ А. Е.
ЩИГОЛЮ Ю. Ф.
ЖИРНОВУ М. М.

Прошу разом з Київською міською радою в одноденний строк підготувати і подати Кабінетові Міністрів план-графік заходів щодо створення Національного військового меморіального кладовища із визначенням відповідальних виконавців, строків та індикаторів виконання кожного окремого етапу реалізації плану.

СВИРИДЕНКО Ю. А.
ВЕРЕЩУК І. А.
НЕМЧІНОВУ О. М.
ЯРЕМІ О. Й.
КЛИЧКУ В. В.

МАР'ЄВИЧУ К. М., ФЕДОРЧУКУ В. Я., ФЕРБЕЮ Є. М.

Коблошу В. В., Косенку С. В., Мамулі А. М., Вержуховському О. М. — відповідно до компетенції, Кутецькій В. М.





УКРАЇНА

ВИКОНАВЧИЙ ОРГАН КИЇВСЬКОЇ МІСЬКОЇ РАДИ
(КИЇВСЬКА МІСЬКА ДЕРЖАВНА АДМІНІСТРАЦІЯ)

ДЕПАРТАМЕНТ ЗЕМЕЛЬНИХ РЕСУРСІВ

вул. Хрещатик, 32-а, м. Київ, 01601 тел. (044) 279 58 72

Контактний центр міста Києва (044) 15 51 E-mail: kyivland@kyivcity.gov.ua Код ЄДРПОУ 26199097

Департамент житлово-комунальної
інфраструктури виконавчого органу
Київської міської ради (Київської
міської державної адміністрації)

За дорученням заступника голови Київської міської державної адміністрації з питань здійснення самоврядних повноважень Оленича П.С. від 01.09.2022 № 20631 Департаментом земельних ресурсів виконавчого органу Київської міської ради (Київської міської державної адміністрації) (далі – Департамент) доручення Прем'єр-міністра України Шмигала Д.А. від 01.09.2022 № 23375/0/1-22 щодо створення Національного військового меморіального кладовища розглянуто та в межах повноважень повідомляється.

Земельна ділянка, на якій пропонується створення Національного військового меморіального кладовища площею 118,7449 га на вул. Саперно-Слобідській, 78 у Голосіївському районі м. Києва (кадастровий номер 8000000000:82:415:0201) (далі – Земельна ділянка) на підставі рішення Київської міської ради від 29.11.2001 №136/1570 надана Історико-архітектурній пам'ятці-музею «Київська фортеця» в постійне користування для експлуатації та обслуговування пам'яток фортифікації (державний акт на право постійного користування землею від 08.02.2002 № 79-4-00043).

Історико-архітектурна пам'ятка-музей «Київська фортеця» (код ЄДРПОУ 02224229) є комунальною організацією, засновник якої - Київська міська державна адміністрація).

За даними Державного реєстру речових прав на нерухоме майно Земельна ділянка перебуває в комунальній власності, власник - ТЕРИТОРІАЛЬНА ГРОМАДА МІСТА КИЄВА В ОСОБІ КИЇВСЬКОЇ МІСЬКОЇ РАДИ.

Зазначена Земельна ділянка належить до земель історико-культурного призначення.



ДОКУМЕНТ ІТС ЄІПК СЕД АСКОД (ПІДПИСАНО КВАЛІФІКОВАНИМ
ЕЛЕКТРОННИМ ПІДПИСОМ)

Сертифікат 58E2D9E7F900307B0400000037A71E0013CDA200

Підписувач Дворніков Віктор Металович

Дійсний з 04.05.2022 15:52:19 по 04.05.2024 15:52:19

Департамент земельних ресурсів



0570202/1-10668 від 02.09.2022

Крім того, згідно з відомостями Міського земельного кадастру відповідно до рішення Київської міської ради від 08.07.2021 № 1583/1624 «Про затвердження показників розвитку зеленої зони м. Києва до 2022 року та концепції формування зелених насаджень в центральній частині міста», зазначена земельна ділянка відноситься до озеленених територій загального користування м. Києва, що відповідають типологічним ознакам та планувальним вимогам (парк відпочинку «1500-річчя м. Києва «Лиса гора», таблиця 2), та до об'єкту природно-заповідного фонду України (регіональний ландшафтний парк Урочище «Лиса гора», таблиця 19).

Відповідно до пункту "г" частини першої статті 150 Земельного кодексу України (далі – Кодекс) землі природно-заповідного та іншого природоохоронного призначення, землі історико-культурного призначення належать до особливо цінних земель.

Припинення права постійного користування земельними ділянками особливо цінних земель, визначених у пункті "г" частини першої цієї статті, з підстави добровільної відмови від користування ними або шляхом їх вилучення здійснюється за погодженням з Верховною Радою України.

У разі необхідності створення Національного військового меморіального кладовища на частині Земельної ділянки, то зазначене питання має здійснюватися шляхом поділу Земельної ділянки.

Відповідно до частини шостої статті 79-1 Кодексу формування земельних ділянок шляхом поділу та об'єднання раніше сформованих земельних ділянок, які перебувають у власності або користуванні, без зміни їх цільового призначення здійснюються за технічною документацією із землеустрою щодо поділу та об'єднання земельних ділянок.

Відповідно до статті 56 Закону України «Про землеустрій» технічна документація із землеустрою щодо поділу та об'єднання земельних ділянок розробляється за рішенням власників земельних ділянок за згодою заставодержателів, користувачів земельних ділянок.

Поділ земельної ділянки, що перебуває у користуванні, здійснюється за згодою землекористувача. Справжність підпису на такій згоді засвідчується нотаріально.

Крім того, для створення Національного військового меморіального кладовища на Земельній ділянці вбачається, необхідність зміни її цільового призначення в порядку визначеному статтею 20 Кодексу.

Відповідно до частини сьомої статті 20 Кодексу зміна цільового призначення земельних ділянок державної та комунальної власності природно-заповідного фонду та іншого природоохоронного призначення, історико-культурного, лісогосподарського призначення, внаслідок яких земельні ділянки виводяться із складу таких категорій здійснюється за погодженням з Кабінетом Міністрів України.



ДОКУМЕНТ ІТС ЄПІК СЕД АСКОД (ПІДПИСАНО КВАЛІФІКОВАНИМ ЕЛЕКТРОННИМ ПІДПИСОМ)

Сертифікат 58E2D9E7F900307B0400000037A71E0013CDA200
Підписувач Дворніков Віктор Металович
Дійсний з 04.05.2022 15:52:19 по 04.05.2024 15:52:19

Департамент земельних ресурсів



0570202/1-10668 від 02.09.2022

Частиною дев'ятою статті 20 Кодексу передбачено, що зміна цільового призначення особливо цінних земель та земельних лісових ділянок з метою їх використання для цілей, не пов'язаних із веденням лісового господарства, допускається виключно у разі:

розміщення на них об'єктів загальнодержавного значення, доріг, ліній електропередачі та зв'язку, трубопроводів, осушувальних і зрошувальних каналів, геодезичних пунктів, житла, об'єктів соціально-культурного призначення, об'єктів, пов'язаних з видобуванням корисних копалин, нафтових і газових свердловин та виробничих споруд, пов'язаних з їх експлуатацією;

розміщення об'єктів промисловості на землях, визначених пунктом "а" частини першої статті 150 цього Кодексу;

відчуження земельних ділянок для суспільних потреб чи з мотивів суспільної необхідності, віднесення земель, визначених пунктами "а" і "б" частини першої статті 150 цього Кодексу, до земель природно-заповідного фонду та іншого природоохоронного призначення, історико-культурного призначення, лісгосподарського призначення.

Вказані виключення не містять можливості зміни цільового призначення особливо цінних земель для розміщення на них Національного військового меморіального кладовища.

Таким чином, виникає необхідність у внесенні відповідних змін до Земельного кодексу України.

Додатково інформуємо, що відповідно до статті 24 Закону України «Про регулювання містобудівної діяльності» (далі – Закон) передача (надання) земельних ділянок із земель державної або комунальної власності у власність чи користування фізичним або юридичним особам для містобудівних потреб допускається за умови, що відповідні земельні ділянки розташовані в межах території, щодо якої затверджено принаймні один із таких видів містобудівної документації на місцевому рівні:

комплексний план, складовою частиною якого є план зонування території; генеральний план населеного пункту, складовою якого є план зонування території;

план зонування території як окремий вид містобудівної документації на місцевому рівні, затверджений до набрання чинності Законом України «Про внесення змін до деяких законодавчих актів України щодо планування використання земель»;

детальний план території.

При цьому, на територію в межах якої розташована Земельна ділянка (кадастровий номер 800000000:82:415:0201) відсутній принаймні один із видів містобудівної документації визначених частиною третьою статті 24 Закону.



ДОКУМЕНТ ПІС СІЛК СІД АСКОД (ПЕДІСІСАНО КВАЛІФІКОВАНИМ ЕЛЕКТРОННИМ ПІДПИСОМ)

Сертифікат 58E2D9E7F900307B040000037A71E0013CDA200

Підписувач Дворніков Віктор Металович

Дійсний з 04.05.2022 15:52:19 по 04.05.2024 15:52:19

Департамент земельних ресурсів



0570202/1-10668 від 02.09.2022

Відповідно до Генерального плану міста Києва, затвердженого рішенням Київської міської ради від 28.03.2002 № 370/1804, Земельна ділянка за функціональним призначенням належить до території зелених насаджень загального користування та частково до території громадських будівель та споруд (на розрахунковий період).

Враховуючи вищевикладене, питання створення Національного військового меморіального кладовища в межах Земельної ділянки можливе з дотриманням вимог законодавства України.

Перший заступник директора

Віктор ДВОРНІКОВ

Алла Кузнцова 202 79 96



ДОКУМЕНТ ІТС ЄПІК СЕД АСКОД (ПІДПИСАНО КВАЛІФІКОВАНИМ ЕЛЕКТРОННИМ ПІДПИСОМ)

Сертифікат 58E2D9E7F900307B0400000037A71E0013CDA200

Підписувач Дворніков Віктор Металович

Дійсний з 04.05.2022 15:52:19 по 04.05.2024 15:52:19

Департамент земельних ресурсів



0570202/1-10668 від 02.09.2022



УКРАЇНА

ВИКОНАВЧИЙ ОРГАН КИЇВСЬКОЇ МІСЬКОЇ РАДИ
(КИЇВСЬКА МІСЬКА ДЕРЖАВНА АДМІНІСТРАЦІЯ)

УПРАВЛІННЯ ЕКОЛОГІЇ ТА ПРИРОДНИХ РЕСУРСІВ

вул. Турівська, 28, м. Київ, 04080, приймальня (044) 366-64-10, (044) 366-64-11, e-mail: ecology@kyivcity.gov.ua

Контактний центр міста (044) 15 51 Код ЄДРПОУ 41819431

Департамент житлово-комунальної
інфраструктури

На виконання доручення заступника голови Київської міської державної адміністрації П. Пантелеєва від 01.09.2022 № 20631 Управління екології та природних ресурсів виконавчого органу Київської міської ради (Київської міської державної адміністрації) (далі – Управління) опрацювало доручення Прем'єр-міністра України від 01.09.2022 № 23375/0/1-22 щодо створення Національного військового меморіального кладовища та, в межах наданих повноважень, повідомляє.

На виконання окремого доручення Київського міського голови В. Кличка від 20.06.2022 №13548 КО «Київзеленбуд» здійснило організаційно-правові заходи та подало до приймальні Київської міської ради клопотання (реєстраційний номер 616080182 від 20.06.2022 року) про надання дозволу на розроблення проекту землеустрою щодо відведення земельної ділянки орієнтовною площею 14 га вздовж вулиці Олени Теліги у Шевченківському районі м. Києва для облаштування, експлуатації військового кладовища та місць почесних поховань захисників України та озеленення території.

На пленарному засіданні Київської міської ради прийнято рішення Київської міської ради від 14.07.2022 № 4887/4928 «Про надання Київському комунальному об'єднанню зеленого будівництва та експлуатації зелених насаджень міста «Київзеленбуд» дозволу на розроблення проекту землеустрою щодо відведення земельної ділянки у постійне користування для облаштування, експлуатації військового кладовища та місць почесних поховань захисників України та озеленення території вздовж вулиці Олени Теліги у Шевченківському районі міста Києва».

КО «Київзеленбуд» укладено договір з КП «Київський інститут земельних відносин» від 27.07.2022 № 40/7 на виконання комплексу проектно-вишукувальних робіт з розробки проекту землеустрою щодо відведення земельної ділянки орієнтовною площею 14 га вздовж вул. Олени Теліги у Шевченківському районі міста Києва, обліковий код земельної ділянки 91:005:054 для надання у постійне користування для облаштування, експлуатації військового кладовища та місць почесних поховань захисників України та озеленення території.

Разом з тим інформуємо, що вказана земельна ділянка відноситься до

території ландшафтного заказника місцевого значення «Урочище Бабин Яр», створеного рішенням Київської міської ради від 14.11.2019 № 236/7809 з метою збереження ландшафтного та біологічного різноманіття унікальних природних комплексів.

Оформлення КО «Київзеленбуд» зазначеної земельної ділянки передбачає зміну її цільового та подальше використання в цілях не пов'язаних з завданням ландшафтного заказника місцевого значення «Урочище Бабин Яр».

Враховуючи викладене, для облаштування та благоустрою земельної ділянки, передбаченої для створення у місті Києві військового кладовища для почесних поховань осіб, які захищали незалежність, суверенітет та територіальні цілісність України, необхідно вжити заходи зі зміни меж заказника місцевого значення «Урочище Бабин Яр».

Зміна меж територій природно-заповідного фонду здійснюється відповідно до вимог статті 54 Закону України «Про природно-заповідний фонд України» з урахуванням статей 51 - 53 цього Закону за погодженням з центральним органом виконавчої влади, що забезпечує формування і реалізує державну політику у сфері охорони навколишнього природного середовища, на підставі відповідного експертного висновку.

При цьому, підготовка і подання клопотань про зміну меж територій природно-заповідного фонду місцевого значення може здійснюватися науковими установами, природоохоронними громадськими об'єднаннями або іншими заінтересованими підприємствами, установами, організаціями та громадянами.

Враховуючи викладене, КО «Київзеленбуд» звернулось до Управління з клопотанням від 08.08.2022 № 077/226-1420 та відповідним експертним висновком щодо зміни меж заказника місцевого значення «Урочище Бабин Яр».

Управління листом від 10.08.2022 № 077-2106 схвалило вищевказане клопотання та листом від 11.08.2022 № 077-2137 звернулось до Міністерства захисту довкілля та природних ресурсів України щодо погодження зміни меж заказника місцевого значення «Урочище Бабин Яр».

Після отримання погодження Міністерства захисту довкілля та природних ресурсів України щодо зміни меж заказника місцевого значення «Урочище Бабин Яр» буде підготовлено та подано на розгляд Київської міської ради проект рішення Київської міської ради щодо зміни меж заказника місцевого значення «Урочище Бабин Яр».

У разі прийняття Київською міською радою рішення щодо зміни меж заказника місцевого значення «Урочище Бабин Яр» проект землеустрою щодо відведення КО «Київзеленбуд» земельної ділянки орієнтовною площею 14 га вздовж вул. Олени Теліги у Шевченківському районі міста Києва, обліковий код земельної ділянки 91:005:054 для надання у постійне користування для облаштування, експлуатації військового кладовища та місць почесних поховань захисників України та озеленення території у встановленому порядку буде винесено на розгляд пленарного засідання Київської міської ради.

Інформація про електронні підписи (ЕП)

№ документа 077-2572

Дата реєстрації 02.09.2022

Документ зареєстровано у картотечі:

Вихідна

Вид документа:

Лист

Стислий зміст:

За результатами наради, проведеної під головуванням Прем'єр-міністра України 31 серпня 2022 року щодо створення Національного військового меморіального кладовища.

Кількість файлів: 1

Кількість ЕП: 1




ДОКУМЕНТ СЕД АСКОД ІТС ЄПІК

За підписом:

Возний Олександр Іванович

Департамент захисту довкілля та
адаптації до зміни клімату
виконавчого органу Київської
міської ради (Київської міської
державної адміністрації)
02.09.2022 № 077-2572

Перелік електронних підписів

ПІБ	Дати і час нанесення ЕП	Погодження	Час останнього нанесення ЕП
Возний Олександр Іванович Кількість ЕП: 1	02.09.2022 15:01:22 ;	02.09.2022 15:01:22 Підписав;	02.09.2022 15:01:22 Підписав 

Департамент захисту довкілля та адаптації до зміни
клімату виконавчого органу Київської міської ради
(Київської міської державної адміністрації)
№ 077-2572 від 02.09.2022





УКРАЇНА

ВИКОНАВЧИЙ ОРГАН КИЇВСЬКОЇ МІСЬКОЇ РАДИ
(КИЇВСЬКА МІСЬКА ДЕРЖАВНА АДМІНІСТРАЦІЯ)

ДЕПАРТАМЕНТ МІСТОБУДУВАННЯ ТА АРХІТЕКТУРИ

буль. Хрещатик, 32, м. Київ, 01001 тел. (044) 278-19-85, 235-10-25


Контактний центр міста Києва (044) 15 51 E-mail: architecture@kyivcity.gov.ua Код ЄДРПОУ 26345558

Департамент житлово-комунальної
інфраструктури виконавчого органу
Київської міської ради (Київської
міської державної адміністрації)

За дорученням заступника голови Київської міської державної адміністрації з питань здійснення самоврядних повноважень Оленича П.С. від 01.09.2022 № 20631 Департаментом містобудування та архітектури виконавчого органу Київської міської ради (Київська міська державна адміністрація) (далі – Департамент) доручення Прем'єр-міністра України Шмигала Д.А. від 01.09.2022 № 23375/0/1-22 щодо створення Національного військового меморіального кладовища розглянуто та в межах повноважень повідомляється.

Відповідно до статті 23-1 Закону України «Про поховання та похоронну справу», місце розташування Національного військового меморіального кладовища визначається з урахуванням громадських інтересів. Результати публічного обговорення намірів будівництва Національного військового меморіального кладовища на території територіальної громади є підставою для прийняття органом місцевого самоврядування рішення про розроблення відповідної містобудівної документації місцевого рівня або про відмову у розташуванні такого об'єкта. Порядок проведення публічного обговорення визначається Кабінетом Міністрів України.

Крім того, пунктом 1-1 Прикінцевих положень Закону України «Про поховання та похоронну справу» встановлено, що під час дії воєнного стану місце розташування Національного військового меморіального кладовища визначається без проведення публічного обговорення намірів будівництва на



ДОКУМЕНТ ПТС ЄПКС СЕД АСКОД (ПІДПИСАНО
КВАЛІФІКОВАНИМ ЕЛЕКТРОННИМ ПІДПИСОМ)

Сертифікат

58E21D9E7134637404000000C3AG2000C7BC83B00

Підписувач: Зав'язько Тетяна Вікторівна

Дійсний з 20.11.2020 по 20.11.2022

Департамент містобудування
та архітектури



055-5075 від 02.09.2022

території територіальної громади, передбаченого частиною другою статті 23-1 цього Закону.


Враховуючи вищевикладені вимоги Закону України «Про поховання та похоронну справу», із врахуванням вимог Закону України «Про регулювання містобудівної діяльності» та постанови Кабінету Міністрів України від 01.09.2021 р. № 926 «Про затвердження Порядку розроблення, оновлення, внесення змін та затвердження містобудівної документації», створення Національного військового меморіального кладовища потребує розроблення (внесення змін) відповідної містобудівної документації місцевого рівня.

Просимо внести відповідні заходи до Плану-графіку заходів щодо створення Національного військового меморіального кладовища.

Заступник директора

Тетяна ЗАЙЧЕНКО

Антон Чорний
Олександр Новік
Олена Мельник 278 78 93



ДОКУМЕНТ ІТС ЄІПК СЕД АСКОД (ПІДПИСАНО
КВАЛІФІКОВАНИМ ЕЛЕКТРОННИМ ПІДПИСОМ)

Сертифікат
58E2D9E7F900307B04000000C8A62600C7BC8B00
Підписувач Зайченко Тетяна Вікторівна
Дійсний з 20.11.2020 по 20.11.2022

Департамент містобудування
та архітектури



055-5075 від 02.09.2022



УКРАЇНА

КИЇВСЬКА МІСЬКА ВІЙСЬКОВА АДМІНІСТРАЦІЯ

вул. Хрещатик, 36, м. Київ, 01044, тел. (044) 202 71 45, 202 71 43, e-mail: kmda@kma.gov.ua

Офіційний портал Києва <https://kyiv.gov.ua>

E-mail для електронних звернень громадян: zvernenka@kma.gov.ua Код ЄДРПОУ 00022527

№ _____

Міністерство у справах
ветеранів війни України

На виконання доручення Прем'єр-міністра України Д. Шмигала від 01.09.2022 №23375/0/1-22 надаємо план-графік створення Національного військового меморіального кладовища зазначеного кладовища (перший етап) із зазначенням відповідальних виконавців та орієнтовних термінів його виконання.

Додаток: на 2 арк.

Заступник голови Київської
міської державної адміністрації

Петро ПАНТЕЛЕСВ

Дмитро Науменко
Оксана Ярошенко 272 10 36



ДОКУМЕНТ ІТС ЄПКС СЕД АСКОД (ПІДПИСАНО КВАЛІФІКОВАНИМ
ЕЛЕКТРОННИМ ПІДПИСОМ)

Сертифікат 58E2D9E7F900307B04000000AA9018005773A500
Підписувач Пантелєсв Петро Олександрович
Дійсний з 05.07.2022 13:53:00 по 05.07.2024 13:53:00

Київська міська державна адміністрація



003-574 від 02.09.2022

План-графік створення Національного військового меморіального кладовища
(перший етап)

№ п/п	Назва заходу	Термін виконання	Відповідальний виконавець
1.	Нотаріальна згода на поділ земельної ділянки		Київська міська військова адміністрація, КП «Київська фортеця»
2.	Розробити та затвердити паспорт та облікову документацію на пам'ятку	вересень- жовтень 2022 р.	Міністерство культури України
3.	Затвердити зони охорони цієї пам'ятки та режими використання пам'ятки і зон охорони	вересень- жовтень 2022 р.	Міністерство культури України
4.	Розробка документації про поділ земельної ділянки	вересень 2022 р.	Київська міська військова адміністрація, КП «Київська фортеця»
5.	Рішення Київради про поділ земельної ділянки	жовтень 2022 р.	Київська міська військова адміністрація, Київська міська рада
6.	Погодження передачі земельної ділянки без зміни цільового призначення	жовтень 2022 р.	Міністерство ветеранів України, Верховна Рада України
7.	Створення концепції об'єкту	вересень 2022 р.	Міністерство ветеранів України
8.	Створення Державного підприємства - замовника при Міністерстві ветеранів України	вересень 2022 р.	Міністерство ветеранів України
9.	Передача нерухомого майна від Державної служби спеціального зв'язку та захисту інформації України до Державного підприємства - замовник	жовтень 2022 р.	Міністерство ветеранів України, Державна служба спеціального зв'язку та захисту інформації України, Кабінет Міністрів України

10.	Відведення земельної ділянки під майном на Державне підприємство - замовник	жовтень-листопад 2022 р.	Міністерство ветеранів України, Київська міська військова адміністрація
11.	Розробка адресного законопроекту про внесення змін до деяких законів України (Земельного кодексу, Законів «Про землеустрій», «Про регулювання містобудівної діяльності», «Про оцінку впливу на довкілля», «Про культурну спадщину»)	вересень 2022 р.	Міністерство ветеранів України, Міністерство культури України, Міністерство захисту довкілля та природних ресурсів України, депутати Верховної Ради України, Київська міська військова адміністрація
12.	Прийняття адресного закону	жовтень 2022 р.	Міністерство ветеранів України, Верховна Рада України
13.	Зміна цільового призначення земельної ділянки	жовтень 2022 р.	Київська міська військова адміністрація
14.	Отримання містобудівних умов і обмежень	листопад 2022 р.	Міністерство ветеранів України, Київська міська військова адміністрація
15.	Початок проектування	грудень 2022 р.	Міністерство ветеранів України, Державне підприємство - замовник

пам'яток національного значення затверджується центральним органом виконавчої влади що регулює державну політику у сфері охорони культурної спадщини.

Окрім того, відповідно до статті 23 Закону на споруди, що входять до комплексу Лисогірського форту має бути укладений охоронний договір.

Враховуючи наведене, план заходів з реалізації питання створення Національного військового меморіального кладовища в контексті пам'яткоохоронного законодавства має включати:

1. Розробку меж території пам'ятки та режимів її використання території пам'ятки;
2. Укладення охоронного договору на комплекс споруд Лисогірського форту;
3. Внесення відповідних доповнень до облікової документації на пам'ятку національного значення.

Надаємо також інформацію щодо пам'ятки археології місцевого значення «Поселення», Лиса гора, Голосіївський р-н, над річкою Либідь (відповідно до облікової документації, розробленої у 2021 р., – «Поселення трипільської культури в урочищі Лиса гора», північний схил Лисої гори, над р. Либідь) та режимів використання її території (додаток 1).

Додатково надаємо інформацію про археологічні розвідки на південь від пам'ятки (додаток 2).

Пам'ятка «Поселення трипільської культури в урочищі Лиса гора» розташована в межах Центрального історичного ареалу м. Києва відповідно до Історико-архітектурного та історико-містобудівного опорних планів Києва (НДІТІАМ, 2001 р.) у складі Генеральний план м. Києва до 2020 р., затвердженого рішенням Київської міської ради від 28.03.2002 № 370/1804 (діючого). Також, межі цього історичного ареалу затверджені наказом Міністерства культури та інформаційної політики України за № 599 від 02.08.2021 межі та режими використання території історичних ареалів міста Києва, визначені науково-проектною документацією «Збереження та охорона історико-культурної спадщини. Історико-архітектурний опорний план м. Києва».

Поселення трипільської культури в урочищі Лиса гора розташоване в межах території:

- зони охоронюваного природного ландшафту, відповідно до рішення виконкому Київської міської Ради народних депутатів від 16.07.1979 № 920 «Про уточнення меж історико-культурних заповідників і зон охорони пам'яток історії та культури в м. Києві» і розпорядження Київської міської державної адміністрації від 17.05.2002 № 979 «Про внесення змін і доповнень до рішення виконкому Київської міської Ради народних депутатів від 16.07.1979 № 920», додаток 1, пп. 2.1.1., 2.2.1.);

- пам'ятки містобудування національного значення «Лисогірський форт Київської фортеці», згідно з Постановою Кабінету Міністрів України від 10.10.2012 № 929;

- Регіонального ландшафтного парку «Лиса гора», відповідно до рішення Київради від 17.02.94 №14.

У зв'язку з тим, що об'єкт розташований у межах міської забудови, його стану збереження можуть загрожувати несанкціоновані земляні роботи, прокладання комунікацій, господарчі роботи, пориви водопостачальних та водовідвідних інженерних мереж.

Відповідно до облікової документації, розробленої у 2021 р., рекомендований режим використання пам'ятки такий:

Відповідно до Закону України «Про охорону культурної спадщини»:

- частини другої статті 24 використання пам'ятки повинно здійснюватися відповідно до режимів використання, встановлених органами охорони культурної спадщини, у спосіб, що потребує якнайменших змін і доповнень пам'ятки та забезпечує збереження її матеріальної автентичності, просторової композиції, а також елементів обладнання, упорядження, оздоби тощо.

- статті 26 консервація, реставрація, реабілітація, музеєфікація, ремонт, пристосування пам'яток місцевого значення здійснюються за наявності письмового дозволу органу виконавчої влади Автономної Республіки Крим, обласних, Київської та Севастопольської міських державних адміністрацій відповідно до їхньої компетенції, на підставі погодженої з ними науково-проектної документації.

- статті 37 будівельні, меліоративні, шляхові та інші роботи, що можуть призвести до руйнування, знищення чи пошкодження об'єктів культурної спадщини, проводяться тільки після повного дослідження цих об'єктів за рахунок коштів замовників зазначених робіт.

- абзацу 4 статті 37 з метою захисту об'єктів археології, у тому числі тих, що можуть бути виявлені, проекти землеустрою щодо відведення земельних ділянок у випадках, передбачених Земельним кодексом України, погоджуються органами охорони культурної спадщини.

З повагою

Директор

Олександр НИКОРЯК

*Ірина Славів
Олександра Тилченко 425 21 96
Тетяна Осінчук 425 30 25*

Департамент охорони культурної спадщини
виконавчого органу Київської міської ради (Київської
міської державної адміністрації)
№ 066-1333 від 02.09.2022



Інформація про електронні підписи (ЕП)

№ документа 066-1333

Дата реєстрації 02.09.2022

Документ зареєстровано у м. Кіровограді:

Вихідна

Вид документа:


Лист

Стислий зміст:

За результатами наради, проведеної під головуванням Прем'єр-міністра України 31 серпня 2022 року щодо створення Національного військового меморіального кладовища.

Кількість файлів: 1

Кількість ЕП: 1



ДОКУМЕНТ СЕД АСКОД ІТС ЄПК


Департамент охорони культурної спадщини

За підписом:

Никоряк Олександр Дмитрович

02.09.2022 № 066-1333

Перелік електронних підписів

ПІБ	Дати і час нанесення ЕП	Погодження	Час останнього нанесення ЕП
Никоряк Олександр Дмитрович Кількість ЕП: 1	05.09.2022 14:51:24 ;		05.09.2022 14:51:24 



Прем'єр-міністр України

вул. Грушевського, 12/2, Київ, 01008,
тел. (044) 256 7624, телефакс (044) 254 0584

До листа Мінветеранів
від 02.09.22 № 5966/1.2/5.4-22

ЛАПУТНІЙ Ю. А. - скликання
СВИРИДЕНКО Ю. А.
ФЕДОРОВУ М. А.
ЧЕРНИШОВУ О. М.
МАРЧЕНКУ С. М.
ТКАЧЕНКУ О. В.
МАЛЮСЬЦІ Д. Л.
РЕЗНІКОВУ О. Ю.
СТРІЛЬЦЮ Р. О.
ДРОБОВИЧУ А. Е.
ЩИГОЛЮ Ю. Ф.
ЖИРНОВУ М. М.

Прошу відповідно до компетенції вжити необхідних заходів щодо створення Національного військового меморіального кладовища з урахуванням запропонованого плану-графіка.

Про результати щомісяця до 25 числа інформувати Кабінет Міністрів.

ВЕРЕЩУК І. А.
НЕМЧІНОВУ О. М.
ЯРЕМІ О. Й.
КЛИЧКУ В. В.
ЗАГОРОДНЬОМУ А. Г.

МАР'ЄВИЧУ К. М., ФЕДОРЧУКУ В. Я., ФЕРБЕЮ Є. М.
*Коблошу В. В. (Максимчуку О. С., Поспелову О. О.), Косенку С. В.,
Мамулі А. М., Вержиховському О. М. – відповідно до компетенції,
Кутецькій В. М.*

Денис ШМИГАЛЬ

ДЕПАРТАМЕНТ ЗАБЕЗПЕЧЕННЯ ДОКУМЕНТООБИГУ
СЕКРЕТАРІАТУ КАБІНЕТУ МІНІСТРІВ УКРАЇНИ
№ 23375/2/1-22 від 05.09.2022 11:31:13





МІНІСТЕРСТВО У СПРАВАХ ВЕТЕРАНІВ УКРАЇНИ (Мінветеранів)

провулок Музейний, 12, м. Київ, 01001, тел. 0(44)281-08-50, тел./факс 0(44)281-08-57
E-mail: control@mva.gov.ua; Web: http:// www.mva.gov.ua Код ЄДРПОУ 42657144

№ _____ На № _____ від _____

Кабінет Міністрів України

Міністерство у справах ветеранів України на виконання доручення Прем'єр-міністра України Дениса Шмигала від 1 вересня 2022 року № 23375/0/1-22 за результатами наради, проведеної під головуванням Прем'єр-міністра України 31 серпня 2022 року, підготувало та подає план-графік заходів щодо створення Національного військового меморіального кладовища, що додається.

Додаток: план-графік на 4 арк.

Перший заступник Міністра

Олександр ПОРХУН

Максим Зубов 063 367 5676



ДОКУМЕНТ СЕД АСКОД

Сертифікат

58E2D9E7F900307B0400000BC973000ED398C00

Підписувач Порхун Олександр Володимирович

Дійсний з 02.12.2020 11:31:23 по 02.12.2022 11:31:23

Міністерство у справах ветеранів України



№ 5966/1.2/5.4-22 від 02.09.2022

ПЛАН-ГРАФІК
заходів щодо створення Національного військового меморіального кладовища

Порядковий номер	Зміст заходу	Індикатор виконання	Органи, відповідальні за виконання	Строк виконання (зазначається у разі потреби)
1	Забезпечити внесення Кабінетові Міністрів проекту рішення Уряду про утворення державної установи “Національне військове меморіальне кладовище” у сфері управління Мінветеранів.	Забезпечено внесення Кабінетові Міністрів проекту рішення Уряду	Мінветеранів – скликання Мінрегіон Мінфін МКП Мінекономіки Мін’юст Мінцифра	до 31 жовтня 2022 р.
2	Передбачити кошти в Державному бюджеті України на фінансування заходів щодо створення та утримання державної установи “Національне військове меморіальне кладовище” на 2022 рік.	Передбачено кошти на утримання державної установи на 2022 рік Внесено проект змін до ДБ	Мінфін – скликання Мінветеранів Мінрегіон Міноборони МКП Мінекономіки Мін’юст Мінцифри	до 15 листопада 2022 р.
3	Забезпечити відведення земельної ділянки на території урочища “Лиса Гора” Голосіївського району міста Києва (кадастровий номер: 8000000000:82:415:0201) у постійне користування державній установі “Національне військове меморіальне кладовище” за погодженням Верховної Ради України відповідно до частини другої статті 150 Земельного	Забезпечено відведення земельної ділянки	КМДА – скликання Мінветеранів МКП Мінрегіон Міндовкілля	до 31 грудня 2022 року

Порядковий номер	Зміст заходу	Індикатор виконання	Органи, відповідальні за виконання	Строк виконання (зазначається у разі потреби)
кодексу України				
4	Розробити та затвердити режим використання пам'ятки національного значення "Лисогірській Форт Київської фортеці" та її території	Режим використання пам'ятки національного значення та її території	МКП КМДА	до 31 жовтня 2022 р.
5	Розробити та затвердити режим використання пам'ятки місцевого значення «Поселення» та її території	Режим використання пам'ятки місцевого значення та її території	КМДА МКП	до 31 жовтня 2022 р.
6	Забезпечити проведення археологічних досліджень земельної ділянки на території урочища "Лиса Гора" Голосіївського району міста Києва	Проведено археологічні дослідження земельної ділянки	НАН України	до 31 листопада 2022 р.
7	Забезпечити розробку та затвердження меж і режимів використання зони охорони пам'ятки національного значення "Лисогірській Форт Київської фортеці"	Забезпечено розробку та затвердження меж і режимів використання зони охорони	МКП КМДА	до 31 жовтня 2022 р.
8	Забезпечити фінансування заходів щодо розробки науково-проектної документації у сфері охорони культурної	Забезпечено фінансування	Мінфін – скликання МКП	до 31 жовтня 2022 р.

Порядковий номер	Зміст заходу	Індикатор виконання	Органи, відповідальні за виконання	Строк виконання (зазначається у разі потреби)
	спадщини та проведення археологічних досліджень	заходів	НАН України	
9	Забезпечити розробку проектної документації на будівництво Національного військового меморіального кладовища	Розроблено проектну документацію	Державна установа "Національне військове меморіальне кладовище" Мінветеранів Заінтересовані ЦОВВ КМДА	До 31 березня 2023 року
10	Будівництво 1-ї черги Національного військового меморіального кладовища	Почато будівництво 1-ї черги НВМК	Державна установа "Національне військове меморіальне кладовище" Мінветеранів Заінтересовані ЦОВВ КМДА	До 15 травня 2023 року
11	Введення в експлуатацію 1-ї черги Національного військового меморіального кладовища	Введено в експлуатацію 1-ї черги НВМК	Державна установа "Національне військове меморіальне кладовище" Мінветеранів Заінтересовані ЦОВВ КМДА	До 31 грудня 2023 року
12	Забезпечити методологічний та концептуальний супровід меморіальної складової та елементів музеєфікації Національного військового меморіального кладовища	Забезпечено методологічний та концептуальний супровід	УІНП МКІП Мінветеранів	протягом періоду реалізації проекту



УКРАЇНА

ВИКОНАВЧИЙ ОРГАН КИЇВСЬКОЇ МІСЬКОЇ РАДИ
(КИЇВСЬКА МІСЬКА ДЕРЖАВНА АДМІНІСТРАЦІЯ)

ДЕПАРТАМЕНТ МІСТОБУДУВАННЯ ТА АРХІТЕКТУРИ

вул. Хреціатик, 32, м. Київ, 01001 тел. (044) 278-19-85, 235-10-25
Контактний центр міста Києва (044) 15 51 E-mail: architecture@kyivcity.gov.ua Код ЄДРПОУ 26345558

Департамент економіки та
інвестицій виконавчого органу
Київської міської ради
(Київської міської державної
адміністрації)

На виконання доручення заступника голови П.Оленича від 05.09.2022 №20925 стосовно листа Міністерства у справах ветеранів України від 02.09.2022 № 5966/1.2/5.4-22 щодо створення Національного військового меморіального кладовища, виникла необхідність у розробці проекту детального плану території для розташування Національного військового меморіального кладовища у Голосіївському районі м. Києва (зміни до законодавства в сфері поховання та похоронної справи).

Крім того, на доручення заступника голови Київської міської державної адміністрації П. Пантелєєва від 20.07.2022 № 16318, від 27.07.2022 № 16318/1, від 29.07.2022 № 16318/2 та від 03.08.2022 № 16318/3 по зверненню Департаменту житлово-комунальної інфраструктури від 18.07.2022 № 058/8-2515 виникла необхідність термінової розробки детального плану території в районі озера Алмазне (для територій Лісового кладовища).

Враховуючи вище викладене Департамент містобудування та архітектури виконавчого органу Київської міської ради (Київської міської державної адміністрації) просить передбачити фінансування в бюджеті м. Києва в розмірі 8 000,0 тис.грн на 2022 рік в Програмі економічного і соціального розвитку м. Києва на 2022 рік по об'єкту:



ДОКУМЕНТ ІТС ЄПК СЕД АСКОД (ПІДПИСАНО
КВАЛІФІКОВАНИМ ЕЛЕКТРОННИМ ПІДПИСОМ)

Сертифікат

58E2D9E7F900307B04000000FEC8200079908B00

Підписувач Яструбенко Олександр Васильович

Дійсний з 18.11.2020 по 18.11.2022

Департамент
містобудування та
архітектури



055-6346 від 23.09.2022

«Розробка та коригування матеріалів детальних планів територій, містобудівних програм та іншої містобудівної документації, міських вузлів, розробка техніко – економічних обґрунтувань, галузевих та комплексних схем».
Додаток: на 1 арк. в 1 прим.

Перший заступник директора


Олександр ЯСТРУБЕНКО

Олеся ШЕВЕНОК
Людмила МАЗУР 2782873



ДОКУМЕНТ ІТС ЄПК СЕД АСКОД (ПІДПИСАНО
КВАЛІФІКОВАНИМ ЕЛЕКТРОННИМ ПІДПИСОМ)

Сертифікат
58E2D9E7F900307B0400000FEC8200079908B00
Підписувач Яструбенко Олександр Васильович
Дійсний з 18.11.2020 по 18.11.2022

Департамент
містобудування та
архітектури

055-6346 від 23.09.2022

Пропозиції щодо коригування
розподілу асигнувань в 2022 році на фінансування
капітальних вкладень за рахунок бюджетних коштів,
у складі Програми економічного і соціального
розвитку м. Києва на 2021-2023 роки

Головний розпорядник бюджетних коштів (замовник)

ДЕПАРТАМЕНТ МІСТОБУДУВАННЯ ТА АРХІТЕКТУРИ

тис.грн

№	Код об'єкта	Найменування	Терміни реалізації проекту	Кошторисна вартість	Виконано на 01.01.2022	Затверджена програма (фінансування)	Зміни до програми (+,-)	Пропонується до затвердження	Обґрунтування щодо внесення змін до програми
1	2	3	4	5	6	7	8	9	10
								8000,00	
		ВСЬОГО					0,00	8000	8000,00
		БЮДЖЕТ РОЗВИТКУ					0,00	8000	8000,00
		капітальні вкладення					0,00	8000	8000,00
		проектні роботи					0,00	8000	8000,00
		ДЕПАРТАМЕНТ МІСТОБУДУВАННЯ ТА АРХІТЕКТУРИ					0,00	8000	8000,00
		БЮДЖЕТ РОЗВИТКУ					0,00	8000	8000,00
		капітальні вкладення					0,00	8000	8000,00
		проектні роботи					0,00	8000	8000,00
		БУДІВНИЦТВО І РЕГІОНАЛЬНИЙ РОЗВИТОК					0,00	8000	8000,00
		БЮДЖЕТ РОЗВИТКУ					0,00	8000	8000,00
		капітальні вкладення					0,00	8000	8000,00
		проектні роботи					0,00	8000	8000,00
		РОЗРОБКА ТА КОРИГУВАННЯ МАТЕРІАЛІВ ДЕТАЛЬНИХ ПЛАНІВ ТА КОНЦЕПЦІЙ РОЗВИТКУ ТЕРИТОРІЙ, МІСТОБУДІВНИХ ПРОГРАМ ТА ІНШОЇ МІСТОБУДІВНОЇ ДОКУМЕНТАЦІЇ, ПАСПОРТІВ ВУЛИЦЬ, МІСЬКИХ ВУЗЛІВ, РОЗРОБКА ТЕХНІКО-ЕКОНОМІЧНИХ ОБґРУНТУВАНЬ, ГАЛУЗЕВИХ ТА КОМПЛЕКСНИХ СХЕМ	12.2012 12.2022	20751	10145,3		0,00	8000	8000,00
3	148948	БЮДЖЕТ РОЗВИТКУ					0,00	8000	8000,00
		капітальні вкладення					0,00	8000	8000,00
		проектні роботи 0					0,00	8000,00	8000,00

У зв'язку з військовою агресією російської федерації проти України та враховуючи зміни до законодавства в сфері поховання та похоронної справи, в частині розташування Національного військового меморіального кладовища у м. Києві, виникла необхідність у розробці проекту детального плану території для розташування Національного військового меморіального кладовища у Голосіївському районі м. Києва за рахунок коштів місцевого бюджету орієнтовною вартістю 5 млн. гривень. Крім того, враховуючи доручення заступника голови Київської міської державної адміністрації П. Пантелєєва від 20.07.2022 № 16318, від 27.07.2022 № 16318/1, від 29.07.2022 № 16318/2 та від 03.08.2022 № 16318/3 щодо звернення Департаменту житлово-комунальної інфраструктури від 18.07.2022 № 058/8-2515 Департаментом розглядається можливість розробки детального плану території в районі озера Алмазне, за кошти міського бюджету, орієнтовною вартістю 3 млн.грн.

Перший заступник директора

Олександр ЯСТРУБЕНКО



УКРАЇНА

КИЇВСЬКА МІСЬКА ВІЙСЬКОВА АДМІНІСТРАЦІЯ

вул. Хрещатик, 36, м. Київ, 01044, тел. (044) 202 71 45, 202 74 43, e-mail: kmda@kma.gov.ua

Офіційний портал Києва <https://kyivcity.gov.ua>

E-mail для електронних звернень громадян: zvernen@kma.gov.ua Код ЄДРПОУ 00022527

№ _____

Міністерство у справах ветеранів
України

Київська міська військова адміністрація за результатами опрацювання доручення Прем'єр-міністра України Д. Шмигала від 05.09.2022 № 23375/2/1-22 надає інформацію стосовно вжиття заходів щодо створення Національного військового меморіального кладовища з урахуванням плану графіка, запропонованого Міністерством у справах ветеранів України.

Відповідно до Генерального плану міста Києва, затвердженого рішенням Київської міської ради від 28.03.2002 № 370/1804, земельна ділянка з кадастровим номером 8000000000:82:415:0201 за функціональним призначенням належить до території зелених насаджень загального користування та частково до території громадських будівель та споруд (на розрахунковий період).

З метою дотримання вимог статті 24 Закону України «Про регулювання містобудівної діяльності» при розгляді питання відведення вказаної земельної ділянки у постійне користування державній установі «Національне військове меморіальне кладовище» Київська міська рада прийняла рішення від 27.10.2022 № 5526/5567 «Про розроблення проекту детального плану території для розташування Національного військового меморіального кладовища на території урочища Лиса Гора Голосіївського району міста Києва».

Відповідно до даного рішення Департамент містобудування та архітектури виконавчого органу Київської міської ради (Київської міської державної адміністрації) визначено замовником розробки проекту детального плану території для розташування Національного військового меморіального кладовища на території урочища Лиса Гора Голосіївського району міста Києва.



ДОКУМЕНТ ІТС ЄІПК СЕД АСКОД (ПІДПИСАНО КВАЛІФІКОВАНИМ
ЕЛЕКТРОННИМ ПІДПИСОМ)

Сертифікат 58E2D9E7F900307B04000000AA9018005773A500
Підписувач Пантелеєв Петро Олександрович
Дійсний з 05.07.2022 13:53:00 по 05.07.2024 13:53:00

Київська міська державна адміністрація



003-840 від 23.11.2022

Наразі, Департамент містобудування та архітектури виконавчого органу Київської міської ради (Київської міської державної адміністрації) забезпечує підготовку документів для подальшого оголошення закупівлі послуг з розроблення проекту детального плану території для розташування Національного військового меморіального кладовища на території урочища Лиса Гора Голосіївського району міста Києва.

Заступник голови Київської
міської державної адміністрації

Петро ПАНТЕЛЕЄВ

Олександр Возний
Дмитро Бровко 366-64-14



ДОКУМЕНТ ІТС ЄПІК СЕД АСКОД (ПІДПИСАНО КВАЛІФІКОВАНИМ
ЕЛЕКТРОННИМ ПІДПИСОМ)

Сертифікат 58E2D9E7F900307B0400000AA9018005773A500
Підписувач Пантелеєв Петро Олександрович
Дійсний з 05.07.2022 13:53:00 по 05.07.2024 13:53:00

Київська міська державна адміністрація



003-840 від 23.11.2022



УКРАЇНА

КИЇВСЬКА МІСЬКА ВІЙСЬКОВА АДМІНІСТРАЦІЯ

вул. Хрещатик, 36, м. Київ, 01044, тел. (044) 202 71 45, 202 74 43, e-mail: kmda@kma.gov.ua

Офіційний портал Києва <https://kyivcity.gov.ua>

E-mail для електронних звернень громадян: zvernen@kma.gov.ua Код ЄДРПОУ 00022527

№ _____

Міністерство у справах ветеранів
України

Київська міська військова адміністрація за результатами опрацювання доручення Прем'єр-міністра України Д. Шмигала від 05.10.2022 № 23375/9/1-22 надає інформацію стосовно опрацювання проблемних питань реалізації заходів із створення Національного військового меморіального кладовища.

Земельна ділянка, на якій пропонується створення Національного військового меморіального кладовища площею 118,7449 га на вул. Саперно-Слобідській, 78 у Голосіївському районі м. Києва (кадастровий номер 8000000000:82:415:0201) (далі – Земельна ділянка) на підставі рішення Київської міської ради від 29.11.2001 № 136/1570, надана Історико-архітектурній пам'ятці-музею «Київська фортеця» в постійне користування для експлуатації та обслуговування пам'яток фортифікації (державний акт на право постійного користування землею від 08.02.2002 № 79-4-00043).

Історико-архітектурна пам'ятка-музей «Київська фортеця» (код ЄДРПОУ 02224229) є комунальною організацією, засновник якої - Київська міська державна адміністрація).

За даними Державного реєстру речових прав на нерухоме майно Земельна ділянка перебуває в комунальній власності, власник – територіальна громада міста Києва в особі Київської міської ради.

Зазначена Земельна ділянка належить до земель історико-культурного призначення, на ній розміщено майно Національного історико-архітектурного музею «Київська фортеця». Відповідно статті 29 Закону України «Про музеї та музейну справу» від 29.06.1995 № 249/95-ВР (із змінами), вилучення державою у музеїв їх фондів та іншого закріпленого за



ДОКУМЕНТ ІТС ЄПК СЕД АСКОД (ПІДПИСАНО КВАЛІФІКОВАНИМ
ЕЛЕКТРОННИМ ПІДПИСОМ)

Сертифікат 58E2D9E7F900307B04000000AA9018005773A500

Підписувач Пантелесв Петро Олександрович

Дійсний з 05.07.2022 13:53:00 по 05.07.2024 13:53:00

Київська міська державна адміністрація



003-715 від 19.10.2022

ними майна може здійснюватися лише у випадках, передбачених законами України.

У разі прийняття відповідних законодавчих актів, Департамент культури виконавчого органу Київської міської ради (Київської міської державної адміністрації) спільно з Національним історико-архітектурним музеєм «Київська фортеця» забезпечить їх виконання.

Крім того, згідно з відомостями Міського земельного кадастру відповідно до рішення Київської міської ради від 08.07.2021 № 1583/1624 «Про затвердження показників розвитку зеленої зони м. Києва до 2022 року та концепції формування зелених насаджень в центральній частині міста», зазначена земельна ділянка відноситься до озеленених територій загального користування м. Києва, що відповідають типологічним ознакам та планувальним вимогам (парк відпочинку «1500-річчя м. Києва «Лиса гора», таблиця 2), та до об'єкту природно-заповідного фонду України (регіональний ландшафтний парк Урочище «Лиса гора», таблиця 19).

Відповідно до пункту "г" частини першої статті 150 Земельного кодексу України (далі – Кодекс) землі природно-заповідного та іншого природоохоронного призначення, землі історико-культурного призначення належать до особливо цінних земель.

Припинення права постійного користування земельними ділянками особливо цінних земель, визначених у пункті "г" частини першої цієї статті, з підстави добровільної відмови від користування ними або шляхом їх вилучення здійснюється за погодженням з Верховною Радою України.

У разі необхідності поділу Земельної ділянки для створення Національного військового меморіального кладовища на її частині, то зазначене питання має здійснюватися відповідно до вимог частини шостої статті 79-1 Кодексу. Зазначеною нормою передбачено, що формування земельних ділянок шляхом поділу та об'єднання раніше сформованих земельних ділянок, які перебувають у власності або користуванні, без зміни їх цільового призначення здійснюються за технічною документацією із землеустрою щодо поділу та об'єднання земельних ділянок.

Відповідно до статті 56 Закону України «Про землеустрій» технічна документація із землеустрою щодо поділу та об'єднання земельних ділянок розробляється за рішенням власників земельних ділянок за згодою заставодержателів, користувачів земельних ділянок.

Поділ земельної ділянки, що перебуває у користуванні, здійснюється за згодою землекористувача. Справжність підпису на такій згоді засвідчується нотаріально.

Крім того, у разі необхідності зміни цільового призначення Земельної ділянки для створення Національного військового меморіального кладовища, така зміна має здійснюватися в порядку, визначеному статтею 20 Кодексу.



ДОКУМЕНТ ІТС ЄШК СЕД АСКОД (ПІДПИСАНО КВАЛІФІКОВАНИМ ЕЛЕКТРОННИМ ПІДПИСОМ)

Сертифікат 58E2D9E7F900307B04000000AA9018005773A500
Підписувач Пантелєєв Петро Олександрович
Дійсний з 05.07.2022 13:53:00 по 05.07.2024 13:53:00

Київська міська державна адміністрація



003-715 від 19.10.2022

Відповідно до частини сьомої статті 20 Кодексу зміна цільового призначення земельних ділянок державної та комунальної власності природно-заповідного фонду та іншого природоохоронного призначення, історико-культурного, лісогосподарського призначення, внаслідок яких земельні ділянки виводяться із складу таких категорій здійснюється за погодженням з Кабінетом Міністрів України.

Частиною дев'ятою статті 20 Кодексу передбачено, що зміна цільового призначення особливо цінних земель та земельних лісових ділянок з метою їх використання для цілей, не пов'язаних із веденням лісового господарства, допускається виключно у разі:

- розміщення на них об'єктів загальнодержавного значення, доріг, ліній електропередачі та зв'язку, трубопроводів, осушувальних і зрошувальних каналів, геодезичних пунктів, житла, об'єктів соціально-культурного призначення, об'єктів, пов'язаних з видобуванням корисних копалин, нафтових і газових свердловин та виробничих споруд, пов'язаних з їх експлуатацією;

- розміщення об'єктів промисловості на землях, визначених пунктом "а" частини першої статті 150 цього Кодексу;

- відчуження земельних ділянок для суспільних потреб чи з мотивів суспільної необхідності, віднесення земель, визначених пунктами "а" і "б" частини першої статті 150 цього Кодексу, до земель природно-заповідного фонду та іншого природоохоронного призначення, історико-культурного призначення, лісогосподарського призначення.

Вказані виключення не містять можливості зміни цільового призначення особливо цінних земель для розміщення на них Національного військового меморіального кладовища.

Таким чином, виникає необхідність у внесенні відповідних змін до Земельного кодексу України.

Додатково інформуємо, що відповідно до статті 24 Закону України «Про регулювання містобудівної діяльності» (далі – Закон) передача (надання) земельних ділянок із земель державної або комунальної власності у власність чи користування фізичним або юридичним особам для містобудівних потреб допускається за умови, що відповідні земельні ділянки розташовані в межах території, щодо якої затверджено принаймні один із таких видів містобудівної документації на місцевому рівні:

- комплексний план, складовою частиною якого є план зонування території;

- генеральний план населеного пункту, складовою якого є план зонування території;

- план зонування території як окремий вид містобудівної документації на місцевому рівні, затверджений до набрання чинності Законом України



ДОКУМЕНТ ПТС ЄПКС СЕД АСКОД (ПІДПИСАНО КВАЛІФІКОВАНИМ ЕЛЕКТРОННИМ ПІДПИСОМ)

Сертифікат 58E2D9E7F900307B04000000AA9018005773A500
Підписувач Пантелеєв Петро Олександрович
Дійсний з 05.07.2022 13:53:00 по 05.07.2024 13:53:00

Київська міська державна адміністрація



003-715 від 19.10.2022

«Про внесення змін до деяких законодавчих актів України щодо планування використання земель»;

- детальний план території.

При цьому, на територію в межах якої розташована Земельна ділянка (кадастровий номер 8000000000:82:415:0201) відсутній принаймні один із видів містобудівної документації визначених частиною третьою статті 24 Закону.

Відповідно до Генерального плану міста Києва, затвердженого рішенням Київської міської ради від 28.03.2002 № 370/1804, Земельна ділянка за функціональним призначенням належить до території зелених насаджень загального користування та частково до території громадських будівель та споруд (на розрахунковий період).

Враховуючи вищевикладене, питання відведення Земельної ділянки для створення Національного військового меморіального кладовища можливе з дотриманням вимог законодавства України.

Разом з тим, у разі надходження до Департаменту земельних ресурсів виконавчого органу Київської міської ради (Київської міської державної адміністрації) (далі – Департамент) відповідного звернення щодо відведення Земельної ділянки або її частини, Департамент забезпечить його оперативне опрацювання в установленому порядку.

Відповідно до постанови Кабінету Міністрів України від 10.10.2012 № 929, охоронний № 260066-Н Лисогірський форт Київської фортеці занесено до Державного реєстру нерухомих пам'яток України, як пам'ятку національного значення за видом містобудування.

Лисогірський форт, який зведено у 70-х роках ХІХ століття, є одним з унікальних витворів фортифікаційного мистецтва, що включає систему бастионів з редюїтом, які до сьогодні зберегли загальну матеріально-технічну структуру, розпланувальну композицію та історичні нашарування, свою автентичність.

Лисогірський форт з фортифікаційними спорудами входить до складу архітектурно-містобудівного комплексу Київської фортеці і перебуває на балансі (територія, споруди) Історико-архітектурного музею «Київська фортеця».

Паспорт даної пам'ятки розроблявся Науково-дослідним інститутом пам'яткоохоронних досліджень Міністерства культури України у 2012 році (далі – Паспорт) та має містити інформацію про територію цієї пам'ятки та режими її використання.

Технічна документація із землеустрою стосовно встановлення меж режимоутворюючих об'єктів культурної спадщини (про встановлення меж територій пам'яток, що є складовою облікової документації на об'єкт) для пам'яток національного значення затверджується центральним органом



ДОКУМЕНТ ІТС ЄПКС СЕД АСКОД (ПІДПИСАНО КВАЛІФІКОВАНИМ ЕЛЕКТРОННИМ ПІДПИСОМ)

Сертифікат 58E2D9E7F900307B04000000AA9018005773A500
Підписувач Пантелєєв Петро Олександрович
Дійсний з 05.07.2022 13:53:00 по 05.07.2024 13:53:00

Київська міська державна адміністрація



003-715 від 19.10.2022

виконавчої влади що регулює державну політику у сфері охорони культурної спадщини.

Окрім того, відповідно до статті 23 Закону України «Про охорону культурної спадщини» (далі – Закон) на споруди, що входять до комплексу Лисогірського форту має бути укладений охоронний договір.

Водночас на території вищезазначеної пам'ятки національного значення розташовується пам'ятка археології місцевого значення «Поселення», Лиса гора, Голосіївський р-н, над річкою Либідь (відповідно до облікової документації, розробленої у 2021 р., – «Поселення трипільської культури в урочищі Лиса гора», північний схил Лисої гори, над р. Либідь) та режимів використання її території.

Пам'ятка «Поселення трипільської культури в урочищі Лиса гора» розташована:

- в межах Центрального історичного ареалу м. Києва (наказ Міністерства культури та інформаційної політики України за № 599 від 02.08.2021) межі та режими використання території історичних ареалів міста Києва, визначені науково-проектною документацією «Збереження та охорона історико-культурної спадщини. Історико-архітектурний опорний план м. Києва»;

- зони охоронюваного природного ландшафту, відповідно до рішення виконкому Київської міської Ради народних депутатів від 16.07.1979 № 920 «Про уточнення меж історико-культурних заповідників і зон охорони пам'яток історії та культури в м. Києві» і розпорядження Київської міської державної адміністрації від 17.05.2002 № 979 «Про внесення змін і доповнень до рішення виконкому Київської міської Ради народних депутатів від 16.07.1979 № 920», додаток 1, пп. 2.1.1., 2.2.1.);

- пам'ятки містобудування національного значення «Лисогірський форт Київської фортеці», згідно з Постановою Кабінету Міністрів України від 10.10.2012 № 929;

- регіонального ландшафтного парку «Лиса гора», відповідно до рішення Київради від 17.02.94 №1914.

Відповідно до облікової документації, розробленої у 2021 році, рекомендований режим використання пам'ятки археології передбачає:

- використання пам'ятки повинно здійснюватися відповідно до режимів використання, встановлених органами охорони культурної спадщини, у спосіб, що потребує якнайменших змін і доповнень пам'ятки та забезпечує збереження її матеріальної автентичності, просторової композиції, а також елементів обладнання, упорядження, оздоби тощо (стаття 24 Закону);

- консервація, реставрація, реабілітація, музеєфікація, ремонт, пристосування пам'яток місцевого значення здійснюються за наявності письмового дозволу органу виконавчої влади Автономної Республіки Крим,



ДОКУМЕНТ ІТС ЄПСК СЕД АСКОД (ПІДПИСАНО КВАЛІФІКОВАНИМ ЕЛЕКТРОННИМ ПІДПИСОМ)

Сертифікат [58E2D9E7F900307B04000000AA9018005773A500](#)
Підписувач [Пантелеев Петро Олександрович](#)
Дійсний з [05.07.2022 13:53:00](#) по [05.07.2024 13:53:00](#)

Київська міська державна адміністрація



003-715 від 19.10.2022

обласних, Київської та Севастопольської міських державних адміністрацій відповідно до їхньої компетенції, на підставі погодженої з ними науково-проектної документації (стаття 26 Закону);

- будівельні, меліоративні, шляхові та інші роботи, що можуть призвести до руйнування, знищення чи пошкодження об'єктів культурної спадщини, проводяться тільки після повного дослідження цих об'єктів за рахунок коштів замовників зазначених робіт (стаття 37 Закону);

- з метою захисту об'єктів археології, у тому числі тих, що можуть бути виявлені, проекти землеустрою щодо відведення земельних ділянок у випадках, передбачених Земельним кодексом України, погоджуються органами охорони культурної спадщини (стаття 37 Закону)

Враховуючи наведене, план заходів з реалізації створення Національного військового меморіального кладовища в контексті пам'яткоохоронного законодавства має включати заходи, які відносяться до повноважень Міністерства культури та інформаційної політики України, а саме:

- 1-розробку меж території пам'ятки та режимів її використання;
- 2-укладення охоронного договору на комплекс споруд Лисогірського форту;
- 3-внесення відповідних доповнень до облікової документації на пам'ятку національного значення.

Заступник голови Київської
міської державної адміністрації

Петро ПАНТЕЛЕСВ

Олександр Возний
Дмитро Бровко 366-64-14



ДОКУМЕНТ ІТС ЄПК СЕД АСКОД (ПІДПИСАНО КВАЛІФІКОВАНИМ
ЕЛЕКТРОННИМ ПІДПИСОМ)

Сертифікат 58E2D9E7F900307B0400000AA9018005773A500
Підписувач Пантелесв Петро Олександрович
Дійсний з 05.07.2022 13:53:00 по 05.07.2024 13:53:00

Київська міська державна адміністрація



003-715 від 19.10.2022



УКРАЇНА

КИЇВСЬКА МІСЬКА ВІЙСЬКОВА АДМІНІСТРАЦІЯ

вул. Хрещатик, 36, м. Київ, 01044, тел. (044) 202 71 45, 202 74 43, e-mail: kmda@kma.gov.ua

Офіційний портал Києва <https://kyivcity.gov.ua>

E-mail для електронних звернень громадян: zvernen@kma.gov.ua Код ЄДРПОУ 00022527

№ _____

Міністерство у справах ветеранів
України

Київська міська військова адміністрація за результатами опрацювання доручення Прем'єр-міністра України Д. Шмигала від 05.09.2022 № 23375/9/1-22 щодо створення Національного військового меморіального кладовища з урахуванням плану-графіка заходів щодо створення Національного військового меморіального кладовища, запропонованого Міністерством у справах ветеранів України, повідомляє.

Згідно з дорученнями Прем'єр-міністра України Д. Шмигала від 18.01.2023 № 1651/0/1-23 та від 08.02.2023 № 3885/0/1-23 вирішено змінити місце розташування Національного військового меморіального кладовища, визначене пунктом 3 плану-графіка заходів щодо створення Національного військового меморіального кладовища, розробленого Міністерством у справах ветеранів України, та надати відповідні пропозиції Кабінету Міністрів України щодо можливого його розміщення в межах м. Києва.

Міністерство у справах ветеранів України листом від 08.02.2023 № 1098/1.2/5.4-23 надало пропозицію до щодо можливого місця розміщення Національного військового меморіального кладовища в межах земельних ділянок з кадастровими номерами 8000000000:66:456:0001 та 8000000000:66:455:0012, які перебувають в постійному користуванні Національного історико-меморіального заповідника «Биківнянські могили», та частини території лісового кварталу № 25 Дніпровського лісництва комунального підприємства «Дарницьке лісопаркове господарство».

Київська міська військова адміністрація листом від 09.02.2023 № 003-139 надала Міністерству у справах ветеранів України вичерпну інформацію стосовно запропонованої території.

У разі надходження доручень щодо організації заходів зі створення Національного військового меморіального кладовища в межах території,



ДОКУМЕНТ ІТС ЄІПК СЕД АСКОД (ПІДПИСАНО КВАЛІФІКОВАНИМ
ЕЛЕКТРОННИМ ПІДПИСОМ)

Сертифікат 58E2D9E7F900307B0400000AA9018005773A500

Підписувач Пантелєєв Петро Олександрович

Дійсний з 05.07.2022 13:53:00 по 05.07.2024 13:53:00

Київська міська державна адміністрація



003-256 від 17.03.2023

запропонованої в листі Міністерства у справах ветеранів України від 08.02.2023 № 1098/1.2/5.4-23, Київська міська військова адміністрація забезпечить їх виконання.

Заступник голови Київської
міської державної адміністрації

Петро ПАНТЕЛЕЄВ

Олександр Возний
Дмитро Бровко 366-64-14



ДОКУМЕНТ ІТС ЄІПК СЕД АСКОД (ПІДПИСАНО КВАЛІФІКОВАНИМ
ЕЛЕКТРОННИМ ПІДПИСОМ)

Сертифікат 58E2D9E7F900307B04000000AA9018005773A500
Підписувач Пантелеєв Петро Олександрович
Дійсний з 05.07.2022 13:53:00 по 05.07.2024 13:53:00

Київська міська державна адміністрація



003-256 від 17.03.2023



УКРАЇНА

КИЇВСЬКА МІСЬКА ВІЙСЬКОВА АДМІНІСТРАЦІЯ

вул. Хрещатик, 36, м. Київ, 01044, тел. (044) 202 71 45, 202 74 43, e-mail: kmda@kma.gov.ua

Офіційний портал Києва <https://kyivcity.gov.ua>

E-mail для електронних звернень громадян: zvernen@kma.gov.ua Код ЄДРПОУ 00022527

№ _____

Міністерство у справах ветеранів
України

Київська міська військова адміністрація за результатами опрацювання доручення Прем'єр-міністра України Д. Шмигала від 05.09.2022 № 23375/9/1-22 щодо створення Національного військового меморіального кладовища з урахуванням плану-графіка заходів щодо створення Національного військового меморіального кладовища, запропонованого Міністерством у справах ветеранів України, повідомляє.

Відповідно до пункту 3 плану-графіка заходів щодо створення Національного військового меморіального кладовища виконавчому органу Київської міської ради (Київській міській державній адміністрації) Міністерству у справах ветеранів України, Міністерству культури та інформаційної політики України, Міністерству розвитку громад та територій України та Міністерству захисту довкілля та природних ресурсів України доручено забезпечити відведення земельної ділянки на території урочища «Лиса Гора» Голосіївського району міста Києва (кадастровий номер: 8000000000:82:415:0201) у постійне користування державній установі «Національне військове меморіальне кладовище» за погодженням Верховної Ради України відповідно до частини другої статті 150 Земельного кодексу України.

Разом з тим, згідно з дорученнями Прем'єр-міністра України Д. Шмигала від 18.01.2023 № 1651/0/1-23 та від 08.02.2023 № 3885/0/1-23 вирішено змінити місце розташування Національного військового меморіального кладовища та надати відповідні пропозиції Кабінету Міністрів України щодо можливого його розміщення в межах м. Києва.

За результатами розгляду листа Міністерства у справах ветеранів України від 08.02.2023 № 1098/1.2/5.4-23 щодо можливого місця розміщення Національного військового меморіального кладовища в межах земельних ділянок з кадастровими номерами 8000000000:66:456:0001 та



ДОКУМЕНТ ІТС ЄІПК СЕД АСКОД (ПІДПИСАНО КВАЛІФІКОВАНИМ
ЕЛЕКТРОННИМ ПІДПИСОМ)

Сертифікат [58E2D9E7F900307B04000000AA9018005773A500](#)
Підписувач [Пантелеєв Петро Олександрович](#)
Дійсний з [05.07.2022 13:53:00](#) по [05.07.2024 13:53:00](#)

Київська міська державна адміністрація



003-182 від 21.02.2023

8000000000:66:455:0012, які перебувають в постійному користуванні Національного історико-меморіального заповідника «Биківнянські могили», та частини території лісового кварталу № 25 Дніпровського лісництва комунального підприємства «Дарницьке лісопаркове господарство» Київською міською військовою адміністрацією листом від 09.02.2023 № 003-139 надано Міністерству у справах ветеранів України вичерпну інформацію стосовно запропонованої території.

У разі надходження додаткових пропозицій щодо можливого місця розміщення Національного військового меморіального кладовища на території м. Києва Київська міська військова адміністрація забезпечить їх опрацювання в установленому порядку.

Заступник голови Київської
міської державної адміністрації

Петро ПАНТЕЛЕЄВ

Олександр Возний
Дмитро Бровко 366-64-14



ДОКУМЕНТ ІТС ЄІПК СЕД АСКОД (ПІДПИСАНО КВАЛІФІКОВАНИМ
ЕЛЕКТРОННИМ ПІДПИСОМ)

Сертифікат [58E2D9E7F900307B0400000AA9018005773A500](#)
Підписувач [Пантелеєв Петро Олександрович](#)
Дійсний з [05.07.2022 13:53:00](#) по [05.07.2024 13:53:00](#)

Київська міська державна адміністрація



003-182 від 21.02.2023



УКРАЇНА

КИЇВСЬКА МІСЬКА ВІЙСЬКОВА АДМІНІСТРАЦІЯ

вул. Хрещатик, 36, м. Київ, 01044, тел. (044) 202 71 45, 202 74 43, e-mail: kmda@kma.gov.ua

Офіційний портал Києва <https://kyivcity.gov.ua>

E-mail для електронних звернень громадян: zvernen@kma.gov.ua Код ЄДРПОУ 00022527

№ _____

Міністерство у справах ветеранів
України

Київська міська військова адміністрація за результатами опрацювання доручення Прем'єр-міністра України Д. Шмигала від 05.10.2022 № 23375/9/1-22 щодо створення Національного військового меморіального кладовища з урахуванням плану-графіка заходів щодо створення Національного військового меморіального кладовища, запропонованого Міністерством у справах ветеранів України, повідомляє.

Відповідно до пункту 3 плану-графіка заходів щодо створення Національного військового меморіального кладовища Київській міській військовій адміністрації, Міністерству у справах ветеранів України, Міністерству культури та інформаційної політики України, Міністерству розвитку громад та територій України та Міністерству захисту довкілля та природних ресурсів України доручено забезпечити відведення земельної ділянки на території урочища Лиса Гора Голосіївського району міста Києва (кадастровий номер 8000000000:82:415:0201) у постійне користування державній установі «Національне військове меморіальне кладовище» за погодженням Верховної Ради України відповідно до частини другої статті 150 Земельного кодексу України.

Відповідно до Генерального плану міста Києва, затвердженого рішенням Київської міської ради від 28.03.2002 № 370/1804, земельна ділянка з кадастровим номером 8000000000:82:415:0201 за функціональним призначенням належить до території зелених насаджень загального користування та частково до території громадських будівель та споруд (на розрахунковий період).

З метою дотримання вимог статті 24 Закону України «Про регулювання містобудівної діяльності» при розгляді питання відведення вказаної земельної ділянки у постійне користування державній установі «Національне військове меморіальне кладовище» Київська міська рада прийняла рішення



ДОКУМЕНТ ІТС ЄПК СЕД АСКОД (ПІДПИСАНО КВАЛІФІКОВАНИМ
ЕЛЕКТРОННИМ ПІДПИСОМ)

Сертифікат 58E2D9E7F900307B04000000AA9018005773A500

Підписувач Пантелеєв Петро Олександрович

Дійсний з 05.07.2022 13:53:00 по 05.07.2024 13:53:00

Київська міська державна адміністрація



003-968 від 22.12.2022

від 27.10.2022 № 5526/5567 «Про розроблення проекту детального плану території для розташування Національного військового меморіального кладовища на території урочища Лиса Гора Голосіївського району міста Києва».

Відповідно до даного рішення Департамент містобудування та архітектури виконавчого органу Київської міської ради (Київської міської державної адміністрації) визначено замовником розробки проекту детального плану території для розташування Національного військового меморіального кладовища на території урочища Лиса Гора Голосіївського району міста Києва.

Проте, для забезпечення вжиття подальших заходів з будівництва Національного військового меморіального кладовища, необхідне законодавче врегулювання питань, пов'язаних з передачею нерухомого майна та земельної ділянки Історико-архітектурної пам'ятки-музею «Київська фортеця» в державну власність.

Виконавчий орган Київської міської ради (Київська міська державна адміністрація) підготував пропозиції до законопроекту, спрямованого на вирішення порушеного питання, а також низки питань, пов'язаних з підготовкою земельної ділянки до будівництва меморіалу.

Заступник голови Київської
міської державної адміністрації

Петро ПАНТЕЛЕЄВ

Олександр Возний
Дмитро Бровко 366-64-14



ДОКУМЕНТ ІТС ЄІПК СЕД АСКОД (ПІДПИСАНО КВАЛІФІКОВАНИМ
ЕЛЕКТРОННИМ ПІДПИСОМ)

Сертифікат 58E2D9E7F900307B04000000AA9018005773A500
Підписувач Пантелеєв Петро Олександрович
Дійсний з 05.07.2022 13:53:00 по 05.07.2024 13:53:00

Київська міська державна адміністрація



003-968 від 22.12.2022



УКРАЇНА

КИЇВСЬКА МІСЬКА ВІЙСЬКОВА АДМІНІСТРАЦІЯ

вул. Хрещатик, 36, м. Київ, 01044, тел. (044) 202 71 45, 202 74 43, e-mail: kmda@kma.gov.ua

Офіційний портал Києва <https://kyivcity.gov.ua>

E-mail для електронних звернень громадян: zvernen@kma.gov.ua Код ЄДРПОУ 00022527

№ _____

Міністерство у справах ветеранів
України

Київська міська військова адміністрація за результатами опрацювання доручення Прем'єр-міністра України Д. Шмигала від 05.10.2022 № 23375/9/1-22 щодо створення Національного військового меморіального кладовища з урахуванням плану-графіка заходів щодо створення Національного військового меморіального кладовища, запропонованого Міністерством у справах ветеранів України, повідомляє.

Міністерство у справах ветеранів України за результатами проведеної наради на виконання доручення Прем'єр-міністра України Д. Шмигала від 18.01.2023 № 1651/0/1-23 стосовно вирішення питання зміни місця розташування Національного військового меморіального кладовища листом від 19.01.2023 № 582/1.2/5.4-23 надало пропозиції щодо можливих місць розташування Національного військового меморіального кладовища.

Листами Київської міської військової адміністрації від 20.01.2023 № 003-76 та № 003-75 (копії додаються) Міністерству у справах ветеранів України надано наявну інформацію щодо запропонованих земельних ділянок, у тому числі ризики, пов'язані з можливим розміщенням на них Національного військового меморіального кладовища, а також пропозиції щодо потенційних земельних ділянок під будівництво Національного військового меморіального кладовища.

Додатки: 1. Копія листа Київської міської військової адміністрації від 20.01.2023 № 003-76 на 5 арк. в 1 прим.;

2. Копія листа Київської міської військової адміністрації від 20.01.2023 № 003-75 на 2 арк. в 1 прим.

Заступник голови Київської
міської державної адміністрації

Петро ПАНТЕЛЕСВ

Олександр Возний
Ярослава Буряк 366 64 14



ДОКУМЕНТ ІТС ЄІПК СЕД АСКОД (ПІДПИСАНО КВАЛІФІКОВАНИМ
ЕЛЕКТРОННИМ ПІДПИСОМ)

Сертифікат [58E2D9E7F900307B0400000AA9018005773A500](#)

Підписувач [Пантелеєв Петро Олександрович](#)

Дійсний з [05.07.2022 13:53:00](#) по [05.07.2024 13:53:00](#)

Київська міська державна адміністрація



003-81 від 24.01.2023



УКРАЇНА

КИЇВСЬКА МІСЬКА ВІЙСЬКОВА АДМІНІСТРАЦІЯ

вул. Хрещатик, 36, м. Київ, 01044, тел. (044) 202 71 45, 202 74 43, e-mail: kmda@kma.gov.ua

Офіційний портал Києва <https://kyivcity.gov.ua>E-mail для електронних звернень громадян: zvernen@kma.gov.ua Код ЄДРПОУ 00022527

№ _____

Міністерство у справах ветеранів
України

Київська міська військова адміністрація за результатами розгляду листа Міністерства у справах ветеранів України від 19.01.2022 № 582/1.2/5.4-23 щодо опрацювання пропозицій стосовно можливого розташування Національного військового меморіального кладовища повідомляє.

Запропонована ділянка у Подільському районі біля Берковецького міського цвинтаря, поруч проспекту Правди та вулиці Виговського, з кадастровим номером 8000000000:91:400:0101 згідно даних Державного земельного кадастру перебуває у державній власності та має цільове призначення «02.10 Для будівництва і обслуговування багатоквартирного житлового будинку з об'єктами торгово-розважальної та ринкової інфраструктури» для здійснення комплексного будівництва житлової та громадської забудови з об'єктами торговельного, соціально - побутового призначення та об'єктами інженерної, транспортної інфраструктури та дорожнього господарства».

Інформуємо, що дана земельна ділянка не відноситься до територій зелених насаджень загального користування та не входить до меж територій та об'єктів природно-заповідного фонду м. Києва.

Проте дана земельна ділянка перебуває у безпосередній близькості до існуючої житлової забудови, що робить її неприйнятною для створення Національного військового меморіального кладовища.

Земельна ділянка, запропонована для створення Національного військового меморіального кладовища у Дарницькому районі міста Києва біля Національного історико-меморіального заповідника «Биківнянські могили» та Польського військового цвинтаря, у наданих межах, розташована на землях лісогосподарського призначення, які перебувають в постійному користуванні комунального підприємства «Дарницьке лісопаркове

ДОКУМЕНТ ІТС ЄІПК СЕД АСКОД (ПІДПИСАНО КВАЛІФІКОВАНИМ
ЕЛЕКТРОННИМ ПІДПИСОМ)Сертифікат 58E2D9E7F900307B04000000AA9018005773A500
Підписувач Пантелеєв Петро Олександрович
Дійсний з 05.07.2022 13:53:00 по 05.07.2024 13:53:00

Київська міська державна адміністрація



003-76 від 20.01.2023

господарство» та віднесені до рекреаційно-оздоровчих лісів у межах міст, селищ та інших населених пунктів.

Крім того, на земельній ділянці, у запропонованих межах, на території кварталу № 7 виділ 11 площею 1.0 га Дніпровського лісництва розташований ботанічний заказник місцевого значення «Рибне», оголошений спільним рішенням виконкомів міської і обласної Рад народних депутатів від 10.04.1978 № 522-173.

Використання земель лісгосподарського призначення в цілях, не пов'язаних з веденням лісового господарства, в тому числі розміщення меморіального кладовища, регламентується статтею 57 Лісового кодексу України і потребує зміни їх цільового призначення.

Стосовно земельної ділянки за територією «Чайки» у Святошинському районі міста Києва, запропонованої під створення Національного військового меморіального кладовища повідомляємо, що дана земельна ділянка відноситься до земель лісгосподарського призначення, які перебувають в постійному користуванні комунального підприємства «Святошинське лісопаркове господарство».

Крім того, дані земельні ділянки відповідно до Указу Президента України від 01.05.2014 № 446/2014 «Про зміну меж національного природного парку «Голосіївський», увійшли без вилучення у землекористувача до складу національного природного парку «Голосіївський» та набули статусу територій та об'єктів природно-заповідного фонду загальнодержавного значення.

Законом України «Про природно-заповідний фонд України» не передбачено розміщення меморіальних кладовищ на території національних природних парків.

Стосовно запропонованої земельної ділянки, яка межує із Співочим полем (на схилах Дніпра) повідомляємо, що вона віднесена до території Печерського ландшафтного парку.

Печерський ландшафтний парк, загальною площею 41,31 га, відноситься до переліку озелених територій загального користування м. Києва, що відповідають типологічним ознакам та планувальним вимогам (таблиця 2) Програми розвитку зеленої зони м. Києва до 2010 року та концепції формування зелених насаджень в центральній частині міста, затвердженої рішенням Київської міської ради від 19.07.2005 № 806/3381 (із змінами), та перебуває у складі комплексної пам'ятки природи місцевого значення «Дніпрові кручі», яка оголошена рішенням Київської міської ради від 15.03.2007 № 254/915 «Про оголошення комплексними пам'ятками природи місцевого значення територій та об'єктів».

Зокрема, згідно з даними Державного земельного кадастру земельна ділянка з кадастровим номером 8000000000:82:072:0002 має цільове



ДОКУМЕНТ ІТС ЕІПК СЕД АСКОД (ПІДПИСАНО КВАЛІФІКОВАНИМ ЕЛЕКТРОННИМ ПІДПИСОМ)

Сертифікат 58E2D9E7F900307B04000000AA9018005773A500

Підписувач Пантелеев Петро Олександрович

Дійсний з 05.07.2022 13:53:00 по 05.07.2024 13:53:00

Київська міська державна адміністрація



003-76 від 20.01.2023

призначення «04.10 Для збереження та використання пам'яток природи» для утримання комплексної пам'ятки природи «Дніпрові кручі» Печерський ландшафтний парк, категорія земель природно-заповідного та іншого природоохоронного призначення».

Варто зазначити, що культурно-мистецький об'єкт «Співоче поле» (територія зі сценою та лавами), що розташований у безпосередній близькості до визначеної локації, перебуває на балансі Комунальної організації Департаменту культури виконавчого органу київської міської ради (Київської міської державної адміністрації) – Київського міського центру народної творчості та культурологічних досліджень та на території якого постійно проводяться культурно-масові заходи.

Разом з тим, Печерський ландшафтний парк перебуває в охоронній (буферній) зоні Національного Києво-Печерського історико-культурного заповідника (далі - Заповідник) де на глибині 4-8 метрів розташовуються лабіринти Варязьких печер, які є об'єктом Заповідника та мають статус пам'ятки архітектури національного значення, внесеного до списку Всесвітньої спадщини ЮНЕСКО. Зважаючи на зазначене, динамічні навантаження та будівельні роботи, що пов'язані з порушенням ґрунтового профілю, на ділянці над печерами є неприпустимими та загрожують руйнацією ґрунтових стін і склепінь унікальних Варязьких печер, окремі ділянки яких перебувають в аварійному стані.

Також, територія парку входить у межі буферної зони території архітектурного ансамблю Києво-Печерської Лаври, яка затверджена Наказом Міністерства культури України від 29.11.2016 № 1118.

Наказом від 31.01.2020 № 412 «Про затвердження меж та режимів використання буферної зони об'єкта всесвітньої спадщини ЮНЕСКО «Київ: Собор Святої Софії і прилеглі монастирські споруди, Києво-Печерська лавра» Міністерство культури, молоді та спорту України затвердило нові межі та режими використання буферної зони об'єкту всесвітньої спадщини «Київ: Собор Святої Софії і прилеглі монастирські споруди, Києво-Печерська лавра» до якої потрапляє дана локація.

Відповідно до режиму використання територій, згідно із зазначеним Наказом № 412, забороняється знищення елементів природного ландшафту та озеленення, зокрема:

- меліоративні, будівельні і інші роботи, які можуть привести до зміни гідрогеологічного режиму території;
- господарська та інша діяльність, що негативно впливає на навколишнє природне середовище або може перешкодити використанню території за цільовим призначенням;
- зміни природного ландшафту та проведення інших дій, що суперечать використанню цих територій за прямим призначенням.



ДОКУМЕНТ ІТС ЄІПК СЕД АСКОД (ПІДПИСАНО КВАЛІФІКОВАНИМ
ЕЛЕКТРОННИМ ПІДПИСОМ)

Сертифікат [58E2D9E7F900307B04000000AA9018005773A500](#)
Підписувач [Пантелеев Петро Олександрович](#)
Дійсний з [05.07.2022 13:53:00](#) по [05.07.2024 13:53:00](#)

Київська міська державна адміністрація



003-76 від 20.01.2023

Згідно з наказом Міністерства культури і туризму України від 03.02.2010 № 58/0/0/16-10, (охор. № 2600189, 560-кв) територія Печерського ландшафтного парку відноситься до пам'ятки ландшафту та історії місцевого значення «Історичний ландшафт Київських гір і долини річки Дніпро».

Окрім вищезазначеного, ділянка, на якій розташовується Печерський ландшафтний парк насичена інженерними мережами, зокрема: водопостачання, водовідведення, а також наявна розгалужена система підземних кабельних ліній електропередач високої напруги.

Також, відповідно до розпорядження Київської міської державної адміністрації від 14.04.2000 № 539 Печерський ландшафтний парк віднесено до ділянок територій міста Києва, де є загроза зсувів ґрунтів, а відповідно до п. 3.3 Постанови Головного Державного лікаря України від 01.07.1999 № 28 «Державні санітарні правила та норми «Гігієнічні вимоги щодо облаштування та утримання кладовищ у населених пунктах України» (далі – Постанова) територія ділянки, відведеної під кладовище, не повинна піддаватись дії зсувів і обвалів, затоплюватися чи підтоплюватися талими, дощовими і паводковими водами та має характеризуватись легко аерованими ґрунтами. Ділянка повинна мати схил у протилежний бік від населеного пункту і відкритих водоймищ, які використовуються для господарсько-побутових потреб.

Зокрема, житлові будинки з прибудинковими територіями у тому числі знаходяться у безпосередній близькості до Печерського ландшафтного парку, а згідно з п. 3.5 Постанови кладовища повинні бути розміщені в приміській зоні міських поселень і поблизу місць розташування сіл. Санітарно-захисна зона від території кладовища традиційного поховання і крематорію до житлових і громадських будівель, зон відпочинку, а також колективних садів та городів повинна бути не меншою 300 м (Державні санітарні правила № 379/1404 (з0379-96), а від території кладовища для поховання урн після кремації до житлових і громадських будівель та об'єктів, що прирівнені до них, має бути не меншою 100 м.

Таким чином у санітарно-захисних зонах не можна допускати розміщення:

- житлових будинків з придомовими територіями, гуртожитків, готелів, будинків для приїжджих;
- дитячих дошкільних закладів, загальноосвітніх шкіл, лікувально-профілактичних та оздоровчих установ загального та спеціального призначення зі стаціонарами, наркологічних диспансерів;
- спортивних споруд, садів, садівницьких товариств;
- джерел централізованого водопостачання, водозабірних споруд, споруд водопровідної розподільної мережі).



ДОКУМЕНТ ІТС ЄІПК СЕД АСКОД (ПІДПИСАНО КВАЛІФІКОВАНИМ ЕЛЕКТРОННИМ ПІДПИСОМ)

Сертифікат [58E2D9E7F900307B04000000AA9018005773A500](#)
Підписувач [Пантелеєв Петро Олександрович](#)
Дійсний з [05.07.2022 13:53:00](#) по [05.07.2024 13:53:00](#)

Київська міська державна адміністрація



003-76 від 20.01.2023

Зокрема у межах розташування Печерського ландшафтного парку відсутній детальний план території, що в результаті унеможливило будівництво кладовища.

У зв'язку з досить складним рельєфом території неможливо досягнути забезпечення організації безбар'єрності та інклюзивності для маломобільних верств населення.

Також, відсутня можливість облаштування паркомісць у межах парку та на прилеглий території.

Одночасно повідомляємо, що при опрацюванні питання створення Національного військового меморіального кладовища необхідно враховувати те, що відповідно до частини сьомої статті 20 Кодексу зміна цільового призначення земельних ділянок державної та комунальної власності природно-заповідного фонду та іншого природоохоронного призначення, історико-культурного, лісгосподарського призначення, внаслідок яких земельні ділянки виводяться із складу таких категорій здійснюється за погодженням з Кабінетом Міністрів України.

Частиною дев'ятою статті 20 Кодексу передбачено, що зміна цільового призначення особливо цінних земель та земельних лісових ділянок з метою їх використання для цілей, не пов'язаних із веденням лісового господарства, допускається виключно у разі:

розміщення на них об'єктів загальнодержавного значення, доріг, ліній електропередачі та зв'язку, трубопроводів, осушувальних і зрошувальних каналів, геодезичних пунктів, житла, об'єктів соціально-культурного призначення, об'єктів, пов'язаних з видобуванням корисних копалин, нафтових і газових свердловин та виробничих споруд, пов'язаних з їх експлуатацією;

розміщення об'єктів промисловості на землях, визначених пунктом «а» частини першої статті 150 цього Кодексу;

відчуження земельних ділянок для суспільних потреб чи з мотивів суспільної необхідності, віднесення земель, визначених пунктами «а» і «б» частини першої статті 150 цього Кодексу, до земель природно-заповідного фонду та іншого природоохоронного призначення, історико-культурного призначення, лісгосподарського призначення.

Вказані виключення не містять можливості зміни цільового призначення особливо цінних земель для розміщення на них Національного військового меморіального кладовища.

Заступник голови Київської
міської державної адміністрації
Олександр Возний
Дмитро Бровко 366-64-14

Петро ПАНТЕЛЕСВ



ДОКУМЕНТ ІТС ЄІПК СЕД АСКОД (ПІДПИСАНО КВАЛІФІКОВАНИМ
ЕЛЕКТРОННИМ ПІДПИСОМ)

Сертифікат 58E2D9E7F900307B04000000AA9018005773A500
Підписувач Пантелеєв Петро Олександрович
Дійсний з 05.07.2022 13:53:00 по 05.07.2024 13:53:00

Київська міська державна адміністрація



003-76 від 20.01.2023

Додаток 2



УКРАЇНА

КИЇВСЬКА МІСЬКА ВІЙСЬКОВА АДМІНІСТРАЦІЯ

вул. Хрещатик, 36, м. Київ, 01044, тел. (044) 202 71 45, 202 74 43, e-mail: kmda@kma.gov.ua

Офіційний портал Києва <https://kyivcity.gov.ua>

E-mail для електронних звернень громадян: zvernen@kma.gov.ua Код ЄДРПОУ 00022527

№ _____

Міністерство у справах ветеранів
України


Київська міська військова адміністрація за результатами опрацювання доручення Прем'єр-міністра України Д. Шмигала від 18.01.2022 № 1651/0/1-23 щодо зміни місця розташування Національного військового меморіального кладовища (далі – НВМК) повідомляє.

Після ретельного аналізу території міста Києва та його приміської зони, враховуючи невідкладність, пріоритетність питання визначення земельної ділянки для розташування Національного військового кладовища та нагальність реалізації будівництва меморіального кладовища, що увічніює героїзм захисників, в найкоротший термін, пропонуємо розглянути наступну пропозицію.

Земельна ділянка (кадастровий номер 3222481200:05:002:0457), розташована біля Південного кладовища на території Гатненської сільської територіальної громади у Фастівському районі Київської області площею 258,7298 га.

Запропонована територія належить до земель державної власності, вільна від забудови, розміщена вздовж автомобільного шляху М05 (Київ-Одеса), що дозволяє організувати зручне транспортне сполучення та влаштування автомобільних стоянок, заїздів/виїздів.

Спокійний рельєф ділянки дозволяє виконати розпланування території з визначенням різних функціональних зон Національного військового кладовища з можливістю здійснення традиційних та нетрадиційних поховань, крематорію та колумбарію.



ДОКУМЕНТ ІТС ЄІПК СЕД АСКОД (ПІДПИСАНО КВАЛІФІКОВАНИМ
ЕЛЕКТРОННИМ ПІДПИСОМ)

Сертифікат 58E2D9E7F900307B04000000AA9018C05773A500
Підписувач Пантелеєв Петро Олександрович
Дійсний з 05.07.2022 13:53:00 по 05.07.2024 13:53:00

Київська міська державна адміністрація



003-75 від 20.01.2023

Відносна віддаленість ділянки від громадської та житлової забудови дозволить створити відповідні спеціальні умови для проведення комеморативних заходів для вшанування пам'яті загиблих захисників та захисниць України, що віддали власне життя під час опору російській агресії.

Заступник голови Київської
міської державної адміністрації

Петро ПАНТЕЛЕЄВ

Олександр Возний
Дмитро Бровко 366-64-14



ДОКУМЕНТ ІТС ЄІПК СЕД АСКОД (ПІДПИСАНО КВАЛІФІКОВАНИМ
ЕЛЕКТРОННИМ ПІДПИСОМ)

Сертифікат 58E2D9E7F900307B0400000AA9018005773A500
Підписувач Пантелеєв Петро Олександрович
Дійсний з 05.07.2022 13:53:00 по 05.07.2024 13:53:00

Київська міська державна адміністрація



003-75 від 20.01.2023



УКРАЇНА

КИЇВСЬКА МІСЬКА ВІЙСЬКОВА АДМІНІСТРАЦІЯ

вул. Хрещатик, 36, м. Київ, 01044, тел. (044) 202 71 45, 202 74 43, e-mail: kmda@kma.gov.ua

Офіційний портал Києва <https://kyivcity.gov.ua>

E-mail для електронних звернень громадян: zvernen@kma.gov.ua Код ЄДРПОУ 00022527

№ _____

Міністерство у справах ветеранів
України

Київська міська військова адміністрація за результатами опрацювання доручення Прем'єр-міністра України Д. Шмигала від 05.09.2022 № 23375/2/1-22 надає інформацію стосовно створення Національного військового меморіального кладовища з урахуванням плану-графіка заходів щодо створення Національного військового меморіального кладовища, запропонованого Міністерством у справах ветеранів України.

Земельна ділянка, на якій пропонується створення Національного військового меморіального кладовища площею 118,7449 га на вул. Саперно-Слобідській, 78 у Голосіївському районі м. Києва (кадастровий номер 8000000000:82:415:0201) (далі – Земельна ділянка) на підставі рішення Київської міської ради від 29.11.2001 № 136/1570, надана Історико-архітектурній пам'ятці-музею «Київська фортеця» в постійне користування для експлуатації та обслуговування пам'яток фортифікації (державний акт на право постійного користування землею від 08.02.2002 № 79-4-00043).

Історико-архітектурна пам'ятка-музей «Київська фортеця» (код ЄДРПОУ 02224229) є комунальною організацією, засновник якої - Київська міська державна адміністрація).

За даними Державного реєстру речових прав на нерухоме майно Земельна ділянка перебуває в комунальній власності, власник – територіальна громада міста Києва в особі Київської міської ради.

Зазначена Земельна ділянка належить до земель історико-культурного призначення, на ній розміщено майно Національного історико-архітектурного музею «Київська фортеця». Відповідно статті 29 Закону України «Про музеї та музейну справу» від 29.06.1995 № 249/95-ВР (із змінами), вилучення



ДОКУМЕНТ ІТС ЄПСК СЕД АСКОД (ПІДПИСАНО КВАЛІФІКОВАНИМ
ЕЛЕКТРОННИМ ПІДПИСОМ)

Сертифікат [58E2D9E7F900307B04000000AA9018005773A500](#)

Підписувач [Пантелєєв Петро Олександрович](#)

Дійсний з [05.07.2022 13:53:00](#) по [05.07.2024 13:53:00](#)

Київська міська державна адміністрація



003-627 від 20.09.2022

державою у музеїв їх фондів та іншого закріпленого за ними майна може здійснюватися лише у випадках, передбачених законами України.

Крім того, згідно з відомостями Міського земельного кадастру відповідно до рішення Київської міської ради від 08.07.2021 № 1583/1624 «Про затвердження показників розвитку зеленої зони м. Києва до 2022 року та концепції формування зелених насаджень в центральній частині міста», зазначена земельна ділянка відноситься до озелених територій загального користування м. Києва, що відповідають типологічним ознакам та планувальним вимогам (парк відпочинку «1500-річчя м. Києва «Лиса гора», таблиця 2), та до об'єкту природно-заповідного фонду України (регіональний ландшафтний парк Урочище «Лиса гора», таблиця 19).

Відповідно до пункту "г" частини першої статті 150 Земельного кодексу України (далі – Кодекс) землі природно-заповідного та іншого природоохоронного призначення, землі історико-культурного призначення належать до особливо цінних земель.

Припинення права постійного користування земельними ділянками особливо цінних земель, визначених у пункті "г" частини першої цієї статті, з підстави добровільної відмови від користування ними або шляхом їх вилучення здійснюється за погодженням з Верховною Радою України.

У разі необхідності поділу Земельної ділянки для створення Національного військового меморіального кладовища на її частині, то зазначене питання має здійснюватися відповідно до вимог частини шостої статті 79-1 Кодексу. Зазначеною нормою передбачено, що формування земельних ділянок шляхом поділу та об'єднання раніше сформованих земельних ділянок, які перебувають у власності або користуванні, без зміни їх цільового призначення здійснюються за технічною документацією із землеустрою щодо поділу та об'єднання земельних ділянок.

Відповідно до статті 56 Закону України «Про землеустрій» технічна документація із землеустрою щодо поділу та об'єднання земельних ділянок розробляється за рішенням власників земельних ділянок за згодою заставодержателів, користувачів земельних ділянок.

Поділ земельної ділянки, що перебуває у користуванні, здійснюється за згодою землекористувача. Справжність підпису на такій згоді засвідчується нотаріально.

Крім того, у разі необхідності зміни цільового призначення Земельної ділянки для створення Національного військового меморіального кладовища, така зміна має здійснюватися в порядку, визначеному статтею 20 Кодексу.

Відповідно до частини сьомої статті 20 Кодексу зміна цільового призначення земельних ділянок державної та комунальної власності природно-заповідного фонду та іншого природоохоронного призначення, історико-культурного, лісогосподарського призначення, внаслідок яких



ДОКУМЕНТ ІТС ЄПК СЕД АСКОД (ПІДПИСАНО КВАЛІФІКОВАНИМ ЕЛЕКТРОННИМ ПІДПИСОМ)

Сертифікат 58E2D9E7F900307B04000000AA9018005773A500
Підписувач Пантелєєв Петро Олександрович
Дійсний з 05.07.2022 13:53:00 по 05.07.2024 13:53:00

Київська міська державна адміністрація



003-627 від 20.09.2022

земельні ділянки виводяться із складу таких категорій здійснюється за погодженням з Кабінетом Міністрів України.

Частиною дев'ятою статті 20 Кодексу передбачено, що зміна цільового призначення особливо цінних земель та земельних лісових ділянок з метою їх використання для цілей, не пов'язаних із веденням лісового господарства, допускається виключно у разі:

- розміщення на них об'єктів загальнодержавного значення, доріг, ліній електропередачі та зв'язку, трубопроводів, осушувальних і зрошувальних каналів, геодезичних пунктів, житла, об'єктів соціально-культурного призначення, об'єктів, пов'язаних з видобуванням корисних копалин, нафтових і газових свердловин та виробничих споруд, пов'язаних з їх експлуатацією;

- розміщення об'єктів промисловості на землях, визначених пунктом "а" частини першої статті 150 цього Кодексу;

- відчуження земельних ділянок для суспільних потреб чи з мотивів суспільної необхідності, віднесення земель, визначених пунктами "а" і "б" частини першої статті 150 цього Кодексу, до земель природно-заповідного фонду та іншого природоохоронного призначення, історико-культурного призначення, лісгосподарського призначення.

Вказані виключення не містять можливості зміни цільового призначення особливо цінних земель для розміщення на них Національного військового меморіального кладовища.

Таким чином, виникає необхідність у внесенні відповідних змін до Земельного кодексу України.

Додатково інформуємо, що відповідно до статті 24 Закону України «Про регулювання містобудівної діяльності» (далі – Закон) передача (надання) земельних ділянок із земель державної або комунальної власності у власність чи користування фізичним або юридичним особам для містобудівних потреб допускається за умови, що відповідні земельні ділянки розташовані в межах території, щодо якої затверджено принаймні один із таких видів містобудівної документації на місцевому рівні:

- комплексний план, складовою частиною якого є план зонування території;

- генеральний план населеного пункту, складовою якого є план зонування території;

- план зонування території як окремий вид містобудівної документації на місцевому рівні, затверджений до набрання чинності Законом України «Про внесення змін до деяких законодавчих актів України щодо планування використання земель»;

- детальний план території.



ДОКУМЕНТ ІТС ЄПІК СЕД АСКОД (ПІДПИСАНО КВАЛІФІКОВАНИМ ЕЛЕКТРОННИМ ПІДПИСОМ)

Сертифікат 58E2D9E7F900307B04000000AA9018005773A500
Підписувач Пантелєєв Петро Олександрович
Дійсний з 05.07.2022 13:53:00 по 05.07.2024 13:53:00

Київська міська державна адміністрація



003-627 від 20.09.2022

При цьому, на територію в межах якої розташована Земельна ділянка (кадастровий номер 8000000000:82:415:0201) відсутній принаймні один із видів містобудівної документації визначених частиною третьою статті 24 Закону.

Відповідно до Генерального плану міста Києва, затвердженого рішенням Київської міської ради від 28.03.2002 № 370/1804, Земельна ділянка за функціональним призначенням належить до території зелених насаджень загального користування та частково до території громадських будівель та споруд (на розрахунковий період).

Враховуючи вищевикладене, питання відведення Земельної ділянки для створення Національного військового меморіального кладовища можливе з дотриманням вимог законодавства України.

Разом з тим, у разі надходження до Департаменту земельних ресурсів виконавчого органу Київської міської ради (Київської міської державної адміністрації) (далі – Департамент) відповідного звернення щодо відведення Земельної ділянки або її частини, Департамент забезпечить його оперативне опрацювання в установленому порядку.

Відповідно до постанови Кабінету Міністрів України від 10.10.2012 № 929, охоронний № 260066-Н Лисогірський форт Київської фортеці занесено до Державного реєстру нерухомих пам'яток України, як пам'ятку національного значення за видом містобудування.

Лисогірський форт, який зведено у 70-х роках ХІХ століття, є одним з унікальних витворів фортифікаційного мистецтва, що включає систему бастіонів з редюїтом, які до сьогодні зберегли загальну матеріально-технічну структуру, розпланувальну композицію та історичні нашарування, свою автентичність.

Лисогірський форт з фортифікаційними спорудами входить до складу архітектурно-містобудівного комплексу Київської фортеці і перебуває на балансі (територія, споруди) Історико-архітектурного музею «Київська фортеця».

Паспорт даної пам'ятки розроблявся Науково-дослідним інститутом пам'яток охоронних досліджень Міністерства культури України у 2012 році (далі – Паспорт) та має містити інформацію про територію цієї пам'ятки та режими її використання.

Технічна документація із землеустрою стосовно встановлення меж режимоутворюючих об'єктів культурної спадщини (про встановлення меж територій пам'яток, що є складовою облікової документації на об'єкт) для пам'яток національного значення затверджується центральним органом виконавчої влади що регулює державну політику у сфері охорони культурної спадщини.



ДОКУМЕНТ ІТС ЄПК СЕД АСКОД (ПІДПИСАНО КВАЛІФІКОВАНИМ ЕЛЕКТРОННИМ ПІДПИСОМ)

Сертифікат 58E2D9E7F900307B04000000AA9018005773A500
Підписувач Пантелєєв Петро Олександрович
Дійсний з 05.07.2022 13:53:00 по 05.07.2024 13:53:00

Київська міська державна адміністрація



003-627 від 20.09.2022

Окрім того, відповідно до статті 23 Закону України «Про охорону культурної спадщини» (далі – Закон) на споруди, що входять до комплексу Лисогірського форту має бути укладений охоронний договір.

Водночас на території вищезазначеної пам'ятки національного значення розташовується пам'ятка археології місцевого значення «Поселення», Лиса гора, Голосіївський р-н, над річкою Либідь (відповідно до облікової документації, розробленої у 2021 р., – «Поселення трипільської культури в урочищі Лиса гора», північний схил Лисої гори, над р. Либідь) та режимів використання її території.

Пам'ятка «Поселення трипільської культури в урочищі Лиса гора» розташована:

- в межах Центрального історичного ареалу м. Києва (наказ Міністерства культури та інформаційної політики України за № 599 від 02.08.2021) межі та режими використання території історичних ареалів міста Києва, визначені науково-проектною документацією «Збереження та охорона історико-культурної спадщини. Історико-архітектурний опорний план м. Києва»;

- зони охоронюваного природного ландшафту, відповідно до рішення виконкому Київської міської Ради народних депутатів від 16.07.1979 № 920 «Про уточнення меж історико-культурних заповідників і зон охорони пам'яток історії та культури в м. Києві» і розпорядження Київської міської державної адміністрації від 17.05.2002 № 979 «Про внесення змін і доповнень до рішення виконкому Київської міської Ради народних депутатів від 16.07.1979 № 920», додаток 1, пп. 2.1.1., 2.2.1.);

- пам'ятки містобудування національного значення «Лисогірський форт Київської фортеці», згідно з Постановою Кабінету Міністрів України від 10.10.2012 № 929;

- регіонального ландшафтного парку «Лиса гора», відповідно до рішення Київради від 17.02.94 №1914.

Відповідно до облікової документації, розробленої у 2021 році, рекомендований режим використання пам'ятки археології передбачає:

- використання пам'ятки повинно здійснюватися відповідно до режимів використання, встановлених органами охорони культурної спадщини, у спосіб, що потребує якнайменших змін і доповнень пам'ятки та забезпечує збереження її матеріальної автентичності, просторової композиції, а також елементів обладнання, упорядження, оздоби тощо (стаття 24 Закону);

- консервація, реставрація, реабілітація, музеєфікація, ремонт, пристосування пам'яток місцевого значення здійснюються за наявності письмового дозволу органу виконавчої влади Автономної Республіки Крим, обласних, Київської та Севастопольської міських державних адміністрацій відповідно до їхньої компетенції, на підставі погодженої з ними науково-проектної документації (стаття 26 Закону);



ДОКУМЕНТ ІТС ЄПСК СЕД АСКОД (ПІДПИСАНО КВАЛІФІКОВАНИМ ЕЛЕКТРОННИМ ПІДПИСОМ)

Сертифікат [58E2D9E7F900307B04000000AA9018005773A500](#)
Підписувач [Пантелеєв Петро Олександрович](#)
Дійсний з [05.07.2022 13:53:00](#) по [05.07.2024 13:53:00](#)

Київська міська державна адміністрація



003-627 від 20.09.2022

- будівельні, меліоративні, шляхові та інші роботи, що можуть призвести до руйнування, знищення чи пошкодження об'єктів культурної спадщини, проводяться тільки після повного дослідження цих об'єктів за рахунок коштів замовників зазначених робіт (стаття 37 Закону);

- з метою захисту об'єктів археології, у тому числі тих, що можуть бути виявлені, проекти землеустрою щодо відведення земельних ділянок у випадках, передбачених Земельним кодексом України, погоджуються органами охорони культурної спадщини (стаття 37 Закону)

Враховуючи наведене, план заходів з реалізації створення Національного військового меморіального кладовища в контексті пам'яткоохоронного законодавства має включати заходи, які відносяться до повноважень Міністерства культури та інформаційної політики України, а саме:

1. розробку меж території пам'ятки та режимів її використання;
2. укладення охоронного договору на комплекс споруд Лисогірського форту;
3. внесення відповідних доповнень до облікової документації на пам'ятку національного значення.

Заступник голови Київської
міської державної адміністрації

Петро ПАНТЕЛЕСВ

Олександр Возний
Дмитро Бровко 366-64-14



ДОКУМЕНТ ІТС ЄПК СЕД АСКОД (ПІДПИСАНО КВАЛІФІКОВАНИМ
ЕЛЕКТРОННИМ ПІДПИСОМ)

Сертифікат 58E2D9E7F900307B04000000AA9018005773A500
Підписувач Пантелесв Петро Олександрович
Дійсний з 05.07.2022 13:53:00 по 05.07.2024 13:53:00

Київська міська державна адміністрація



003-627 від 20.09.2022



УКРАЇНА

ВИКОНАВЧИЙ ОРГАН КИЇВСЬКОЇ МІСЬКОЇ РАДИ
(КИЇВСЬКА МІСЬКА ДЕРЖАВНА АДМІНІСТРАЦІЯ)

ДЕПАРТАМЕНТ ОХОРОНИ КУЛЬТУРНОЇ СПАДЩИНИ

вул. Спаська, 12, м. Київ, 04070, тел. (044) 425 30 25 E-mail: doks.kmda@ukr.net Код ЄДРПОУ 42475311

Управління екології та природних
ресурсів виконавчого органу Київської
міської ради (Київської міської
державної адміністрації)

За дорученням заступника голови Київської міської державної адміністрації П.Пантелеєва від 06.09.2022 № 20925 Департамент охорони культурної спадщини виконавчого органу Київської міської ради (Київської міської державної адміністрації) розглянув питання створення Національного військового меморіального кладовища на Лисій горі за адресою: вул. Саперно-Слобідська, 78 у Голосіївському районі міста Києва і, в межах повноважень, інформує.

Відповідно до постанови Кабінету Міністрів України від 10.10.2012 № 929, охоронний № 260066-Н Лисогірський форт Київської фортеці занесено до Державного реєстру нерухомих пам'яток України, як пам'ятку національного значення за видом містобудування.

Лисогірський форт, який зведено у 70-х роках ХІХ століття, є одним з унікальних витворів фортифікаційного мистецтва, що включає систему бастионів з редюїтом, які до сьогодні зберегли загальну матеріально-технічну структуру, розпланувальну композицію та історичні нашарування, свою автентичність.

Лисогірський форт з фортифікаційними спорудами входить до складу архітектурно-містобудівного комплексу Київської фортеці і перебуває на балансі (територія, споруди) Історико-архітектурного музею «Київська фортеця», який підпорядковується Департаменту культури виконавчого органу Київської міської ради (Київської міської державної адміністрації).

Паспорт даної пам'ятки розроблявся Науково-дослідним інститутом пам'яткоохоронних досліджень Міністерства культури України у 2012 році (далі – Паспорт) та має містити інформацію про територію цієї пам'ятки та режими її використання.

Технічна документація із землеустрою стосовно встановлення меж режимоутворюючих об'єктів культурної спадщини (про встановлення меж територій пам'яток, що є складовою облікової документації на об'єкт) для пам'яток національного значення затверджується центральним органом

виконавчої влади що регулює державну політику у сфері охорони культурної спадщини.

Окрім того, відповідно до статті 23 Закону України «Про охорону культурної спадщини» (далі – Закон) на споруди, що входять до комплексу Лисогірського форту має бути укладений охоронний договір.

Водночас на території вищезазначеної пам'ятки національного значення розташовується пам'ятка археології місцевого значення «Поселення», Лиса гора, Голосіївський р-н, над річкою Либідь (відповідно до облікової документації, розробленої у 2021 р., – «Поселення трипільської культури в урочищі Лиса гора», північний схил Лисої гори, над р. Либідь) та режимів використання її території.

Пам'ятка «Поселення трипільської культури в урочищі Лиса гора» розташована:

- в межах Центрального історичного ареалу м. Києва (наказ Міністерства культури та інформаційної політики України за № 599 від 02.08.2021) межі та режими використання території історичних ареалів міста Києва, визначені науково-проектною документацією «Збереження та охорона історико-культурної спадщини. Історико-архітектурний опорний план м. Києва»:

- зони охоронюваного природного ландшафту, відповідно до рішення виконкому Київської міської Ради народних депутатів від 16.07.1979 № 920 «Про уточнення меж історико-культурних заповідників і зон охорони пам'яток історії та культури в м. Києві» і розпорядження Київської міської державної адміністрації від 17.05.2002 № 979 «Про внесення змін і доповнень до рішення виконкому Київської міської Ради народних депутатів від 16.07.1979 № 920», додаток 1, пп. 2.1.1., 2.2.1.);

- пам'ятки містобудування національного значення «Лисогірський форт Київської фортеці», згідно з Постановою Кабінету Міністрів України від 10.10.2012 № 929;

- Регіонального ландшафтного парку «Лиса гора», відповідно до рішення Київради від 17.02.94 №14.

Відповідно до облікової документації, розробленої у 2021 році, рекомендований режим використання пам'ятки археології передбачає:

- використання пам'ятки повинно здійснюватися відповідно до режимів використання, встановлених органами охорони культурної спадщини, у спосіб, що потребує якнайменших змін і доповнень пам'ятки та забезпечує збереження її матеріальної автентичності, просторової композиції, а також елементів обладнання, упорядження, оздоби тощо (стаття 24 Закону);

- консервація, реставрація, реабілітація, музеєфікація, ремонт, пристосування пам'яток місцевого значення здійснюються за наявності письмового дозволу органу виконавчої влади Автономної Республіки Крим, обласних, Київської та Севастопольської міських державних адміністрацій відповідно до їхньої компетенції, на підставі погодженої з ними науково-проектної документації (стаття 26 Закону);

- будівельні, меліоративні, шляхові та інші роботи, що можуть призвести до руйнування, знищення чи пошкодження об'єктів культурної спадщини,

проводяться тільки після повного дослідження цих об'єктів за рахунок коштів замовників зазначених робіт (стаття 37 Закону);

- з метою захисту об'єктів археології, у тому числі тих, що можуть бути виявлені, проекти землеустрою щодо відведення земельних ділянок у випадках, передбачених Земельним кодексом України, погоджуються органами охорони культурної спадщини (стаття 37 Закону)

Враховуючи наведене, план заходів з реалізації створення Національного військового меморіального кладовища в контексті пам'яткоохоронного законодавства має включати:

1. Розробку меж території пам'ятки та режимів її використання;
2. Укладення охоронного договору на комплекс споруд Лисогірського форту;
3. Внесення відповідних доповнень до облікової документації на пам'ятку національного значення.

Вказані питання відносяться до повноважень Міністерства культури та інформаційної політики України.

В.о. директора

Ірина ЧЕРНЕНКО



Інформація про електронні підписи (ЕП)

№ документа 066-1423

Дата реєстрації 14.09.2022

Документ зареєстровано у картотеці:

Вихідна

Вид документа:

Лист

Стислий зміст:

До листа Міністерства ветеранів від 02.09.2022 № 5966/1.2/5.4-22 про план-графік заходів щодо створення Національного військового меморіального кладовища.


Кількість файлів: 1

Кількість ЕП: 1



ДОКУМЕНТ СЕД АСКОД ІТС ЄПК Департамент охорони культурної спадщини
За підписом: Черненко Ірина Іванівна 14.09.2022 № 066-1423

Перелік електронних підписів

ПІБ	Дати і час нанесення ЕП	Погодження	Час останнього нанесення ЕП
Черненко Ірина Іванівна Кількість ЕП: 1	14.09.2022 18:02:42 ;		14.09.2022 18:02:42 



УКРАЇНА

ВИКОНАВЧИЙ ОРГАН КИЇВСЬКОЇ МІСЬКОЇ РАДИ
(КИЇВСЬКА МІСЬКА ДЕРЖАВНА АДМІНІСТРАЦІЯ)

ДЕПАРТАМЕНТ МІСТОБУДУВАННЯ ТА АРХІТЕКТУРИ

вул. Хреціатик, 32, м. Київ, 01001 тел. (044) 278-19-85, 235-10-25
Контактний центр міста Києва (044) 15 51 E-mail: architecture@kyivcity.gov.ua Код ЄДРПОУ 26345558

Заступнику голови Київської
міської державної адміністрації
П. ПАНТЕЛЕСВУ

Шановний Петро Олександровичу !

Департамент містобудування та архітектури виконавчого органу Київської міської ради (Київської міської державної адміністрації) (далі – Департамент) за Вашим дорученням від 21.09.2022 № 20925 щодо розробки в стислі терміни детального плану території з урахуванням специфіки створення Національного військового меморіального кладовища в межах компетенції повідомляє.

Відповідно до статті 23-1 Закону України «Про поховання та похоронну справу», місце розташування Національного військового меморіального кладовища визначається з урахуванням громадських інтересів. Результати публічного обговорення намірів будівництва Національного військового меморіального кладовища на території територіальної громади є підставою для прийняття органом місцевого самоврядування рішення про розроблення відповідної містобудівної документації місцевого рівня або про відмову у розташуванні такого об'єкта. Порядок проведення публічного обговорення визначається Кабінетом Міністрів України.

Підпунктом 1¹ пункту 1 розділу VI Прикінцевих положень Закону України «Про поховання та похоронну справу» встановлено, що під час дії воєнного стану місце розташування Національного військового меморіального кладовища визначається без проведення публічного обговорення намірів будівництва на території територіальної громади, передбаченого частиною другою статті 23¹ цього Закону.



ДОКУМЕНТ ІТС ЄПКС СЕД АСКОД (ПІДПИСАНО
КВАЛІФІКОВАНИМ ЕЛЕКТРОННИМ ПІДПИСОМ)

Сертифікат
58E2D9E7F900307B04000000C8A62600C7BC8B00
Підписувач Зайченко Тетяна Вікторівна
Дійсний з 20.11.2020 по 20.11.2022

Департамент містобудування
та архітектури



055-7116 від 19.10.2022

На виконання законів України «Про регулювання містобудівної діяльності», «Про основи містобудування», постанови Кабінету Міністрів України від 01.09.2021 р. № 926 «Про затвердження Порядку розроблення, оновлення, внесення змін та затвердження містобудівної документації», наказу Міністерства регіонального розвитку, будівництва та житлово-комунального господарства України від 16.11.2011 р. № 290 «Про затвердження Порядку розроблення містобудівної документації», зареєстрованого у Міністерстві юстиції України 20.12.2011 за № 1468/20206, рішень Київської міської ради від 13.11.2013 № 519/10007 «Про основні засади містобудівної політики у місті Києві», від 13.11.2013 № 518/10006 «Про затвердження міської програми створення (оновлення) містобудівної документації у м. Києві» (зі змінами та доповненнями) Департамент визначено замовником розроблення містобудівної документації в установленому порядку.

На виконання доручення Прем'єр-міністра України від 01.09.2022 № 23375/0/1-22 Департаментом підготовлено та передано для розгляду на засіданні Київської міської ради проект рішення «Про розроблення проекту детального плану території для розташування Національного військового меморіального кладовища на території урочища «Лиса Гора» Голосіївського району міста Києва».

З повагою

Заступник директора

Тетяна ЗАЙЧЕНКО

Антон Чорний
Олександр Новік
Марина Ломко
Олена Мельник 278 78 93



ДОКУМЕНТ ІТС ЄПІК СЕД АСКОД (ПІДПИСАНО
КВАЛІФІКОВАНИМ ЕЛЕКТРОННИМ ПІДПИСОМ)

Сертифікат
58E2D9E7F900307B04000000C8A62600C7BC8B00
Підписувач Зайченко Тетяна Вікторівна
Дійсний з 20.11.2020 по 20.11.2022

Департамент містобудування
та архітектури



055-7116 від 19.10.2022



УКРАЇНА

КИЇВСЬКИЙ МІСЬКИЙ ГОЛОВА

вул. Хрещатик, 36, м. Київ, 01044, тел. (044) 202 71 29, (044) 202 75 58, E-mail: kmda@kma.gov.ua

E-mail для електронних звернень громадян: zvernen@kma.gov.ua

Офіційний портал Києва: kyivcity.gov.ua, Контактний центр міста Києва (044) 15 51, Код ЄДРПОУ 00022527

Прем'єр-міністрові України

Денису ШМИГАЛЮ

Про створення Національного
військового меморіального
кладовища

Вельмишановний пане Прем'єр-міністре!

На виконання пункту 3 план-графіка заходів щодо створення Національного військового меморіального кладовища, затвердженого Вашим дорученням від 05.09.2022 № 23375/2/1-22, виконавчий орган Київської міської ради (Київська міська державна адміністрація) провів інвентаризацію об'єктів нерухомого майна, розташованого в урочищі «Лиса Гора» Голосіївського району міста Києва. Оновлено технічну документацію та зареєстровано зазначене майно в державному реєстрі речових прав на нерухоме майно.

Крім того, Київська міська рада прийняла рішення від 27.10.2022 № 5526/5567 «Про розроблення проекту детального плану території для розташування Національного військового меморіального кладовища на території урочища «Лиса Гора» Голосіївського району міста Києва». Проте подальші заходи з будівництва меморіального кладовища, зокрема в частині передачі нерухомого майна та земельної ділянки в державну власність, неможливі без законодавчого врегулювання їх вилучення державою як музейних фондів (відповідно до статті 29 Закону України від 29.06.1995 № 249/95-ВР «Про музеї та музейну справу»).

Виконавчий орган Київської міської ради (Київська міська державна адміністрація) підготував пропозиції до законопроекту, спрямованого на вирішення порушеного питання, а також низки питань, пов'язаних з підготовкою земельної ділянки до будівництва меморіалу. Але втілення таких законодавчих змін потребує мобілізації зусиль центральних органів виконавчої влади та Верховної Ради України.

Враховуючи стислі терміни, обумовлені графіками будівництва



ДОКУМЕНТ ІТС ЄПК СЕД АСКОД (ПІДПИСАНО КВАЛІФІКОВАНИМ
ЕЛЕКТРОННИМ ПІДПИСОМ)

Сертифікат [3ED5083160DVC59B040000004EB50500D0751300](https://eids.gov.ua/3ED5083160DVC59B040000004EB50500D0751300)

Підписувач [Кличко Віталій Володимирович](#)

Дійсний з [02.06.2021 14:47:00](#) по [02.06.2023 14:47:00](#)

Київська міська державна адміністрація



001-01-781 від 24.11.2022

Національного військового меморіального кладовища, прошу Вашого особистого втручання для прийняття відповідного рішення щодо подальшої реалізації цього проекту.

У разі виникнення непереборних перепон з реалізацією запланованих заходів в урочищі «Лиса Гора» пропоную розглянути можливість використання для будівництва Національного військового меморіального кладовища частину земельної ділянки на просп. Академіка Глушкова, 1 у Голосіївському районі з кадастровим номером 8000000000:79:392:0010 (площа 285,0029 га), що перебуває в державній власності та передана в постійне користування Національному комплексу «Експоцентр України».

З повагою

Голова

Віталій КЛИЧКО

Петро Пантелеев
Володимир Єрмак 202 77 26



ДОКУМЕНТ ІТС ЄІПК СЕД АСКОД (ПІДПИСАНО КВАЛІФІКОВАНИМ
ЕЛЕКТРОННИМ ПІДПИСОМ)

Сертифікат [3ED5083160DVC59B040000004EB50500D0751300](#)
Підписувач [Кличко Віталій Володимирович](#)
Дійсний з [02.06.2021 14:47:00](#) по [02.06.2023 14:47:00](#)

Київська міська державна адміністрація



001-01-781 від 24.11.2022



УКРАЇНА

ВИКОНАВЧИЙ ОРГАН КИЇВСЬКОЇ МІСЬКОЇ РАДИ
(КИЇВСЬКА МІСЬКА ДЕРЖАВНА АДМІНІСТРАЦІЯ)

ДЕПАРТАМЕНТ КУЛЬТУРИ

бульвар Т. Шевченка, 3, м. Київ, 01024 тел. (044) 279 61 09 E-mail: culture@kyivcity.gov.ua
Код ЄДРПОУ 02231933

Управління екології та природних
ресурсів виконавчого органу Київської
міської ради (Київської міської
державної адміністрації)

На виконання доручень заступника голови Київської міської державної адміністрації В. Мондриївського від 07.09.2022 № 2106 та № 20925 Департаментом культури виконавчого органу Київської міської ради (Київської міської державної адміністрації) опрацьовані доручення Прем'єр-міністра України Шмигала Д.А. від 05.09.2022 № 23375/2/1-22 та Секретаріату Кабінету Міністрів України від 05.09.2022 № 17981/0/2-22 щодо вжиття заходів зі створення Національного військового меморіального кладовища території урочища «Лиса гора» у м. Києві.

Повідомляємо, що земельна ділянка, на якій пропонується створення Національного військового меморіального кладовища площею 118,7449 га на вул. Саперно-Слобідській, 78 у Голосіївському районі м. Києва (кадастровий номер 8000000000:82:415:0201) на підставі рішення Київської міської ради від 29.11.2001 №136/1570 надана Національному історико-архітектурному музею «Київська фортеця» в постійне користування для експлуатації та обслуговування пам'яток фортифікації (державний акт на право постійного користування землею від 08.02.2002 № 79-4-00043).

На зазначеній земельній ділянці розміщено майно Національного історико-архітектурного музею «Київська фортеця». Відповідно статті 29 Закону України «Про музеї та музейну справу» від 29.06.1995 № 249/95-ВР (із змінами), вилучення державою у музеїв їх фондів та іншого закріпленого за ними майна може здійснюватися лише у випадках, передбачених законами України.

У разі прийняття відповідних законодавчих актів, Департамент культури спільно з Національним історико-архітектурним музеєм «Київська фортеця» забезпечить їх виконання.

Директор

Сергій АНЖИЯК

Інформація про електронні підписи (ЕП)

№ документа 060-2376

Дата реєстрації 16.09.2022

Документ зареєстровано у картотеці:

Вихідна

Вид документа:

Лист

Стислий зміст:

До листа Міністерства від 02.09.2022 № 5966/1.2/5.4-22 про план-графік заходів щодо створення Національного військового меморіального кладовища.

Кількість файлів: 1

Кількість ЕП: 1



ДОКУМЕНТ СЕД АСКОД ІТС ЄПК


Департамент культури

За підписом:

16.09.2022 № 060-2376

Анжияк Сергій Михайлович

Перелік електронних підписів

ПІБ	Дати і час нанесення ЕП	Погодження	Час останнього нанесення ЕП
Анжияк Сергій Михайлович Кількість ЕП: 1	16.09.2022 15:37:53 ;	16.09.2022 15:37:53 Підписав;	16.09.2022 15:37:53 Підписав 

Департаментом культури виконавчого органу Київської міської ради (Київської міської державної адміністрації)
№ 060-2376 від 16.09.2022





УКРАЇНА

ВИКОНАВЧИЙ ОРГАН КИЇВСЬКОЇ МІСЬКОЇ РАДИ
(КИЇВСЬКА МІСЬКА ДЕРЖАВНА АДМІНІСТРАЦІЯ)

ДЕПАРТАМЕНТ ЖИТЛОВО-КОМУНАЛЬНОЇ ІНФРАСТРУКТУРИ

вул. Велика Житомирська, 15-а, м. Київ, 01001, тел./факс (044) 279 29 21

Контактний центр міста Києва (044) 15 51 E-mail: infrastructure@kyivcity.gov.ua Код ЄДРПОУ 33695540

Від _____ № 058/8-
На № 20925 від 05.09.2022

Управління екології та
природних ресурсів

На виконання доручення голови Київської міської військової адміністрації М. Жирнова від 05.09.2022 № 20925 до доручення Прем'єр-міністра України Д. Шмигала від 05.09.2022 № 23375/2/1-22 стосовно Плану-графіку заходів щодо створення Національного військового меморіального кладовища, Департаментом житлово-комунальної інфраструктури виконавчого органу Київської міської ради (Київської міської державної адміністрації) опрацьовано зазначене доручення в межах повноважень.

Повідомляємо, що зазначений План-графік не містить заходів, які належать до компетенції Департаменту.

Однак, у разі необхідності Департамент готовий співпрацювати у цьому напрямку в межах повноважень.

Заступник директора

Іван ПАСТУХОВ

Оксана Ярошенко 272 10 36

Департамент житлово-комунальної інфраструктури
№ 058/8-3520 від 07.09.2022



Інформація про електронні підписи (ЕП)

№ документа 058/8-3520

Дата реєстрації 07.09.2022

Документ зареєстровано у картотеці:

Вихідна

Вид документа:

Лист

Стислий зміст:

До листа Міністерства від 02.09.2022 № 5966/1.2/5.4-22 про план-графік заходів щодо створення Національного військового меморіального кладовища.

Кількість файлів: 1

Кількість ЕП: 2





ДОКУМЕНТ СЕД АСКОД ІТС ЄПК

За підписом:

Пастухов Іван Анатолійович

Департамент житлово-
комунальної інфраструктури
07.09.2022 № 058/8-3520

Перелік електронних підписів

ПІБ	Дати і час нанесення ЕП	Погодження	Час останнього нанесення ЕП
Пастухов Іван Анатолійович Кількість ЕП: 1	07.09.2022 16:43:15 ;	07.09.2022 16:43:15 Підписав;	07.09.2022 16:43:15 Підписав 
Ярошенко Оксана Павлівна (2888807507) Кількість ЕП: 1	07.09.2022 13:36:56 ;	07.09.2022 13:36:56 Погодив;	07.09.2022 13:36:56 Погодив 



УКРАЇНА

ВИКОНАВЧИЙ ОРГАН КИЇВСЬКОЇ МІСЬКОЇ РАДИ
(КИЇВСЬКА МІСЬКА ДЕРЖАВНА АДМІНІСТРАЦІЯ)

ДЕПАРТАМЕНТ ЗЕМЕЛЬНИХ РЕСУРСІВ

бул. Хреціатик, 32-а, м. Київ, 01601 тел. (044) 279 58 72
Контактний центр міста Києва (044) 15 51 E-mail: kyivland@kyivcity.gov.ua Код ЄДРПОУ 26199097

Управління екології та природних
ресурсів виконавчого органу
Київської міської ради (Київської
міської державної адміністрації)

За дорученнями Київського міського голови Кличка В.В. від 05.09.2022 № 20925 та від 06.09.2022 № 21026 Департаментом земельних ресурсів виконавчого органу Київської міської ради (Київської міської державної адміністрації) (далі – Департамент) доручення Прем'єр-міністра України Шмигала Д.А. від 05.09.2022 № 23375/2/1-22 та Секретаріату Кабінету Міністрів України від 05.09.2022 № 17981/0/2-22 щодо вжиття заходів зі створення Національного військового меморіального кладовища відповідно до про плану-графіку заходів з його створення, запропонованого Міністерством у справах ветеранів України, розглянуто та в межах повноважень повідомляється.

Земельна ділянка, на якій пропонується створення Національного військового меморіального кладовища площею 118,7449 га на вул. Саперно-Слобідській, 78 у Голосіївському районі м. Києва (кадастровий номер 8000000000:82:415:0201) (далі – Земельна ділянка) на підставі рішення Київської міської ради від 29.11.2001 №136/1570 надана Історико-архітектурній пам'ятці-музею «Київська фортеця» в постійне користування для експлуатації та обслуговування пам'яток фортифікації (державний акт на право постійного користування землею від 08.02.2002 № 79-4-00043).

Історико-архітектурна пам'ятка-музей «Київська фортеця» (код ЄДРПОУ 02224229) є комунальною організацією, засновник якої - Київська міська державна адміністрація).

За даними Державного реєстру речових прав на нерухоме майно Земельна ділянка перебуває в комунальній власності, власник - ТЕРИТОРІАЛЬНА ГРОМАДА МІСТА КИЄВА В ОСОБІ КИЇВСЬКОЇ МІСЬКОЇ РАДИ.



ДОКУМЕНТ ІТС ЄПІК СЕД АСКОД (ПІДПИСАНО КВАЛІФІКОВАНИМ
ЕЛЕКТРОННИМ ПІДПИСОМ)

Сертифікат 58E2D9E7F900307B0400000037A71E0013CDA200
Підписувач Дворніков Віктор Металович
Дійсний з 04.05.2022 15:52:19 по 04.05.2024 15:52:19

Департамент земельних ресурсів



0570202/1-10913 від 09.09.2022

Зазначена Земельна ділянка належить до земель історико-культурного призначення.

Крім того, згідно з відомостями Міського земельного кадастру відповідно до рішення Київської міської ради від 08.07.2021 № 1583/1624 «Про затвердження показників розвитку зеленої зони м. Києва до 2022 року та концепції формування зелених насаджень в центральній частині міста», зазначена земельна ділянка відноситься до озелених територій загального користування м. Києва, що відповідають типологічним ознакам та планувальним вимогам (парк відпочинку «1500-річчя м. Києва «Лиса гора», таблиця 2), та до об'єкту природно-заповідного фонду України (регіональний ландшафтний парк Урочище «Лиса гора», таблиця 19).

Відповідно до пункту "г" частини першої статті 150 Земельного кодексу України (далі – Кодекс) землі природно-заповідного та іншого природоохоронного призначення, землі історико-культурного призначення належать до особливо цінних земель.

Припинення права постійного користування земельними ділянками особливо цінних земель, визначених у пункті "г" частини першої цієї статті, з підстави добровільної відмови від користування ними або шляхом їх вилучення здійснюється за погодженням з Верховною Радою України.

У разі необхідності поділу Земельної ділянки для створення Національного військового меморіального кладовища на її частині, то зазначене питання має здійснюватися відповідно до вимог частини шостої статті 79-1 Кодексу. Зазначеною нормою передбачено, що формування земельних ділянок шляхом поділу та об'єднання раніше сформованих земельних ділянок, які перебувають у власності або користуванні, без зміни їх цільового призначення здійснюються за технічною документацією із землеустрою щодо поділу та об'єднання земельних ділянок.

Відповідно до статті 56 Закону України «Про землеустрій» технічна документація із землеустрою щодо поділу та об'єднання земельних ділянок розробляється за рішенням власників земельних ділянок за згодою заставодержателів, користувачів земельних ділянок.

Поділ земельної ділянки, що перебуває у користуванні, здійснюється за згодою землекористувача. Справжність підпису на такій згоді засвідчується нотаріально.

Крім того, у разі необхідності зміни цільового призначення Земельної ділянки для створення Національного військового меморіального кладовища, така зміна має здійснюватися в порядку, визначеному статтею 20 Кодексу.

Відповідно до частини сьомої статті 20 Кодексу зміна цільового призначення земельних ділянок державної та комунальної власності природно-заповідного фонду та іншого природоохоронного призначення, історико-культурного, лісогосподарського призначення, внаслідок яких земельні ділянки



ДОКУМЕНТ ІТС ЄПК СЕД АСКОД (ПІДПИСАНО КВАЛІФІКОВАНИМ ЕЛЕКТРОННИМ ПІДПИСОМ)

Сертифікат 58E2D9E7F900307B0400000037A71E0013CDA200
Підписувач Дворніков Віктор Металович
Дійсний з 04.05.2022 15:52:19 по 04.05.2024 15:52:19

Департамент земельних ресурсів



0570202/1-10913 від 09.09.2022

виводяться із складу таких категорій здійснюється за погодженням з Кабінетом Міністрів України.

Частиною дев'ятою статті 20 Кодексу передбачено, що зміна цільового призначення особливо цінних земель та земельних лісових ділянок з метою їх використання для цілей, не пов'язаних із веденням лісового господарства, допускається виключно у разі:

розміщення на них об'єктів загальнодержавного значення, доріг, ліній електропередачі та зв'язку, трубопроводів, осушувальних і зрошувальних каналів, геодезичних пунктів, житла, об'єктів соціально-культурного призначення, об'єктів, пов'язаних з видобуванням корисних копалин, нафтових і газових свердловин та виробничих споруд, пов'язаних з їх експлуатацією;

розміщення об'єктів промисловості на землях, визначених пунктом "а" частини першої статті 150 цього Кодексу;

відчуження земельних ділянок для суспільних потреб чи з мотивів суспільної необхідності, віднесення земель, визначених пунктами "а" і "б" частини першої статті 150 цього Кодексу, до земель природно-заповідного фонду та іншого природоохоронного призначення, історико-культурного призначення, лісгосподарського призначення.

Вказані виключення не містять можливості зміни цільового призначення особливо цінних земель для розміщення на них Національного військового меморіального кладовища.

Таким чином, виникає необхідність у внесенні відповідних змін до Земельного кодексу України.

Додатково інформуємо, що відповідно до статті 24 Закону України «Про регулювання містобудівної діяльності» (далі – Закон) передача (надання) земельних ділянок із земель державної або комунальної власності у власність чи користування фізичним або юридичним особам для містобудівних потреб допускається за умови, що відповідні земельні ділянки розташовані в межах території, щодо якої затверджено принаймні один із таких видів містобудівної документації на місцевому рівні:

комплексний план, складовою частиною якого є план зонування території; генеральний план населеного пункту, складовою якого є план зонування території;

план зонування території як окремий вид містобудівної документації на місцевому рівні, затверджений до набрання чинності Законом України «Про внесення змін до деяких законодавчих актів України щодо планування використання земель»;

детальний план території.

При цьому, на територію в межах якої розташована Земельна ділянка (кадастровий номер 8000000000: 82:415:0201) відсутній принаймні один із видів



ДОКУМЕНТ ІТС ЄПСК СЕД АСКОД (ПІДПИСАНО КВАЛІФІКОВАНИМ ЕЛЕКТРОННИМ ПІДПИСОМ)

Сертифікат 58E2D9E7F900307B0400000037A71E0013CDA200
Підписувач Дворніков Віктор Металович
Дійсний з 04.05.2022 15:52:19 по 04.05.2024 15:52:19

Департамент земельних ресурсів



0570202/1-10913 від 09.09.2022

містобудівної документації визначених частиною третьою статті 24 Закону.

Відповідно до Генерального плану міста Києва, затвердженого рішенням Київської міської ради від 28.03.2002 № 370/1804, Земельна ділянка за функціональним призначенням належить до території зелених насаджень загального користування та частково до території громадських будівель та споруд (на розрахунковий період).

Враховуючи вищевикладене, питання відведення Земельної ділянки для створення Національного військового меморіального кладовища можливе з дотриманням вимог законодавства України.

У разі надходження до Департаменту відповідного звернення щодо відведення Земельної ділянки або її частини, Департамент забезпечить його оперативне опрацювання в установленому порядку.

Перший заступник директора

Віктор ДВОРНІКОВ

Алла Кузнцова 202 79 96



ДОКУМЕНТ ІТС ЄПК СЕД АСКОД (ПІДПИСАНО КВАЛІФІКОВАНИМ
ЕЛЕКТРОННИМ ПІДПИСОМ)

Сертифікат 58E2D9E7F900307B0400000037A71E0013CDA200
Підписувач Дворніков Віктор Металович
Дійсний з 04.05.2022 15:52:19 по 04.05.2024 15:52:19

Департамент земельних ресурсів



0570202/1-10913 від 09.09.2022



УКРАЇНА

ВИКОНАВЧИЙ ОРГАН КИЇВСЬКОЇ МІСЬКОЇ РАДИ
(КИЇВСЬКА МІСЬКА ДЕРЖАВНА АДМІНІСТРАЦІЯ)

ДЕПАРТАМЕНТ ОХОРОНИ КУЛЬТУРНОЇ СПАДЩИНИ

вул. Спаська, 12, м. Київ, 04070, тел. (044) 425 30 25 E-mail: doks.kmda@ukr.net Код ЄДРПОУ 42475311

Заступнику голови Київської міської
державної адміністрації
Петру ПАНТЕЛЕСВУ

Шановний Петро Олександровичу!

На виконання Вашого окремого доручення від 02.09.2022 № 003-573 Департамент охорони культурної спадщини розглянув питання створення Національного військового меморіального кладовища на Лисій горі за адресою: вул. Саперно-Слобідська, 78 у Голосіївському районі міста Києва і, в межах повноважень, інформує.

Відповідно до постанови Кабінету Міністрів України від 10.10.2012 № 929, охоронний № 260066-Н Лисогірський форт Київської фортеці занесено до Державного реєстру нерухомих пам'яток України, як пам'ятку національного значення за видом містобудування.

Лисогірський форт, який зведено у 70-х роках ХІХ століття, є одним з унікальних витворів фортифікаційного мистецтва, що включає систему бастионів з редюїтом, які до сьогодні зберегли загальну матеріально-технічну структуру, розпланувальну композицію та історичні нашарування, свою автентичність.

Лисогірський форт з фортифікаційними спорудами входить до складу архітектурно-містобудівного комплексу Київської фортеці і перебуває на балансі (територія, споруди) Історико-архітектурного музею «Київська фортеця».

Паспорт даної пам'ятки розроблявся Науково-дослідним інститутом пам'яткоохоронних досліджень Міністерства культури України у 2012 році (далі – Паспорт).

У відповідних розділах Паспорту відсутня інформація щодо визначення території об'єкта та розроблених належним чином меж та режимів її використання. Зазначені вимоги містяться у статті 14 Закону України «Про охорону культурної спадщини» (далі – Закон).

Технічна документація із землеустрою стосовно встановлення меж режимоутворюючих об'єктів культурної спадщини (про встановлення меж територій пам'яток, що є складовою облікової документації на об'єкт) для

пам'яток національного значення затверджується центральним органом виконавчої влади що регулює державну політику у сфері охорони культурної спадщини.

Окрім того, відповідно до статті 23 Закону на споруди, що входять до комплексу Лисогірського форту має бути укладений охоронний договір.

Враховуючи наведене, план заходів з реалізації питання створення Національного військового меморіального кладовища в контексті пам'яткоохоронного законодавства має включати:

1. Розробку меж території пам'ятки та режимів її використання території пам'ятки;
2. Укладення охоронного договору на комплекс споруд Лисогірського форту;
3. Внесення відповідних доповнень до облікової документації на пам'ятку національного значення.

Надаємо також інформацію щодо пам'ятки археології місцевого значення «Поселення», Лиса гора, Голосіївський р-н, над річкою Либідь (відповідно до облікової документації, розробленої у 2021 р., – «Поселення трипільської культури в урочищі Лиса гора», північний схил Лисої гори, над р. Либідь) та режимів використання її території (додаток 1).

Додатково надаємо інформацію про археологічні розвідки на південь від пам'ятки (додаток 2).

Пам'ятка «Поселення трипільської культури в урочищі Лиса гора» розташована в межах **Центрального історичного ареалу м. Києва** відповідно до Історико-архітектурного та історико-містобудівного опорних планів Києва (НДІТІАМ, 2001 р.) у складі Генеральний план м. Києва до 2020 р., затвердженого рішенням Київської міської ради від 28.03.2002 № 370/1804 (діючого). Також, межі цього історичного ареалу затверджені наказом Міністерства культури та інформаційної політики України за № 599 від 02.08.2021 межі та режими використання території історичних ареалів міста Києва, визначені науково-проектною документацією «Збереження та охорона історико-культурної спадщини. Історико-архітектурний опорний план м. Києва».

Поселення трипільської культури в урочищі Лиса гора розташоване в межах території:

- зони охоронюваного природного ландшафту, відповідно до рішення виконкому Київської міської Ради народних депутатів від 16.07.1979 № 920 «Про уточнення меж історико-культурних заповідників і зон охорони пам'яток історії та культури в м. Києві» і розпорядження Київської міської державної адміністрації від 17.05.2002 № 979 «Про внесення змін і доповнень до рішення виконкому Київської міської Ради народних депутатів від 16.07.1979 № 920», додаток 1, пп. 2.1.1., 2.2.1.);

- пам'ятки містобудування національного значення «Лисогірський форт Київської фортеці», згідно з Постановою Кабінету Міністрів України від 10.10.2012 № 929;

- Регіонального ландшафтного парку «Лиса гора», відповідно до рішення Київради від 17.02.94 №14.

У зв'язку з тим, що об'єкт розташований у межах міської забудови, його стану збереження можуть загрожувати несанкціоновані земляні роботи, прокладання комунікацій, господарчі роботи, пориви водопостачальних та водовідвідних інженерних мереж.

Відповідно до облікової документації, розробленої у 2021 р., рекомендований режим використання пам'ятки такий:

Відповідно до Закону України «Про охорону культурної спадщини»:

- частини другої статті 24 використання пам'ятки повинно здійснюватися відповідно до режимів використання, встановлених органами охорони культурної спадщини, у спосіб, що потребує якнайменших змін і доповнень пам'ятки та забезпечує збереження її матеріальної автентичності, просторової композиції, а також елементів обладнання, упорядження, оздоби тощо.

- статті 26 консервація, реставрація, реабілітація, музеєфікація, ремонт, пристосування пам'яток місцевого значення здійснюються за наявності письмового дозволу органу виконавчої влади Автономної Республіки Крим, обласних, Київської та Севастопольської міських державних адміністрацій відповідно до їхньої компетенції, на підставі погодженої з ними науково-проектної документації.

- статті 37 будівельні, меліоративні, шляхові та інші роботи, що можуть призвести до руйнування, знищення чи пошкодження об'єктів культурної спадщини, проводяться тільки після повного дослідження цих об'єктів за рахунок коштів замовників зазначених робіт.

- абзацу 4 статті 37 з метою захисту об'єктів археології, у тому числі тих, що можуть бути виявлені, проекти землеустрою щодо відведення земельних ділянок у випадках, передбачених Земельним кодексом України, погоджуються органами охорони культурної спадщини.

З повагою

Директор

Олександр НИКОРЯК

Інформація про електронні підписи (ЕП)

№ документа 20631/1

Дата реєстрації 05.09.2022

Документ зареєстровано у картотеці:

Вхідна

Вид документа:

Лист

Стислий зміст:

Інформація стосовно створення Національного військового меморіального кладовища на Лисій горі за адресою: вул. Саперно-Слобідська, 78 у Голосіївському районі міста Києва

Кількість файлів: 2



Кількість ЕП: 2



ДОКУМЕНТ СЕД АСКОД ІТС ЄПК

Київська міська державна
адміністрація
05.09.2022 № 20631/1

Перелік електронних підписів

ПІБ	Дати і час нанесення ЕП	Погодження	Час останнього нанесення ЕП
Пантелеєв Петро Олександрович Кількість ЕП: 1	06.09.2022 09:50:17 ;	06.09.2022 09:50:15 Розглянув;	06.09.2022 09:50:17 
Никоряк Олександр Дмитрович Кількість ЕП: 1	05.09.2022 14:54:07 ;		05.09.2022 14:54:07 

Виконавчим органом Київської міської ради
(Київською міською державною адміністрацією)
№ 20631/1 від 05.09.2022





СЕКРЕТАРІАТ КАБІНЕТУ МІНІСТРІВ УКРАЇНИ

вул. Грушевського, 12/2, Київ, 01008, тел. (044) 256 7624, телефакс (044) 254 0584, www.kmu.gov.ua

**Київська міська військова
адміністрація – скликання
Мінветеранів
МКП
Мінрегіон
Міндовкілля**

Надсилається лист від 30 серпня 2022 р. № 5841/1.1/5.4-22 Мінветеранів для подальшої роботи відповідно до завдань, визначених у резолюції Прем'єр-міністра України від 5 вересня 2022 р. № 23375/2/1-22.

Додаток: на 2 арк.

**Перший заступник Державного
секретаря Кабінету Міністрів**

Костянтин МАР'ЄВИЧ

Виконавчим органом Київської міської ради
(Київською міською державною адміністрацією)
№ 21026 від 06.09.2022





МІНІСТЕРСТВО У СПРАВАХ ВЕТЕРАНІВ УКРАЇНИ (Мінветеранів)

провулок Музейний, 12, м. Київ, 01001, тел. 0(44)281-08-50, тел./факс 0(44)281-08-57
E-mail: control@mva.gov.ua; Web: http:// www.mva.gov.ua Код ЄДРПОУ 42657144

№ _____

На № _____

від _____

**Прем'єр-міністру України
Денису ШМИГАЛЮ**

Шановний пане Денисе!

Верховною Радою України прийнято Закон України від 31 травня 2022 р. № 2292-IX "Про внесення змін до деяких законів України щодо Національного військового меморіального кладовища".

Згідно зазначеного Закону з метою організації почесних поховань загиблих (померлих) осіб, які захищали незалежність, суверенітет та територіальну цілісність України, забезпечували виконання службових обов'язків та присяги на вірність Українському народу передбачається створення Національного військового меморіального кладовища, замовником будівництва якого є Мінветеранів.

З метою обговорення питання щодо розміщення Національного військового меморіального кладовища на території міста Києва Мінветеранів листом від 10.06.2022 № 3664/02/10.4-22 звернулося до Київського міського голови.

Представниками Мінветеранів спільно з фахівцями Київської міської військової адміністрації, з виїздами на місця, проведено обстеження потенційних місць розташування військового кладовища для почесних поховань на території міста Києва.

За результатами роботи Мінветеранів вбачає за доцільне розміщення Національного військового меморіального кладовища на території урочища «Лиса гора» у Печерському районі міста Києва.

При цьому, позиція Мінветеранів співпадає з позицією наданою Київською міською військовою адміністрацією в листі від 17.08.2022 № 003-530 (додається), а саме, що урочище «Лиса гора» є оптимальним



ДОКУМЕНТ СЕД АСКОД

Сертифікат

58E2D9E7F900307B04000008ACF3000F3858D00

Підписувач Далутіна Юлія Анатоліївна

Дійсний з 28.12.2020 0:00:00 по 28.12.2022 0:00:00

Міністерство у справах ветеранів України



№ 5841/1.1/5.4-22 від 30.08.2022

варіантом, враховуючи площу, логістичне розташування й віддаленість від інших об'єктів та споруд.

З огляду на викладене, прошу Вашого сприяння щодо визначення місця розташування Національного військового меморіального кладовища на території урочища «Лиса гора» міста Києва, а також звернутися до Президента України з відповідного питання.

Додатки: 1. лист КМДА від 17.08.2022 № 003-530 на 1 арк. в 1 прим.
2. проєкт листа до Президента України на 1 арк. в 1 прим.

З повагою

Міністр

Юлія ЛАПУТІНА



УКРАЇНА

КИЇВСЬКА МІСЬКА ВІЙСЬКОВА АДМІНІСТРАЦІЯ

вул. Хрещатик, 36, м. Київ, 01044, тел. (044) 202 71 45, 202 74 43, e-mail: kmda@kma.gov.ua

Офіційний портал Києва <https://kyivcity.gov.ua>

E-mail для електронних звернень громадян: zvernen@kma.gov.ua Код ЄДРПОУ 00022527

№ _____

Міністерство у справах ветеранів
України

У Київській міській військовій адміністрації опрацьовано лист від 10.06.2022 № 3664\02\10.4-22 Міністерства у справах ветеранів України (далі – Мінветеранів) щодо створення Національного військового меморіального кладовища на території міста Києва. За результатами розгляду інформуємо.

Представниками Київської міської військової адміністрації проведено роботу щодо створення місця пам'яті про самопожертву захисників та захисниць, які віддали життя за незалежність, суверенітет та територіальну цілісність України.

Розміщення зазначеного меморіального кладовища в межах існуючих кладовищ міста Києва є проблематичним через брак території та містобудівні обмеження. Тому фахівцями Київської міської військової адміністрації спільно з представниками Мінветеранів, з виїздами на місце, проведено обстеження потенційних місць розташування військового кладовища для почесних поховань на території міста Києва. За результатами роботи вважаємо за можливе влаштування зазначеного об'єкта на таких територіях:

- поблизу урочища Бабин Яр (на відокремленій від Національного історико-меморіального заповідника «Бабин Яр» ділянці);
- урочище «Лиса гора» у Печерському районі міста Києва.

При цьому урочище «Лиса гора» вважаємо оптимальним варіантом, враховуючи площу, логістичне розташування й віддаленість від інших об'єктів та споруд.

З огляду на викладене, пропонуємо розглянути територію урочища «Лиса гора» для створення Національного військового меморіального кладовища на території міста Києва.

Київська міська військова адміністрація сприятиме в реалізації вказаного проекту та надасть усю необхідну допомогу.

Заступник голови
Київської міської державної адміністрації

Петро ПАНТЕЛЄВ



ДОКУМЕНТ ІТС ЄПК СЕД АСКОД (ПІДПИСАНО КВАЛІФІКОВАНИМ
ЕЛЕКТРОННИМ ПІДПИСОМ)

Сертифікат 58E2D9E7F900307B04000000AA9018005773A500
Підписувач Пантелєєв Петро Олександрович
Дійсний з 05.07.2022 13:53:00 по 05.07.2024 13:53:00

Київська міська державна адміністрація



003-530 від 17.08.2022

Президенту України
В. ЗЕЛЕНСЬКОМУ

Шановний Володимире Олександровичу!

Верховною Радою України прийнято Закон України від 31.05.2022 № 2292-ІХ “Про внесення змін до деяких законів України щодо Національного військового меморіального кладовища”.

Згідно зазначеного Закону з метою організації почесних поховань загиблих (померлих) осіб, які захищали незалежність, суверенітет та територіальну цілісність України, забезпечували виконання службових обов'язків та присяги на вірність Українському народу передбачається створення Національного військового меморіального кладовища, замовником будівництва якого є Мінветеранів.

Представниками Мінветеранів спільно з фахівцями Київської міської військової адміністрації, з виїздами на місце, проведено обстеження потенційних місць розташування військового кладовища для почесних поховань на території міста Києва.

За результатами роботи Мінветеранів вбачає за доцільне розміщення Національного військового меморіального кладовища на території урочища «Лиса гора» у Печерському районі міста Києва.

При цьому, позиція Мінветеранів співпадає з позицією наданою Київською міською військовою адміністрацією в листі від 17.08.2022 № 003-530 (додається), а саме, що урочище «Лиса гора» є оптимальним варіантом, враховуючи площу, логістичне розташування й віддаленість від інших об'єктів та споруд.

Враховуючи вищезазначене, звертаюся до Вас з проханням, сприяння щодо визначення місця розташування Національного військового меморіального кладовища на території урочища «Лиса гора» міста Києва.

З повагою

Прем'єр-міністр

Денис ШМИГАЛЬ



УКРАЇНА

ВИКОНАВЧИЙ ОРГАН КИЇВСЬКОЇ МІСЬКОЇ РАДИ
(КИЇВСЬКА МІСЬКА ДЕРЖАВНА АДМІНІСТРАЦІЯ)

ДЕПАРТАМЕНТ ЗЕМЕЛЬНИХ РЕСУРСІВ

бул. Хрещатик, 32-а, м. Київ, 01601 тел. (044) 279 58 72

Контактний центр міста Києва (044) 15 51 E-mail: kyivland@kyivcity.gov.ua Код ЄДРПОУ 26199097

Управління екології та природних
ресурсів виконавчого органу
Київської міської ради (Київської
міської державної адміністрації)

За дорученнями Київського міського голови Кличка В.В. від 05.09.2022 № 20925 та від 06.09.2022 № 21026 Департаментом земельних ресурсів виконавчого органу Київської міської ради (Київської міської державної адміністрації) (далі – Департамент) доручення Прем'єр-міністра України Шмигала Д.А. від 05.09.2022 № 23375/2/1-22 та Секретаріату Кабінету Міністрів України від 05.09.2022 № 17981/0/2-22 щодо вжиття заходів зі створення Національного військового меморіального кладовища відповідно до про плану-графіку заходів з його створення, запропонованого Міністерством у справах ветеранів України, розглянуто та в межах повноважень повідомляється.

Земельна ділянка, на якій пропонується створення Національного військового меморіального кладовища площею 118,7449 га на вул. Саперно-Слобідській, 78 у Голосіївському районі м. Києва (кадастровий номер 8000000000:82:415:0201) (далі – Земельна ділянка) на підставі рішення Київської міської ради від 29.11.2001 №136/1570 надана Історико-архітектурній пам'ятці-музею «Київська фортеця» в постійне користування для експлуатації та обслуговування пам'яток фортифікації (державний акт на право постійного користування землею від 08.02.2002 № 79-4-00043).

Історико-архітектурна пам'ятка-музей «Київська фортеця» (код ЄДРПОУ 02224229) є комунальною організацією, засновник якої - Київська міська державна адміністрація).

За даними Державного реєстру речових прав на нерухоме майно Земельна ділянка перебуває в комунальній власності, власник - ТЕРИТОРІАЛЬНА ГРОМАДА МІСТА КИЄВА В ОСОБІ КИЇВСЬКОЇ МІСЬКОЇ РАДИ.



ДОКУМЕНТ ІТС ЄПСК СЕД АСКОД (ПІДПИСАНО КВАЛІФІКОВАНИМ
ЕЛЕКТРОННИМ ПІДПИСОМ)

Сертифікат 58E2D9E7F900307B0400000037A71E0013CDA200
Підписувач Дворніков Віктор Металович
Дійсний з 04.05.2022 15:52:19 по 04.05.2024 15:52:19

Департамент земельних ресурсів



0570202/1-10913 від 09.09.2022

Зазначена Земельна ділянка належить до земель історико-культурного призначення.

Крім того, згідно з відомостями Міського земельного кадастру відповідно до рішення Київської міської ради від 08.07.2021 № 1583/1624 «Про затвердження показників розвитку зеленої зони м. Києва до 2022 року та концепції формування зелених насаджень в центральній частині міста», зазначена земельна ділянка відноситься до озелених територій загального користування м. Києва, що відповідають типологічним ознакам та планувальним вимогам (парк відпочинку «1500-річчя м. Києва «Лиса гора», таблиця 2), та до об'єкту природно-заповідного фонду України (регіональний ландшафтний парк Урочище «Лиса гора», таблиця 19).

Відповідно до пункту "г" частини першої статті 150 Земельного кодексу України (далі – Кодекс) землі природно-заповідного та іншого природоохоронного призначення, землі історико-культурного призначення належать до особливо цінних земель.

Припинення права постійного користування земельними ділянками особливо цінних земель, визначених у пункті "г" частини першої цієї статті, з підстави добровільної відмови від користування ними або шляхом їх вилучення здійснюється за погодженням з Верховною Радою України.

У разі необхідності поділу Земельної ділянки для створення Національного військового меморіального кладовища на її частині, то зазначене питання має здійснюватися відповідно до вимог частини шостої статті 79-1 Кодексу. Зазначеною нормою передбачено, що формування земельних ділянок шляхом поділу та об'єднання раніше сформованих земельних ділянок, які перебувають у власності або користуванні, без зміни їх цільового призначення здійснюються за технічною документацією із землеустрою щодо поділу та об'єднання земельних ділянок.

Відповідно до статті 56 Закону України «Про землеустрій» технічна документація із землеустрою щодо поділу та об'єднання земельних ділянок розробляється за рішенням власників земельних ділянок за згодою заставодержателів, користувачів земельних ділянок.

Поділ земельної ділянки, що перебуває у користуванні, здійснюється за згодою землекористувача. Справжність підпису на такій згоді засвідчується нотаріально.

Крім того, у разі необхідності зміни цільового призначення Земельної ділянки для створення Національного військового меморіального кладовища, така зміна має здійснюватися в порядку, визначеному статтею 20 Кодексу.

Відповідно до частини сьомої статті 20 Кодексу зміна цільового призначення земельних ділянок державної та комунальної власності природно-заповідного фонду та іншого природоохоронного призначення, історико-культурного, лісогосподарського призначення, внаслідок яких земельні ділянки



ДОКУМЕНТ ІТС ЄПСК СЕД АСКОД (ПІДПИСАНО КВАЛІФІКОВАНИМ ЕЛЕКТРОННИМ ПІДПИСОМ)

Сертифікат [58E2D9E7F900307B0400000037A71E0013CDA200](#)
Підписувач [Дворніков Віктор Металович](#)
Дійсний з [04.05.2022 15:52:19](#) по [04.05.2024 15:52:19](#)

Департамент земельних ресурсів



0570202/1-10913 від 09.09.2022

виводяться із складу таких категорій здійснюється за погодженням з Кабінетом Міністрів України.

Частиною дев'ятою статті 20 Кодексу передбачено, що зміна цільового призначення особливо цінних земель та земельних лісових ділянок з метою їх використання для цілей, не пов'язаних із веденням лісового господарства, допускається виключно у разі:

розміщення на них об'єктів загальнодержавного значення, доріг, ліній електропередачі та зв'язку, трубопроводів, осушувальних і зрошувальних каналів, геодезичних пунктів, житла, об'єктів соціально-культурного призначення, об'єктів, пов'язаних з видобуванням корисних копалин, нафтових і газових свердловин та виробничих споруд, пов'язаних з їх експлуатацією;

розміщення об'єктів промисловості на землях, визначених пунктом "а" частини першої статті 150 цього Кодексу;

відчуження земельних ділянок для суспільних потреб чи з мотивів суспільної необхідності, віднесення земель, визначених пунктами "а" і "б" частини першої статті 150 цього Кодексу, до земель природно-заповідного фонду та іншого природоохоронного призначення, історико-культурного призначення, лісгосподарського призначення.

Вказані виключення не містять можливості зміни цільового призначення особливо цінних земель для розміщення на них Національного військового меморіального кладовища.

Таким чином, виникає необхідність у внесенні відповідних змін до Земельного кодексу України.

Додатково інформуємо, що відповідно до статті 24 Закону України «Про регулювання містобудівної діяльності» (далі – Закон) передача (надання) земельних ділянок із земель державної або комунальної власності у власність чи користування фізичним або юридичним особам для містобудівних потреб допускається за умови, що відповідні земельні ділянки розташовані в межах території, щодо якої затверджено принаймні один із таких видів містобудівної документації на місцевому рівні:

комплексний план, складовою частиною якого є план зонування території; генеральний план населеного пункту, складовою якого є план зонування території;

план зонування території як окремий вид містобудівної документації на місцевому рівні, затверджений до набрання чинності Законом України «Про внесення змін до деяких законодавчих актів України щодо планування використання земель»;

детальний план території.

При цьому, на територію в межах якої розташована Земельна ділянка (кадастровий номер 8000000000: 82:415:0201) відсутній принаймні один із видів



ДОКУМЕНТ ІТС ЄПІК СЕД АСКОД (ПІДПИСАНО КВАЛІФІКОВАНИМ ЕЛЕКТРОННИМ ПІДПИСОМ)

Сертифікат [58E2D9E7F900307B0400000037A71E0013CDA200](#)
Підписувач [Дворніков Віктор Металович](#)
Дійсний з [04.05.2022 15:52:19](#) по [04.05.2024 15:52:19](#)

Департамент земельних ресурсів



0570202/1-10913 від 09.09.2022

містобудівної документації визначених частиною третьою статті 24 Закону.

Відповідно до Генерального плану міста Києва, затвердженого рішенням Київської міської ради від 28.03.2002 № 370/1804, Земельна ділянка за функціональним призначенням належить до території зелених насаджень загального користування та частково до території громадських будівель та споруд (на розрахунковий період).

Враховуючи вищевикладене, питання відведення Земельної ділянки для створення Національного військового меморіального кладовища можливе з дотриманням вимог законодавства України.

У разі надходження до Департаменту відповідного звернення щодо відведення Земельної ділянки або її частини, Департамент забезпечить його оперативне опрацювання в установленому порядку.

Перший заступник директора

Віктор ДВОРНІКОВ

Алла Кузнецова 202 79 96



ДОКУМЕНТ ІТС ЄПК СЕД АСКОД (ПІДПИСАНО КВАЛІФІКОВАНИМ
ЕЛЕКТРОННИМ ПІДПИСОМ)

Сертифікат 58E2D9E7F900307B0400000037A71E0013CDA200
Підписувач Дворніков Віктор Металович
Дійсний з 04.05.2022 15:52:19 по 04.05.2024 15:52:19

Департамент земельних ресурсів



0570202/1-10913 від 09.09.2022



УКРАЇНА

ВИКОНАВЧИЙ ОРГАН КИЇВСЬКОЇ МІСЬКОЇ РАДИ
(КИЇВСЬКА МІСЬКА ДЕРЖАВНА АДМІНІСТРАЦІЯ)

ДЕПАРТАМЕНТ КУЛЬТУРИ

бульвар Т. Шевченка, 3, м. Київ, 01024 тел. (044) 279 61 09 E-mail: culture@kyivcity.gov.ua
Код ЄДРПОУ 02231933

Управління екології та природних
ресурсів виконавчого органу Київської
міської ради (Київської міської
державної адміністрації)

На виконання доручень заступника голови Київської міської державної адміністрації В. Мондрійвського від 07.09.2022 № 2106 та № 20925 Департаментом культури виконавчого органу Київської міської ради (Київської міської державної адміністрації) опрацьовані доручення Прем'єр-міністра України Шмигала Д.А. від 05.09.2022 № 23375/2/1-22 та Секретаріату Кабінету Міністрів України від 05.09.2022 № 17981/0/2-22 щодо вжиття заходів зі створення Національного військового меморіального кладовища території урочища «Лиса гора» у м. Києві.

Повідомляємо, що земельна ділянка, на якій пропонується створення Національного військового меморіального кладовища площею 118,7449 га на вул. Саперно-Слобідській, 78 у Голосіївському районі м. Києва (кадастровий номер 8000000000:82:415:0201) на підставі рішення Київської міської ради від 29.11.2001 №136/1570 надана Національному історико-архітектурному музею «Київська фортеця» в постійне користування для експлуатації та обслуговування пам'яток фортифікації (державний акт на право постійного користування землею від 08.02.2002 № 79-4-00043).

На зазначеній земельній ділянці розміщено майно Національного історико-архітектурного музею «Київська фортеця». Відповідно статті 29 Закону України «Про музеї та музейну справу» від 29.06.1995 № 249/95-ВР (із змінами), вилучення державою у музеїв їх фондів та іншого закріпленого за ними майна може здійснюватися лише у випадках, передбачених законами України.

У разі прийняття відповідних законодавчих актів, Департамент культури спільно з Національним історико-архітектурним музеєм «Київська фортеця» забезпечить їх виконання.

Директор

Сергій АНЖИЯК

Інформація про електронні підписи (ЕП)

№ документа 060-2376

Дата реєстрації 16.09.2022

Документ зареєстровано у картотеці:

Вихідна

Вид документа:

Лист

Стислий зміст:

До листа Мінветеранів від 02.09.2022 № 5966/1.2/5.4-22 про план-графік заходів щодо створення Національного військового меморіального кладовища.

Кількість файлів: 1

Кількість ЕП: 1




ДОКУМЕНТ СЕД АСКОД ІТС ЄПІК

Департамент культури
16.09.2022 № 060-2376

За підписом:

Анжияк Сергій Михайлович

Перелік електронних підписів

ПІБ	Дати і час нанесення ЕП	Погодження	Час останнього нанесення ЕП
Анжияк Сергій Михайлович Кількість ЕП: 1	16.09.2022 15:37:53 ;	16.09.2022 15:37:53 Підписав;	16.09.2022 15:37:53 Підписав 

Департаментом культури виконавчого органу Київської міської ради (Київської міської державної адміністрації)
№ 060-2376 від 16.09.2022





УКРАЇНА

ВИКОНАВЧИЙ ОРГАН КИЇВСЬКОЇ МІСЬКОЇ РАДИ
(КИЇВСЬКА МІСЬКА ДЕРЖАВНА АДМІНІСТРАЦІЯ)

ДЕПАРТАМЕНТ ЖИТЛОВО-КОМУНАЛЬНОЇ ІНФРАСТРУКТУРИ

вул. Велика Житомирська, 15-а, м. Київ, 01001, тел./факс (044) 279 29 21

Контактний центр міста Києва (044) 15 51 Е-mail: infrastructure@kyivcity.gov.ua Код ЄДРПОУ 33695540

Від _____ № 058/8-
На № 20184 від 30.08.2022

Заступнику голови Київської міської
державної адміністрації
Петру ПАНТЕЛЕСВУ

Шановний пане Петре!

На виконання Вашого доручення від 30.08.2022 № 20184 до пункту 3 протоколу доручень № 32, напрацьованих під час наради з обговорення оперативних питань 29.08.2022, стосовно опрацювання Порядку проведення публічного обговорення місця розташування та намірів будівництва Національного військового меморіального кладовища на території територіальної громади, затвердженого постановою Кабінету Міністрів України від 19.08.2022 № 934, Департаментом житлово-комунальної інфраструктури підготовлено проект службової записки на першого заступника начальника Київської міської військової адміністрації М. Поворозника, що додається.

Одночасно повідомляємо, що до повноважень Департаменту належить координація роботи комунальних підприємств ритуальної галузі та організація утримання існуючих кладовищ в належному стані.

Що стосується питань, які вирішуються під час створення Національного військового меморіального кладовища (визначення місця розташування, землевідведення та будівництва), питання знаходяться поза межами повноважень Департаменту. Саме тому представників Департаменту не залучено до складу робочої групи з питання створення зазначеного об'єкту.

Натомість, до складу цієї групи від Київської міської військової адміністрації входять: Возний О. І. (начальник Управління екології та природних ресурсів) і Король О. В. (генеральний директор КО «КИЇВЗЕЛЕНБУД»).

Зважаючи на важливість створення такого кладовища, Департамент готовий співпрацювати у цьому напрямку в межах повноважень, але враховуючи викладене, просимо в подальшому не визначати Департамент головним виконавцем питань, які стосуються реалізації цього проекту.

Додаток: на 1 арк.

З повагою

Директор

Оксана Ярошенко 272 10 36

Дмитро НАУМЕНКО

Виконавчим органом Київської міської ради
(Київською міською державною адміністрацією)
№ 20184/2 від 06.09.2022



Першому заступнику
начальника Київської міської
військової адміністрації
Миколі ПОВОРОЗНИКУ

Шановний пане Миколо!

На пункт 3 протоколу доручень № 32, напрацьованих під час наради з обговорення оперативних питань 29.08.2022, стосовно опрацювання Порядку проведення публічного обговорення місця розташування та намірів будівництва Національного військового меморіального кладовища на території територіальної громади (далі – Порядок), затвердженого постановою Кабінету Міністрів України від 19.08.2022 № 934, доповідаю наступне.

Відповідно до пункту 2 Порядку публічне обговорення проводиться з метою з'ясування та врахування думки громадськості щодо місця розташування та намірів будівництва Національного військового меморіального кладовища на території територіальної громади з метою подальшого прийняття відповідного рішення органом місцевого самоврядування.

Пунктом 3 визначено, що публічне обговорення на території територіальної громади, де планується визначити місце розташування та збудувати Національне військове меморіальне кладовище, організовує та проводить орган місцевого самоврядування (далі - організатор).

Згідно з пунктом 6 рішення про проведення публічного обговорення приймається його організатором з урахуванням вимог, передбачених в Законі України «Про поховання та похоронну справу».

Строк проведення публічного обговорення визначається організатором і не може бути меншим, ніж 15 календарних днів та більшим, ніж один місяць з дня оприлюднення відповідного інформаційного повідомлення.

Разом з тим, підпунктом 1¹ пункту 1 розділу VI прикінцевих положень Закону України «Про поховання та похоронну справу» встановлено, що під час дії воєнного стану місце розташування Національного військового меморіального кладовища визначається без проведення публічного обговорення намірів будівництва на території територіальної громади.

Враховуючи викладене, встановлений режим воєнного стану, відсутня необхідність у проведенні публічного обговорення місця розташування та намірів будівництва Національного військового меморіального кладовища на території м. Києва.

У разі необхідності остаточного визначення місця розташування такого кладовища та намірів його будівництва у столиці, прошу визначити місце та час проведення наради з метою вжиття відповідних заходів з її організації.

З повагою

Заступник голови Київської
міської державної адміністрації

Петро ПАНТЕЛЕСВ

Дмитро Науменко
Оксана Ярошенко 272 10 36



МІНІСТЕРСТВО У СПРАВАХ ВЕТЕРАНІВ УКРАЇНИ (Мінветеранів)

провулок Музейний, 12, м. Київ, 01001, тел. 0(44)281-08-50, тел./факс 0(44)281-08-57
E-mail: control@mva.gov.ua; Web: http:// www.mva.gov.ua Код ЄДРПОУ 42657144

№ _____

На № _____

від _____

**Виконавчий орган Київської
міської ради (Київська міська
державна адміністрація)**

Відповідно до Закону України “Про внесення змін до деяких законів України щодо Національного військового меморіального кладовища” замовником будівництва Національного військового меморіального кладовища є Міністерство у справах ветеранів України.

Створення Національного військового меморіального кладовища – це створення місця, де на державному рівні буде віддаватися остання шана загиблим (померлим) захисникам та захисницям України. На Національному військовому меморіальному кладовищі здійснюватиметься поховання з військовими почесними загиблих (померлих) захисників та захисниць України з дотриманням усіх вимог військового поховального ритуалу та відповідно до порядку проведення поховання на території Національного військового меморіального кладовища.

З метою розробки ескізних рішень щодо створення Національного військового меморіального кладовища просимо надати викопіювання топографічних планів місцевості у масштабах 1:2000 та 1:500 земельної ділянки з кадастровим номером 8000000000:82:415:0201.

Перший заступник Міністра

Олександр ПОРХУН

Максим Зубов 063 688 9544



ДОКУМЕНТ СЕД АСКОД

Сертифікат

58E2D9E7F900307B04000000BC973000ED398C00

Підписувач Порхун Олександр Володимирович

Дійсний з 02.12.2020 11:31:23 по 02.12.2022 11:31:23

Міністерство у справах ветеранів України



№ 6263/1.2/5.4-22 від 13.09.2022



УКРАЇНА

ВИКОНАВЧИЙ ОРГАН КИЇВСЬКОЇ МІСЬКОЇ РАДИ
(КИЇВСЬКА МІСЬКА ДЕРЖАВНА АДМІНІСТРАЦІЯ)

ДЕПАРТАМЕНТ ЗЕМЕЛЬНИХ РЕСУРСІВ

вул. Хрещатик, 32-а, м. Київ, 01601 тел. (044) 279 58 72

Контактний центр міста Києва (044) 15 51 E-mail: kyivland@kyivcity.gov.ua Код ЄДРПОУ 26199097

Департамент містобудування та
архітектури виконавчого органу
Київської міської ради (Київської
міської державної адміністрації)

На виконання доручення заступника голови Київської міської державної адміністрації з питань здійснення самоврядних повноважень Оленича П.С. від 14.09.2022 № 21866 Департаментом земельних ресурсів виконавчого органу Київської міської ради (Київської міської державної адміністрації) (далі – Департамент) лист Міністерства у справах ветеранів України від 13.09.2022 № 6263/1.2/5.4-22 щодо надання викопіювання топографічних планів місцевості у масштабах 1:2000 та 1:500 земельної ділянки з кадастровим номером 8000000000:82:415:0201 розглянуто та в межах повноважень повідомляється.

Департамент у своїй діяльності керується Положенням про Департамент, затвердженим рішенням Київської міської ради від 19.12.2002 № 182/342 (у редакції рішення Київської міської ради від 23.06.2022 № 4753/4794), відповідно до якого питання надання викопіювання топографічних планів місцевості у масштабах 1:2000 та 1:500 не відноситься до повноважень Департаменту.

Перший заступник директора

Віктор ДВОРНІКОВ

Алла Кузнецова 202 79 96



ДОКУМЕНТ ІТС ЄІПК СЕД АСКОД (ПІДПИСАНО КВАЛІФІКОВАНИМ
ЕЛЕКТРОННИМ ПІДПИСОМ)

Сертифікат 58E2D9E7F900307B0400000037A71E0013CDA200
Підписувач Дворніков Віктор Металович
Дійсний з 04.05.2022 15:52:19 по 04.05.2024 15:52:19

Департамент земельних ресурсів



0570202/1-11226 від 16.09.2022



УКРАЇНА

ВИКОНАВЧИЙ ОРГАН КИЇВСЬКОЇ МІСЬКОЇ РАДИ
(КИЇВСЬКА МІСЬКА ДЕРЖАВНА АДМІНІСТРАЦІЯ)

ДЕПАРТАМЕНТ МІСТОБУДУВАННЯ ТА АРХІТЕКТУРИ

вул. Хрещатик, 32, м. Київ, 01001 тел. (044) 278-19-85, 235-10-25
Контактний центр міста Києва (044) 15 51 E-mail: architecture@kyivcity.gov.ua Код ЄДРПОУ 26345558

**МІНІСТЕРСТВО У СПРАВАХ
ВETERЕНІВ УКРАЇНИ**

провулок Музейний, 12,

м. Київ, 01001

control@mva.gov.ua

Департамент містобудування та архітектури виконавчого органу Київської міської ради (Київської міської державної адміністрації) (далі – Департамент) в межах повноважень розглянув Ваш лист від 13.09.2022 №6263/1.2/5.4-22 стосовно надання викопіювання топографічних планів місцевості у масштабах 1:2000 та 1:500 земельної ділянки з кадастровим номером 8000000000:82:415:0201 з метою розробки ескізних рішень щодо створення Національного військового меморіального кладовища.

Відповідно до пункту 27 розділу X «Перехідних положень» Земельного кодексу України (зі змінами) під час дії воєнного стану на відповідних територіях не підлягає обмеженню (крім комендантської години) виконання сертифікованим інженером-землевпорядником та/або сертифікованим інженером-геодезистом обстежуваних, вишукувальних, топографо-геодезичних робіт, у тому числі для складання документації із землеустрою, використання геодезичного обладнання (геодезичних ГНСС-приймачів, електронних тахеометрів, теодолітів), користування геодезичними та картографічними даними, відомостями про координати пунктів Державної геодезичної мережі, а також надання відомостей про координати поворотних точок меж об'єктів Державного земельного кадастру, за умови надання сертифікованому інженеру-землевпоряднику та/або сертифікованому інженеру-геодезисту, який виконує



ДОКУМЕНТ ІТС ЄПСК СЕД АСКОД (ПІДПИСАНО
КВАЛІФІКОВАНИМ ЕЛЕКТРОННИМ ПІДПИСОМ)

Сертифікат

58E2D9E7F900307B04000006D8A2F0045A7A400

Підписувач Святина Валентина Антонівна

Дійсний з 16.06.2022 по 16.06.2024

Департамент
містобудування та
архітектури



055-6269 від 22.09.2022

такі роботи, органом Служби безпеки України спеціального дозволу на виконання топографо-геодезичних вишукувань під час дії воєнного стану, в якому зазначаються: прізвище, ім'я та по батькові (за наявності); серія та номер паспорта громадянина України; дата видачі та номер кваліфікаційного сертифіката; місце роботи; район (райони) виконання топографо-геодезичних вишукувань.

Відповідно до Положення про Департамент, затвердженого розпорядженням виконавчого органу Київської міської ради (Київської міської державної адміністрації) від 27.01.2011 № 90 (зі змінами), та Положення про інформаційні ресурси єдиної цифрової топографічної основи території міста Києва (далі – ІР ЄЦТО) як складової частини системи баз даних містобудівного кадастру, затвердженого розпорядженням виконавчого органу Київської міської ради (Київської міської державної адміністрації) від 25.01.2014 № 102 (далі – Положення про ІР ЄЦТО), користувачі ІР ЄЦТО міста - суб'єкти топографо-геодезичної, картографічної та кадастрової діяльності, що використовують геопросторові дані ІР ЄЦТО міста для створення і ведення інформаційних систем та інформаційних ресурсів за своїми напрямками та повноваженнями. Департамент здійснює функції з формування, ведення та зберігання інформаційних ресурсів ІР ЄЦТО.

Відповідно до Закону України «Про топографо-геодезичну і картографічну діяльність», Інструкції з топографічного знімання у масштабах 1:5000, 1:2000, 1:1000 та 1:500 (ГКНТА – 2.04-02-98) затвердженої наказом Головного управління геодезії, картографії та кадастру при Кабінеті Міністрів України від 23.06.1998р. № 56 (зі змінами) та Державних будівельних норм А.2.1.-1-2008 «Інженерні вишукування для будівництва» (далі –ДБН) топографо-геодезичною і картографічною діяльністю можуть займатися юридичні та фізичні особи, які володіють необхідним технічним та технологічним забезпеченням та у складі яких за основним місцем роботи є сертифікований інженер-геодезист (далі – суб'єкти топографо-геодезичної діяльності), що є відповідальним за якість результатів топографо-геодезичних і картографічних робіт. Копії топографо-геодезичних та геологічних інженерних вишукувань в Департаменті не зберігаються, так як згідно з Положенням про ІР ЄЦТО, Департамент веде єдину цифрову топографічну основу території міста Києва як складової частини системи баз даних містобудівного кадастру, яка постійно



ДОКУМЕНТ ІТС ЄПК СЕД АСКОД (ПІДПИСАНО
КВАЛІФІКОВАНИМ ЕЛЕКТРОННИМ ПІДПИСОМ)

Сертифікат
58E2D9E7F900307B040000006D8A2F0045A7A400
Підписувач Святина Валентина Антоївна
Дійсний з 16.06.2022 по 16.06.2024



055-6269 від 22.09.2022

оновлюється новими даними. Відповідно до п. 1.13 ДБН, матеріали вишукувань, оформлені у вигляді науково-технічних звітів чи висновків, становлять науково-технічну продукцію, правом власності на яку згідно з чинним законодавством України про охорону інтелектуальної власності, володіють сторони, котрі уклали договір на її створення. Департамент не є стороною, яка уклала договір на її створення. Також зазначаємо, що відповідно п. 2.1.4 ДБН збирання та аналіз матеріалів вишукувань минулих років є підготовчим етапом виконання інженерно-геодезичних вишукувань.

З огляду на зазначене, Департамент пропонує звернутися до суб'єкта топографо-геодезичної діяльності, що виконує топографо-геодезичні знімання та/або аналіз вишукувань минулих років згідно чинного законодавства, та має вищезазначений спеціальний дозвіл.

Водночас, надаємо наявні в Департаменті матеріали фрагменту топографічного плану М 1:2000 на зазначену у вашому листі земельну ділянку з кадастровим номером 8000000000:82:415:0201.

Додаток: фрагмент топографічного плану М 1:2000 на 1 арк. в 1 прим;

Заступник директора Департаменту –
начальник служби
містобудівного кадастру

Валентина СВЯТИНА

Сергій Лахматов
Ліана Пугач

вх. № 21866 від 14.09.2022
вх. № 21866/1 від 16.09.2022



ДОКУМЕНТ ІТС ЄПСК СЕД АСКОД (ПІДПИСАНО
КВАЛІФІКОВАНИМ ЕЛЕКТРОННИМ ПІДПИСОМ)

Сертифікат
58E2D9E7F900307B040000006D8A2F0045A7A400
Підписувач Святина Валентина Антонівна
Дійсний з 16.06.2022 по 16.06.2024

Департамент
містобудування та
архітектури



055-6269 від 22.09.2022





ВЕРХОВНА РАДА УКРАЇНИ

Комітет з питань організації державної влади, місцевого самоврядування,
регіонального розвитку та містобудування

01008, м.Київ-8, вул. М. Грушевського, 5, тел./факс: 255-32-05, 255-20-75

Заступнику голови
Київської міської державної
адміністрації (Київська міська
військова адміністрація)
ПАНТЕЛЕЄВУ П.О.

Шановний Петре Олександровичу!

У Комітеті Верховної Ради України з питань організації державної влади, місцевого самоврядування, регіонального розвитку та містобудування розглянуто Ваш лист щодо участі представників Комітету та секретаріату Комітету в нарадах з питання створення Національного військового меморіального кладовища.

Зважаючи на актуальність питання та необхідність внесення змін до законів України у сфері поховання, Комітет пропонує долучити до участі в нарадах наступних осіб:

БОНДАР Ганну Вячеславівну – народного депутата України, голову підкомітету з питань містобудування, благоустрою та земельних відносин у межах території забудови Комітету Верховної Ради України з питань організації державної влади, місцевого самоврядування, регіонального розвитку та містобудування;

СТРІХАРСЬКОГО Андрія Петровича – народного депутата України, голову підкомітету з питань житлової політики та захисту інвестицій в об'єкти будівництва Комітету Верховної Ради України з питань організації державної влади, місцевого самоврядування, регіонального розвитку та містобудування;

КАЗІМІРОВУ Ірину Ігорівну – заступника Керівника секретаріату Комітету Верховної Ради України з питань організації державної влади, місцевого самоврядування, регіонального розвитку та містобудування;

КОВАЛЕНКА В'ячеслава Миколайовича – головного консультанта секретаріату Комітету Верховної Ради України з питань організації державної влади, місцевого самоврядування, регіонального розвитку та містобудування.

З повагою

Голова Комітету

А.КЛОЧКО



САС ВЕРХОВНОЇ РАДИ УКРАЇНИ
Підписувач: Клочко Андрій Андрійович
Сертифікат: 3ED5083160DBC59B040000009CBF1100EFD11F00
Дійсний до: 30.08.2023 14:53:35

Апарат Верховної Ради України
04-23/10-2022/154682 від 14.09.2022



1004306



**МІНІСТЕРСТВО ЗАХИСТУ ДОВКІЛЛЯ ТА ПРИРОДНИХ РЕСУРСІВ УКРАЇНИ
(МІНДОВКІЛЛЯ)**

вул. Митрополита Василя Липківського, 35, м. Київ, 03035, тел.: (044) 206-31-00, (044) 206-31-15,
факс: (044) 206-31-07, E-mail: info@merp.gov.ua, ідентифікаційний код 43672853

На №17981/0/2-22 від 05.09.2022

**Київська міська військова
адміністрація**

Щодо створення Національного
військового меморіального кладовища

Міністерство захисту довкілля та природних ресурсів України розглянуло лист Секретаріату Кабінету Міністрів України №17981/0/2-22 від 05.09.2022 щодо створення Національного військового меморіального кладовища на території міста Києва та повідомляє.

Дорученням Прем'єр-міністра України Дениса Шмигала №23375/2/2-22 від 05.09.2022 визначено план-заходів щодо створення Національного військового меморіального кладовища (далі – План-заходів).

Відповідно пункту третього Плану-заходів, КМДА визначено органом відповідальним за виконання забезпечення відведення земельної ділянки на території урочища «Лиса Гора» Голосіївського району міста Києва (кадастровий номер: 8000000000:82:415:0201) у постійне користування державній установі «Національне військове меморіальне кладовище» за погодженням Верховної Ради України відповідно до частини другої статті 150 Земельного кодексу України.

У разі надходження відповідних матеріалів Міндовкілля розгляне їх у встановленому законодавством порядку.

Перший заступник Міністра

Руслан ГРЕЧАНИК

Пастушенко Надія, 206 21 92



UB
Міндовкілля
№25/2-11/12893-22 від 26.09.2022
КЕП: Гречаник Р. М. 26.09.2022 17:34
58E2D9E7F900307B040000022AD34001958A600
Сертифікат дійсний з 22.07.2022 00:00 до 21.07.2024 23:59

ВИКОНАВЧИЙ ОРГАН КИЇВСЬКОЇ МІСЬКОЇ РАДИ (КИЇВСЬКА МІСЬКА ДЕРЖАВНА АДМІНІСТРАЦІЯ)
УПРАВЛІННЯ ЕКОЛОГІЇ ТА ПРИРОДНИХ РЕСУРСІВ
**КОМУНАЛЬНЕ ПІДПРИЄМСТВО ПО УТРИМАННЮ ЗЕЛЕНИХ НАСАДЖЕНЬ
ГОЛОСІЇВСЬКОГО РАЙОНУ М.КИЄВА**
(КП УЗН ГОЛОСІЇВСЬКОГО РАЙОНУ М.КИЄВА)

*просп. Голосіївський, 87-Г, м. Київ, 03041 тел. (044) 257 50 55 E-mail: kpyzngol@gmail.com
Код ЄДРПОУ 03359799*

№
на № 23082 від 27.09.2022

КО «Київзеленбуд»
Начальникові управління контролю
за утриманням зелених насаджень
та наданням послуг
Михайлу ОЛІЙНИКУ

Про створення Національного
військового меморіального кладовища

Шановний Михайле Дмитровичу!

Комунальним підприємством по утриманню зелених насаджень
Голосіївського району м. Києва, в частині, що стосується діяльності
підприємства, опрацьовано лист Міністерства захисту довкілля та природних
ресурсів України від 26.09.2022 №25/2-11/12893-22 про створення
Національного військового меморіального кладовища та, в межах компетенції,
повідомляємо наступне.

Згідно державного акту на право постійного користування землею І-КВ
№ 008227 від 08 лютого 2002 р., виданого Київською міською радою,
землекористувачем території Лисої гори є історико-архітектурна пам'ятка-
музей «Київська фортеця».

З повагою

В.о. директора

Олександр ШАВРИЦЬКИЙ

Оксана Тарасюк 27 50 65

Комунальним підприємством по утриманню зелених
насаджень Голосіївського району
№ 077/227-764 від 29.09.2022



Інформація про електронні підписи (ЕП)

№ документа 077/227-764

Дата реєстрації 29.09.2022

Документ зареєстровано у картотечі:

Вихідна

Вид документа:

Лист

Стислий зміст:

Про створення Національного військового меморіального кладовища

Кількість файлів: 1

Кількість ЕП: 1



ДОКУМЕНТ СЕД АСКОД ІТС ЄПК


За підписом:

Шаврицький Олександр

Миколайович

КП по утриманню зелених
насаджень Голосіївського району
29.09.2022 № 077/227-764

Перелік електронних підписів

ПІБ	Дати і час нанесення ЕП	Погодження	Час останнього нанесення ЕП
Шаврицький Олександр Миколайович Кількість ЕП: 1	29.09.2022 15:28:32 ;		29.09.2022 15:28:32 



КАБІНЕТ МІНІСТРІВ УКРАЇНИ

ПОСТАНОВА

від 30 вересня 2022 р. № 1109

Київ

**Про затвердження Порядку організації здійснення
почесних поховань на військовому кладовищі та
увічнення пам'яті у музейному комплексі
Національного військового меморіального кладовища**

Відповідно до частини четвертої статті 15¹ Закону України “Про поховання та похоронну справу” Кабінет Міністрів України постановляє:

1. Затвердити Порядок організації здійснення почесних поховань на військовому кладовищі та увічнення пам'яті у музейному комплексі Національного військового меморіального кладовища, що додається.

2. Ця постанова набирає чинності з дня її опублікування та застосовується після введення в експлуатацію Національного військового меморіального кладовища.



Прем'єр-міністр України

Д. ШМИГАЛЬ

ЗАТВЕРДЖЕНО
постановою Кабінету Міністрів України
від 30 вересня 2022 р. № 1109

ПОРЯДОК

організації здійснення почесних поховань на військовому кладовищі та увічнення пам'яті у музейному комплексі Національного військового меморіального кладовища

1. Цей Порядок регламентує організацію здійснення почесних поховань на військовому кладовищі та увічнення пам'яті у музейному комплексі Національного військового меморіального кладовища загиблих (померлих) осіб, зазначених у частині першій статті 15¹ Закону України “Про поховання та похоронну справу” (далі — загиблі (померлі)).

2. Поховання загиблого (померлого) покладається на виконавця волевиявлення загиблого (померлого).

У разі відсутності у волевиявленні загиблого (померлого) вказівки на виконання волевиявлення чи відмови виконавця від виконання волевиявлення загиблого (померлого) поховання загиблого (померлого) здійснюється чоловіком (дружиною), батьками (підкувальниками), дітьми, сестрою, братом, дідом або бабою, онуком (правнуком), іншою особою, яка зобов'язалася поховати загиблого (померлого) відповідно до законодавства.

У разі коли загиблий (померлий) належить до померлих одиноких громадян, осіб без певного місця проживання, громадян, від поховання яких відмовилися рідні, його поховання здійснюється уповноваженим представником відповідного органу місцевого самоврядування (далі — замовник поховання загиблого (померлого)).

3. На підставі свідоцтва про смерть та копій документів, що підтверджують віднесення особи до загиблих (померлих) осіб, зазначених у частині першій статті 15¹ Закону України “Про поховання та похоронну справу” (далі — Закон), виконавець волевиявлення загиблого (померлого), особа, яка зобов'язалася поховати загиблого (померлого) відповідно до законодавства, або замовник поховання загиблого (померлого) звертаються особисто до спеціалізованої державної організації, що належить до сфери управління Мінветеранів (далі — державна організація), з приводу укладення відповідного договору-замовлення на організацію та проведення поховання на військовому кладовищі Національного військового меморіального кладовища (далі — договір-замовлення) не пізніше ніж за 24 години до запланованої дати поховання.

Поховання загиблого (померлого) здійснюється державною організацією на підставі свідоцтва про смерть та копій документів, що

підтверджують віднесення особи до загиблих (померлих) осіб, зазначених у частині першій статті 15¹ Закону, у строк, визначений оформленим у встановленому порядку договором-замовленням.

Особі, яка зобов'язалася поховати загиблого (померлого) відповідно до законодавства, або замовнику поховання загиблого (померлого) може бути відмовлено в укладенні договору-замовлення з таких підстав:

загиблій (померлий) не належить до осіб, визначених у частині першій статті 15¹ Закону;

загиблій (померлий) похований на іншому кладовищі;

подання недостовірних відомостей.

4. Виконавцю волевиявлення загиблого (померлого), особі, яка зобов'язалася поховати загиблого (померлого) відповідно до законодавства, або замовнику поховання загиблого (померлого), який може бути похованим на військовому кладовищі Національного військового меморіального кладовища (далі — військове кладовище), згідно з договором-замовленням безоплатно надаються такі послуги та предмети ритуальної належності:

оформлення договору-замовлення на організацію та проведення поховання;

доставка предметів ритуальної належності (завантаження на складі, перевезення, вивантаження на місці та перенесення до місця перебування тіла загиблого (померлого));

надання транспортних послуг (один катафалк та один автобус супроводження);

перенесення труни з тілом загиблого (померлого) до будинку (квартири), до моргу, з будинку (квартири), моргу до місця поховання;

організація поховання і проведення ритуалу;

труна (у разі кремації труна виготовляється з горючого матеріалу);

подушка та похоронне покривало;

надгробний хрест;

біла ситцева матерія (9 метрів);

два похоронні вінки з траурними стрічками (з написом чи без нього);

копання могили (викопування ручним чи механізованим способом, опускання труни у могилу, закопування, формування намогильного насипу, прибирання прилеглої території після поховання);

кремація;

надання урни;

поховання урни з прахом (закопування в могилі чи розміщення в колумбарній ніші та прибирання прилеглої території після поховання);

Державний Прапор України;

виготовлення і встановлення намогильної споруди.

5. Намогильні споруди та меморіальні таблички виготовляються відповідно до описів зразків намогильних споруд та меморіальних табличок, що встановлюються на території Національного військового меморіального кладовища, затверджених постановою Кабінету Міністрів України від 19 серпня 2022 р. № 935.

6. Державний Прапор України виготовляється відповідно до Порядку виготовлення Державного Прапора України, затвердженого постановою Кабінету Міністрів України від 20 жовтня 2021 р. № 1081 (Офіційний вісник України, 2021 р., № 84, ст. 5387).

7. Додаткові ритуальні послуги оплачуються виконавцем волевиявлення загиблого (померлого), особою, яка зобов'язалася поховати загиблого (померлого) відповідно до законодавства, або замовником поховання загиблого (померлого).

8. За зверненням виконавця волевиявлення загиблого (померлого), особи, яка зобов'язалася поховати загиблого (померлого) відповідно до законодавства, або замовника поховання загиблого (померлого) на території військового кладовища виділяється місце для поховання загиблого (померлого) відповідно до затвердженої проектної документації.

9. Виділення місця для поховання загиблого (померлого) здійснюється державною організацією на підставі підписаного договору-замовлення.

Довжина могили для дорослого повинна бути не менше двох метрів, ширина — 1 метр, глибина — не менше ніж 1,5 метра від поверхні землі до кришки труни з урахуванням місцевих ґрунтово-кліматичних умов.

Для поховання урни з прахом у землю виділяється місце розміром 0,8 на 0,8 метра. Глибина поховання не нормується.

10. Поховання загиблого (померлого) на військовому кладовищі може здійснюватися не раніше ніж через 24 години після настання смерті.

11. Кожне поховання загиблого (померлого) реєструється державною організацією у книзі реєстрації поховань померлих, форма якої визначається центральним органом виконавчої влади, що забезпечує формування державної політики у сфері житлово-комунального господарства.

12. Організація поховання і ритуальне обслуговування здійснюються з урахуванням необхідного мінімального переліку вимог, затверджених центральним органом виконавчої влади, що забезпечує формування державної політики у сфері житлово-комунального господарства.

13. Витрати на проведення безоплатного поховання загиблих (померлих) здійснюються за рахунок коштів державного бюджету відповідно до закону на підставі договору-замовлення.

У разі здійснення поховання загиблих (померлих) на військовому кладовищі компенсація матеріальних витрат, передбачена статтею 15 Закону та постановою Кабінету Міністрів України від 22 травня 2000 р. № 829 “Про грошове забезпечення військовослужбовців” (Офіційний вісник України, 2000 р., № 21, ст. 863), не проводиться.

14. Поховання загиблих (померлих) на військовому кладовищі здійснюється з військовими почесностями та базується на принципах створення рівних умов для поховання незалежно від їх раси, кольору шкіри, політичних та інших переконань, статі, етнічного та соціального походження, майнового стану, місця проживання, мовних або інших ознак.

15. Особи, зазначені в частині першій статті 15¹ Закону, які поховані на інших кладовищах, не підлягають перепохованню на військовому кладовищі, а увічнення їх пам'яті може здійснюватися шляхом встановлення меморіальної таблички у музейному комплексі Національного військового меморіального кладовища.

На підставі заяви, свідоцтва про смерть, копій документів, що підтверджують віднесення особи до загиблих (померлих) осіб, зазначених у частині першій статті 15¹ Закону, та копій документів, що підтверджують її поховання на іншому кладовищі, родичі загиблого (померлого) чи інші заінтересовані особи звертаються із заявою в паперовій чи електронній формі (за наявності технічної можливості) до державної організації з приводу увічнення пам'яті загиблого (померлого) у музейному комплексі Національного військового меморіального кладовища.

Увічнення пам'яті загиблого (померлого) здійснюється державною організацією протягом двох місяців з моменту отримання заяви шляхом встановлення меморіальної таблички у музейному комплексі Національного військового меморіального кладовища.

Родичу загиблого (померлого) чи іншій заінтересованій особі може бути відмовлено в увічненні пам'яті загиблого (померлого) у музейному комплексі Національного військового меморіального кладовища з таких підстав:

загиблій (померлих) не належить до осіб, визначених у частині першій статті 15¹ Закону;

подання недостовірних відомостей.



Прем'єр-міністр України

вул. Грушевського, 12/2, Київ, 01008,
тел. (044) 256 7624, телефакс (044) 254 0584

До листа Мінветеранів
від 03.10.22 № 6847/1.2/5.4-22

**ЛАПУТІНІЙ Ю. А. - скликання
СВИРИДЕНКО Ю. А.
ФЕДОРОВУ М. А.
ЧЕРНИЩОВУ О. М.
МАРЧЕНКУ С. М.
ТКАЧЕНКУ О. В.
МАЛЮСЬЦІ Д. Л.
РЕЗНІКОВУ О. Ю.
СТРІЛЬЦЮ Р. О.
ДРОБОВИЧУ А. Е.
ЩИГОЛЮ Ю. Ф.
ЖИРНОВУ М. М.**

Прошу разом опрацювати проблемні питання реалізації заходів із створення Національного військового меморіального кладовища та про результати поінформувати Кабінет Міністрів.

У разі необхідності внести узгоджені пропозиції щодо уточнення плану-графіка.

**ВЕРЕЩУК І. А.
НЕМЧІНОВУ О. М.
ЯРЕМІ О. Й.
КЛИЧКУ В. В.
ЗАГОРОДНЬОМУ А. Г.**

**МАР'ЄВИЧУ К. М., ФЕДОРЧУКУ В. Я., ФЕРБЕЮ Є. М.
Коблошу В. В. (Максимчуку О. С., Поспелову О. О.), Косенку С. В.,
Мамулі А. М., Северину Ю. В., Версиковському О. М., Ящук В. В.,
Пригунову П. Я. – відповідно до компетенції, Кутецькій В. М.**

Денис ШМИГАЛЬ

ДЕПАРТАМЕНТ ЗАБЕЗПЕЧЕННЯ ДОКУМЕНТІВ
СЕКРЕТАРІАТУ КАБІНЕТУ МІНІСТРІВ УКРАЇНИ
№ 23375/9/1-22 від 05.10.2022 19:0





МІНІСТЕРСТВО У СПРАВАХ ВЕТЕРАНІВ УКРАЇНИ (Мінветеранів)

провулок Музейний, 12, м. Київ, 01001, тел. 0(44)281-08-50, тел./факс 0(44)281-08-57
E-mail: control@mva.gov.ua; Web: http:// www.mva.gov.ua Код ЄДРПОУ 42657144

№ _____ На № _____ від _____

Кабінет Міністрів України

Міністерство у справах ветеранів України на виконання доручення Прем'єр-міністра України від 05.09.2022 № 23375/2/1-22 надає інформацію про стан виконання плану-графіку заходів щодо створення Національного військового меморіального кладовища, що додається.

Додатки: на 19 арк. в 1 прим.

Перший заступник Міністра

Олександр ПОРХУН

Максим Зубов 063 367 5676



ДОКУМЕНТ СЕД АСКОД

Сертифікат

58E2D9E7F900307B04000000BC973000ED398C00

Підписувач Порхун Олександр Володимирович

Дійсний з 02.12.2020 11:31:23 по 02.12.2022 11:31:23

Міністерство у справах ветеранів України



№ 6847/1.2/5.4-22 від 03.10.2022

ПЛАН-ГРАФІК
заходів щодо створення Національного військового меморіального кладовища

Пор. номер	Зміст заходу	Індикатор виконання	Органи, відповідальні за виконання	Строк виконання	Стан виконання
1	Забезпечити внесення Кабінетові Міністрів проекту рішення Уряду про утворення державної установи “Національне військове меморіальне кладовище” у сфері управління Мінветеранів.	Забезпечено внесення Кабінетові Міністрів проекту рішення Уряду	Мінветеранів – скл. Мінрегіон Мінфін МКП Мінекономіки Мін’юст Мінцифра	до 31.10.2022 р.	Виконано. Мінветеранів розроблено проект постанови Кабінету Міністрів України “Про утворення державної установи “Національне військове меморіальне кладовище””, який листом від 30.09.2022 № 6811/1.2/5.4-22 подано на розгляд Уряду.
2	Передбачити кошти в Державному бюджеті України на фінансування заходів щодо створення та утримання державної установи “Національне військове меморіальне кладовище” на 2022 рік.	Передбачено кошти на утримання державної установи на 2022 рік Внесено проект змін до ДБ	Мінфін – скл. Мінветеранів Мінрегіон Міноборони МКП Мінекономіки Мін’юст Мінцифри	до 15.11.2022 р.	Виконується. Для формування державної установи “Національне військове меморіальне кладовище” у 2022 році чисельністю працівників у 20 осіб із запланованої загальної чисельності 177 працівників планується спрямувати 1 441,3 тис. грн за рахунок економії коштів за бюджетною програмою 1501090 “Функціонування Українського ветеранського фонду, героїзація образу

Пор. номер	Зміст заходу	Індикатор виконання	Органи, відповідальні за виконання	Строк виконання	Стан виконання
					<p>ветерана війни та вшанування пам'яті загиблих (померлих) захисників України".</p> <p>Потребує внесення змін до Порядку використання коштів, передбачених у державному бюджеті для героїзації образу ветерана війни та вшанування пам'яті загиблих (померлих) захисників України, затвердженого постановою Кабінету Міністрів України від 19 березня 2022 р. № 319 в частині забезпечення функціонування державної установи "Національне військове меморіальне кладовище".</p>
3	<p>Забезпечити відведення земельної ділянки на території урочища "Ліса Гора" Голосіївського району міста Києва (кадастровий номер: 8000000000:82:415:0201) у постійне користування державній установі "Національне військове меморіальне кладовище" за погодженням Верховної Ради України відповідно до частини другої статті 150 Земельного кодексу України</p>	<p>Забезпечено відведення земельної ділянки</p>	<p>КМДА – скл. Мінветеранів МКП Мінрегіон Міндовкілля</p>	<p>до 31.12.2022 р.</p>	<p>Виконується. Детальна інформація щодо виконання наведена в листі КМДА від 20.09.2022 № 003-627, що додається. Мінветеранів здійснює заходи щодо утворення державної установи "Національне військове меморіальне кладовище".</p>
4	<p>Розробити та затвердити режим використання пам'ятки національного значення</p>	<p>Режим використання</p>	<p>МКП КМДА</p>	<p>до 31.10.2022 р.</p>	<p>Виконується. МКП дало доручення</p>

Пор. номер	Зміст заходу	Індикатор виконання	Органи, відповідальні за виконання	Строк виконання	Стан виконання
	“Лисогірській Форт Київської фортеці” та її території	пам’ятки національного значення та її території			Українському державному інституту культурної спадщини розробити науково-проектну документацію з визначення меж та режимів використання території пам’ятки містобудування національного значення «Лисогірський форт Київської фортеці» (постанова КМУ від 10 жовтня 2012 року № 929) у термін до 01 грудня 2022 року та звернулось до Інституту археології НАН України з проханням провести дослідження на вказаній території. Також, додаткова детальна інформація щодо виконання наведена в листі КМДА від 20.09.2022 № 003-627, що додається.
5	Розробити та затвердити режим використання пам’ятки місцевого значення «Поселення» та її території	Режим використання пам’ятки місцевого значення та її території	КМДА МКП	до 31.10.2022 р.	Виконується. Детальна інформація щодо виконання наведена в листі КМДА від 20.09.2022 № 003-627, що додається.
6	Забезпечити проведення археологічних досліджень земельної ділянки на території урочища “Лиса Гора” Голосіївського району	Проведено археологічні дослідження	НАН України	до 31.11.2022 р.	Виконується. Згідно листа Інституту археології НАН України

Пор. номер	Зміст заходу	Індикатор виконання	Органи, відповідальні за виконання	Строк виконання	Стан виконання
	міста Києва	земельної ділянки			необхідно передбачити в Державному бюджеті України на поточний рік фінансування археологічних робіт на вказаній території відповідно до кошторису, надісланому Інститутом археології НАН України. Детальна інформація щодо виконання наведена в листі від 29.09.2022 № 125/01-12-369, що додається.
7	Забезпечити розробку та затвердження меж і режимів використання зони охорони пам'ятки національного значення "Лисогірський Форт Київської фортеці"	Забезпечено розробку та затвердження меж і режимів використання зони охорони	МКІП КМДА	до 31.10.2022 р.	Виконується. МКІП дало доручення Українському державному інституту культурної спадщини розробити науково-проектну документацію з визначення меж та режимів використання території пам'ятки містобудування національного значення «Лисогірський форт Київської фортеці» (постанова КМУ від 10 жовтня 2012 року № 929) у термін до 01 грудня 2022 року та звернулось до Інституту археології НАН України з проханням провести дослідження на вказаній території.

Пор. номер	Зміст заходу	Індикатор виконання	Органи, відповідальні за виконання	Строк виконання	Стан виконання
					<p>Згідно листа Інституту археології НАН України необхідно передбачити в Державному бюджеті України на поточний рік фінансування археологічних робіт на вказаній території відповідно до кошторису, надісланому Інститутом археології НАН України.</p> <p>Також, додаткова детальна інформація щодо виконання наведена в листі КМДА від 20.09.2022 № 003-627, що додається.</p>
8	Забезпечити фінансування заходів щодо розробки науково-проектної документації у сфері охорони культурної спадщини та проведення археологічних досліджень	Забезпечено фінансування заходів	Мінфін – скл. МКП НАН України	до 31.10.2022 р.	<p>Виконується.</p> <p>Згідно листа Інституту археології НАН України від 29.09.2022 № 125/01-12-369 необхідно передбачити в Державному бюджеті України на поточний рік фінансування археологічних робіт на вказаній території відповідно до кошторису, надісланому Інститутом археології НАН України.</p>
9	Забезпечити розробку проектної документації на будівництво Національного військового меморіального кладовища	Розроблено проектну документацію	ДУ “Національне військово меморіальне	до 31.03.2023 р.	<p>Виконується.</p> <p>Мінветеранів здійснює заходи щодо утворення державної</p>

Пор. номер	Зміст заходу	Індикатор виконання	Органи, відповідальні за виконання	Строк виконання	Стан виконання
			кладовище” Мінветеранів Заінтересовані ЦОВВ КМДА		установи “Національне військове меморіальне кладовище”. Після утворення зазначеної установи, забезпечення її функціонування та передачі їй відповідної земельної ділянки будуть здійснене відповідні кроки на виконання цього заходу.
10	Будівництво 1-ї черги Національного військового меморіального кладовища	Почато будівництво 1-ї черги НВМК	ДУ “Національне військове меморіальне кладовище” Мінветеранів Заінтересовані ЦОВВ КМДА	до 15.05.2023 р.	Виконується. Мінветеранів здійснює заходи щодо утворення державної установи “Національне військове меморіальне кладовище”. Після утворення зазначеної установи, забезпечення її функціонування та передачі їй відповідної земельної ділянки будуть здійснене відповідні кроки на виконання цього заходу.
11	Введення в експлуатацію 1-ї черги Національного військового меморіального кладовища	Введено в експлуатацію 1-ї черги НВМК	ДУ “Національне військове меморіальне кладовище” Мінветеранів Заінтересовані ЦОВВ	До 31.12.2023 р.	Виконується. Мінветеранів здійснює заходи щодо утворення державної установи “Національне військове меморіальне кладовище”. Після утворення зазначеної установи,

Пор. номер	Зміст заходу	Індикатор виконання	Органи, відповідальні за виконання	Строк виконання	Стан виконання
			КМДА		забезпечення її функціонування та передачі їй відповідної земельної ділянки будуть здійснене відповідні кроки на виконання цього заходу.
12	Забезпечити методологічний та концептуальний супровід меморіальної складової та елементів Національного військового меморіального кладовища	Забезпечено методологічний та концептуальний супровід	УІНП МКП Мінветеранів	протягом періоду реалізації проекту	Виконується. Мінветеранів спільно з Українським інститутом національної пам'яті (лист від 22.09.2022 № 1290/2.1-06-22) здійснюють заходи щодо визначення меморіальної складової та елементів музеєфікації Національного військового меморіального кладовища, для подальшого забезпечення методологічного та концептуального супроводу.
13	Щороку під час підготовки проекту закону України про Державний бюджет України на відповідний рік передбачати кошти на фінансування заходів щодо будівництва та утримання Національного військового меморіального кладовища, а також на утримання державної установи "Національне військове меморіальне кладовище"	передбачати під час підготовки проектів законів про Державний бюджет України на відповідний рік видатки на фінансування заходів щодо будівництва та	Мінфін – скл. Мінветеранів Мінрегіон Міноборони МКП Мінекономіки Мін'юст	у строки, передбачені для підготовки відповідних проектів законів про державний бюджет	Виконується. Видатки на 2023 рік, відповідно до Бюджетного запиту на 2023-2025 роки, враховано у проекті Закону України "Про Державний бюджет України на 2023 рік" (реєстр. № 8000 від 14.09.2022) за бюджетною програмою 1501030

Пор. номер	Зміст заходу	Індикатор виконання	Органи, відповідальні за виконання	Строк виконання	Стан виконання
		утримання Національного військового меморіального кладовища, а також на утримання державної установи “Національне військово меморіальне кладовище”			“Здійснення заходів з підтримки ветеранів, розвитку ветеранського руху, героїзації та вшанування пам’яті захисників України, взаємодії з громадськими об’єднаннями ветеранів, створення та утримання Національного військового меморіального кладовища” в обсязі 65 433,8 тис. гривень.



**МІНІСТЕРСТВО КУЛЬТУРИ
ТА ІНФОРМАЦІЙНОЇ ПОЛІТИКИ УКРАЇНИ
(МКІП)**

вул. Івана Франка, 19, м. Київ, 01601, тел./факс: (044) 235-32-57, тел. (044) 235-23-78
E-mail: info@mkip.gov.ua, web-site: <http://mkip.gov.ua/> код згідно з ЄДРПОУ 43220275

від _____ 20__ р. № _____ На № _____ від _____ 20__ р.

Міністерство у справах ветеранів України

На виконання доручення Віце-прем'єр-міністра – Міністра з питань реінтеграції тимчасово окупованих територій України Верещук І.А. від 28.09.2022 № 23375/7/1-22 (вхідний реєстраційний МКІП від 28.09.2022 № 950/03-22) щодо створення Національного військового меморіального кладовища Міністерство культури та інформаційної політики України, діючи в межах повноважень, визначених Положенням про Міністерство культури та інформаційної політики України, затвердженого постановою Кабінету Міністрів України від 16 жовтня 2019 року № 885, повідомляє наступне.

МКІП дало доручення Українському державному інституту культурної спадщини розробити науково-проектну документацію з визначення меж та режимів використання території пам'ятки містобудування національного значення «Лисогірський форт Київської фортеці» (постанова Кабінету Міністрів України від 10 жовтня 2012 року № 929) у термін до 01 грудня 2022 року та звернулось до Інституту археології НАН України з проханням провести дослідження на вказаній території. При цьому надаємо копію відповіді Інституту



СЕД АСКОД Міністерство культури та інформаційної політики України
№ 05/18/2632-22 від 30.09.2022
Сертифікат [58E2D9E7F900307B0400000043FC32000822A500](#)
Підписувач [Чуєва Катерина Євгенівна](#)
Дата підписання: [30.09.2022](#)
Дійсний з [28.06.2022 0:00:00](#) по [27.06.2024 23:59:59](#)

археології НАН України та просимо передбачити в Державному бюджеті України на поточний рік фінансування археологічних робіт на вказаній території відповідно до кошторису, надісланому Інститутом археології НАН України.

Додаток: на 3 арк. в 1 прим.

Заступник Міністра

Катерина ЧУЄВА

Михайло Копил (044)2724643



СЕД АСКОД Міністерство культури та інформаційної політики України
№ 05/18/2632-22 від 30.09.2022
Сертифікат 58E2D9E7F900307B0400000043FC32000822A500
Підписувач Чуєва Катерина Євгенівна
Дата підписання: 30.09.2022
Дійсний з 28.06.2022 0:00:00 по 27.06.2024 23:59:59

ІНСТИТУТ АРХЕОЛОГІЇ

проспект Героїв Сталінграда, 12,
04210, Київ-210, УКРАЇНА.
Тел.: 418 27 75; факс: 418 33 06;
E-mail: sekretar@iananu.org.ua



INSTITUTE OF ARCHAEOLOGY

12, Geroiv Stalingrada ave.,
04210, Kyiv-210, UKRAINE,
Tel.: 418 27 75; fax: 418 33 06;
E-mail: sekretar@iananu.org.ua

№ 125/01-12-369 29. вересня 2022 р.

На Ващ № _____

Заступнику Міністра Міністерства
культури та інформаційної
політики України

Чуєвій К.Є.

Вельмишановна Катерино Євгенівно!

На Ваш лист № 06/18/2200-22 від 20.09.2022 р. надаємо наступну інформацію:

Інститут археології НАН України відповідно до статті 12 Закону України «Про охорону археологічної спадщини» є державною науковою установою у сфері дослідження археологічної спадщини, що відповідно до законодавства, зокрема: організує і здійснює наукові та науково-рятувальні дослідження археологічних об'єктів; здійснює наукову археологічну експертизу програм та проєктів містобудівних, архітектурних і ландшафтних перетворень, меліоративних, шляхових, земляних робіт, виконання яких може негативно позначитися на стані об'єктів археологічної спадщини, їх територій та зон охорони; здійснює наукову експертизу результатів дослідження археологічної спадщини.


Таким чином проведення археологічних досліджень, в тому числі й можливих досліджень на території пам'ятки містобудування національного значення «Лисогірський форт Київської фортеці» по вул. Саперно-Слобідській, 78 (постанова Кабінету Міністрів України від 10 2012 року No 929) та пам'ятки археології місцевого значення «Поселення та могильник» (рішення Виконавчого комітету Київської міськради народних депутатів від 17 листопада 1987 року No 1112) на Лисій горі в Голосіївському районі м. Києва) входить до меж повноважень Інституту археології НАН України відповідно до діючого пам'ятко-охоронного законодавства.

Згідно з ст. 37 Закону України про охорону культурної спадщини будівельні, меліоративні, шляхові та інші роботи, що можуть призвести до руйнування, знищення чи пошкодження об'єктів культурної спадщини, проводяться тільки після повного дослідження цих об'єктів за рахунок коштів замовників зазначених робіт. Інститут археології НАН України в

рамках Договорів з Замовниками таких робіт здійснює археологічні дослідження певних ділянок, в тому числі в межах наукового супроводу будівельних робіт. Інститут археології НАН України має великий досвід проведення досліджень в ході реалізації масштабних державних будівельних та реставраційних робіт – Михайлівський золотоверхий собор (1996-1997), Успенський собор Києво-Печерської Лаври (1999), Десятинна церква у м. Києві (2005-2010), Мистецький Арсенал (2005-2011). В межах м. Києва таку роботу здійснює відділ археології Києва Інституту археології НАН України (керівник В.Г. Івакін).

Одночасно, хочемо зазначити, що на сьогоднішній день відсутні умови для проведення археологічних досліджень на території «пам'ятки містобудування національного значення «Лисогірський форт Київської фортеці» по вул. Саперно-Слобідській, 78 (постанова Кабінету Міністрів України від 10 2012 року No 929) та пам'ятки археології місцевого значення «Поселення та могильник» (рішення Виконавчого комітету Київської міськради народних депутатів від 17 листопада 1987 року No 1112) на Лисій горі в Голосіївському районі м. Києва), оскільки не визначено безпосередню площу будівельних робіт та їх замовника, та відсутній затверджений проєкт будівництва. Одночасно хочемо зазначити, що проведення досліджень по всій площі пам'ятки буди вимагати як значних фінансових ресурсів, так і великого часу (не менше 4-х років). Досвід проведення подібних робіт свідчить, що більш доцільним є їх прив'язка безпосередньо до циклу здійснення будівельних робіт відповідно до проєкту. Одночасно, враховуючи можливі обсяги та суспільну значимість проєкту будівництва комплексу «Національного військового меморіального кладовища» на нашу думку доцільним є проведення археологічної розвідки на території «пам'ятки містобудування національного значення «Лисогірський форт Київської фортеці» по вул. Саперно-Слобідській, 78 (постанова Кабінету Міністрів України від 10 2012 року No 929) та пам'ятки археології місцевого значення «Поселення та могильник» (рішення Виконавчого комітету Київської міськради народних депутатів від 17 листопада 1987 року No 1112) на Лисій горі в Голосіївському районі м. Києва), що дозволить виявити межі розповсюдження, потужності культурного шару (Конторне проведення археологічної розвідки додасться) та визначити межі де необхідне проведення археологічних досліджень.

Директор Інституту археології,
член-кореспондент НАН України



В.П. Чабай

Кошторис

на проведення археологічної розвідки території урочища «Лиса гора» Голосіївського району м. Києва (кадастровий номер 8000000000:82:415:0201) для будівництва комплексу «Національного військового меморіального кладовища»

Археологічні роботи проводяться на площі 141 га. Загальна площа шурфів 564 кв. м. при середній глибині до 1,4 метри.

Кошторис складено відповідно до "Тимчасового збірника цін на науково-проектні роботи на нерухомих пам'ятках історії та культури УРСР" (ТЗЦНПР-91) та Настанови з визначення вартості проектних, науково-проектних, вишукувальних робіт та експертизи проектної документації на будівництво.

Найменування робіт	Обґрунтув. вартості	Вимірник	Кількість	Ціна	Вартість (грн.)
Археологічне дослідження на ділянці. Площа 564 кв. м., глибина до 1,4 м. Квадрати – 564:4 = 141	Розділ 6, Табл.38.1 а	1 квадрат по 4 кв. м. (при глїб. до 1,4 м)	141	332	46 812,00
Коефіцієнт за виконання досліджень з особливою обережністю і старанністю	Р.6, Таб.38, примітка 2, К-1,3				---
Коефіцієнт за виконання робіт на об'єктах до XV ст.	Р. 6, п. 6.4 К-1,5				---
Проведення ареол. досліджень в середовищі міста	Р. 6, заг. Ч.6, К-1.1				---
Зменшення вартості за дослідження шару з пізніми перекопами, завалами при роботі механізмами або вручну Замовником	Табл. 38, примітка 3 К-0.7x0,58				19 005,67
Індекс кошторисної вартості 39,14 згідно Настанови з визначення вартості проектних, науково-проектних, вишукувальних робіт та експертизи проектної документації на будівництво. Додаток 7, таб. 3					743 882,00
Коефіцієнт 1,25 згідно Настанови з визначення вартості проектних, науково-проектних, вишукувальних робіт та експертизи проектної документації на будівництво, Додаток 7, таб. 1					929 852,50
ПДВ20%					185 970,50
Всього					1 115 823,00

Всього за кошторисом: 1 115 823 (один мільйон сто п'ятнадцять тисяч вісімсот двадцять три) грн. 00 коп., в тому числі 20% ПДВ – 185 970 (сто вісімдесят п'ять тисяч дев'яност сімдесят) грн. 50 коп.

Представник виконавця _____





УКРАЇНА

КИЇВСЬКА МІСЬКА ВІЙСЬКОВА АДМІНІСТРАЦІЯ

вул. Хрещатик, 36, м. Київ, 01044, тел. (044) 202 71 45, 202 74 43, e-mail: kmda@kma.gov.ua

Офіційний портал Києва <https://kyivcity.gov.ua>

E-mail для електронних звернень громадян: zvernen@kma.gov.ua Код ЄДРПОУ 00022527

№ _____

Міністерство у справах ветеранів
України

Київська міська військова адміністрація за результатами опрацювання доручення Прем'єр-міністра України Д. Шмигала від 05.09.2022 № 23375/2/1-22 надає інформацію стосовно створення Національного військового меморіального кладовища з урахуванням плану-графіка заходів щодо створення Національного військового меморіального кладовища, запропонованого Міністерством у справах ветеранів України.

Земельна ділянка, на якій пропонується створення Національного військового меморіального кладовища площею 118,7449 га на вул. Саперно-Слобідській, 78 у Голосіївському районі м. Києва (кадастровий номер 8000000000:82:415:0201) (далі – Земельна ділянка) на підставі рішення Київської міської ради від 29.11.2001 №136/1570, надана Історико-архітектурній пам'ятці-музею «Київська фортеця» в постійне користування для експлуатації та обслуговування пам'яток фортифікації (державний акт на право постійного користування землею від 08.02.2002 № 79-4-00043).

Історико-архітектурна пам'ятка-музей «Київська фортеця» (код ЄДРПОУ 02224229) є комунальною організацією, засновник якої - Київська міська державна адміністрація).

За даними Державного реєстру речових прав на нерухоме майно Земельна ділянка перебуває в комунальній власності, власник – територіальна громада міста Києва в особі Київської міської ради.

Зазначена Земельна ділянка належить до земель історико-культурного призначення, на ній розміщено майно Національного історико-архітектурного музею «Київська фортеця». Відповідно статті 29 Закону України «Про музеї та музейну справу» від 29.06.1995 № 249/95-ВР (із змінами), вилучення



ДОКУМЕНТ ІТС ЄПСК СЕД АСКОД (ПІДПИСАНО КВАЛІФІКОВАНИМ
ЕЛЕКТРОННИМ ПІДПИСОМ)

Сертифікат 58E2D9E7F900307B04000000AA9018005773A500
Підписувач Пантелєєв Петро Олександрович
Дійсний з 05.07.2022 13:53:00 по 05.07.2024 13:53:00

Київська міська державна адміністрація



003-627 від 20.09.2022

державою у музеїв їх фондів та іншого закріпленого за ними майна може здійснюватися лише у випадках, передбачених законами України.

Крім того, згідно з відомостями Міського земельного кадастру відповідно до рішення Київської міської ради від 08.07.2021 № 1583/1624 «Про затвердження показників розвитку зеленої зони м. Києва до 2022 року та концепції формування зелених насаджень в центральній частині міста», зазначена земельна ділянка відноситься до озеленених територій загального користування м. Києва, що відповідають типологічним ознакам та планувальним вимогам (парк відпочинку «1500-річчя м. Києва «Лиса гора», таблиця 2), та до об'єкту природно-заповідного фонду України (регіональний ландшафтний парк Урочище «Лиса гора», таблиця 19).

Відповідно до пункту "г" частини першої статті 150 Земельного кодексу України (далі – Кодекс) землі природно-заповідного та іншого природоохоронного призначення, землі історико-культурного призначення належать до особливо цінних земель.

Припинення права постійного користування земельними ділянками особливо цінних земель, визначених у пункті "г" частини першої цієї статті, з підстави добровільної відмови від користування ними або шляхом їх вилучення здійснюється за погодженням з Верховною Радою України.

У разі необхідності поділу Земельної ділянки для створення Національного військового меморіального кладовища на її частині, то зазначене питання має здійснюватися відповідно до вимог частини шостої статті 79-1 Кодексу. Зазначеною нормою передбачено, що формування земельних ділянок шляхом поділу та об'єднання раніше сформованих земельних ділянок, які перебувають у власності або користуванні, без зміни їх цільового призначення здійснюються за технічною документацією із землеустрою щодо поділу та об'єднання земельних ділянок.

Відповідно до статті 56 Закону України «Про землеустрій» технічна документація із землеустрою щодо поділу та об'єднання земельних ділянок розробляється за рішенням власників земельних ділянок за згодою заставодержателів, користувачів земельних ділянок.

Поділ земельної ділянки, що перебуває у користуванні, здійснюється за згодою землекористувача. Справжність підпису на такій згоді засвідчується нотаріально.

Крім того, у разі необхідності зміни цільового призначення Земельної ділянки для створення Національного військового меморіального кладовища, така зміна має здійснюватися в порядку, визначеному статтею 20 Кодексу.

Відповідно до частини сьомої статті 20 Кодексу зміна цільового призначення земельних ділянок державної та комунальної власності природно-заповідного фонду та іншого природоохоронного призначення, історико-культурного, лісогосподарського призначення, внаслідок яких



ДОКУМЕНТ ІТС ЄПІК СЕД АСКОД (ПІДПИСАНО КВАЛІФІКОВАНИМ ЕЛЕКТРОННИМ ПІДПИСОМ)

Сертифікат 58E2D9E7F900307B04000000AA9018005773A500

Підписувач Пантелєєв Петро Олександрович

Дійсний з 05.07.2022 13:53:00 по 05.07.2024 13:53:00

Київська міська державна адміністрація



003-627 від 20.09.2022

земельні ділянки виводяться із складу таких категорій здійснюється за погодженням з Кабінетом Міністрів України.

Частиною дев'ятою статті 20 Кодексу передбачено, що зміна цільового призначення особливо цінних земель та земельних лісових ділянок з метою їх використання для цілей, не пов'язаних із веденням лісового господарства, допускається виключно у разі:

- розміщення на них об'єктів загальнодержавного значення, доріг, ліній електропередачі та зв'язку, трубопроводів, осушувальних і зрошувальних каналів, геодезичних пунктів, житла, об'єктів соціально-культурного призначення, об'єктів, пов'язаних з видобуванням корисних копалин, нафтових і газових свердловин та виробничих споруд, пов'язаних з їх експлуатацією;

- розміщення об'єктів промисловості на землях, визначених пунктом "а" частини першої статті 150 цього Кодексу;

- відчуження земельних ділянок для суспільних потреб чи з мотивів суспільної необхідності, віднесення земель, визначених пунктами "а" і "б" частини першої статті 150 цього Кодексу, до земель природно-заповідного фонду та іншого природоохоронного призначення, історико-культурного призначення, лісгосподарського призначення.

Вказані виключення не містять можливості зміни цільового призначення особливо цінних земель для розміщення на них Національного військового меморіального кладовища.

Таким чином, виникає необхідність у внесенні відповідних змін до Земельного кодексу України.

Додатково інформуємо, що відповідно до статті 24 Закону України «Про регулювання містобудівної діяльності» (далі – Закон) передача (надання) земельних ділянок із земель державної або комунальної власності у власність чи користування фізичним або юридичним особам для містобудівних потреб допускається за умови, що відповідні земельні ділянки розташовані в межах території, щодо якої затверджено принаймні один із таких видів містобудівної документації на місцевому рівні:

- комплексний план, складовою частиною якого є план зонування території;

- генеральний план населеного пункту, складовою якого є план зонування території;

- план зонування території як окремий вид містобудівної документації на місцевому рівні, затверджений до набрання чинності Законом України «Про внесення змін до деяких законодавчих актів України щодо планування використання земель»;

- детальний план території.



ДОКУМЕНТ ІТС ЄПК СЕД АСКОД (ПІДПИСАНО КВАЛІФІКОВАНИМ ЕЛЕКТРОННИМ ПІДПИСОМ)

Сертифікат S8E2D9E7F900307B04000000AA9018005773A500
Підписувач Пантелєєв Петро Олександрович
Дійсний з 05.07.2022 13:53:00 по 05.07.2024 13:53:00

Київська міська державна адміністрація



003-627 від 20.09.2022

При цьому, на територію в межах якої розташована Земельна ділянка (кадастровий номер 8000000000:82:415:0201) відсутній принаймні один із видів містобудівної документації визначених частиною третьою статті 24 Закону.

Відповідно до Генерального плану міста Києва, затвердженого рішенням Київської міської ради від 28.03.2002 № 370/1804, Земельна ділянка за функціональним призначенням належить до території зелених насаджень загального користування та частково до території громадських будівель та споруд (на розрахунковий період).

Враховуючи вищевикладене, питання відведення Земельної ділянки для створення Національного військового меморіального кладовища можливе з дотриманням вимог законодавства України.

Разом з тим, у разі надходження до Департаменту земельних ресурсів виконавчого органу Київської міської ради (Київської міської державної адміністрації) (далі – Департамент) відповідного звернення щодо відведення Земельної ділянки або її частини, Департамент забезпечить його оперативне опрацювання в установленому порядку.

Відповідно до постанови Кабінету Міністрів України від 10.10.2012 № 929, охоронний № 260066-Н Лисогірський форт Київської фортеці занесено до Державного реєстру нерухомих пам'яток України, як пам'ятку національного значення за видом містобудування.

Лисогірський форт, який зведено у 70-х роках ХІХ століття, є одним з унікальних витворів фортифікаційного мистецтва, що включає систему бастионів з редюїтом, які до сьогодні зберегли загальну матеріально-технічну структуру, розпланувальну композицію та історичні нашарування, свою автентичність.

Лисогірський форт з фортифікаційними спорудами входить до складу архітектурно-містобудівного комплексу Київської фортеці і перебуває на балансі (територія, споруди) Історико-архітектурного музею «Київська фортеця».

Паспорт даної пам'ятки розроблявся Науково-дослідним інститутом пам'яткоохоронних досліджень Міністерства культури України у 2012 році (далі – Паспорт) та має містити інформацію про територію цієї пам'ятки та режими її використання.

Технічна документація із землеустрою стосовно встановлення меж режимоутворюючих об'єктів культурної спадщини (про встановлення меж територій пам'яток, що є складовою облікової документації на об'єкт) для пам'яток національного значення затверджується центральним органом виконавчої влади що регулює державну політику у сфері охорони культурної спадщини.



ДОКУМЕНТ ІТС ЄПІК СЕД АСКОД (ПІДПИСАНО КВАЛІФІКОВАНИМ ЕЛЕКТРОННИМ ПІДПИСОМ)

Сертифікат 58E2D9E7F900307B0400000AA9018005773A500
Підписувач Пантелєєв Петро Олександрович
Дійсний з 05.07.2022 13:53:00 по 05.07.2024 13:53:00

Київська міська державна адміністрація



003-627 від 20.09.2022

Окрім того, відповідно до статті 23 Закону України «Про охорону культурної спадщини» (далі – Закон) на споруди, що входять до комплексу Лисогірського форту має бути укладений охоронний договір.

Водночас на території вищезазначеної пам'ятки національного значення розташовується пам'ятка археології місцевого значення «Поселення», Лиса гора, Голосіївський р-н, над річкою Либідь (відповідно до облікової документації, розробленої у 2021 р., – «Поселення трипільської культури в урочищі Лиса гора», північний схил Лисої гори, над р. Либідь) та режимів використання її території.

Пам'ятка «Поселення трипільської культури в урочищі Лиса гора» розташована:

- в межах Центрального історичного ареалу м. Києва (наказ Міністерства культури та інформаційної політики України за № 599 від 02.08.2021) межі та режими використання території історичних ареалів міста Києва, визначені науково-проектною документацією «Збереження та охорона історико-культурної спадщини. Історико-архітектурний опорний план м. Києва»;

- зони охоронюваного природного ландшафту, відповідно до рішення виконкому Київської міської Ради народних депутатів від 16.07.1979 № 920 «Про уточнення меж історико-культурних заповідників і зон охорони пам'яток історії та культури в м. Києві» і розпорядження Київської міської державної адміністрації від 17.05.2002 № 979 «Про внесення змін і доповнень до рішення виконкому Київської міської Ради народних депутатів від 16.07.1979 № 920», додаток 1, пп. 2.1.1., 2.2.1.);

- пам'ятки містобудування національного значення «Лисогірський форт Київської фортеці», згідно з Постановою Кабінету Міністрів України від 10.10.2012 № 929;

- регіонального ландшафтного парку «Лиса гора», відповідно до рішення Київради від 17.02.94 №1914.

Відповідно до облікової документації, розробленої у 2021 році, рекомендований режим використання пам'ятки археології передбачає:

- використання пам'ятки повинно здійснюватися відповідно до режимів використання, встановлених органами охорони культурної спадщини, у спосіб, що потребує якнайменших змін і доповнень пам'ятки та забезпечує збереження її матеріальної автентичності, просторової композиції, а також елементів обладнання, упорядження, оздоби тощо (стаття 24 Закону);

- консервація, реставрація, реабілітація, музеєфікація, ремонт, пристосування пам'яток місцевого значення здійснюються за наявності письмового дозволу органу виконавчої влади Автономної Республіки Крим, обласних, Київської та Севастопольської міських державних адміністрацій відповідно до їхньої компетенції, на підставі погодженої з ними науково-проектної документації (стаття 26 Закону);



ДОКУМЕНТ ІТС ЄПІК СЕД АСКОД (ПІДПИСАНО КВАЛІФІКОВАНИМ ЕЛЕКТРОННИМ ПІДПИСОМ)

Сертифікат [58E2D9E7F900307B04000000AA9018005773A500](#)
Підписувач [Пантелеєв Петро Олександрович](#)
Дійсний з [05.07.2022 13:53:00](#) по [05.07.2024 13:53:00](#)

Київська міська державна адміністрація



003-627 від 20.09.2022

- будівельні, меліоративні, шляхові та інші роботи, що можуть призвести до руйнування, знищення чи пошкодження об'єктів культурної спадщини, проводяться тільки після повного дослідження цих об'єктів за рахунок коштів замовників зазначених робіт (стаття 37 Закону);

- з метою захисту об'єктів археології, у тому числі тих, що можуть бути виявлені, проекти землеустрою щодо відведення земельних ділянок у випадках, передбачених Земельним кодексом України, погоджуються органами охорони культурної спадщини (стаття 37 Закону)

Враховуючи наведене, план заходів з реалізації створення Національного військового меморіального кладовища в контексті пам'яткоохоронного законодавства має включати заходи, які відносяться до повноважень Міністерства культури та інформаційної політики України, а саме:

1. розробку меж території пам'ятки та режимів її використання;
2. укладення охоронного договору на комплекс споруд Лисогірського форту;
3. внесення відповідних доповнень до облікової документації на пам'ятку національного значення.

Заступник голови Київської
міської державної адміністрації

Петро ПАНТЕЛЕСВ

Олександр Возний
Дмитро Бровко 366-64-14



ДОКУМЕНТ ІТС ЄПІК СЕД АСКОД (ПІДПИСАНО КВАЛІФІКОВАНИМ
ЕЛЕКТРОННИМ ПІДПИСОМ)

Сертифікат 58E2D9E7F900307B04000000AA9018005773A500
Підписувач Пантелесв Петро Олександрович
Дійсний з 05.07.2022 13:53:00 по 05.07.2024 13:53:00

Київська міська державна адміністрація



003-627 від 20.09.2022



УКРАЇНА

КИЇВСЬКА МІСЬКА ВІЙСЬКОВА АДМІНІСТРАЦІЯ

вул. Хрещатик, 36, м. Київ, 01044, тел. (044) 202 71 45, 202 74 43, e-mail: kmda@kma.gov.ua

Офіційний портал Києва <https://kyivcity.gov.ua>

E-mail для електронних звернень громадян: zvernen@kma.gov.ua Код ЄДРПОУ 00022527

№ _____

Міністерство у справах ветеранів
України

Київська міська військова адміністрація за результатами опрацювання доручення Прем'єр-міністра України Д. Шмигала від 05.10.2022 № 23375/9/1-22 надає інформацію стосовно опрацювання проблемних питань реалізації заходів із створення Національного військового меморіального кладовища.

Земельна ділянка, на якій пропонується створення Національного військового меморіального кладовища площею 118,7449 га на вул. Саперно-Слобідській, 78 у Голосіївському районі м. Києва (кадастровий номер 8000000000:82:415:0201) (далі – Земельна ділянка) на підставі рішення Київської міської ради від 29.11.2001 № 136/1570, надана Історико-архітектурній пам'ятці-музею «Київська фортеця» в постійне користування для експлуатації та обслуговування пам'яток фортифікації (державний акт на право постійного користування землею від 08.02.2002 № 79-4-00043).

Історико-архітектурна пам'ятка-музей «Київська фортеця» (код ЄДРПОУ 02224229) є комунальною організацією, засновник якої - Київська міська державна адміністрація).

За даними Державного реєстру речових прав на нерухоме майно Земельна ділянка перебуває в комунальній власності, власник – територіальна громада міста Києва в особі Київської міської ради.

Зазначена Земельна ділянка належить до земель історико-культурного призначення, на ній розміщено майно Національного історико-архітектурного музею «Київська фортеця». Відповідно статті 29 Закону України «Про музеї та музейну справу» від 29.06.1995 № 249/95-ВР (із змінами), вилучення державою у музеїв їх фондів та іншого закріпленого за



ДОКУМЕНТ ІТС ЄІПК СЕД АСКОД (ПІДПИСАНО КВАЛІФІКОВАНИМ
ЕЛЕКТРОННИМ ПІДПИСОМ)

Сертифікат 58E2D9E7F900307B0400000AA9018005773A500

Підписувач Пантелєєв Петро Олександрович

Дійсний з 05.07.2022 13:53:00 по 05.07.2024 13:53:00

Київська міська державна адміністрація



003-715 від 19.10.2022

ними майна може здійснюватися лише у випадках, передбачених законами України.

У разі прийняття відповідних законодавчих актів, Департамент культури виконавчого органу Київської міської ради (Київської міської державної адміністрації) спільно з Національним історико-архітектурним музеєм «Київська фортеця» забезпечить їх виконання.

Крім того, згідно з відомостями Міського земельного кадастру відповідно до рішення Київської міської ради від 08.07.2021 № 1583/1624 «Про затвердження показників розвитку зеленої зони м. Києва до 2022 року та концепції формування зелених насаджень в центральній частині міста», зазначена земельна ділянка відноситься до озеленених територій загального користування м. Києва, що відповідають типологічним ознакам та планувальним вимогам (парк відпочинку «1500-річчя м. Києва «Лиса гора», таблиця 2), та до об'єкту природно-заповідного фонду України (регіональний ландшафтний парк Урочище «Лиса гора», таблиця 19).

Відповідно до пункту "г" частини першої статті 150 Земельного кодексу України (далі – Кодекс) землі природно-заповідного та іншого природоохоронного призначення, землі історико-культурного призначення належать до особливо цінних земель.

Припинення права постійного користування земельними ділянками особливо цінних земель, визначених у пункті "г" частини першої цієї статті, з підстави добровільної відмови від користування ними або шляхом їх вилучення здійснюється за погодженням з Верховною Радою України.

У разі необхідності поділу Земельної ділянки для створення Національного військового меморіального кладовища на її частині, то зазначене питання має здійснюватися відповідно до вимог частини шостої статті 79-1 Кодексу. Зазначеною нормою передбачено, що формування земельних ділянок шляхом поділу та об'єднання раніше сформованих земельних ділянок, які перебувають у власності або користуванні, без зміни їх цільового призначення здійснюються за технічною документацією із землеустрою щодо поділу та об'єднання земельних ділянок.

Відповідно до статті 56 Закону України «Про землеустрій» технічна документація із землеустрою щодо поділу та об'єднання земельних ділянок розробляється за рішенням власників земельних ділянок за згодою заставодержателів, користувачів земельних ділянок.

Поділ земельної ділянки, що перебуває у користуванні, здійснюється за згодою землекористувача. Справжність підпису на такій згоді засвідчується нотаріально.

Крім того, у разі необхідності зміни цільового призначення Земельної ділянки для створення Національного військового меморіального кладовища, така зміна має здійснюватися в порядку, визначеному статтею 20 Кодексу.



ДОКУМЕНТ ІТС ЄПК СЕД АСКОД (ПІДПИСАНО КВАЛІФІКОВАНИМ
ЕЛЕКТРОННИМ ПІДПИСОМ)

Сертифікат 58E2D9E7F900307B04000000AA9018005773A500
Підписувач Пантелєєв Петро Олександрович
Дійсний з 05.07.2022 13:53:00 по 05.07.2024 13:53:00

Київська міська державна адміністрація



003-715 від 19.10.2022

Відповідно до частини сьомої статті 20 Кодексу зміна цільового призначення земельних ділянок державної та комунальної власності природно-заповідного фонду та іншого природоохоронного призначення, історико-культурного, лісогосподарського призначення, внаслідок яких земельні ділянки виводяться із складу таких категорій здійснюється за погодженням з Кабінетом Міністрів України.

Частиною дев'ятою статті 20 Кодексу передбачено, що зміна цільового призначення особливо цінних земель та земельних лісових ділянок з метою їх використання для цілей, не пов'язаних із веденням лісового господарства, допускається виключно у разі:

- розміщення на них об'єктів загальнодержавного значення, доріг, ліній електропередачі та зв'язку, трубопроводів, осушувальних і зрошувальних каналів, геодезичних пунктів, житла, об'єктів соціально-культурного призначення, об'єктів, пов'язаних з видобуванням корисних копалин, нафтових і газових свердловин та виробничих споруд, пов'язаних з їх експлуатацією;

- розміщення об'єктів промисловості на землях, визначених пунктом "а" частини першої статті 150 цього Кодексу;

- відчуження земельних ділянок для суспільних потреб чи з мотивів суспільної необхідності, віднесення земель, визначених пунктами "а" і "б" частини першої статті 150 цього Кодексу, до земель природно-заповідного фонду та іншого природоохоронного призначення, історико-культурного призначення, лісогосподарського призначення.

Вказані виключення не містять можливості зміни цільового призначення особливо цінних земель для розміщення на них Національного військового меморіального кладовища.

Таким чином, виникає необхідність у внесенні відповідних змін до Земельного кодексу України.

Додатково інформуємо, що відповідно до статті 24 Закону України «Про регулювання містобудівної діяльності» (далі – Закон) передача (надання) земельних ділянок із земель державної або комунальної власності у власність чи користування фізичним або юридичним особам для містобудівних потреб допускається за умови, що відповідні земельні ділянки розташовані в межах території, щодо якої затверджено принаймні один із таких видів містобудівної документації на місцевому рівні:

- комплексний план, складовою частиною якого є план зонування території;

- генеральний план населеного пункту, складовою якого є план зонування території;

- план зонування території як окремий вид містобудівної документації на місцевому рівні, затверджений до набрання чинності Законом України



ДОКУМЕНТ ІТС ЄПСК СЕД АСКОД (ПІДПИСАНО КВАЛІФІКОВАНИМ ЕЛЕКТРОННИМ ПІДПИСОМ)

Сертифікат [58E2D9E7F900307B0400000AA9018005773A500](#)

Підписувач [Пантелєєв Петро Олександрович](#)

Дійсний з [05.07.2022 13:53:00](#) по [05.07.2024 13:53:00](#)

Київська міська державна адміністрація



003-715 від 19.10.2022

«Про внесення змін до деяких законодавчих актів України щодо планування використання земель»;

- детальний план території.

При цьому, на територію в межах якої розташована Земельна ділянка (кадастровий номер 8000000000:82:415:0201) відсутній принаймні один із видів містобудівної документації визначених частиною третьою статті 24 Закону.

Відповідно до Генерального плану міста Києва, затвердженого рішенням Київської міської ради від 28.03.2002 № 370/1804, Земельна ділянка за функціональним призначенням належить до території зелених насаджень загального користування та частково до території громадських будівель та споруд (на розрахунковий період).

Враховуючи вищевикладене, питання відведення Земельної ділянки для створення Національного військового меморіального кладовища можливе з дотриманням вимог законодавства України.

Разом з тим, у разі надходження до Департаменту земельних ресурсів виконавчого органу Київської міської ради (Київської міської державної адміністрації) (далі – Департамент) відповідного звернення щодо відведення Земельної ділянки або її частини, Департамент забезпечить його оперативне опрацювання в установленому порядку.


Відповідно до постанови Кабінету Міністрів України від 10.10.2012 № 929, охоронний № 260066-Н Лисогірський форт Київської фортеці занесено до Державного реєстру нерухомих пам'яток України, як пам'ятку національного значення за видом містобудування.

Лисогірський форт, який зведено у 70-х роках ХІХ століття, є одним з унікальних витворів фортифікаційного мистецтва, що включає систему бастионів з редюїтом, які до сьогодні зберегли загальну матеріально-технічну структуру, розпланувальну композицію та історичні нашарування, свою автентичність.

Лисогірський форт з фортифікаційними спорудами входить до складу архітектурно-містобудівного комплексу Київської фортеці і перебуває на балансі (територія, споруди) Історико-архітектурного музею «Київська фортеця».

Паспорт даної пам'ятки розроблявся Науково-дослідним інститутом пам'яткоохоронних досліджень Міністерства культури України у 2012 році (далі – Паспорт) та має містити інформацію про територію цієї пам'ятки та режими її використання.

Технічна документація із землеустрою стосовно встановлення меж режимоутворюючих об'єктів культурної спадщини (про встановлення меж територій пам'яток, що є складовою облікової документації на об'єкт) для пам'яток національного значення затверджується центральним органом



ДОКУМЕНТ ІТС ЄПК СЕД АСКОД (ПІДПИСАНО КВАЛІФІКОВАНИМ ЕЛЕКТРОННИМ ПІДПИСОМ)

Сертифікат 58E2D9E7F900307B04000000AA9018005773A500
Підписувач Пантелєєв Петро Олександрович
Дійсний з 05.07.2022 13:53:00 по 05.07.2024 13:53:00

Київська міська державна адміністрація



003-715 від 19.10.2022

виконавчої влади що регулює державну політику у сфері охорони культурної спадщини.

Окрім того, відповідно до статті 23 Закону України «Про охорону культурної спадщини» (далі – Закон) на споруди, що входять до комплексу Лисогірського форту має бути укладений охоронний договір.

Водночас на території вищезазначеної пам'ятки національного значення розташовується пам'ятка археології місцевого значення «Поселення», Лиса гора, Голосіївський р-н, над річкою Либідь (відповідно до облікової документації, розробленої у 2021 р., – «Поселення трипільської культури в урочищі Лиса гора», північний схил Лисої гори, над р. Либідь) та режимів використання її території.

Пам'ятка «Поселення трипільської культури в урочищі Лиса гора» розташована:

- в межах Центрального історичного ареалу м. Києва (наказ Міністерства культури та інформаційної політики України за № 599 від 02.08.2021) межі та режими використання території історичних ареалів міста Києва, визначені науково-проектною документацією «Збереження та охорона історико-культурної спадщини. Історико-архітектурний опорний план м. Києва»;

- зони охоронюваного природного ландшафту, відповідно до рішення виконкому Київської міської Ради народних депутатів від 16.07.1979 № 920 «Про уточнення меж історико-культурних заповідників і зон охорони пам'яток історії та культури в м. Києві» і розпорядження Київської міської державної адміністрації від 17.05.2002 № 979 «Про внесення змін і доповнень до рішення виконкому Київської міської Ради народних депутатів від 16.07.1979 № 920», додаток 1, пп. 2.1.1., 2.2.1.);


- пам'ятки містобудування національного значення «Лисогірський форт Київської фортеці», згідно з Постановою Кабінету Міністрів України від 10.10.2012 № 929;

- регіонального ландшафтного парку «Лиса гора», відповідно до рішення Київради від 17.02.94 №1914.

Відповідно до облікової документації, розробленої у 2021 році, рекомендований режим використання пам'ятки археології передбачає:

- використання пам'ятки повинно здійснюватися відповідно до режимів використання, встановлених органами охорони культурної спадщини, у спосіб, що потребує якнайменших змін і доповнень пам'ятки та забезпечує збереження її матеріальної автентичності, просторової композиції, а також елементів обладнання, упорядження, оздоби тощо (стаття 24 Закону);

- консервація, реставрація, реабілітація, музеєфікація, ремонт, пристосування пам'яток місцевого значення здійснюються за наявності письмового дозволу органу виконавчої влади Автономної Республіки Крим,



ДОКУМЕНТ ІТС ЄПІК СЕД АСКОД (ПІДПИСАНО КВАЛІФІКОВАНИМ ЕЛЕКТРОННИМ ПІДПИСОМ)

Сертифікат [58E2D9E7F900307B04000000AA9018005773A500](#)

Підписувач [Пантелєєв Петро Олександрович](#)

Дійсний з [05.07.2022 13:53:00](#) по [05.07.2024 13:53:00](#)

Київська міська державна адміністрація



003-715 від 19.10.2022

обласних, Київської та Севастопольської міських державних адміністрацій відповідно до їхньої компетенції, на підставі погодженої з ними науково-проектної документації (стаття 26 Закону);

- будівельні, меліоративні, шляхові та інші роботи, що можуть призвести до руйнування, знищення чи пошкодження об'єктів культурної спадщини, проводяться тільки після повного дослідження цих об'єктів за рахунок коштів замовників зазначених робіт (стаття 37 Закону);

- з метою захисту об'єктів археології, у тому числі тих, що можуть бути виявлені, проекти землеустрою щодо відведення земельних ділянок у випадках, передбачених Земельним кодексом України, погоджуються органами охорони культурної спадщини (стаття 37 Закону)

Враховуючи наведене, план заходів з реалізації створення Національного військового меморіального кладовища в контексті пам'яткоохоронного законодавства має включати заходи, які відносяться до повноважень Міністерства культури та інформаційної політики України, а саме:

- 1-розробку меж території пам'ятки та режимів її використання;
- 2-укладення охоронного договору на комплекс споруд Лисогірського форту;
- 3-внесення відповідних доповнень до облікової документації на пам'ятку національного значення.

Заступник голови Київської
міської державної адміністрації

Петро ПАНТЕЛЕСВ

Олександр Возний
Дмитро Бровко 366-64-14



ДОКУМЕНТ ІТС ЄПК СЕД АСКОД (ПІДПИСАНО КВАЛІФІКОВАНИМ
ЕЛЕКТРОННИМ ПІДПИСОМ)

Сертифікат 58E2D9E7F900307B04000000AA9018005773A500
Підписувач Пантелесв Петро Олександрович
Дійсний з 05.07.2022 13:53:00 по 05.07.2024 13:53:00

Київська міська державна адміністрація



003-715 від 19.10.2022

ВИКОНАВЧИЙ ОРГАН КИЇВСЬКОЇ МІСЬКОЇ РАДИ (КИЇВСЬКА МІСЬКА ДЕРЖАВНА АДМІНІСТРАЦІЯ)
УПРАВЛІННЯ ЕКОЛОГІЇ ТА ПРИРОДНИХ РЕСУРСІВ

**КОМУНАЛЬНЕ ПІДПРИЄМСТВО ПО УТРИМАННЮ ЗЕЛЕНИХ НАСАДЖЕНЬ
ГОЛОСІЇВСЬКОГО РАЙОНУ М.КИЄВА**

(КП УЗН ГОЛОСІЇВСЬКОГО РАЙОНУ М.КИЄВА)

*просп. Голосіївський, 87-Г, м. Київ, 03041 тел. (044) 257 50 55 E-mail: kpyzngol@gmail.com
Код ЄДРПОУ 03359799*

№ _____
на № 24123 від 07.10.2022
на № 24217 від 07.10.2022

КО «Київзеленбуд»
Начальникові Управління контролю за
утриманням зелених насаджень та
наданням послуг
Михайлу ОЛІЙНИКУ

Про стан виконання плану-графіка
заходів щодо створення
Національного військового
меморіального кладовища

Шановний Михайле Дмитровичу!

Комунальним підприємством по утриманню зелених насаджень Голосіївського району м. Києва опрацьовано листи Міністерства у справах ветеранів України від 06.10.2022 №6928/1.2/5.4-22, від 03.10.2022 №6847/1.2/5.4-22 щодо надання інформації про стан виконання плану-графіка заходів щодо створення Національного військового меморіального кладовища на території парку «Лиса гора» та, в межах компетенції, повідомляємо наступне.

Рішенням Голосіївської районної в м. Києві ради від 20.11.2008 р. №27/11 «Про передачу історико-архітектурній пам'ятці-музею «Київська фортеця» об'єктів по парку «Лиса гора» було вирішено передати у користування історико-архітектурній пам'ятці-музею «Київська фортеця» об'єкту по парку «Лиса гора», які знаходяться на балансі Комунального підприємства по утриманню зелених насаджень Голосіївського району м. Києва за переліком наведеним в додатку до відповідного рішення.

На виконання рішення Голосіївської районної в м. Києві ради від 20.11.2008 р. №27/11 КП УЗН Голосіївського району м. Києва неодноразово, зокрема листом від 09.11.2010 №660, зверталось до Історико-архітектурної пам'ятки-музею «Київська фортеця» про необхідність здійснення організаційно-правових заходів щодо передачі передбачених рішенням об'єктів по парку «Лиса гора» та оформлення відповідних документів.

Однак, з незалежних від КП УЗН Голосіївського району м. Києва причин та у зв'язку з відсутністю будь-яких дій зі сторони Історико-архітектурної пам'ятки-музею «Київська фортеця» рішення Голосіївської районної в м. Києві ради від 20.11.2008 р. №27/11 так і не було виконане.

В подальшому, рішенням Київської міської ради від 09.09.2010 №7/4819 «Про питання організації управління районами в місті Києві» було вирішено не утворювати районні у місті Києві ради та припинити з 31 жовтня 2010 року шляхом ліквідації Голосіївську районну у місті Києві раду.



№ 07/227-831 від 17.10.2022

Відповідно до розпорядження виконавчого органу Київської міської ради (Київської міської державної адміністрації) від 30.09.2010 №787 «Про організаційно-правові заходи, пов'язані з виконанням рішення Київської міської ради від 09.09.2010 №7/4719 «Про питання організації управління районами в місті Києві» майно, що належало до комунальної власності територіальної громади Голосіївського району міста Києва та обліковувалось на балансі КП УЗН Голосіївського району м. Києва проінвентаризовано як майно комунальної власності територіальної громади міста Києва.

Крім того, згідно з рішенням Київської міської ради від 02.12.2010 № 284/5096 «Про питання комунальної власності територіальної громади міста Києва» комунальне майно, яке обліковувалось на балансі КП УЗН Голосіївського району м. Києва внесено до переліку об'єктів права комунальної власності територіальної громади міста Києва.

Згодом, відповідно до наказу Департаменту комунальної власності м. Києва виконавчого органу Київської міської ради (Київської міської державної адміністрації) від 15.07.2021 № 376 "Про закріплення за Національним історико-архітектурним музеєм "Київська фортеця" об'єктів нерухомого майна комунальної власності територіальної громади міста Києва", зі змінами внесеними наказом від 03.08.2021 № 399 частина об'єктів із переліку до рішення Голосіївської районної в м. Києві ради від 20.11.2008 р. №27/11 передано із балансу КП УЗН Голосіївського району м. Києва на баланс Національному історико-архітектурному музею «Київська фортеця», однак не в повному обсязі.

Наразі на балансі Комунального підприємства по утриманню зелених насаджень Голосіївського району м. Києва перебувають елементи зовнішнього благоустрою по парку «Лиса гора» (дерева, кущі, доріжки). Перелік засобів зовнішнього благоустрою надаються у вигляді таблиці, що додається.

Враховуючи вищевикладене, просимо врахувати вищезгадану інформацію та у разі необхідності здійснити організаційно-правові заходи із передачі та закріплення за подальшим суб'єктом господарювання елементів зовнішнього благоустрою на території парку «Лиса гора» комунальної власності територіальної громади міста Києва, що обліковуються на балансі КП УЗН Голосіївського району м. Києва.

Додатки:

1. Рішення Голосіївської районної в м. Києві ради від 20.11.2008 р. №27/11 – на 3 арк.
2. Наказ Департаменту комунальної власності м. Києва від 15.07.2021 № 376 – на 3 арк.
3. Наказ Департаменту комунальної власності м. Києва від 03.08.2021 № 399 – на 2 арк.
4. Перелік засобів зовнішнього благоустрою по парку «Лиса гора» які обліковуються на балансі КП УЗН Голосіївського району м. Києва – на 1 арк.

З повагою

В.о. директора

Олександр ШАВРИЦЬКИЙ

Михайло Крилов 257 51 55

Інформація про електронні підписи (ЕП)

№ документа 077/227-831

Дата реєстрації 17.10.2022

Документ зареєстровано у картотеці:

Вихідна

Вид документа:

Лист

Стислий зміст:

Про стан виконання плану-графіка заходів щодо створення Національного військового меморіального кладовища

Кількість файлів: 2

Кількість ЕП: 2




ДОКУМЕНТ СЕД АСКОД ІТС ЄПІК

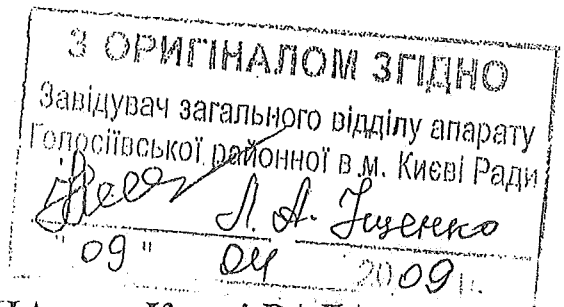
КП по утриманню зелених насаджень
Голосіївського району
17.10.2022 № 077/227-831

За підписом:

Шаврицький Олександр
Миколайович

Перелік електронних підписів

ПІБ	Дати і час нанесення ЕП	Погодження	Час останнього нанесення ЕП
Шаврицький Олександр Миколайович Кількість ЕП: 2	17.10.2022 14:27:58 ; 17.10.2022 14:28:20 ;		17.10.2022 14:28:20 



ГОЛОСІЇВСЬКА РАЙОННА в м. Києві РАДА

27 сесія V скликання

РІШЕННЯ

20.11.2008 № 27/11

м. Київ

Про передачу історико-архітектурній пам'ятці-музею «Київська фортеця» об'єктів по парку «Лиса гора»

Відповідно до частини 5 статті 60 Закону України „Про місцеве самоврядування в Україні”, враховуючи клопотання Історико-архітектурної пам'ятки-музея «Київська фортеця» та позитивний висновок постійної комісії з питань відчуження та приватизації майна (протокол №22 від 18.11.08р.) і діючи від імені та в інтересах територіальної громади Голосіївського району м. Києва, Голосіївська районна в м. Києві рада

ВИРІШИЛА:

1. Передати у користування Історико-архітектурній пам'ятці-музею «Київська фортеця» об'єкти по парку «Лиса гора», які знаходяться на балансі Комунального підприємства по утриманню зелених насаджень Голосіївського району м. Києва з відшкодуванням витрат на санітарну очистку території (додаток 1).
2. Комунальному підприємству по утриманню зелених насаджень Голосіївського району м. Києва здійснити організаційно-правові заходи щодо передачі майна згідно п.1 цього рішення та оформлення відповідних актів.
3. Контроль за виконанням цього рішення покласти на постійну комісію з питань відчуження та приватизації майна.

Голова



С.М. Садовой

Додаток
до рішення Голосіївської
районної в м. Києві ради
від 20.11.2008 № 27/11

ПЕРЕЛІК

об'єктів по парку «Лиса гора», які знаходяться на балансі КП УЗН Голосіївського р-ну
станом на 01.11.2006 року

Назва об'єкту	Од. виміру	Кількість	Балансова вартість на 01.11.2006р. грн.	Сума зносу на 01.11.2006р. грн.	Залишкова вартість на 01.11.2006р. грн.
Дерева	шт	58499	105500,98	44562,16	60938,82
Кущі	шт	100095	128375,97	54224,24	74151,73
Доріжки	кв.м	56000	21285,00	20790,94	494,06
Сховище підземне (1873 р.)	кв.м	55	18680,15	18246,61	433,54
Сховище підземне (1873 р.)	кв.м	104	21339,72	20844,46	495,26
Сховище підземне (1873 р.)	кв.м	153	17288,29	16887,06	401,23
Сховище підземне (1873 р.)	кв.м	161	31588,73	30855,60	733,13
Сховище підземне (1873 р.)	кв.м	125	27601,25	26960,67	640,58
Сховище підземне (1873 р.)	кв.м	108	25316,28	24728,73	587,55
Сховище підземне (1873 р.)	кв.м	98	20685,14	20205,07	480,07
Сховище підземне (1873 р.)	кв.м	108	23278,44	22738,18	540,26
Сховище наземне (1909р. р.)	кв.м	209	11956,00	10778,75	1177,25
Караульне приміщення	кв.м	24	21845,86	15553,96	6291,90
Лабораторія (1972р.)	кв.м 100	2	39702,24	27271,41	12430,83
Будинок	кв.м	618,5	47690,60	33766,31	13,924,29
ВСЬОГО:			562134,65	388414,15	173720,50

Заступник голови ради



М.В. Даневич

Історико-архітектурна пам'ятка м. Києва "Київсько-фронтенська"
вул. Тестімаєвська, 24 а м. Київ 01133

6 01 11 Тестімаєвська



ПРИЄМСТВО
ДЖЕНЬ
Києва

с 257-50-55



ПОВІДОМЛЕННЯ

документів (наприклад, акти, рішення, протоколи, листи)



(с. 1 з 1)

Підлягає поверненню
найштовхувати впродовж поштової
відправлення, його адрес: поштово-адреса

м. Київ, вул. Тестімаєвська, 24-а
м. Київ
ІЗДАННЯ

гісторико-архітектурної пам'ятки
"Київсько-фронтенська"

ичу!

Рішенням Головної комісії
надано дозвіл КП УЗН Голосіївського району ... передачу об'єктів які
на території парку «Лиса гора» на баланс Історико-архітектурної пам'ятки



ВИКОНАВЧИЙ ОРГАН КИЇВСЬКОЇ МІСЬКОЇ РАДИ
(КИЇВСЬКА МІСЬКА ДЕРЖАВНА АДМІНІСТРАЦІЯ)

ДЕПАРТАМЕНТ КОМУНАЛЬНОЇ ВЛАСНОСТІ м. КИЄВА

Н А К А З

В.В. ШОП

№ 899

Про внесення змін у додаток до наказу
Департаменту комунальної власності м. Києва
виконавчого органу Київської міської ради
(Київської міської державної адміністрації)
від 15 липня 2021 року № 376 «Про закріплення за
Національним історико-архітектурним музеєм
«Київська фортеця» об'єктів нерухомого майна
комунальної власності територіальної громади міста Києва»

Відповідно до статті 137 Господарського кодексу України, рішення
Київської міської ради від 15 грудня 2011 року № 844/7080 «Про впорядкування
прийняття майна до комунальної власності територіальної громади міста Києва,
передачі його у володіння та користування, передачі до сфери управління
районних в місті Києві державних адміністрацій, закріплення майна на праві
господарського відання або оперативного управління», підпункту 6 пункту 5.2
Положення про Департамент комунальної власності м. Києва виконавчого
органу Київської міської ради (Київської міської державної адміністрації),
затвердженого розпорядженням виконавчого органу Київської міської ради
(Київської міської державної адміністрації) від 29 грудня 2012 року № 2383
(в редакції розпорядження від 07 липня 2020 року № 983), враховуючи
звернення комунального підприємства по утриманню зелених насаджень
Голосіївського району м. Києва від 22 липня 2021 року № 077/227-892,

Н А К А З У Ю:

1. Унести до додатку «Об'єкти нерухомого майна комунальної власності
територіальної громади міста Києва, що розташовані на території регіонального
ландшафтного парку «Лиса гора» (вул. Саперно-Слобідська, 78), які
закріплюються на праві оперативного управління за Національним історико-
архітектурним музеєм «Київська фортеця» до наказу Департаменту комунальної
власності м. Києва виконавчого органу Київської міської ради (Київської міської
державної адміністрації) від 15 липня 2021 року № 376 «Про закріплення за

Національним історико-архітектурним музеєм «Київська фортеця» об'єктів нерухомого майна комунальної власності територіальної громади міста Києва» такі зміни:

- у графі 2 позиції 9 додатку до наказу слова «сховище підземне» замінити словами «сховище наземне».

Директор Департаменту
комунальної власності м. Києва

 Андрій ГУДЗЬ



ВИКОНАВЧИЙ ОРГАН КИЇВСЬКОЇ МІСЬКОЇ РАДИ
(КИЇВСЬКА МІСЬКА ДЕРЖАВНА АДМІНІСТРАЦІЯ)

ДЕПАРТАМЕНТ КОМУНАЛЬНОЇ ВЛАСНОСТІ м. КИЄВА

Н А К А З

15.07.2021

№ 376

Про закріплення за Національним історико-архітектурним музеєм «Київська фортеця» об'єктів нерухомого майна комунальної власності територіальної громади міста Києва

Відповідно до статті 137 Господарського кодексу України, рішення Київської міської ради від 15 грудня 2011 року № 844/7080 «Про впорядкування прийняття майна до комунальної власності територіальної громади міста Києва, передачі його у володіння та користування, передачі до сфери управління районних в місті Києві державних адміністрацій, закріплення майна на праві господарського відання або оперативного управління», підпункту 6 пункту 5.2 Положення про Департамент комунальної власності м. Києва виконавчого органу Київської міської ради (Київської міської державної адміністрації), затвердженого розпорядженням виконавчого органу Київської міської ради (Київської міської державної адміністрації) від 29 грудня 2012 року № 2383 (в редакції розпорядження від 07 липня 2020 року № 983), враховуючи листи комунального підприємства по утриманню зелених насаджень Голосіївського району м. Києва від 07 липня 2021 року № 077/227/828, від 13 липня 2021 року № 077/227-842, Національного історико-архітектурного музею «Київська фортеця» від 26 квітня 2021 року № 060/43-167, від 14 червня 202 року № 060/43-225, Департаменту культури виконавчого органу Київської міської ради (Київської міської державної адміністрації) від 11 червня 2021 року № 060-2935 та Управління екології та природних ресурсів від 01 липня 2021 року № 077-3205,

НАКАЗУЮ:

1. Закріпити на праві оперативного управління за Національним історико-архітектурним музеєм «Київська фортеця» об'єкти нерухомого майна комунальної власності територіальної громади міста Києва, згідно з додатком.

2. Комунальному підприємству по утриманню зелених насаджень Голосіївського району м. Києва передати, а Національному історико-архітектурному музею «Київська фортеця» прийняти об'єкти нерухомого майна, зазначені у пункті 1 цього наказу та копію акта приймання-передачі надати до Департаменту комунальної власності м. Києва виконавчого органу Київської міської ради (Київської міської державної адміністрації).

3. Керівникові Національного історико-архітектурного музею «Київська фортеця»:

3.1. здійснювати контроль за збереженням, використанням за цільовим призначенням закріплених об'єктів нерухомого майна комунальної власності територіальної громади міста Києва;

3.2. забезпечити приведення вартості об'єктів нерухомого майна, зазначених у пункті 1 цього наказу, до справедливої та відобразити у бухгалтерському обліку;

3.3. вжити заходів щодо реєстрації права комунальної власності територіальної громади міста Києва на об'єкти нерухомого майна, що зазначені у пункті 1 цього наказу;

3.4. дотримуватись встановленого порядку щодо списання майна з балансу.

4. Контроль за виконанням цього наказу покласти на начальника управління формування та використання майна Ткачика В.Д.

Директор Департаменту
комунальної власності м. Києва


Андрій ГУДЗЬ

Додаток
до наказу Департаменту комунальної
власності м. Києва виконавчого органу
Київської міської ради (Київської
міської державної адміністрації)
15.07.2021 № 376

Об'єкти нерухомого майна комунальної власності територіальної громади міста Києва,
що розташовані на території регіонального ландшафтного парку «Лиса гора» (вул. Саперно-Слабідська, 78), які
закріплюються на праві оперативного управління за Національним історико-архітектурним музеєм «Київська фортеця»

№ п/п	Найменування об'єктів нерухомого майна	Загальна площа, кв. м	Інвентарний номер	Первісна балансова вартість, грн	Залишкова балансова вартість станом на 01.07.2021, грн
1	Сховище підземне	55,00	2010/1	18680,15	0,00
2	Сховище підземне	104,00	2010/2	21339,72	0,00
3	Сховище підземне	153,00	2010/3	17288,29	0,00
4	Сховище підземне	161,00	2010/4	31588,73	0,00
5	Сховище підземне	125,00	2010/5	27601,25	0,00
6	Сховище підземне	108,00	2010/6	25316,28	0,00
7	Сховище підземне	98,00	2010/7	20685,14	0,00
8	Сховище підземне	108,00	2010/8	23278,44	0,00
9	Сховище підземне	209,00	2011	11956,00	0,00
10	Караульне приміщення	24,00	2012	21845,86	0,00
11	Лабораторія	618,5	2015	87392,84	0,00
	Всього:	1763,5		306972,7	0,00

Начальник управління формування
та використання майна



Віктор ТКАЧИК

**Перелік засобів зовнішнього благоустрою по парку "Лиса гора"
які обліковуються на балансі КП УЗН Голосіївського р-ну м.Києва
станом на 01.10.2022р.**

Парк "Лиса гора"					
Назва об'єкту	Одиниця виміру	Кількість	Балансова вартість на 01.10.2022р., грн.	Сума зносу на 01.10.2022р., грн.	Залишкова вартість на 01.10.2022р., грн.
Дерева	шт	57685	122 550,83	92 590,03	29 960,80
Кущі	шт	100095	151 226,89	114 257,12	36 969,77
Доріжки	м2	56000	21 285,00	21 285,00	0,00
ВСЬОГО:			295 062,72	228 132,15	66 930,57

В.о. директора
Головний



О. Шаврицький

С. Гулік



УКРАЇНА

ВИКОНАВЧИЙ ОРГАН КИЇВСЬКОЇ МІСЬКОЇ РАДИ
(КИЇВСЬКА МІСЬКА ДЕРЖАВНА АДМІНІСТРАЦІЯ)

ДЕПАРТАМЕНТ ОХОРОНИ КУЛЬТУРНОЇ СПАДЩИНИ

вул. Спаська, 12, м. Київ, 04070, тел. (044) 425 30 25 E-mail: doks.kmda@ukr.net Код ЄДРПОУ 42475311

Управління екології та природних
ресурсів виконавчого органу Київської
міської ради (Київської міської
державної адміністрації)

За дорученнями заступника голови Київської міської державної адміністрації П.Пантелєєва від 07.10.2022 № 24217 та від 12.10.2022 № 24123 Департамент охорони культурної спадщини виконавчого органу Київської міської ради (Київської міської державної адміністрації) розглянув питання створення Національного військового меморіального кладовища на Лисій горі за адресою: вул. Саперно-Слобідська, 78 у Голосіївському районі міста Києва і, в межах повноважень, інформує.

Відповідно до постанови Кабінету Міністрів України від 10.10.2012 № 929, охоронний № 260066-Н Лисогірський форт Київської фортеці занесено до Державного реєстру нерухомих пам'яток України, як пам'ятку національного значення за видом містобудування.

Лисогірський форт, який зведено у 70-х роках ХІХ століття, є одним з унікальних витворів фортифікаційного мистецтва, що включає систему бастіонів з редюїтом, які до сьогодні зберегли загальну матеріально-технічну структуру, розпланувальну композицію та історичні нашарування, свою автентичність.

Лисогірський форт з фортифікаційними спорудами входить до складу архітектурно-містобудівного комплексу Київської фортеці і перебуває на балансі (територія, споруди) Історико-архітектурного музею «Київська фортеця», який підпорядковується Департаменту культури виконавчого органу Київської міської ради (Київської міської державної адміністрації).

Паспорт даної пам'ятки розроблявся Науково-дослідним інститутом пам'яткоохоронних досліджень Міністерства культури України у 2012 році (далі – Паспорт) та має містити інформацію про територію цієї пам'ятки та режими її використання.

Технічна документація із землеустрою стосовно встановлення меж режимоутворюючих об'єктів культурної спадщини (про встановлення меж територій пам'яток, що є складовою облікової документації на об'єкт) для пам'яток національного значення затверджується центральним органом

виконавчої влади що регулює державну політику у сфері охорони культурної спадщини.

Окрім того, відповідно до статті 23 Закону України «Про охорону культурної спадщини» (далі – Закон) на споруди, що входять до комплексу Лисогірського форту має бути укладений охоронний договір.

Водночас на території вищезазначеної пам'ятки національного значення розташовується пам'ятка археології місцевого значення «Поселення», Лиса гора, Голосіївський р-н, над річкою Либідь (відповідно до облікової документації, розробленої у 2021 р., – «Поселення трипільської культури в урочищі Лиса гора», північний схил Лисої гори, над р. Либідь) та режимів використання її території.

Пам'ятка «Поселення трипільської культури в урочищі Лиса гора» розташована:

- в межах Центрального історичного ареалу м. Києва (наказ Міністерства культури та інформаційної політики України за № 599 від 02.08.2021) межі та режими використання території історичних ареалів міста Києва, визначені науково-проектною документацією «Збереження та охорона історико-культурної спадщини. Історико-архітектурний опорний план м. Києва»:

- зони охоронюваного природного ландшафту, відповідно до рішення виконкому Київської міської Ради народних депутатів від 16.07.1979 № 920 «Про уточнення меж історико-культурних заповідників і зон охорони пам'яток історії та культури в м. Києві» і розпорядження Київської міської державної адміністрації від 17.05.2002 № 979 «Про внесення змін і доповнень до рішення виконкому Київської міської Ради народних депутатів від 16.07.1979 № 920», додаток 1, пп. 2.1.1., 2.2.1.);

- пам'ятки містобудування національного значення «Лисогірський форт Київської фортеці», згідно з Постановою Кабінету Міністрів України від 10.10.2012 № 929;

- Регіонального ландшафтного парку «Лиса гора», відповідно до рішення Київради від 17.02.94 №14.

Відповідно до облікової документації, розробленої у 2021 році, рекомендований режим використання пам'ятки археології передбачає:

- використання пам'ятки повинно здійснюватися відповідно до режимів використання, встановлених органами охорони культурної спадщини, у спосіб, що потребує якнайменших змін і доповнень пам'ятки та забезпечує збереження її матеріальної автентичності, просторової композиції, а також елементів обладнання, упорядження, оздоби тощо (стаття 24 Закону);

- консервація, реставрація, реабілітація, музеєфікація, ремонт, пристосування пам'яток місцевого значення здійснюються за наявності письмового дозволу органу виконавчої влади Автономної Республіки Крим, обласних, Київської та Севастопольської міських державних адміністрацій відповідно до їхньої компетенції, на підставі погодженої з ними науково-проектної документації (стаття 26 Закону);

- будівельні, меліоративні, шляхові та інші роботи, що можуть призвести до руйнування, знищення чи пошкодження об'єктів культурної спадщини,

проводяться тільки після повного дослідження цих об'єктів за рахунок коштів замовників зазначених робіт (стаття 37 Закону);

- з метою захисту об'єктів археології, у тому числі тих, що можуть бути виявлені, проекти землеустрою щодо відведення земельних ділянок у випадках, передбачених Земельним кодексом України, погоджуються органами охорони культурної спадщини (стаття 37 Закону)

Враховуючи наведене, план заходів з реалізації створення Національного військового меморіального кладовища в контексті пам'яткоохоронного законодавства має включати:

1. Розробку меж території пам'ятки та режимів її використання;
2. Укладення охоронного договору на комплекс споруд Лисогірського форту;
3. Внесення відповідних доповнень до облікової документації на пам'ятку національного значення.

Вказані питання відносяться до повноважень Міністерства культури та інформаційної політики України.

Директор

Олександр НИКОРЯК



УКРАЇНА

ВИКОНАВЧИЙ ОРГАН КИЇВСЬКОЇ МІСЬКОЇ РАДИ
(КИЇВСЬКА МІСЬКА ДЕРЖАВНА АДМІНІСТРАЦІЯ)

ДЕПАРТАМЕНТ КУЛЬТУРИ

*бульвар Т. Шевченка, 3, м. Київ, 01024 тел. (044) 279 61 09 E-mail: culture@kyivcity.gov.ua
Код ЄДРПОУ 02231933*

Управління екології та природних
ресурсів виконавчого органу Київської
міської ради (Київської міської
державної адміністрації)

На виконання доручення заступника голови Київської міської державної адміністрації В. Мондриївського від 12.10.2022 № 24123 Департаментом культури виконавчого органу Київської міської ради (Київської міської державної адміністрації) опрацьовано доручення Прем'єр-міністра України Д. Шмигала від 05.10.2022 № 23375/9/1-22 до листа Міністерства у справах ветеранів України від 03.10.2022 № 6847/1.2/5.4-22 про стан виконання плану-графіку заходів щодо створення Національного військового меморіального кладовища.

Інформуємо, що Департамент культури листом від 17.10.2022 № 060-2693 надав наявну актуальну на сьогодні інформацію з порушених питань (копія листа додається).

Додаток: на 1 арк. в 1 прим.

Директор

Сергій АНЖИЯК

Геннадій Рогальський 279 53 96

Департаментом культури виконавчого органу Київської
міської ради (Київської міської державної адміністрації)
№ 060-2716 від 19.10.2022



Інформація про електронні підписи (ЕП)

№ документа 060-2716

Дата реєстрації 19.10.2022

Документ зареєстровано у картотеці:

Вихідна

Вид документа:

Лист

Стислий зміст:

До листа Міністерства ветеранів від 03.10.2022 № 6847/1.2/5.4-22 інформація про стан виконання плану-графіку заходів щодо створення Національного військового меморіального кладовища.

Кількість файлів: 2

Кількість ЕП: 1



ДОКУМЕНТ СЕД АСКОД ІТС ЄПК


Департамент культури

За підписом:

19.10.2022 № 060-2716

Анжияк Сергій Михайлович

Перелік електронних підписів

ПІБ	Дати і час нанесення ЕП	Погодження	Час останнього нанесення ЕП
Анжияк Сергій Михайлович Кількість ЕП: 1	19.10.2022 14:29:50 ;	19.10.2022 14:29:50 Підписав;	19.10.2022 14:29:50 Підписав 



УКРАЇНА

ВИКОНАВЧИЙ ОРГАН КИЇВСЬКОЇ МІСЬКОЇ РАДИ
(КИЇВСЬКА МІСЬКА ДЕРЖАВНА АДМІНІСТРАЦІЯ)

ДЕПАРТАМЕНТ КУЛЬТУРИ

*бульвар Т. Шевченка, 3, м. Київ, 01024 тел. (044) 279 61 09 E-mail: culture@kyivcity.gov.ua
Код ЄДРПОУ 02231933*

Управління екології та природних
ресурсів виконавчого органу Київської
міської ради (Київської міської
державної адміністрації)

На виконання доручення заступника голови Київської міської державної адміністрації В. Мондриївського від 07.10.2022 № 24217 Департаментом культури виконавчого органу Київської міської ради (Київської міської державної адміністрації) опрацьовано лист Міністерства у справах ветеранів України від 06.10.2022 № 6928/1.2/5.4-22 щодо вжиття заходів зі створення Національного військового меморіального кладовища.

Повідомляємо, що земельна ділянка, на якій пропонується створення Національного військового меморіального кладовища площею 118,7449 га на вул. Саперно-Слобідській, 78 у Голосіївському районі м. Києва (кадастровий номер 8000000000:82:415:0201) на підставі рішення Київської міської ради від 29.11.2001 №136/1570 надана Національному історико-архітектурному музею «Київська фортеця» в постійне користування для експлуатації та обслуговування пам'яток фортифікації (державний акт на право постійного користування землею від 08.02.2002 № 79-4-00043).

На зазначеній земельній ділянці розміщено майно Національного історико-архітектурного музею «Київська фортеця». Відповідно статті 29 Закону України «Про музеї та музейну справу» від 29.06.1995 № 249/95-ВР (із змінами), вилучення державою у музеїв їх фондів та іншого закріпленого за ними майна може здійснюватися лише у випадках, передбачених законами України.

У разі прийняття відповідних законодавчих актів, Департамент культури спільно з Національним історико-архітектурним музеєм «Київська фортеця» забезпечить їх виконання.

Директор

Сергій АНЖИЯК



УКРАЇНА

ВИКОНАВЧИЙ ОРГАН КИЇВСЬКОЇ МІСЬКОЇ РАДИ
(КИЇВСЬКА МІСЬКА ДЕРЖАВНА АДМІНІСТРАЦІЯ)

ДЕПАРТАМЕНТ ЗЕМЕЛЬНИХ РЕСУРСІВ

вул. Хрещатик, 32-а, м. Київ, 01601 тел. (044) 279 58 72

Контактний центр міста Києва (044) 15 51 E-mail: kyivland@kyivcity.gov.ua Код ЄДРПОУ 26199097

Управління екології та природних
ресурсів виконавчого органу
Київської міської ради (Київської
міської державної адміністрації)

За дорученням Київського міського голови Кличка В.В. від 06.10.2022 № 24123 Департаментом земельних ресурсів виконавчого органу Київської міської ради (Київської міської державної адміністрації) (далі – Департамент) доручення Прем'єр-міністра України Шмигала Д.А. від 05.10.2022 № 23375/9/1-22 до листа Міністерства у справах ветеранів України від 03.10.2022 № 6847/1.2/5.4-22 щодо вжиття заходів зі створення Національного військового меморіального кладовища відповідно до плану-графіку заходів з його створення, запропонованого Міністерством у справах ветеранів України, опрацьоване та в межах повноважень повідомляється.

Департамент листом від 11.10.2022 № 0570202/1-12249 надав наявну інформацію з порушених питань, яка на теперішній час не змінилась (копія листа додається).

Додаток: на 4 арк. в 1 рим.

Перший заступник директора

Віктор ДВОРНІКОВ

Алла Кузнецова 202 79 96



ДОКУМЕНТ ІТС ЄПК СЕД АСКОД (ПІДПИСАНО КВАЛІФІКОВАНИМ
ЕЛЕКТРОННИМ ПІДПИСОМ)

Сертифікат 58E2D9E7F900307B0400000037A71E0013CDA200
Підписувач Дворніков Віктор Металович
Дійсний з 04.05.2022 15:52:19 по 04.05.2024 15:52:19

Департамент земельних ресурсів



0570202/1-12407 від 14.10.2022



УКРАЇНА

ВИКОНАВЧИЙ ОРГАН КИЇВСЬКОЇ МІСЬКОЇ РАДИ
(КИЇВСЬКА МІСЬКА ДЕРЖАВНА АДМІНІСТРАЦІЯ)

ДЕПАРТАМЕНТ ЗЕМЕЛЬНИХ РЕСУРСІВ

вул. Хреціатик, 32-а, м. Київ, 01601 тел. (044) 279 58 72
Контактний центр міста Києва (044) 15 51 E-mail: kyivland@kyivcity.gov.ua Код ЄДРПОУ 26199097

Управління екології та природних
ресурсів виконавчого органу
Київської міської ради (Київської
міської державної адміністрації)

За дорученням Київського міського голови Кличка В.В. від 07.10.2022 № 24217 Департаментом земельних ресурсів виконавчого органу Київської міської ради (Київської міської державної адміністрації) (далі – Департамент) лист Міністерства у справах ветеранів України від 06.10.2022 № 6928/1.2/5.4-22 щодо вжиття заходів зі створення Національного військового меморіального кладовища відповідно до про плану-графіку заходів з його створення, запропонованого Міністерством у справах ветеранів України, розглянуто та в межах повноважень повідомляється.

Земельна ділянка, на якій пропонується створення Національного військового меморіального кладовища площею 118,7449 га на вул. Саперно-Слобідській, 78 у Голосіївському районі м. Києва (кадастровий номер 8000000000:82:415:0201) (далі – Земельна ділянка) на підставі рішення Київської міської ради від 29.11.2001 №136/1570 надана Історико-архітектурній пам'ятці-музею «Київська фортеця» в постійне користування для експлуатації та обслуговування пам'яток фортифікації (державний акт на право постійного користування землею від 08.02.2002 № 79-4-00043).

Історико-архітектурна пам'ятка-музей «Київська фортеця» (код ЄДРПОУ 02224229) є комунальною організацією, засновник якої - Київська міська державна адміністрація).

За даними Державного реєстру речових прав на нерухоме майно Земельна ділянка перебуває в комунальній власності, власник - ТЕРИТОРІАЛЬНА ГРОМАДА МІСТА КИЄВА В ОСОБІ КИЇВСЬКОЇ МІСЬКОЇ РАДИ.

Зазначена Земельна ділянка належить до земель історико-культурного призначення.



ДОКУМЕНТ ІТС ЄІПК СЕД АСКОД (ПІДПИСАНО КВАЛІФІКОВАНИМ
ЕЛЕКТРОННИМ ПІДПИСОМ)

Сертифікат 58E2D9E7F900307B0400000037A71E0013CDA200
Підписувач Дворніков Віктор Металович
Дійсний з 04.05.2022 15:52:19 по 04.05.2024 15:52:19

Департамент земельних ресурсів



0570202/1-12249 від 11.10.2022

Крім того, згідно з відомостями Міського земельного кадастру відповідно до рішення Київської міської ради від 08.07.2021 № 1583/1624 «Про затвердження показників розвитку зеленої зони м. Києва до 2022 року та концепції формування зелених насаджень в центральній частині міста», зазначена земельна ділянка відноситься до озелених територій загального користування м. Києва, що відповідають типологічним ознакам та планувальним вимогам (парк відпочинку «1500-річчя м. Києва «Лиса гора», таблиця 2), та до об'єкту природно-заповідного фонду України (регіональний ландшафтний парк Урочище «Лиса гора», таблиця 19).

Відповідно до пункту "г" частини першої статті 150 Земельного кодексу України (далі – Кодекс) землі природно-заповідного та іншого природоохоронного призначення, землі історико-культурного призначення належать до особливо цінних земель.

Припинення права постійного користування земельними ділянками особливо цінних земель, визначених у пункті "г" частини першої цієї статті, з підстави добровільної відмови від користування ними або шляхом їх вилучення здійснюється за погодженням з Верховною Радою України.

У разі необхідності поділу Земельної ділянки для створення Національного військового меморіального кладовища на її частині, то зазначене питання має здійснюватися відповідно до вимог частини шостої статті 79-1 Кодексу. Зазначеною нормою передбачено, що формування земельних ділянок шляхом поділу та об'єднання раніше сформованих земельних ділянок, які перебувають у власності або користуванні, без зміни їх цільового призначення здійснюються за технічною документацією із землеустрою щодо поділу та об'єднання земельних ділянок.

Відповідно до статті 56 Закону України «Про землеустрій» технічна документація із землеустрою щодо поділу та об'єднання земельних ділянок розробляється за рішенням власників земельних ділянок за згодою заставодержателів, користувачів земельних ділянок.

Поділ земельної ділянки, що перебуває у користуванні, здійснюється за згодою землекористувача. Справжність підпису на такій згоді засвідчується нотаріально.

Крім того, у разі необхідності зміни цільового призначення Земельної ділянки для створення Національного військового меморіального кладовища, така зміна має здійснюватися в порядку, визначеному статтею 20 Кодексу.

Відповідно до частини сьомої статті 20 Кодексу зміна цільового призначення земельних ділянок державної та комунальної власності природно-заповідного фонду та іншого природоохоронного призначення, історико-культурного, лісгосподарського призначення, внаслідок яких земельні ділянки виводяться із складу таких категорій здійснюється за погодженням з Кабінетом Міністрів України.



ДОКУМЕНТ ІТС ЄПСК СЕД АСКОД (ПІДПИСАНО КВАЛІФІКОВАНИМ ЕЛЕКТРОННИМ ПІДПИСОМ)

Сертифікат [58E2D9E7F900307B0400000037A71E0013CDA200](#)
Підписувач [Дворніков Віктор Металович](#)
Дійсний з [04.05.2022 15:52:19](#) по [04.05.2024 15:52:19](#)

Департамент земельних ресурсів



0570202/1-12249 від 11.10.2022

Частиною дев'ятою статті 20 Кодексу передбачено, що зміна цільового призначення особливо цінних земель та земельних лісових ділянок з метою їх використання для цілей, не пов'язаних із веденням лісового господарства, допускається виключно у разі:

розміщення на них об'єктів загальнодержавного значення, доріг, ліній електропередачі та зв'язку, трубопроводів, осушувальних і зрошувальних каналів, геодезичних пунктів, житла, об'єктів соціально-культурного призначення, об'єктів, пов'язаних з видобуванням корисних копалин, нафтових і газових свердловин та виробничих споруд, пов'язаних з їх експлуатацією;

розміщення об'єктів промисловості на землях, визначених пунктом "а" частини першої статті 150 цього Кодексу;

відчуження земельних ділянок для суспільних потреб чи з мотивів суспільної необхідності, віднесення земель, визначених пунктами "а" і "б" частини першої статті 150 цього Кодексу, до земель природно-заповідного фонду та іншого природоохоронного призначення, історико-культурного призначення, лісгосподарського призначення.

Вказані виключення не містять можливості зміни цільового призначення особливо цінних земель для розміщення на них Національного військового меморіального кладовища.

Таким чином, виникає необхідність у внесенні відповідних змін до Земельного кодексу України.

Додатково інформуємо, що відповідно до статті 24 Закону України «Про регулювання містобудівної діяльності» (далі – Закон) передача (надання) земельних ділянок із земель державної або комунальної власності у власність чи користування фізичним або юридичним особам для містобудівних потреб допускається за умови, що відповідні земельні ділянки розташовані в межах території, щодо якої затверджено принаймні один із таких видів містобудівної документації на місцевому рівні:

комплексний план, складовою частиною якого є план зонування території;
генеральний план населеного пункту, складовою якого є план зонування території;

план зонування території як окремий вид містобудівної документації на місцевому рівні, затверджений до набрання чинності Законом України «Про внесення змін до деяких законодавчих актів України щодо планування використання земель»;

детальний план території.

При цьому, на територію в межах якої розташована Земельна ділянка (кадастровий номер 8000000000: 82:415:0201) відсутній принаймні один із видів містобудівної документації визначених частиною третьою статті 24 Закону.



ДОКУМЕНТ ІТС ЄПК СЕД АСКОД (ПІДПИСАНО КВАЛІФІКОВАНИМ ЕЛЕКТРОННИМ ПІДПИСОМ)

Сертифікат 58E2D9E7F900307B0400000037A71E0013CDA200

Підписувач Дворніков Віктор Металович

Дійсний з 04.05.2022 15:52:19 по 04.05.2024 15:52:19

Департамент земельних ресурсів



0570202/1-12249 від 11.10.2022

Відповідно до Генерального плану міста Києва, затвердженого рішенням Київської міської ради від 28.03.2002 № 370/1804, Земельна ділянка за функціональним призначенням належить до території зелених насаджень загального користування та частково до території громадських будівель та споруд (на розрахунковий період).


Враховуючи вищевикладене, питання відведення Земельної ділянки для створення Національного військового меморіального кладовища можливе з дотриманням вимог законодавства України.

У разі надходження до Департаменту відповідного звернення щодо відведення Земельної ділянки або її частини, Департамент забезпечить його оперативне опрацювання в установленому порядку.

Перший заступник директора

Віктор ДВОРНІКОВ

Алла Кузнецова 202 79 96



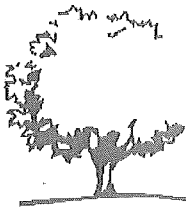
ДОКУМЕНТ ІТС ЄПІК СЕД АСКОД (ПІДПИСАНО КВАЛІФІКОВАНИМ
ЕЛЕКТРОННИМ ПІДПИСОМ)

Сертифікат 58E2D9E7F900307B0400000037A71E0013CDA200
Підписувач Дворніков Віктор Металович
Дійсний з 04.05.2022 15:52:19 по 04.05.2024 15:52:19

Департамент земельних ресурсів



0570202/1-12249 від 11.10.2022



КИЇВЗЕЛЕНБУД

КОМУНАЛЬНЕ ОБ'ЄДНАННЯ

ВИКОНАВЧИЙ ОРГАН КИЇВСЬКОЇ МІСЬКОЇ РАДИ (КИЇВСЬКА МІСЬКА ДЕРЖАВНА АДМІНІСТРАЦІЯ)
УПРАВЛІННЯ ЕКОЛОГІЇ ТА ПРИРОДНИХ РЕСУРСІВ

**КИЇВСЬКЕ КОМУНАЛЬНЕ ОБ'ЄДНАННЯ ЗЕЛЕНОГО БУДІВНИЦТВА ТА
ЕКСПЛУАТАЦІЇ ЗЕЛЕНИХ НАСАДЖЕНЬ МІСТА «КИЇВЗЕЛЕНБУД»**

(КО «КИЇВЗЕЛЕНБУД»)

*вул. Кудрявська, 23, м. Київ, 04053 тел./факс (044) 272-40-57 E-mail: info@kyivzelenbud.com
Код ЄДРПОУ 03362123*

№

на № 24123 від 06.10.2022

на № 24217 від 07.10.2022

Начальнику Управління
екології та природних ресурсів
виконавчого органу Київської
міської ради (Київської міської
державної адміністрації)
О. ВОЗНОМУ

Про опрацювання проблемних питань
реалізації заходів із створення Національного
військового меморіального кладовища

Шановний Олександрє Івановичу!

Київське комунальне об'єднання зеленого будівництва та експлуатації
зелених насаджень міста «Київзеленбуд» (надалі – КО «Київзеленбуд»)
опрацювало листи Прем'єр-міністра України Д. Шмигала
від 05.10.2022 № 23375/9/1-22 та Міністерства у справах ветеранів України
від 06.10.2022 № 6928/1.2/5.4-22 щодо опрацювання проблемних питань
реалізації заходів із створення Національного військового меморіального
кладовища.

За результатами розгляду повідомляємо, що рішенням Київської міської
ради від 17.02.1994 № 14 «Про створення, резервування та збереження
територій і об'єктів природно-заповідного фонду в м. Києві» створено
регіональний ландшафтний парк місцевого значення Урочище «Лиса гора»
площею 137,1 га.

Відповідно до Програми розвитку зеленої зони м. Києва до 2010 року та
концепції формування зелених насаджень в центральній частині міста,
затвердженої рішенням Київської міської ради від 19.07.2005 № 806/3381 (зі
змiнами), зазначена територія віднесена до таблиці 2 Озеленені території

загального користування м. Києва, що відповідають типологічним ознакам та планувальним вимогам, Голосіївський район, парки відпочинку, рядок 2 – 1500-річчя м. Києва «Лиса гора» площею 118,75 га та рядок 8 – на схилах Лисої гори площею 11,6 га.

Землекористувачем земельної ділянки з кадастровим номером 8000000000:82:415:0201 площею 118,7449 га є Національний історико-архітектурний музей «Київська фортеця».

Також рішенням Київської міської ради від 23.06.2022 № 4757/4798 «Про надання НАЦІОНАЛЬНОМУ ІСТОРИКО-АРХІТЕКТУРНОМУ МУЗЕЮ «КИЇВСЬКА ФОРТЕЦЯ» дозволу на розроблення проекту землеустрою щодо відведення земельної ділянки у постійне користування для експлуатації та обслуговування пам'яток фортифікації на вул. Саперно-Слобідській, 78 у Голосіївському районі міста Києва» Національному історико-архітектурному музею «Київська фортеця» надано дозвіл на розроблення проекту землеустрою щодо відведення земельної ділянки на вул. Саперно-Слобідській, 78 обліковим номером 85:415:0399 орієнтовною площею 1,2 га у постійне користування для експлуатації та обслуговування пам'яток фортифікації.

Відповідно до рішення Київської міської ради від 06.07.2017 № 738/2900 «Про заходи, спрямовані на збереження територій зелених зон міста Києва», КО «Київзеленбуд» подавало клопотання про надання дозволу на розроблення проекту землеустрою щодо відведення земельної ділянки для обслуговування та експлуатації зелених насаджень загального користування на вул. Академіка Писаржевського, 10А з кадастровим номером 8000000000:82:415:0116 площею 0,8592 га, номер справи 724274010.

Департаментом земельних ресурсів виконавчого органу Київської міської ради (Київської міської державної адміністрації) підготовлено проект рішення Київської міської ради від 03.12.2020 № 08/231-71/ПР «Про надання Київському комунальному об'єднанню зеленого будівництва та експлуатації зелених насаджень міста «Київзеленбуд» дозволу на розроблення проекту землеустрою щодо відведення земельної ділянки в постійне користування для утримання та експлуатації зелених насаджень загального користування на вул. Академіка Писаржевського, 10-А у Голосіївському районі міста Києва». Протоколом постійної комісії Київської міської ради з питань архітектури, містобудування та земельних відносин від 17.03.2021 № 4/6 зазначений проект рішення Київської міської ради знято з розгляду порядку денного.

Також відповідно до рішення Київської міської ради від 06.07.2017 № 738/2900 «Про заходи, спрямовані на збереження територій зелених зон міста Києва», КО «Київзеленбуд» подавало клопотання про надання дозволу на розроблення проекту землеустрою щодо відведення земельної ділянки для обслуговування та експлуатації зелених насаджень загального користування на вул. Академіка Писаржевського (парк відпочинку на схилах Лисої гори), номер справи 418019858.

Рішенням Київської міської ради від 17.02.2022 № 4355/4396 «Про надання Київському комунальному об'єднанню зеленого будівництва та експлуатації зелених насаджень міста «Київзеленбуд» дозволу на розроблення проекту землеустрою щодо відведення земельної ділянки у постійне

користування для експлуатації та обслуговування зелених насаджень загального користування (парк відпочинку на схилах Лисої гори) на вул. Писаржевського (на схилах Лисої гори) у Голосіївському районі міста Києва» КО «Київзеленбуд» надано дозвіл на розроблення проекту землеустрою щодо відведення земельної ділянки на вул. Академіка Писаржевського (парк відпочинку на схилах Лисої гори) з обліковим номером 85:415:0391 орієнтовною площею 2,9 га у постійне користування для експлуатації та обслуговування зелених насаджень загального користування.

Відповідно до рішення Київської міської ради від 23.10.2013 № 242/9730 «Про надання статусу скверу земельній ділянці площею близько 3,0 га вздовж вул. Столетова у Голосіївському районі м. Києва», КО «Київзеленбуд» подавало клопотання про надання дозволу на розроблення проекту землеустрою щодо відведення земельної ділянки для обслуговування та експлуатації зелених насаджень загального користування вздовж вул. Столетова, номер справи 668080138.

Рішенням Київської міської ради від 22.04.2021 № 619/660 «Про надання Київському комунальному об'єднанню зеленого будівництва та експлуатації зелених насаджень міста «Київзеленбуд» дозволу на розроблення проекту землеустрою щодо відведення земельної ділянки у постійне користування для експлуатації та обслуговування зелених насаджень загального користування вздовж вул. Столетова у Голосіївському районі міста Києва» КО «Київзеленбуд» надано дозвіл на розроблення проекту землеустрою щодо відведення земельної ділянки вздовж вул. Столетова з обліковим номером 85:415:0399 орієнтовною площею 3,0 га у постійне користування для експлуатації та обслуговування зелених насаджень загального користування.

З повагою

Заступник генерального директора

Андрій ВЕРГЕЛІС



Інформація про електронні підписи (ЕП)

№ документа 077/226-2025

Дата реєстрації 12.10.2022

Документ зареєстровано у картотеці:

Вихідна

Вид документа:


Лист

Стислий зміст:

До листа Міністерства ветеранів від 03.10.2022 № 6847/1.2/5.4-22 інформація про стан виконання плану-графіку заходів щодо створення Національного військового меморіального кладовища.

Кількість файлів: 1

Кількість ЕП: 2





ДОКУМЕНТ СЕД АСКОД ІТС ЄПК

КО "Київзеленбуд"
12.10.2022 № 077/226-2025

За підписом:

Вергеліс Андрій Васильович

Перелік електронних підписів

ПІБ	Дати і час нанесення ЕП	Погодження	Час останнього нанесення ЕП
Вергеліс Андрій Васильович Кількість ЕП: 1	12.10.2022 17:39:14 ;	12.10.2022 17:39:14 Підписав;	12.10.2022 17:39:14 Підписав 
Олійник Михайло Дмитрович Кількість ЕП: 1	12.10.2022 17:34:37 ;	12.10.2022 17:34:37 Погодив;	12.10.2022 17:34:37 Погодив 



КИЇВСЬКА МІСЬКА РАДА

ІХ СКЛИКАННЯ

ПОСТІЙНА КОМІСІЯ З ПИТАНЬ ЕКОЛОГІЧНОЇ ПОЛІТИКИ

01044, м. Київ, вул. Хрещатик, 36 к.1005/1

тел.: (044) 202-72-31

07.10.2022 № 08/288-104 Вєєх

Заступникові голови Київської
міської державної адміністрації
Петру ПАНТЕЛЕСВУ

Шановний пане Петре!

Просимо Вас взяти участь у засіданні постійної комісії Київської міської ради з питань екологічної політики, яке відбудеться 11.10.2022 об 11:00 за адресою: вул. Хрещатик, 36, 5-й поверх, каб. 514, де планується розгляд проекту рішення Київської міської ради «Про розроблення проекту детального плану території для розташування Національного військового меморіального кладовища на території урочища «Лиса Гора» Голосіївського району міста Києва» (доручення заступника міського голови – секретаря Київської міської ради від 03.10.2022 № 08/231-1375/ІР).

З повагою

Голова комісії

Денис МОСКАЛЬ



КИЇВСЬКА МІСЬКА РАДА

ІХ СКЛИКАННЯ

ПОСТІЙНА КОМІСІЯ З ПИТАНЬ ЕКОЛОГІЧНОЇ ПОЛІТИКИ

01044, м. Київ, вул. Хрещатик, 36 к.1005/1

тел.: (044) 202-72-31

Проект

м. Київ, вул. Хрещатик, 36,
5-й поверх, каб. 514
11.10.2022 (вівторок) об 11.00

Порядок денний

засідання постійної комісії Київської міської ради з питань екологічної політики від 11.10.2022 № 7/25

1. Про розгляд проекту рішення Київської міської ради «Про розроблення проекту детального плану території для розташування Національного військового меморіального кладовища на території урочища «Лиса Гора» Голосіївського району міста Києва» (доручення заступника міського голови – секретаря Київської міської ради від 03.10.2022 № 08/231-1375/ПР).


Доповідачі: Заступник Київського міського голови – Пантелєєв Петро Олександрович;

Директор Департаменту містобудування та архітектури виконавчого органу Київської міської ради (Київської міської державної адміністрації) – Свистунов Олександр Вікторович;

Начальник Управління екології та природних ресурсів виконавчого органу Київської міської ради (Київської міської державної адміністрації) – Возний Олександр Іванович.

Голова комісії

Денис МОСКАЛЬ



КИЇВЗЕЛЕНБУД

КОМУНАЛЬНЕ ОБ'ЄДНАННЯ

ВИКОНАВЧИЙ ОРГАН КИЇВСЬКОЇ МІСЬКОЇ РАДИ (КИЇВСЬКА МІСЬКА ДЕРЖАВНА АДМІНІСТРАЦІЯ)
УПРАВЛІННЯ ЕКОЛОГІЇ ТА ПРИРОДНИХ РЕСУРСІВ

**КИЇВСЬКЕ КОМУНАЛЬНЕ ОБ'ЄДНАННЯ ЗЕЛЕНОГО БУДІВНИЦТВА ТА
ЕКСПЛУАТАЦІЇ ЗЕЛЕНИХ НАСАДЖЕНЬ МІСТА «КИЇВЗЕЛЕНБУД»**

(КО «КИЇВЗЕЛЕНБУД»)

*вул. Кудрявська, 23, м. Київ, 04053 тел./факс (044) 272-40-57 E-mail: info@kyivzelenbud.com
Код ЄДРПОУ 03362123*

№

на № 24314 від 07.10.2022

на № 08/288-103 від 07.10.2022

Начальнику Управління
екології та природних ресурсів
виконавчого органу Київської
міської ради (Київської міської
державної адміністрації)
О. ВОЗНОМУ

Про розгляд проекту рішення Київської міської ради

Шановний Олександр Івановичу!

Київське комунальне об'єднання зеленого будівництва та експлуатації зелених насаджень міста «Київзеленбуд» (надалі – КО «Київзеленбуд») опрацювало листи постійної комісії Київської міської ради з питань екологічної політики від 07.10.2022 № 08/288-104 та від 07.10.2022 № 08/288-103 стосовно розгляду проекту рішення Київської міської ради від 03.10.2022 № 08/231-1375/ПР «Про розроблення проекту детального плану території для розташування Національного військового меморіального кладовища на території урочища «Лиса Гора» Голосіївського району міста Києва».

За результатами розгляду повідомляємо, що рішенням Київської міської ради від 17.02.1994 № 14 «Про створення, резервування та збереження територій і об'єктів природно-заповідного фонду в м. Києві» створено регіональний ландшафтний парк місцевого значення Урочище «Лиса гора» площею 137,1 га.

Відповідно до Програми розвитку зеленої зони м. Києва до 2010 року та концепції формування зелених насаджень в центральній частині міста, затвердженої рішенням Київської міської ради від 19.07.2005 № 806/3381 (зі змінами), зазначена територія віднесена до таблиці 2 Озеленені території

загального користування м. Києва, що відповідають типологічним ознакам та планувальним вимогам, Голосіївський район, парки відпочинку, рядок 2 – 1500-річчя м. Києва «Лиса гора» площею 118,75 га та рядок 8 – на схилах Лисої гори площею 11,6 га.

Землекористувачем земельної ділянки з кадастровим номером 8000000000:82:415:0201 площею 118,7449 га є Національний історико-архітектурний музей «Київська фортеця».

Також рішенням Київської міської ради від 23.06.2022 № 4757/4798 «Про надання НАЦІОНАЛЬНОМУ ІСТОРИКО-АРХІТЕКТУРНОМУ МУЗЕЮ «КИЇВСЬКА ФОРТЕЦЯ» дозволу на розроблення проекту землеустрою щодо відведення земельної ділянки у постійне користування для експлуатації та обслуговування пам'яток фортифікації на вул. Саперно-Слобідській, 78 у Голосіївському районі міста Києва» Національному історико-архітектурному музею «Київська фортеця» надано дозвіл на розроблення проекту землеустрою щодо відведення земельної ділянки на вул. Саперно-Слобідській, 78 з обліковим номером 85:415:0399 орієнтовною площею 1,2 га у постійне користування для експлуатації та обслуговування пам'яток фортифікації.

Відповідно до рішення Київської міської ради від 06.07.2017 № 738/2900 «Про заходи, спрямовані на збереження територій зелених зон міста Києва», КО «Київзеленбуд» подавало клопотання про надання дозволу на розроблення проекту землеустрою щодо відведення земельної ділянки для обслуговування та експлуатації зелених насаджень загального користування на вул. Академіка Писаржевського, 10А з кадастровим номером 8000000000:82:415:0116 площею 0,8592 га, номер справи 724274010.

Департаментом земельних ресурсів виконавчого органу Київської міської ради (Київської міської державної адміністрації) підготовлено проект рішення Київської міської ради від 03.12.2020 № 08/231-71/ПР «Про надання Київському комунальному об'єднанню зеленого будівництва та експлуатації зелених насаджень міста «Київзеленбуд» дозволу на розроблення проекту землеустрою щодо відведення земельної ділянки в постійне користування для утримання та експлуатації зелених насаджень загального користування на вул. Академіка Писаржевського, 10-А у Голосіївському районі міста Києва». Протоколом постійної комісії Київської міської ради з питань архітектури, містобудування та земельних відносин від 17.03.2021 № 4/6 зазначений проект рішення Київської міської ради знято з розгляду порядку денного.

Також відповідно до рішення Київської міської ради від 06.07.2017 № 738/2900 «Про заходи, спрямовані на збереження територій зелених зон міста Києва», КО «Київзеленбуд» подавало клопотання про надання дозволу на розроблення проекту землеустрою щодо відведення земельної ділянки для обслуговування та експлуатації зелених насаджень загального користування на вул. Академіка Писаржевського (парк відпочинку на схилах Лисої гори), номер справи 418019858.

Рішенням Київської міської ради від 17.02.2022 № 4355/4396 «Про надання Київському комунальному об'єднанню зеленого будівництва та експлуатації зелених насаджень міста «Київзеленбуд» дозволу на розроблення проекту землеустрою щодо відведення земельної ділянки у постійне

користування для експлуатації та обслуговування зелених насаджень загального користування (парк відпочинку на схилах Лисої гори) на вул. Писаржевського (на схилах Лисої гори) у Голосіївському районі міста Києва» КО «Київзеленбуд» надано дозвіл на розроблення проекту землеустрою щодо відведення земельної ділянки на вул. Академіка Писаржевського (парк відпочинку на схилах Лисої гори) з обліковим номером 85:415:0391 орієнтовною площею 2,9 га у постійне користування для експлуатації та обслуговування зелених насаджень загального користування.

Відповідно до рішення Київської міської ради від 23.10.2013 № 242/9730 «Про надання статусу скверу земельній ділянці площею близько 3,0 га вздовж вул. Столетова у Голосіївському районі м. Києва», КО «Київзеленбуд» подавало клопотання про надання дозволу на розроблення проекту землеустрою щодо відведення земельної ділянки для обслуговування та експлуатації зелених насаджень загального користування вздовж вул. Столетова, номер справи 668080138.

Рішенням Київської міської ради від 22.04.2021 № 619/660 «Про надання Київському комунальному об'єднанню зеленого будівництва та експлуатації зелених насаджень міста «Київзеленбуд» дозволу на розроблення проекту землеустрою щодо відведення земельної ділянки у постійне користування для експлуатації та обслуговування зелених насаджень загального користування вздовж вул. Столетова у Голосіївському районі міста Києва» КО «Київзеленбуд» надано дозвіл на розроблення проекту землеустрою щодо відведення земельної ділянки вздовж вул. Столетова з обліковим номером 85:415:0399 орієнтовною площею 3,0 га у постійне користування для експлуатації та обслуговування зелених насаджень загального користування.

З повагою
Генеральний директор

Олексій КОРОЛЬ



Інформація про електронні підписи (ЕП)

№ документа 077/226-1993

Дата реєстрації 11.10.2022

Документ зареєстровано у картотеці:

Вихідна

Вид документа:

Лист

Стислий зміст:

Запрошення на засідання постійної комісії КМР з питань екологічної політики на 11.10.2022 об 11.00 (вул. Хрещатик, 36, 5-й поверх, каб. 514) для розгляду проекту рішення Київської міської ради "Про розроблення проекту детального плану території для розташування Національного військового меморіального кладовища на території урочища "Лиса Гора" Голосіївського району міста Києва" (доручення від 03.10.2022 № 08/231-1375/ПР).

Кількість файлів: 1

Кількість ЕП: 2





ДОКУМЕНТ СЕД АСКОД ІТС ЄПК

КО "Київзеленбуд"
11.10.2022 № 077/226-1993

За підписом:

Король Олексій Валентинович

Перелік електронних підписів

ПІБ	Дати і час нанесення ЕП	Погодження	Час останнього нанесення ЕП
Король Олексій Валентинович Кількість ЕП: 1	11.10.2022 15:35:08 ;	11.10.2022 15:35:08 Підписав;	11.10.2022 15:35:08 Підписав 
Олійник Михайло Дмитрович Кількість ЕП: 1	11.10.2022 14:47:10 ;	11.10.2022 14:47:10 Погодив;	11.10.2022 14:47:10 Погодив 



МІНІСТЕРСТВО У СПРАВАХ ВЕТЕРАНІВ УКРАЇНИ (Мінветеранів)

провулок Музейний, 12, м. Київ, 01001, тел. 0(44)281-08-50, тел./факс 0(44)281-08-57
E-mail: control@mva.gov.ua; Web: http:// www.mva.gov.ua Код ЄДРПОУ 42657144

№ _____ На № _____ від _____

**Міністерства, інші центральні та
місцеві органи виконавчої влади
(за списком)**

З метою забезпечення своєчасного інформування Кабінету Міністрів України щодо виконання доручень Прем'єр-міністра України від 05.09.2022 № 23375/2/1-22 та від 05.10.2022 № 23375/9/1-22 просимо до **20 жовтня 2022 року** надати інформацію про стан виконання плану-графіка заходів щодо створення Національного військового меморіального кладовища, проблемні питання реалізації заходів із створення Національного військового меморіального кладовища, а також у разі необхідності пропозиції щодо уточнення зазначеного плану-графіка.

Перший заступник Міністра

Олександр ПОРХУН

Максим Зубов (063) 367 5676



ДОКУМЕНТ СЕД АСКОД

Сертифікат
58E2D9E7F900307B0400000BC973000ED398C00
Підписувач Порхун Олександр Володимирович
Дійсний з 02.12.2020 11:31:23 по 02.12.2022 11:31:23

Міністерство у справах ветеранів України



№ 6928/1.2/5.4-22 від 06.10.2022



УКРАЇНА

КИЇВСЬКА МІСЬКА ВІЙСЬКОВА АДМІНІСТРАЦІЯ

вул. Хрещатик, 36, м. Київ, 01044, тел. (044) 202 71 45, 202 74 43, e-mail: kmda@kma.gov.ua

Офіційний портал Києва <https://kyivcity.gov.ua>

E-mail для електронних звернень громадян: zvernen@kma.gov.ua Код ЄДРПОУ 00022527

№ _____

Міністерство у справах ветеранів
України

Київська міська військова адміністрація за результатами опрацювання доручення Прем'єр-міністра України Д. Шмигала від 05.10.2022 № 23375/9/1-22 надає інформацію стосовно опрацювання проблемних питань реалізації заходів із створення Національного військового меморіального кладовища.

Земельна ділянка, на якій пропонується створення Національного військового меморіального кладовища площею 118,7449 га на вул. Саперно-Слобідській, 78 у Голосіївському районі м. Києва (кадастровий номер 8000000000:82:415:0201) (далі – Земельна ділянка) на підставі рішення Київської міської ради від 29.11.2001 № 136/1570, надана Історико-архітектурній пам'ятці-музею «Київська фортеця» в постійне користування для експлуатації та обслуговування пам'яток фортифікації (державний акт на право постійного користування землею від 08.02.2002 № 79-4-00043).

Історико-архітектурна пам'ятка-музей «Київська фортеця» (код ЄДРПОУ 02224229) є комунальною організацією, засновник якої - Київська міська державна адміністрація).

За даними Державного реєстру речових прав на нерухоме майно Земельна ділянка перебуває в комунальній власності, власник – територіальна громада міста Києва в особі Київської міської ради.

Зазначена Земельна ділянка належить до земель історико-культурного призначення, на ній розміщено майно Національного історико-архітектурного музею «Київська фортеця». Відповідно статті 29 Закону України «Про музеї та музейну справу» від 29.06.1995 № 249/95-ВР (із змінами), вилучення державою у музеїв їх фондів та іншого закріпленого за



ДОКУМЕНТ ІТС ЄПКС СЕД АСКОД (ПІДПИСАНО КВАЛІФІКОВАНИМ ЕЛЕКТРОННИМ ПІДПИСОМ)

Сертифікат [58E2D9E7F900307B04000000AA9018005773A500](#)

Підписувач [Пантелесв Петро Олександрович](#)

Дійсний з [05.07.2022 13:53:00](#) по [05.07.2024 13:53:00](#)

Київська міська державна адміністрація



003-715 від 19.10.2022

ними майна може здійснюватися лише у випадках, передбачених законами України.

У разі прийняття відповідних законодавчих актів, Департамент культури виконавчого органу Київської міської ради (Київської міської державної адміністрації) спільно з Національним історико-архітектурним музеєм «Київська фортеця» забезпечить їх виконання.

Крім того, згідно з відомостями Міського земельного кадастру відповідно до рішення Київської міської ради від 08.07.2021 № 1583/1624 «Про затвердження показників розвитку зеленої зони м. Києва до 2022 року та концепції формування зелених насаджень в центральній частині міста», зазначена земельна ділянка відноситься до озелених територій загального користування м. Києва, що відповідають типологічним ознакам та планувальним вимогам (парк відпочинку «1500-річчя м. Києва «Лиса гора», таблиця 2), та до об'єкту природно-заповідного фонду України (регіональний ландшафтний парк Урочище «Лиса гора», таблиця 19).

Відповідно до пункту "г" частини першої статті 150 Земельного кодексу України (далі – Кодекс) землі природно-заповідного та іншого природоохоронного призначення, землі історико-культурного призначення належать до особливо цінних земель.


Припинення права постійного користування земельними ділянками особливо цінних земель, визначених у пункті "г" частини першої цієї статті, з підстави добровільної відмови від користування ними або шляхом їх вилучення здійснюється за погодженням з Верховною Радою України.

У разі необхідності поділу Земельної ділянки для створення Національного військового меморіального кладовища на її частині, то зазначене питання має здійснюватися відповідно до вимог частини шостої статті 79-1 Кодексу. Зазначеною нормою передбачено, що формування земельних ділянок шляхом поділу та об'єднання раніше сформованих земельних ділянок, які перебувають у власності або користуванні, без зміни їх цільового призначення здійснюються за технічною документацією із землеустрою щодо поділу та об'єднання земельних ділянок.

Відповідно до статті 56 Закону України «Про землеустрій» технічна документація із землеустрою щодо поділу та об'єднання земельних ділянок розробляється за рішенням власників земельних ділянок за згодою заставодержателів, користувачів земельних ділянок.

Поділ земельної ділянки, що перебуває у користуванні, здійснюється за згодою землекористувача. Справжність підпису на такій згоді засвідчується нотаріально.

Крім того, у разі необхідності зміни цільового призначення Земельної ділянки для створення Національного військового меморіального кладовища, така зміна має здійснюватися в порядку, визначеному статтею 20 Кодексу.



ДОКУМЕНТ ІТС ЄПК СЕД АСКОД (ПІДПИСАНО КВАЛІФІКОВАНИМ
ЕЛЕКТРОННИМ ПІДПИСОМ)

Сертифікат 58E2D9E7F900307B04000000AA9018005773A500
Підписувач Пантелєєв Петро Олександрович
Дійсний з 05.07.2022 13:53:00 по 05.07.2024 13:53:00

Київська міська державна адміністрація



003-715 від 19.10.2022

Відповідно до частини сьомої статті 20 Кодексу зміна цільового призначення земельних ділянок державної та комунальної власності природно-заповідного фонду та іншого природоохоронного призначення, історико-культурного, лісогосподарського призначення, внаслідок яких земельні ділянки виводяться із складу таких категорій здійснюється за погодженням з Кабінетом Міністрів України.

Частиною дев'ятою статті 20 Кодексу передбачено, що зміна цільового призначення особливо цінних земель та земельних лісових ділянок з метою їх використання для цілей, не пов'язаних із веденням лісового господарства, допускається виключно у разі:

- розміщення на них об'єктів загальнодержавного значення, доріг, ліній електропередачі та зв'язку, трубопроводів, осушувальних і зрошувальних каналів, геодезичних пунктів, житла, об'єктів соціально-культурного призначення, об'єктів, пов'язаних з видобуванням корисних копалин, нафтових і газових свердловин та виробничих споруд, пов'язаних з їх експлуатацією;

- розміщення об'єктів промисловості на землях, визначених пунктом "а" частини першої статті 150 цього Кодексу;

- відчуження земельних ділянок для суспільних потреб чи з мотивів суспільної необхідності, віднесення земель, визначених пунктами "а" і "б" частини першої статті 150 цього Кодексу, до земель природно-заповідного фонду та іншого природоохоронного призначення, історико-культурного призначення, лісогосподарського призначення.

Вказані виключення не містять можливості зміни цільового призначення особливо цінних земель для розміщення на них Національного військового меморіального кладовища.

Таким чином, виникає необхідність у внесенні відповідних змін до Земельного кодексу України.

Додатково інформуємо, що відповідно до статті 24 Закону України «Про регулювання містобудівної діяльності» (далі – Закон) передача (надання) земельних ділянок із земель державної або комунальної власності у власність чи користування фізичним або юридичним особам для містобудівних потреб допускається за умови, що відповідні земельні ділянки розташовані в межах території, щодо якої затверджено принаймні один із таких видів містобудівної документації на місцевому рівні:

- комплексний план, складовою частиною якого є план зонування території;

- генеральний план населеного пункту, складовою якого є план зонування території;

- план зонування території як окремий вид містобудівної документації на місцевому рівні, затверджений до набрання чинності Законом України



ДОКУМЕНТ ІТС ЄПІК СЕД АСКОД (ПІДПИСАНО КВАЛІФІКОВАНИМ ЕЛЕКТРОННИМ ПІДПИСОМ)

Сертифікат [58E2D9E7F900307B04000000AA9018005773A500](#)

Підписувач [Пантелєєв Петро Олександрович](#)

Дійсний з [05.07.2022 13:53:00](#) по [05.07.2024 13:53:00](#)

Київська міська державна адміністрація



003-715 від 19.10.2022

«Про внесення змін до деяких законодавчих актів України щодо планування використання земель»;

- детальний план території.

При цьому, на територію в межах якої розташована Земельна ділянка (кадастровий номер 8000000000:82:415:0201) відсутній принаймні один із видів містобудівної документації визначених частиною третьою статті 24 Закону.

Відповідно до Генерального плану міста Києва, затвердженого рішенням Київської міської ради від 28.03.2002 № 370/1804, Земельна ділянка за функціональним призначенням належить до території зелених насаджень загального користування та частково до території громадських будівель та споруд (на розрахунковий період).

Враховуючи вищевикладене, питання відведення Земельної ділянки для створення Національного військового меморіального кладовища можливе з дотриманням вимог законодавства України.

Разом з тим, у разі надходження до Департаменту земельних ресурсів виконавчого органу Київської міської ради (Київської міської державної адміністрації) (далі – Департамент) відповідного звернення щодо відведення Земельної ділянки або її частини, Департамент забезпечить його оперативне опрацювання в установленому порядку.

Відповідно до постанови Кабінету Міністрів України від 10.10.2012 № 929, охоронний № 260066-Н Лисогірський форт Київської фортеці занесено до Державного реєстру нерухомих пам'яток України, як пам'ятку національного значення за видом містобудування.

Лисогірський форт, який зведено у 70-х роках ХІХ століття, є одним з унікальних витворів фортифікаційного мистецтва, що включає систему бастіонів з редюїтом, які до сьогодні зберегли загальну матеріально-технічну структуру, розпланувальну композицію та історичні нашарування, свою автентичність.

Лисогірський форт з фортифікаційними спорудами входить до складу архітектурно-містобудівного комплексу Київської фортеці і перебуває на балансі (територія, споруди) Історико-архітектурного музею «Київська фортеця».

Паспорт даної пам'ятки розроблявся Науково-дослідним інститутом пам'яток охоронних досліджень Міністерства культури України у 2012 році (далі – Паспорт) та має містити інформацію про територію цієї пам'ятки та режими її використання.

Технічна документація із землеустрою стосовно встановлення меж режимоутворюючих об'єктів культурної спадщини (про встановлення меж територій пам'яток, що є складовою облікової документації на об'єкт) для пам'яток національного значення затверджується центральним органом



ДОКУМЕНТ ІТС ЄПСК СЕД АСКОД (ПІДПИСАНО КВАЛІФІКОВАНИМ ЕЛЕКТРОННИМ ПІДПИСОМ)

Сертифікат 58E2D9E7F900307B04000000AA9018005773A500
Підписувач Пантелеєв Петро Олександрович
Дійсний з 05.07.2022 13:53:00 по 05.07.2024 13:53:00

Київська міська державна адміністрація



003-715 від 19.10.2022

виконавчої влади що регулює державну політику у сфері охорони культурної спадщини.

Окрім того, відповідно до статті 23 Закону України «Про охорону культурної спадщини» (далі – Закон) на споруди, що входять до комплексу Лисогірського форту має бути укладений охоронний договір.

Водночас на території вищезазначеної пам'ятки національного значення розташовується пам'ятка археології місцевого значення «Поселення», Лиса гора, Голосіївський р-н, над річкою Либідь (відповідно до облікової документації, розробленої у 2021 р., – «Поселення трипільської культури в урочищі Лиса гора», північний схил Лисої гори, над р. Либідь) та режимів використання її території.

Пам'ятка «Поселення трипільської культури в урочищі Лиса гора» розташована:

- в межах Центрального історичного ареалу м. Києва (наказ Міністерства культури та інформаційної політики України за № 599 від 02.08.2021) межі та режими використання території історичних ареалів міста Києва, визначені науково-проектною документацією «Збереження та охорона історико-культурної спадщини. Історико-архітектурний опорний план м. Києва»;

- зони охоронюваного природного ландшафту, відповідно до рішення виконкому Київської міської Ради народних депутатів від 16.07.1979 № 920 «Про уточнення меж історико-культурних заповідників і зон охорони пам'яток історії та культури в м. Києві» і розпорядження Київської міської державної адміністрації від 17.05.2002 № 979 «Про внесення змін і доповнень до рішення виконкому Київської міської Ради народних депутатів від 16.07.1979 № 920», додаток 1, пп. 2.1.1., 2.2.1.);

- пам'ятки містобудування національного значення «Лисогірський форт Київської фортеці», згідно з Постановою Кабінету Міністрів України від 10.10.2012 № 929;

- регіонального ландшафтного парку «Лиса гора», відповідно до рішення Київради від 17.02.94 №1914.

Відповідно до облікової документації, розробленої у 2021 році, рекомендований режим використання пам'ятки археології передбачає:

- використання пам'ятки повинно здійснюватися відповідно до режимів використання, встановлених органами охорони культурної спадщини, у спосіб, що потребує якнайменших змін і доповнень пам'ятки та забезпечує збереження її матеріальної автентичності, просторової композиції, а також елементів обладнання, упорядження, оздоби тощо (стаття 24 Закону);

- консервація, реставрація, реабілітація, музеєфікація, ремонт, пристосування пам'яток місцевого значення здійснюються за наявності письмового дозволу органу виконавчої влади Автономної Республіки Крим,



ДОКУМЕНТ ІТС ЄПСК СЕД АСКОД (ПІДПИСАНО КВАЛІФІКОВАНИМ ЕЛЕКТРОННИМ ПІДПИСОМ)

Сертифікат [58E2D9E7F900307B04000000AA9018005773A500](#)
Підписувач [Пантелеєв Петро Олександрович](#)
Дійсний з [05.07.2022 13:53:00](#) по [05.07.2024 13:53:00](#)

Київська міська державна адміністрація



003-715 від 19.10.2022

обласних, Київської та Севастопольської міських державних адміністрацій відповідно до їхньої компетенції, на підставі погодженої з ними науково-проектної документації (стаття 26 Закону);

- будівельні, меліоративні, шляхові та інші роботи, що можуть призвести до руйнування, знищення чи пошкодження об'єктів культурної спадщини, проводяться тільки після повного дослідження цих об'єктів за рахунок коштів замовників зазначених робіт (стаття 37 Закону);

- з метою захисту об'єктів археології, у тому числі тих, що можуть бути виявлені, проекти землеустрою щодо відведення земельних ділянок у випадках, передбачених Земельним кодексом України, погоджуються органами охорони культурної спадщини (стаття 37 Закону)

Враховуючи наведене, план заходів з реалізації створення Національного військового меморіального кладовища в контексті пам'яткоохоронного законодавства має включати заходи, які відносяться до повноважень Міністерства культури та інформаційної політики України, а саме:

- 1-розробку меж території пам'ятки та режимів її використання;
- 2-укладення охоронного договору на комплекс споруд Лисогірського форту;
- 3-внесення відповідних доповнень до облікової документації на пам'ятку національного значення.

Заступник голови Київської
міської державної адміністрації

Петро ПАНТЕЛЕЄВ

Олександр Возний
Дмитро Бровко 366-64-14



ДОКУМЕНТ ІТС ЄПКС СЕД АСКОД (ПІДПИСАНО КВАЛІФІКОВАНИМ
ЕЛЕКТРОННИМ ПІДПИСОМ)

Сертифікат 58E2D9E7F900307B04000000AA9018005773A500
Підписувач Пантелеєв Петро Олександрович
Дійсний з 05.07.2022 13:53:00 по 05.07.2024 13:53:00

Київська міська державна адміністрація



003-715 від 19.10.2022



УКРАЇНА

ВИКОНАВЧИЙ ОРГАН КИЇВСЬКОЇ МІСЬКОЇ РАДИ
(КИЇВСЬКА МІСЬКА ДЕРЖАВНА АДМІНІСТРАЦІЯ)

ДЕПАРТАМЕНТ ОХОРОНИ КУЛЬТУРНОЇ СПАДЩИНИ

вул. Спаська, 12, м. Київ, 04070, тел. (044) 425 30 25 E-mail: doks.kmda@ukr.net Код ЄДРПОУ 42475311

Управління екології та природних
ресурсів виконавчого органу Київської
міської ради (Київської міської
державної адміністрації)

За дорученнями заступника голови Київської міської державної адміністрації П.Пантелєєва від 07.10.2022 № 24217 та від 12.10.2022 № 24123 Департамент охорони культурної спадщини виконавчого органу Київської міської ради (Київської міської державної адміністрації) розглянув питання створення Національного військового меморіального кладовища на Лисій горі за адресою: вул. Саперно-Слобідська, 78 у Голосіївському районі міста Києва і, в межах повноважень, інформує.

Відповідно до постанови Кабінету Міністрів України від 10.10.2012 № 929, охоронний № 260066-Н Лисогірський форт Київської фортеці занесено до Державного реєстру нерухомих пам'яток України, як пам'ятку національного значення за видом містобудування.

Лисогірський форт, який зведено у 70-х роках ХІХ століття, є одним з унікальних витворів фортифікаційного мистецтва, що включає систему бастионів з редюїтом, які до сьогодні зберегли загальну матеріально-технічну структуру, розпланувальну композицію та історичні нашарування, свою автентичність.

Лисогірський форт з фортифікаційними спорудами входить до складу архітектурно-містобудівного комплексу Київської фортеці і перебуває на балансі (територія, споруди) Історико-архітектурного музею «Київська фортеця», який підпорядковується Департаменту культури виконавчого органу Київської міської ради (Київської міської державної адміністрації).

Паспорт даної пам'ятки розроблявся Науково-дослідним інститутом пам'яткоохоронних досліджень Міністерства культури України у 2012 році (далі – Паспорт) та має містити інформацію про територію цієї пам'ятки та режими її використання.

Технічна документація із землеустрою стосовно встановлення меж режимоутворюючих об'єктів культурної спадщини (про встановлення меж територій пам'яток, що є складовою облікової документації на об'єкт) для пам'яток національного значення затверджується центральним органом

виконавчої влади що регулює державну політику у сфері охорони культурної спадщини.

Окрім того, відповідно до статті 23 Закону України «Про охорону культурної спадщини» (далі – Закон) на споруди, що входять до комплексу Лисогірського форту має бути укладений охоронний договір.

Водночас на території вищезазначеної пам'ятки національного значення розташовується пам'ятка археології місцевого значення «Поселення», Лиса гора, Голосіївський р-н, над річкою Либідь (відповідно до облікової документації, розробленої у 2021 р., – «Поселення трипільської культури в урочищі Лиса гора», північний схил Лисої гори, над р. Либідь) та режимів використання її території.

Пам'ятка «Поселення трипільської культури в урочищі Лиса гора» розташована:

- в межах Центрального історичного ареалу м. Києва (наказ Міністерства культури та інформаційної політики України за № 599 від 02.08.2021) межі та режими використання території історичних ареалів міста Києва, визначені науково-проектною документацією «Збереження та охорона історико-культурної спадщини. Історико-архітектурний опорний план м. Києва»:

- зони охоронюваного природного ландшафту, відповідно до рішення виконкому Київської міської Ради народних депутатів від 16.07.1979 № 920 «Про уточнення меж історико-культурних заповідників і зон охорони пам'яток історії та культури в м. Києві» і розпорядження Київської міської державної адміністрації від 17.05.2002 № 979 «Про внесення змін і доповнень до рішення виконкому Київської міської Ради народних депутатів від 16.07.1979 № 920», додаток 1, пп. 2.1.1., 2.2.1.);

- пам'ятки містобудування національного значення «Лисогірський форт Київської фортеці», згідно з Постановою Кабінету Міністрів України від 10.10.2012 № 929;

- Регіонального ландшафтного парку «Лиса гора», відповідно до рішення Київради від 17.02.94 №14.

Відповідно до облікової документації, розробленої у 2021 році, рекомендований режим використання пам'ятки археології передбачає:

- використання пам'ятки повинно здійснюватися відповідно до режимів використання, встановлених органами охорони культурної спадщини, у спосіб, що потребує якнайменших змін і доповнень пам'ятки та забезпечує збереження її матеріальної автентичності, просторової композиції, а також елементів обладнання, упорядження, оздоби тощо (стаття 24 Закону);

- консервація, реставрація, реабілітація, музеєфікація, ремонт, пристосування пам'яток місцевого значення здійснюються за наявності письмового дозволу органу виконавчої влади Автономної Республіки Крим, обласних, Київської та Севастопольської міських державних адміністрацій відповідно до їхньої компетенції, на підставі погодженої з ними науково-проектної документації (стаття 26 Закону);

- будівельні, меліоративні, шляхові та інші роботи, що можуть призвести до руйнування, знищення чи пошкодження об'єктів культурної спадщини,

проводяться тільки після повного дослідження цих об'єктів за рахунок коштів замовників зазначених робіт (стаття 37 Закону);

- з метою захисту об'єктів археології, у тому числі тих, що можуть бути виявлені, проекти землеустрою щодо відведення земельних ділянок у випадках, передбачених Земельним кодексом України, погоджуються органами охорони культурної спадщини (стаття 37 Закону)

Враховуючи наведене, план заходів з реалізації створення Національного військового меморіального кладовища в контексті пам'яткоохоронного законодавства має включати:

1. Розробку меж території пам'ятки та режимів її використання;
2. Укладення охоронного договору на комплекс споруд Лисогірського форту;
3. Внесення відповідних доповнень до облікової документації на пам'ятку національного значення.

Вказані питання відносяться до повноважень Міністерства культури та інформаційної політики України.

Директор

Олександр НИКОРЯК



Інформація про електронні підписи (ЕП)

№ документа 066-1802

Дата реєстрації 03.11.2022

Документ зареєстровано у картотеці:

Вихідна

Вид документа:


Лист

Стислий зміст:

Про надання інформації до 20.10.2022 про стан виконання плану-графіка заходів щодо створення Національного військового меморіального кладовища, проблемні питання реалізації заходів із створення Національного військового меморіального кладовища, а також у разі необхідності пропозиції щодо уточнення зазначеного плану-графіка.

Кількість файлів: 1

Кількість ЕП: 1



ДОКУМЕНТ СЕД АСКОД ІТС ЄПК


Департамент охорони культурної спадщини

За підписом:

Никоряк Олександр Дмитрович

03.11.2022 № 066-1802

Перелік електронних підписів

ПІБ	Дати і час нанесення ЕП	Погодження	Час останнього нанесення ЕП
Никоряк Олександр Дмитрович Кількість ЕП: 1	03.11.2022 16:00:57 ;		03.11.2022 16:00:57 

ВИКОНАВЧИЙ ОРГАН КИЇВСЬКОЇ МІСЬКОЇ РАДИ (КИЇВСЬКА МІСЬКА ДЕРЖАВНА АДМІНІСТРАЦІЯ)
УПРАВЛІННЯ ЕКОЛОГІЇ ТА ПРИРОДНИХ РЕСУРСІВ
**КОМУНАЛЬНЕ ПІДПРИЄМСТВО ПО УТРИМАННЮ ЗЕЛЕНИХ НАСАДЖЕНЬ
ГОЛОСІЇВСЬКОГО РАЙОНУ М.КИЄВА**
(КП УЗН ГОЛОСІЇВСЬКОГО РАЙОНУ М.КИЄВА)

*просп. Голосіївський, 87-Г, м. Київ, 03041 тел. (044) 257 50 55 E-mail: kpyzngol@gmail.com
Код ЄДРПОУ 03359799*

№	КО «Київзеленбуд»
на № 24123 від 07.10.2022	Начальникові Управління контролю за
на № 24217 від 07.10.2022	утриманням зелених насаджень та
	наданням послуг
	Михайлу ОЛІЙНИКУ

Про стан виконання плану-графіка
заходів щодо створення
Національного військового
меморіального кладовища

Шановний Михайле Дмитровичу!

Комунальним підприємством по утриманню зелених насаджень Голосіївського району м. Києва опрацьовано листи Міністерства у справах ветеранів України від 06.10.2022 №6928/1.2/5.4-22, від 03.10.2022 №6847/1.2/5.4-22 щодо надання інформації про стан виконання плану-графіка заходів щодо створення Національного військового меморіального кладовища на території парку «Лиса гора» та, в межах компетенції, повідомляємо наступне.

Рішенням Голосіївської районної в м. Києві ради від 20.11.2008 р. №27/11 «Про передачу історико-архітектурній пам'ятці-музею «Київська фортеця» об'єктів по парку «Лиса гора» було вирішено передати у користування історико-архітектурній пам'ятці-музею «Київська фортеця» об'єкту по парку «Лиса гора», які знаходяться на балансі Комунального підприємства по утриманню зелених насаджень Голосіївського району м. Києва за переліком наведеним в додатку до відповідного рішення.

На виконання рішення Голосіївської районної в м. Києві ради від 20.11.2008 р. №27/11 КП УЗН Голосіївського району м. Києва неодноразово, зокрема листом від 09.11.2010 №660, зверталось до Історико-архітектурної пам'ятки-музею «Київська фортеця» про необхідність здійснення організаційно-правових заходів щодо передачі передбачених рішенням об'єктів по парку «Лиса гора» та оформлення відповідних документів.

Однак, з незалежних від КП УЗН Голосіївського району м. Києва причин та у зв'язку з відсутністю будь-яких дій зі сторони Історико-архітектурної пам'ятки-музею «Київська фортеця» рішення Голосіївської районної в м. Києві ради від 20.11.2008 р. №27/11 так і не було виконане.

В подальшому, рішенням Київської міської ради від 09.09.2010 №7/4819 «Про питання організації управління районами в місті Києві» було вирішено не утворювати районні у місті Києві ради та припинити з 31 жовтня 2010 року шляхом ліквідації Голосіївську районну у місті Києві раду.

В свою чергу, відповідно до розпорядження виконавчого органу Київської міської ради (Київської міської державної адміністрації) від 30.09.2010 №787 «Про організаційно-правові заходи, пов'язані з виконанням рішення Київської міської ради від 09.09.2010 №7/4719 «Про питання організації управління районами в місті Києві» майно, що належало до комунальної власності територіальної громади Голосіївського району міста Києва та обліковувалось на балансі КП УЗН Голосіївського району м. Києва проінвентаризовано як майно комунальної власності територіальної громади міста Києва.

Крім того, згідно з рішенням Київської міської ради від 02.12.2010 № 284/5096 «Про питання комунальної власності територіальної громади міста Києва» комунальне майно, яке обліковувалось на балансі КП УЗН Голосіївського району м. Києва внесено до переліку об'єктів права комунальної власності територіальної громади міста Києва.

Згодом, відповідно до наказу Департаменту комунальної власності м. Києва виконавчого органу Київської міської ради (Київської міської державної адміністрації) від 15.07.2021 № 376 "Про закріплення за Національним історико-архітектурним музеєм "Київська фортеця" об'єктів нерухомого майна комунальної власності територіальної громади міста Києва", зі змінами внесеними наказом від 03.08.2021 № 399 частина об'єктів із переліку до рішення Голосіївської районної в м. Києві ради від 20.11.2008 р. №27/11 передано із балансу КП УЗН Голосіївського району м. Києва на баланс Національному історико-архітектурному музею «Київська фортеця», однак не в повному обсязі.

Наразі на балансі Комунального підприємства по утриманню зелених насаджень Голосіївського району м. Києва перебувають елементи зовнішнього благоустрою по парку «Лиса гора» (дерева, кущі, доріжки). Перелік засобів зовнішнього благоустрою надаються у вигляді таблиці, що додається.

Враховуючи вищевикладене, просимо врахувати вищезгадану інформацію та у разі необхідності здійснити організаційно-правові заходи із передачі та закріплення за подальшим суб'єктом господарювання елементів зовнішнього благоустрою на території парку «Лиса гора» комунальної власності територіальної громади міста Києва, що обліковуються на балансі КП УЗН Голосіївського району м. Києва.

Додатки:

1. Рішення Голосіївської районної в м. Києві ради від 20.11.2008 р. №27/11 – на 3 арк.
2. Наказ Департаменту комунальної власності м. Києва від 15.07.2021 № 376 – на 3 арк.
3. Наказ Департаменту комунальної власності м. Києва від 03.08.2021 № 399 – на 2 арк.
4. Перелік засобів зовнішнього благоустрою по парку «Лиса гора» які обліковуються на балансі КП УЗН Голосіївського району м. Києва – на 1 арк.

З повагою

В.о. директора

Олександр ШАВРИЦЬКИЙ

Михайло Крилов 257 51 55



Інформація про електронні підписи (ЕП)

№ документа 077/227-831

Дата реєстрації 17.10.2022

Документ зареєстровано у картотечі:

Вихідна

Вид документа:

Лист

Стислий зміст:

Про стан виконання плану-графіка заходів щодо створення Національного військового меморіального кладовища

Кількість файлів: 2

Кількість ЕП: 2




ДОКУМЕНТ СЕД АСКОД ІТС ЄПІК

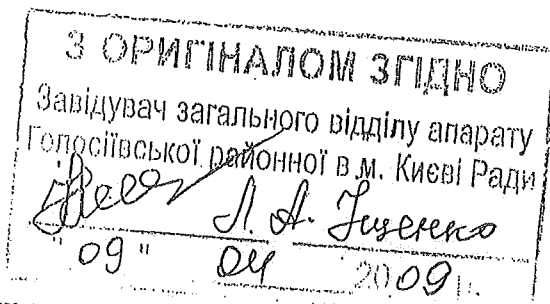
КП по утриманню зелених
насаджень Голосіївського району
17.10.2022 № 077/227-831

За підписом:

Шаврицький Олександр
Миколайович

Перелік електронних підписів

ПІБ	Дати і час нанесення ЕП	Погодження	Час останнього нанесення ЕП
Шаврицький Олександр Миколайович Кількість ЕП: 2	17.10.2022 14:27:58 ; 17.10.2022 14:28:20 ;		17.10.2022 14:28:20 



ГОЛОСІЇВСЬКА РАЙОННА в м. Києві РАДА

27 сесія V скликання

РІШЕННЯ

20.11.2008 № 27/11

м. Київ

Про передачу історико-архітектурній пам'ятці-музею «Київська фортеця» об'єктів по парку «Лиса гора»

Відповідно до частини 5 статті 60 Закону України „Про місцеве самоврядування в Україні”, враховуючи клопотання Історико-архітектурної пам'ятки-музея «Київська фортеця» та позитивний висновок постійної комісії з питань відчуження та приватизації майна (протокол №22 від 18.11.08р.) і діючи від імені та в інтересах територіальної громади Голосіївського району м. Києва, Голосіївська районна в м. Києві рада

ВИРІШИЛА:

1. Передати у користування Історико-архітектурній пам'ятці-музею «Київська фортеця» об'єкти по парку «Лиса гора», які знаходяться на балансі Комунального підприємства по утриманню зелених насаджень Голосіївського району м. Києва з відшкодуванням витрат на санітарну очистку території (додаток 1).
2. Комунальному підприємству по утриманню зелених насаджень Голосіївського району м. Києва здійснити організаційно-правові заходи щодо передачі майна згідно п.1 цього рішення та оформлення відповідних актів.
3. Контроль за виконанням цього рішення покласти на постійну комісію з питань відчуження та приватизації майна.

Голова



С.М. Садовой


Додаток
до рішення Голосіївської
районної в м. Києві ради
від 20.11.2008 № 27/11

ПЕРЕЛІК

об'єктів по парку «Лиса гора», які знаходяться на балансі КП УЗН Голосіївського р-ну
станом на 01.11.2006 року

Назва об'єкту	Од. виміру	Кількість	Балансова вартість на 01.11.2006р. грн.	Сума зносу на 01.11.2006р. грн.	Залишкова вартість на 01.11.2006р. грн.
Дерева	шт	58499	105500,98	44562,16	60938,82
Кущі	шт	100095	128375,97	54224,24	74151,73
Доріжки	кв.м	56000	21285,00	20790,94	494,06
Сховище підземне (1873 р.)	кв.м	55	18680,15	18246,61	433,54
Сховище підземне (1873 р.)	кв.м	104	21339,72	20844,46	495,26
Сховище підземне (1873 р.)	кв.м	153	17288,29	16887,06	401,23
Сховище підземне (1873 р.)	кв.м	161	31588,73	30855,60	733,13
Сховище підземне (1873 р.)	кв.м	125	27601,25	26960,67	640,58
Сховище підземне (1873 р.)	кв.м	108	25316,28	24728,73	587,55
Сховище підземне (1873 р.)	кв.м	98	20685,14	20205,07	480,07
Сховище підземне (1873 р.)	кв.м	108	23278,44	22738,18	540,26
Сховище наземне (1909р. р.)	кв.м	209	11956,00	10778,75	1177,25
Караульне приміщення	кв.м	24	21845,86	15553,96	6291,90
Лабораторія (1972р.)	кв.м 1005	2	39702,24	27271,41	12430,83
Будинок	кв.м	618,5	47690,60	33766,31	13,924,29
ВСЬОГО:			562134,65	388414,15	173720,50

Заступник голови ради



М.В. Даневич

Історико-архітектурна пам'ятка музею "Київська фортеця"
вул. Тестімаєвська, 24 а. м. Київ 01133

6 01 11

Тестімаєвська

P



КИЇВ 40



ПРИЄМСТВО

ДЖЕНЬ
Києва

с 257-50-55



ПОВІДОМЛЕННЯ

КИЇВ 133



01133 0874020 9

(с дублюю підписки)

Здіймає повернення
наказувати виставити поштовою
відправлення, його адрес, заголовок адреси

м. Київ, вул. Тестімаєвська, 24-а

ВЗРП

гісторико-архітектурної пам'ятки
"Київська фортеця"

вступу!

Рішенням Головної комісії
надано дозвіл КП УЗН Голосіївського району ... передачу об'єктів які
на території парку «Лиса гора» на баланс Історико-архітектурної пам'



ВИКОНАВЧИЙ ОРГАН КИЇВСЬКОЇ МІСЬКОЇ РАДИ
(КИЇВСЬКА МІСЬКА ДЕРЖАВНА АДМІНІСТРАЦІЯ)

ДЕПАРТАМЕНТ КОМУНАЛЬНОЇ ВЛАСНОСТІ м. КИЄВА

Н А К А З

О.В. ШВАЦ

№ 399

Про внесення змін у додаток до наказу
Департаменту комунальної власності м. Києва
виконавчого органу Київської міської ради
(Київської міської державної адміністрації)
від 15 липня 2021 року № 376 «Про закріплення за
Національним історико-архітектурним музеєм
«Київська фортеця» об'єктів нерухомого майна
комунальної власності територіальної громади міста Києва»

Відповідно до статті 137 Господарського кодексу України, рішення
Київської міської ради від 15 грудня 2011 року № 844/7080 «Про впорядкування
прийняття майна до комунальної власності територіальної громади міста Києва,
передачі його у володіння та користування, передачі до сфери управління
районних в місті Києві державних адміністрацій, закріплення майна на праві
господарського відання або оперативного управління», підпункту 6 пункту 5.2
Положення про Департамент комунальної власності м. Києва виконавчого
органу Київської міської ради (Київської міської державної адміністрації),
затвердженого розпорядженням виконавчого органу Київської міської ради
(Київської міської державної адміністрації) від 29 грудня 2012 року № 2383
(в редакції розпорядження від 07 липня 2020 року № 983), враховуючи
звернення комунального підприємства по утриманню зелених насаджень
Голосіївського району м. Києва від 22 липня 2021 року № 077/227-892,


НАКАЗУЮ:

1. Унести до додатку «Об'єкти нерухомого майна комунальної власності
територіальної громади міста Києва, що розташовані на території регіонального
ландшафтного парку «Лиса гора» (вул. Саперно-Слобідська, 78), які
закріплюються на праві оперативного управління за Національним історико-
архітектурним музеєм «Київська фортеця» до наказу Департаменту комунальної
власності м. Києва виконавчого органу Київської міської ради (Київської міської
державної адміністрації) від 15 липня 2021 року № 376 «Про закріплення за

Національним історико-архітектурним музеєм «Київська фортеця» об'єктів нерухомого майна комунальної власності територіальної громади міста Києва такі зміни:

- у графі 2 позиції 9 додатку до наказу слова «сховище підземне» замінити словами «сховище наземне».

Директор Департаменту
комунальної власності м. Києва

 Андрій ГУДЗЬ



ВИКОНАВЧИЙ ОРГАН КИЇВСЬКОЇ МІСЬКОЇ РАДИ
(КИЇВСЬКА МІСЬКА ДЕРЖАВНА АДМІНІСТРАЦІЯ)

ДЕПАРТАМЕНТ КОМУНАЛЬНОЇ ВЛАСНОСТІ м. КИЄВА

Н А К А З

15.07.2021

№ 376

Про закріплення за Національним історико-архітектурним музеєм «Київська фортеця» об'єктів нерухомого майна комунальної власності територіальної громади міста Києва

Відповідно до статті 137 Господарського кодексу України, рішення Київської міської ради від 15 грудня 2011 року № 844/7080 «Про впорядкування прийняття майна до комунальної власності територіальної громади міста Києва, передачі його у володіння та користування, передачі до сфери управління районних в місті Києві державних адміністрацій, закріплення майна на праві господарського відання або оперативного управління», підпункту 6 пункту 5.2 Положення про Департамент комунальної власності м. Києва виконавчого органу Київської міської ради (Київської міської державної адміністрації), затвердженого розпорядженням виконавчого органу Київської міської ради (Київської міської державної адміністрації) від 29 грудня 2012 року № 2383 (в редакції розпорядження від 07 липня 2020 року № 983), враховуючи листи комунального підприємства по утриманню зелених насаджень Голосіївського району м. Києва від 07 липня 2021 року № 077/227/828, від 13 липня 2021 року № 077/227-842, Національного історико-архітектурного музею «Київська фортеця» від 26 квітня 2021 року № 060/43-167, від 14 червня 202 року № 060/43-225, Департаменту культури виконавчого органу Київської міської ради (Київської міської державної адміністрації) від 11 червня 2021 року № 060-2935 та Управління екології та природних ресурсів від 01 липня 2021 року № 077-3205,

Н А К А З У Ю:

1. Закріпити на праві оперативного управління за Національним історико-архітектурним музеєм «Київська фортеця» об'єкти нерухомого майна комунальної власності територіальної громади міста Києва, згідно з додатком.

2. Комунальному підприємству по утриманню зелених насаджень Голосіївського району м. Києва передати, а Національному історико-архітектурному музею «Київська фортеця» прийняти об'єкти нерухомого майна, зазначені у пункті 1 цього наказу та копію акта приймання-передачі надати до Департаменту комунальної власності м. Києва виконавчого органу Київської міської ради (Київської міської державної адміністрації).

3. Керівникові Національного історико-архітектурного музею «Київська фортеця»:

3.1. здійснювати контроль за збереженням, використанням за цільовим призначенням закріплених об'єктів нерухомого майна комунальної власності територіальної громади міста Києва;

3.2. забезпечити приведення вартості об'єктів нерухомого майна, зазначених у пункті 1 цього наказу, до справедливої та відобразити у бухгалтерському обліку;

3.3. вжити заходів щодо реєстрації права комунальної власності територіальної громади міста Києва на об'єкти нерухомого майна, що зазначені у пункті 1 цього наказу;

3.4. дотримуватись встановленого порядку щодо списання майна з балансу.

4. Контроль за виконанням цього наказу покласти на начальника управління формування та використання майна Ткачика В.Д.

Директор Департаменту
комунальної власності м. Києва


Андрій ГУДЗЬ

Додаток
до наказу Департаменту комунальної
власності м. Києва виконавчого органу
Київської міської ради (Київської
міської державної адміністрації)
15.07.2021 № 376

Об'єкти нерухомого майна комунальної власності територіальної громади міста Києва,
що розташовані на території регіонального ландшафтного парку «Лиса гора» (вул. Саперно-Слобідська, 78), які
закріплюються на праві оперативного управління за Національним історико-архітектурним музеєм «Київська фортеця»

№ п/п	Найменування об'єктів нерухомого майна	Загальна площа, кв. м	Інвентарний номер	Первісна балансова вартість, грн	Залишкова балансова вартість станом на 01.07.2021, грн
1	Сховище підземне	55,00	2010/1	18680,15	0,00
2	Сховище підземне	104,00	2010/2	21339,72	0,00
3	Сховище підземне	153,00	2010/3	17288,29	0,00
4	Сховище підземне	161,00	2010/4	31588,73	0,00
5	Сховище підземне	125,00	2010/5	27601,25	0,00
6	Сховище підземне	108,00	2010/6	25316,28	0,00
7	Сховище підземне	98,00	2010/7	20685,14	0,00
8	Сховище підземне	108,00	2010/8	23278,44	0,00
9	Сховище підземне	209,00	2011	11956,00	0,00
10	Караульне приміщення	24,00	2012	21845,86	0,00
11	Лабораторія	618,5	2015	87392,84	0,00
	Всього:	1763,5		306972,7	0,00

Начальник управління формування
та використання майна



Віктор ТКАЧИК

**Перелік засобів зовнішнього благоустрою по парку "Лиса гора"
які обліковуються на балансі КП УЗН Голосіївського р-ну м.Києва
станом на 01.10.2022р.**

Парк "Лиса гора"					
Назва об'єкту	Одиниця виміру	Кількість	Балансова вартість на 01.10.2022р., грн.	Сума зносу на 01.10.2022р., грн.	Залишкова вартість на 01.10.2022р., грн.
Дерева	шт	57685	122 550,83	92 590,03	29 960,80
Кущі	шт	100095	151 226,89	114 257,12	36 969,77
Доріжки	м2	56000	21 285,00	21 285,00	0,00
ВСЬОГО:			295 062,72	228 132,15	66 930,57

В.о. директора

Головний



О. Шаврицький

С. Гулік



УКРАЇНА

ВИКОНАВЧИЙ ОРГАН КИЇВСЬКОЇ МІСЬКОЇ РАДИ
(КИЇВСЬКА МІСЬКА ДЕРЖАВНА АДМІНІСТРАЦІЯ)

ДЕПАРТАМЕНТ КУЛЬТУРИ

бульвар Т. Шевченка, 3, м. Київ, 01024 тел. (044) 279 61 09 E-mail: culture@kyivcity.gov.ua
Код ЄДРПОУ 02231933

Управління екології та природних
ресурсів виконавчого органу Київської
міської ради (Київської міської
державної адміністрації)

На виконання доручення заступника голови Київської міської державної адміністрації В. Мондриївського від 07.10.2022 № 24217 Департаментом культури виконавчого органу Київської міської ради (Київської міської державної адміністрації) опрацьовано лист Міністерства у справах ветеранів України від 06.10.2022 № 6928/1.2/5.4-22 щодо вжиття заходів зі створення Національного військового меморіального кладовища.

Повідомляємо, що земельна ділянка, на якій пропонується створення Національного військового меморіального кладовища площею 118,7449 га на вул. Саперно-Слобідській, 78 у Голосіївському районі м. Києва (кадастровий номер 8000000000:82:415:0201) на підставі рішення Київської міської ради від 29.11.2001 №136/1570 надана Національному історико-архітектурному музею «Київська фортеця» в постійне користування для експлуатації та обслуговування пам'яток фортифікації (державний акт на право постійного користування землею від 08.02.2002 № 79-4-00043).

На зазначеній земельній ділянці розміщено майно Національного історико-архітектурного музею «Київська фортеця». Відповідно статті 29 Закону України «Про музеї та музейну справу» від 29.06.1995 № 249/95-ВР (із змінами), вилучення державою у музеїв їх фондів та іншого закріпленого за ними майна може здійснюватися лише у випадках, передбачених законами України.

У разі прийняття відповідних законодавчих актів, Департамент культури спільно з Національним історико-архітектурним музеєм «Київська фортеця» забезпечить їх виконання.

Директор

Сергій АНЖИЯК

Геннадій Рогальський 279 53 96

Департаментом культури виконавчого органу Київської
міської ради (Київської міської державної адміністрації)
№ 060-2693 від 17.10.2022



Інформація про електронні підписи (ЕП)

№ документа 060-2693

Дата реєстрації 17.10.2022

Документ зареєстровано у картотеці:

Вихідна

Вид документа:

Лист

Стислий зміст:

Про надання інформації до 20.10.2022 про стан виконання плану-графіка заходів щодо створення Національного військового меморіального кладовища, проблемні питання реалізації заходів із створення Національного військового меморіального кладовища, а також у разі необхідності пропозиції щодо уточнення зазначеного плану-графіка.

Кількість файлів: 1

Кількість ЕП: 1



ДОКУМЕНТ СЕД АСКОД ІТС ЄІПК


Департамент культури

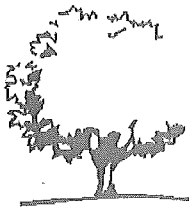
За підписом:

17.10.2022 № 060-2693

Анжияк Сергій Михайлович

Перелік електронних підписів

ПІБ	Дати і час нанесення ЕП	Погодження	Час останнього нанесення ЕП
Анжияк Сергій Михайлович Кількість ЕП: 1	17.10.2022 15:41:54 ;	17.10.2022 15:41:54 Підписав;	17.10.2022 15:41:54 Підписав 



КИЇВЗЕЛЕНБУД

КОМУНАЛЬНЕ ОБ'ЄДНАННЯ

ВИКОНАВЧИЙ ОРГАН КИЇВСЬКОЇ МІСЬКОЇ РАДИ (КИЇВСЬКА МІСЬКА ДЕРЖАВНА АДМІНІСТРАЦІЯ)
УПРАВЛІННЯ ЕКОЛОГІЇ ТА ПРИРОДНИХ РЕСУРСІВ

**КИЇВСЬКЕ КОМУНАЛЬНЕ ОБ'ЄДНАННЯ ЗЕЛЕНОГО БУДІВНИЦТВА ТА
ЕКСПЛУАТАЦІЇ ЗЕЛЕНИХ НАСАДЖЕНЬ МІСТА «КИЇВЗЕЛЕНБУД»**

(КО «КИЇВЗЕЛЕНБУД»)

*вул. Кудрявська, 23, м. Київ, 04053 тел./факс (044) 272-40-57 E-mail: info@kyivzelenbud.com
Код ЄДРПОУ 03362123*

№

на № 24123 від 06.10.2022

на № 24217 від 07.10.2022

Начальнику Управління
екології та природних ресурсів
виконавчого органу Київської
міської ради (Київської міської
державної адміністрації)
О. ВОЗНОМУ

Про опрацювання проблемних питань
реалізації заходів із створення Національного
військового меморіального кладовища

Шановний Олександрє Івановичу!

Київське комунальне об'єднання зеленого будівництва та експлуатації зелених насаджень міста «Київзеленбуд» (надалі – КО «Київзеленбуд») опрацювало листи Прем'єр-міністра України Д. Шмигала від 05.10.2022 № 23375/9/1-22 та Міністерства у справах ветеранів України від 06.10.2022 № 6928/1.2/5.4-22 щодо опрацювання проблемних питань реалізації заходів із створення Національного військового меморіального кладовища.

За результатами розгляду повідомляємо, що рішенням Київської міської ради від 17.02.1994 № 14 «Про створення, резервування та збереження територій і об'єктів природно-заповідного фонду в м. Києві» створено регіональний ландшафтний парк місцевого значення Урочище «Лиса гора» площею 137,1 га.

Відповідно до Програми розвитку зеленої зони м. Києва до 2010 року та концепції формування зелених насаджень в центральній частині міста, затвердженої рішенням Київської міської ради від 19.07.2005 № 806/3381 (зі змінами), зазначена територія віднесена до таблиці 2 Озеленені території

загального користування м. Києва, що відповідають типологічним ознакам та планувальним вимогам, Голосіївський район, парки відпочинку, рядок 2 – 1500-річчя м. Києва «Лиса гора» площею 118,75 га та рядок 8 – на схилах Лисої гори площею 11,6 га.

Землекористувачем земельної ділянки з кадастровим номером 8000000000:82:415:0201 площею 118,7449 га є Національний історико-архітектурний музей «Київська фортеця».

Також рішенням Київської міської ради від 23.06.2022 № 4757/4798 «Про надання НАЦІОНАЛЬНОМУ ІСТОРИКО-АРХІТЕКТУРНОМУ МУЗЕЮ «КИЇВСЬКА ФОРТЕЦЯ» дозволу на розроблення проекту землеустрою щодо відведення земельної ділянки у постійне користування для експлуатації та обслуговування пам'яток фортифікації на вул. Саперно-Слобідській, 78 у Голосіївському районі міста Києва» Національному історико-архітектурному музею «Київська фортеця» надано дозвіл на розроблення проекту землеустрою щодо відведення земельної ділянки на вул. Саперно-Слобідській, 78 з обліковим номером 85:415:0399 орієнтовною площею 1,2 га у постійне користування для експлуатації та обслуговування пам'яток фортифікації.

Відповідно до рішення Київської міської ради від 06.07.2017 № 738/2900 «Про заходи, спрямовані на збереження територій зелених зон міста Києва», КО «Київзеленбуд» подавало клопотання про надання дозволу на розроблення проекту землеустрою щодо відведення земельної ділянки для обслуговування та експлуатації зелених насаджень загального користування на вул. Академіка Писаржевського, 10А з кадастровим номером 8000000000:82:415:0116 площею 0,8592 га, номер справи 724274010.

Департаментом земельних ресурсів виконавчого органу Київської міської ради (Київської міської державної адміністрації) підготовлено проект рішення Київської міської ради від 03.12.2020 № 08/231-71/ПР «Про надання Київському комунальному об'єднанню зеленого будівництва та експлуатації зелених насаджень міста «Київзеленбуд» дозволу на розроблення проекту землеустрою щодо відведення земельної ділянки в постійне користування для утримання та експлуатації зелених насаджень загального користування на вул. Академіка Писаржевського, 10-А у Голосіївському районі міста Києва». Протоколом постійної комісії Київської міської ради з питань архітектури, містобудування та земельних відносин від 17.03.2021 № 4/6 зазначений проект рішення Київської міської ради знято з розгляду порядку денного.

Також відповідно до рішення Київської міської ради від 06.07.2017 № 738/2900 «Про заходи, спрямовані на збереження територій зелених зон міста Києва», КО «Київзеленбуд» подавало клопотання про надання дозволу на розроблення проекту землеустрою щодо відведення земельної ділянки для обслуговування та експлуатації зелених насаджень загального користування на вул. Академіка Писаржевського (парк відпочинку на схилах Лисої гори), номер справи 418019858.

Рішенням Київської міської ради від 17.02.2022 № 4355/4396 «Про надання Київському комунальному об'єднанню зеленого будівництва та експлуатації зелених насаджень міста «Київзеленбуд» дозволу на розроблення проекту землеустрою щодо відведення земельної ділянки у постійне

користування для експлуатації та обслуговування зелених насаджень загального користування (парк відпочинку на схилах Лисої гори) на вул. Писаржевського (на схилах Лисої гори) у Голосіївському районі міста Києва» КО «Київзеленбуд» надано дозвіл на розроблення проекту землеустрою щодо відведення земельної ділянки на вул. Академіка Писаржевського (парк відпочинку на схилах Лисої гори) з обліковим номером 85:415:0391 орієнтовною площею 2,9 га у постійне користування для експлуатації та обслуговування зелених насаджень загального користування.

Відповідно до рішення Київської міської ради від 23.10.2013 № 242/9730 «Про надання статусу скверу земельній ділянці площею близько 3,0 га вздовж вул. Столетова у Голосіївському районі м. Києва», КО «Київзеленбуд» подавало клопотання про надання дозволу на розроблення проекту землеустрою щодо відведення земельної ділянки для обслуговування та експлуатації зелених насаджень загального користування вздовж вул. Столетова, номер справи 668080138.

Рішенням Київської міської ради від 22.04.2021 № 619/660 «Про надання Київському комунальному об'єднанню зеленого будівництва та експлуатації зелених насаджень міста «Київзеленбуд» дозволу на розроблення проекту землеустрою щодо відведення земельної ділянки у постійне користування для експлуатації та обслуговування зелених насаджень загального користування вздовж вул. Столетова у Голосіївському районі міста Києва» КО «Київзеленбуд» надано дозвіл на розроблення проекту землеустрою щодо відведення земельної ділянки вздовж вул. Столетова з обліковим номером 85:415:0399 орієнтовною площею 3,0 га у постійне користування для експлуатації та обслуговування зелених насаджень загального користування.

З повагою

Заступник генерального директора

Андрій ВЕРГЕЛІС



Інформація про електронні підписи (ЕП)

№ документа 077/226-2025

Дата реєстрації 12.10.2022

Документ зареєстровано у картотеці:

Вихідна

Вид документа:


Лист

Стислий зміст:

До листа Міністерства ветеранів від 03.10.2022 № 6847/1.2/5.4-22 інформація про стан виконання плану-графіку заходів щодо створення Національного військового меморіального кладовища.

Кількість файлів: 1

Кількість ЕП: 2





ДОКУМЕНТ СЕД АСКОД ІТС ЄПК

КО "Київзеленбуд"
12.10.2022 № 077/226-2025

За підписом:

Вергеліс Андрій Васильович

Перелік електронних підписів

ПІБ	Дати і час нанесення ЕП	Погодження	Час останнього нанесення ЕП
Вергеліс Андрій Васильович Кількість ЕП: 1	12.10.2022 17:39:14 ;	12.10.2022 17:39:14 Підписав;	12.10.2022 17:39:14 Підписав 
Олійник Михайло Дмитрович Кількість ЕП: 1	12.10.2022 17:34:37 ;	12.10.2022 17:34:37 Погодив;	12.10.2022 17:34:37 Погодив 



УКРАЇНА

ВИКОНАВЧИЙ ОРГАН КИЇВСЬКОЇ МІСЬКОЇ РАДИ
(КИЇВСЬКА МІСЬКА ДЕРЖАВНА АДМІНІСТРАЦІЯ)

ДЕПАРТАМЕНТ ЗЕМЕЛЬНИХ РЕСУРСІВ

бул. Хреціатик, 32-а, м. Київ, 01601 тел. (044) 279 58 72
Контактний центр міста Києва (044) 15 51 E-mail: kyivland@kyivcity.gov.ua Код ЄДРПОУ 26199097

Управління екології та природних
ресурсів виконавчого органу
Київської міської ради (Київської
міської державної адміністрації)

За дорученням Київського міського голови Кличка В.В. від 07.10.2022 № 24217 Департаментом земельних ресурсів виконавчого органу Київської міської ради (Київської міської державної адміністрації) (далі – Департамент) лист Міністерства у справах ветеранів України від 06.10.2022 № 6928/1.2/5.4-22 щодо вжиття заходів зі створення Національного військового меморіального кладовища відповідно до про плану-графіку заходів з його створення, запропонованого Міністерством у справах ветеранів України, розглянуто та в межах повноважень повідомляється.

Земельна ділянка, на якій пропонується створення Національного військового меморіального кладовища площею 118,7449 га на вул. Саперно-Слобідській, 78 у Голосіївському районі м. Києва (кадастровий номер 8000000000:82:415:0201) (далі – Земельна ділянка) на підставі рішення Київської міської ради від 29.11.2001 №136/1570 надана Історико-архітектурній пам'ятці-музею «Київська фортеця» в постійне користування для експлуатації та обслуговування пам'яток фортифікації (державний акт на право постійного користування землею від 08.02.2002 № 79-4-00043).

Історико-архітектурна пам'ятка-музей «Київська фортеця» (код ЄДРПОУ 02224229) є комунальною організацією, засновник якої - Київська міська державна адміністрація).

За даними Державного реєстру речових прав на нерухоме майно Земельна ділянка перебуває в комунальній власності, власник - ТЕРИТОРІАЛЬНА ГРОМАДА МІСТА КИЄВА В ОСОБІ КИЇВСЬКОЇ МІСЬКОЇ РАДИ.

Зазначена Земельна ділянка належить до земель історико-культурного призначення.



ДОКУМЕНТ ІТС ЄПСК СЕД АСКОД (ПІДПИСАНО КВАЛІФІКОВАНИМ
ЕЛЕКТРОННИМ ПІДПИСОМ)

Сертифікат 58E2D9E7F900307B0400000037A71E0013CDA200
Підписувач Дворніков Віктор Металович
Дійсний з 04.05.2022 15:52:19 по 04.05.2024 15:52:19

Департамент земельних ресурсів



0570202/1-12249 від 11.10.2022

Крім того, згідно з відомостями Міського земельного кадастру відповідно до рішення Київської міської ради від 08.07.2021 № 1583/1624 «Про затвердження показників розвитку зеленої зони м. Києва до 2022 року та концепції формування зелених насаджень в центральній частині міста», зазначена земельна ділянка відноситься до озелених територій загального користування м. Києва, що відповідають типологічним ознакам та планувальним вимогам (парк відпочинку «1500-річчя м. Києва «Лиса гора», таблиця 2), та до об'єкту природно-заповідного фонду України (регіональний ландшафтний парк Урочище «Лиса гора», таблиця 19).

Відповідно до пункту "г" частини першої статті 150 Земельного кодексу України (далі – Кодекс) землі природно-заповідного та іншого природоохоронного призначення, землі історико-культурного призначення належать до особливо цінних земель.

Припинення права постійного користування земельними ділянками особливо цінних земель, визначених у пункті "г" частини першої цієї статті, з підстави добровільної відмови від користування ними або шляхом їх вилучення здійснюється за погодженням з Верховною Радою України.

У разі необхідності поділу Земельної ділянки для створення Національного військового меморіального кладовища на її частині, то зазначене питання має здійснюватися відповідно до вимог частини шостої статті 79-1 Кодексу. Зазначеною нормою передбачено, що формування земельних ділянок шляхом поділу та об'єднання раніше сформованих земельних ділянок, які перебувають у власності або користуванні, без зміни їх цільового призначення здійснюються за технічною документацією із землеустрою щодо поділу та об'єднання земельних ділянок.

Відповідно до статті 56 Закону України «Про землеустрій» технічна документація із землеустрою щодо поділу та об'єднання земельних ділянок розробляється за рішенням власників земельних ділянок за згодою заставодержателів, користувачів земельних ділянок.

Поділ земельної ділянки, що перебуває у користуванні, здійснюється за згодою землекористувача. Справжність підпису на такій згоді засвідчується нотаріально.

Крім того, у разі необхідності зміни цільового призначення Земельної ділянки для створення Національного військового меморіального кладовища, така зміна має здійснюватися в порядку, визначеному статтею 20 Кодексу.

Відповідно до частини сьомої статті 20 Кодексу зміна цільового призначення земельних ділянок державної та комунальної власності природно-заповідного фонду та іншого природоохоронного призначення, історико-культурного, лісогосподарського призначення, внаслідок яких земельні ділянки виводяться із складу таких категорій здійснюється за погодженням з Кабінетом Міністрів України.



ДОКУМЕНТ ІТС ЄПІК СЕД АСКОД (ПІДПИСАНО КВАЛІФІКОВАНИМ ЕЛЕКТРОННИМ ПІДПИСОМ)

Сертифікат 58E2D9E7F900307B0400000037A71E0013CDA200
Підписувач Дворніков Віктор Металович
Дійсний з 04.05.2022 15:52:19 по 04.05.2024 15:52:19

Департамент земельних ресурсів



0570202/1-12249 від 11.10.2022

Частиною дев'ятою статті 20 Кодексу передбачено, що зміна цільового призначення особливо цінних земель та земельних лісових ділянок з метою їх використання для цілей, не пов'язаних із веденням лісового господарства, допускається виключно у разі:

розміщення на них об'єктів загальнодержавного значення, доріг, ліній електропередачі та зв'язку, трубопроводів, осушувальних і зрошувальних каналів, геодезичних пунктів, житла, об'єктів соціально-культурного призначення, об'єктів, пов'язаних з видобуванням корисних копалин, нафтових і газових свердловин та виробничих споруд, пов'язаних з їх експлуатацією;

розміщення об'єктів промисловості на землях, визначених пунктом "а" частини першої статті 150 цього Кодексу;

відчуження земельних ділянок для суспільних потреб чи з мотивів суспільної необхідності, віднесення земель, визначених пунктами "а" і "б" частини першої статті 150 цього Кодексу, до земель природно-заповідного фонду та іншого природоохоронного призначення, історико-культурного призначення, лісгосподарського призначення.

Вказані виключення не містять можливості зміни цільового призначення особливо цінних земель для розміщення на них Національного військового меморіального кладовища.

Таким чином, виникає необхідність у внесенні відповідних змін до Земельного кодексу України.

Додатково інформуємо, що відповідно до статті 24 Закону України «Про регулювання містобудівної діяльності» (далі – Закон) передача (надання) земельних ділянок із земель державної або комунальної власності у власність чи користування фізичним або юридичним особам для містобудівних потреб допускається за умови, що відповідні земельні ділянки розташовані в межах території, щодо якої затверджено принаймні один із таких видів містобудівної документації на місцевому рівні:

комплексний план, складовою частиною якого є план зонування території;
генеральний план населеного пункту, складовою якого є план зонування території;

план зонування території як окремий вид містобудівної документації на місцевому рівні, затверджений до набрання чинності Законом України «Про внесення змін до деяких законодавчих актів України щодо планування використання земель»;

детальний план території.

При цьому, на територію в межах якої розташована Земельна ділянка (кадастровий номер 8000000000: 82:415:0201) відсутній принаймні один із видів містобудівної документації визначених частиною третьою статті 24 Закону.



ДОКУМЕНТ ІТС ЄПСК СЕД АСКОД (ПІДПИСАНО КВАЛІФІКОВАНИМ ЕЛЕКТРОННИМ ПІДПИСОМ)

Сертифікат 58E2D9E7F900307B0400000037A71E0013CDA200

Підписувач Дворніков Віктор Металович

Дійсний з 04.05.2022 15:52:19 по 04.05.2024 15:52:19

Департамент земельних ресурсів



0570202/1-12249 від 11.10.2022

Відповідно до Генерального плану міста Києва, затвердженого рішенням Київської міської ради від 28.03.2002 № 370/1804, Земельна ділянка за функціональним призначенням належить до території зелених насаджень загального користування та частково до території громадських будівель та споруд (на розрахунковий період).

Враховуючи вищевикладене, питання відведення Земельної ділянки для створення Національного військового меморіального кладовища можливе з дотриманням вимог законодавства України.

У разі надходження до Департаменту відповідного звернення щодо відведення Земельної ділянки або її частини, Департамент забезпечить його оперативне опрацювання в установленому порядку.

Перший заступник директора

Віктор ДВОРНІКОВ

Алла Кузнецова 202 79 96



ДОКУМЕНТ ІТС ЄПК СЕД АСКОД (ПІДПИСАНО КВАЛІФІКОВАНИМ ЕЛЕКТРОННИМ ПІДПИСОМ)

Сертифікат 58E2D9E7F900307B0400000037A71E0013CDA200
Підписувач Дворніков Віктор Металович
Дійсний з 04.05.2022 15:52:19 по 04.05.2024 15:52:19

Департамент земельних ресурсів



0570202/1-12249 від 11.10.2022

Командування Повітряних Сил
Збройних Сил України
callcentre.ps@ps.mil.gov.ua

Адміністрація Державної
прикордонної служби України
adpsu@dpsu.gov.ua

Державна авіаційна служба України
vdz@avia.gov.ua

Київська міська військова адміністрація
zvernen@kma.gov.ua


Відповідно до Авіаційних правил України «Правила використання повітряного простору України», у межах реалізації Закону України «Про внесення змін до деяких законів України щодо Національного військового меморіального кладовища», у зв'язку із будівництвом Національного військового меморіального кладовища, повідомляю, що 07 жовтня 2022 року у період часу з 07:00 до 11:00 здійснюватиметься аерофотозйомка на висоті до 500 метрів над рівнем землі в межах земельної ділянки 8000000000:82:415:0201, що перебуває на балансі Національного історико-архітектурного музею «Київська фортеця» та площа якої становить 118,7449 га, з використанням безпілотного повітряного судна (дрона), вага якого складає до 1 кг.

Відповідальна особа – член робочої групи з питань створення Національного військового меморіального кладовища при Міністерстві у справах ветеранів України, відповідальний фахівець Міністерства оборони України, офіцер відділу (узагальнення судової практики) Північного територіального юридичного управління майор юстиції Дідовець Юрій Вікторович, тел.: +380 (50) 462-30-98.

Майор юстиції

Дідовець Ю. В.

06.10.2022 р.





УКРАЇНА

ВИКОНАВЧИЙ ОРГАН КИЇВСЬКОЇ МІСЬКОЇ РАДИ
(КИЇВСЬКА МІСЬКА ДЕРЖАВНА АДМІНІСТРАЦІЯ)

ДЕПАРТАМЕНТ МІСТОБУДУВАННЯ ТА АРХІТЕКТУРИ

вул. Хрещатик, 32, м. Київ, 01001 тел. (044) 278-19-85, 235-10-25
Контактний центр міста Києва (044) 15 51 E-mail: architecture@kyivcity.gov.ua Код ЄДРПОУ 26345558


Заступнику голови Київської
міської державної адміністрації
П. ПАНТЕЛЕСВУ

Шановний Петро Олександровичу !

Департамент містобудування та архітектури виконавчого органу Київської міської ради (Київської міської державної адміністрації) (далі – Департамент) за Вашим дорученням від 21.09.2022 № 20925 щодо розробки в стислі терміни детального плану території з урахуванням специфіки створення Національного військового меморіального кладовища в межах компетенції повідомляє.

Відповідно до статті 23-1 Закону України «Про поховання та похоронну справу», місце розташування Національного військового меморіального кладовища визначається з урахуванням громадських інтересів. Результати публічного обговорення намірів будівництва Національного військового меморіального кладовища на території територіальної громади є підставою для прийняття органом місцевого самоврядування рішення про розроблення відповідної містобудівної документації місцевого рівня або про відмову у розташуванні такого об'єкта. Порядок проведення публічного обговорення визначається Кабінетом Міністрів України.

Підпунктом 1¹ пункту 1 розділу VI Прикінцевих положень Закону України «Про поховання та похоронну справу» встановлено, що під час дії воєнного стану місце розташування Національного військового меморіального кладовища визначається без проведення публічного обговорення намірів будівництва на території територіальної громади, передбаченого частиною другою статті 23¹ цього Закону.



ДОКУМЕНТ ІТС ЄПСК СЕД АСКОД (ПІДПИСАНО
КВАЛІФІКОВАНИМ ЕЛЕКТРОННИМ ПІДПИСОМ)

Сертифікат
[58E2D9E7F900307B04000000C8A62600C7BC8B00](https://eids.com.ua/58E2D9E7F900307B04000000C8A62600C7BC8B00)

Підписувач Зайченко Тетяна Вікторівна
Дійсний з 20.11.2020 по 20.11.2022

Департамент містобудування
та архітектури



055-7116 від 19.10.2022

На виконання законів України «Про регулювання містобудівної діяльності», «Про основи містобудування», постанови Кабінету Міністрів України від 01.09.2021 р. № 926 «Про затвердження Порядку розроблення, оновлення, внесення змін та затвердження містобудівної документації», наказу Міністерства регіонального розвитку, будівництва та житлово-комунального господарства України від 16.11.2011 р. № 290 «Про затвердження Порядку розроблення містобудівної документації», зареєстрованого у Міністерстві юстиції України 20.12.2011 за № 1468/20206, рішень Київської міської ради від 13.11.2013 № 519/10007 «Про основні засади містобудівної політики у місті Києві», від 13.11.2013 № 518/10006 «Про затвердження міської програми створення (оновлення) містобудівної документації у м. Києві» (зі змінами та доповненнями) Департамент визначено замовником розроблення містобудівної документації в установленому порядку.

На виконання доручення Прем'єр-міністра України від 01.09.2022 № 23375/0/1-22 Департаментом підготовлено та передано для розгляду на засіданні Київської міської ради проєкт рішення «Про розроблення проєкту детального плану території для розташування Національного військового меморіального кладовища на території урочища «Лиса Гора» Голосіївського району міста Києва».

З повагою

Заступник директора

Тетяна ЗАЙЧЕНКО

Антон Чорний
Олександр Новік
Марина Ломко
Олена Мельник 278 78 93



ДОКУМЕНТ ІТС ЄПК СЕД АСКОД (ПІДПИСАНО
КВАЛІФІКОВАНИМ ЕЛЕКТРОННИМ ПІДПИСОМ)

Сертифікат
58E2D9E7F900307B04000000C8A62600C7BC8B00
Підписувач Зайченко Тетяна Вікторівна
Дійсний з 20.11.2020 по 20.11.2022

Департамент містобудування
та архітектури



055-7116 від 19.10.2022



МІНІСТЕРСТВО У СПРАВАХ ВЕТЕРАНІВ УКРАЇНИ (Мінветеранів)

провулок Музейний, 12, м. Київ, 01001, тел. 0(44)281-08-50, тел./факс 0(44)281-08-57
E-mail: control@mva.gov.ua; Web: http:// www.mva.gov.ua Код ЄДРПОУ 42657144

№ _____

На № _____

від _____

**Київському міському голові
Віталію КЛИЧКУ**

Шановний пане Віталію!

Міністерство у справах ветеранів України звертається до Вас з наступним.

Відповідно до Закону України від 31.05.2022 № 2292-IX “Про внесення змін до деяких законів України щодо Національного військового меморіального кладовища” замовником будівництва Національного військового меморіального кладовища є Міністерство у справах ветеранів України.

Реалізація заходів з будівництва Національного військового меморіального кладовища – це створення місця, де на державному рівні буде віддаватися остання шана загиблим (померлим) захисникам та захисницям України. На Національному військовому меморіальному кладовищі здійснюватиметься поховання з військовими почестями загиблих (померлих) захисників та захисниць України з дотриманням усіх вимог військового поховального ритуалу та порядку проведення поховання на території Національного військового меморіального кладовища (далі – Об’єкт будівництва).

З метою визначення концептуальних рішень щодо реалізації Об’єкту будівництва, що також передуватиме отриманню вихідних даних на проектування просимо Вас надати наступну інформацію та копії документів, а саме:

1. Схему організації дорожнього руху вуличної мережі м. Києва, на наступних ділянках:

1.1. у межах розв’язки виїзду/в’їзду на Південний міст зі Столичного шосе та вулиці Саперно-Слобідської, додатково вказавши прилеглі схеми руху громадського транспорту, пішохідних та велосипедних маршрутів;



ДОКУМЕНТ СЕД АСКОД

Сертифікат

58E2D9E7F900307B0400000BC973000ED398C00

Підписувач Порхун Олександр Володимирович

Дійсний з 02.12.2020 11:31:23 по 02.12.2022 11:31:23

Міністерство у справах ветеранів України



№ 7286/1.2/5.4-22 від 20.10.2022

- 1.2. у межах розв'язки виїзду/в'їзду на вулицю Саперно-Слобідську (в тому числі в напрямку Південного мосту) з вулиці Михайла Бойчука, додатково вказавши прилеглі схеми руху громадського транспорту, пішохідних та велосипедних маршрутів.
2. Схему Сирецько-Печерської лінії Київського метрополітену в межах станції метро «Видубичі», враховуючи наявні розгалуження, технологічні тунелі та інші прилеглі комунікації (в тому числі вентиляційні шахти), що проходять під територією історико-архітектурної пам'ятки-музею «Київська фортеця» в Голосіївському районі міста Києва.
3. Пропозиції та шляхи реалізації забезпечення пішохідного та автомобільного доступу до станції Київського метрополітену «Видубичі» від заїзду на історичну місцевість «Лиса гора» в Голосіївському районі міста Києва.
4. Вичерпну інформацію щодо законності розміщення гаражно - будівельного кооперативу «Либідь» (код ЄДРПОУ 22869879), місцезнаходження якого зареєстровано за адресою: місто Київ, вулиця Михайла Бойчука, 45.
5. Інформацію, чи здійснено реєстрацію об'єктів нерухомого майна в межах гаражно - будівельного кооперативу «Либідь», та підтвержуючі документи.
6. Інформацію про стан виконання робіт щодо прочищення русла річки Либідь на ділянці від вулиці Саперно-Слобідської до урочища «Лиса гора» в Голосіївському районі місті Києва.
7. Проект реконструкції річки Либідь у Голосіївському районі міста Києва.
Про результати розгляду просимо повідомити у визначені законодавством терміни.
- Контактна особа Міністерства у справах ветеранів України - державний експерт експертної групи меморіальної роботи та з питань нагород Директорату громадянської ідентичності та ветеранського розвитку Строкач С.Л., телефон (+38093)-089-60-44.

З повагою

Перший заступник Міністра

Олександр ПОРХУН

ВИКОНАВЧИЙ ОРГАН КИЇВСЬКОЇ МІСЬКОЇ РАДИ (КИЇВСЬКА МІСЬКА ДЕРЖАВНА АДМІНІСТРАЦІЯ)

УПРАВЛІННЯ ЕКОЛОГІЇ ТА ПРИРОДНИХ РЕСУРСІВ

**КОМУНАЛЬНЕ ПІДПРИЄМСТВО ПО ОХОРОНІ, УТРИМАННЮ ТА
ЕКСПЛУАТАЦІЇ ЗЕМЕЛЬ ВОДНОГО ФОНДУ М. КИЄВА «ПЛЕСО»**

(КП «ПЛЕСО»)

*вул. Микільсько-Слобідська, 7, м. Київ, 02002 тел. (044) 541 18 11 E-mail: pleso2012@ukr.net
Код ЄДРПОУ 23505151*

№ _____
на № 25358 від 21.10.2022

Начальнику Управління
екології та природних ресурсів
виконавчого органу Київської
міської ради (Київської міської
державної адміністрації)
Олександрову ВОЗНОМУ

На виконання Вашого доручення від 21.10.2022 № 25358 КП «ПЛЕСО» в межах компетенції опрацьовано лист Міністерства у справах ветеранів України від 20.10.2022 № 7286/1.2/5.4-22 щодо надання інформації у зв'язку з реалізацією заходів з будівництва Національного військового меморіального кладовища.

Надаємо інформацію щодо пунктів 6, 7 згідно з переліком поставлених у листі питань.

Пункт 6 стосовно інформації про стан виконання робіт щодо очищення русла річки Либідь на ділянці від вулиці Саперно-Слобідської до урочища Лиса Гора в Голосіївському районі м. Києві.

КП «ПЛЕСО» проводило у 2021 році роботи з розчистки русла р. Либідь, у тому числі на ділянці від вулиці Саперно-Слобідської до урочища Лиса Гора в Голосіївському районі м. Києві.

У зв'язку з незначним щорічним обсягом фінансування роботи з розчистки русла р. Либідь проводяться частково. Тим часом, у результаті значних опадів снігу та дощу, весняних паводків, людської недбалості в закритий колектор постійно потрапляє великий обсяг побутового і будівельного сміття, уламків дерев, замуленого ґрунту, що призводить до зменшення пропускної здатності русла річки та підтоплення прилеглих територій.



7707 11 71 716 7697 177 // 10 516
"ПЛЕСО" в жовтні 2022 року було проведено обстеження
Фахівцями КП «ПЛЕСО» та прораховано обсяги виконання робіт.
закритого колектору р. Либідь

З метою ефективного використання бюджетних коштів КП «ПЛЕСО» надано пропозиції до Управління екології та природних ресурсів виконавчого органу Київської міської ради (Київської міської державної адміністрації) щодо перенесення робіт з розчистки русла р. Либідь на ділянці від вулиці Саперно-Слобідської до урочища Лиса Гора на 2023 рік та передбачення фінансування в обсязі 22 000,00 тис. грн на повну розчистку закритого колектору від входу до виходу.

Додатково слід зазначити, що мобільною бригадою КП «ПЛЕСО» на постійній основі проводяться роботи з благоустрою та прибирання сміття як на ділянці русла р. Либідь, так і на інших підпорядкованих підприємству територіях.

Пункт 7 стосовно надання проєкту реконструкції річки Либідь у Голосіївському районі міста Києва.

Розпорядженням виконавчого органу Київської міської ради (Київської міської державної адміністрації) від 06 червня 2019 року № 1039 «Про реконструкцію гідротехнічних споруд з відновленням екологічного та санітарно-гігієнічного стану р. Либідь в м. Києві» КП «ПЛЕСО» визначено замовником робіт з реконструкції гідротехнічних споруд з відновленням екологічного та санітарно-гігієнічного стану р. Либідь.

Станом на сьогодні проєктно-кошторисна документація по зазначеному об'єкту перебуває в стадії розробки та потребує схвалення відповідно до постанови Кабінету Міністрів України від 11 травня 2011 р. № 560 «Про затвердження Порядку затвердження проєктів будівництва і проведення і експертизи та визнання такими, що втратили чинність, деяких постанов Кабінету Міністрів України».

Стосовно інших питань повідомляємо, що КП «ПЛЕСО» не є розпорядником запитованої інформації.

Генеральний директор

Вячеслав САВИЦЬКИЙ

Інформація про електронні підписи (ЕП)

№ документа 077/221-2697

Дата реєстрації 14.11.2022

Документ зареєстровано у картотеці:

Вихідна

Вид документа:

Лист

Стислий зміст:

Щодо надання інформації по реалізації проекту Національне військове меморіальне кладовище.

Кількість файлів: 1


Кількість ЕП: 1



ДОКУМЕНТ СЕД АСКОД ІТС ЄПК
За підписом:
Савицький В'ячеслав Владиславович

КП "Плесо"
14.11.2022 № 077/221-2697

Перелік електронних підписів

ПІБ	Дати і час нанесення ЕП	Погодження	Час останнього нанесення ЕП
Савицький Вячеслав Владиславович Кількість ЕП: 1	14.11.2022 18:58:06 ;		14.11.2022 18:58:06 



ВИКОНАВЧИЙ ОРГАН КИЇВСЬКОЇ МІСЬКОЇ РАДИ
(КИЇВСЬКА МІСЬКА ДЕРЖАВНА АДМІНІСТРАЦІЯ)

Комунальне підприємство
"КИЇВСЬКИЙ МЕТРОПОЛІТЕН"

Проспект Перемоги, 35, м. Київ, 03056, тел.: 238-44-21, факс 238-44-46, www.metro.kyiv.ua
Код ЄДРПОУ 03328913

09.11.2022 № 916-Н

на № _____

Департамент транспортної
інфраструктури виконавчого органу
Київської міської ради (Київської
міської державної адміністрації)

На виконання доручення Департаменту транспортної інфраструктури виконавчого органу Київської міської ради (Київської міської державної адміністрації) від 28.10.2022 №25358 КП «Київський метрополітен» (далі - Підприємство) опрацьовано лист Міністерства у справах ветеранів України (далі - Мінветеранів) від 20.10.2022 №7286/1.2/5.4-22, щодо надання інформації та копій документів, необхідних для визначення концептуальних рішень стосовно реалізації будівництва Національного військового меморіального кладовища (далі - Об'єкт) та, в межах компетенції, повідомляємо.

Запитувана пунктом 2 листа Мінветеранів інформація, а саме: схема Сирецько-Печерської лінії Київського метрополітену в межах станції метро «Видубичі», враховуючи наявні розгалуження, технологічні тунелі та інші прилеглі комунікації (в тому числі вентиляційні шахти), що проходять під територією історико-архітектурної пам'ятки-музею «Київська фортеця» в Голосіївському районі міста Києва, становить службову інформацію і, відповідно до Закону України «Про доступ до публічної інформації», має обмеження в доступі.

Водночас, після надання до КП «Київський метрополітен» додаткових матеріалів (генерального плану Об'єкта на топографічній основі М1:500, передпроектних проробок, чергового кадастрового плану тощо), Підприємство опрацює питання розташування Об'єкта відносно меж технічних зон метрополітену.

Начальник

Віктор БРАГІНСЬКИЙ



Інформація про електронні підписи (ЕП)

№ документа 053/261-916-Н

Дата реєстрації 09.11.2022

Документ зареєстровано у картотеці:

Вихідна

Вид документа:

Лист

Стислий зміст:

Щодо надання інформації

Кількість файлів: 1

Кількість ЕП: 1



ДОКУМЕНТ СЕД АСКОД ІТС ЄПК


КП "Київський метрополітен"

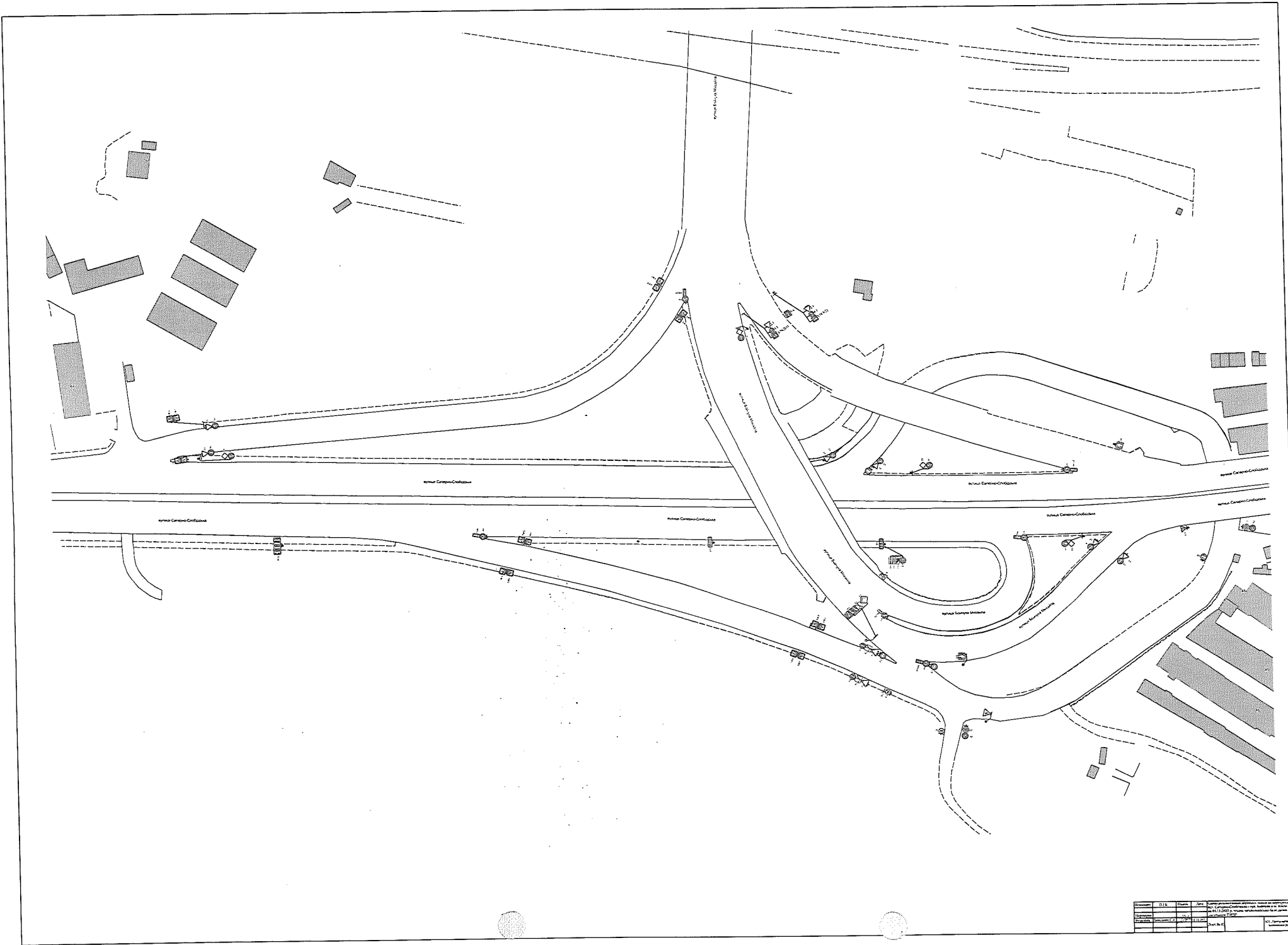
За підписом:

09.11.2022 № 053/261-916-Н

Брагінський Віктор Володимирович

Перелік електронних підписів

ПІБ	Дати і час нанесення ЕП	Погодження	Час останнього нанесення ЕП
Брагінський Віктор Володимирович Кількість ЕП: 1	09.11.2022 14:01:33 ;		09.11.2022 14:01:33 



Échelle	DWG	État	Date	Projet
1:500			15/11/2007	Projet de construction d'un bâtiment de bureaux
				Site: 123 Avenue de la République, 10000 Paris
				Client: M. Dupont
				Architecte: M. Leclerc



ВИКОНАВЧИЙ ОРГАН КИЇВСЬКОЇ МІСЬКОЇ РАДИ (КИЇВСЬКА МІСЬКА ДЕРЖАВНА АДМІНІСТРАЦІЯ)
ДЕПАРТАМЕНТ ТРАНСПОРТНОЇ ІНФРАСТРУКТУРИ
КОМУНАЛЬНА КОРПОРАЦІЯ «КИЇВАВТОДОР»
(КК «КИЇВАВТОДОР»)

вул. Петра Болбочана (К. Каменева), 6, м. Київ, 01104, тел. (044)285-03-36
E-mail: reception.kievavtodor@ukr.net, Код ЄДРПОУ 03359026

03.11.22 № 053/267-1867
На № _____ від _____

Департамент транспортної
інфраструктури

На виконання доручення Департаменту транспортної інфраструктури від 28.10.2022 № 25358 комунальна корпорація «Київавтодор» розглянула лист Міністерства у справах ветеранів України стосовно надання інформації щодо реалізації заходів з будівництва Національного військового меморіального кладовища та інформує, що питання поставлені в листі до компетенції корпорації не відносяться.

Генеральний директор

Олександр ФЕДОРЕНКО

КОМУНАЛЬНЕ ПІДПРИЄМСТВО
ВИКОНАВЧОГО ОРГАНУ КИЇВСЬКОЇ МІСЬКОЇ РАДИ
(КИЇВСЬКОЇ МІСЬКОЇ ДЕРЖАВНОЇ АДМІНІСТРАЦІЇ)
КИЇВТРАНСПАРКСЕРВІС

04073, м.Київ, вул. Котиліаська, 67, корп.10, тел.: (044) 362-44-77; 361-43-28; e-mail: info@ktps.kiev.ua, код ЄДРПОУ 35210739

№
на № 25358 від 28.10.2022

Департамент транспортної
інфраструктури виконавчого
органу Київської міської ради

Комунальним підприємством «Київтранспарксервіс» (надалі – Підприємство, КП «Київтранспарксервіс») опрацьовано доручення № 25358 від 28.10.2022 щодо листа Міністерства у справах ветеранів України, стосовно надання інформації щодо реалізації заходів будівництва Національного військового меморіального кладовища.

За результатами опрацювання інформуємо, що, що рішенням Київської міської ради від 26.06.2007 № 930/1591 «Про вдосконалення паркування автотранспорту в місті Києві» КП «Київтранспарксервіс» визначено єдиним оператором з паркування транспортних засобів у м. Києві.

КП «Київтранспарксервіс» здійснює господарську діяльність на спеціально обладнаних паркувальних майданчиках, визначених і закріплених за Підприємством таблицею 1 до додатка № 5 до рішення Київської міської ради від 23.06.2011 №242/5629 «Про встановлення місцевих податків і зборів у м. Києві» (із змінами та доповненнями) (надалі – Рішення).

Відповідно до Рішення за Підприємством закріплені майданчики для паркування, що знаходяться неподалік вулиць Саперно-Слобідської та метро «Видубичі», а саме: майданчик для паркування з назвою: шосе Наддніпрянське,(ст. м. «Видубичі») (перехоплюючий) на 121 машиномісце та майданчик для паркування з назвою: вул. Камишинська, (ст. м. «Видубичі») (перехоплюючий) на 193 машиномісця.

Директор

Євгеній ПСЬОЛ



Інформація про електронні підписи (ЕП)

№ документа 053/05-2877

Дата реєстрації 09.11.2022

Документ зареєстровано у картотеці:

Вихідна

Вид документа:

Лист

Стислий зміст:

Надання інформації по реалізації проекту Національне військове меморіальне кладовище.

Кількість файлів: 2

Кількість ЕП: 1



ДОКУМЕНТ СЕД АСКОД ІТС ЄПК


КП "Київтранспарксервіс"

За підписом:

09.11.2022 № 053/05-2877

Псьол Євгеній Анатолійович

Перелік електронних підписів

ПІБ	Дати і час нанесення ЕП	Погодження	Час останнього нанесення ЕП
Псьол Євгеній Анатолійович Кількість ЕП: 1	10.11.2022 12:00:44 ;		10.11.2022 12:00:44 

КОМУНАЛЬНЕ ПІДПРИЄМСТВО
ВИКОНАВЧОГО ОРГАНУ КИЇВСЬКОЇ МІСЬКОЇ РАДИ
(КИЇВСЬКОЇ МІСЬКОЇ ДЕРЖАВНОЇ АДМІНІСТРАЦІЇ)
КИЇВТРАНСПАРКСЕРВІС

04073, м.Київ, вул. Котлиаська, 67, корп.10, тел.: (044) 362-44-77; 361-43-28; e-mail: info@ktps.kiev.ua, код ЄДРПОУ 35210739

09.11.2022 № 053105-2877
на № 25358 від 28.10.2022

Департамент транспортної
інфраструктури виконавчого
органу Київської міської ради

Комунальним підприємством «Київтранспарксервіс» (надалі – Підприємство, КП «Київтранспарксервіс») опрацьовано доручення № 25358 від 28.10.2022 щодо листа Міністерства у справах ветеранів України, стосовно надання інформації щодо реалізації заходів будівництва Національного військового меморіального кладовища.

За результатами опрацювання інформуємо, що, що рішенням Київської міської ради від 26.06.2007 № 930/1591 «Про вдосконалення паркування автотранспорту в місті Києві» КП «Київтранспарксервіс» визначено єдиним оператором з паркування транспортних засобів у м. Києві.

КП «Київтранспарксервіс» здійснює господарську діяльність на спеціально обладнаних паркувальних майданчиках, визначених і закріплених за Підприємством таблицею 1 до додатка № 5 до рішення Київської міської ради від 23.06.2011 №242/5629 «Про встановлення місцевих податків і зборів у м. Києві» (із змінами та доповненнями) (надалі – Рішення).

Відповідно до Рішення за Підприємством закріплені майданчики для паркування, що знаходяться неподалік вулиць Саперно-Слобідської та метро «Видубичі», а саме: майданчик для паркування з назвою: шосе Наддніпрянське, (ст. м. «Видубичі») (перехоплюючий) на 121 машиномісце та майданчик для паркування з назвою: вул. Камишинська, (ст. м. «Видубичі») (перехоплюючий) на 193 машиномісця.

Директор

Свгеній ПСЬОЛ

Пономаренко 361 42 78

КИЇВПАСТРАНС



ВИКОНАВЧИЙ ОРГАН КИЇВСЬКОЇ МІСЬКОЇ РАДИ (КИЇВСЬКА МІСЬКА ДЕРЖАВНА АДМІНІСТРАЦІЯ)

ДЕПАРТАМЕНТ ТРАНСПОРТНОЇ ІНФРАСТРУКТУРИ

КОМУНАЛЬНЕ ПІДПРИЄМСТВО «КИЇВПАСТРАНС» (КП «КИЇВПАСТРАНС»)

04070, м. Київ, Набережне шосе, 2, тел. (044)254-65-52, факс (044)254-65-32
IBAN: UA47322669000026009300233236 у ТБВВ № 10026/0104 філії – Головного управління по м. Києву та Київській області АТ «Ощадбанк», МФО 322669, код ЄДРПОУ 31725604, телефон «гарячої лінії» 0800504411

_____ 20 _____ № _____

Департамент транспортної
інфраструктури виконавчого органу
Київської міської ради (Київської міської
державної адміністрації)

На виконання доручення від 28.10.2022 № 25358 КП «Київпастрас» в межах компетенції розглянуто звернення Міністерства у справах ветеранів до Київського міського голови щодо будівництва Національного військового меморіального кладовища.

Повідомляємо, що у межах розв'язок виїзду/в'їзду на Південний міст зі Столичного шосе та вулиці Саперно-Слобідської, та виїзду/в'їзду на вулиці Саперно-Слобідську з вулиці Михайла Бойчука організовано рух наземного громадського транспорту, що обслуговує КП «Київпастрас», а саме:

- автобусний маршрут № 22 «Вулиця Тростянецька – вулиця Медова»;
- автобусний маршрут № 43К «Ст.м. «Видубичі» – санаторій «Конча-Заспа»;
- автобусний маршрут № 43 «Ст.м. «Видубичі» – селище Козин»;
- автобусний маршрут № 54 «Ст.м. «Видубичі» – площа Михайла Співака»;
- автобусний маршрут № 91 «Ст.м. «Голосіївська» – Вулиця Анни Ахматової»;
- тролейбусний маршрут № 15 «Ст.м. «Видубичі» - ст.м. «Палац Спорту»;
- тролейбусний маршрут № 38 «Ст.м. «Видубичі» - Національний музей історії України у Другій світовій війні».

Додаток: Схема організації руху наземного громадського транспорту в межах Національного військового меморіального кладовища – 1 арк.

Директор з виробництва

Павло КИРИЛЮК



Інформація про електронні підписи (ЕП)

№ документа 053/01-2075

Дата реєстрації 10.11.2022

Документ зареєстровано у картотеці:

Вихідна

Вид документа:


Лист

Стислий зміст:

Надається інформація на доручення від 28.10.2022 № 25358 стосовно звернення Міністерства у справах ветеранів щодо будівництва Національного військового меморіального кладовища.

Кількість файлів: 2

Кількість ЕП: 1



ДОКУМЕНТ СЕД АСКОД ІТС ЄПК

КП "Київпастрас"
10.11.2022 № 053/01-2075

За підписом:

Кирилюк Павло Анатолійович

Перелік електронних підписів


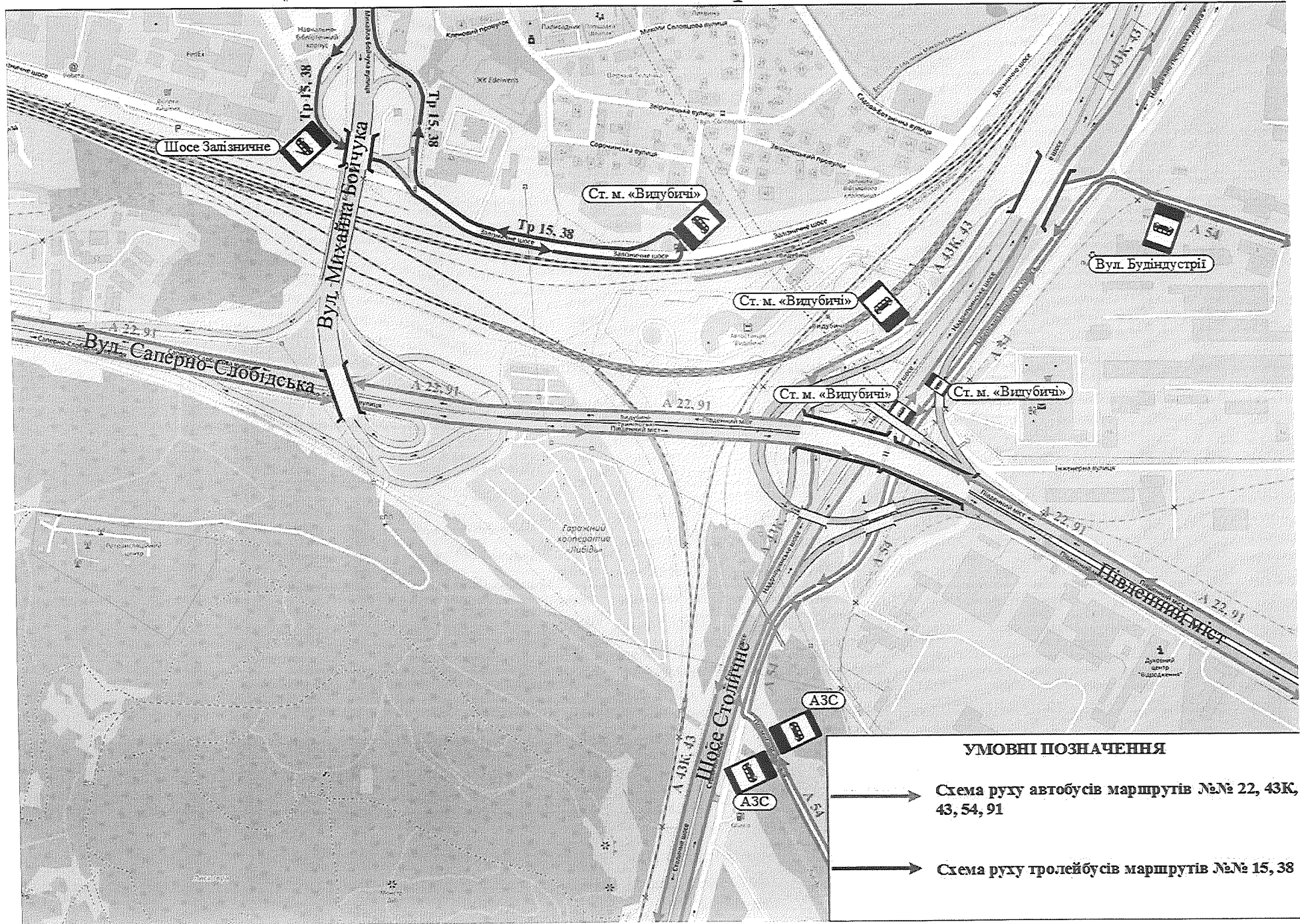
ПІБ	Дати і час нанесення ЕП	Погодження	Час останнього нанесення ЕП
Кирилюк Павло Анатолійович Кількість ЕП: 1	09.11.2022 16:05:43 ;	09.11.2022 16:05:43 Підписав;	09.11.2022 16:05:43 Підписав 

Схема організації руху наземного громадського транспорту в межах Національного військового меморіального кладовища





УКРАЇНА

КИЇВСЬКА МІСЬКА ВІЙСЬКОВА АДМІНІСТРАЦІЯ

вул. Хрещатик, 36, м. Київ, 01044, тел. (044) 202 71 45, 202 74 43, e-mail: kmnda@kma.gov.ua

Офіційний портал Києва <https://kyivcity.gov.ua>

E-mail для електронних звернень громадян: zvernen@kma.gov.ua Код ЄДРПОУ 00022527

Міністерство у справах ветеранів
України

Київською міською військовою адміністрацією в межах компетенції та в частині що стосується опрацьовано лист Міністерства у справах ветеранів України від 20.10.2022 № 7286/1.2/5.4-22 щодо надання інформації та копій документів щодо проектування Національного військового меморіального кладовища для здійснення поховання з військовими почесними загиблих (померлих) захисників та захисниць України з дотриманням усіх вимог військового поховального ритуалу та порядку проведення поховання на території Національного військового меморіального кладовища. За результатами опрацювання повідомляємо.

Стосовно пункту першого. У межах розв'язок виїзду/в'їзду на Південний міст зі Столичного шосе та вулиці Саперно-Слобідської, та виїзду/в'їзду на вулиці Саперно-Слобідську з вулиці Михайла Бойчука організовано рух маршрутів наземного пасажирського транспорту загального користування, що обслуговує КП «Київпаstrans», а саме:

- автобусний маршрут № 22 «Вулиця Тростянецька – вулиця Медова»;
- автобусний маршрут № 43К «Ст.м. «Видубичі» – санаторій «Конча-Заспа»;
- автобусний маршрут № 43 «Ст.м. «Видубичі» – селище Козин»;
- автобусний маршрут № 54 «Ст.м. «Видубичі» – площа Михайла Співака»;
- автобусний маршрут № 91 «Ст.м. «Голосіївська» – вулиця Анни Ахматової»;
- тролейбусний маршрут № 15 «Ст.м. «Видубичі» – ст.м. «Палац Спорту»;
- тролейбусний маршрут № 38 «Ст.м. «Видубичі» – Національний музей історії України у Другій світовій війні».

Схема організації руху наземного громадського транспорту в межах згаданої розв'язки додається (додаток 1).

Крім того, надаємо схему розміщення дорожніх знаків на вищевказаних ділянках вуличної мережі станом на 01.11.2022 згідно з загальноміською базою даних дислокації технічних засобів регулювання дорожнім рухом (додаток 2).

Стосовно пункту другого. Запитувана відповідно до листа Міністерства у справах ветеранів України інформація, а саме: схема Сирецько-Печерської лінії Київського метрополітену в межах станції метро «Видубичі», враховуючи наявні



ДОКУМЕНТ ІТС ЄПСК СЕД АСКОД (ПІДПИСАНО КВАЛІФІКОВАНИМ
ЕЛЕКТРОННИМ ПІДПИСОМ)

Сертифікат 58E2D9E7F900307B04000000AA9018005773A500

Підписувач Пантелеєв Петро Олександрович

Дійсний з 05.07.2022 13:53:00 по 05.07.2024 13:53:00

Київська міська державна адміністрація



003-835 від 21.11.2022

розгалуження, технологічні тунелі та інші прилеглі комунікації (в тому числі вентиляційні шахти), що проходять під територією історико-архітектурної пам'ятки-музею «Київська фортеця» в Голосіївському районі міста Києва, містить ознаки службової інформації і відповідно до Закону України «Про доступ до публічної інформації» має обмеження в доступі.

Проте, у разі надання до КП «Київський метрополітен» додаткових матеріалів (генерального плану об'єкта на топографічній основі М1:500, передпроектних проробок, чергового кадастрового плану тощо), вказане підприємство опрацює питання розташування об'єкта будівництва Національного військового меморіального кладовища відносно меж технічних зон метрополітену.

Щодо пункту третього. Інформуємо, що рішенням Київської міської ради від 26 червня 2007 року № 930/1591 «Про вдосконалення паркування автотранспорту в місті Києві» КП «Київтранспарксервіс» визначено єдиним оператором з паркування транспортних засобів у м. Києві. Вказане комунальне підприємство здійснює господарську діяльність на спеціально обладнаних паркувальних майданчиках, визначених і закріплених за підприємством таблицею 1 до додатка № 5 до рішення Київської міської ради від 23 червня 2011 № 242/5629 «Про встановлення місцевих податків і зборів у м. Києві» (із змінами та доповненнями). Відповідно до згаданого рішення за КП «Київтранспарксервіс» закріплено майданчики для паркування, що знаходяться неподалік вулиць Саперно-Слобідської та метро «Видубичі», а саме:

- шосе Наддніпрянське, (ст. м. «Видубичі») (перехоплюючий) на 121 машиномісце;
- вул. Камишинська, (ст. м. «Видубичі») (перехоплюючий) на 193 машиномісця.

Щодо пунктів четвертого та п'ятого. За даними Міського земельного кадастру (далі – МЗК) за гаражнобудівельним кооперативом «Либідь» (код ЄДРПОУ 22869879) на вулиці Кіквідзе (нова назва – вулиця Михайла Бойчука), 45 у Голосіївському районі м. Києва обліковуються земельні ділянки площею 0,3541 га (код 82:419:0001), площею 0,2590 га (код 82:419:0002) та площею 4,0849 га (код 82:419:0003). Київська міська рада рішення про передачу вищевказаних земельних ділянок будь-яким особам у власність або користування за поданням Департаменту земельних ресурсів виконавчого органу Київської міської ради (Київської міської державної адміністрації) (далі – Департамент) не приймала. Інформація щодо державної реєстрації речових прав на них в Департаменті відсутня.

Разом з цим, у МЗК зареєстровано кадастрову справу про відведення гаражнобудівельному кооперативу «Либідь» земельних ділянок для обслуговування та експлуатації гаражів на вулиці Кіквідзе (нова назва – вулиця Михайла Бойчука), 45, в матеріалах якої наявні рішення виконавчого комітету Київської міської ради депутатів трудящих про відведення земельних ділянок виконкому Печерської райради депутатів трудящих для тимчасової автостоянки з встановленням металевих гаражів на вулиці Набережно-Печерській (копії додаються). Інформація про реєстрацію документів, що посвідчують право користування земельними ділянками



ДОКУМЕНТ ІТС ЄІПК СЕД АСКОД (ПІДПИСАНО КВАЛІФІКОВАНИМ ЕЛЕКТРОННИМ ПІДПИСОМ)

Сертифікат 58E2D9E7F900307B04000000AA9018005773A500
Підписувач Пантелєв Петро Олександрович
Дійсний з 05.07.2022 13:53:00 по 05.07.2024 13:53:00

Київська міська державна адміністрація



003-835 від 21.11.2022

на виконання зазначених рішень виконавчого комітету Київської міської ради депутатів трудящих в Департаменті відсутня.

Додатково інформуємо, що відповідно до статей 125, 126 Земельного кодексу України право власності на земельні ділянки, право оренди, а також право постійного користування земельними ділянками виникають з моменту державної реєстрації цих прав. Державна реєстрація речових прав на землю здійснюється відповідно до Закону України «Про державну реєстрацію речових прав на нерухоме майно та їх обтяжень». Пунктом 3 частини першої статті 7 зазначеного закону визначено, що Міністерство юстиції України забезпечує створення та функціонування Державного реєстру речових прав на нерухоме майно та є його держателем. Інформацію з Державного реєстру речових прав на нерухоме майно можна отримати, в тому числі, за допомогою електронного сервісу kar.minjust.gov.ua.

Щодо пункту шостого. Комунальне підприємство виконавчого органу Київської міської ради (Київської міської державної адміністрації) по охороні, утриманню та експлуатації земель водного фонду м. Києва «ПЛЕСО» (далі – КП «ПЛЕСО»), яке діє на підставі статуту, затвердженого рішенням виконавчого комітету Київської міської ради від 3 липня 1995 року № 204 (в редакції розпорядження виконавчого органу Київської міської ради (Київської міської державної адміністрації) від 20 травня 2019 року № 882) (далі – Статут). Згідно пункту 2.1 Статуту, підприємство створено як спеціалізована водогосподарська організація з метою охорони, утримання та експлуатації внутрішніх водойм та земель водного фонду м. Києва. Основними напрямками діяльності підприємства є раціональне використання штучних водойм з береговими захисними смугами, їх благоустрій та створення належних умов для відпочинку населення міста, зовнішній благоустрій, охорона, утримання та експлуатація внутрішніх водойм та земель водного фонду.

КП «ПЛЕСО» проводило у 2021 році роботи з розчистки русла р. Либідь, у тому числі на ділянці від вулиці Саперно-Слобідської до урочища Лиса Гора в Голосіївському районі м. Києві. У зв'язку з обмеженим обсягом фінансування роботи з розчистки русла р. Либідь проводяться частково.

У результаті значних опадів снігу та дощу, весняних паводків, людської небалості в закритий колектор постійно потрапляє великий обсяг побутового і будівельного сміття, уламків дерев, замуленого ґрунту, що призводить до зменшення пропускної здатності русла річки та підтоплення прилеглих територій. Фахівцями КП «ПЛЕСО» в жовтні 2022 року було проведено обстеження закритої частини русла р. Либідь, плануються роботи з розчистки русла р. Либідь на ділянці від вулиці Саперно-Слобідської до урочища Лиса Гора на 2023 рік та розчистка закритого колектору від входу до виходу.

Щодо пункту сьомого. Розпорядженням виконавчого органу Київської міської ради (Київської міської державної адміністрації) від 06 червня 2019 року № 1039 «Про реконструкцію гідротехнічних споруд з відновленням екологічного та санітарно-гігієнічного стану р. Либідь в м. Києві» КП «ПЛЕСО» визначено



ДОКУМЕНТ ІТС ЄПКС СЕД АСКОД (ПІДПИСАНО КВАЛІФІКОВАНИМ ЕЛЕКТРОННИМ ПІДПИСОМ)

Сертифікат [58E2D9E7F900307B04000000AA9018005773A500](https://eids.gov.ua/58E2D9E7F900307B04000000AA9018005773A500)
Підписувач [Пантелеєв Петро Олександрович](#)
Дійсний з [05.07.2022 13:53:00](#) по [05.07.2024 13:53:00](#)

Київська міська державна адміністрація



003-835 від 21.11.2022

замовником робіт з реконструкції гідротехнічних споруд з відновленням екологічного та санітарно-гігієнічного стану р. Либідь.

Станом на сьогодні проектно-кошторисна документація по зазначеному об'єкту перебуває в стадії розробки та потребує схвалення відповідно до Порядку затвердження проектів будівництва і проведення їх експертизи та визнання такими, що втратили чинність, деяких постанов Кабінету Міністрів України, затвердженого постановою Кабінету Міністрів України від 11 травня 2011 року № 560. Відповідно, відсутня можливість надання проектної документації щодо реконструкції гідротехнічних споруд з відновленням екологічного та санітарно-гігієнічного стану р. Либідь в м. Києві.

Додатки:

1) схема організації руху наземного громадського транспорту в межах транспортної розв'язки виїзду/в'їзду на Південний міст зі Столичного шосе та вулиці Саперно-Слобідської, та виїзду/в'їзду на вулиці Саперно-Слобідську з вулиці Михайла Бойчука, на 1 арк., в 1 прим;

2) схема розміщення дорожніх знаків, на 2 арк., в 1 прим.;

3) копії документації щодо оформлення права землекористування ГБК «Либідь», наданої Департаментом, на 6 арк., в 1 прим.;

4) копії документації щодо оформлення права землекористування ГБК «Либідь», наданої Голосіївською районною в місті Києві державною адміністрацією, на 12 арк., в 1 прим.

Заступник голови Київської
міської державної адміністрації

Петро ПАНТЕЛЕЄВ

Марина Тищенко
Олена Бараболя 366 64 15



ДОКУМЕНТ ІТС ЄПК СЕД АСКОД (ПІДПИСАНО КВАЛІФІКОВАНИМ
ЕЛЕКТРОННИМ ПІДПИСОМ)

Сертифікат 58E2D9E7F900307B0400000AA9018005773A500
Підписувач Пантелеєв Петро Олександрович
Дійсний з 05.07.2022 13:53:00 по 05.07.2024 13:53:00

Київська міська державна адміністрація



003-835 від 21.11.2022



УКРАЇНА

ВИКОНАВЧИЙ ОРГАН КИЇВСЬКОЇ МІСЬКОЇ РАДИ
(КИЇВСЬКА МІСЬКА ДЕРЖАВНА АДМІНІСТРАЦІЯ)

ДЕПАРТАМЕНТ ЗЕМЕЛЬНИХ РЕСУРСІВ

бул. Хреціатик, 32-а, м. Київ, 01601 тел. (044) 279 58 72
Контактний центр міста Києва (044) 15 51 E-mail: kyivland@kyivcity.gov.ua Код ЄДРПОУ 26199097

Управління екології та природних
ресурсів виконавчого органу
Київської міської ради (Київської
міської державної адміністрації)

За дорученням заступника голови Київської міської державної адміністрації з питань здійснення самоврядних повноважень Оленича П.С. від 26.10.2022 № 25358 Департаментом земельних ресурсів виконавчого органу Київської міської ради (Київської міської державної адміністрації) (далі – Департамент) лист Міністерства у справах ветеранів України від 20.10.2022 № 7286/1.2/5.4-22 (далі – Лист) щодо земельних ділянок гаражно-будівельного кооперативу «Либідь» розглянуто та в межах повноважень повідомляється.

За даними Міського земельного кадастру (далі – МЗК) за гаражно-будівельним кооперативом «Либідь» (код ЄДРПОУ 22869879) на вул. Кіквідзе (нова назва – вул. Михайла Бойчука), 45 у Голосіївському районі м. Києва обліковуються земельні ділянки площею 0,3541 га (код 82:419:0001), площею 0,2590 га (код 82:419:0002) та площею 4,0849 га (код 82:419:0003).

Київська міська рада рішення про передачу вищевказаних земельних ділянок будь-яким особам у власність або користування за поданням Департаменту не приймала. Інформація щодо державної реєстрації речових прав на них у Департаменті відсутня.

Разом з цим, у МЗК зареєстровано кадастрову справу про відведення гаражно-будівельному кооперативу «Либідь» земельних ділянок для обслуговування та експлуатації гаражів на вул. Кіквідзе (нова назва – вул. Михайла Бойчука), 45, в матеріалах якої наявні рішення виконавчого комітету Київської міської ради депутатів трудящих про відведення земельних ділянок виконкому Печерської райради депутатів трудящих для тимчасової автостоянки з встановленням металевих гаражів на вул. Набережно-Печерській (копії додаються).

Інформація про реєстрацію документів, що посвідчують право користування земельними ділянками на виконання зазначених рішень виконавчого комітету Київської міської ради депутатів трудящих в Департаменті відсутня.



ДОКУМЕНТ ІТС ЄПІК СЕД АСКОД (ПІДПИСАНО КВАЛІФІКОВАНИМ
ЕЛЕКТРОННИМ ПІДПИСОМ)

Сертифікат 58E2D9E7F900307B0400000037A71E0013CDA200
Підписувач Дворніков Віктор Металович
Дійсний з 04.05.2022 15:52:19 по 04.05.2024 15:52:19

Департамент земельних ресурсів



0570202/1-13253 від 01.11.2022

Водночас зазначаємо, що відомості МЗК не є підтвердженням виникнення права власності (користування) земельними ділянками та носять виключно інформативний характер.

Додатково інформуємо, що відповідно до статей 125, 126 Земельного кодексу України право власності на земельні ділянки, право оренди, а також право постійного користування земельними ділянками виникають з моменту державної реєстрації цих прав.

Державна реєстрація речових прав на землю здійснюється відповідно до Закону України «Про державну реєстрацію речових прав на нерухоме майно та їх обтяжень».

Пунктом 3 частини першої статті 7 зазначеного закону визначено, що Міністерство юстиції України забезпечує створення та функціонування Державного реєстру речових прав на нерухоме майно та є його держателем.

Інформацію з Державного реєстру речових прав на нерухоме майно можна отримати, в тому числі, за допомогою електронного сервісу kap.minjust.gov.ua.

Частиною першою статті 1 Закону України «Про Державний земельний кадастр» встановлено, що Державний земельний кадастр - єдина державна геоінформаційна система відомостей про землі, розташовані в межах державного кордону України, їх цільове призначення, обмеження у їх використанні, а також дані про кількісну і якісну характеристику земель, їх оцінку, про розподіл земель між власниками і користувачами.

Відповідно до пункту 4 Порядку ведення Державного земельного кадастру, затвердженого постановою Кабінету Міністрів України від 17.10.2012 № 1051, держателем земельного кадастру є Державна служба України з питань геодезії, картографії та кадастру. Відомості з Державного земельного кадастру, можна отримати, зокрема, за допомогою електронних сервісів Держгеокадастру, що доступні за посиланням <https://e.land.gov.ua/services>.

Всі інші питання порушені у вказаному Листі не відносяться до повноважень Департаменту, визначених Положенням про Департамент земельних ресурсів виконавчого органу Київської міської ради (Київської міської державної адміністрації), затвердженим рішенням Київської міської ради від 19.12.2002 № 182/342 (у редакції рішення Київської міської ради від 23.06.2022 № 4753/4794) та запитованою інформацією Департамент не володіє

Додатки: на 6 арк. в 1 прим.

Перший заступник директора

Віктор ДВОРНИКОВ

Алла Кузнецова 202 79 96



ДОКУМЕНТ ІТС ЄПІК СЕД АСКОД (ПІДПИСАНО КВАЛІФІКОВАНИМ
ЕЛЕКТРОННИМ ПІДПИСОМ)

Сертифікат [58E2D9E7F900307B0400000037A71E0013CDA200](https://e.land.gov.ua/services)
Підписувач [Дворніков Віктор Металович](#)
Дійсний з [04.05.2022 15:52:19](#) по [04.05.2024 15:52:19](#)

Департамент земельних ресурсів



0570202/1-13253 від 01.11.2022

РЕШЕНИЕ № 180/21

от 3.08.1975 г.

Об отводе Исполкому Печерского Районного Совета Депутатов трудящихся земельного участка под временную автостоянку с установкой металлических гаражей.

Исполнительный Комитет Киевского Городского Совета Депутатов трудящихся в соответствии ст. 15 Закона о городской, районном Совете Депутатов Трудящихся УССР .

п о с т а н о в л я е т :

- 1. Выделить Исполкому Печерского района земельный участок пл. 3 гектара по Набережно-Печерской улице в Печерском районе под установку временной автостоянки с установкой металлических гаражей.
Земельный участок отвести за счет городского земельного фонда.
- а) Обязать райисполком проект освоения земельного участка согласовать с Глав АПУ г. Киева.
- б) Выделить для райсовета Ленинского района 20% мест от общего количества.
- в) Разрешение на освоение участка получить в спецотделе по благоустройству г. Киева.
- г) Снести самовольно установленные гаражи по ул. Остала Вьени 4, предложить владельцам вступить в гаражный кооператив.

ПРЕДСЕДАТЕЛЬ ИСПОЛКОМА КИЕВСКОГО ГОРОДСКОГО СОВЕТА ДЕПУТАТОВ ТРУДЯЩИХСЯ

ГУСЕВ

СЕКРЕТАРЬ ИСПОЛКОМА

ЗЕРНЕЦКИЙ



КИЇВСЬКА МІСЬКА РАДА
ДЕПУТАТІВ ТРУДЯЩИХ
ВИКОНАВЧИЙ КОМІТЕТ

РІШЕННЯ

07.06.76 р. № 545/21

м. Київ

Про додаткове відведення 7
земельної ділянки виконкому
Печерської районної Ради
депутатів трудящих для орга-
нізації під"їзду на територію
автокооперативу "Либідь".

У зв'язку з виникненням ускладнень з організацією під"їзної
дороги на територію автокооперативу "Либідь", що рішенням міськвикон-
кому № 180/2 від 3 березня 1975 р. була відведена під влаштування
тимчасової автостоянки з встановленням металевих гаражів по вулиці
Набережно-Печерській та відповідно до ст.16 Земельного кодексу Україн-
ської РСР виконавчий комітет Київської міської Ради депутатів трудящих

п о с т а н о в л я е :

1. Відвести виконкому Печерської районної Ради депутатів трудящих
додаткову земельну ділянку площею близько 0,03 га по вул. Набережно-
Печерській, вздовж р.Либідь для організації під"їзду на територію авто-
кооперативу "Либідь".

Земельну ділянку відвести частково за рахунок території міської за-
повіді, що рішенням міськвиконкому від 5 квітня 1971 р. № 509 була
відведена в тимчасове користування строком на 2 роки під відкриту
паркувальну площу автотранспорту головного управління промислових підприємств
Міністерства автомобільного транспорту УРСР.

2. Зобов'язати забудовника:

- 2.1 проект дороги погодити з головоАПУ міськвиконкому;
- 2.2 дозвіл на будівельні роботи одержати в спецвідділі по благо-
устрою міськвиконкому.

Голова виконавчого комітету
Секретар виконавчого комітету

В.О.ГУСЕВ

В.Ф.ЗЕРНИЦЬКИЙ

КИЇВСЬКА МІСЬКА РАДА ДЕПУТАТІВ ТРУДЯЩИХ
ВИКОНАВЧИЙ КОМІТЕТ

Р І Ш Е Н Н Я № 756/23

від "19" листопада 1976р.

Про зміну пункту "Г" рішення міськвиконкому
від 07.06.76 р. № 545/21 "про додаткове
відведення земельної ділянки виконкому
Печерської Райради для організації під'їзду
на територію автокооперативу "Либідь".

Виконавчий комітет Київської міської Ради депутатів трудящих

п о с т а н о в л я є:

Пункт "Г" рішення міськвиконкому від 07.06.76 р.
№ 545/21 про додаткове відведення земельної ділянки виконкому
Печерської Райради депутатів трудящих для організації під'їзду
на територію автокооперативу "Либідь", і викласти в такій
редакції: відвести виконкому Печерської районної Ради депутатів
трудящих додаткову земельну ділянку площею близько 0,3 га по
вул. Набережно-Печерській, вздовж р. Либідь для організації
під'їзду на територію автокооперативу "Либідь".

Голова виконавчого комітету

В.А.Гусєв

Секретар виконавчого комітету

В.Ф.Зернецький

Задання: Нач. Головану

Нач. упр. планування

И.М.Іванов

Ю.П.Піхой

Згоджено: Заст. голови міськвиконкому
Юрисконсульт міськвиконкому

В.Н.Антоненко

В.С.Новохатько

Автокооперативу

"Либідь"

№ 165/78



КНИВСЬКА МІСЬКА РАДА
НАРОДНИХ ДЕПУТАТІВ
ВИКОНАВЧИЙ КОМІТЕТ

РІШЕННЯ

21.03.78 № 1231/32

м. Київ

Про відведення додаткової земельної ділянки виконкому Печерської райради в тимчасове користування під комерційну територію автокооперативу "Либідь".

У зв'язку з будівництвом залізничної колії Київ-Трипілля змінюються умови в'їзду в територію автокооперативу "Либідь" та підлягають знесенню частина гаражів. Враховуючи прохання виконкому Печерської райради про зміну меж автокооперативу "Либідь" за рахунок невикористаної території по якій проходить ЛПІ виконавчий комітет Київської міської Ради народних депутатів

п о с т а н о в л я є :

1. Відвести виконкому Печерської райради народних депутатів додаткову земельну ділянку площею близько 0,9 га в тимчасове користування для комерційної території автокооперативу "Либідь" по вул. Набережно-Печерській в Печерському районі. Земельну ділянку відвести за рахунок території земель міської забудови.

2. Зобов'язати забудовника:

2.1. проект освоення земельної ділянки погодити в головному виконкому міськради та інституті "Київадипрограма";

2.2. дозвіл на будівництво одержати в спеціалізації по благоустрою виконкому міськради.

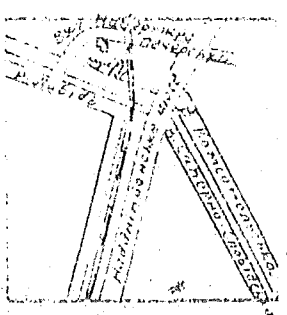
3. Запропортувати Шляхенно-Східний залізничні порівняють десять гаражів автокооперативу "Либідь", розташовані на місці прохочення запроєктованої залізничної колії Київ-Трипілля на відведену додаткову земельну ділянку по вул. Набережно-Печерській.

Голова виконкому


Л. В. о. секретар виконкому



В. С. ГУСЗ
М. П. КОЛЕСОВ



МАСШТАБ 1:5000



17-VIII-1976

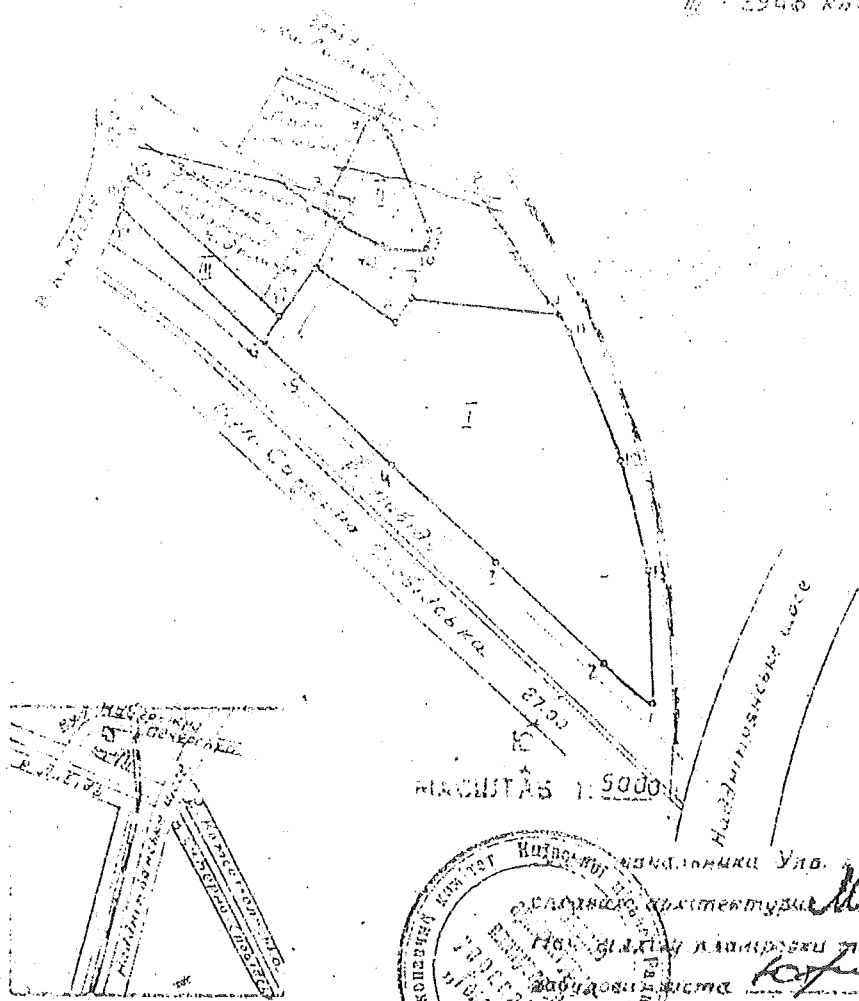
Нам встановити технічне бюро *Калин Заренко*

УПРАВЛІННЯ В СПРАВАХ БУДІВНИЦТВА ТА АРХІТЕКТУРИ
м. Києва

П Л А Н

земельної ділянки в м. Києві, по вул. Набережно-Печерській
м. Печерського району, що розміщена
за адресою м. Києва, Раді депутатів трудящих
Збережия 1975 р. № 180/21
вул. Червона 1976 року № 505/21 за проектом Управління
19 липня 1976 р. № 160/23
справу будівництва та архітектури м. Києва
власно в користуванні Виконкому Печерської Райради депут
таків трудящих під тимчасову автостоянку для встановлення
металевих гаражів та організацію площі паркування із за 5914 кв. м.
під'їзду на територію.

II - 3284 кв. м
III - 2940 кв. м



№	Кут	Довжина	Площа
1	45° 41' 0	180° 00' 0	45.24
2	180° 00' 0	180° 00' 0	100.00
3	180° 00' 0	180° 00' 0	100.00
4	180° 00' 0	180° 00' 0	100.00
5	181° 11' 0	181° 11' 0	25.00
6	87° 13' 0	87° 13' 0	21.00
7	87° 13' 0	87° 13' 0	21.00
8	87° 13' 0	87° 13' 0	21.00
9	87° 13' 0	87° 13' 0	21.00
10	122° 22' 3	122° 22' 3	15.82
11	172° 31' 3	172° 31' 3	98.71
12	172° 47' 3	172° 47' 3	7.66
13	167° 47' 7	167° 47' 7	70.99
I			
1	85° 01' 0	282° 13' 0	14.40
2	282° 13' 0	85° 26' 1	60.44
3	85° 26' 1	82° 13' 2	5.13
4	82° 13' 2	185° 52' 3	4.30
5	185° 52' 3	154° 35' 6	77.16
6	154° 35' 6	163° 22' 0	4.12
7	163° 22' 0	175° 07' 9	3.45
8	175° 07' 9	149° 06' 3	27.21
9	149° 06' 3	108° 20' 0	36.70
10	108° 20' 0	148° 37' 0	
11	148° 37' 0		
III			
6	80° 15' 3		139.78
14	111° 11' 3		16.37
15	188° 48' 2		4.12
16	61° 32' 4		143.92
17	98° 12' 8		23.00
18			

Київський районний Ул.
справу будівництва та архітектури
17-VIII-1976
М. Заїкін
К. Лихо
С. Сидоренко

М. Сидоренко

ВИКОНКОМ КИЇВСЬКОЇ МІСЬКОЇ РАДИ НАРОДНИХ ДЕПУТАТІВ



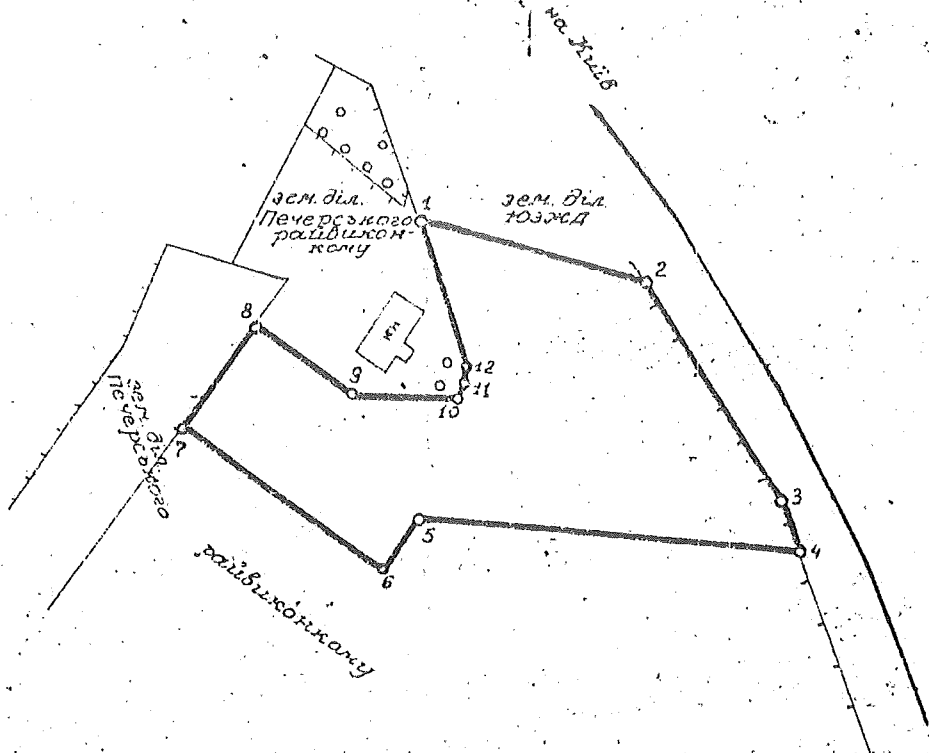
ГОЛОВНЕ АРХІТЕКТУРНО - ПЛАНУВАЛЬНЕ УПРАВЛІННЯ

М. КИЄВА

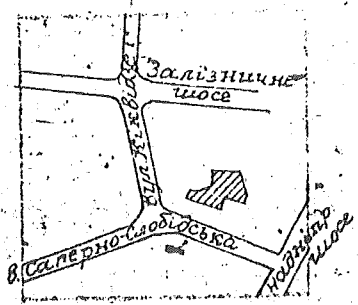
ПЛАН

земельної ділянки в м. Києві по вул. Набережно-Печерській, № Печерського р-ну, що рішенням Виконкому Київської міської Ради народних депутатів від 21 серпня 1978 року № 243/зр/в проектом Головного архітектурно-планувального управління м. Києва відведено в тимчасове користування Печерської райради народних депутатів під поширення території автокооперативу "Либідь"

Площа ділянки 8626 кв. м



№	кути	ліній
1.	57°03'2	66.56
2.	137°18'0	72.95
3.	169°03'5	14.87
4.	64°12'0	108.75
5.	239°35'5	16.00
6.	90°00'0	59.00
7.	90°00'0	32.70
8.	94°39'0	38.74
9.	211°23'0	29.21
10.	251°40'0	3.45
11.	210°54'0	4.12
12.	184°51'8	41.91



МАСШТАБ 1:2000
Пл 4629



29 жовтня 1979

Юрій Безгалій

Міхоль Мелешица



УКРАЇНА

ВИКОНАВЧИЙ ОРГАН КИЇВСЬКОЇ МІСЬКОЇ РАДИ
(КИЇВСЬКА МІСЬКА ДЕРЖАВНА АДМІНІСТРАЦІЯ)

ДЕПАРТАМЕНТ МІСТОБУДУВАННЯ ТА АРХІТЕКТУРИ

бул. Хреціатик, 32, м. Київ, 01001 тел. (044) 278-19-85, 235-10-25
Контактний центр міста Києва (044) 15 51 E-mail: architecture@kyivcity.gov.ua Код ЄДРПОУ 26345558

Управлінню екології та природних
ресурсів

На вх. від 25.10.2022 №25358

Департаментом містобудування та архітектури (далі – Департамент) виконавчим органом Київської міської ради (Київської міської державної адміністрації) на виконання доручення Київського міського голови В. Кличка від 25.10.2022 №25358 та заступника голови Київської міської державної адміністрації з питань здійснення самоврядних повноважень П. Оленича від 26.10.2022 №25358 розглянуто лист Міністерства у справах ветеранів України від 20.10.2022 №7286/1.2/5.4-22 стосовно надання інформації, щодо реалізації заходів з будівництва Національного військового меморіального кладовища та в межах компетенції інформуємо наступне.

Згідно з частиною другою статті 19 Конституції України, органи державної влади та органи місцевого самоврядування, їх посадові особи зобов'язані діяти лише на підставі, в межах повноважень та у спосіб, що передбачені Конституцією та законами України.

Запитувана в листі інформація не відноситься до компетенції Департаменту.

З повагою
Директор


Олександр СВИСТУНОВ

Максим ЛИШТВА
Мирослава СВЕРТОКА 278 11 79



ДОКУМЕНТ ІТС ЄІПК СЕД АСКОД (ПІДПИСАНО
КВАЛІФІКОВАНИМ ЕЛЕКТРОННИМ ПІДПИСОМ)

Сертифікат
26B2648ADD3032E1040000007171E0026F2A900
Підписувач Свистунов Олександр Вікторович
Дійсний з 07.10.2022 по 07.10.2024



Департамент
містобудування та
архітектури
055-7528 від 02.11.2022



УКРАЇНА

ВИКОНАВЧИЙ ОРГАН КИЇВСЬКОЇ МІСЬКОЇ РАДИ
(КИЇВСЬКА МІСЬКА ДЕРЖАВНА АДМІНІСТРАЦІЯ)

ДЕПАРТАМЕНТ ТРАНСПОРТНОЇ ІНФРАСТРУКТУРИ

*вул. Леонтовича, 6, м. Київ, 01030, тел. (044) 366 63 05, (044) 366 63 43
Контактний центр міста Києва (044)15-51 E-mail: transport@kyivcity.gov.ua
Код ЄДРПОУ 37405284*

№ _____
На № _____ від _____

Начальнику Управління екології та
природних ресурсів виконавчого органу
Київської міської ради (Київської міської
державної адміністрації)
Олександрю ВОЗНОМУ

Шановний пане Олександрє!

На виконання доручення Київського міського голови В. Кличка від 25.10.2022 № 25358 у Департаменті транспортної інфраструктури виконавчого органу Київської міської ради (Київської міської державної адміністрації) спільно з профільними комунальними підприємствами дорожньо-транспортного комплексу міста опрацьовано лист Міністерства у справах ветеранів України від 20.10.2022 № 7286/1.2/5.4-22 стосовно визначення концептуальних рішень щодо реалізації проекту будівництва Національного військового меморіального кладовища та за результатами інформуємо.

Стосовно пункту 1.

Повідомляємо, що у межах розв'язок виїзду/в'їзду на Південний міст зі Столичного шосе та вулиці Саперно-Слобідської, та виїзду/в'їзду на вулиці Саперно-Слобідську з вулиці Михайла Бойчука організовано рух маршрутів наземного пасажирського транспорту загального користування, що обслуговує КП «Київпаstrans», а саме:

- автобусний маршрут № 22 «Вулиця Тростянецька – вулиця Медова»;
- автобусний маршрут № 43К «Ст.м. «Видубичі» – санаторій «Конча-Заспа»;
- автобусний маршрут № 43 «Ст.м. «Видубичі» – селище Козин»;
- автобусний маршрут № 54 «Ст.м. «Видубичі» – площа Михайла Співака»;
- автобусний маршрут № 91 «Ст.м. «Голосіївська» – вулиця Анни Ахматової»;
- тролейбусний маршрут № 15 «Ст.м. «Видубичі» – ст.м. «Палац Спорту»;
- тролейбусний маршрут № 38 «Ст.м. «Видубичі» – Національний музей історії України у Другій світовій війні».

Схема організації руху наземного громадського транспорту в межах згаданої розв'язки додається на 1 арк.

Крім того, у додатку надаємо схему розміщення дорожніх знаків на вищевказаних ділянках вуличної мережі станом на 01.11.2022 згідно з загальноміською базою даних дислокації технічних засобів регулювання дорожнім рухом (додається на 2 арк).

Стосовно пункту 2.

Запитувана відповідно до листа Міністерства у справах ветеранів України інформація, а саме: схема Сирецько-Печерської лінії Київського метрополітену в межах станції метро «Видубичі», враховуючи наявні розгалуження, технологічні тунелі та інші прилеглі комунікації (в тому числі вентиляційні шахти), що проходять під територією історико-архітектурної пам'ятки-музею «Київська фортеця» в Голосіївському районі міста Києва, містить ознаки службової інформації і відповідно до Закону України «Про доступ до публічної інформації» має обмеження в доступі.

Проте, у разі надання до КП «Київський метрополітен» додаткових матеріалів (генерального плану об'єкта на топографічній основі М1:500, передпроектних проробок, чергового кадастрового плану тощо), вказане підприємство опрацює питання розташування об'єкта будівництва Національного військового меморіального кладовища відносно меж технічних зон метрополітену.

Стосовно пункту 3.

Інформуємо, що рішенням Київської міської ради від 26.06.2007 № 930/1591 «Про вдосконалення паркування автотранспорту в місті Києві» КП «Київтранспарксервіс» визначено єдиним оператором з паркування транспортних засобів у м. Києві.

Вказане комунальне підприємство здійснює господарську діяльність на спеціально обладнаних паркувальних майданчиках, визначених і закріплених за підприємством таблицею 1 до додатка № 5 до рішення Київської міської ради від 23.06.2011 №242/5629 «Про встановлення місцевих податків і зборів у м. Києві» (із змінами та доповненнями) (надалі – Рішення).

Відповідно до згаданого рішення за КП «Київтранспарксервіс» закріплено майданчики для паркування, що знаходяться неподалік вулиць Саперно-Слобідської та метро «Видубичі», а саме:

- шосе Наддніпрянське, (ст. м. «Видубичі») (перехоплюючий) на 121 машиномісце;
- вул. Камишинська, (ст. м. «Видубичі») (перехоплюючий) на 193 машиномісця.

Додаток: на 3 арк.

З повагою

Заступник директора

Валентин КУЛЬБАКО

Інформація про електронні підписи (ЕП)

№ документа 053-8209

Дата реєстрації 10.11.2022

Документ зареєстровано у картотеці:

Вихідна

Вид документа:


Лист

Стислий зміст:

Стосовно інформації по реалізації проекту Національне військове меморіальне кладовище.

Кількість файлів: 3


Кількість ЕП: 1



ДОКУМЕНТ СЕД АСКОД ІТС ЄІПК
За підписом:
Кульбако Валентин Петрович

Департамент транспортної
інфраструктури
10.11.2022 № 053-8209

Перелік електронних підписів

ПІБ	Дати і час нанесення ЕП	Погодження	Час останнього нанесення ЕП
Кульбако Валентин Петрович Кількість ЕП: 1	10.11.2022 16:50:03 ;	10.11.2022 16:50:03 Підписав;	10.11.2022 16:50:03 Підписав 

Департаментом транспортної інфраструктури
виконавчого органу Київської міської ради (Київської
міської державної адміністрації)
№ 053-8209 від 10.11.2022





УКРАЇНА

ГОЛОСІЇВСЬКА РАЙОННА В МІСТІ КИЄВІ
ДЕРЖАВНА АДМІНІСТРАЦІЯ

просп. Голосіївський, 42, м. Київ, 03039, тел. (044) 281 66 62, факс 281 66 61
E-mail: rda.golosiivska@kyivcity.gov.ua Код ЄДРПОУ 37308812

Управління екології та природних
ресурсів

Про надання інформації для реалізації
проєкту Національне військове
меморіальне кладовище.

На виконання доручення заступника голови Київської міської державної адміністрації Петра Пантелєєва від 25.10.2022 № 25358 Голосіївською районною в місті Києві державною адміністрацією опрацьовано лист Міністерства у справах ветеранів України від 20.10.202 № 7286/1.2/5.4-22 щодо надання вихідних даних для реалізації проєкту Національне військове меморіальне кладовище.

За результатами розгляду, в межах наданих повноважень, в частині законності розміщення гаражно-будівельного кооперативу «Либідь» за адресою: вул. Михайла Бойчука, 45, повідомляємо.

Під час планового обстеження Голосіївського району спеціалістом відділу контролю за благоустроєм Голосіївської районної в місті Києві державної адміністрації власникам збірно-розбірних конструкцій (металеві гаражі) було внесено приписи від 29.11.2021 №№ 2110005083, 2110005084, 2110005085, 2110005086, 2110005087, 2110005088, 2110005089, 2110005090, 211000591, 2110005092, 2110005093 з вимогою надати дозвільну документацію на розміщення конструкцій.

На виконання вимог приписів юридичною організацією ГБК «Либідь» листом від 30.11.2021 надано копії документів.

Додаток: копії документів на 12 арк. в 1 прим.

Заступник голови

Олег КАЛУГІН

Сергій Федченко
Анна Коробова




ДОКУМЕНТ ІТС ЄПК СЕД АСКОД (ПІДПИСАНО КВАЛІФІКОВАНИМ
ЕЛЕКТРОННИМ ПІДПИСОМ)

Сертифікат 58E2D9E7F900307B0400000072642F00D00FA500
Підписувач Калугін Олег Юрійович
Дійсний з 24.06.2022 15:51:27 по 23.06.2023 15:51:27

Голосіївська районна в місті Києві
державна адміністрація



100-8802 від 08.11.2022



Київська міська рада
Департамент земельних ресурсів

КП "Київський інститут земельних відносин"

✉ 01001, м.Київ, вул Хрещатик, 32-а



(044) 235-17-75, tel/fax: (044) 278-41-9

№ 531 від 11.02.2017 р

ДОВІДКА № Ю-25899/2017

про розмір нормативної грошової оцінки (НГО) земельної ділянки (82:419:0002)
за результатами розрахунку у відповідності до рішення Київської міської ради від 03.07.2014 №23/23
"Про затвердження технічної документації з нормативної грошової оцінки земель міста Києва"

видано: Гаражно-будівельному кооперативу "Либідь" (Код ЄДРПОУ:22869879)

Місце розташування: м. Київ, р-н Голосіївський, вул. Кіквідзе, 45

Категорія земель: *не встановлено*

Цільове призначення: *код відсутній*

Показники	Підстава	Значення
Площа земельної ділянки	Технічний звіт по встановленню зовнішніх меж землекористування	2589.71 кв.м
Базова вартість 1 кв.м. землі (№ економіко-планувальної зони)	Рішення Київської міської Ради від 03.07.2014 №23/23 "Про затвердження технічної документації з нормативної грошової оцінки земель міста Києва" (зі змінами)	1125.79 грн./кв.м (№233)
Коефіцієнт Кф	Порядок нормативної грошової оцінки земель населених пунктів (Зареєстр. в Мін, юстиції України 19.12.2016 за №1647/29777)	2.00
Локальні коефіцієнти на місцезнаходження земельної ділянки у межах економіко-планувальної зони	Рішення Київської міської Ради від 03.07.2014 №23/23 "Про затвердження технічної документації з нормативної грошової оцінки земель міста Києва" (зі змінами)	1.05
	- у зоні магістралей підвищеного містоформувального значення	1.04
	- у зоні пішохідної доступності швидкісного міського та зовнішнього пасажирського транспорту	1.04
	- у зоні пішохідної доступності до національних зоо, ботаничних та дендрологічних парків, парків-пам'яток садово-паркового мистецтва, ботанічних садів, заказників, заповідних урочищ, пам'яток природи, курортів, парків, лісопарків, лісів, зелених зон, пляжів	1.02
	- на наливних (насипних) територіях	0.90
	- не забезпечена централізованим тепlopостачанням	1.07
	- у зоні регулювання забудови	0.90
Узагальнюючий локальний коефіцієнт	- у зоні обмеження забудови за рівнем напруження електромагнітного поля	0.90
	- у зоні перевищення припустимого рівня шуму (від залізниці та аеродрому)	0.90
Коефіцієнт індексації грошової оцінки	1.05 x 1.04 x 1.04 x 1.02 x 0.90 x 1.07 x 0.90 x 0.90	0.90
НГО земельної ділянки	Податковий кодекс України, ст.289;	1.249
	Лист Держземагентства від 14.01.2015 №6-28-0 22-215/2-15	1.433
	Лист Держгеокадастру від 11.01.2016 № 6-28-0 22-201/2-16	1.06
	Лист Держгеокадастру від 12.01.2017 № 22-28-0.22-443/2-17	
	2589.71 x 1125.79 x 2.00 x 0.90 x 1.249 x 1.433 x 1.06	9 956 243,73 грн

Директор

М.П.



Варламов М.

ДОВІДКОВО:


Розмір ставки земельного податку у відповідності до Положення про плату за землю в місті Києві (додаток 3 до рішення Київської міської ради від 23.06.2011 №212/5629 (зі змінами))

Площа	Нормативна грошова оцінка	Розмір ставки податку	Підстава визначення
2589,71 кв.м	9 956 243,73 грн	0,1% від НГО*	п.5.3.3.8 Положення

* - за умови дотримання вимог, викладених у відповідному пункті Положення

Складено за допомогою ПК "Кадастр"

Оператор Тащенко Тетяна Ва



КП "Київський інститут земельних відносин"

✉ 01001, м.Київ, вул Хрещатик, 32-а

☎ (044) 235-17-75, tel/fax: (044) 278-

№ 533 від 11.02 2017 р

ДОВІДКА № Ю-25901/2017

про розмір нормативної грошової оцінки (НГО) земельної ділянки (82:419:0001)
за результатами розрахунку у відповідності до рішення Київської міської ради від 03.07.2014 №23/23
"Про затвердження технічної документації з нормативної грошової оцінки земель міста Києва"

видано: Гаражно-будівельному кооперативу "Либідь" (Код ЄДРПОУ:22869879)

Місце розташування: м. Київ, р-н Голосіївський, вул. Кіквідзе, 45

Категорія земель: не встановлено

Цільове призначення: код відсутній

Показники	Підстава	Значення
Площа земельної ділянки	Технічний звіт по встановленню зовнішніх меж землекористування	3540,86 кв
Базова вартість 1 кв.м. землі (№ економіко-планувальної зони)	Рішення Київської міської Ради від 03.07.2014 №23/23 "Про затвердження технічної документації з нормативної грошової оцінки земель міста Києва" (зі змінами)	1125.79 грн. (№233)
Коефіцієнт Кф	Порядок нормативної грошової оцінки земель населених пунктів (Зареєстр. в Мін. юстиції України 19.12.2016 за №1647/29777)	2.00
Локальні коефіцієнти на місцезнаходження земельної ділянки у межах економіко-планувальної зони	Рішення Київської міської Ради від 03.07.2014 №23/23 "Про затвердження технічної документації з нормативної грошової оцінки земель міста Києва" (зі змінами)	1.05
	- у зоні магістралей підвищеного містоформуального значення	1.04
	- у зоні пішохідної доступності швидкісного міського та зовнішнього пасажирського транспорту	1.04
	- у зоні пішохідної доступності до національних зоологічних та дендрологічних парків, парків-пам'яток садово-паркового мистецтва, ботанічних садів, заказників, заповідних урочищ, пам'яток природи, курортів, парків, лісопарків, лісів, зелених зон, пляжів	1.02
	- на намивних (насипних) територіях	0.90
	- не забезпечена централізованим тепlopостачанням	1.07
	- у зоні регулювання забудови	0.90
Узагальнюючий локальний коефіцієнт	- у зоні обмеження забудови за рівнем напруження електромагнітного поля	0.90
	- у зоні перевищення припустимого рівня шуму (від залізниці та аеродрому)	0.90
Коефіцієнт індексації грошової оцінки	1.05 x 1.04 x 1.04 x 1.02 x 0.90 x 1.07 x 0.90 x 0.90	1.24
НГО земельної ділянки	Податковий кодекс України, ст.289;	1.40
	Лист Держгеокадастру від 14.01.2015 №6-28-0 22-215/2-15	1.40
	Лист Держгеокадастру від 11.01.2016 № 6-28-0 22-201/2-16	1.00
	Лист Держгеокадастру від 12.01.2017 № 22-28-0.22-443/2-17	1.00
	3540,86 x 1125,79 x 2,00 x 0,90 x 1,249 x 1,433 x 1,06	13 612 97

Директор

М.П.



Варла

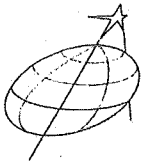
ДОВІДКОВО: Розмір ставки земельного податку у відповідності до Положення про плату за землю в місті (додаток 3 до рішення Київської міської ради від 23.06.2011 №242/5629 (зі змінами))

Площа	Нормативна грошова оцінка	Розмір ставки податку	Підстава визки
3540,86 кв.м	13 612 977,97 грн	0,1% від НГО*	п.5.3.3.8 Поло

* - за умови дотримання вимог, викладених у відповідному пункті Положення

Складено за допомогою ПК "Кадастр"

Оператор Тап



Київська міська рада
Департамент земельних ресурсів

КП "Київський інститут земельних відносин"

✉ 01001, м.Київ, вул Хрещатик, 32-а

(044) 235-17-75, tel/fax: (044) 278-41-95

№ 532 від 11.02 2017 р

ДОВІДКА № Ю-25900/2017

про розмір нормативної грошової оцінки (НГО) земельної ділянки (82:419:0003)
за результатами розрахунку у відповідності до рішення Київської міської ради від 03.07.2014 №23/23
"Про затвердження технічної документації з нормативної грошової оцінки земель міста Києва".

видано: Гаражно-будівельному кооперативу "Либідь" (Код ЄДРПОУ:22869879)

Місце розташування: м. Київ, р-н Голосіївський, вул. Кіквідзе, 45


Категорія земель: *не встановлено*

Цільове призначення: *код відсутній*

Показники	Підстава	Значення
Площа земельної ділянки	Технічний звіт по встановленню зовнішніх меж землекористування	40848.62 кв.м
Базова вартість 1 кв.м. землі (№ економіко-планувальної зони)	Рішення Київської міської Ради від 03.07.2014 №23/23 "Про затвердження технічної документації з нормативної грошової оцінки земель міста Києва" (зі змінами)	1125.79 грн./кв.м (№233)
Коефіцієнт Кф	Порядок нормативної грошової оцінки земель населених пунктів (Зареєстр. в Мін. юстиції України 19.12.2016 за №1647/29777)	2.00
Локальні коефіцієнти на місцезнаходження земельної ділянки у межах економіко-планувальної зони	Рішення Київської міської Ради від 03.07.2014 №23/23 "Про затвердження технічної документації з нормативної грошової оцінки земель міста Києва" (зі змінами)	1.05
	- у зоні магістралей підвищеного містоформувального значення	1.04
	- у зоні пішохідної доступності швидкісного міського та зовнішнього пасажирського транспорту	1.04
	- у зоні пішохідної доступності до національних зоологічних та дендрологічних парків, парків-пам'яток садово-паркового мистецтва, ботанічних садів, заказників, заповідних урочищ, пам'яток природи, курортів, парків, лісопарків, лісів, зелених зон, пляжів:	0.90
	- у зоні залягання ґрунтових вод менше трьох метрів:	1.02
	- на наливних (насипних) територіях	0.90
	- не забезпечена централізованим теплопостачанням	1.07
	- у зоні регулювання забудови	0.90
	- у зоні перевищення припустимого рівня шуму (від залізниці та аеродрому)	0.90
	1.05 x 1.04 x 1.04 x 0.90 x 1.02 x 0.90 x 1.07 x 0.90	0.90
Узагальнюючий локальний коефіцієнт		1.249
Коефіцієнт індексації грошової оцінки	Податковий кодекс України, ст.289;	
	Лист Держземагентства від 14.01.2015 №6-28-0 22-215/2-15	1.433
	Лист Держгеокадастру від 11.01.2016 № 6-28-0 22-201/2-16	1.06
	Лист Держгеокадастру від 12.01.2017 № 22-28-0.22-443/2-17	
	40637.49 x 1125.79 x 2.00 x 0.90 x 1.249 x 1.433 x 1.06	156 232 456,51 грн.
НГО частини земельної ділянки без орендарів будівель та споруд		811 697,73 грн.
НГО частини земельної ділянки, що припадає на орендарів будівель та споруд	211.13 x 1125.79 x 2.00 x 0.90 x 1.249 x 1.433 x 1.06	
НГО земельної ділянки		157 044 154,24 грн.

Директор

М.П.



Варламов М. К.

ДОВІДКОВО: Розмір ставки земельного податку у відповідності до Положення про плату за землю в місті Києві (додаток 3 до рішення Київської міської ради від 23.06.2011 №242/5629 (зі змінами))

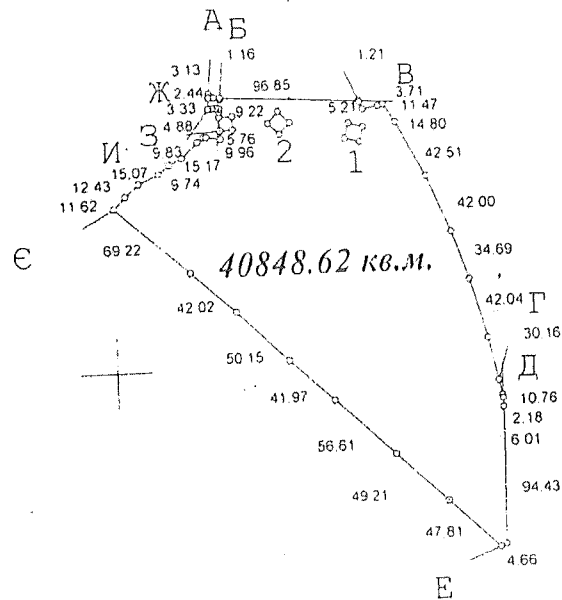
Площа частини	Нормативна грошова оцінка	Розмір ставки податку	Підстава визначення
40637,49 кв.м	156 232 456,51 грн	0,1% від НГО*	п.5.3.3.8 Положення
211,13 кв.м	811 697,73 грн	3% від НГО	пп.5.6, 9.3 Положення

* - за умови дотримання вимог, викладених у відповідному пункті Положення
Складено за допомогою ПК "Кадастр"

Оператор Тащенко Тетяна Василівна

Черговий кадастровий план земельної ділянки N 82:419:003

Витяг з бази даних земельного кадастру
 Гаражно-будівельний кооператив "Либідь"
 вул. Кіквідзе, 45



Опис меж

- А Землі не надані у власність чи користування
- Б Гаражно-будівельний кооператив "Либідь"
- В Землі не надані у власність чи користування
- Г Землі не надані у власність чи користування
- Д Державне територіально-галузеве об'єднання "Південно-Західна залізниця"
- Е Землі не надані у власність чи користування
- Є Землі не надані у власність чи користування
- Ж Публічне акціонерне товариство "КИЇВЕНЕРГО"
- З Землі не надані у власність чи користування
- И Квартал 82417
- А

Сторонні землекористувачі

- 1 філіал "Кабельні мережі Київенерго"
- 2 філіал "Кабельні мережі Київенерго"



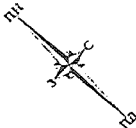
Масштаб 1:50000



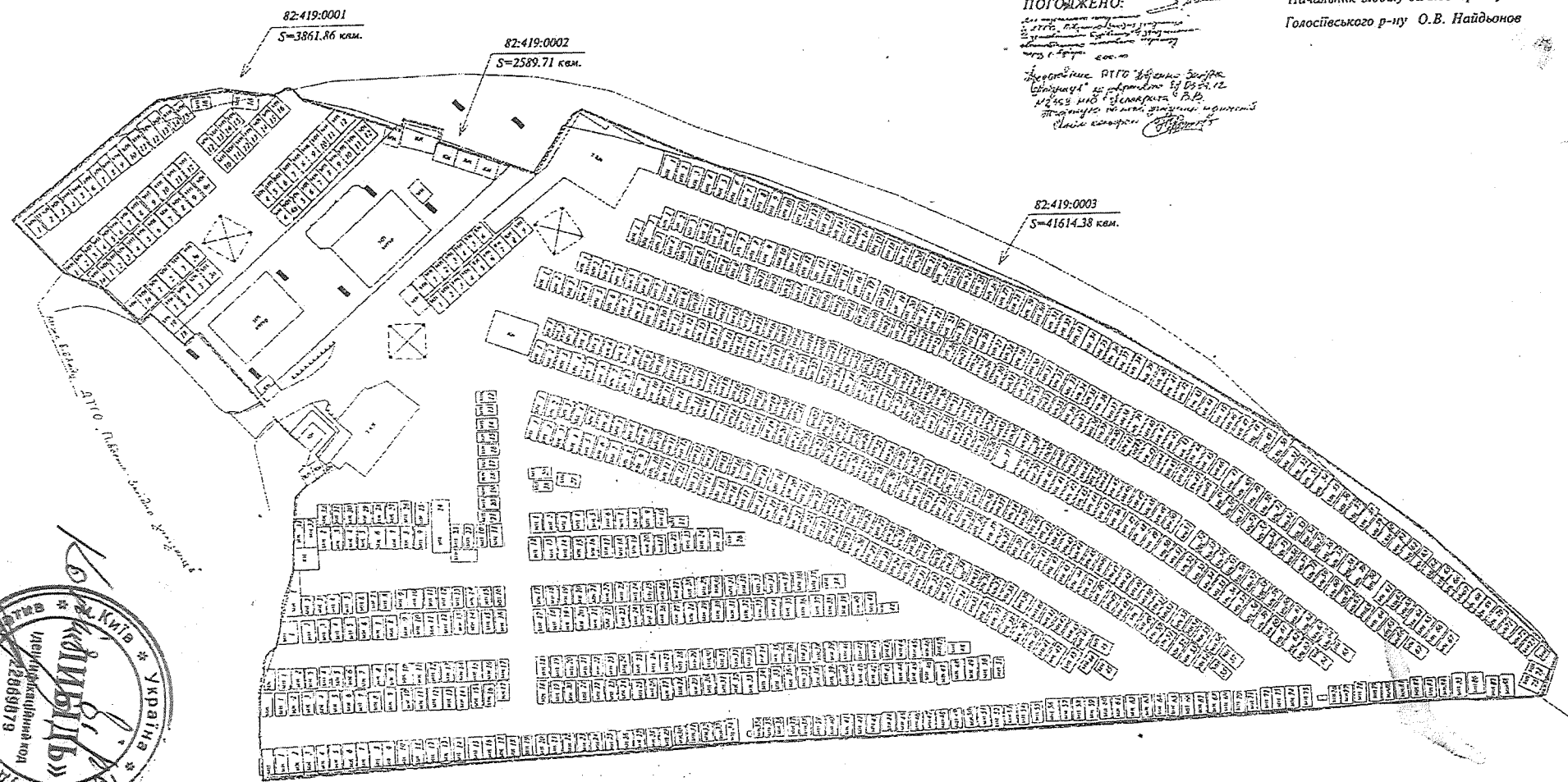
Директор

В.Салтан

Даний план не посвідчує право користування земельною ділянкою




ПЛАН
з нанесеними межами землекористування
ГБК "Либідь"
на вул. Киввідзе, 45 в Голосіївському р-ні м. Києва



ПОГОДЖЕНО:
[Signature]
[Signature]
[Signature]
[Signature]
[Signature]

Начальник відділу землепорядкування
Голосіївського р-ну О.В. Найдюнов



Загальна площа земельних ділянок
82-419:0001, 82-419:0002, 82-419:0003 складає 48065.95 кв.м.

М 1:500

Директор [Signature] В. Гончар
Нач. відділу [Signature] М. Пастух
Кредит [Signature] В. Чумак
Перевіряє: [Signature] О. Коба



28009

КИЇВСЬКА МІСЬКА РАДА ДЕПУТАТІВ ТРУДЯЩИХ
ВИКОНАВЧИЙ КОМІТЕТ

РІШЕННЯ

№ 180/21. З березня 1975 р.

Про відведення виконкому Печерської районної Ради депутатів трудящих земельної ділянки під тимчасову автостоянку з встановленням металевих гаражів.

Виконавчий комітет Київської міської Ради депутатів трудящих відповідно до ст.15 Закону про міську, районну в місті Раду депутатів трудящих Української РСР постановляє:


- 1. Відвести виконкому Печерської районної Ради депутатів трудящих земельну ділянку площею близько 3,0 га по Набережно-Печерській вулиці в Печерському районі під влаштування тимчасової автостоянки з встановленням металевих гаражів.
- Земельну ділянку відвести за рахунок міськземфонду.
- 2. Зобов'язати райвиконком:
 - а/ проект освоєння земельної ділянки погодити в Голованіу;
 - б/ виділити для виконкому Ленінської районної Ради депутатів трудящих 20% місць від загальної кількості;
 - в/ дозвіл на освоєння ділянки одержати в спецвідділі по благоустрою міськвиконкому;
 - г/ внести самовільно встановлені гаражі по вул.О.Вишні, запропонувавши їх власникам вступити до гаражного кооперативу.

Голова виконкому Київської міської Ради депутатів трудящих

В.О.Гусев

Секретар виконкому Київської міської Ради депутатів трудящих

В.Ф.Зернецький



Категоричний міськвиконком
Головне
архітектурно-планувальне
управління
ВЖМ

ПМА Київської міської Ради депутатів трудящих
Тир. 25

№ 290
1975

Комісія



КИЇВСЬКА МІСЬКА РАДА
ДЕПУТАТІВ ТРУДЯЩИХ
ВИКОНАВЧИЙ КОМІТЕТ

Р І Ш Е Н Н Я

07.06.78 р.

№ 545/21

м. Київ

Про додаткове відведення 7
земельної ділянки виконкому
Печерської районної Ради
депутатів трудящих для орга-
нізації під'їзду на територію
автокооперативу "Либідь".

У зв'язку з виникненням ускладнень з організацією під'їзної
дороги на територію автокооперативу "Либідь", що рішенням міськвикон-
кому м. 180/2 від 3 березня 1975 р. була відведена під влаштування
тимчасової автостоянки з встановленням металевих гаражів по вулиці
Набережно-Печерській та відповідно до ст. 16 Земельного кодексу Україн-
ської РСР виконавчий комітет Київської міської Ради депутатів трудящих

п о с т а н о в л я е :

1. Відвести виконкому Печерської районної Ради депутатів трудящих
додаткову земельну ділянку площею близько 0,03 га по вул. Набережно-
Печерській, вздовж р. Либідь для організації під'їзду на територію авто-
кооперативу "Либідь".

Земельну ділянку відвести частково за рахунок території міської за-
будови, що рішенням міськвиконкому від 5 квітня 1971 р. м. 509 була
відведена в тимчасове користування строком на 2 роки під відкриту
стоянку автотранспорту головного управління промислових підприємств
Міністерства автомобільного транспорту УРСР.

2. Зобов'язати забудовника:

2.1 проект дороги погодити з головами міськвиконкому;

2.2 дозвіл на будівельні роботи одержати в спецвідділі по благо-
устрою міськвиконкому.

Голова виконавчого комітету


Б. Губ

В. О. ГУСЕН

Секретар виконавчого комітету

В. Зверницький

В. ЗВЕРНИЦЬКИЙ



Топографія Волинської архив. Калбз

Описание: гоним в Р. 1, он н. 8, лето 1567

с. 203

цх н 17
23. 01. 98

Заб. от



З... П Земська



КОПИЯ

Р Е Ш Е Н И Е № 180/21

от 3 марта 1975 года.

Об отводе Исполкому Печерского районного
Совета депутатов трудящихся земельного
участка под временную автостоянку с уста-
новкой металлических гаражей.

Исполнительный комитет Киевского городского Совета депутатов
трудящихся в соответствии ст. № 15 закона о городском, район-
ном Совете депутатов трудящихся УССР

П о с т а н о в л я е т:

1. Выделить исполкому Печерского района земельный участок
площадью три гектара по Набережно-Печерской улице в Печер-
ском районе под установку временной автостоянки с установкой
металлических гаражей.

Земельный участок отвести за счет городского земельного
фонда.

а/ Обязать райисполком проект освоения земельного участ-
ка согласовать с ГлавПУ г. Киева.

б/ Выделить для райсовета Ленинского района 20% мест от
общего количества.

в/ Разрешение на освоение участка получить в спецотделе
по благоустройству г. Киева.

г/ Снести самовольно установленные гаражи по ул. Остана
Вишни 4, предложить владельцам вступить в гаражный кооператив.

Председатель исполкома Киевского город-
ского Совета депутатов трудящихся

Секретарь Исполкома



ГУСЕВ

ЗЕРНЕЦКИЙ

від "14" 05 1975

Про створення гаражно-будівельного кооперативу "Либідь"

Виконком Київської міської Ради депутатів трудящих своїм рішенням-№180/21 від 3 березня 1975 року наділив виконком Печерської районної Ради депутатів трудящих земельну ділянку на Набережно-Печерській вулиці для організації автостоянки з встановленням металевих збірно-розбірних гаражів. 11 травня 1975 проведено загальні збори членів кооперативу, створено гаражно-будівельний кооператив під назвою "Либідь"

Враховуючи вищезазначене, виконавчий комітет Печерської районної Ради депутатів трудящих

В И Р І Ш У Е:

1. Затвердити утворений гаражно-будівельний кооператив Печерського району м. Києва по Набережно-Печерській вулиці та присвоїти назву "Либідь"
2. Контроль за виконанням цього рішення покласти на начальника райжитлоутримання тов. Щербаня І.Ф.

Голова виконавчого комітету Печерської районної Ради депутатів трудящих

О. ЛАШУК

Секретар виконавчого комітету, Печерської районної Ради депутатів трудящих

І. ЩЕРБАНЬ

Подання: Нач. РЖУ



Г. СТРАШЕНКО


З оригіналом згідно:

Зав. загальним відділом виконкому Печерської райради депутатів трудящих.

ПЕЧАТКА

Підпис.

Серія ААК № 549176



16.08.2009 1937 р. Я. Сескевич

приватний нотаріус Київського міського нотаріального округу засвідчую
вірність цієї копії з оригіналом документа, в останньому підписок,
додаток, закреслених слів чи інших незастережених виправлень або якихось
інших особливостей не виявлено.

Зареєстровано в реєстрі за № 5273
Одержано плати - Я. Сескевич
Приватний нотаріус

Я. Сескевич



Копія Бірса
[Signature]



Исполнительный комитет Киевского городского Совета народных депутатов
УПРАВЛЕНИЕ ЭКСПЛУАТАЦИИ АВТОМБИЛЬНЫХ ДОРОГ г. КИЕВА
«Киевгордоруправление»
ДИРЕКЦИЯ СТРОИТЕЛЬСТВА ДОРОЖНО-ТРАНСПОРТНЫХ
СООРУЖЕНИИ

262025, г. Киев-25 ул. Б. Житомирская, 611
Телефон 29-24-25, 29-09-30

№ 5.02.90 от 31-54

С Т Р А В Н Я

Дана автокооперативу "Лябедь", находящемуся в Печерском районе г.
в том; что для строительства транспортной развязки на пересечении ма-
гистрального движения со Стратегическим шоссе у автокооператива была
та территория площадью 20,0 тыс.м².


Директор строительства



Н. Васильнов

222-3000-84





КИЇВЗЕЛЕНБУД

КОМУНАЛЬНЕ ОБ'ЄДНАННЯ

ВИКОНАВЧИЙ ОРГАН КИЇВСЬКОЇ МІСЬКОЇ РАДИ (КИЇВСЬКА МІСЬКА ДЕРЖАВНА АДМІНІСТРАЦІЯ)
УПРАВЛІННЯ ЕКОЛОГІЇ ТА ПРИРОДНИХ РЕСУРСІВ

**КИЇВСЬКЕ КОМУНАЛЬНЕ ОБ'ЄДНАННЯ ЗЕЛЕНОГО БУДІВНИЦТВА ТА
ЕКСПЛУАТАЦІЇ ЗЕЛЕНИХ НАСАДЖЕНЬ МІСТА «КИЇВЗЕЛЕНБУД»**

(КО «КИЇВЗЕЛЕНБУД»)

вул. Кудрявська, 23, м. Київ, 04053 тел./факс (044) 272-40-57 E-mail: info@kyivzelenbud.com
Код ЄДРПОУ 03362123

№
на № 25358 від 21.10.2022

Начальнику Управління
екології та природних ресурсів
виконавчого органу Київської
міської ради (Київської міської
державної адміністрації)
О. ВОЗНОМУ

Про реалізацію будівництва Національного
військового меморіального кладовища

Шановний Олександрє Івановичу!

Київське комунальне об'єднання зеленого будівництва та експлуатації
зелених насаджень міста «Київзеленбуд» (надалі – КО «Київзеленбуд»)
опрацювало лист Міністерства у справах ветеранів України
від 20.10.2022 № 7286/1.2/5.4-22 стосовно реалізації будівництва Національного
військового меморіального кладовища.

За наданою комунальним підприємством по утриманню зелених
насаджень Голосіївського району м. Києва інформацією повідомляємо, що
наразі на балансі підприємства перебувають елементи зовнішнього
благоустрою по парку «Лиса гора» (дерева, кущі, доріжки). Перелік засобів
зовнішнього благоустрою надаються у вигляді таблиці.

Також КП УЗН Голосіївського району м. Києва просить у разі
необхідності здійснити організаційно-правові заходи із передачі та закріплення
за подальшим суб'єктом господарювання елементів зовнішнього благоустрою
на території парку «Лиса гора» комунальної власності територіальної громади
міста Києва, що обліковуються на балансі підприємства.

Додаток: на 1 арк.

З повагою

Заступник генерального директора

Андрій ВЕРГЕЛІС

Інформація про електронні підписи (ЕП)

№ документа 077/226-2302

Дата реєстрації 07.11.2022

Документ зареєстровано у картотеці:

Вихідна

Вид документа:

Лист

Стислий зміст:

Прохання надати інформацію по реалізації проекту Національне військове меморіальне кладовище.

Кількість файлів: 2

Кількість ЕП: 2





ДОКУМЕНТ СЕД АСКОД ІТС ЄСПК

КО "Київзеленбуд"
07.11.2022 № 077/226-2302

За підписом:

Вергеліс Андрій Васильович

Перелік електронних підписів

ПІБ	Дати і час нанесення ЕП	Погодження	Час останнього нанесення ЕП
Вергеліс Андрій Васильович Кількість ЕП: 1	07.11.2022 16:06:43 ;	07.11.2022 16:06:44 Підписав;	07.11.2022 16:06:43 
Олійник Михайло Дмитрович Кількість ЕП: 1	07.11.2022 15:38:25 ;	07.11.2022 15:38:26 Погодив;	07.11.2022 15:38:25 

Київським комунальним об'єднанням по утриманню та експлуатації зелених насаджень міста "Київзеленбуд"
№ 077/226-2302 від 07.11.2022




Перелік засобів зовнішнього благоустрою по парку "Лиса гора"
які обліковуються на балансі КП УЗН Голосіївського р-ну м.Києва
станом на 01.10.2022р.

Парк "Лиса гора"					
Назва об'єкту	Одиниця виміру	Кількість	Балансова вартість на 01.10.2022р., грн.	Сума зносу на 01.10.2022р., грн.	Залишкова вартість на 01.10.2022р., грн.
Дерева	шт	57685	122 550,83	92 590,03	29 960,80
Кущі	шт	100095	151 226,89	114 257,12	36 969,77
Доріжки	м2	56000	21 285,00	21 285,00	0,00
ВСЬОГО:			295 062,72	228 132,15	66 930,57

В.о. директора

Головний



О. Шаврицький

С. Гулік

ВИКОНАВЧИЙ ОРГАН КИЇВСЬКОЇ МІСЬКОЇ РАДИ (КИЇВСЬКА МІСЬКА ДЕРЖАВНА АДМІНІСТРАЦІЯ)
УПРАВЛІННЯ ЕКОЛОГІЇ ТА ПРИРОДНИХ РЕСУРСІВ

**КОМУНАЛЬНЕ ПІДПРИЄМСТВО ПО УТРИМАННЮ ЗЕЛЕНИХ НАСАДЖЕНЬ
ГОЛОСІЇВСЬКОГО РАЙОНУ М.КИЄВА**

(КП УЗН ГОЛОСІЇВСЬКОГО РАЙОНУ М.КИЄВА)

*просп. Голосіївський, 87-Г, м. Київ, 03041 тел. (044) 257 50 55 E-mail: kpyzngol@gmail.com
Код ЄДРПОУ 03359799*

02.11.2022 № 077/227-900
на № 25358 від 31.10.2022

КО «Київзеленбуд»
Начальникові Управління контролю
за утриманням зелених насаджень та
наданням послуг
Михайлу ОЛІЙНИКУ

Про реалізацію заходів з
будівництва Національного
військового меморіального
кладовища

Шановний Михайле Дмитровичу!

Комунальним підприємством по утриманню зелених насаджень Голосіївського району м. Києва опрацьовано лист Міністерства у справах ветеранів України від 20.10.2022 № 7286/1.2/5.4-22 щодо реалізації заходів з будівництва Національного військового меморіального кладовища на території парку «Лиса гора» та, в межах компетенції, повідомляємо наступне.

Наразі на балансі Комунального підприємства по утриманню зелених насаджень Голосіївського району м. Києва перебувають елементи зовнішнього благоустрою по парку «Лиса гора» (дерева, кущі, доріжки). Перелік засобів зовнішнього благоустрою надаються у вигляді таблиці, що додається.

Враховуючи вищевикладене, просимо врахувати вищезгадану інформацію та у разі необхідності здійснити організаційно-правові заходи із передачі та закріплення за подальшим суб'єктом господарювання елементів зовнішнього благоустрою на території парку «Лиса гора» комунальної власності територіальної громади міста Києва, що обліковуються на балансі КП УЗН Голосіївського району м. Києва.

Додаток: на 1 арк. в 1 прим.

З повагою

В.о. директора

Олександр ШАВРИЦЬКИЙ

Михайло Крилов 257 51 55

Комунальним підприємством по утриманню зелених
насаджень Голосіївського району
№ 077/227-900 від 02.11.2022



Інформація про електронні підписи (ЕП)

№ документа 077/227-900

Дата реєстрації 02.11.2022

Документ зареєстровано у картотеці:

Вихідна

Вид документа:

Лист

Стислий зміст:

Про реалізацію заходів з будівництва Національного військового меморіального кладовища

Кількість файлів: 2

Кількість ЕП: 2




ДОКУМЕНТ СЕД АСКОД ІТС ЄПК

КП по утриманню зелених насаджень
Голосіївського району
02.11.2022 № 077/227-900

За підписом:
Шаврицький Олександр
Миколайович

Перелік електронних підписів


ПІБ	Дати і час нанесення ЕП	Погодження	Час останнього нанесення ЕП
Шаврицький Олександр Миколайович Кількість ЕП: 2	02.11.2022 15:15:22 ; 02.11.2022 15:21:07 ;		02.11.2022 15:21:07 

Перелік засобів зовнішнього благоустрою по парку "Лиса гора"
які обліковуються на балансі КП УЗН Голосіївського р-ну м. Києва
станом на 01.10.2022р.

Парк "Лиса гора"					
Назва об'єкту	Одиниця виміру	Кількість	Балансова вартість на 01.10.2022р., грн.	Сума зносу на 01.10.2022р., грн.	Залишкова вартість на 01.10.2022р., грн.
Дерева	шт	57685	122 550,83	92 590,03	29 960,80
Кущі	шт	100095	151 226,89	114 257,12	36 969,77
Доріжки	м2	56000	21 285,00	21 285,00	0,00
ВСЬОГО:			295 062,72	228 132,15	66 930,57

В.о. директора

Головний



О. Шаврицький

С. Гулік

КОМУНАЛЬНА КОРПОРАЦІЯ «КИЇВАВТОДОР»
КОМУНАЛЬНЕ ПІДПРИЄМСТВО

Шляхово-експлуатаційне управління
по ремонту та утриманню автошляхів та споруд на них Голосіївського району м. Києва
(КП ШЕУ Голосіївського району м. Києва)
ЄДРПОУ 03334894

03083, Україна, м.Київ, проспект Науки, 53 тел./факс: (044)524-93-45 електронна пошта 03334894@mail.gov.ua

«04» листопада 2022р. №053/268-558
На № 25358 від «27» жовтня 2022р.

Начальникові відділу контролю з
благоустроєм Голосіївської районної в міст
Києві державної адміністрації
Сергію ФЕДЧЕНКУ

Шановний Сергію Віталійовичу!

На виконання доручення Голосіївської районної в місті Києві державної адміністрації від 27.10.2022 № 25358, ШЕУ Голосіївського району розглянуто лист Міністерства у справах ветеранів України стосовно надання інформації щодо реалізації заходів з будівництва Національного військового меморіального кладовища та інформує, що питання поставлені в листі до компетенції підприємства не відносяться.

З повагою

Начальник

Віталій ГОНЧАРОВ

Комунальним підприємством "Шляхово-експлуатаційне управління по ремонту та утриманню автомобільних шляхів та споруд на них Голосіївського району м.Києва"

№ 053/268-558 від 04.11.2022



Інформація про електронні підписи (ЕП)

№ документа 053/268-558

Дата реєстрації 04.11.2022

Документ зареєстровано у картотеці:

Вихідна

Вид документа:

Лист

Стислий зміст:

Прохання надати інформацію по реалізації проекту Національне військове меморіальне кладовище.


Кількість файлів: 1

Кількість ЕП: 1



ДОКУМЕНТ СЕД АСКОД ІТС ЄПК КП "ШЕУ Голосіївського району
м.Києва"
За підписом: 04.11.2022 № 053/268-558
Гончаров Віталій Анатолійович

Перелік електронних підписів

ПІБ	Дати і час нанесення ЕП	Погодження	Час останнього нанесення ЕП
Гончаров Віталій Анатолійович Кількість ЕП: 1	04.11.2022 11:21:13 ;		04.11.2022 11:21:13 



УКРАЇНА

ВИКОНАВЧИЙ ОРГАН КИЇВСЬКОЇ МІСЬКОЇ РАДИ
(КИЇВСЬКА МІСЬКА ДЕРЖАВНА АДМІНІСТРАЦІЯ)

ДЕПАРТАМЕНТ ОХОРОНИ КУЛЬТУРНОЇ СПАДЩИНИ

вул. Спаська, 12, м. Київ, 04070, тел. (044) 425 30 25 E-mail: doks.kmda@ukr.net Код ЄДРПОУ 42475311

Управління екології та природних
ресурсів виконавчого органу Київської
міської ради (Київської міської
державної адміністрації)

За дорученнями заступника голови Київської міської державної адміністрації П.Пантелеєва від 26.10.2022 № 25358 та від 02.11.2022 № 26244 Департамент охорони культурної спадщини виконавчого органу Київської міської ради (Київської міської державної адміністрації) розглянув питання створення Національного військового меморіального кладовища на Лисій горі за адресою: вул. Саперно-Слобідська, 78 у Голосіївському районі міста Києва і, в межах повноважень, інформує.

Відповідно до постанови Кабінету Міністрів України від 10.10.2012 № 929, охоронний № 260066-Н Лисогірський форт Київської фортеці занесено до Державного реєстру нерухомих пам'яток України, як пам'ятку національного значення за видом містобудування.

Лисогірський форт, який зведено у 70-х роках ХІХ століття, є одним з унікальних витворів фортифікаційного мистецтва, що включає систему бастіонів з редюїтом, які до сьогодні зберегли загальну матеріально-технічну структуру, розпланувальну композицію та історичні нашарування, свою автентичність.

Лисогірський форт з фортифікаційними спорудами входить до складу архітектурно-містобудівного комплексу Київської фортеці і перебуває на балансі (територія, споруди) Історико-архітектурного музею «Київська фортеця», який підпорядковується Департаменту культури виконавчого органу Київської міської ради (Київської міської державної адміністрації).

Паспорт даної пам'ятки розроблявся Науково-дослідним інститутом пам'яткоохоронних досліджень Міністерства культури України у 2012 році (далі – Паспорт) та має містити інформацію про територію цієї пам'ятки та режими її використання.

Технічна документація із землеустрою стосовно встановлення меж режимоутворюючих об'єктів культурної спадщини (про встановлення меж територій пам'яток, що є складовою облікової документації на об'єкт) для пам'яток національного значення затверджується центральним органом

виконавчої влади що регулює державну політику у сфері охорони культурної спадщини.

Окрім того, відповідно до статті 23 Закону України «Про охорону культурної спадщини» (далі – Закон) на споруди, що входять до комплексу Лисогірського форту має бути укладений охоронний договір.

Водночас на території вищезазначеної пам'ятки національного значення розташовується пам'ятка археології місцевого значення «Поселення», Лиса гора, Голосіївський р-н, над річкою Либідь (відповідно до облікової документації, розробленої у 2021 р., – «Поселення трипільської культури в урочищі Лиса гора», північний схил Лисої гори, над р. Либідь) та режимів використання її території.

Пам'ятка «Поселення трипільської культури в урочищі Лиса гора» розташована:

- в межах Центрального історичного ареалу м. Києва (наказ Міністерства культури та інформаційної політики України за № 599 від 02.08.2021) межі та режими використання території історичних ареалів міста Києва, визначені науково-проектною документацією «Збереження та охорона історико-культурної спадщини. Історико-архітектурний опорний план м. Києва»:

- зони охоронюваного природного ландшафту, відповідно до рішення виконкому Київської міської Ради народних депутатів від 16.07.1979 № 920 «Про уточнення меж історико-культурних заповідників і зон охорони пам'яток історії та культури в м. Києві» і розпорядження Київської міської державної адміністрації від 17.05.2002 № 979 «Про внесення змін і доповнень до рішення виконкому Київської міської Ради народних депутатів від 16.07.1979 № 920», додаток 1, пп. 2.1.1., 2.2.1.);

- пам'ятки містобудування національного значення «Лисогірський форт Київської фортеці», згідно з Постановою Кабінету Міністрів України від 10.10.2012 № 929;

- Регіонального ландшафтного парку «Лиса гора», відповідно до рішення Київради від 17.02.94 №14.

Відповідно до облікової документації, розробленої у 2021 році, рекомендований режим використання пам'ятки археології передбачає:

- використання пам'ятки повинно здійснюватися відповідно до режимів використання, встановлених органами охорони культурної спадщини, у спосіб, що потребує якнайменших змін і доповнень пам'ятки та забезпечує збереження її матеріальної автентичності, просторової композиції, а також елементів обладнання, упорядження, оздоби тощо (стаття 24 Закону);

- консервація, реставрація, реабілітація, музеєфікація, ремонт, пристосування пам'яток місцевого значення здійснюються за наявності письмового дозволу органу виконавчої влади Автономної Республіки Крим, обласних, Київської та Севастопольської міських державних адміністрацій відповідно до їхньої компетенції, на підставі погодженої з ними науково-проектної документації (стаття 26 Закону);

- будівельні, меліоративні, шляхові та інші роботи, що можуть призвести до руйнування, знищення чи пошкодження об'єктів культурної спадщини,

проводяться тільки після повного дослідження цих об'єктів за рахунок коштів замовників зазначених робіт (стаття 37 Закону);

- з метою захисту об'єктів археології, у тому числі тих, що можуть бути виявлені, проекти землеустрою щодо відведення земельних ділянок у випадках, передбачених Земельним кодексом України, погоджуються органами охорони культурної спадщини (стаття 37 Закону)

Враховуючи наведене, план заходів з реалізації створення Національного військового меморіального кладовища в контексті пам'яткоохоронного законодавства має включати:

1. Розробку меж території пам'ятки та режимів її використання;
2. Укладення охоронного договору на комплекс споруд Лисогірського форту;
3. Внесення відповідних доповнень до облікової документації на пам'ятку національного значення.

Вказані питання відносяться до повноважень Міністерства культури та інформаційної політики України.

Директор

Олександр НИКОРЯК



Інформація про електронні підписи (ЕП)

№ документа 066-1827

Дата реєстрації 04.11.2022

Документ зареєстровано у картотеці:

Вихідна

Вид документа:

Лист

Стислий зміст:

Прохання вжити усіх можливих заходів для того, щоб попередити будівництво Національного військового меморіального кладовища як у межах регіонального ландшафтного парку «Лиса гора», так і у межах інших територій та об'єктів природно-заповідного фонду.

Кількість файлів: 1

Кількість ЕП: 1



ДОКУМЕНТ СЕД АСКОД ІТС ЄПК


Департамент охорони культурної спадщини

За підписом:

Никоряк Олександр Дмитрович

04.11.2022 № 066-1827

Перелік електронних підписів

ПІБ	Дати і час нанесення ЕП	Погодження	Час останнього нанесення ЕП
Никоряк Олександр Дмитрович Кількість ЕП: 1	10.11.2022 00:33:58 ;		10.11.2022 00:33:58 



НАРОДНИЙ ДЕПУТАТ УКРАЇНИ

01008, м. Київ, вул. Грушевського 5, ел.пошта: ovchynnykova@rada.gov.ua, 255-38-33

Голові Київської міської
державної адміністрації
КЛИЧКУ Віталію

ДЕПУТАТСЬКЕ ЗВЕРНЕННЯ

(в межах ст.16 Закону України «Про статус народного депутата
України»)

*Щодо будівництва меморіального кладовища
у межах регіонального ландшафтного парку «Лиса гора»*

Шановний Віталію Володимировичу!

Із засобів масової інформації, а також зі звернення ГО «Екозагін» до мене як народного депутата України, мені стало відомо про намір Київської міської державної адміністрації з організації спорудження Національного військового меморіального кладовища у межах урочища «Лиса гора».

Безперечно, що таке меморіальне кладовище є надважливим проектом. Разом з тим, занепокоєння викликає місце, обране Київської міською державною адміністрацією для розміщення кладовища.

Так урочище «Лиса гора» ще у 1994 році отримало статус регіонального ландшафтного парку (далі – РЛП). Це – об'єкт природно-заповідного фонду України. Як наслідок, обов'язковість збереження цієї території прямо передбачена Законом України «Про природно-заповідний фонд України».

Згідно з наявною інформацією, територія РЛП «Лиса гора» є місцем перебування понад 30 рідкісних видів тварин та рослин, занесених до Червоної книги України. Спорудження меморіального кладовища у межах РЛП створюватиме загрози як для таких видів, так і для екосистеми урочища загалом.

Більше того, спорудження меморіального кладовища прямо порушуватиме вимоги Законів України «Про природно-заповідний фонд України» та «Про Червону книгу України», а також Положення про РЛП «Лиса гора». Відповідальність за такі порушення передбачена статтею 252 Кримінального кодексу України.

Окрім того, пошкодження природоохоронних територій прямо суперечить європейським принципам та законодавству, тому може створити негативний прецедент та загрожуватиме успішній євроінтеграції України й іміджу Києва як сучасного європейського міста.

Я твердо переконана, що у місті Києві існує можливість створення меморіального кладовища без загрози для зелених зон та заповідних територій столиці, а також без порушення чинного природоохоронного законодавства.

Зважаючи на це, я прошу Вас вжити усіх можливих заходів для того, щоб попередити будівництво Національного військового меморіального кладовища як у межах РЛП «Лиса гора», так і у межах інших територій та об'єктів природно-заповідного фонду.

Також прошу попередити вилучення території РЛП "Лиса гора" для цих та будь-яких інших потреб, не сумісних з дотриманням його природоохоронного статусу.

Додаток:

- Звернення ГО «Екозагін» на 2 арк.

З повагою,
народний депутат України

Ю.Ю. ОВЧИННИКОВА

Богдан Н.І.
067-272-10-41



ЄАС ВЕРХОВНОЇ РАДИ УКРАЇНИ
Підписувач: ОВЧИННИКОВА ЮЛІЯ ЮРІЇВНА
Сертифікат: 2B6C7DF9A3891DA104000000C1D62700B344CA02
Дійсний до: 16.12.2022 23:59:59

Апарат Верховної Ради України
81д9/15-2022/184361 від 31.10.2022



1037616

Громадська
організація «Екозагін»

03047, м. Київ,
проспект Перемоги 50,
e-mail:
ecozahin@gmail.com



Non-governmental
Organization «Ecozahin»

03047, Kyiv,
prospectus Peremohy 50,
e-mail:
ecozahin@gmail.com

№001/10 від 27 жовтня 2022 року

Народному депутату України
Овчинниковій Юлії Юріївні
email: ovchynnykova@rada.gov.ua
адреса: 01008, м. Київ, вул. Михайла
Грушевського, 5

ЗВЕРНЕННЯ

Громадська організація "Екозагін" згідно свого статуту займається, зокрема, діяльністю щодо збереження та охорони об'єктів історико-культурної спадщини та природно-заповідного фонду, контролем дотримання природоохоронного законодавства, захистом прав, в тому числі, екологічних, членів своєї організації.

Повідомляємо, що в Києві готується наймасштабніший за останні десятиліття екологічний злочин! А саме: знищення унікального та надзвичайно цінного об'єкту природно-заповідного фонду – Регіонального ландшафтного парку "Урочище Лиса гора", створеного Рішенням Київради від 17.02.94р. №14! Окрім цього, урочище Лиса гора водночас є об'єктом історико-культурної спадщини – на його території розташований найбільший у Європі Лисогірський форт, що є пам'яткою історії національного значення, охоронний номер 260066-Н (Постанова Кабінету Міністрів України від 10.10.2012 № 929).

Перелік пам'яток культурної спадщини національного значення м. Києва, занесених до Державного реєстру нерухомих пам'яток України:

https://mkip.gov.ua/files/pdf/Nacional_znachenja/%D0%BC.%20%D0%9A%D0%B8%D1%97%D0%B2.pdf

Паспорт пам'ятки «Лисогірський форт Київської фортеці»:

<http://kyiv-heritage-guide.com/sites/default/files/%D0%9F%D0%B0%D1%81%D0%BF%20%D0%BF%D0%B0%D0%BC%20-%20%D0%9A%D0%B8%D1%97%D0%B2%D1%81%D1%8C%D0%BA%D0%B0%20%D0%A4%D0%BE%D1%80%D1%82%D0%B5%D1%86%D1%8F%20-%20%D0%9B%D0%B8%D1%81%D0%BE%D0%B3%D1%96%D1%80%D1%81%D1%8C%D0%BA%D0%B8%D0%B9%20%D1%83%D0%BA%D1%80%D1%96%D0%BF%D0%BB.pdf>

Не дивлячись на подвійний охоронний статус, останніми місяцями йде активна робота з боку київських чиновників та депутатів по проштовхуванню злочинного проекту побудови на території урочища Лиса гора Національного військового меморіального кладовища. Причому, політичне рішення вже прийняте, на черзі лише формальні прийняття відповідних рішень з боку Київської міської ради!

Так, за поданням чиновників КМДА зареєстрований проект рішення про "Про розроблення проекту детального плану території для розташування Національного меморіального військового кладовища на території урочища "Лиса Гора" Голосіївського району міста Києва" (https://kmr.gov.ua/sites/default/files/1375_6.pdf). Даний проект вже був проголосований на засіданні постійної комісії Київської міської ради з питань архітектури,

містобудування та земельних відносин і найближчим часом буде винесений на сесійне засідання Київської міської ради!

Таким чином, маємо грубе порушення Закону України "Про природно-заповідний фонд України" та Закону України "Про охорону культурної спадщини" та, відповідно, злочини, передбачені наступними статтями ККУ:

- стаття 252 (умисне знищення або пошкодження території, взятих під охорону держави, та об'єктів природно-заповідного фонду);
- стаття 298 (незаконне проведення пошукових робіт на об'єкті археологічної спадщини, знищення, руйнування або пошкодження об'єктів культурної спадщини);
- стаття 364 (зловживання владою або службовим становищем).

ПРОСИМО

1. Терміново втрутитись в ситуацію та вчинити всі необхідні дії, аби не допустити знищення Урочища Лиса Гора!

2. Повідомити мене – голову ГО "Екозагін" Погребиського Михайла Петровича – про вжиті заходи за адресою: 03187, м. Київ, просп. Академіка Глушкова, 24, кв.19, або на email: ecozahin@gmail.com .

27 жовтня 2022 року

Голова ГО "Екозагін"



Погребиський Михайло Петрович

Апарат Верховної Ради України
81д9/15-2022/184361 від 31.10.2022



1037616

САС ВЕРХОВНОЇ РАДИ УКРАЇНИ

Підписувач: ОБЧИННИКОВА ЮЛІЯ ЮРІВНА

Сертифікат: 2B6C7DF9A3891DA104000000C1D62700B344CA02

Дійсний до: 16.12.2022 23:59:59





УКРАЇНА

ВИКОНАВЧИЙ ОРГАН КИЇВСЬКОЇ МІСЬКОЇ РАДИ
(КИЇВСЬКА МІСЬКА ДЕРЖАВНА АДМІНІСТРАЦІЯ)

ДЕПАРТАМЕНТ ЗЕМЕЛЬНИХ РЕСУРСІВ

бул. Хрещатик, 32-а, м. Київ, 01601 тел. (044) 279 58 72
Контактний центр міста Києва (044) 15 51 E-mail: kyivland@kyivcity.gov.ua Код ЄДРПОУ 26199097

Управління екології та природних
ресурсів виконавчого органу
Київської міської ради (Київської
міської державної адміністрації)

За дорученням Київського міського голови Кличка В.В. від 31.10.2022 № 26244 Департаментом земельних ресурсів виконавчого органу Київської міської ради (Київської міської державної адміністрації) (далі – Департамент) звернення Народного депутата України Овчинникової Ю.Ю. від 31.10.2022 № 81д9/15-2022/184361 щодо недопущення створення Національного військового меморіального кладовища в межах регіонального ландшафтного парку «Лиса гора», розглянуто та в межах повноважень повідомляється.

Земельна ділянка, на якій пропонується створення Національного військового меморіального кладовища площею 118,7449 га на вул. Саперно-Слобідській, 78 у Голосіївському районі м. Києва (кадастровий номер 8000000000:82:415:0201) (далі – Земельна ділянка) на підставі рішення Київської міської ради від 29.11.2001 №136/1570 надана Історико-архітектурній пам'ятці-музею «Київська фортеця» в постійне користування для експлуатації та обслуговування пам'яток фортифікації (державний акт на право постійного користування землею від 08.02.2002 № 79-4-00043).

Історико-архітектурна пам'ятка-музей «Київська фортеця» (код ЄДРПОУ 02224229) є комунальною організацією, засновник якої - Київська міська державна адміністрація.

За даними Державного реєстру речових прав на нерухоме майно Земельна ділянка перебуває в комунальній власності, власник - ТЕРИТОРІАЛЬНА ГРОМАДА МІСТА КИЄВА В ОСОБІ КИЇВСЬКОЇ МІСЬКОЇ РАДИ.

Земельна ділянка належить до земель історико-культурного призначення.

Крім того, згідно з відомостями Міського земельного кадастру відповідно до рішення Київської міської ради від 08.07.2021 № 1583/1624 «Про



ДОКУМЕНТ ІТС ЄПІК СЕД АСКОД (ПІДПИСАНО КВАЛІФІКОВАНИМ
ЕЛЕКТРОННИМ ПІДПИСОМ)

Сертифікат 58E2D9E7F900307B0400000037A71E0013CDA200
Підписувач Дворніков Віктор Металович
Дійсний з 04.05.2022 15:52:19 по 04.05.2024 15:52:19

Департамент земельних ресурсів



0570202/1-13419 від 03.11.2022

затвердження показників розвитку зеленої зони м. Києва до 2022 року та концепції формування зелених насаджень в центральній частині міста», зазначена земельна ділянка відноситься до озелених територій загального користування м. Києва, що відповідають типологічним ознакам та планувальним вимогам (парк відпочинку «1500-річчя м. Києва «Лиса гора», таблиця 2) та до об'єкту природно-заповідного фонду України (регіональний ландшафтний парк Урочище «Лиса гора», таблиця 19).

Відповідно до пункту "г" частини першої статті 150 Земельного кодексу України землі природно-заповідного та іншого природоохоронного призначення, землі історико-культурного призначення належать до особливо цінних земель.

Перший заступник директора

Віктор ДВОРНІКОВ

Алла Кузнецова 202 79 96



ДОКУМЕНТ ІТС ЄПК СЕД АСКОД (ПІДПИСАНО КВАЛІФІКОВАНИМ
ЕЛЕКТРОННИМ ПІДПИСОМ)

Сертифікат 58E2D9E7F900307B0400000037A71E0013CDA200
Підписувач Дворніков Віктор Металович
Дійсний з 04.05.2022 15:52:19 по 04.05.2024 15:52:19

Департамент земельних ресурсів



0570202/1-13419 від 03.11.2022



УКРАЇНА

ВИКОНАВЧИЙ ОРГАН КИЇВСЬКОЇ МІСЬКОЇ РАДИ
(КИЇВСЬКА МІСЬКА ДЕРЖАВНА АДМІНІСТРАЦІЯ)

ДЕПАРТАМЕНТ МІСТОБУДУВАННЯ ТА АРХІТЕКТУРИ

вул. Хреціатик, 32, м. Київ, 01001 тел. (044) 278-19-85, 235-10-25
Контактний центр міста Києва (044) 15 51 E-mail: architecture@kyivcity.gov.ua Код ЄДРПОУ 26345558

Управління екології та природних
ресурсів виконавчого органу
Київської міської ради (Київської
міської державної адміністрації)

За дорученням Київського міського голови Кличка В.В. від 31.10.2022 № 26244 Департаментом містобудування та архітектури виконавчого органу Київської міської ради (Київської міської державної адміністрації) (далі – Департамент) звернення народного депутата України Овчинникової Ю.Ю. від 31.10.2022 № 81д9/15-2022/184361 щодо недопущення створення Національного військового меморіального кладовища в межах регіонального ландшафтного парку «Лиса гора», розглянуто та в межах повноважень повідомляється.

Відповідно до вимог статті 23¹ Закону України «Про поховання та похоронну справу», замовником будівництва Національного військового меморіального кладовища визначено центральний орган виконавчої влади, що забезпечує формування та реалізує державну політику у сфері соціального захисту ветеранів війни (Мінветеранів).

Інші питання, зазначені у зверненні, знаходяться поза межами повноважень Департаменту, відповідно до Положення про Департамент містобудування та архітектури виконавчого органу Київської міської ради (Київської міської державної адміністрації), затвердженого розпорядженням виконавчого органу Київської міської ради (Київської міської державної адміністрації) від 27.01.2011 № 90, в редакції розпорядження виконавчого



ДОКУМЕНТ ІТС ЄПСК СЕД АСКОД (ПІДПИСАНО
КВАЛІФІКОВАНИМ ЕЛЕКТРОННИМ ПІДПИСОМ)

Сертифікат
58E2D9E7F900307B04000000C8A62600C7BC8B00
Підписувач Зайченко Тетяна Вікторівна
Дійсний з 20.11.2020 по 20.11.2022

Департамент містобудування
та архітектури



055-7569 від 03.11.2022

органу Київської міської ради (Київської міської державної адміністрації) від
29.12.2014 № 1550.

Заступник директора

Тетяна ЗАЙЧЕНКО

Яна Мілованова
Олександр Новік
Олена Мельник 278-78-93



ДОКУМЕНТ ІТС ЄПКС СЕД АСКОД (ПІДПИСАНО
КВАЛІФІКОВАНИМ ЕЛЕКТРОННИМ ПІДПИСОМ)

Сертифікат
58E2D9E7F900307B04000000C8A62600C7BC8B00
Підписувач Зайченко Тетяна Вікторівна
Дійсний з 20.11.2020 по 20.11.2022

Департамент містобудування
та архітектури



055-7569 від 03.11.2022



УКРАЇНА

КИЇВСЬКИЙ МІСЬКИЙ ГОЛОВА

вул. Хрещатик, 36, м. Київ, 01044, тел. (044) 202 71 29, (044) 202 75 58, E-mail: kmda@kma.gov.ua

E-mail для електронних звернень громадян: zvernen@kma.gov.ua

Офіційний портал Києва: kyivcity.gov.ua, Контактний центр міста Києва (044) 15 51, Код ЄДРПОУ 00022527

Народному депутатові України

Юлії ОВЧИННИКОВІЙ

Про запобігання будівництву

Шановна пані Юліє!

На Ваше депутатське звернення, зареєстроване в Апараті Верховної Ради України 31.10.2022 за № 81д9/15-2022/184361, стосовно запобігання будівництву Національного військового меморіального кладовища як у межах РЛП «Лиса гора», так і в межах інших територій та об'єктів природно-заповідного фонду повідомляю.

На виконання доручення Прем'єр-міністра України Д. Шмигала від 01.09.2022 № 23375/0/1-22 Міністерство у справах ветеранів України підготувало план-графік заходів щодо створення Національного військового меморіального кладовища та листом від 02.09.2022 № 5966/1.2/5.4-22 надіслало його до Кабінету Міністрів України.

Дорученням Прем'єр-міністра України Д. Шмигала від 05.09.2022 № 23375/2/1-22 зазначений план-графік доведено до виконання Київській міській військовій адміністрації.

Відповідно до пункту 3 плану-графіка заходів щодо створення Національного військового меморіального кладовища Київській міській військовій адміністрації, Міністерству у справах ветеранів України, Міністерству культури та інформаційної політики України, Міністерству розвитку громад та територій України та Міністерству захисту довкілля та природних ресурсів України доручено забезпечити відведення земельної ділянки на території урочища Лиса Гора Голосіївського району міста Києва (кадастровий номер 8000000000:82:415:0201) у постійне користування державній установі «Національне військове меморіальне кладовище» за погодженням Верховної Ради України відповідно до частини другої статті 150 Земельного кодексу України.

Київська міська рада прийняла рішення від 27.10.2022 № 5526/5567 «Про



ДОКУМЕНТ ІТС ЄІПК СЕД АСКОД (ПІДПИСАНО КВАЛІФІКОВАНИМ ЕЛЕКТРОННИМ ПІДПИСОМ)

Сертифікат 3ED5083160DBC59B040000004EB50500D0751300

Підписувач Кличко Віталій Володимирович

Дійсний з 02.06.2021 14:47:00 по 02.06.2023 14:47:00

Київська міська державна адміністрація



001-01-779 від 24.11.2022

розроблення проекту детального плану території для розташування Національного військового меморіального кладовища на території урочища Лиса Гора Голосіївського району міста Києва».

Враховуючи викладене, буде забезпечено виконання доручення Прем'єр-міністра України Д. Шмигала щодо створення Національного військового меморіального кладовища.

З повагою

Голова

Віталій КЛИЧКО

Олександр Возний
Дмитро Бровко 366 64 17



ДОКУМЕНТ ІТС ЄІПК СЕД АСКОД (ПІДПИСАНО КВАЛІФІКОВАНИМ
ЕЛЕКТРОННИМ ПІДПИСОМ)

Сертифікат 3ED5083160DBC59B040000004EB50500D0751300
Підписувач Кличко Віталій Володимирович
Дійсний з 02.06.2021 14:47:00 по 02.06.2023 14:47:00

Київська міська державна адміністрація



001-01-779 від 24.11.2022



УКРАЇНА

КИЇВСЬКА МІСЬКА ВІЙСЬКОВА АДМІНІСТРАЦІЯ

вул. Хрещатик, 36, м. Київ, 01044, тел. (044) 202 71 45, 202 74 43, e-mail: kmda@kma.gov.ua

Офіційний портал Києва <https://kyivcity.gov.ua>

E-mail для електронних звернень громадян: zvernen@kma.gov.ua Код ЄДРПОУ 00022527

№ _____

Народній депутатці України
Юлії ОВЧИННИКОВІЙ

Про попередження будівництва

Шановна пані Юліє!

Київська міська військова адміністрація розглядає Ваше депутатське звернення від 31.10.2022 № 81д9/15-2022/184361 стосовно попередження будівництва Національного військового меморіального кладовища, як в межах РЛП «Ліса гора», так і в межах інших територій та об'єктів природно-заповідного фонду.

Інформуємо, що зазначене питання опрацьовується декількома структурними підрозділами виконавчого органу Київської міської ради (Київської міської державної адміністрації) та потребує додаткового часу для узагальнення.

За результатами розгляду Вас буде поінформовано додатково.

Заступник голови київської
міської державної адміністрації

Петро ПАНТЕЛЕСВ

Олександр ВОЗНИЙ
Дмитро БРОВКО 366-64-17



ДОКУМЕНТ ІТС ЄПІК СЕД АСКОД (ПІДПИСАНО КВАЛІФІКОВАНИМ
ЕЛЕКТРОННИМ ПІДПИСОМ)

Сертифікат [58E2D9E7F900307B04000000AA9018005773A500](#)
Підписувач [Пантелесв Петро Олександрович](#)
Дійсний з [05.07.2022 13:53:00](#) по [05.07.2024 13:53:00](#)

Київська міська державна адміністрація



003-780 від 08.11.2022



КИЇВСЬКА МІСЬКА РАДА

вул. Хрещатик, 36, м. Київ, 01044

тел.: (044) 202-70-64, 202-73-10
e-mail: kmr@kmr.gov.ua

№ _____
на № _____ від _____

Заступникові голови Київської міської
державної адміністрації
Петрові ПАНТЕЛЕСВУ

Шановний пане Петре!

На виконання доручення заступника міського голови – секретаря Київської міської ради від 01.11.2022 № 26244 депутатське звернення народної депутатки України Ю. Овчинникової розглянуто в секретаріаті Київської міської ради в межах компетенції.

Повідомляємо, що проект рішення Київської міської ради «Про розроблення проекту детального плану території для розташування Національного військового меморіального кладовища на території урочища «Лиса Гора» Голосіївського району міста Києва» (від 03.10.2022 № 08/231-1375/ПР) було розглянуто по суті під час пленарного засідання Київської міської ради 27.10.2022 та підтримано більшістю голосів від загального складу Київської міської ради.

З повагою

керуючий справами

Ігор ХАЦЕВИЧ



Інформація про електронні підписи (ЕП)

№ документа 225-СК-3309

Дата реєстрації 04.11.2022

Документ зареєстровано у картотеці:

Вихідна

Вид документа:

Лист

Стислий зміст:

щодо розгляду проекту рішення Київської міської ради «Про розроблення проекту
детального плану території для розташування Національного військового меморіального
кладовища на території урочища «Лиса Гора» Голосіївського району міста Києва» (від
03.10.2022 № 08/231-1375/ПР)

Кількість файлів: 1

Кількість ЕП: 5






ДОКУМЕНТ СЕД АСКОД ІТС ЄПК



Київська міська рада
04.11.2022 № 225-СК-3309

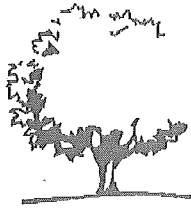
За підписом:

Хацевич Ігор Мирославович

Перелік електронних підписів

ПІБ	Дати і час нанесення ЕП	Погодження	Час останнього нанесення ЕП
Хацевич Ігор Мирославович Кількість ЕП: 1	04.11.2022 15:18:37 ;	04.11.2022 15:18:37 Підписав;	04.11.2022 15:18:37 Підписав 
Хоменко Денис Юрійович Кількість ЕП: 1	04.11.2022 14:23:29 ;	04.11.2022 14:23:29 Погодив;	04.11.2022 14:23:29 Погодив 
Омельченко Алла Володимирівна Кількість ЕП: 1	04.11.2022 11:03:19 ;	04.11.2022 11:02:59 Погодив;	04.11.2022 11:03:19 
Мошенець Тетяна Вікторівна	04.11.2022 09:23:40 ;	04.11.2022 09:23:40 Погодив;	04.11.2022 09:23:40 Погодив

Кількість ЕП: 1			
Вакалюк Анастасія Володимирівна Кількість ЕП: 1	03.11.2022 17:30:00 ;		03.11.2022 17:30:00 



КИЇВЗЕЛЕНБУД

КОМУНАЛЬНЕ ОБ'ЄДНАННЯ

ВИКОНАВЧИЙ ОРГАН КИЇВСЬКОЇ МІСЬКОЇ РАДИ (КИЇВСЬКА МІСЬКА ДЕРЖАВНА АДМІНІСТРАЦІЯ)
УПРАВЛІННЯ ЕКОЛОГІЇ ТА ПРИРОДНИХ РЕСУРСІВ

**КИЇВСЬКЕ КОМУНАЛЬНЕ ОБ'ЄДНАННЯ ЗЕЛЕНОГО БУДІВНИЦТВА ТА
ЕКСПЛУАТАЦІЇ ЗЕЛЕНИХ НАСАДЖЕНЬ МІСТА «КИЇВЗЕЛЕНБУД»**

(КО «КИЇВЗЕЛЕНБУД»)

*вул. Кудрявська, 23, м. Київ, 04053 тел./факс (044) 272-40-57 E-mail: info@kyivzelenbud.com
Код ЄДРПОУ 03362123*

№
на № 26244 від 31.10.2022

Начальнику Управління
екології та природних ресурсів
виконавчого органу Київської
міської ради (Київської міської
державної адміністрації)
О. ВОЗНОМУ

Про попередження будівництва Національного
військового меморіального кладовища у межах
регіонального ландшафтного парку Урочище «Лиса гора»

Шановний Олександрє Івановичу!

Київське комунальне об'єднання зеленого будівництва та експлуатації
зелених насаджень міста «Київзеленбуд» (надалі – КО «Київзеленбуд») опрацювало депутатське звернення народного депутата України Ю. Овчинникової від 31.10.2022 № 81д9/15-2022/184361 стосовно попередження будівництва Національного військового меморіального кладовища в межах регіонального ландшафтного парку Урочище «Лиса гора» і інших територій та об'єктів природно-заповідного фонду.

За результатами розгляду повідомляємо, що рішенням Київської міської ради від 17.02.1994 № 14 «Про створення, резервування та збереження територій і об'єктів природно-заповідного фонду в м. Києві» створено регіональний ландшафтний парк Урочище «Лиса гора» площею 137,1 га.

Відповідно до Програми розвитку зеленої зони м. Києва до 2010 року та концепції формування зелених насаджень в центральній частині міста, затвердженої рішенням Київської міської ради від 19.07.2005 № 806/3381 (зі змінами), зазначена територія віднесена до таблиці 2 Озеленені території загального користування м. Києва, що відповідають типологічним ознакам та планувальним вимогам, Голосіївський район, парки відпочинку, рядок 2 –

1500-річчя м. Києва «Лиса гора» площею 118,75 га та рядок 8 – на схилах Лисої гори площею 11,6 га.

Землекористувачем земельної ділянки з кадастровим номером 8000000000:82:415:0201 площею 118,7449 га є Національний історико-архітектурний музей «Київська фортеця».

Також рішенням Київської міської ради від 23.06.2022 № 4757/4798 «Про надання НАЦІОНАЛЬНОМУ ІСТОРИКО-АРХІТЕКТУРНОМУ МУЗЕЮ «КИЇВСЬКА ФОРТЕЦЯ» дозволу на розроблення проекту землеустрою щодо відведення земельної ділянки у постійне користування для експлуатації та обслуговування пам'яток фортифікації на вул. Саперно-Слобідській, 78 у Голосіївському районі міста Києва» Національному історико-архітектурному музею «Київська фортеця» надано дозвіл на розроблення проекту землеустрою щодо відведення земельної ділянки на вул. Саперно-Слобідській, 78 з обліковим номером 85:415:0399 орієнтовною площею 1,2 га у постійне користування для експлуатації та обслуговування пам'яток фортифікації.

Відповідно до рішення Київської міської ради від 06.07.2017 № 738/2900 «Про заходи, спрямовані на збереження територій зелених зон міста Києва», КО «Київзеленбуд» подавало клопотання про надання дозволу на розроблення проекту землеустрою щодо відведення земельної ділянки для обслуговування та експлуатації зелених насаджень загального користування на вул. Академіка Писаржевського, 10А з кадастровим номером 8000000000:82:415:0116 площею 0,8592 га, номер справи 724274010.

Департаментом земельних ресурсів виконавчого органу Київської міської ради (Київської міської державної адміністрації) підготовлено проект рішення Київської міської ради від 03.12.2020 № 08/231-71/ПР «Про надання Київському комунальному об'єднанню зеленого будівництва та експлуатації зелених насаджень міста «Київзеленбуд» дозволу на розроблення проекту землеустрою щодо відведення земельної ділянки в постійне користування для утримання та експлуатації зелених насаджень загального користування на вул. Академіка Писаржевського, 10-А у Голосіївському районі міста Києва». Протоколом постійної комісії Київської міської ради з питань архітектури, містобудування та земельних відносин від 17.03.2021 № 4/6 зазначений проект рішення Київської міської ради знято з розгляду порядку денного.

Також відповідно до рішення Київської міської ради від 06.07.2017 № 738/2900 «Про заходи, спрямовані на збереження територій зелених зон міста Києва», КО «Київзеленбуд» подавало клопотання про надання дозволу на розроблення проекту землеустрою щодо відведення земельної ділянки для обслуговування та експлуатації зелених насаджень загального користування на вул. Академіка Писаржевського (парк відпочинку на схилах Лисої гори), номер справи 418019858.

Рішенням Київської міської ради від 17.02.2022 № 4355/4396 «Про надання Київському комунальному об'єднанню зеленого будівництва та експлуатації зелених насаджень міста «Київзеленбуд» дозволу на розроблення проекту землеустрою щодо відведення земельної ділянки у постійне користування для експлуатації та обслуговування зелених насаджень загального користування (парк відпочинку на схилах Лисої гори) на

вул. Писаржевського (на схилах Лисої гори) у Голосіївському районі міста Києва» КО «Київзеленбуд» надано дозвіл на розроблення проекту землеустрою щодо відведення земельної ділянки на вул. Академіка Писаржевського (парк відпочинку на схилах Лисої гори) з обліковим номером 85:415:0391 орієнтовною площею 2,9 га у постійне користування для експлуатації та обслуговування зелених насаджень загального користування.

Відповідно до рішення Київської міської ради від 23.10.2013 № 242/9730 «Про надання статусу скверу земельній ділянці площею близько 3,0 га вздовж вул. Столетова у Голосіївському районі м. Києва», КО «Київзеленбуд» подавало клопотання про надання дозволу на розроблення проекту землеустрою щодо відведення земельної ділянки для обслуговування та експлуатації зелених насаджень загального користування вздовж вул. Столетова, номер справи 668080138.

Рішенням Київської міської ради від 22.04.2021 № 619/660 «Про надання Київському комунальному об'єднанню зеленого будівництва та експлуатації зелених насаджень міста «Київзеленбуд» дозволу на розроблення проекту землеустрою щодо відведення земельної ділянки у постійне користування для експлуатації та обслуговування зелених насаджень загального користування вздовж вул. Столетова у Голосіївському районі міста Києва» КО «Київзеленбуд» надано дозвіл на розроблення проекту землеустрою щодо відведення земельної ділянки вздовж вул. Столетова з обліковим номером 85:415:0399 орієнтовною площею 3,0 га у постійне користування для експлуатації та обслуговування зелених насаджень загального користування.

З повагою

Заступник генерального директора

Андрій ВЕРГЕЛІС

Інформація про електронні підписи (ЕП)

№ документа 077/226-2252

Дата реєстрації 03.11.2022

Документ зареєстровано у картотеці:

Вихідна

Вид документа:


Лист

Стислий зміст:

Прохання вжити усіх можливих заходів для того, щоб попередити будівництво Національного військового меморіального кладовища як у межах регіонального ландшафтного парку «Лиса гора», так і у межах інших територій та об'єктів природно-заповідного фонду.

Кількість файлів: 1

Кількість ЕП: 2





ДОКУМЕНТ СЕД АСКОД ІТС ЄПК

КО "Київзеленбуд"
03.11.2022 № 077/226-2252

За підписом:

Вергеліс Андрій Васильович

Перелік електронних підписів

ПІБ	Дати і час нанесення ЕП	Погодження	Час останнього нанесення ЕП
Вергеліс Андрій Васильович Кількість ЕП: 1	02.11.2022 17:53:36 ;	02.11.2022 17:53:36 Підписав;	02.11.2022 17:53:36 Підписав 
Олійник Михайло Дмитрович Кількість ЕП: 1	02.11.2022 16:10:40 ;	02.11.2022 16:10:40 Погодив;	02.11.2022 16:10:40 Погодив 

Київським комунальним об'єднанням по утриманню та експлуатації зелених насаджень міста "Київзеленбуд"
№ 077/226-2252 від 03.11.2022





УКРАЇНА

ВИКОНАВЧИЙ ОРГАН КИЇВСЬКОЇ МІСЬКОЇ РАДИ
(КИЇВСЬКА МІСЬКА ДЕРЖАВНА АДМІНІСТРАЦІЯ)

ДЕПАРТАМЕНТ ОХОРОНИ КУЛЬТУРНОЇ СПАДЩИНИ

вул. Спаська, 12, м. Київ, 04070, тел. (044) 425 30 25 E-mail: doks.kmda@ukr.net Код ЄДРПОУ 42475311

Управління екології та природних
ресурсів виконавчого органу Київської
міської ради (Київської міської
державної адміністрації)

За дорученнями заступника голови Київської міської державної адміністрації П.Пантелєєва від 26.10.2022 № 25358 та від 02.11.2022 № 26244 Департамент охорони культурної спадщини виконавчого органу Київської міської ради (Київської міської державної адміністрації) розглянув питання створення Національного військового меморіального кладовища на Лисій горі за адресою: вул. Саперно-Слобідська, 78 у Голосіївському районі міста Києва і, в межах повноважень, інформує.

Відповідно до постанови Кабінету Міністрів України від 10.10.2012 № 929, охоронний № 260066-Н Лисогірський форт Київської фортеці занесено до Державного реєстру нерухомих пам'яток України, як пам'ятку національного значення за видом містобудування.

Лисогірський форт, який зведено у 70-х роках ХІХ століття, є одним з унікальних витворів фортифікаційного мистецтва, що включає систему бастіонів з редюїтом, які до сьогодні зберегли загальну матеріально-технічну структуру, розпланувальну композицію та історичні нашарування, свою автентичність.

Лисогірський форт з фортифікаційними спорудами входить до складу архітектурно-містобудівного комплексу Київської фортеці і перебуває на балансі (територія, споруди) Історико-архітектурного музею «Київська фортеця», який підпорядковується Департаменту культури виконавчого органу Київської міської ради (Київської міської державної адміністрації).

Паспорт даної пам'ятки розроблявся Науково-дослідним інститутом пам'яткоохоронних досліджень Міністерства культури України у 2012 році (далі – Паспорт) та має містити інформацію про територію цієї пам'ятки та режими її використання.

Технічна документація із землеустрою стосовно встановлення меж режимоутворюючих об'єктів культурної спадщини (про встановлення меж територій пам'яток, що є складовою облікової документації на об'єкт) для пам'яток національного значення затверджується центральним органом

виконавчої влади що регулює державну політику у сфері охорони культурної спадщини.

Окрім того, відповідно до статті 23 Закону України «Про охорону культурної спадщини» (далі – Закон) на споруди, що входять до комплексу Лисогірського форту має бути укладений охоронний договір.

Водночас на території вищезазначеної пам'ятки національного значення розташовується пам'ятка археології місцевого значення «Поселення», Лиса гора, Голосіївський р-н, над річкою Либідь (відповідно до облікової документації, розробленої у 2021 р., – «Поселення трипільської культури в урочищі Лиса гора», північний схил Лисої гори, над р. Либідь) та режимів використання її території.

Пам'ятка «Поселення трипільської культури в урочищі Лиса гора» розташована:

- в межах Центрального історичного ареалу м. Києва (наказ Міністерства культури та інформаційної політики України за № 599 від 02.08.2021) межі та режими використання території історичних ареалів міста Києва, визначені науково-проектною документацією «Збереження та охорона історико-культурної спадщини. Історико-архітектурний опорний план м. Києва»:

- зони охоронюваного природного ландшафту, відповідно до рішення виконкому Київської міської Ради народних депутатів від 16.07.1979 № 920 «Про уточнення меж історико-культурних заповідників і зон охорони пам'яток історії та культури в м. Києві» і розпорядження Київської міської державної адміністрації від 17.05.2002 № 979 «Про внесення змін і доповнень до рішення виконкому Київської міської Ради народних депутатів від 16.07.1979 № 920», додаток 1, пп. 2.1.1., 2.2.1.);

- пам'ятки містобудування національного значення «Лисогірський форт Київської фортеці», згідно з Постановою Кабінету Міністрів України від 10.10.2012 № 929;

- Регіонального ландшафтного парку «Лиса гора», відповідно до рішення Київради від 17.02.94 №14.

Відповідно до облікової документації, розробленої у 2021 році, рекомендований режим використання пам'ятки археології передбачає:

- використання пам'ятки повинно здійснюватися відповідно до режимів використання, встановлених органами охорони культурної спадщини, у спосіб, що потребує якнайменших змін і доповнень пам'ятки та забезпечує збереження її матеріальної автентичності, просторової композиції, а також елементів обладнання, упорядження, оздобу тощо (стаття 24 Закону);

- консервація, реставрація, реабілітація, музеєфікація, ремонт, пристосування пам'яток місцевого значення здійснюються за наявності письмового дозволу органу виконавчої влади Автономної Республіки Крим, обласних, Київської та Севастопольської міських державних адміністрацій відповідно до їхньої компетенції, на підставі погодженої з ними науково-проектної документації (стаття 26 Закону);

- будівельні, меліоративні, шляхові та інші роботи, що можуть призвести до руйнування, знищення чи пошкодження об'єктів культурної спадщини,

проводяться тільки після повного дослідження цих об'єктів за рахунок коштів замовників зазначених робіт (стаття 37 Закону);

- з метою захисту об'єктів археології, у тому числі тих, що можуть бути виявлені, проекти землеустрою щодо відведення земельних ділянок у випадках, передбачених Земельним кодексом України, погоджуються органами охорони культурної спадщини (стаття 37 Закону)

Враховуючи наведене, план заходів з реалізації створення Національного військового меморіального кладовища в контексті пам'яткоохоронного законодавства має включати:

1. Розробку меж території пам'ятки та режимів її використання;
2. Укладення охоронного договору на комплекс споруд Лисогірського форту;
3. Внесення відповідних доповнень до облікової документації на пам'ятку національного значення.

Вказані питання відносяться до повноважень Міністерства культури та інформаційної політики України.

Директор

Олександр НИКОРЯК



Інформація про електронні підписи (ЕП)

№ документа 066-1827

Дата реєстрації 04.11.2022

Документ зареєстровано у картотеці:

Вихідна

Вид документа:

Лист

Стислий зміст:

Прохання вжити усіх можливих заходів для того, щоб попередити будівництво Національного військового меморіального кладовища як у межах регіонального ландшафтного парку «Лиса гора», так і у межах інших територій та об'єктів природно-заповідного фонду.

Кількість файлів: 1

Кількість ЕП: 1



ДОКУМЕНТ СЕД АСКОД ІТС ЄІПК

Департамент охорони культурної спадщини

За підписом:

Никоряк Олександр Дмитрович

04.11.2022 № 066-1827

Перелік електронних підписів

ПІБ	Дати і час нанесення ЕП	Погодження	Час останнього нанесення ЕП
Никоряк Олександр Дмитрович Кількість ЕП: 1	10.11.2022 00:33:58 ;		10.11.2022 00:33:58 