



08/2021-1243 / ПР
д. м. м. 2021

КИЇВСЬКА МІСЬКА РАДА

II СЕСІЯ ІХ СКЛИКАННЯ

РІШЕННЯ

№ _____

Про надання громадянину Пристаю Тарасу Олеговичу дозволу на розроблення проєкту землеустрою щодо відведення земельної ділянки у приватну власність для будівництва і обслуговування жилого будинку, господарських будівель і споруд поблизу 6-го пров. Садового у Деснянському районі міста Києва



201852386

Розглянувши клопотання про надання дозволу на розроблення проєкту землеустрою щодо відведення земельної ділянки громадянину Пристаю Тарасу Олеговичу поблизу 6-го пров. Садового у Деснянському районі міста Києва та додані документи, керуючись статтями 9, 118 Земельного кодексу України, Законом України "Про внесення змін до деяких законодавчих актів України щодо розмежування земель державної та комунальної власності", пунктом 34 частини першої статті 26 Закону України "Про місцеве самоврядування в Україні", Київська міська рада

ВИРІШИЛА:

1. Надати громадянину Пристаю Тарасу Олеговичу дозвіл на розроблення проєкту землеустрою щодо відведення земельної ділянки орієнтовною площею 0,10 га у приватну власність для будівництва і обслуговування жилого будинку, господарських будівель і споруд поблизу 6-го пров. Садового у Деснянському районі міста Києва за рахунок земель комунальної власності територіальної громади міста Києва згідно з план-схемою (додаток до рішення) (справа № 201852386).

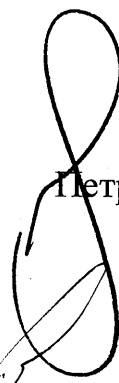
2. Контроль за виконанням цього рішення покласти на постійну комісію Київської міської ради з питань архітектури, містобудування та земельних відносин.

Київський міський голова

Віталій КЛИЧКО

ПОДАННЯ:

Заступник голови Київської
міської державної адміністрації
з питань здійснення
самоврядних повноважень



Петро ОЛЕНИЧ

В.о. директора Департаменту земельних ресурсів
виконавчого органу Київської міської ради
(Київської міської державної адміністрації)



Валентина ПЕЛИХ

Заступник директора Департаменту –
начальник юридичного управління
Департаменту земельних ресурсів
виконавчого органу Київської міської ради
(Київської міської державної адміністрації)



Алла ВАСИЛЕНКО

ПОГОДЖЕНО:

Постійна комісія Київської міської ради
з питань архітектури, містобудування
та земельних відносин

Голова

Михайло ТЕРЕНТЬЄВ

Секретар

Юрій ФЕДОРЕНКО

Начальник управління правового
забезпечення діяльності
Київської міської ради



ПОЯСНЮВАЛЬНА ЗАПИСКА

№ ПЗН-18061 від 26.03.2021

до проєкту рішення Київської міської ради:

Про надання громадянину Пристаю Тарасу Олеговичу дозволу на розроблення проєкту землеустрою щодо відведення земельної ділянки у приватну власність для будівництва і обслуговування жилого будинку, господарських будівель і споруд поблизу 6-го пров. Садового у Деснянському районі міста Києва

1. Фізична особа:

ПІБ:

Пристай Тарас Олегович

Клопотання:

від 12.02.2021 номер 201852386

До кадастрової справи
№ 201852386



2. Відомості про земельну ділянку (№ 62:503:0071).

| | |
|------------------------------|---|
| Місце розташування (адреса): | <i>м. Київ, р-н Деснянський, поблизу 6-го пров. Садового</i> |
| Площа: | <i>0,10 га</i> |
| Вид та термін права: | <i>власність</i> |
| Вид використання: | <i>для будівництва і обслуговування жилого будинку, господарських будівель і споруд</i> |

3. Обґрунтування прийняття рішення.

На клопотання зацікавленої особи відповідно до статей 9, 118 Земельного кодексу України та Порядку набуття прав на землю із земель комунальної власності у місті Києві, затвердженого рішенням Київської міської ради від 20.04.2017 № 241/2463, Департаментом земельних ресурсів виконавчого органу Київської міської ради (Київської міської державної адміністрації) розроблено проєкт рішення Київської міської ради.

4. Мета прийняття рішення.

Метою прийняття рішення є забезпечення реалізації встановленого Земельним кодексом України права особи на оформлення права власності на землю.

5. Особливі характеристики ділянки.

| | |
|---|--|
| Наявність будівель і споруд на ділянці: | <i>Земельна ділянка вільна від капітальної забудови.</i> |
| Наявність ДПТ: | <i>Детальний план території затверджений рішенням Київської міської ради від 14 квітня 2016 року № 330/330 «Про затвердження детального плану території селища Биківня у Деснянському районі м. Києва», відповідно до якого ділянка потрапляє до території, яка за функціональним призначенням належить до території житлової садибної забудови.</i> |

| | |
|--|---|
| Функціональне призначення згідно з Генпланом: | <i>Відповідно до Генерального плану м. Києва, затвердженого рішенням Київської міської ради від 28 березня 2002 року № 370/1804, територія за функціональним призначенням належить до території житлової садибної забудови (витяг з містобудівного кадастру від 04 березня 2021 року № 2538/0/12/12-03-21).</i> |
| Правовий режим: | <i>Земельна ділянка належить до земель комунальної власності територіальної громади міста Києва.</i> |
| Розташування в зеленій зоні: | <i>Земельна ділянка не відноситься до озелених територій загального користування міста Києва відповідно до Програми розвитку зеленої зони міста Києва до 2010 року та концепції формування зелених насаджень в центральній частині міста, затвердженої рішенням Київської міської ради від 19.07.2005 №806/3381.</i> |
| Інші особливості: | <i>Ділянка потрапляє в межі двох земельних ділянок з обліковими кодами 62:503:0006к та 62:503:0007к по яких Київською міською радою прийняті рішення від 28 липня 2016 року № 970/970 та № 969/969 про надання дозволів на розроблення проєктів землеустрою іншим фізичним особам. Погоджений у встановленому порядку проєкт землеустрою щодо відведення цієї земельної ділянки для підготовки проєкту рішення Київської міської ради до Департаменту земельних ресурсів не надходив.</i> |

6. Стан нормативно-правової бази у даній сфері правового регулювання.

Загальні засади та порядок отримання дозволу на розроблення документації із землеустрою визначено статтями 9, 118 Земельного кодексу України.

7. Фінансово-економічне обґрунтування.


Реалізація рішення не потребує додаткових витрат міського бюджету.

8. Прогноз соціально-економічних та інших наслідків прийняття рішення.

Рішення не тягне за собою жодних соціально-економічних та інших наслідків.

Доповідач: в.о. директора Департаменту земельних ресурсів Валентина ПЕЛИХ

В.о. директора Департаменту
земельних ресурсів



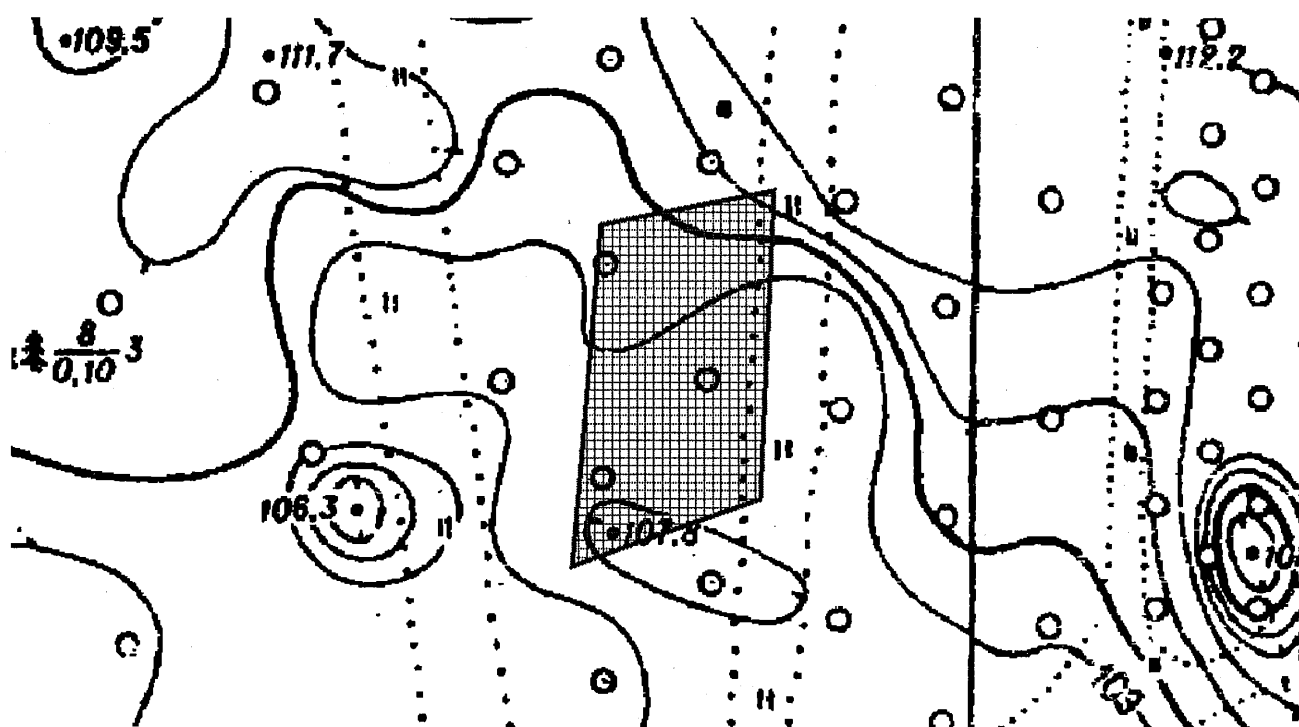
Валентина ПЕЛИХ



Додаток
до рішення Київської міської ради
від _____ № _____

План-схема
до дозволу на розроблення проєкту землеустрою щодо відведення
земельної ділянки

| | |
|------------------------------------|--|
| клопотання | від 12.02.2021 № 201852386 |
| код земельної ділянки | 62:503:0071 |
| юридична/фізична особа | Пристаї Тарас Олегович |
| адреса земельної ділянки | м. Київ, р-н Деснянський, поблизу 6-го провулку Садового |
| вид землекористування | власність |
| вид користування земельної ділянки | для будівництва і обслуговування жилого будинку, господарських будівель і споруд |
| орієнтовний розмір | 0,10 га |



Київський міський голова

Віталій КЛИЧКО



**Заступник міського голови –
секретар Київської міської ради**

Терентьеву М.О.
Положишник В.О.

Прошу розглянути проект рішення від 21.04.2021
№08/231- 1343/ПР в установленому порядку.

Голдинській О.С.

Для контролю за проходженням та тиражування.

ВОЛОДИМИР БОНДАРЕНКО

“21” квітня 2021 року
№ 08/231 – 1343/ПР

08/2021 - 1343/ПР
21.04.2021



УКРАЇНА

ВИКОНАВЧИЙ ОРГАН КИЇВСЬКОЇ МІСЬКОЇ РАДИ
(КИЇВСЬКА МІСЬКА ДЕРЖАВНА АДМІНІСТРАЦІЯ)

ДЕПАРТАМЕНТ ЗЕМЕЛЬНИХ РЕСУРСІВ

вул. Хрещатик, 32-а, м. Київ, 01601 тел. (044) 279 58 72

Контактний центр міста Києва (044) 15 51 E-mail: doc@kyivland.gov.ua Код ЄДРПОУ 26199097

21.04.2021 № 05715-СЛ-18061

Заступнику міського голови-
секретарю Київської міської ради
Володимиру БОНДАРЕНКУ

Шановний Володимире Володимировичу!

Департамент земельних ресурсів виконавчого органу Київської міської ради (Київської міської державної адміністрації) відповідно до пункту 3 статті 26 Регламенту Київської міської ради, затвердженого рішенням Київської міської ради від 07.07.2016 № 579/579, направляє проект рішення Київської міської ради «Про надання громадянину Пристаю Тарасу Олеговичу дозволу на розроблення проекту землеустрою щодо відведення земельної ділянки у приватну власність для будівництва і обслуговування житлового будинку, господарських будівель і споруд поблизу 6-го провулку Садового у Деснянському районі міста Києва» (201852386) для подальшого опрацювання.

Додатки:

- проект рішення 201852386 з план-схемою на 2 арк. в 1 примірнику;
- пояснювальна записка 201852386 на 2 арк. в 1 примірнику;
- матеріали супутникової фотозйомки на 1 арк. в 1 примірнику;
- матеріали справи-клопотання 201852386 на 7 арк. в 1 примірнику.

З повагою

В.о. директора

Валентина ПЕЛИХ