



08/231-1339/ПР
26.10.2023

КИЇВСЬКА МІСЬКА РАДА

II СЕСІЯ ІХ СКЛИКАННЯ

РІШЕННЯ

№ _____

ПРОЄКТ

Про оголошення природної території парком-пам'яткою садово-паркового мистецтва місцевого значення «Наводницький парк»

Відповідно до пункту 37 частини першої статті 26 Закону України «Про місцеве самоврядування в Україні», пункту «і» частини першої статті 15 Закону України «Про охорону навколишнього природного середовища», статті 25 та статей 51-53 Закону України «Про природно-заповідний фонд України», розглянувши клопотання Благодійної організації «Благодійний фонд Дніпровського району м. Києва «Київський еколого-культурний центр», з метою збереження та відтворення цінних природних комплексів, генофонду рослинного та тваринного світу, Київська міська рада:

ВИРІШИЛА:

1. Оголосити природну територію в межах Печерського району м. Києва орієнтовною площею 12,6864 га парком-пам'яткою садово-паркового мистецтва місцевого значення «Наводницький парк» без вилучення у землекористувача, згідно з додатком.
2. Комунальному підприємству по утриманню зелених насаджень Печерського району м. Києва забезпечити охорону зазначеного у додатку об'єкту з оформленням охоронного зобов'язання щодо забезпечення режиму охорони та його збереження в установленому порядку.
3. Контроль за виконанням цього рішення покласти на постійну комісію Київської міської ради з питань екологічної політики.

Київський міський голова

Віталій КЛИЧКО

ПОДАННЯ:

Депутатка Київської міської ради



Ксенія СЕМЕНОВА

ПОГОДЖЕНО:

Постійна комісія Київської міської ради з питань екологічної політики

Голова

Денис МОСКАЛЬ

Секретар

Євгенія КУЛЕБА

Постійна комісія Київської міської ради з питань архітектури,
містопланування та земельних відносин

Голова

Михайло ТЕРЕНТЬЄВ

Секретар

Юрій ФЕДОРЕНКО

Начальник Управління правового
забезпечення діяльності Київської
міської ради

Валентина ПОЛОЖИШНИК

Додаток

до рішення Київської міської ради

від _____ № _____

№	Назва	Місце розташування та площа	Користувач природних об'єктів	Коротка характеристика об'єкту
1.	Наводницький парк	Печерський район м.Києва, загальна площа 12,6864 га.	Комунальне підприємство по утриманню зелених насаджень Печерського району м.Києва	Територія об'єкту заповідання знаходиться у межах Набережного шосе, Дніпровської набережної та мосту Патона. Рішенням Київської міської ради №14 від 17.02.1994 р. Наводницький парк було зарезервовано до заповідання

Київський міський голова

Віталій КЛИЧКО

ПОЯСНЮВАЛЬНА ЗАПИСКА
до проєкту рішення Київської міської ради
«Про оголошення природної території
парком-пам'яткою садово-паркового мистецтва місцевого значення
«Наводницький парк»

1. Обґрунтування необхідності прийняття рішення

Запропонованим проєктом рішення передбачено оголошення природної території площею 12,6864 га, що знаходиться на території Печерського району м.Києва у межах Набережного шосе, Дніпровської набережної та мосту Патона – парком-пам'яткою садово-паркового мистецтва місцевого значення «Наводницький парк» без вилучення у землекористувача.

Територія парку складається з двох частин: Старого та Нового парку. Основу насаджень Старого парку, що має регулярне планування, складають листяні дерева. У трав'янистому ярусі зростаються звичайні види міських парків, серед яких декоративним квітуванням вирізняється глуха кропива біла та плямиста, а також – пшінка весняна.

На території проєктованого об'єкту розташовано низку шпаківень, що дають прихисток багатьом видам дикої фауни, які охороняються Додатком II до Бернської конвенції.

Наводницький парк, розташований у водоохоронній зоні р.Дніпро створює своєрідну «зелену завісу» між берегом річки та інтенсивним рухом автотранспорту по Набережному шосе.

Дана місцевість має неординарну столітню історію, на якій розташовано пам'ятник-лодію Кия, Щека, Хорива та їх сестри Либідь, що являється одним з найпопулярніших символів Києва.

Рішення Київської міської ради №14 від 17.02.1994, територію Наводницького парку було зарезервовано до заповідання.

Проєкт оголошення природної території парком-пам'яткою садово-паркового мистецтва місцевого значення «Наводницький парк» розроблено науковцями Благодійної організації «Благодійний фонд Дніпровського району м.Києва «Київський еколого-культурний центр».

Також, дану ініціативу погоджено з Департаментом захисту довкілля та адаптації до зміни клімату виконавчого органу Київської міської ради (Київської міської державної адміністрації) та КП УЗН Печерського району, який являється землекористувачем даної ділянки.

2. Мета і завдання прийняття рішення

Проект рішення розроблено з метою збереження ботанічного та ландшафтного різноманіття, а також цінних екземплярів рослинного світу на території Печерського району м.Києва.

3. Загальна характеристика та основні положення проекту рішення

Проектом рішення передбачається оголошення природного об'єкту площею 12,6864 га, що знаходиться на території Печерського району м.Києва, парком-пам'яткою садово-паркового мистецтва місцевого значення «Наводницький парк без вилучення у землекористувача.

Окрім того, Комунальному підприємству по утриманню зелених насаджень Печерського району м.Києва необхідно забезпечити охорону зазначеного у додатку об'єкту з оформленням охоронного зобов'язання в установленому порядку.

Контроль за виконанням рішення покладається на постійну комісію Київської міської ради з питань екологічної політики.

4. Стан нормативно-правової бази у даній сфері правового регулювання

Закон України «Про місцеве самоврядування», Закон України «Про охорону навколишнього природного середовища», Закон України «Про природно – заповідний фонд України».

5. Наявність інформації з обмеженим доступом

Проект рішення не містить інформації з обмеженим доступом у розумінні статті 6 Закону України «Про доступ до публічної інформації».

6. Вплив на життєдіяльність осіб з інвалідністю

Положення проекту рішення не стосуються прав і соціальної захищеності осіб з інвалідністю та не матиме впливу на життєдіяльність даної категорії громадян.

7. Фінансово-економічне обґрунтування

Реалізація проекту рішення не потребує залучення коштів з бюджету м.Києва.

8. Громадське обговорення

Проект рішення не потребує громадського обговорення.

9. Прогноз соціально-економічних та інших наслідків прийняття рішення

Прийняття проекту рішення сприятиме збереженню ботанічного різноманіття та цінних екземплярів рослинного світу, сприятиме оздоровленню довкілля, поліпшенню екологічного і санітарного стану столиці, матиме суттєве біологічне та естетичне значення.

10. Суб'єкт подання та доповідач на пленарному засіданні Київської міської ради

Депутатка Київської міської ради ІХ скликання Семенова Ксенія Ігорівна.

Депутатка Київської міської ради



Ксенія СЕМЕНОВА

Київський еколого-культурний центр
Kiev ecological & cultural center



02218, Україна, Київ, вул. Райдужна, 31-48

т (073) 073-16-73, E-mail: kekz-office@ukr.net Наш рахунок АТ Ощадбанк м. Київ, МФО 322669, код ЗКПО 24363925 , UA39322669000026006300839053

№ 24 від 25.05.23 р.

Депутату Київської міської ради К. Семенової

Шановна п. Ксенія !

Просимо створити парк-пам'ятку садово-паркового мистецтва місцевого значення "Наводницький парк." Об'єкт має величезне рекреаційне значення та знаходиться на території Печерського району м. Києва , являє собою штучно-створений масив деревно-чагарникових насаджень на прирусловій терасі правого берега р. Дніпро. Межі об'єкту: Набережне шосе, Дніпровська набережна та міст Патона. Площа об'єкту 12,6864 га. Землекористувачем вказаної території є КП УЗН Печерського району.

Обґрунтування, проект створення ,схема та погодження землекористувача додаються.

**З повагою, Заслужений природоохоронець України , директор КЕКЦ
Вл.Борейко**



УКРАЇНА

ВИКОНАВЧИЙ ОРГАН КИЇВСЬКОЇ МІСЬКОЇ РАДИ
(КИЇВСЬКА МІСЬКА ДЕРЖАВНА АДМІНІСТРАЦІЯ)
УПРАВЛІННЯ ЕКОЛОГІЇ ТА ПРИРОДНИХ РЕСУРСІВ

вул. Турівська, 28, м. Київ, 04080, приймальня (044) 366-64-10, (044) 366-64-11, e-mail: ecology@kyivcity.gov.ua

Контактний центр міста (044) 15 51 Код ЄДРПОУ 41819431

21.12.2022 - 071-4508

Київський еколого-культурний центр
вул. Райдужна, 31-48, м. Київ, 02218 ✓
kekz-office@ukr.net

Управління екології та природних ресурсів виконавчого органу Київської міської ради (Київської міської державної адміністрації) (далі – Управління) опрацювало клопотання Київського еколого-культурного центру від 13.12.2022 № 29 щодо створення парку-пам'ятки садово-паркового мистецтва «Наводницький парк» та, в межах наданих повноважень, повідомляє.

Відповідно до статті 52 Закону України «Про природно-заповідний фонд України» Управління схвалює клопотання про створення парку-пам'ятки садово-паркового мистецтва «Наводницький парк» площею 12,6864 га в межах території, визначеної в графічних матеріалах клопотання Київського еколого-культурного центру від 13.12.2022 № 29.

Начальник

Олександр ВОЗНИЙ



ВИКОНАВЧИЙ ОРГАН КИЇВСЬКОЇ МІСЬКОЇ РАДИ (КИЇВСЬКА МІСЬКА
ДЕРЖАВНА АДМІНІСТРАЦІЯ)

УПРАВЛІННЯ ЕКОЛОГІЇ ТА ПРИРОДНИХ РЕСУРСІВ

**КОМУНАЛЬНЕ ПІДПРИЄМСТВО ПО УТРИМАННЮ ЗЕЛЕНИХ
НАСАДЖЕНЬ ПЕЧЕРСЬКОГО РАЙОНУ м. КИЄВА**

(КП УЗН Печерського району)

вул. Залізничне шосе, 61, м. Київ, 01014 тел. (044) 284 86 99 E-mail: kp_uzn_pr@ukr.net
Код ЄДРПОУ 03359760

19.12.2022 № 007/232-1054

На № _____ від _____

Управління екології та природних
ресурсів виконавчого органу
Київської міської ради (Київської
міської державної адміністрації)

Комунальне підприємство по утриманню зелених насаджень Печерського району м. Києва (далі – КП УЗН Печерського району) за дорученням Управління екології та природних ресурсів виконавчого органу Київської міської ради (Київської міської державної адміністрації) від 14.12.2022 №077/9396 розглянуло лист Київського еколого-культурного центру від 13.12.2022 №29 (далі – Лист) стосовно погодження створення парку-пам'ятки садово-паркового мистецтва «Наводницький парк» площею 12,6864 га в Печерському районі м. Києва.

За результатами розгляду Листа в межах наданих повноважень повідомляємо, що КП УЗН Печерського району як землекористувач та балансоутримувач парку «Наводницький» підтримує та погоджує створення парку-пам'ятки садово-паркового мистецтва «Наводницький».

Варто зазначити, що земельні ділянки в межах парку Наводницький відводяться згідно із чинним законодавством в постійне користування КП УЗН Печерського району. Розробником відповідного проекту землеустрою (далі – Проект) є комунальне підприємство «Київський інститут земельних відносин».

Відповідно до рішення Київської міської ради народних депутатів від 17.02.1994 №14 парк «Наводницький» (колишній - ім. Примакова) віднесено до переліку цінних природних територій та об'єктів, що резервуються для заповідання.

Відповідно до частини першої статті 3 Закону України «Про природно-заповідний фонд України» до природно-заповідного фонду України належать, зокрема, штучно створені об'єкти - ботанічні сади, дендрологічні парки, зоологічні парки, пам'ятки природи, парки-пам'ятки садово-паркового мистецтва.

Частина третя статті 53 Закону України «Про природно-заповідний фонд України» визначає, що рішення про організацію чи оголошення територій та об'єктів природно-заповідного фонду місцевого значення та встановлення охоронних зон територій та об'єктів природно-заповідного фонду приймається Верховною Радою Автономної Республіки Крим, обласними, Київською та Севастопольською міськими радами.

Інформуємо, що до КП УЗН Печерського району не надходили документи (матеріали, інформація) щодо віднесення парку «Наводницький» до природно-заповідного фонду та іншого природоохоронного призначення.

Частина друга статті 20 Земельного кодексу України, зокрема, передбачає, що віднесення земельних ділянок до певної категорії та виду цільового призначення земельних ділянок здійснюється щодо земельних ділянок, якими розпоряджаються Верховна Рада Автономної Республіки Крим, Рада міністрів Автономної Республіки Крим, органи виконавчої влади та органи місцевого самоврядування, - за рішенням відповідного органу.

Повідомляємо, що Проект розроблявся у 2021 році. Відповідно до Порядку ведення Державного земельного кадастру, затвердженого Постановою Кабінету Міністрів України від 17.10.2012 №1051 (із змінами), Проектом визначено категорії земель, які відводяться: землі рекреаційного призначення та землі промисловості, транспорту, зв'язку, енергетики, оборони та іншого призначення. Проект перебуває на завершальній стадії процедури відведення земельних ділянок. За надані комунальним підприємством «Київський інститут земельних відносин» послуги сплачено повністю згідно із відповідним договором.

Зважаючи на вищевикладене, вважаємо, що після передачі земельних ділянок у постійне користування КП УЗН Печерського району для утримання, благоустрою та обслуговування парку «Наводницький», доцільно реалізувати заходи, про які йдеться в листі Київського еколого-культурного центру від 13.12.2022 №29.


Відповідно до підпункту 2.1 пункту 2 Положення про Департамент земельних ресурсів виконавчого органу Київської міської ради (Київської міської державної адміністрації), затвердженого рішенням Київської міської ради 19.12.2002 №182/342 (зі змінами), основними завданнями Департаменту є здійснення державного контролю за використанням та охороною земель усіх категорій і форм власності на території міста Києва, а також координацію здійснення землеустрою в межах визначених повноважень і порядку, встановленого законодавством України.

Зважаючи на вищевикладене, додатково інформуємо, що КП УЗН Печерського району підготувало лист до Департаменту земельних ресурсів виконавчого органу Київської міської ради (Київської міської державної адміністрації) для отримання рекомендацій щодо здійснення згідно з чинним земельним законодавством процедур з боку КП УЗН Печерського району як землекористувача парку «Наводницький» з урахуванням пропозицій, викладених у листі Київського еколого-культурного центру від 13.12.2022 №29.

Директор



Ігор БІЛИЙ



Обґрунтування

створення парку-пам'ятки садово-паркового мистецтва місцевого значення "Наводницький парк"

Об'єкт знаходиться на території Печерського району м. Києва і являє собою штучно-створений масив деревно-чагарникових насаджень на приуслівій терасі правого берега р. Дніпро. Межі об'єкту: Набережне шосе, Дніпровська набережна та міст Патона.

Площа об'єкту 12,6864 га.

Землекористувачем вказаної території є КП УЗН Печерського району.

Територія парку складається з двох частин: Старого та Нового парку.

Основу насаджень Старого парку, що має регулярне планування, складають листяні дерева. Серед них особливо вирізняються стрункі тополі італійські (*Populus italica*). Значну цінність становить група поважного віку лип (*Tilia cordata*). Наявні і дерева другого ярусу: клени цукристі та гостролисті. Виростити вказані види дерев дуже важко, тож наявні розвинуті насадження мають ретельно охоронятися. З декоративних дерев у парку висаджено цілу низку екзотів. Це різної форми туї (*Thuja spp.*), ялівцю (*Juniperus spp.*), райська яблуня. З чагарників висаджено квітучий навесні духмяними квітами чубушник (*Philadelphus coronarius*), форзицію (*Forsythia sp.*), бирючину (*Ligustrum vulgare*), спірею Вангута (*Spiraea vanhouttei*), жовту акацію (*Caragana arborescens*) та різні форми кизильників (*Cotoneaster spp.*).

В парковому ансамблі присутні окремі посадки білостовбурних берез (*Populus pendula*). Трапляються дерева осики (*Populus tremula*) та тополі Боле (*Populus bolleana*), що походить з Середньої Азії. Парк – улюблене місце відпочинку місцевих жителів, тому має багато молоденьких дбайливо висаджених дерев дуба (*Quercus robur*), робінії (*Robinia pseudocacia*), липи (*Tilia cordata*) та клена гостролистого (*Acer platanoides*).

В трав'янистому ярусі зростають звичайні види міських парків, серед яких напрочуд декоративним квітуванням вирізняються глуха кропива біла (*Lamium album*) та плямиста (*Lamium maculatum*) а також пшінка весняна (*Ficaria verna*).

Новий парк займає північну частину об'єкту. На його території зростають групи молодих дерев клену, липи та інших цінних порід. Насадження цієї частини парку мають ретельно охоронятися, як майбутня основа нового ландшафтного комплексу.

На території проектного об'єкту розвішано цілу низку шпаківень, що дають прихисток багатьом видам дикої фауни. Головним чином, це птахи дуплогнізники: мухоловка-білошійка (*Ficedula albicollis*), синиця велика (*Parus major*) та блакитна (*Cyanistes caeruleus*). Втім, інколи ці схованки використовуються червонокнижними кажанами: вечірницею дозірною (*Nyctalus noctula*) та кажаном пізнім (*Eptesicus serotinus*). Усі ці тварини охороняються Додатком II до Бернської конвенції.

В кущах чагарників гніздують такі невтомні борці з шкідниками, як кропив'янки (*Sylvia spp.*) та вівчарики (*Phylloscopus spp.*), що також охороняються Додатком II до Бернської конвенції.

Тутешня місцевість має цікаву історію. Тут в районі впадання в Дніпро малої р. Наводничі (звідки й сучасна назва парку), розташовувалася розлога мілина. Наразі р. Наводничі пущена в підземній трубі та перетворена на дощовий колектор, що впадає в Дніпро поблизу в'їзду на міст Патона. З цієї мілини, починаючи з XVIII ст. ,солдати гарнізону Київської фортеці наводили на лівий берег наплавний міст, що діяв усю теплу половину року й дозволяв переправлятися на лівий берег у напрямку Чернігова. Під час будівництва капітального мосту через Дніпро, яке було закінчено в 1950-х рр. ,поблизу мосту розбили парк, який назвали на честь ватажка червоного козацтва Примакова і поставили йому пам'ятник. Проте цей пам'ятник, що під час декомунізації, був демонтований. Натомість, на території парку розташували інший пам'ятник на


честь заснування м. Києва – лодія з братами Києм, Щеком, Хоривом та їх сестрою Либіддю. Цей пам'ятник набув в 1980-хх-1990-х рр. великої популярності і ще досі є одним з символів Києва. Офіційно парк створений рішенням виконкому міськради від 20.03.1972 р. №363, проте в сучасних умовах цей статус забезпечити охорону цього масиву не в стані. Рішенням Київради № 14 від 17.02.1994 р. парк був зарезервований для заповідання.

Наводницький парк, що розташований в водоохоронній зоні Дніпра, створює зелену завісу між берегом річки та інтенсивним рухом автотранспорту по Набережному шосе.

У зв'язку з великим комплексним значенням цього зеленого масиву доцільно оголосити його територію парком-пам'яткою садово-паркового мистецтва місцевого значення «Наводницький парк».

Координатор роботи по створенню
об'єктів ПЗФ Київського еколого-
культурного центру, д.б.н.
Директор Київського еколого-
культурного центру, Заслужений
природоохоронець України

Парнікоза І.Ю.



Борейко В.Є.



Проект

створення парку-пам'ятки садово-паркового мистецтва місцевого значення "Наводницький парк"

Об'єкт знаходиться на території Печерського району м. Києва і являє собою штучно-створений масив деревно-чагарникових насаджень на приуслівій терасі правого берега р. Дніпро. Межі об'єкту: Набережне шосе, Дніпровська набережна та міст Патона.

Площа об'єкту 12,6864 га.

Землекористувачем вказаної території є КП УЗН Печерського району.

Територія парку складається з двох частин: Старого та Нового парку.

Основу насаджень Старого парку, що має регулярне планування, складають листяні дерева. Серед них особливо вирізняються стрункі тополі італійські (*Populus italica*). Значну цінність становить група поважного віку лип (*Tilia cordata*). Наявні і дерева другого ярусу: клени цукристі та гостролисті. Виростити вказані види дерев дуже важко, тож наявні розвинуті насадження мають ретельно охоронятися. З декоративних дерев у парку висаджено цілу низку екзотів. Це різної форми туї (*Thuja spp.*), ялівцю (*Juniperus spp.*), райська яблуня. З чагарників висаджено квітучий навесні духмяними квітами чубушник (*Philadelphus coronarius*), форзицію (*Forsythia sp.*), бирючину (*Ligustrum vulgare*), спірею Вангута (*Spiraea vanhouttei*), жовту акацію (*Caragana arborescens*) та різні форми кизильників (*Cotoneaster spp.*).

В парковому ансамблі присутні окремі посадки білостовбурних берез (*Populus pendula*). Трапляються дерева осики (*Populus tremula*) та тополі Боле (*Populus bolleana*), що походить з Середньої Азії. Парк – улюблене місце відпочинку місцевих жителів, тому має багато молоденьких дбайливо висаджених дерев дуба (*Quercus robur*), робінії (*Robinia pseudocacia*), липи (*Tilia cordata*) та клена гостролистого (*Acer platanoides*).

В трав'янистому ярусі зростають звичайні види міських парків, серед яких напрочуд декоративним квітучим вирізняються глуха кропива біла (*Lamium album*) та плямиста (*Lamium maculatum*) а також пшінка весняна (*Ficaria verna*).

Новий парк займає північну частину об'єкту. На його території зростають групи молодих дерев клену, липи та інших цінних порід. Насадження цієї частини парку мають ретельно охоронятися, як майбутня основа нового ландшафтного комплексу.

На території проектного об'єкту розвішано цілу низку іпаківень, що дають прихисток багатьом видам дикої фауни. Головним чином, це птахи дуплогнізники: мухоловка-білошійка (*Ficedula albicollis*), синиця велика (*Parus major*) та блакитна (*Cyanistes caeruleus*). Втім, інколи ці схованки використовуються червонокнижними кажанами: вечірницею дозірною (*Nyctalus noctula*) та кажаном пізнім (*Eptesicus serotinus*). Усі ці тварини охороняються Додатком II до Бернської конвенції.

В кущах чагарників гніздують такі невтомні борці з шкідниками, як кропив'янки (*Sylvia spp.*) та вівчарики (*Phylloscopus spp.*), що також охороняються Додатком II до Бернської конвенції.

Тутешня місцевість має цікаву історію. Тут в районі впадання в Дніпро малої р. Наводничі (звідки й сучасна назва парку), розташовувалася розлога мілина. Наразі р. Наводничі пущена в підземній трубі та перетворена на дощовий колектор, що впадає в Дніпро поблизу в'їзду на міст Патона. З цієї мілини, починаючи з XVIII ст. ,солдати гарнізону Київської фортеці наводили на лівий берег наплавний міст, що діяв усю теплу половину року й дозволяв переправлятися на лівий берег у напрямку Чернігова. Під час будівництва капітального мосту через Дніпро, яке було закінчено в 1950-х рр. ,поблизу мосту розбили парк, який назвали на честь ватажка червоного козацтва Примакова і поставили йому пам'ятник. Проте цей пам'ятник, що під час декомунізації, був демонтований. Натомість, на території парку розташували інший пам'ятник на

честь заснування м. Києва – лодія з братами Кием, Щеком, Хоривом та їх сестрою Либіддю. Цей пам'ятник набув в 1980-хх-1990-х рр. великої популярності і ще досі є одним з символів Києва. Офіційно парк створений рішенням виконкому міськради від 20.03.1972 р. №363, проте в сучасних умовах цей статус забезпечити охорону цього масиву не в стані. Рішенням Київради № 14 від 17.02.1994 р. парк був зарезервованій для заповідання.

Наводницький парк, що розташований в водоохоронній зоні Дніпра ,створює зелену завісу між берегом річки та інтенсивним рухом автотранспорту по Набережному шосе.

У зв'язку з великим комплексним значенням цього зеленого масиву доцільно оголосити його територію парком-пам'яткою садово-паркового мистецтва місцевого значення «Наводницький парк» с заборонаю забудови.

Координатор роботи по створенню
об'єктів ПЗФ Київського еколого-
культурного центру, д.б.н.

Директор Київського еколого-
культурного центру, Заслужений
природоохоронець України



Парнікоза І.Ю.

Борейко В.Є.


Схема
Львів - пам'ятки садово-паркового мистецтва

ФРАГМЕНТ АЕРОФОТОЗЙОМКИ

міської території "Навродницьких парків"



Матеріали аерофотозйомки 2019 року
виготовлено за матеріалами міського земельного кадастру



**Заступник міського голови –
секретар Київської міської ради**

Москалю Д. Д.

Терентьєву М. О.

Положишник В. О.

Муєї Р. Р.

Прошу розглянути проєкт рішення від 26.10.2023
№ 08/231 - 1339/ПР в установленому порядку.

Омельченко А. В.

Для контролю за проходженням та тиражування.

Юнаковій С. М.

Школі Н. В.

Прокопіву В. В. — до відома

Оленичу П. С. — до відома

Прошу надати розписку

Володимир БОНДАРЕНКО

“26” жовтня 2023 року
№ 08/231 - 1339/ПР



08/231-1339/ПР
26.10.2023

ДЕПУТАТ

КИЇВСЬКОЇ МІСЬКОЇ РАДИ ІХ СКЛИКАННЯ

«26» жовтня 2023 р.

№ 02/279/09/236-468

Заступнику міського голови –
секретарю Київської міської ради

БОНДАРЕНКУ В.В.

Шановний Володимире Володимировичу!

Відповідно до ст.26 Регламенту Київської міської ради, *прошу Вас* надати доручення розглянути проєкт рішення «Про оголошення природної території парком-пам'яткою садово-паркового мистецтва місцевого значення «Наводницький парк».

Додатки:

1. Проєкт рішення «Про оголошення природної території парком-пам'яткою садово-паркового мистецтва місцевого значення «Наводницький парк» (1 арк.)
2. Додаток до проєкту рішення (1 арк.)
3. Пояснювальна записка до проєкту рішення (3 арк.)
4. Звернення Київського еколого-культурного центру №24 від 25.05.2023 до Семенової К.І. (1 арк.)
5. Погодження Департаменту захисту довкілля та адаптації до зміни клімату виконавчого органу Київської міської ради (Київської міської державної адміністрації) (1 арк.)
6. Лист-згода КП УЗН Печерського району щодо створення об'єкта ПЗФ (3 арк.)

7. Наукове обґрунтування необхідності оголошення вищевказаного об'єкта ПЗФ (3 арк.)
8. Проект створення вищезазначеного об'єкта ПЗФ (3 арк.)
9. Картографічні матеріали (1 арк.).
10. Електронна версія зазначених документів.

Відповідальна за супроводження проекту рішення працівниця громадської приймальні депутатки Київської міської ради Семенової К.І. - Марія Куляша, тел. +38 (063) 287-85-22

Текст проекту рішення у паперовому вигляді відповідає проекту, наданому в електронному вигляді.

**З повагою,
депутатка
Київської міської ради**



Ксенія СЕМЕНОВА