



08/231 - 1335/PP  
13.04.2021

# КИЇВСЬКА МІСЬКА РАДА

II СЕСІЯ ІХ СКАЛИКАННЯ

## РІШЕННЯ

№ \_\_\_\_\_

Про приватизацію  
громадянином Лісовим  
Василем Вікторовичем  
земельної ділянки для  
будівництва і обслуговування  
жилого будинку,  
господарських будівель та  
споруд на вул. Кучмин Яр, 26 у  
Солом'янському районі міста  
Києва



526028320

Відповідно до статей 9, 81, 83, 116, 118, 121, 122, 186 Земельного кодексу України, пункту 3 розділу VII «Прикінцеві та перехідні положення» Закону України «Про Державний земельний кадастр», Закону України «Про внесення змін до деяких законодавчих актів України щодо розмежування земель державної та комунальної власності», пункту 34 частини першої статті 26 Закону України «Про місцеве самоврядування в Україні» та розглянувши технічну документацію із землеустрою щодо встановлення (відновлення) меж земельної ділянки в натурі (на місцевості), Київська міська рада

### ВИРІШИЛА:

1. Затвердити технічну документацію із землеустрою щодо встановлення меж земельної ділянки в натурі (на місцевості) громадянина Лісовому Василю Вікторовичу для будівництва і обслуговування житлового будинку, господарських будівель і споруд на вул. Кучмин Яр, 26 у Солом'янському

будинку, господарських будівель і споруд на вул. Кучмин Яр, 26 у Солом'янському районі міста Києва (категорія земель - землі житлової та громадської забудови, код КВЦПЗ - 02.01, справа № 526028320).

2. Передати громадянину Лісовому Василю Вікторовичу у приватну власність земельну ділянку площею 0,0972 га (кадастровий номер 8000000000:72:184:0037) для будівництва і обслуговування жилого будинку, господарських будівель та споруд (код КВЦПЗ - 02.01) на вул. Кучмин Яр, 26 у Солом'янському районі міста Києва із земель комунальної власності територіальної громади міста Києва.

3. Громадянину Лісовому Василю Вікторовичу:

3.1. Виконувати обов'язки власника земельної ділянки відповідно до вимог статті 91 Земельного кодексу України.

3.2. Забезпечити вільний доступ для прокладання нових, ремонту та експлуатації існуючих інженерних мереж та споруд, що знаходяться в межах земельної ділянки.

3.3. У разі необхідності проведення реконструкції чи нового будівництва питання оформлення дозвільної та проектної документації вирішувати в порядку, визначеному законодавством України.

3.4. Вжити заходів щодо державної реєстрації права власності на земельну ділянку у порядку, встановленому Законом України «Про державну реєстрацію речових прав на нерухоме майно та їх обтяжень».

3.5. Питання майнових відносин вирішувати в установленому порядку.

3.6. Питання сплати відновної вартості зелених насаджень або укладання охоронного договору на зелені насадження вирішувати відповідно до рішення Київської міської ради від 27 жовтня 2011 року № 384/6600 «Про затвердження Порядку видалення зелених насаджень на території міста Києва» (із змінами і доповненнями).

4. Попередити власника земельної ділянки, що право власності на земельну ділянку може бути припинено у випадках, передбачених статтями 140, 143 Земельного кодексу України.

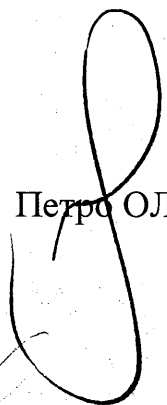
5. Контроль за виконанням цього рішення покласти на постійну комісію Київської міської ради з питань архітектури, містобудування та земельних відносин.

Київський міський голова

Віталій КЛИЧКО

**ПОДАННЯ:**

Заступник голови  
Київської міської державної адміністрації  
з питань здійснення самоврядних повноважень

  
Петро ОЛЕНИЧ

В. о. директора  
Департаменту земельних ресурсів  
виконавчого органу Київської міської ради  
(Київської міської державної адміністрації)

  
Валентина ПЕЛИХ

Заступник директора Департаменту –  
начальник юридичного управління  
Департаменту земельних ресурсів  
виконавчого органу Київської міської ради  
(Київської міської державної адміністрації)

  
Алла ВАСИЛЕНКО

**ПОГОДЖЕНО:**

Постійна комісія Київської міської ради  
з питань архітектури, містобудування  
та земельних відносин

Голова

Михайло ТЕРЕНТЬЄВ

Секретар

Юрій ФЕДОРЕНКО

Начальник управління  
правового забезпечення діяльності  
Київської міської ради




# ПОЯСНЮВАЛЬНА ЗАПИСКА

До кадастрової справи  
№ 526028320

№ ПЗН-12613 від 11.03.2021

до проекту рішення Київської міської ради:

**Про приватизацію громадянином Лісовим Василем Вікторовичем земельної ділянки для будівництва і обслуговування жилого будинку, господарських будівель та споруд на вул. Кучмин Яр, 26 у Солом'янському районі міста Києва**



## 1. Фізична особа:

Назва:

*Лісовий Василь Вікторович*

Клопотання:

*від 12.10.2020 номер 526028320*

## 2. Відомості про земельну ділянку (№ 8000000000:72:184:0037).

Місце розташування (адреса):	<i>вул. Кучмин Яр, 26 у Солом'янському районі міста Києва</i>
Площа:	<i>0,0972 га</i>
Вид та термін користування:	<i>власність</i>
Вид використання:	<i>для будівництва і обслуговування жилого будинку, господарських будівель та споруд</i>

## 3. Обґрунтування прийняття рішення.

Відповідно до Земельного кодексу України та Порядку набуття прав на землю із земель комунальної власності у місті Києві, затвердженого рішенням Київської міської ради від 20 квітня 2017 року № 241/2463, Департаментом земельних ресурсів виконавчого органу Київської міської ради (Київської міської державної адміністрації) розроблено проект рішення Київської міської ради «Про приватизацію громадянином Лісовим Василем Вікторовичем земельної ділянки для будівництва і обслуговування жилого будинку, господарських будівель та споруд на вул. Кучмин Яр, 26 у Солом'янському районі міста Києва».

## 4. Мета прийняття рішення.

Метою прийняття рішення є забезпечення реалізації права громадянина на приватизацію земельної ділянки.

## 5. Особливі характеристики ділянки.

Наявність будівель і споруд на ділянці:	<i>Земельна ділянка забудована житловим будинком загальною площею 474,4 кв.м., який на підставі рішення Солом'янського районного суду м. Києва від 27 квітня 2012 року у справі № 2-427 належить громадянину Лісовому В.В., дата державної реєстрації 07 жовтня 2013 року, номер запису про право власності 2931318, (інформація з Державного реєстру речових прав на нерухоме майно від 11 березня 2021 року № 247771365). Разом з цим, в мотивувальній частині рішення Солом'янського районного суду м. Києва від 27 квітня 2012 року у справі № 2-427 площа будинку становить 182, 4 кв.м.</i>
Наявність ДПТ:	<i>Детальний план території відсутній.</i>

<b>Функціональне призначення згідно Генплану:</b>	<i>Відповідно до Генерального плану міста, затвердженого рішенням Київської міської ради від 28 березня 2002 року № 370/1804, земельна ділянка за функціональним призначенням належить до території житлової садибної забудови.</i>
<b>Правовий режим:</b>	<i>Земельна ділянка належить до земель комунальної власності територіальної громади міста Києва.</i>
<b>Розташування в зеленій зоні:</b>	<i>Земельна ділянка не входить до зеленої зони.</i>
<b>Інші особливості:</b>	<i>Земельна ділянка не перетинається з червоними лініями.</i>

**6. Стан нормативно-правової бази у даній сфері правового регулювання.**

Загальні засади та порядок передачі земельних ділянок у власність чи користування зацікавленим особам визначено Земельним кодексом України та Порядком набуття прав на землю із земель комунальної власності у місті Києві, затвердженим рішенням Київради від 20 квітня 2017 року № 241/2463.

**7. Фінансово-економічне обґрунтування.**


Реалізація рішення не потребує додаткових витрат міського бюджету.

**8. Прогноз соціально-економічних та інших наслідків прийняття рішення.**

Наслідками прийняття розробленого проекту рішення стане реалізація громадянином своїх прав на приватизацію земельної ділянки, яка перебуває у його користуванні.

Доповідач: в.о. директора Департаменту земельних ресурсів Валентина ПЕЛИХ

В.о. директора Департаменту  
земельних ресурсів



**Валентина ПЕЛИХ**





**Заступник міського голови –  
секретар Київської міської ради**

---

Терентьеву М. О.  
Положишник В. О.

Прошу розглянути проект рішення від 15.04.2021  
№ 08/231 – 1335/ПР в установленому порядку.

Пихтіній О. М.

Для контролю за проходженням та тиражування

Володимир БОНДАРЕНКО

“15” квітня 2021 року  
№ 08/231 – 1335/ПР



УКРАЇНА

ВИКОНАВЧИЙ ОРГАН КИЇВСЬКОЇ МІСЬКОЇ РАДИ  
(КИЇВСЬКА МІСЬКА ДЕРЖАВНА АДМІНІСТРАЦІЯ)

**ДЕПАРТАМЕНТ ЗЕМЕЛЬНИХ РЕСУРСІВ**

вул. Хрещатик, 32-а, м. Київ, 01601 тел. (044) 279 58 72

Контактний центр міста Києва (044) 15 51 E-mail: [doc@kyivland.gov.ua](mailto:doc@kyivland.gov.ua) Код ЄДРПОУ 26199097

08/231 - 1335/DP  
15.04.2021

15.04.2021 № 05715-СЛ-12613

Заступнику міського голови-  
секретарю Київської міської ради  
Володимиру БОНДАРЕНКУ

Шановний Володимире Володимировичу!

Департамент земельних ресурсів виконавчого органу Київської міської ради (Київської міської державної адміністрації) відповідно до пункту 3 статті 26 Регламенту Київської міської ради, затвердженого рішенням Київської міської ради від 07.07.2016 № 579/579, направляє проект рішення Київської міської ради «Про приватизацію громадянином Лісовим Василем Вікторовичем земельної ділянки для будівництва і обслуговування жилого будинку, господарських будівель та споруд на вул. Кучмин Яр, 26 у Солом'янському районі міста Києва» (526028320) для подальшого опрацювання.

Додатки:

- проект рішення 526028320 на 2 арк. в 1 примірнику;
- пояснювальна записка 526028320 на 2 арк. в 1 примірнику;
- витяг з бази даних міського земельного кадастру на 1 арк. в 1 примірнику;
- матеріали супутникової фотозйомки на 1 арк. в 1 примірнику;
- технічна документація із землеустрою щодо встановлення (відновлення) меж земельної ділянки в натурі (на місцевості) 526028320 1 книга в 1 примірнику;
- інформаційна довідка з Державного реєстру речових прав на нерухоме майно від 11.03.2021 № 247771365 на 2 арк. в 1 примірнику.

З повагою

В.о. директора

Валентина ПЕЛИХ