



08/231-1330/ПР
26.10.2023

КИЇВСЬКА МІСЬКА РАДА

II СЕСІЯ IX СКЛИКАННЯ

РІШЕННЯ

№ _____

Про передачу **ПРИВАТНОМУ ПІДПРИЄМСТВУ «ВІТРЯНА ГІРКА»** земельної ділянки в оренду для експлуатації та обслуговування нежитлової будівлі на вул. Світлицького, 31/7 літера «А» у Подільському районі міста Києва



768282418

Відповідно до статей 9, 79¹, 83, 93, 116, 122, 123, 124, 186 Земельного кодексу України, статей 1212, 1214 Цивільного кодексу України, Закону України «Про оренду землі», статті 35 Закону України «Про землеустрій», Закону України «Про внесення змін до деяких законодавчих актів України щодо розмежування земель державної та комунальної власності», пункту 34 частини першої статті 26 Закону України «Про місцеве самоврядування в Україні», рішення Київської міської ради від 10 вересня 2015 року № 958/1822 «Про інвентаризацію земель міста Києва», розглянувши технічну документацію із землеустрою щодо інвентаризації земель та заяву **ПРИВАТНОГО ПІДПРИЄМСТВА «ВІТРЯНА ГІРКА»** від 06 жовтня 2023 року № 72361-007929147-031-03, Київська міська рада

ВИРІШИЛА:

1. Затвердити технічну документацію із землеустрою щодо інвентаризації земель Об'єкт інвентаризації: земельна ділянка на вул. Світлицького, 31/7 літера «А» у Подільському районі м. Києва, яка перебуває у фактичному користуванні приватного підприємства «Вітряна Гірка» для експлуатації та обслуговування нежитлової будівлі (категорія земель – землі промисловості, транспорту, електронних комунікацій, енергетики, оборони та іншого призначення; код виду цільового призначення – 11.03 для розміщення та експлуатації основних,

підсобних і допоміжних будівель та споруд будівельних організацій та підприємств).

2. Передати ПРИВАТНОМУ ПІДПРИЄМСТВУ «ВІТРЯНА ГІРКА», за умови виконання пункту 3 цього рішення, в оренду на 10 років земельну ділянку площею 0,1571 га (кадастровий номер 8000000000:91:198:0004) для експлуатації та обслуговування нежитлової будівлі (код виду цільового призначення – 11.03) на вул. Світлицького, 31/7 літера «А» у Подільському районі міста Києва, із земель комунальної власності територіальної громади міста Києва, у зв'язку з набуттям права власності на нерухоме майно, яке зареєстровано в Державному реєстрі речових прав на нерухоме майно 20 грудня 2017 року, номер відомостей про речове право: 24062626 (заява ДД від 06 жовтня 2023 року № 72361-007929147-031-03, справа № 768282418).

3. ПРИВАТНОМУ ПІДПРИЄМСТВУ «ВІТРЯНА ГІРКА»:

3.1. Виконувати обов'язки землекористувача відповідно до вимог статті 96 Земельного кодексу України.

3.2. У місячний строк надати до Департаменту земельних ресурсів виконавчого органу Київської міської ради (Київської міської державної адміністрації) документи, визначені законодавством України, необхідні для укладання договору оренди земельної ділянки (зокрема, охоронний договір на зелені насадження або інформацію уповноваженого органу про відсутність зелених насаджень на земельній ділянці).

3.3. Питання майнових відносин вирішувати в установленому порядку.

3.4. Забезпечити вільний доступ для прокладання нових, ремонту та експлуатації існуючих інженерних мереж і споруд, що знаходяться в межах земельної ділянки.

3.5. Виконати вимоги, викладені в листі Департаменту містобудування та архітектури виконавчого органу Київської міської ради (Київської міської державної адміністрації) від 16 квітня 2021 року № 4254/0/09/19-21.

3.6. Під час використання земельної ділянки дотримуватися обмежень у її використанні, зареєстрованих у Державному земельному кадастрі.

3.7. Питання сплати відновної вартості зелених насаджень або укладання охоронного договору на зелені насадження вирішувати відповідно до рішення Київської міської ради від 27 жовтня 2011 року № 384/6600 «Про затвердження Порядку видалення зелених насаджень на території міста Києва» (із змінами і доповненнями).

3.8. У разі необхідності проведення реконструкції чи нового будівництва, питання оформлення дозвільної та проєктно-кошторисної документації вирішувати в порядку, визначеному законодавством України.

3.9. Сплатити безпідставно збереженні кошти за користування земельною ділянкою з моменту набуття права власності на об'єкти нерухомого майна, розташовані на ній, до моменту реєстрації права оренди на земельну ділянку у Державному реєстрі речових прав на нерухоме майно на підставі розрахунку

Департаменту земельних ресурсів виконавчого органу Київської міської ради (Київської міської державної адміністрації).

4. Департаменту земельних ресурсів виконавчого органу Київської міської ради (Київської міської державної адміністрації) вжити організаційно-правових заходів, щодо виконання підпункту 3.9 пункту 3 цього рішення.

5. Попередити землекористувача, що використання земельної ділянки не за цільовим призначенням тягне за собою припинення права користування нею відповідно до вимог статей 141, 143 Земельного кодексу України.

6. Дане рішення втрачає чинність через дванадцять місяців з моменту його оприлюднення, у разі якщо протягом цього строку не укладений відповідний договір оренди земельної ділянки.

7. Контроль за виконанням цього рішення покласти на постійну комісію Київської міської ради з питань архітектури, містопланування та земельних відносин.

Київський міський голова


Віталій КЛИЧКО

ПОДАННЯ:

Заступник голови
Київської міської державної адміністрації
з питань здійснення самоврядних повноважень


Петро ОЛЕНИЧ

Директор Департаменту земельних ресурсів
виконавчого органу Київської міської ради
(Київської міської державної адміністрації)


Валентина ПЕЛИХ

Ват Начальник юридичного управління
Департаменту земельних ресурсів
виконавчого органу Київської міської ради
(Київської міської державної адміністрації)


Дмитро РАДЗІЄВСЬКИЙ

ПОГОДЖЕНО:

04.12.2024
Постійна комісія Київської міської ради
з питань архітектури, містопланування
та земельних відносин

Голова


Михайло ТЕРЕНТЬЄВ

Секретар


Юрій ФЕДОРЕНКО

Начальник управління правового
забезпечення діяльності
Київської міської ради



Валентина ПОЛОЖИШНИК

19.09.2024
Постійна комісія Київської міської
ради з питань підприємства,
промисловості та міського
облаштування 05.12.2023

Голова


БОГДАН ТОВМАСЯН

Секретар


ВАСИЛЬ ПОПАТЕНКО

ПОЯСНЮВАЛЬНА ЗАПИСКА

№ ПЗН-59300 від 17.10.2023

до проєкту рішення Київської міської ради:

Про передачу ПРИВАТНОМУ ПІДПРИЄМСТВУ «ВІТРЯНА ГРКА» земельної ділянки в оренду для експлуатації та обслуговування нежитлової будівлі на вул. Світлицького, 31/7 літера «А» у Подільському районі міста Києва

До справи
№ 768282418



1. Юридична особа:

Назва	ПРИВАТНЕ ПІДПРИЄМСТВО «ВІТРЯНА ГРКА»
Перелік засновників (учасників) юридичної особи	ХОДОРКОВСЬКИЙ ДАНИЛ МИХАЙЛОВИЧ Україна, 03150, м. Київ, вул. Ковпака
Кінцевий бенефіціарний власник (контролер)	ХОДОРКОВСЬКИЙ ДАНИЛ МИХАЙЛОВИЧ Україна, 03150, м. Київ, вул. Ковпака
Реєстраційний номер:	від 09.10.2023 № 768282418

2. Відомості про земельну ділянку (кадастровий № 8000000000:91:198:0004).

Місце розташування (адреса)	м. Київ, р-н Подільський, вул. Світлицького, 31/7 літера «А»
Площа	0,1571 га
Вид та термін користування	право в процесі оформлення (оренда на 10 років)
Категорія земель	землі промисловості, транспорту, електронних комунікацій, енергетики, оборони та іншого призначення
Вид цільового призначення	11.03 для розміщення та експлуатації основних, підсобних і допоміжних будівель та споруд будівельних організацій та підприємств (для експлуатації та обслуговування нежитлової будівлі)
Нормативна грошова оцінка (за попереднім розрахунком*)	3 633 829 грн 29 коп.
*Наведені розрахунки нормативної грошової оцінки не є остаточними і будуть уточнені відповідно до вимог чинного законодавства при оформленні права на земельну ділянку.	

3. Обґрунтування прийняття рішення.

На замовлення зацікавленої особи та враховуючи рішення Київської міської ради від 10.09.2015 № 958/1822 «Про інвентаризацію земель міста Києва» землепорядною організацією розроблено технічну документацію із землеустрою щодо інвентаризації земель, яка згідно зі статтею 186¹ Земельного кодексу України (в редакції до 27.05.2021) погоджена з відповідними органами, зокрема:

структурний підрозділ Київської міської державної адміністрації у сфері містобудування та архітектури:

від 16.04.2021 № 4254/0/09/19-21

територіальний орган центрального органу виконавчої влади, що реалізує державну політику у сфері земельних відносин (екстериторіальне погодження):

від 05.05.2021 № 6260/82-21

Відповідно до статей 9, 123 Земельного кодексу України та Порядку набуття прав на землю із земель комунальної власності у місті Києві, затвердженого рішенням Київської міської ради від 20.04.2017 № 241/2463, враховуючи, що земельна ділянка зареєстрована в Державному земельному кадастрі (витяг з Державного земельного кадастру про земельну ділянку від 17.10.2023 № НВ-0002190942023), Департаментом земельних ресурсів виконавчого органу Київської міської ради (Київської міської державної адміністрації) розроблено відповідний проект рішення Київської міської ради.

4. Мета прийняття рішення.

Метою прийняття рішення є забезпечення реалізації встановленого Земельним кодексом України права особи на оформлення права користування на землю.

5. Особливі характеристики ділянки.

Наявність будівель і споруд на ділянці:	<p>Земельна ділянка забудована будівлею (реєстраційний номер об'єкта нерухомого майна: 1023596180000) на вул. Світлицького, 31/7 літера «А», яка належить ПП «ВІТРЯНА ГІРКА» на підставі договору купівлі-продажу нежилої будівлі з відстрочкою платежу від 20.12.2017 № 871, про що зроблено запис в Державному реєстрі речових прав на нерухоме майно: 20.12.2017, номер відомостей про речове право: 24062626 (інформаційна довідка з Державного реєстру речових прав на нерухоме майно від 17.10.2023 № 350724363).</p> <p>Згідно з договором купівлі-продажу нежилої будівлі з відстрочкою платежу від 20.12.2017 № 871 загальна площа зазначеного об'єкта складає 832,6 кв.м.</p> <p>Також в межах земельної ділянки розміщені тимчасові споруди – металевий будиночок охорони та навіс.</p>
Наявність ДПТ:	Детальний план території відсутній.
Функціональне призначення згідно з Генпланом:	Відповідно до Генерального плану міста Києва, затвердженого рішенням Київської міської ради від 28.03.2002 № 370/1804, земельна ділянка за функціональним призначенням належить до комунально-складської території (висновок Департаменту містобудування та архітектури виконавчого органу Київської міської ради (Київської міської державної адміністрації) від 16.04.2021 № 4254/0/09/19-21, яким погоджено технічну документацію із землеустрою).
Правовий режим:	Земельна ділянка належить до земель комунальної власності територіальної громади міста Києва.
Розташування в зеленій зоні:	Земельна ділянка не входить до зеленої зони.
Інші особливості:	<p>Проектом рішення запропоновано з урахуванням існуючої судової практики (постанови Верховного Суду від 18.06.2020 у справі № 925/449/19, від 27.01.2021 у справі № 630/269/16, від 10.02.2021 у справі № 200/8930/18) зобов'язати землекористувача сплатити безпідставно збережені кошти за користування земельною ділянкою без правовстановлюючих документів на підставі статті 1212 Цивільного кодексу України згідно з розрахунком Департаменту земельних ресурсів виконавчого органу Київської міської ради (Київської міської державної адміністрації).</p>

	<p><i>Зазначаємо, що Департамент земельних ресурсів не може перебирати на себе повноваження Київської міської ради та приймати рішення про передачу або відмову в передачі в оренду земельної ділянки, оскільки відповідно до пункту 34 частини першої статті 26 Закону України «Про місцеве самоврядування в Україні» та статей 9, 122 Земельного кодексу України такі питання вирішуються виключно на пленарних засіданнях сільської, селищної, міської ради.</i></p> <p><i>Зазначене підтверджується, зокрема, рішеннями Верховного Суду від 28.04.2021 у справі № 826/8857/16, від 17.04.2018 у справі № 826/8107/16, від 16.09.2021 у справі № 826/8847/16.</i></p> <p><i>Зважаючи на вказане, цей проєкт рішення направляється для подальшого розгляду Київською міською радою відповідно до її Регламенту.</i></p>
--	---

6. Стан нормативно-правової бази у даній сфері правового регулювання.

Загальні засади та порядок передачі земельних ділянок у користування зацікавленим особам визначено Земельним кодексом України та Порядком набуття прав на землю із земель комунальної власності у місті Києві, затвердженим рішенням Київської міської ради від 20.04.2017 № 241/2463.

Проєкт рішення не містить інформації з обмеженим доступом у розумінні статті 6 Закону України «Про доступ до публічної інформації».

Проєкт рішення не стосується прав і соціальної захищеності осіб з інвалідністю та не матиме впливу на життєдіяльність цієї категорії.

7. Фінансово-економічне обґрунтування.

Реалізація рішення не потребує додаткових витрат міського бюджету.


Відповідно до Податкового кодексу України, Закону України «Про оренду землі» та рішення Київської міської ради від 08.12.2022 № 5828/5869 «Про бюджет міста Києва на 2023 рік» орієнтовний розмір річної орендної плати складатиме: **109 014 грн 88 коп. (3 %)**.

8. Прогноз соціально-економічних та інших наслідків прийняття рішення.

Наслідками прийняття розробленого проєкту рішення стане реалізація зацікавленою особою своїх прав щодо використання земельної ділянки.

Доповідач: директор Департаменту земельних ресурсів **Валентина ПЕЛИХ**.

Директор Департаменту земельних ресурсів



Валентина ПЕЛИХ



КИЇВСЬКА МІСЬКА РАДА
Управління правового забезпечення
діяльності Київської міської ради

вул. Хрещатик, 36, м. Київ, 01001, тел.: (044) 202 70 19
Контактний центр міста Києва: (044) 15 51, e-mail: jurist@kmr.gov.ua, сайт: kmr.gov.ua,
код ЄДРПОУ 22883141

18.12.2024 № 08/230-1606

На № _____ від _____

Голові постійної комісії Київської
міської ради з питань архітектури,
містопланування та земельних відносин
Михайлу ТЕРЕНТЬЄВУ

Зауваження

до проекту рішення Київської міської ради від 26.10.2023 № 08/231-1330/ПР
«Про передачу ПРИВАТНОМУ ПІДПРИЄМСТВУ «ВІТРЯНА ГІРКА» земельної
ділянки в оренду для експлуатації та обслуговування нежитлової будівлі на вул.
Світлицького, 31/7 літера «А» у Подільському районі міста Києва»

Управлінням правового забезпечення діяльності Київської міської ради
опрацьовано поданий проект рішення, з приводу чого зазначаємо про таке.

Проектом рішення пропонується затвердити технічну документацію із
землеустрою щодо інвентаризації земель Об'єкт інвентаризації: земельна ділянка
на вул. Світлицького, 31/7 літера «А» у Подільському районі м. Києва, яка
перебуває у фактичному користуванні приватного підприємства «Вітряна Гірка»
для експлуатації та обслуговування нежитлової будівлі (категорія земель – землі
промисловості, транспорту, електронних комунікацій, енергетики, оборони та
іншого призначення; код виду цільового призначення – 11.03 для розміщення та
експлуатації основних, підсобних і допоміжних будівель та споруд будівельних
організацій та підприємств) та передати ПРИВАТНОМУ ПІДПРИЄМСТВУ
«ВІТРЯНА ГІРКА», за умови виконання пункту 3 цього рішення, в оренду на 10
років земельну ділянку площею 0,1571 га (кадастровий номер
8000000000:91:198:0004) для експлуатації та обслуговування нежитлової будівлі
(код виду цільового призначення – 11.03) на вул. Світлицького, 31/7 літера «А» у
Подільському районі міста Києва із земель комунальної власності територіальної
громади міста Києва, у зв'язку з набуттям права власності на нерухоме майно, яке

zareєстровано в Державному реєстрі речових прав на нерухоме майно 20 грудня 2017 року, номер відомостей про речове право: 24062626 (заява ДЦ від 06 жовтня 2023 року № 72361-007929147-031-03, справа № 768282418).

За результатом опрацювання проекту рішення вважаємо за необхідне зауважити таке.

1. У пояснювальній записці до проекту рішення зазначено, що земельна ділянка забудована будівлею (реєстраційний номер об'єкта нерухомого майна: 1023596180000) на вул. Світлицького, 31/7 літера «А», яка належить ПП «ВІТРЯНА ГІРКА» на підставі договору купівлі-продажу нежилої будівлі з відстрочкою платежу від 20.12.2017 № 871, про що зроблено запис в Державному реєстрі речових прав на нерухоме майно: 20.12.2017, номер відомостей про речове право: 24062626 (інформаційна довідка з Державного реєстру речових прав на нерухоме майно від 17.10.2023 № 350724363).

Згідно з договором купівлі-продажу нежилої будівлі з відстрочкою платежу від 20.12.2017 № 871 загальна площа зазначеного об'єкта складає 832,6 кв. м.

Також в межах земельної ділянки розміщені тимчасові споруди – металевий будиночок охорони та навіс.

Водночас до матеріалів проекту рішення не додано документів щодо правового статусу цих об'єктів нерухомого майна, що розташовані на земельній ділянці.

Звертаємо увагу, що частина друга статті 59 Закону України «Про землеустрій» передбачає необхідність врахування приватних інтересів при здійсненні землеустрою на місцевому рівні полягає у забезпеченні фізичним та юридичним особам рівних можливостей набуття у власність або користування, у тому числі на умовах оренди, земельних ділянок і в захисті їхніх прав на землю.

До матеріалів проекту рішення додано лист Департаменту земельних ресурсів виконавчого органу Київської міської ради (Київської міської державної адміністрації) від 19.09.2023 № 05702-12525 у якому зазначено, зокрема, «фактичне використання земельної ділянки не відповідає запроєктованому виду цільового призначення даної земельної ділянки».

Водночас, проект рішення підготовлений Департаментом земельних ресурсів виконавчого органу Київської міської ради (Київської міської державної адміністрації) до повноважень якого відповідно до Положення про Департамент земельних ресурсів виконавчого органу Київської міської ради (Київської міської державної адміністрації), затвердженого рішенням Київської міської ради від 19.12.2002 № 182/342 (у редакції рішення Київської міської ради від 23 червня 2022 року № 4753/4794) віднесено забезпечення виконання повноважень Київської міської ради у сфері земельних відносин і здійснення державного контролю за

використанням та охороною земель усіх категорій і форм власності на території міста Києва.

Департамент у межах своєї компетенції здійснює управління землями комунальної власності територіальної громади міста Києва, забезпечує проведення в місті Києві земельної реформи, раціональне використання та охорону цих земель на території міста, здійснення державного контролю за використанням та охороною земель усіх категорій і форм власності на території міста Києва, забезпечує вжиття заходів інспекційного реагування щодо дотримання вимог земельного законодавства на території міста Києва в межах повноважень, визначених законами України.

2. Підпунктом 3.9. пункту 3 проекту рішення передбачається необхідність сплатити безпідставно збереженні кошти за користування земельною ділянкою з моменту набуття права власності на об'єкти нерухомого майна, розташовані на ній, до моменту реєстрації права оренди на земельну ділянку у Державному реєстрі речових прав на нерухоме майно на підставі розрахунку Департаменту земельних ресурсів виконавчого органу Київської міської ради (Київської міської державної адміністрації).

Та відповідно пунктом 4 передбачається Департаменту земельних ресурсів виконавчого органу Київської міської ради (Київської міської державної адміністрації) вжити організаційно-правових заходів, щодо виконання підпункту 3.9. пункту 3 цього рішення.

Частини перша та друга статті 1212 Цивільного кодексу України передбачають, що особа, яка набула майно або зберегла його у себе за рахунок іншої особи (потерпілого) без достатньої правової підстави (безпідставно набуте майно), зобов'язана повернути потерпілому це майно. Особа зобов'язана повернути майно і тоді, коли підстава, на якій воно було набуте, згодом відпала.

Положення цієї глави застосовуються незалежно від того, чи безпідставне набуття або збереження майна було результатом поведінки набувача майна, потерпілого, інших осіб чи наслідком події.

Особа, яка набула майно або зберегла його у себе без достатньої правової підстави, має право вимагати відшкодування зроблених нею необхідних витрат на майно від часу, з якого вона зобов'язана повернути доходи.

Відповідні правові позиції відображено у постанові Великої Палати Верховного Суду від 09 листопада 2021 № 905/1680/20), а саме: «У разі використання землекористувачем сформованої земельної ділянки комунальної власності, якій присвоєно виділений кадастровий номер, без оформлення договору оренди власник такої земельної ділянки (орган місцевого самоврядування, що представляє інтереси територіальної громади) може захистити своє право на

компенсацію йому вартості неотриманої орендної плати в порядку статті 1212 ЦК України.

Право оренди земельної ділянки виникає на підставі відповідного договору з моменту державної реєстрації цього права. Проте з огляду на приписи частини другої статті 120 ЗК України не виявлено правопорушенням у власника будинку, будівлі, споруди зареєстрованого права оренди на земельну ділянку, яка має іншого власника і на якій розташоване це нерухоме майно. До моменту оформлення власником об'єкта нерухомого майна права оренди земельної ділянки, на якій розташований цей об'єкт, відносини з фактичного користування земельною ділянкою без укладеного договору оренди та недотримання її власником доходів у вигляді орендної плати є за своїм змістом умовними. Фактичний користувач земельної ділянки, який без достатньої правової основи за рахунок власника цієї ділянки зберіг у собі вартість, яку мав сплатити за користування нею, зобов'язаний повернути ці кошти власнику земельної ділянки за рахунок частини першої статті 1212 ЦК України.

Зазначені правові висновки викладено в постановках Великої Палати Верховного Суду від 23 травня 2018 року у справі № 629/4628/16-ц та від 20 листопада 2018 року у справі № 922/3412/17.».

Отже, у постанові Великої Палати Верховного Суду визначено необхідність сплати безпідставно збережених коштів, як обов'язок користувача земельної ділянки сплатити безпідставно збережені кошти, а тому запропонована у проєкті рішення редакція наведеного пункту узгоджується із положенням законів України, та правовою позицією Верховного Суду.

А ні норми Цивільного кодексу України, а ні висновки Верховного Суду не містить прямих застережень, що реалізація захисту права особи на відшкодування їй безпідставно збережених коштів можлива виключно у судовому порядку.

Більше того, частина друга статті 19 Господарського процесуального кодексу України визначає, що особи, які порушили права і законні інтереси інших осіб, зобов'язані поновити їх, не чекаючи пред'явлення претензії чи позову.

Проект рішення підготовлено та подано на розгляд Київської міської ради Департаментом земельних ресурсів виконавчого органу Київської міської ради (Київської міської державної адміністрації), до основних завдань якого відповідно до Положення про Департамент земельних ресурсів виконавчого органу Київської міської ради (Київської міської державної адміністрації), затвердженого рішенням Київської міської ради від 19 грудня 2002 року № 182/342 (у редакції рішення Київської міської ради від 23 червня 2022 року № 4753/4794) належить забезпечення виконання повноважень Київської міської ради та виконавчого органу Київської міської ради (Київської міської державної адміністрації) у сфері управління землями комунальної власності територіальної громади міста Києва,

здійснення державного контролю за використанням та охороною земель усіх категорій і форм власності на території міста Києва, а також координацію здійснення землеустрою в межах визначених повноважень і порядку, встановленого законодавством України, здійснення захисту прав та інтересів Київської-міської ради, виконавчого органу Київської міської ради (Київської міської державної адміністрації), Департаменту в судах загальної юрисдикції у порядку самопредставництва та представництва в інших органах влади під час розгляду правових питань і спорів у встановленому порядку за наявності відповідного доручення.

Звертаємо увагу, що відповідно до правил правотворчості при підготовці проєктів рішень, що регулюють правовідносини в певній сфері має застосовуватися комплексний та системний підхід, який передбачає своєчасне прийняття усього комплексу необхідних нормативних актів, урегулювання суспільних відносин, що цього потребують, уточнення правового регулювання відповідно до нових вимог і реалій.

Зауважуємо, що у випадку якщо на практиці діючий механізм відшкодування безпідставно збережених коштів не забезпечує належну його реалізацію, то необхідне врегулювання таких відносин із застосуванням комплексного та системного підходу для вирішення такого питання та з урахуванням досвіду вирішення таких питань органами місцевого самоврядування.

Зокрема, за результатами проведеного аналізу рішень органів місцевого самоврядування інших територіальних громад (Харківська міська рада, Хмельницька міська рада, Краматорська міська рада, Бурштинська міська рада Івано – Франківської області та інші) вбачається, що ними затверджено відповідні порядки добровільного відшкодування безпідставно збережених коштів (далі - Порядки), метою яких є забезпечення відшкодування землекористувачами безпідставно збережених коштів за використання земельних ділянок комунальної власності шляхом встановлення зокрема, досудового механізму відшкодування таких коштів.

3. Законом України «Про адміністративну процедуру» (далі - Закон) врегульовано відносини органів виконавчої влади, органів влади Автономної Республіки Крим, органів місцевого самоврядування, їх посадових осіб, інших суб'єктів, які відповідно до закону уповноважені здійснювати функції публічної адміністрації, з фізичними та юридичними особами щодо розгляду і вирішення адміністративних справ у дусі визначеної Конституцією України демократичної та правової держави та з метою забезпечення права і закону, а також зобов'язання держави забезпечувати і захищати права, свободи чи законні інтереси людини і громадянина.

Проект рішення в розумінні Закону є адміністративним актом.

Закон встановлює вимоги до структури адміністративного акта, та передбачає, що письмовий адміністративний акт або усний адміністративний акт, підтверджений у письмовій формі, складається із вступної, мотивувальної, резолютивної та заключної частин (стаття 71 Закону).

Так, у вступній частині зазначаються найменування адміністративного органу, дата прийняття адміністративного акта та його реєстраційний номер, відомості в обсязі, достатньому для встановлення особи адресата адміністративного акта, та його контактні дані (*ПІБ заявника, або найменування юридичної особи, або представника, адреса місця проживання/перебування, місцезнаходження, номер засобу зв'язку, адреса електронної пошти, інші контактні дані*).

Частина друга статті 72 Закону визначає, що у мотивувальній частині адміністративного акта зазначаються:

- 1) дата подання заяви або скарги та стислий зміст вимоги, що в ній міститься (у разі прийняття акта за заявою або скаргою особи);
- 2) фактичні обставини справи;
- 3) зміст документів та відомості, враховані під час розгляду справи;
- 4) посилання на докази або інші матеріали справи, на яких ґрунтуються висновки адміністративного органу;
- 5) детальна правова оцінка обставин, виявлених адміністративним органом, та чітке зазначення висновків, зроблених на підставі такої правової оцінки виявлених обставин.

Отже, з огляду на приписи Закону України «Про адміністративну процедуру» рекомендуємо розглянути питання включення до вступної та мотивувальної частини проекту рішення (назви, преамбули) вищезазначених відомостей.

Відповідно до абзацу шостого частини першої статті 71 Закону у заключній частині адміністративного акта зазначаються строк набрання адміністративним актом чинності та спосіб визначення такого строку. В адміністративному акті, який негативно впливає на право, свободу чи законний інтерес особи або покладає на неї певний обов'язок, зазначаються строки і порядок його оскарження (у тому числі найменування та місцезнаходження адміністративного органу, який є суб'єктом розгляду скарги, та вид суду, до якого особа може подати позов). У разі якщо подання скарги чи пред'явлення позову не зупиняє дію адміністративного акта, у заключній частині повинна міститися вказівка на такий винятковий правовий наслідок з посиланням на правові підстави для такого винятку.

Зважаючи на викладене, рекомендуємо доопрацювати проект рішення в межах можливостей та процедур, передбачених Регламентом Київської міської ради, затвердженим рішенням Київської міської ради від 04.11.2021 № 3135/3176

та відобразити у проєкті рішення відповідні положення, спрямовані на врахування вищенаведених приписів Закону.

Начальник управління



Валентина ПОЛОЖИШНИК

Тетяна Мороченець