



08/231-1329/ПР
26.10.2023

КИЇВСЬКА МІСЬКА РАДА

II СЕСІЯ IX СКЛИКАННЯ

РІШЕННЯ

№ _____

Про передачу громадянці Косинській Людмилі Вікторівні у приватну власність земельної ділянки для будівництва і обслуговування жилого будинку, господарських будівель і споруд на вул. Осінній, 98-А у Святошинському районі міста Києва



527327188

Відповідно до статей 9, 81, 83, 116, 118, 121, 122, 186 та підпункту 5 пункту 27 розділу X «Перехідні положення» Земельного кодексу України, Закону України «Про внесення змін до деяких законодавчих актів України щодо розмежування земель державної та комунальної власності», пункту 34 частини першої статті 26 Закону України «Про місцеве самоврядування в Україні» та розглянувши проєкт землеустрою щодо відведення земельної ділянки, Київська міська рада

ВИРІШИЛА:

1. Затвердити проєкт землеустрою щодо відведення земельної ділянки громадянці Косинській Людмилі Вікторівні для експлуатації та обслуговування жилого будинку, господарських будівель і споруд (Код 10102.0 Території житлової садибної забудови) Код 02.01 Для будівництва і обслуговування жилого будинку, господарських будівель і споруд (присадибна ділянка) на вул. Осінній, 98-А у Святошинському районі м. Києва (категорія земель – землі житлової та громадської забудови, код виду цільового призначення - 02.01), справа № 527327188.

2. Передати громадянці Косинській Людмилі Вікторівні, за умови виконання пункту 3 цього рішення, у приватну власність земельну ділянку площею 0,0711 га (кадастровий номер 8000000000:75:107:0009) для будівництва і обслуговування жилого будинку, господарських будівель і споруд (код виду цільового призначення - 02.01) на вул. Осінній, 98-А у Святошинському районі міста Києва із земель комунальної власності територіальної громади міста Києва.

3. Громадянці Косинській Людмилі Вікторівні:

3.1. Виконувати обов'язки власника земельної ділянки відповідно до вимог статті 91 Земельного кодексу України.

3.2. Забезпечити вільний доступ для прокладання нових, ремонту та експлуатації існуючих інженерних мереж і споруд, що знаходяться в межах земельної ділянки.

3.3. Вжити заходів щодо державної реєстрації права власності на земельну ділянку у порядку, встановленому Законом України «Про державну реєстрацію речових прав на нерухоме майно та їх обтяжень».

3.4. Виконувати умови забудови земельної ділянки згідно з містобудівними умовами і обмеженнями щодо забудови земельної ділянки та документами, що дають право на виконання підготовчих та будівельних робіт, одержаними в установленому законодавством України порядку.

3.5. Питання майнових відносин вирішувати в установленому порядку.

3.6. Під час використання земельної ділянки дотримуватись обмежень у її використанні, зареєстрованих у Державному земельному кадастрі.

3.7. Питання сплати відновної вартості зелених насаджень (у разі їх наявності на земельній ділянці) вирішити відповідно до рішення Київської міської ради від 27 жовтня 2011 року № 384/6600 «Про затвердження Порядку видалення зелених насаджень на території міста Києва» (із змінами і доповненнями) до моменту державної реєстрації права власності на земельну ділянку.

4. Попередити власника, що право власності на земельну ділянку може бути припинено у випадках, передбачених статтями 140, 143 Земельного кодексу України.

5. Контроль за виконанням цього рішення покласти на постійну комісію Київської міської ради з питань архітектури, містопланування та земельних відносин.

Київський міський голова

Віталій КЛИЧКО

ПОДАННЯ:

Заступник голови
Київської міської державної адміністрації
з питань здійснення самоврядних
повноважень

Петро ОЛЕНИЧ

Директор Департаменту земельних ресурсів
виконавчого органу Київської міської ради
(Київської міської державної адміністрації)

Валентина ПЕЛИХ

во./ Начальник юридичного управління
Департаменту земельних ресурсів
виконавчого органу Київської міської ради
(Київської міської державної адміністрації)

Дмитро РАДЗІЄВСЬКИЙ

ПОГОДЖЕНО:

Постійна комісія Київської міської ради
з питань архітектури, містопланування
та земельних відносин

Голова

Михайло ТЕРЕНТЬЄВ

Секретар

Юрій ФЕДОРЕНКО

Начальник управління правового
забезпечення діяльності
Київської міської ради

Валентина ПОЛОЖИШНИК

ПОЯСНЮВАЛЬНА ЗАПИСКА

№ ПЗН-59298 від 17.10.2023

до проєкту рішення Київської міської ради:

Про передачу громадянці Косинській Людмилі Вікторівні у приватну власність земельної ділянки для будівництва і обслуговування жилого будинку, господарських будівель і споруд на вул. Осінній, 98-А у Святошинському районі міста Києва

До справи
№ 527327188



1. Фізична особа:

ПІБ: *Косинська Людмила Вікторівна*
Клопотання: *від 16.10.2023 номер 527327188*

2. Відомості про земельну ділянку (кадастровий № 8000000000:75:107:0009)

Місце розташування (адреса):	<i>вул. Осіння, 98-А у Святошинському районі міста Києва</i>
Площа:	<i>0,0711 га</i>
Вид та термін користування:	<i>право в процесі оформлення (власність)</i>
Цільове призначення:	<i>02.01 для будівництва і обслуговування житлового будинку, господарських будівель і споруд (присадибна ділянка)</i>

3. Обґрунтування прийняття рішення.

Відповідно до Земельного кодексу України та Порядку набуття прав на землю із земель комунальної власності у місті Києві, затвердженого рішенням Київської міської ради від 20.04.2017 № 241/2463, Департаментом земельних ресурсів виконавчого органу Київської міської ради (Київської міської державної адміністрації) розроблено проєкт рішення Київської міської ради.

4. Мета прийняття рішення.

Метою прийняття рішення є забезпечення реалізації встановленого Земельним кодексом України права особи на оформлення права власності на землю.

5. Особливі характеристики ділянки.

Наявність будівель і споруд на ділянці:	<i>Земельна ділянка забудована житловим будинком (літ. А) загальною площею 75,7 кв. м (складові частини об'єкту нерухомого майна: вбиральня В, сарай Г, гараж Д, споруди № 1,3), що належить громадянці Косинській Л.В. на підставі свідоцтва про право на спадщину за законом від 10.07.2021 № 9-425 (право власності зареєстровано 10.07.2021, номер відомостей про речове право 42919924, реєстраційний номер об'єкта нерухомого майна 1457249680000, інформація з Державного реєстру речових прав на нерухоме майно від 17.10.2023 № 350700976).</i>
Наявність ДПТ:	<i>Детальний план території відсутній.</i>
Функціональне призначення згідно з Генпланом:	<i>Відповідно до Генерального плану міста Києва, затвердженого рішенням Київської міської ради від 28.03.2002 № 370/1804, земельна ділянка за функціональним призначенням належить до території житлової садибної забудови (існуючі) (витяг з містобудівного кадастру від 01.10.2021 № 8754/0/12/12-03-21 наданий Департаментом містобудування та архітектури виконавчого органу Київської міської ради (Київської міської державної адміністрації)).</i>

Правовий режим:	<i>Земельна ділянка належить до земель комунальної власності територіальної громади міста Києва.</i>
Розташування в зеленій зоні:	<i>Земельна ділянка не входить до зеленої зони.</i>
Інші особливості:	<i>Земельну ділянку з кадастровим номером 8000000000:75:107:0009 сформовано та зареєстровано в Державному земельному кадастрі з видом цільового призначення 02.01. Для будівництва і обслуговування житлового будинку, господарських будівель і споруд (присадибна ділянка) на підставі технічної документації із землеустрою щодо встановлення (відновлення) меж земельної ділянки в натурі (на місцевості). Рішення щодо затвердження вказаної технічної документації Київська міська рада не приймала. Зазначаємо, що Департамент земельних ресурсів не може перебирати на себе повноваження Київської міської ради та приймати рішення про передачу або відмову в передачі у власність земельної ділянки, оскільки відповідно до пункту 34 частини першої статті 26 Закону України «Про місцеве самоврядування в Україні» та статей 9, 122 Земельного кодексу України такі питання вирішуються виключно на пленарних засіданнях сільської, селищної, міської ради. Зазначене підтверджується, зокрема, рішеннями Верховного Суду від 28.04.2021 у справі № 826/8857/16, від 17.04.2018 у справі № 826/8107/16, від 16.09.2021 у справі № 826/8847/16. Зважаючи на вказане, цей проєкт рішення направляється для подальшого розгляду Київською міською радою відповідно до її Регламенту.</i>

6. Стан нормативно-правової бази у даній сфері правового регулювання.

Загальні засади та порядок передачі земельних ділянок у власність зацікавленим особам визначено Земельним кодексом України та Порядком набуття прав на землю із земель комунальної власності у місті Києві, затвердженим рішенням Київської міської ради від 20.04.2017 № 241/2463.

Проєкт рішення не містить інформацію з обмеженим доступом у розумінні статті 6 Закону України «Про доступ до публічної інформації».

Проєкт рішення не стосується прав і соціальної захищеності осіб з інвалідністю та не матиме впливу на життєдіяльність цієї категорії.

7. Фінансово-економічне обґрунтування.

Реалізація рішення не потребує додаткових витрат міського бюджету.

8. Прогноз соціально-економічних та інших наслідків прийняття рішення.

Рішення не тягне за собою жодних соціально-економічних та інших наслідків.

Доповідач: директор Департаменту земельних ресурсів Валентина ПЕЛИХ

Директор Департаменту земельних ресурсів

Валентина ПЕЛИХ

ВИТЯГ

з Державного земельного кадастру про земельну ділянку

Номер витягу НВ-0002190962023
Дата формування 17.10.2023
Надано на заяву (запит) Київська міська рада
17.10.2023, ЗВ-8000082632023

Дані, за якими здійснювався пошук інформації у Державному земельному кадастрі

Кадастровий номер земельної ділянки 8000000000:75:107:0009

Загальні відомості про земельну ділянку

Кадастровий номер 8000000000:75:107:0009
Місце розташування місто Київ, район Святошинський, вулиця Осіння, 98-А
(адміністративно-територіальна одиниця)
Цільове призначення:
Категорія земель Землі житлової та громадської забудови
Вид цільового призначення земельної ділянки: 02.01 Для будівництва і обслуговування житлового будинку, господарських будівель і споруд (присадибна ділянка)
Форма власності Інформація про зареєстроване право в Державному земельному кадастрі відсутня
Площа земельної ділянки, гектарів 0.0711

Відомості про державну реєстрацію земельної ділянки

Інформація про документацію із землеустрою, на підставі якої здійснена державна реєстрація земельної ділянки
Технічна документація із землеустрою щодо встановлення (відновлення) меж земельної ділянки в натурі (на місцевості), 20.07.2018; Державне підприємство "Українське державне аерогеодезичне підприємство", Виробничий центр "Геосервіс", Купчик Ніна Василівна
Орган, який зареєстрував земельну ділянку Головне управління Держгеокадастру у м. Києві
Дата державної реєстрації земельної ділянки 03.06.2019



Відомості про обмеження у використанні земельної ділянки

Вид обмеження у використанні земельної ділянки Охоронна зона навколо інженерних комунікацій

Площа земельної ділянки (її частини), на яку поширюється дія обмеження 0.0039 гектарів

Підстава для виникнення обмеження у використанні земельної ділянки Закон ДБН 360-92** "Містобудування. Планування і забудови міських і сільських поселень" №44 17.04.1992

Дата державної реєстрації обмеження

Строк дії обмеження безстроково

Відомості про обмеження у використанні земельної ділянки

Вид обмеження у використанні земельної ділянки Охоронна зона навколо інженерних комунікацій

Площа земельної ділянки (її частини), на яку поширюється дія обмеження 0.0051 гектарів

Підстава для виникнення обмеження у використанні земельної ділянки Закон ДБН 360-92** "Містобудування. Планування і забудови міських і сільських поселень" №44 17.04.1992

Дата державної реєстрації обмеження

Строк дії обмеження безстроково

Відомості про обмеження у використанні земельної ділянки

Вид обмеження у використанні земельної ділянки Охоронна зона навколо інженерних комунікацій

Площа земельної ділянки (її частини), на яку поширюється дія обмеження 0.0016 гектарів

Підстава для виникнення обмеження у використанні земельної ділянки Закон ДБН 360-92** "Містобудування. Планування і забудови міських і сільських поселень" №44 17.04.1992



Дата державної
реєстрації обмеження
Строк дії обмеження безстроково


Відомості про обмеження у використанні земельної ділянки

Вид обмеження у використанні земельної ділянки Охоронна зона навколо інженерних комунікацій

Площа земельної ділянки (її частини), на яку поширюється дія обмеження 0.0115 гектарів

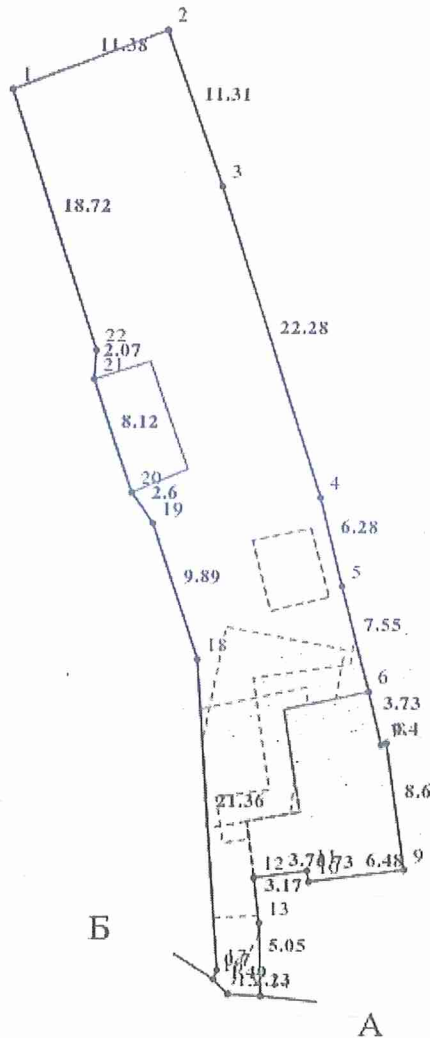
Підстава для виникнення обмеження у використанні земельної ділянки Закон ДБН 360-92** "Містобудування. Планування і забудови міських і сільських поселень" №44 17.04.1992

Дата державної
реєстрації обмеження
Строк дії обмеження безстроково



Кадастровий план земельної ділянки

Кадастровий номер земельної ділянки 8000000000:75:107:0009



Масштаб 1: 500



Опис меж:


Від А до Б землі загального користування
(вул. Осіння);
Від Б до А землі не надані у власність чи
користування;

Умовні позначення:

Експлікація земельних угідь:

Всього земель, га	У тому числі за земельними угіддями, га:			
	Малоповерхова забудова	Малоповерхова забудова	Малоповерхова забудова	Малоповерхова забудова
1	2	3	4	5
Площа земельної ділянки, га 0.0711	0.0092	0.0033	0.0020	0.0566

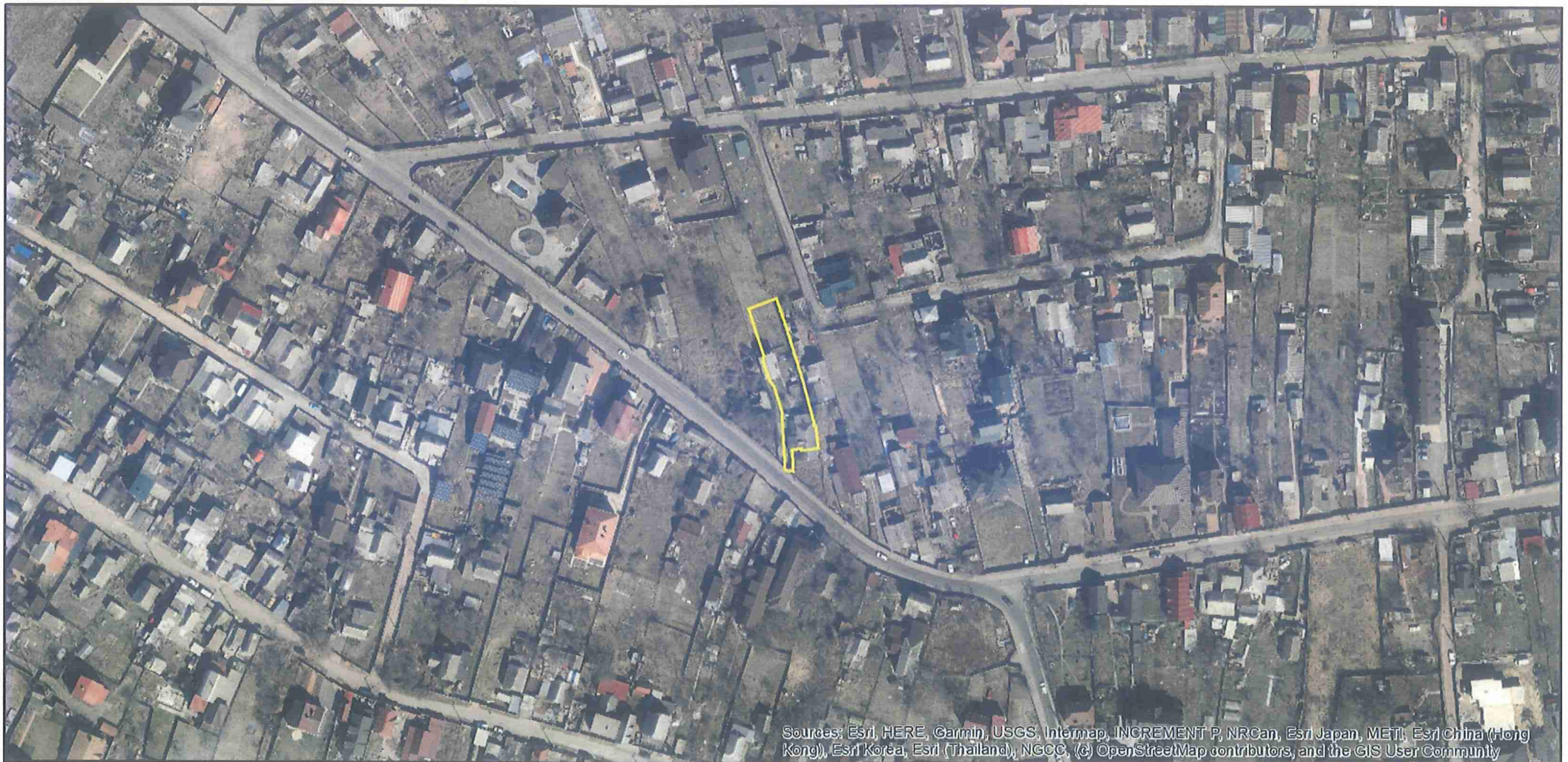
Створено за допомогою програмного забезпечення Державного земельного кадастру



Код земельної ділянки: 75:107:0009
Площа: 0.0711 га
Адрес земельної ділянки: вул. Осіння, 98-А
Заявник: Косинська Людмила Вікторівна

Вид та термін користування: власність

Цільове призначення: 02.01, для будівництва і обслуговування житлового будинку, господарських будівель і споруд (присадибна ділянка)



Sources: Esri, HERE, Garmin, USGS, Intermap, INCREMENT P, NRCan, Esri Japan, METI, Esri China (Hong Kong), Esri Korea, Esri (Thailand), NGCC, (c) OpenStreetMap contributors, and the GIS User Community



**Заступник міського голови –
секретар Київської міської ради**

Терентьеву М. О.
Положишник В. О.

Прошу розглянути проєкт рішення від 26.10.2023
№ 08/231 - 1329/ПР в установленому порядку.

Омельченко А. В.

Для контролю за проходженням та тиражування.

Володимир БОНДАРЕНКО

“26” жовтня 2023 року
№ 08/231 - 1329/ПР

08/231-1329/ПР
26.10.2023



УКРАЇНА

ВИКОНАВЧИЙ ОРГАН КИЇВСЬКОЇ МІСЬКОЇ РАДИ
(КИЇВСЬКА МІСЬКА ДЕРЖАВНА АДМІНІСТРАЦІЯ)

ДЕПАРТАМЕНТ ЗЕМЕЛЬНИХ РЕСУРСІВ

вул. Хрещатик, 32-а, м. Київ, 01001 тел. (044) 202 78 15

Контактний центр міста Києва (044) 15 51 E-mail: kyivland@kyivcity.gov.ua Код ЄДРПОУ 26199097

16.10.23 № 05715-СЛ-59298

Заступнику міського голови-
секретарю Київської міської ради
Володимиру БОНДАРЕНКУ

Шановний Володимире Володимировичу!

Департамент земельних ресурсів виконавчого органу Київської міської ради (Київської міської державної адміністрації) відповідно до пункту 3 статті 26 Регламенту Київської міської ради, затвердженого рішенням Київської міської ради від 04.11.2021 № 3135/3176, направляє проект рішення Київської міської ради «Про передачу громадянці Косинській Людмилі Вікторівні у приватну власність земельної ділянки для будівництва і обслуговування жилого будинку, господарських будівель і споруд на вул. Осінній, 98-А у Святошинському районі міста Києва» (справа № 527327188) для подальшого опрацювання.

Додатки:

- проект рішення Київської міської ради до справи № 527327188 на 2 арк. в 1 примірнику;
- пояснювальна записка до справи № 527327188 на 2 арк. в 1 примірнику;
- витяг з бази даних міського земельного кадастру на 1 арк. в 1 примірнику;
- матеріали супутникової фотозйомки на 1 арк. в 1 примірнику;
- проект землеустрою щодо відведення земельної ділянки 1 книга в 1 примірнику;
- витяг з Державного земельного кадастру про земельну ділянку від 17.10.2023 № НВ-0002190962023 на 3 арк. в 1 примірнику;
- інформаційна довідка з Державного реєстру речових прав на нерухоме майно від 17.10.2023 №350700976 на 1 арк. в 1 примірнику;
- заява від 16.10.2023 № 527327188 на 1 арк. в 1 примірнику;
- копія листа Департаменту земельних ресурсів від 17.10.2023 №05702-13809 на 1 арк. в 1 примірнику.

З повагою

Директор

Валентина ПЕЛИХ