



08/231-1325/PP
15.04.2021

КИЇВСЬКА МІСЬКА РАДА

II СЕСІЯ IX СКЛИКАННЯ



РІШЕННЯ

№ _____

**Про затвердження технічних
документацій із землеустрою
щодо інвентаризації земель**

Заб. Г. 900



253382802

Відповідно до статей 9, 20, 79¹, 83, 122, 186, 186¹ Земельного кодексу України, статей 35, 57, 59 Закону України «Про землеустрій», Закону України «Про Державний земельний кадастр», Закону України «Про внесення змін до деяких законодавчих актів України щодо розмежування земель державної та комунальної власності», пункту 34 частини першої статті 26 Закону України «Про місцеве самоврядування в Україні», Порядку проведення інвентаризації земель, затвердженого постановою Кабінету Міністрів України від 5 червня 2019 року № 476, Порядку ведення Державного земельного кадастру, затвердженого постановою Кабінету Міністрів України від 17 жовтня 2012 року № 1051, рішення Київської міської ради від 10 вересня 2015 року № 958/1822 «Про інвентаризацію земель міста Києва», рішення Київської міської ради від 04 грудня 2018 року № 229/6280 «Про затвердження Міської цільової програми використання та охорони земель міста Києва на 2019 - 2021 роки» враховуючи, що земельні ділянки зареєстровані в Державному земельному кадастрі та розглянувши технічні документації із землеустрою щодо інвентаризації земель, Київська міська рада

ВИРІШИЛА:

1. Затвердити технічні документації із землеустрою щодо інвентаризації земель, визначивши категорію земель, цільове призначення, вид використання земельних ділянок згідно з додатком до цього рішення.

2. Департаменту земельних ресурсів виконавчого органу Київської міської ради (Київської міської державної адміністрації) вжити заходів щодо державної реєстрації права комунальної власності територіальної громади м. Києва на земельні ділянки згідно з додатком до рішення у порядку, встановленому Законом України «Про державну реєстрацію речових прав на нерухоме майно та їх обтяжень».

3. Контроль за виконанням цього рішення покласти на постійну комісію Київської міської ради з питань архітектури, містобудування та земельних відносин.

Київський міський голова

Віталій КЛИЧКО

ПОДАННЯ:

Заступник голови Київської міської
державної адміністрації з питань
здійснення самоврядних повноважень


Петро ОЛЕНИЧ

В.о. директора Департаменту земельних ресурсів
виконавчого органу Київської міської ради
(Київської міської державної адміністрації)


Валентина ПЕЛИХ

Заступник директора Департаменту –
начальник юридичного управління
Департаменту земельних ресурсів
виконавчого органу Київської міської ради
(Київської міської державної адміністрації)


Алла ВАСИЛЕНКО

ПОГОДЖЕНО: 08.12.2021

Постійна комісія Київської міської ради
з питань архітектури, містобудування
та земельних відносин


Голова



Михайло ТЕРЕНТЬЄВ

Секретар


Юрій ФЕДОРЕНКО
повторний розгляд:

ПІДТРИМАНО

 ф.о. Начальник управління правового
забезпечення діяльності
Київської міської ради


Олена Григорівна Григоренко
правовий висновок
№ 24.12.21 № 108/230-2982



Порядковий номер	Реєстраційний номер справи	Назва технічної документації із землеустрою	Кадастровий номер земельної ділянки	Площа земельної ділянки, га	Адреса	Категорія земель	Код КВЦПЗ, назва	Вид використання
1	252781997	Технічна документація із землеустрою щодо інвентаризації земель на території кадастрового кварталу 62:001, обмеженого просп. Маяківського Володимира та вул. Цветаєвої Марини у Деснянському районі м. Києва	8000000000: 62:001:0001	0,3725	на перетині просп. Маяківського Володимира та вул. Цветаєвої Марини, Деснянський район, місто Київ	землі промисловості, транспорту, зв'язку, енергетики, оборони та іншого призначення	12.04 для розміщення та експлуатації будівель і споруд автомобільного транспорту та дорожнього господарства	для експлуатації та обслуговування будівель і споруд автомобільного транспорту та дорожнього господарства
2	325227904	Технічна документація із землеустрою щодо інвентаризації земель на території кадастрового кварталу 82:205 в межах бульвару Лесі Українки у Печерському районі міста Києва	8000000000: 82:205:0001	3,1954	бульвар Лесі Українки, Печерський район, місто Київ	землі промисловості, транспорту, зв'язку, енергетики, оборони та іншого призначення	12.04 для розміщення та експлуатації будівель і споруд автомобільного транспорту та дорожнього господарства	для експлуатації будівель і споруд автомобільного транспорту та дорожнього господарства
3	503152912	Технічна документація із землеустрою щодо інвентаризації земель на території кадастрового кварталу 82:206 в межах вулиці Генерала Алмазова у Печерському районі міста Києва	8000000000: 82:206:0001	0,6465	вулиця Генерала Алмазова, Печерський район, місто Київ	землі промисловості, транспорту, зв'язку, енергетики, оборони та іншого призначення	12.04 для розміщення та експлуатації будівель і споруд автомобільного транспорту та дорожнього господарства	для експлуатації будівель і споруд автомобільного транспорту та дорожнього господарства
4	325283559	Технічна документація із землеустрою щодо інвентаризації земель на території кадастрового кварталу 63:550 обмеженого з кварталом Дарницького лісництва комунального підприємства "Дарницьке лісопаркове господарство", Дарницький район, місто Київ	8000000000: 63:550:0001	44,5178	3 квартал Дарницького лісництва комунального підприємства "Дарницьке лісопаркове господарство", Дарницький район, місто Київ	землі лісогосподарського призначення	09.01 для ведення лісового господарства та пов'язаних з ним послуг	для ведення лісового господарства та пов'язаних з ним послуг
			8000000000: 63:550:0002	0,5097	вулиця Бориспільська, Дарницький район, місто Київ	землі рекреаційного призначення	18.00 землі загального користування	землі загального користування

			8000000000: 63:50:0003	0,3418	вулиця Бориспільська, Дарницький район, місто Київ	землі промисловості, транспорт, зв'язку, енергетики, оборони та іншого призначення	12.04 для розміщення та експлуатації будівель і споруд автомобільного транспорт та дорожнього господарства	для розміщення та експлуатації будівель і споруд автомобільного транспорту та дорожнього господарства
5	375251123	Технічна документація із землеустрою щодо інвентаризації земель на території кадастрового кварталу 62:079, обмеженого просп. Маяковського	8000000000: 62:079:0001	0,3811	площа Анкари, Деснянський район, місто Київ	землі промисловості, транспорт, зв'язку, енергетики, оборони та іншого призначення	12.04 для розміщення та експлуатації будівель і споруд автомобільного транспорт та дорожнього господарства	для обслуговування та експлуатації будівель і споруд автомобільного транспорту та дорожнього господарства
6	507452473	Технічна документація із землеустрою щодо інвентаризації земель на території кадастрового кварталу 88:230 в межах вул. Довженка Олександра обмеженого вул. Дегтярівська, Молдавська та міжквартирними проїздами у Шевченківському районі м. Києва	8000000000: 88:230:0001	0,5205	вулиця Довженка Олександра, Шевченківський район, місто Київ	землі промисловості, транспорт, зв'язку, енергетики, оборони та іншого призначення	12.04 для розміщення та експлуатації будівель і споруд автомобільного транспорт та дорожнього господарства	для експлуатації будівель і споруд автомобільного транспорт та дорожнього господарства
7	523652018	Технічна документація із землеустрою щодо інвентаризації земель на території кадастрового кварталу 88:701 в межах залізничної колії від просп. Перемоги до вул. Сікорського Гіря Авіаконструктора у Шевченківському районі м. Києва	8000000000: 88:701:0001	3,5808	між просп. Перемоги та вул. Сікорського Гіря Авіаконструктора, Шевченківський район, місто Київ	землі промисловості, транспорт, зв'язку, енергетики, оборони та іншого призначення	12.01 для розміщення та експлуатації будівель і споруд залізничного транспорт	для експлуатації будівель і споруд залізничного транспорт
			8000000000: 88:701:0003	0,0063	просп. Перемоги, Шевченківський район, місто Київ	землі промисловості, транспорт, зв'язку, енергетики, оборони та іншого призначення	12.04 для розміщення та експлуатації будівель і споруд автомобільного транспорт та дорожнього господарства	для експлуатації будівель і споруд автомобільного транспорт та дорожнього господарства
			8000000000: 88:701:0002	0,0103	просп. Перемоги, Шевченківський район, місто Київ	землі промисловості, транспорт, зв'язку, енергетики, оборони та іншого призначення	12.04 для розміщення та експлуатації будівель і споруд автомобільного транспорт та дорожнього господарства	для експлуатації будівель і споруд автомобільного транспорт та дорожнього господарства

8	505052148	Технічна документація із землеустрою щодо інвентаризації земель на території кадастрового кварталу 91:714 який знаходиться в межах вул. Юрія Іллєнка у Шевченківському районі м. Києва	8000000000: 91:714:0001	2,0449	вулиця Теліги Олени, Шевченківський район, місто Київ	землі промисловості, транспорту, зв'язку, енергетики, оборони та іншого призначення	12.04 для розміщення та експлуатації будівель і споруд автомобільного транспорту та дорожнього господарства	для експлуатації будівель і споруд автомобільного транспорту та дорожнього господарства
9	444529728	Технічна документація із землеустрою щодо інвентаризації земель на території кадастрового кварталу 82:451 в межах бульвару Дружби Народів у Печерському районі міста Києва	8000000000: 82:451:0001	0,5902	бульвар Дружби Народів, Печерський район, місто Київ	землі промисловості, транспорту, зв'язку, енергетики, оборони та іншого призначення	12.04 для розміщення та експлуатації будівель і споруд автомобільного транспорту та дорожнього господарства	для експлуатації будівель і споруд автомобільного транспорту та дорожнього господарства
10	529552088	Технічна документація із землеустрою щодо інвентаризації земель на території кадастрового кварталу 91:258 обмеженого вулицями Чаплигіна, Грознєнська, Бакінська, Ольжича у Шевченківському районі м. Києва	8000000000: 91:258:0005	0,0891	вулиця Грознєнська, Шевченківський район, місто Київ	землі промисловості, транспорту, зв'язку, енергетики, оборони та іншого призначення	12.04 для розміщення та експлуатації будівель і споруд автомобільного транспорту та дорожнього господарства	для експлуатації будівель і споруд автомобільного транспорту та дорожнього господарства
			8000000000: 91:258:0006	0,0668	вулиця Ольжича, Шевченківський район, місто Київ	землі промисловості, транспорту, зв'язку, енергетики, оборони та іншого призначення	12.04 для розміщення та експлуатації будівель і споруд автомобільного транспорту та дорожнього господарства	для експлуатації будівель і споруд автомобільного транспорту та дорожнього господарства
			8000000000: 91:258:0007	0,1611	вздовж вул. Ольжича та вул. Бакінська, Шевченківський район, місто Київ	землі промисловості, транспорту, зв'язку, енергетики, оборони та іншого призначення	18.00 землі загального користування	землі загального користування
			8000000000: 91:258:0001	0,0165	вздовж вул. Чаплигіна та вул. Грознєнська, Шевченківський район, місто Київ	землі промисловості, транспорту, зв'язку, енергетики, оборони та іншого призначення	18.00 землі загального користування	землі загального користування
			8000000000: 91:258:0002	0,0070	вулиця Ольжича, 16, Шевченківський район, місто Київ	землі промисловості, транспорту, зв'язку, енергетики, оборони та іншого призначення	14.02 для розміщення, будівництва, експлуатації та обслуговування будівель і споруд об'єктів передачі електричної та теплової енергії	для експлуатації та обслуговування будівель і споруд об'єктів передачі електричної та теплової енергії
			8000000000: 91:258:0003	0,2389	вулиця Ольжича, 16, Шевченківський район, місто Київ	землі житлової та громадської забудови	03.03 для будівництва та обслуговування будівель і споруд об'єктів охорони здоров'я та соціальної допомоги	для обслуговування будівель і споруд об'єктів охорони здоров'я та соціальної допомоги

11	252837883	Технічна документація із землеустрою щодо інвентаризації земель на території кадастрового кварталу 63:362:0007 об'єктом вул. Волго-Донської, вул. Вересневої, вул. Тростянецької та вул. Санаторної у Дарницькому районі м. Києва	8000000000: 91:258:0004	0,0534	вулиця Бакінська, Шевченківський район, місто Київ	землі промисловості, транспорту, зв'язку, енергетики, оборони та іншого призначення	вулиця Вереснева, 26/28, Дарницький район, місто Київ	землі житлової та громадської забудови	12.04 для розміщення та експлуатації будівель і споруд автомобільного транспорту та дорожнього господарства	для експлуатації будівель і споруд автомобільного транспорту та дорожнього господарства
			8000000000: 63:362:0001	0,3394	вулиця Вереснева, 26/28, Дарницький район, місто Київ	землі житлової та громадської забудови	вулиця Вереснева, 26/28, Дарницький район, місто Київ	землі житлової та громадської забудови	02.10 для будівництва та обслуговування багатоквартирного житлового будинку з розважальної та ринкової інфраструктури	для обслуговування багатоквартирного житлового будинку з об'єктами торгово-розважальної та ринкової інфраструктури
			8000000000: 63:362:0002	0,1428	вулиця Тростянецька, Дарницький район, місто Київ	землі промисловості, транспорту, зв'язку, енергетики, оборони та іншого призначення	вулиця Тростянецька, Дарницький район, місто Київ	землі промисловості, транспорту, зв'язку, енергетики, оборони та іншого призначення	12.04 для розміщення та експлуатації будівель і споруд автомобільного транспорту та дорожнього господарства	для експлуатації будівель і споруд автомобільного транспорту та дорожнього господарства
			8000000000: 63:362:0003	0,1845	вулиця Тростянецька, Дарницький район, місто Київ	землі промисловості, транспорту, зв'язку, енергетики, оборони та іншого призначення	вулиця Тростянецька, Дарницький район, місто Київ	землі промисловості, транспорту, зв'язку, енергетики, оборони та іншого призначення	12.04 для розміщення та експлуатації будівель і споруд автомобільного транспорту та дорожнього господарства	для експлуатації будівель і споруд автомобільного транспорту та дорожнього господарства
			8000000000: 63:362:0004	0,0109	вулиця Тростянецька, 97, Дарницький район, місто Київ	землі промисловості, транспорту, зв'язку, енергетики, оборони та іншого призначення	вулиця Тростянецька, 97, Дарницький район, місто Київ	землі промисловості, транспорту, зв'язку, енергетики, оборони та іншого призначення	14.02 для розміщення, будівництва, експлуатації та обслуговування будівель і споруд об'єктів передачі електричної та теплової енергії	для експлуатації та обслуговування будівель і споруд об'єктів передачі електричної та теплової енергії
			8000000000: 63:362:0005	0,1002	вулиця Вереснева, Дарницький район, місто Київ	землі промисловості, транспорту, зв'язку, енергетики, оборони та іншого призначення	вулиця Вереснева, Дарницький район, місто Київ	землі промисловості, транспорту, зв'язку, енергетики, оборони та іншого призначення	12.04 для розміщення та експлуатації будівель і споруд автомобільного транспорту та дорожнього господарства	для експлуатації будівель і споруд автомобільного транспорту та дорожнього господарства
			8000000000: 63:362:0006	0,0989	вулиця Вереснева, Дарницький район, місто Київ	землі промисловості, транспорту, зв'язку, енергетики, оборони та іншого призначення	вулиця Вереснева, Дарницький район, місто Київ	землі промисловості, транспорту, зв'язку, енергетики, оборони та іншого призначення	12.04 для розміщення та експлуатації будівель і споруд автомобільного транспорту та дорожнього господарства	для експлуатації будівель і споруд автомобільного транспорту та дорожнього господарства
			8000000000: 63:362:0007	0,1301	вулиця Волго-Донська, Дарницький район, місто Київ	землі промисловості, транспорту, зв'язку, енергетики, оборони та іншого призначення	вулиця Волго-Донська, Дарницький район, місто Київ	землі промисловості, транспорту, зв'язку, енергетики, оборони та іншого призначення	12.04 для розміщення та експлуатації будівель і споруд автомобільного транспорту та дорожнього господарства	для експлуатації будівель і споруд автомобільного транспорту та дорожнього господарства
			8000000000: 63:362:0008	0,0725	вулиця Санаторна, Дарницький район, місто Київ	землі промисловості, транспорту, зв'язку, енергетики, оборони та іншого призначення	вулиця Санаторна, Дарницький район, місто Київ	землі промисловості, транспорту, зв'язку, енергетики, оборони та іншого призначення	12.04 для розміщення та експлуатації будівель і споруд автомобільного транспорту та дорожнього господарства	для експлуатації будівель і споруд автомобільного транспорту та дорожнього господарства

12	608365258	Технічна документація із землеустрою щодо інвентризації земель на території кадастрового кварталу 79:076, обмеженого вулицею Антоновича, площею Либідською, вулицею Великою Васильківською у Голосіївському районі м. Києва	8000000000: 63:362:0009	0,0361	вулиця Тросянецька, 97, Дарницький район, місто Київ	землі промисловості, транспорту, зв'язку, енергетики, оборони та іншого призначення	землі житлової та громадської забудови	12.04 для розміщення, будівництва, експлуатації та обслуговування будівель і споруд об'єктів передачі електричної та теплової енергії	12.03 для будівництва і обслуговування багатоквартирного житлового будинку	для експлуатації та обслуговування будівель і споруд об'єктів передачі електричної та теплової енергії
			8000000000: 79:076:0001	0,5755	площа Либідська, Голосіївський район, місто Київ	землі промисловості, транспорту, зв'язку, енергетики, оборони та іншого призначення	землі житлової та громадської забудови	12.04 для розміщення та експлуатації будівель і споруд автомобільного транспорту та дорожнього господарства	для експлуатації будівель і споруд автомобільного транспорту та дорожнього господарства	для експлуатації будівель і споруд автомобільного транспорту та дорожнього господарства
			8000000000: 79:075:0001	0,0300	площа Либідська, Голосіївський район, місто Київ	землі промисловості, транспорту, зв'язку, енергетики, оборони та іншого призначення	землі житлової та громадської забудови	12.04 для розміщення та експлуатації будівель і споруд автомобільного транспорту та дорожнього господарства	для експлуатації будівель і споруд автомобільного транспорту та дорожнього господарства	для експлуатації будівель і споруд автомобільного транспорту та дорожнього господарства
			8000000000: 79:075:0003	0,2337	площа Либідська, Голосіївський район, місто Київ	землі промисловості, транспорту, зв'язку, енергетики, оборони та іншого призначення	землі житлової та громадської забудови	12.04 для розміщення та експлуатації будівель і споруд автомобільного транспорту та дорожнього господарства	для експлуатації будівель і споруд автомобільного транспорту та дорожнього господарства	для експлуатації будівель і споруд автомобільного транспорту та дорожнього господарства
			8000000000: 79:075:0004	0,0062	площа Либідська, Голосіївський район, місто Київ	землі промисловості, транспорту, зв'язку, енергетики, оборони та іншого призначення	землі житлової та громадської забудови	12.04 для розміщення та експлуатації будівель і споруд автомобільного транспорту та дорожнього господарства	для експлуатації будівель і споруд автомобільного транспорту та дорожнього господарства	для експлуатації будівель і споруд автомобільного транспорту та дорожнього господарства
13	612615271	Технічна документація із землеустрою щодо інвентризації земель на території кадастрового кварталу 63:548 в межах 28 кварталу Микільського лісництва Комунального підприємства "Дарницьке лісопаркове господарство" у Дарницькому районі м. Києва	8000000000: 63:548:0001	60,5172	Дарницький район, м. Київ	землі лісогосподарського призначення	землі лісогосподарського призначення	09.01 для ведення лісового господарства і пов'язаних з ним послуг	для ведення лісового господарства та пов'язаних з ним послуг	для ведення лісового господарства та пов'язаних з ним послуг

14	305223047	Технічна документація із землеустрою щодо інвентаризації земель на території кадастрового кварталу 62:561, розташованого по вулиці Лісківській у Деснянському районі м. Києва	8000000000: 62:561:0001	1,1763	вулиця Лісківська, Деснянський район, місто Київ	землі промисловості, транспорту, зв'язку, енергетики, оборони та іншого призначення	12.04 для розміщення та експлуатації будівель і споруд автомобільного транспорту та дорожнього господарства	для експлуатації будівель і споруд автомобільного транспорту та дорожнього господарства
15	545652728	Технічна документація із землеустрою щодо інвентаризації земель на території кадастрового кварталу 79:735, розташованого по вул. Васильківська у Голосіївському районі м. Києва	8000000000: 79:735:0001	2,1423	вулиця Васильківська, Голосіївський район, місто Київ	землі промисловості, транспорту, зв'язку, енергетики, оборони та іншого призначення	12.04 для розміщення та експлуатації будівель і споруд автомобільного транспорту та дорожнього господарства	для експлуатації будівель та споруд автомобільного транспорту та дорожнього сервісу
16	686085299	Технічна документація із землеустрою щодо інвентаризації земель на території кадастрового кварталу 88:210 в межах вулиці Хмельницького Богдана у Шевченківському районі м. Києва	8000000000: 88:210:0001	0,4943	вулиця Хмельницького Богдана, Шевченківський район, місто Київ	землі промисловості, транспорту, зв'язку, енергетики, оборони та іншого призначення	12.04 для розміщення та експлуатації будівель і споруд автомобільного транспорту та дорожнього господарства	експлуатація будівель і споруд автомобільного транспорту та дорожнього господарства
17	519552890	Технічна документація із землеустрою щодо інвентаризації земель на території кадастрового кварталу 62:015, обмеженого просп. Маяковського Володимира, вул. Цвєтаєвої Марини, вул. Закревського Миколи та вул. Данькевича Константина у Деснянському районі м. Києва	8000000000: 62:015:0005	0,0135	вулиця Данькевича Костянтина, 4, Деснянський район, місто Київ	землі промисловості, транспорту, зв'язку, енергетики, оборони та іншого призначення	12.04 для розміщення, будівництва, експлуатації та обслуговування будівель і споруд об'єктів передачі електричної та теплової енергії	для експлуатації та обслуговування будівель і споруд об'єктів передачі електричної та теплової енергії
			8000000000: 62:015:0006	0,8745	вулиця Закревського Миколи, вулиця Данькевича Костянтина, Деснянський район, місто Київ	землі промисловості, транспорту, зв'язку, енергетики, оборони та іншого призначення	12.04 для розміщення та експлуатації будівель і споруд автомобільного транспорту та дорожнього господарства	для експлуатації будівель і споруд автомобільного транспорту та дорожнього господарства
			8000000000: 62:015:0007	0,2052	проспект Маяковського Володимира, Деснянський район, місто Київ	землі житлової та громадської забудови	18.00 землі загального користування	землі загального користування
			8000000000: 62:015:0008	0,0611	вулиця Данькевича Костянтина, Деснянський район, місто Київ	землі промисловості, транспорту, зв'язку, енергетики, оборони та іншого призначення	18.00 землі загального користування	землі загального користування
			8000000000: 62:015:0009	0,3180	проспект Маяковського Володимира, Деснянський район, місто Київ	землі промисловості, транспорту, зв'язку, енергетики, оборони та іншого призначення	12.04 для розміщення та експлуатації будівель і споруд автомобільного транспорту та дорожнього господарства	для експлуатації будівель і споруд автомобільного транспорту та дорожнього господарства

8000000000: 62:015:0010	0,6893	вулиця Цветаєвої Марини, Деснянський район, місто Київ	землі промисловості, транспорт, зв'язку, енергетики, оборони та іншого призначення	12.04 для розміщення та експлуатації будівель і споруд автомобільного транспорт, зв'язку, енергетики, оборони та іншого призначення	для експлуатації будівель і споруд автомобільного транспорт, зв'язку, енергетики, оборони та іншого призначення
8000000000: 62:015:0011	0,3620	вулиця Данькевича Костянтина, Деснянський район, місто Київ	землі промисловості, транспорт, зв'язку, енергетики, оборони та іншого призначення	12.04 для розміщення та експлуатації будівель і споруд автомобільного транспорт, зв'язку, енергетики, оборони та іншого призначення	для експлуатації будівель і споруд автомобільного транспорт, зв'язку, енергетики, оборони та іншого призначення
8000000000: 62:015:0012	0,7939	вулиця Данькевича Костянтина, 4, Деснянський район, місто Київ	землі житлової та громадської забудови	03.12 для будівництва та обслуговування будівель закладів комунального обслуговування	для обслуговування будівель закладів комунального обслуговування
8000000000: 62:015:0034	0,4305	вулиця Закревського Миколи, Деснянський район, місто Київ	землі промисловості, транспорт, зв'язку, енергетики, оборони та іншого призначення	12.04 для розміщення та експлуатації будівель і споруд автомобільного транспорт, зв'язку, енергетики, оборони та іншого призначення	для експлуатації будівель і споруд автомобільного транспорт, зв'язку, енергетики, оборони та іншого призначення
8000000000: 62:015:0036	0,0731	вулиця Данькевича Костянтина, Деснянський район, місто Київ	землі житлової та громадської забудови	18.00 землі загального користування	землі загального користування
8000000000: 62:015:0043	0,1232	вулиця Данькевича Костянтина, Деснянський район, місто Київ	землі житлової та громадської забудови	18.00 землі загального користування	землі загального користування
8000000000: 88:177:0001	0,4358	вулиця Чорновола Вячеслава, Шевченківський район, місто Київ	землі промисловості, транспорт, зв'язку, енергетики, оборони та іншого призначення	12.04 для розміщення та експлуатації будівель і споруд автомобільного транспорт, зв'язку, енергетики, оборони та іншого призначення	експлуатація будівель і споруд автомобільного транспорт, зв'язку, енергетики, оборони та іншого призначення
8000000000: 85:403:0001	1,2685	вулиця Набережно-Лугова, Подільський район, місто Київ	землі промисловості, транспорт, зв'язку, енергетики, оборони та іншого призначення	12.04 для розміщення та експлуатації будівель і споруд автомобільного транспорт, зв'язку, енергетики, оборони та іншого призначення	експлуатація та обслуговування будівель і споруд автомобільного транспорт, зв'язку, енергетики, оборони та іншого призначення
8000000000: 62:446:0001	0,2698	перетин просп. Лісового та вул. Мілютенка, Деснянський район, місто Київ	землі промисловості, транспорт, зв'язку, енергетики, оборони та іншого призначення	12.04 для розміщення та експлуатації будівель і споруд автомобільного транспорт, зв'язку, енергетики, оборони та іншого призначення	для експлуатації та обслуговування будівель і споруд автомобільного транспорт, зв'язку, енергетики, оборони та іншого призначення
18	729871526	Технічна документація із землеустрою щодо інвентаризації земель на території кадастрового кварталу 88:177 в межах вулиці Чорновола Вячеслава у Шевченківському районі м. Києва			
19	475528867	Технічна документація із землеустрою щодо інвентаризації земель на території кадастрового кварталу 85:403 в межах вул. Набережно-Хрещатицької, вул. Набережно-Лугової у Подільському районі м. Києва			
20	252954378	Технічна документація із землеустрою щодо інвентаризації земель на території кадастрового кварталу 62:446, обмеженого просп. Лісовим та			

21	433525589	вул. Міллотенка у Деснянському районі м. Києва	8000000000: 62:446:0002	0,2592	перетин просп. Лісового та вул. Міллотенка, Деснянський район, місто Київ	землі промисловості, транспорт, зв'язку, енергетики, оборони та іншого призначення	12.04 для розміщення та експлуатації будівель і споруд автомобільного транспорт, та дорожнього господарства	для експлуатації та обслуговування будівель і споруд автомобільного транспорт, та дорожнього господарства
		Технічна документація із землеустрою щодо інвентаризації земель на території кадастрового кварталу 62:442 на вул. Міллотенка у Деснянському районі м. Києва	8000000000: 62:442:0001	0,0741	вулиця Міллотенка, Деснянський район, місто Київ	землі промисловості, транспорт, зв'язку, енергетики, оборони та іншого призначення	12.04 для розміщення та експлуатації будівель і споруд автомобільного транспорт, та дорожнього господарства	для експлуатації та обслуговування будівель і споруд автомобільного транспорт, та дорожнього господарства
		Технічна документація із землеустрою щодо інвентаризації земель на території кадастрового кварталу 82:208 в межах бульвару Приймаченко Марії у Печерському районі м. Києва	8000000000: 82:208:0001	0,1245	бульвар Приймаченко Марії, Печерський район, місто Київ	землі промисловості, транспорт, зв'язку, енергетики, оборони та іншого призначення	12.04 для розміщення та експлуатації будівель і споруд автомобільного транспорт, та дорожнього господарства	для експлуатації будівель і споруд автомобільного транспорт, та дорожнього господарства
22	524852096		8000000000: 82:208:0002	0,1118	бульвар Приймаченко Марії, Печерський район, місто Київ	землі промисловості, транспорт, зв'язку, енергетики, оборони та іншого призначення	12.04 для розміщення та експлуатації будівель і споруд автомобільного транспорт, та дорожнього господарства	для експлуатації будівель і споруд автомобільного транспорт, та дорожнього господарства
		Технічна документація із землеустрою щодо інвентаризації земель на території кадастрового кварталу 72:178 обмеженого вулицями Сім'ї Ізиковських, Молодогвардійською, Донецькою та провулком Донецьким у Солом'янському районі м. Києва	8000000000: 72:178:0008	0,3531	бульвар Приймаченко Марії, Печерський район, місто Київ	землі промисловості, транспорт, зв'язку, енергетики, оборони та іншого призначення	18.00 землі загального користування	землі загального користування
23	608735236		8000000000: 72:178:0012	0,0111	вулиця Донецька, 13а, Солом'янський район, місто Київ	землі промисловості, транспорт, зв'язку, енергетики, оборони та іншого призначення	14.02 для розміщення, будівництва, експлуатації та обслуговування будівель і споруд об'єктів передачі електричної та теплової енергії	для експлуатації та обслуговування будівель і споруд об'єктів передачі електричної та теплової енергії
			8000000000: 72:178:0011	0,3842	вулиця Сім'ї Ізиковських, вул. Молодогвардійська, вул. Донецька, пров. Донецький, Солом'янський район, місто Київ	землі промисловості, транспорт, зв'язку, енергетики, оборони та іншого призначення	12.04 для розміщення та експлуатації будівель і споруд автомобільного транспорт, та дорожнього господарства	для експлуатації та обслуговування будівель і споруд автомобільного транспорт, та дорожнього господарства
			8000000000: 72:178:0011	0,2563	вулиця Молодогвардійська, вул. Донецька, Солом'янський район, місто Київ	землі промисловості, транспорт, зв'язку, енергетики, оборони та іншого призначення	12.04 для розміщення та експлуатації будівель і споруд автомобільного транспорт, та дорожнього господарства	для експлуатації та обслуговування будівель і споруд автомобільного транспорт, та дорожнього господарства

24	609835280	Технічна документація із землеустрою щодо інвентаризації земель на території кадастрового кварталу 85:172:0080 пров. Бестужева Олександра, вул. Іжакевича Івана, вул. Червонопільською та вул. Межовою у Подільському районі м. Києва	0,5375	вулиця Сім'ї Дзиковських, 4, Солом'янський район, місто Київ	землі житлової та громадської забудови	02.03 для будівництва і обслуговування багатоквартирного житлового будинку	для експлуатації і обслуговування багатоквартирного житлового будинку
			0,0084	вулиця Червонопільська, 8, Подільський район, місто Київ	землі промисловості, транспорту, зв'язку, енергетики, оборони та іншого призначення	14.02 для розміщення, будівництва, експлуатації та обслуговування будівель і споруд об'єктів передачі електричної та теплової енергії	експлуатація та обслуговування будівель і споруд об'єктів передачі електричної та теплової енергії
			0,0091	вулиця Межова, 11/12, Подільський район, місто Київ	землі промисловості, транспорту, зв'язку, енергетики, оборони та іншого призначення	14.02 для розміщення, будівництва, експлуатації та обслуговування будівель і споруд об'єктів передачі електричної та теплової енергії	експлуатація та обслуговування будівель і споруд об'єктів передачі електричної та теплової енергії
			0,2689	вулиця Червонопільська, 8, Подільський район, місто Київ	землі житлової та громадської забудови	02.10 для будівництва і обслуговування багатоквартирного житлового будинку з об'єктами торгово-розважальної та ринкової інфраструктури	обслуговування багатоквартирного житлового будинку з об'єктами торгово-розважальної та ринкової інфраструктури
			1,4627	вулиця Червонопільська, 10, 12а, вул. Межова, 11/12, вул. Іжакевича Івана, 5/9, Подільський район, місто Київ	землі житлової та громадської забудови	02.03 для будівництва і обслуговування багатоквартирного житлового будинку	обслуговування багатоквартирного житлового будинку
			0,4565	вулиця Іжакевича Івана, 1/24, Подільський район, місто Київ	землі житлової та громадської забудови	02.10 для будівництва і обслуговування багатоквартирного житлового будинку з об'єктами торгово-розважальної та ринкової інфраструктури	обслуговування багатоквартирного житлового будинку з об'єктами торгово-розважальної та ринкової інфраструктури
			0,2294	вулиця Червонопільська, 6/26, Подільський район, місто Київ	землі житлової та громадської забудови	02.03 для будівництва і обслуговування багатоквартирного житлового будинку	обслуговування багатоквартирного житлового будинку
			0,4413	вулиця Межова, вул. Червонопільська, Подільський район, місто Київ	землі промисловості, транспорту, зв'язку, енергетики, оборони та іншого призначення	12.04 для розміщення та експлуатації будівель і споруд автомобільного транспорту та дорожнього господарства	експлуатація будівель і споруд автомобільного транспорту та дорожнього господарства
			0,0825	вулиця Іжакевича Івана, пров. Бестужева Олександра, Подільський район, місто Київ	землі житлової та громадської забудови	18.00 землі загального користування	землі загального користування
			0,0994	провулок Бестужева Олександра, Подільський район, місто Київ	землі промисловості, транспорту, зв'язку, енергетики, оборони та іншого призначення	12.04 для розміщення та експлуатації будівель і споруд автомобільного транспорту та дорожнього господарства	експлуатація будівель і споруд автомобільного транспорту та дорожнього господарства

					8000000000: 85:172:0010	0,2407	вулиця Червонопільська, Подільський район, місто Київ	землі промисловості, транспорт, зв'язку, енергетики, оборони та іншого призначення	12.04 для розміщення та експлуатації будівель і споруд автомобільного транспорт, зв'язку, енергетики, оборони та іншого призначення	експлуатація будівель і споруд автомобільного транспорту та дорожнього господарства
					8000000000: 85:172:0006	0,1278	вулиця Межова, Подільський район, місто Київ	землі промисловості, транспорт, зв'язку, енергетики, оборони та іншого призначення	12.04 для розміщення та експлуатації будівель і споруд автомобільного транспорт, зв'язку, енергетики, оборони та іншого призначення	експлуатація будівель і споруд автомобільного транспорту та дорожнього господарства
25	305228315			Технічна документація із землеустрою щодо інвентаризації земель на території кадастрового кварталу 79:732 розміщується по вул. Васильківська у Голопійському районі м. Києва	8000000000: 79:732:0001	0,6578	вулиця Васильківська, Голопійський район, місто Київ	землі промисловості, транспорт, зв'язку, енергетики, оборони та іншого призначення	12.04 для розміщення та експлуатації будівель і споруд автомобільного транспорт, зв'язку, енергетики, оборони та іншого призначення	для експлуатації будівель і споруд автомобільного транспорт, зв'язку, енергетики, оборони та іншого призначення господарства
26	499522417			Технічна документація із землеустрою щодо інвентаризації земель на території кадастрового кварталу 79:734 що розміщується на вул. Васильківська у Голопійському районі м. Києва	8000000000: 79:734:0001	1,2277	вулиця Васильківська, Голопійський район, місто Київ	землі промисловості, транспорт, зв'язку, енергетики, оборони та іншого призначення	12.04 для розміщення та експлуатації будівель і споруд автомобільного транспорт, зв'язку, енергетики, оборони та іншого призначення	для експлуатації будівель і споруд автомобільного транспорт, зв'язку, енергетики, оборони та іншого призначення господарства
27	532052067			Технічна документація із землеустрою щодо інвентаризації земель на території кадастрового кварталу 91:704 в межах вул. Юрія Іллєнка у Шевченківському районі м. Києва	8000000000: 91:704:0001	0,7619	вулиця Юрія Іллєнка, Шевченківський район, місто Київ	землі промисловості, транспорт, зв'язку, енергетики, оборони та іншого призначення	12.04 для розміщення та експлуатації будівель і споруд автомобільного транспорт, зв'язку, енергетики, оборони та іншого призначення	для експлуатації будівель і споруд автомобільного транспорт, зв'язку, енергетики, оборони та іншого призначення господарства
28	375222397			Технічна документація із землеустрою щодо інвентаризації земель на території кадастрового кварталу 69:710 що є частиною просп. Любомира Гузара на пром'язку від залізничних копій до бульв. Гавла Вацлава у Солом'янському районі м. Києва	8000000000: 69:710:0003	0,6501	проспект Любомира Гузара, Солом'янський район, місто Київ	землі промисловості, транспорт, зв'язку, енергетики, оборони та іншого призначення	12.07 для розміщення та експлуатації будівель і споруд міського електротранспорту	для обслуговування та експлуатації будівель і споруд міського електротранспорту
					8000000000: 69:710:0005	0,6883	проспект Любомира Гузара, Солом'янський район, місто Київ	землі промисловості, транспорт, зв'язку, енергетики, оборони та іншого призначення	12.04 для розміщення та експлуатації будівель і споруд автомобільного транспорт, зв'язку, енергетики, оборони та іншого призначення	для обслуговування та експлуатації будівель і споруд автомобільного транспорту та дорожнього господарства

29	738527522	Технічна документація із землеустрою щодо інвентаризації земель на території кадастрового кварталу 63:547 (38 квартал Микільського лісництва КП "Дарницьке ЛПГ") у Дарницькому районі м. Києва	8000000000: 63:547-0002	0,6581	проспект Любомира Гузара, Солом'янський район, місто Київ	землі промисловості, транспорту, зв'язку, енергетики, оборони та іншого призначення	12.04 для розміщення та експлуатації будівель і споруд автомобільного транспорту та дорожнього господарства	для обслуговування та експлуатації будівель і споруд автомобільного транспорту та дорожнього господарства
30	536352862	Технічна документація із землеустрою щодо інвентаризації земель на території кадастрового кварталу 91:715 в межах вул. Щусева обмежений вул. Теліги Олени, Грекова Академіка у Шевченківському районі м. Києва	8000000000: 91:715-0001	0,6433	вулиця Щусева, Шевченківський район, місто Київ	землі промисловості, транспорту, зв'язку, енергетики, оборони та іншого призначення	12.04 для розміщення та експлуатації будівель і споруд автомобільного транспорту та дорожнього господарства	для експлуатації будівель і споруд автомобільного транспорту та дорожнього господарства
31	538252985	Технічна документація із землеустрою щодо інвентаризації земель на території кадастрового кварталу 62:548, на вулиці Драйзера Теодора у Деснянському районі м. Києва	8000000000: 62:548-0001	1,7588	вулиця Драйзера Теодора, Деснянський район, місто Київ	землі промисловості, транспорту, зв'язку, енергетики, оборони та іншого призначення	12.04 для розміщення та експлуатації будівель і споруд автомобільного транспорту та дорожнього господарства	для експлуатації та обслуговування будівель і споруд автомобільного транспорту та дорожнього господарства
32	252601083	Технічна документація із землеустрою щодо інвентаризації земель на території кадастрового кварталу 75:006 обмеженого	8000000000: 75:006-0004	0,0278	вулиця Героїв Космосу, Святошинський район, місто Київ	землі промисловості, транспорту, зв'язку, енергетики, оборони та іншого призначення	12.07 для розміщення та експлуатації будівель і споруд міського електротранспорту	для обслуговування та експлуатації будівель і споруд міського електротранспорту
			8000000000: 62:548-0002	0,9813	вулиця Драйзера Теодора, Деснянський район, місто Київ	землі промисловості, транспорту, зв'язку, енергетики, оборони та іншого призначення	12.04 для розміщення та експлуатації будівель і споруд автомобільного транспорту та дорожнього господарства	для експлуатації та обслуговування будівель і споруд автомобільного транспорту та дорожнього господарства
			8000000000: 62:548-0003	0,0166	вулиця Драйзера Теодора, Деснянський район, місто Київ	землі промисловості, транспорту, зв'язку, енергетики, оборони та іншого призначення	12.07 для розміщення та експлуатації будівель і споруд міського електротранспорту	для обслуговування та експлуатації будівель і споруд міського електротранспорту
			8000000000: 18:000-0000	18,00	землі загального користування	землі загального користування	18.00 землі загального користування	землі загального користування

33	вул. Героїв Космосу у Святошинському районі м. Києва	8000000000:75:006:0005	0,0334	вулиця Героїв Космосу, Святошинський район, місто Київ	землі промисловості, транспорту, зв'язку, енергетики, оборони та іншого призначення	18.00 землі загального користування	землі загального користування		
		8000000000:75:006:0006	0,1983	вулиця Героїв Космосу, Святошинський район, місто Київ	землі промисловості, транспорту, зв'язку, енергетики, оборони та іншого призначення	12.04 для розміщення та експлуатації будівель і споруд автомобільного транспорту та дорожнього господарства	для експлуатації будівель і споруд автомобільного транспорту та дорожнього господарства		
		8000000000:75:006:0007	0,2000	перетин вул. Героїв Космосу та вул. Якуба Коласа, Святошинський район, місто Київ	землі промисловості, транспорту, зв'язку, енергетики, оборони та іншого призначення	12.11 для розміщення та експлуатації об'єктів дорожнього сервісу	експлуатація об'єктів дорожнього сервісу		
		8000000000:75:006:0008	0,2826	вулиця Героїв Космосу, Святошинський район, місто Київ	землі промисловості, транспорту, зв'язку, енергетики, оборони та іншого призначення	12.04 для розміщення та експлуатації будівель і споруд автомобільного транспорту та дорожнього господарства	експлуатація будівель і споруд автомобільного транспорту та дорожнього господарства		
		8000000000:75:006:0009	0,1881	вулиця Героїв Космосу, Святошинський район, місто Київ	землі промисловості, транспорту, зв'язку, енергетики, оборони та іншого призначення	12.04 для розміщення та експлуатації будівель і споруд автомобільного транспорту та дорожнього господарства	експлуатація будівель і споруд автомобільного транспорту та дорожнього господарства		
		8000000000:75:006:0011	0,0828	вулиця Героїв Космосу, Святошинський район, місто Київ	землі промисловості, транспорту, зв'язку, енергетики, оборони та іншого призначення	12.04 для розміщення та експлуатації будівель і споруд автомобільного транспорту та дорожнього господарства	експлуатація будівель і споруд автомобільного транспорту та дорожнього господарства		
		8000000000:69:017:0001	0,3286	вулиця Гетьмана Вадима, Солом'янський район, місто Київ	землі промисловості, транспорту, зв'язку, енергетики, оборони та іншого призначення	12.04 для розміщення та експлуатації будівель і споруд автомобільного транспорту та дорожнього господарства	для експлуатації та обслуговування будівель і споруд автомобільного транспорту та дорожнього господарства		
		34	Технічна документація із землеустрою щодо інвентаризації земель на території кадастрового кварталу 69:017 що є частиною вул. Гетьмана Вадима на проміжку від вул. Металістів до вул. Олексія Тихого у Солом'янському районі м. Києва	8000000000:62:385:0001	57,6680	60 квартал Броварського лісництва комунального підприємства "Дарницьке лісопаркове господарство", Деснянський район, місто Київ	землі лісогосподарського призначення	09.01 для ведення лісового господарства і пов'язаних з ним послуг	для ведення лісового господарства і пов'язаних з ним послуг
				Технічна документація із землеустрою щодо інвентаризації земель на території кадастрового кварталу 62:385 обмеженого кварталу 47, 59, 61 і 74 кварталами Броварського лісництва комунального підприємства "Дарницьке лісопаркове господарство" у Деснянському районі м. Києва	692375201				

35	526438630	Технічна документація із землеустрою щодо інвентаризації земель на території кадастрового кварталу 62:384:0000:46, 58, 60 і 73 кварталами Броварського лісництва комунального підприємства "Дарницьке лісопаркове господарство" у Деснянському районі м. Києва	8000000000: 62:384:0001	55,9728	59 квартал Броварського лісництва комунального підприємства "Дарницьке лісопаркове господарство", Деснянський район, місто Київ	землі лісогосподарського призначення	09.01 для ведення лісового господарства і пов'язаних з ним послуг	для ведення лісового господарства і пов'язаних з ним послуг
36	506552743	Технічна документація із землеустрою щодо інвентаризації земель на території кадастрового кварталу 62:386, обмеженого 48, 49, 60 і 74 кварталами Броварського лісництва комунального підприємства "Дарницьке лісопаркове господарство" та автомобільною дорогою М-01 у Деснянському районі м. Києва	8000000000: 62:386:0001	3,1083	Північно-західна частина 62-го кварталу Броварського лісництва комунального підприємства "Дарницьке лісопаркове господарство", Деснянський район, місто Київ	землі лісогосподарського призначення	09.01 для ведення лісового господарства і пов'язаних з ним послуг	для ведення лісового господарства і пов'язаних з ним послуг
37	365295169	Технічна документація із землеустрою щодо інвентаризації земель на території кадастрового кварталу 63:514:0000:22, 31, 33 і 40 кварталами Микільського лісництва комунального підприємства "Дарницьке лісопаркове господарство" у Дарницькому районі м. Києва	8000000000: 63:514:0002	0,0005	Північно-західна частина 61-го кварталу Броварського лісництва комунального підприємства "Дарницьке лісопаркове господарство", Деснянський район, місто Київ	землі лісогосподарського призначення	09.01 для ведення лісового господарства і пов'язаних з ним послуг	для ведення лісового господарства і пов'язаних з ним послуг
			8000000000: 63:514:0001	0,0005	вулиця Зрошувальна, Дарницький район, місто Київ	землі промисловості, транспорту, зв'язку, енергетики, оборони та іншого призначення	14.02 для розміщення, будівництва, експлуатації та обслуговування будівель і споруд об'єктів передачі електричної та теплової енергії	експлуатація та обслуговування розподільного пункту
			8000000000: 63:514:0002	0,0005	вулиця Зрошувальна, Дарницький район, місто Київ	землі промисловості, транспорту, зв'язку, енергетики, оборони та іншого призначення	14.02 для розміщення, будівництва, експлуатації та обслуговування будівель і споруд об'єктів передачі електричної та теплової енергії	експлуатація та обслуговування розподільного пункту
			8000000000: 63:514:0003	0,0005	вулиця Зрошувальна, Дарницький район, місто Київ	землі промисловості, транспорту, зв'язку, енергетики, оборони та іншого призначення	14.02 для розміщення, будівництва, експлуатації та обслуговування будівель і споруд об'єктів передачі електричної та теплової енергії	експлуатація та обслуговування розподільного пункту
			8000000000: 63:514:0004	0,0005	вулиця Зрошувальна, Дарницький район, місто Київ	землі промисловості, транспорту, зв'язку, енергетики, оборони та іншого призначення	14.02 для розміщення, будівництва, експлуатації та обслуговування будівель і споруд об'єктів передачі електричної та теплової енергії	експлуатація та обслуговування розподільного пункту

38	455520801	Технічна документація із землеустрою щодо інвентаризації земель на території кадастрового кварталу 69-010 що є частиною вул. Гетьмана Вадима на проміжку від вул. Олекси Тихого до вул. Борщівської у Солом'янському районі м. Києва	8000000000: 63-514-0007	0,0005	вулиця Зрошувальна, Дарницький район, місто Київ	землі промисловості, транспорту, зв'язку, енергетики, оборони та іншого призначення	14.02 для розміщення, будівництва, експлуатації та обслуговування будівель і споруд об'єктів передачі електричної та теплової енергії	експлуатація та обслуговування розподільчого пункту
39	460526991	Технічна документація із землеустрою щодо інвентаризації земель на території кадастрового кварталу 63-505 обмеженого шосе Бориспільське та землями КП "Дарницьке ЛПП" у Дарницькому районі м. Києва	8000000000: 63-505-0001	0,6459	шосе Бориспільське, Дарницький район, місто Київ	землі промисловості, транспорту, зв'язку, енергетики, оборони та іншого призначення	12.04 для розміщення та експлуатації будівель і споруд автомобільного транспорту та дорожнього господарства	розміщення та експлуатації будівель і споруд автомобільного транспорту та дорожнього господарства
40	333862087	Технічна документація із землеустрою щодо інвентаризації земель на території кадастрового кварталу 91-082 який знаходиться в межах вул. Юрія Іллєнка у Шевченківському районі м. Києва	8000000000: 91-082-0001	0,8582	вулиця Юрія Іллєнка, Шевченківський район, місто Київ	землі промисловості, транспорту, зв'язку, енергетики, оборони та іншого призначення	09.01 для ведення лісового господарства і пов'язаних з ним послуг	ведення лісового господарства і пов'язаних з ним послуг
			8000000000: 91-082-0002	0,0382	вулиця Юрія Іллєнка, Шевченківський район, місто Київ	землі промисловості, транспорту, зв'язку, енергетики, оборони та іншого призначення	12.04 для розміщення та експлуатації будівель і споруд автомобільного транспорту та дорожнього господарства	для експлуатації будівель і споруд автомобільного транспорту та дорожнього господарства

ПОЯСНЮВАЛЬНА ЗАПИСКА

№ ПЗН-20235 від 01.04.2021

до проекту рішення Київської міської ради:
**Про затвердження технічних документів
із землеустрою щодо інвентаризації земель**

До кадастрової справи
№ 253382802



1. Юридична особа:

Назва	КИЇВСЬКА МІСЬКА РАДА
Перелік засновників (учасників) юридичної особи <small>*за даними Єдиного державного реєстру юридичних осіб, фізичних осіб-підприємців та громадських формувань</small>	КИЇВСЬКА МІСЬКА РАДА Адреса засновника: м. Київ, Шевченківський район, вул. ХРЕЩАТИК, 36
Кінцевий бенефіціарний власник (контролер) <small>*за даними Єдиного державного реєстру юридичних осіб, фізичних осіб-підприємців та громадських формувань</small>	<i>відсутній</i>
Реєстраційний номер:	від 25.03.2021 № 253382802

*за даними Єдиного державного реєстру юридичних осіб, фізичних осіб- підприємців та громадських формувань.

2. Відомості про земельні ділянки:

№ з/д	Кадастровий номер	Площа, (га)	Нормативна грошова оцінка, грн
1	8000000000:62:001:0001	0,3725	5 849 103,91
2	8000000000:62:001:0002	0,6777	10 629 686,53
3	8000000000:82:205:0001	3,1954	194 625 190,89
4	8000000000:82:206:0001	0,6465	47 508 374,25
5	8000000000:63:550:0001	44,5178	423 243 136,49
6	8000000000:63:550:0002	0,5097	1 671 821,7
7	8000000000:63:550:0003	0,3418	2 242 215,64
8	8000000000:62:079:0001	0,3811	6 877 904,29
9	8000000000:62:079:0002	0,7761	13 892 026,72
10	8000000000:88:230:0001	0,5205	10 415 767,51
11	8000000000:88:701:0001	3,5808	26 847 634,35
12	8000000000:88:701:0003	0,0063	82 527,39
13	8000000000:88:701:0002	0,0103	137 783,17
14	8000000000:91:714:0001	2,0449	27 847 538,70
15	8000000000:82:451:0001	0,5902	24 767 974,80
16	8000000000:91:258:0005	0,0891	1 564 450,97

17	8000000000:91:258:0006	0,0668	1173830,2
18	8000000000:91:258:0007	0,1611	1414326,89
19	8000000000:91:258:0001	0,0165	144856,57
20	8000000000:91:258:0002	0,0070	79890,59
21	8000000000:91:258:0003	0,2389	2936286,6
22	8000000000:91:258:0004	0,0534	944612,4
23	8000000000:63:362:0001	0,3394	6619670,08
24	8000000000:63:362:0002	0,1428	1785369,52
25	8000000000:63:362:0003	0,1845	2368718,18
26	8000000000:63:362:0004	0,0109	88580,83
27	8000000000:63:362:0005	0,1002	1245717,22
28	8000000000:63:362:0006	0,0989	1236505,92
29	8000000000:63:362:0007	0,1301	1626586,66
30	8000000000:63:362:0008	0,0725	906437,61
31	8000000000:63:362:0009	0,0361	293373,22
32	8000000000:63:362:0010	1,6552	20694283,11
33	8000000000:79:076:0001	0,5755	21289762,91
34	8000000000:79:075:0001	0,0300	1238418,9
35	8000000000:79:075:0003	0,2337	9246638,21
36	8000000000:79:075:0004	0,0062	223835,71
37	8000000000:63:548:0001	60,5172	544141357,68
38	8000000000:62:561:0001	1,1763	18430978,11
39	8000000000:79:735:0001	2,1423	45436724,25
40	8000000000:88:210:0001	0,4943	36236815,32
41	8000000000:62:015:0005	0,0135	127173,01
42	8000000000:62:015:0006	0,8745	13323359,87
43	8000000000:62:015:0007	0,2052	1612016,17
44	8000000000:62:015:0008	0,0611	479991,17
45	8000000000:62:015:0009	0,3180	4780949,34
46	8000000000:62:015:0010	0,6893	10363233,89
47	8000000000:62:015:0011	0,3620	5442464,34
48	8000000000:62:015:0012	0,7939	8355084,82
49	8000000000:62:015:0034	0,4305	5947539,98

50	8000000000:62:015:0036	0,0731	579211,65
51	8000000000:62:015:0043	0,1232	926121
52	8000000000:88:177:0001	0,4358	18836512,88
53	8000000000:85:403:0001	1,2685	36946390,89
54	8000000000:62:446:0001	0,2698	4358122,37
55	8000000000:62:446:0002	0,2592	4184199,14
56	8000000000:62:442:0001	0,0741	1208044,47
57	8000000000:62:442:0002	0,0164	266214,03
58	8000000000:82:208:0001	0,1245	5567193,73
59	8000000000:82:208:0002	0,1118	4999295,25
60	8000000000:82:208:0003	0,3531	8 329 252,87
61	8000000000:72:178:0008	0,0111	172 068,27
62	8000000000:72:178:0012	0,3842	9 162 665,16
63	8000000000:72:178:0011	0,2563	6 112 418,22
64	8000000000:72:178:0009	0,5375	11 760 246,53
65	8000000000:85:172:0007	0,0084	75 375,41
66	8000000000:85:172:0783	0,0091	81 656,69
67	8000000000:85:172:0009	0,2689	5 568 254,66
68	8000000000:85:172:0002	1,4627	20 192 602,18
69	8000000000:85:172:0011	0,4565	9 452 987,17
70	8000000000:85:172:0003	0,2294	3 166 871,50
71	8000000000:85:172:0005	0,4413	6 092 155,15
72	8000000000:85:172:0004	0,0825	569 457,06
73	8000000000:85:172:0008	0,0994	1 372 218,95
74	8000000000:85:172:0010	0,2407	3 450 758,80
75	8000000000:85:172:0006	0,1278	1 782 256,01
76	8000000000:79:732:0001	0,6578	17 712 098,06
77	8000000000:79:734:0001	1,2277	21 142 464,33
78	8000000000:91:704:0001	0,7619	22 236 838,24
79	8000000000:69:710:0003	0,6501	10 094 204,23
80	8000000000:69:710:0005	0,6883	11 214 961,81
81	8000000000:69:710:0002	0,6581	9 672 841,90
82	8000000000:69:710:0001	0,0282	326 422,07

83	8000000000:63:547:0002	11,2465	101 064 490,82
84	8000000000:91:715:0001	0,6433	12 685 671,16
85	8000000000:62:548:0001	1,7588	33 643 909,39
86	8000000000:62:548:0002	0,9813	15 320 753,94
87	8000000000:62:548:0003	0,0166	245204,76
88	8000000000:75:006:0004	0,0278	193698,83
89	8000000000:75:006:0005	0,0334	186 173,84
90	8000000000:75:006:0006	0,1983	2231351,87
91	8000000000:75:006:0007	0,2000	5131083,83
92	8000000000:75:006:0008	0,2826	2 898 496,60
93	8000000000:75:006:0009	0,1881	2652563,48
94	8000000000:75:006:0011	0,0828	1042819,47
95	8000000000:69:017:0001	0,3286	8303159,16
96	8000000000:62:385:0001	57,6680	510705961,51
97	8000000000:62:384:0001	55,9728	495693324,59
98	8000000000:62:386:0001	3,1083	27 527 005,27
99	8000000000:62:386:0002	37,6221	333 180 112,97
100	8000000000:63:514:0001	0,0005	1 650,74
101	8000000000:63:514:0002	0,0005	1 848,83
102	8000000000:63:514:0003	0,0005	1 848,83
103	8000000000:63:514:0004	0,0005	1 848,83
104	8000000000:63:514:0005	0,0005	1 848,83
105	8000000000:63:514:0006	0,0005	1 848,83
106	8000000000:63:514:0007	59,3487	602 887 828,95
107	8000000000:69:010:0001	1,2610	31 587 625,04
108	8000000000:63:505:0001	0,6459	4 243 503,05
109	8000000000:63:505:0002	25,6860	244571936,01
110	8000000000:91:082:0001	0,8582	20 175 943,66
111	8000000000:91:082:0002	0,0382	822 367,24
Всього:		401,0962	2118877798,200

3. Обґрунтування прийняття рішення.

Відповідно до рішення Київської міської ради від 10 вересня 2015 року № 958/1822 «Про інвентаризацію земель міста Києва» та на виконання Міської цільової програми використання та охорони земель міста Києва на 2019-2021 роки, затвердженої рішенням

Київської міської ради від 04 грудня 2018 року № 229/6280, Земельного кодексу України, Закону України «Про землеустрій», Закону України «Про Державний земельний кадастр», Порядку проведення інвентаризації земель, затвердженого постановою Кабінету Міністрів України від 5 червня 2019 року № 476 та Порядку ведення Державного земельного кадастру, затвердженого постановою Кабінету Міністрів України від 17 жовтня 2012 року № 1051, комунальним підприємством «Київський інститут земельних відносин» виконані заходи з розробки технічних документацій із землеустрою щодо інвентаризації земель, які згідно із вимогами законодавства погоджені з відповідними органами, зокрема з *Державним агентством лісових ресурсів України, Департаментом містобудування та архітектури виконавчого органу Київської міської ради (Київської міської державної адміністрації), Головним управлінням Держгеокадастру у м. Києві* та отримані позитивні висновки державної експертизи землевпорядної документації (в разі необхідності здійснення обов'язкової державної експертизи землевпорядної документації згідно із Законом України «Про державну експертизу землевпорядної документації»).

Відповідно до статей 9, 20, 79¹, 83, 122, 186, 186¹ Земельного кодексу України, статей 35, 57 Закону України «Про землеустрій» та враховуючи, що земельні ділянки зареєстровані в Державному земельному кадастрі, Департаментом земельних ресурсів виконавчого органу Київської міської ради (Київської міської державної адміністрації) розроблено відповідний проект рішення Київської міської ради.

4. Мета прийняття рішення.

Метою прийняття рішення є визначення категорій земель, цільового призначення, виду використання земельних ділянок на території м. Києва шляхом затвердження технічних документацій із землеустрою щодо інвентаризації земель, для забезпечення формування земель комунальної власності територіальної громади міста Києва та подальшого оформлення прав на них, в тому числі спрощення процедури оформлення прав на землю, підвищення ефективності міського землекористування, збільшення надходжень коштів до міського бюджету від плати за землю, продажу земельних ділянок на земельних торгах та права оренди на них.

5. Особливі характеристики земельних ділянок:

№ з/д	Кадастровий номер земельної ділянки	Площа земельної ділянки, га	Категорія земель	Код КВЦПЗ назва	Вид використання	Витяг з Державного земельного кадастру
1	8000000000:62:001:0001	0,3725	землі промисловості, транспорту, зв'язку, енергетики, оборони та іншого призначення	12.04 для розміщення та експлуатації будівель і споруд автомобільного транспорту та дорожнього господарства	для експлуатації та обслуговування будівель і споруд автомобільного транспорту та дорожнього господарства	від 31 березня 2021 року № НВ-0006601412021

2	8000000000: 62:001:0002	0,6777	землі промисловості, транспорту, зв'язку, енергетики, оборони та іншого призначення	12.04 для розміщення та експлуатації будівель і споруд автомобільного транспорту та дорожнього господарства	для експлуатації та обслуговування будівель і споруд автомобільного транспорту та дорожнього господарства	від 31 березня 2021 року № НВ-0006601432021
3	8000000000: 82:205:0001	3,1954	землі промисловості, транспорту, зв'язку, енергетики, оборони та іншого призначення	12.04 для розміщення та експлуатації будівель і споруд автомобільного транспорту та дорожнього господарства	для експлуатації будівель і споруд автомобільного транспорту та дорожнього господарства	від 31 березня 2021 року № НВ-0006601452021
4	8000000000: 82:206:0001	0,6465	землі промисловості, транспорту, зв'язку, енергетики, оборони та іншого призначення	12.04 для розміщення та експлуатації будівель і споруд автомобільного транспорту та дорожнього господарства	для експлуатації будівель і споруд автомобільного транспорту та дорожнього господарства	від 31 березня 2021 року № НВ-0006601512021
5	8000000000: 63:550:0001	44,5178	землі лісогосподарського призначення	09.01 для ведення лісового господарства та пов'язаних з ним послуг	для ведення лісового господарства та пов'язаних з ним послуг	від 31 березня 2021 року № НВ-0006601522021
6	8000000000: 63:550:0002	0,5097	землі рекреаційного призначення	18.00 землі загального користування	землі загального користування	від 31 березня 2021 року № НВ-0006601532021
7	8000000000: 63:550:0003	0,3418	землі промисловості, транспорту, зв'язку, енергетики, оборони та іншого призначення	12.04 для розміщення та експлуатації будівель і споруд автомобільного транспорту та дорожнього господарства	для розміщення та експлуатації будівель і споруд автомобільного транспорту та дорожнього господарства	від 31 березня 2021 року № НВ-0006601542021

8	8000000000: 62:079:0001	0,3811	землі промисловості, транспорту, зв'язку, енергетики, оборони та іншого призначення	12.04 для розміщення та експлуатації будівель і споруд автомобільного транспорту та дорожнього господарства	для обслуговування та експлуатації будівель і споруд автомобільного транспорту та дорожнього господарства	від 31 березня 2021 року № НВ-0006601572021
9	8000000000: 62:079:0002	0,7761	землі промисловості, транспорту, зв'язку, енергетики, оборони та іншого призначення	12.04 для розміщення та експлуатації будівель і споруд автомобільного транспорту та дорожнього господарства	для обслуговування та експлуатації будівель і споруд автомобільного транспорту та дорожнього господарства	від 31 березня 2021 року № НВ-0006601582021
10	8000000000: 88:230:0001	0,5205	землі промисловості, транспорту, зв'язку, енергетики, оборони та іншого призначення	12.04 для розміщення та експлуатації будівель і споруд автомобільного транспорту та дорожнього господарства	для експлуатації будівель і споруд автомобільного транспорту та дорожнього господарства	від 31 березня 2021 року № НВ-0006601632021
11	8000000000: 88:701:0001	3,5808	землі промисловості, транспорту, зв'язку, енергетики, оборони та іншого призначення	12.01 для розміщення та експлуатації будівель і споруд залізничного транспорту	для експлуатації будівель і споруд залізничного транспорту	від 31 березня 2021 року № НВ-0006601672021
12	8000000000: 88:701:0003	0,0063	землі промисловості, транспорту, зв'язку, енергетики, оборони та іншого призначення	12.04 для розміщення та експлуатації будівель і споруд автомобільного транспорту та дорожнього господарства	для експлуатації будівель і споруд автомобільного транспорту та дорожнього господарства	від 31 березня 2021 року № НВ-0006601682021
13	8000000000: 88:701:0002	0,0103	землі промисловості, транспорту, зв'язку, енергетики, оборони та іншого призначення	12.04. для розміщення та експлуатації будівель і споруд автомобільного транспорту та дорожнього господарства	для експлуатації будівель і споруд автомобільного транспорту та дорожнього господарства	від 31 березня 2021 року № НВ-0006601692021

14	8000000000: 91:714:0001	2,0449	землі промисловості, транспорту, зв'язку, енергетики, оборони та іншого призначення	12.04 для розміщення та експлуатації будівель і споруд автомобільного транспорту та дорожнього господарства	для експлуатації будівель і споруд автомобільного транспорту та дорожнього господарства	від 31 березня 2021 року № НВ-0006601702021
15	8000000000: 82:451:0001	0,5902	землі промисловості, транспорту, зв'язку, енергетики, оборони та іншого призначення	12.04 для розміщення та експлуатації будівель і споруд автомобільного транспорту та дорожнього господарства	для експлуатації будівель і споруд автомобільного транспорту та дорожнього господарства	від 31 березня 2021 року № НВ-0006601722021
16	8000000000: 91:258:0005	0,0891	землі промисловості, транспорту, зв'язку, енергетики, оборони та іншого призначення	12.04 для розміщення та експлуатації будівель і споруд автомобільного транспорту та дорожнього господарства	для експлуатації будівель і споруд автомобільного транспорту та дорожнього господарства	від 31 березня 2021 року № НВ-0006601742021
17	8000000000: 91:258:0006	0,0668	землі промисловості, транспорту, зв'язку, енергетики, оборони та іншого призначення	12.04 для розміщення та експлуатації будівель і споруд автомобільного транспорту та дорожнього господарства	для експлуатації будівель і споруд автомобільного транспорту та дорожнього господарства	від 31 березня 2021 року № НВ-0006601772021
18	8000000000: 91:258:0007	0,1611	землі промисловості, транспорту, зв'язку, енергетики, оборони та іншого призначення	18.00 землі загального користування	землі загального користування	від 31 березня 2021 року № НВ-0006601792021
19	8000000000: 91:258:0001	0,0165	землі промисловості, транспорту, зв'язку, енергетики, оборони та іншого призначення	18.00 землі загального користування	землі загального користування	від 31 березня 2021 року № НВ-0006601802021

20	8000000000: 91:258:0002	0,0070	землі промисловості, транспорту, зв'язку, енергетики, оборони та іншого призначення	14.02 для розміщення, будівництва, експлуатації та обслуговування будівель і споруд об'єктів передачі електричної та теплової енергії	для експлуатації та обслуговування будівель і споруд об'єктів передачі електричної та теплової енергії	від 31 березня 2021 року № НВ-0006601812021
21	8000000000: 91:258:0003	0,2389	землі житлової та громадської забудови	03.03 для будівництва та обслуговування будівель закладів охорони здоров'я та соціальної допомоги	для обслуговування будівель закладів охорони здоров'я та соціальної допомоги	від 31 березня 2021 року № НВ-0006601822021
22	8000000000: 91:258:0004	0,0534	землі промисловості, транспорту, зв'язку, енергетики, оборони та іншого призначення	12.04 для розміщення та експлуатації будівель і споруд автомобільного транспорту та дорожнього господарства	для експлуатації будівель і споруд автомобільного транспорту та дорожнього господарства	від 31 березня 2021 року № НВ-0006601852021
23	8000000000: 63:362:0001	0,3394	землі житлової та громадської забудови	02.10 для будівництва та обслуговування багатоквартирного житлового будинку з об'єктами торгово-розважальної та ринкової інфраструктури	для обслуговування багатоквартирного житлового будинку з об'єктами торгово-розважальної та ринкової інфраструктури	від 31 березня 2021 року № НВ-0006601862021
24	8000000000: 63:362:0002	0,1428	землі промисловості, транспорту, зв'язку, енергетики, оборони та іншого призначення	12.04 для розміщення та експлуатації будівель і споруд автомобільного транспорту та дорожнього господарства	для експлуатації будівель і споруд автомобільного транспорту та дорожнього господарства	від 31 березня 2021 року № НВ-0006601972021

25	8000000000: 63:362:0003	0,1845	землі промисловості, транспорту, зв'язку, енергетики, оборони та іншого призначення	12.04 для розміщення та експлуатації будівель і споруд автомобільного транспорту та дорожнього господарства	для експлуатації будівель і споруд автомобільного транспорту та дорожнього господарства	від 31 березня 2021 року № НВ-0006601982021
26	8000000000: 63:362:0004	0,0109	землі промисловості, транспорту, зв'язку, енергетики, оборони та іншого призначення	14.02 для розміщення, будівництва, експлуатації та обслуговування будівель і споруд об'єктів передачі електричної та теплової енергії	для експлуатації та обслуговування будівель і споруд об'єктів передачі електричної та теплової енергії	від 31 березня 2021 року № НВ-0006601992021
27	8000000000: 63:362:0005	0,1002	землі промисловості, транспорту, зв'язку, енергетики, оборони та іншого призначення	12.04 для розміщення та експлуатації будівель і споруд автомобільного транспорту та дорожнього господарства	для експлуатації будівель і споруд автомобільного транспорту та дорожнього господарства	від 31 березня 2021 року № НВ-0006602042021
28	8000000000: 63:362:0006	0,0989	землі промисловості, транспорту, зв'язку, енергетики, оборони та іншого призначення	12.04 для розміщення та експлуатації будівель і споруд автомобільного транспорту та дорожнього господарства	для експлуатації будівель і споруд автомобільного транспорту та дорожнього господарства	від 31 березня 2021 року № НВ-0006602052021
29	8000000000: 63:362:0007	0,1301	землі промисловості, транспорту, зв'язку, енергетики, оборони та іншого призначення	12.04 для розміщення та експлуатації будівель і споруд автомобільного транспорту та дорожнього господарства	для експлуатації будівель і споруд автомобільного транспорту та дорожнього господарства	від 31 березня 2021 року № НВ-0006602092021
30	8000000000: 63:362:0008	0,0725	землі промисловості, транспорту, зв'язку, енергетики, оборони та іншого призначення	12.04 для розміщення та експлуатації будівель і споруд автомобільного транспорту та дорожнього господарства	для експлуатації будівель і споруд автомобільного транспорту та дорожнього господарства	від 31 березня 2021 року № НВ-0006602122021

31	8000000000: 63:362:0009	0,0361	землі промисловості, транспорту, зв'язку, енергетики, оборони та іншого призначення	12.04 для розміщення, будівництва, експлуатації та обслуговування будівель і споруд об'єктів передачі електричної та теплової енергії	для експлуатації та обслуговування будівель і споруд об'єктів передачі електричної та теплової енергії	від 31 березня 2021 року № НВ-0006602142021
32	8000000000: 63:362:0010	1,6552	землі житлової та громадської забудови	02.03 для будівництва і обслуговування багатоквартирного житлового будинку	для обслуговування багатоквартирного житлового будинку	від 31 березня 2021 року № НВ-0006602162021
33	8000000000: 79:076:0001	0,5755	землі промисловості, транспорту, зв'язку, енергетики, оборони та іншого призначення	12.04 для розміщення та експлуатації будівель і споруд автомобільного транспорту та дорожнього господарства	для експлуатації будівель і споруд автомобільного транспорту та дорожнього господарства	від 31 березня 2021 року № НВ-0006602172021
34	8000000000: 79:075:0001	0,0300	землі промисловості, транспорту, зв'язку, енергетики, оборони та іншого призначення	12.04 для розміщення та експлуатації будівель і споруд автомобільного транспорту та дорожнього господарства	для експлуатації будівель і споруд автомобільного транспорту та дорожнього господарства	від 31 березня 2021 року № НВ-0006602192021
35	8000000000: 79:075:0003	0,2337	землі промисловості, транспорту, зв'язку, енергетики, оборони та іншого призначення	12.04 для розміщення та експлуатації будівель і споруд автомобільного транспорту та дорожнього господарства	для експлуатації будівель і споруд автомобільного транспорту та дорожнього господарства	від 31 березня 2021 року № НВ-0006602222021
36	8000000000: 79:075:0004	0,0062	землі промисловості, транспорту, зв'язку, енергетики, оборони та іншого призначення	12.04 для розміщення та експлуатації будівель і споруд автомобільного транспорту та дорожнього господарства	для експлуатації будівель і споруд автомобільного транспорту та дорожнього господарства	від 31 березня 2021 року № НВ-0006602232021

37	8000000000: 63:548:0001	60,5172	землі лісогосподарського призначення	09.01 для ведення лісового господарства і пов'язаних з ним послуг	для ведення лісового господарства та пов'язаних з ним послуг	від 31 березня 2021 року № НВ-0006602252021
38	8000000000: 62:561:0001	1,1763	землі промисловості, транспорту, зв'язку, енергетики, оборони та іншого призначення	12.04 для розміщення та експлуатації будівель і споруд автомобільного транспорту та дорожнього господарства	для експлуатації будівель і споруд автомобільного транспорту та дорожнього господарства	від 31 березня 2021 року № НВ-0006602282021
39	8000000000: 79:735:0001	2,1423	землі промисловості, транспорту, зв'язку, енергетики, оборони та іншого призначення	12.04 для розміщення та експлуатації будівель і споруд автомобільного транспорту та дорожнього господарства	для експлуатації будівель та споруд автомобільного транспорту та дорожнього сервісу	від 31 березня 2021 року № НВ-0006602292021
40	8000000000: 88:210:0001	0,4943	землі промисловості, транспорту, зв'язку, енергетики, оборони та іншого призначення	12.04 для розміщення та експлуатації будівель і споруд автомобільного транспорту та дорожнього господарства	експлуатація будівель і споруд автомобільного транспорту та дорожнього господарства	від 31 березня 2021 року № НВ-0006602302021
41	8000000000: 62:015:0005	0,0135	землі промисловості, транспорту, зв'язку, енергетики, оборони та іншого призначення	12.04 для розміщення, будівництва, експлуатації та обслуговування будівель і споруд об'єктів передачі електричної та теплової енергії	для експлуатації та обслуговування будівель і споруд об'єктів передачі електричної та теплової енергії	від 31 березня 2021 року № НВ-0006602332021

42	8000000000: 62:015:0006	0,8745	землі промисловості, транспорту, зв'язку, енергетики, оборони та іншого призначення	12.04 для розміщення та експлуатації будівель і споруд автомобільного транспорту та дорожнього господарства	для експлуатації будівель і споруд автомобільного транспорту та дорожнього господарства	від 31 березня 2021 року № НВ-0006602352021
43	8000000000: 62:015:0007	0,2052	землі житлової та громадської забудови	18.00 землі загального користування	землі загального користування	від 31 березня 2021 року № НВ-0006602362021
44	8000000000: 62:015:0008	0,0611	землі промисловості, транспорту, зв'язку, енергетики, оборони та іншого призначення	18.00 землі загального користування	землі загального користування	від 31 березня 2021 року № НВ-0006602382021
45	8000000000: 62:015:0009	0,3180	землі промисловості, транспорту, зв'язку, енергетики, оборони та іншого призначення	12.04 для розміщення та експлуатації будівель і споруд автомобільного транспорту та дорожнього господарства	для експлуатації будівель і споруд автомобільного транспорту та дорожнього господарства	від 31 березня 2021 року № НВ-0006602402021
46	8000000000: 62:015:0010	0,6893	землі промисловості, транспорту, зв'язку, енергетики, оборони та іншого призначення	12.04 для розміщення та експлуатації будівель і споруд автомобільного транспорту та дорожнього господарства	для експлуатації будівель і споруд автомобільного транспорту та дорожнього господарства	від 31 березня 2021 року № НВ-0006602422021
47	8000000000: 62:015:0011	0,3620	землі промисловості, транспорту, зв'язку, енергетики, оборони та іншого призначення	12.04 для розміщення та експлуатації будівель і споруд автомобільного транспорту та дорожнього господарства	для експлуатації будівель і споруд автомобільного транспорту та дорожнього господарства	від 31 березня 2021 року № НВ-0006602432021
48	8000000000: 62:015:0012	0,7939	землі житлової та громадської забудови	03.12 для будівництва та обслуговування будівель закладів комунального обслуговування	для обслуговування будівель закладів комунального обслуговування	від 01 квітня 2021 року № НВ-0006608342021

49	8000000000: 62:015:0034	0,4305	землі промисловості, транспорту, зв'язку, енергетики, оборони та іншого призначення	12.04 для розміщення та експлуатації будівель і споруд автомобільного транспорту та дорожнього господарства	для експлуатації будівель і споруд автомобільного транспорту та дорожнього господарства	від 31 березня 2021 року № НВ-0006602482021
50	8000000000: 62:015:0036	0,0731	землі житлової та громадської забудови	18.00 землі загального користування	землі загального користування	від 31 березня 2021 року № НВ-0006602492021
51	8000000000: 62:015:0043	0,1232	землі житлової та громадської забудови	18.00 землі загального користування	землі загального користування	від 01 квітня 2021 року № НВ-0006602842021
52	8000000000: 88:177:0001	0,4358	землі промисловості, транспорту, зв'язку, енергетики, оборони та іншого призначення	12.04 для розміщення та експлуатації будівель і споруд автомобільного транспорту та дорожнього господарства	експлуатація будівель і споруд автомобільного транспорту та дорожнього господарства	від 01 квітня 2021 року № НВ-0006602802021
53	8000000000: 85:403:0001	1,2685	землі промисловості, транспорту, зв'язку, енергетики, оборони та іншого призначення	12.04 для розміщення та експлуатації будівель і споруд автомобільного транспорту та дорожнього господарства	експлуатація та обслуговування будівель і споруд автомобільного транспорту та дорожнього господарства	від 01 квітня 2021 року № НВ-0006602852021
54	8000000000: 62:446:0001	0,2698	землі промисловості, транспорту, зв'язку, енергетики, оборони та іншого призначення	12.04 для розміщення та експлуатації будівель і споруд автомобільного транспорту та дорожнього господарства	для експлуатації та обслуговування будівель і споруд автомобільного транспорту та дорожнього господарства	від 01 квітня 2021 року № НВ-0006602862021

55	8000000000: 62:446:0002	0,2592	землі промисловості, транспорту, зв'язку, енергетики, оборони та іншого призначення	12.04 для розміщення та експлуатації будівель і споруд автомобільного транспорту та дорожнього господарства	для експлуатації та обслуговування будівель і споруд автомобільного транспорту та дорожнього господарства	від 01 квітня 2021 року № НВ-0006602872021
56	8000000000: 62:442:0001	0,0741	землі промисловості, транспорту, зв'язку, енергетики, оборони та іншого призначення	12.04 для розміщення та експлуатації будівель і споруд автомобільного транспорту та дорожнього господарства	для експлуатації та обслуговування будівель і споруд автомобільного транспорту та дорожнього господарства	від 01 квітня 2021 року № НВ-0006602902021
57	8000000000: 62:442:0002	0,0164	землі промисловості, транспорту, зв'язку, енергетики, оборони та іншого призначення	12.04 для розміщення та експлуатації будівель і споруд автомобільного транспорту та дорожнього господарства	для експлуатації та обслуговування будівель і споруд автомобільного транспорту та дорожнього господарства	від 01 квітня 2021 року № НВ-0006602932021
58	8000000000: 82:208:0001	0,1245	землі промисловості, транспорту, зв'язку, енергетики, оборони та іншого призначення	12.04 для розміщення та експлуатації будівель і споруд автомобільного транспорту та дорожнього господарства	для експлуатації будівель і споруд автомобільного транспорту та дорожнього господарства	від 01 квітня 2021 року № НВ-0006602952021
59	8000000000: 82:208:0002	0,1118	землі промисловості, транспорту, зв'язку, енергетики, оборони та іншого призначення	12.04 для розміщення та експлуатації будівель і споруд автомобільного транспорту та дорожнього господарства	для експлуатації будівель і споруд автомобільного транспорту та дорожнього господарства	від 01 квітня 2021 року № НВ-0006602972021
60	8000000000: 82:208:0003	0,3531	землі промисловості, транспорту, зв'язку, енергетики, оборони та іншого призначення	18.00 землі загального користування	землі загального користування	від 01 квітня 2021 року № НВ-0006602982021

61	8000000000: 72:178:0008	0,0111	землі промисловості, транспорту, зв'язку, енергетики, оборони та іншого призначення	14.02 для розміщення, будівництва, експлуатації та обслуговування будівель і споруд об'єктів передачі електричної та теплової енергії	для експлуатації та обслуговування будівель і споруд об'єктів передачі електричної та теплової енергії	від 01 квітня 2021 року № НВ-0006603002021
62	8000000000: 72:178:0012	0,3842	землі промисловості, транспорту, зв'язку, енергетики, оборони та іншого призначення	12.04 для розміщення та експлуатації будівель і споруд автомобільного транспорту та дорожнього господарства	для експлуатації та обслуговування будівель і споруд автомобільного транспорту та дорожнього господарства	від 01 квітня 2021 року № НВ-0006603012021
63	8000000000: 72:178:0011	0,2563	землі промисловості, транспорту, зв'язку, енергетики, оборони та іншого призначення	12.04 для розміщення та експлуатації будівель і споруд автомобільного транспорту та дорожнього господарства	для експлуатації та обслуговування будівель і споруд автомобільного транспорту та дорожнього господарства	від 01 квітня 2021 року № НВ-0006603042021
64	8000000000: 72:178:0009	0,5375	землі житлової та громадської забудови	02.03 для будівництва і обслуговування багатоквартирного житлового будинку	для експлуатації і обслуговування багатоквартирного житлового будинку	від 01 квітня 2021 року № НВ-0006603052021
65	8000000000: 85:172:0007	0,0084	землі промисловості, транспорту, зв'язку, енергетики, оборони та іншого призначення	14.02 для розміщення, будівництва, експлуатації та обслуговування будівель і споруд об'єктів передачі електричної та теплової енергії	експлуатація та обслуговування будівель і споруд об'єктів передачі електричної та теплової енергії	від 01 квітня 2021 року № НВ-0006603082021
66	8000000000: 85:172:0783	0,0091	землі промисловості, транспорту, зв'язку, енергетики, оборони та іншого призначення	14.02 для розміщення, будівництва, експлуатації та обслуговування будівель і споруд об'єктів передачі електричної та теплової енергії	експлуатація та обслуговування будівель і споруд об'єктів передачі електричної та теплової енергії	від 01 квітня 2021 року № НВ-0006603092021

67	8000000000: 85:172:0009	0,2689	землі житлової та громадської забудови	02.10 для будівництва і обслуговування багатоквартирного житлового будинку з об'єктами торгово-розважальної та ринкової інфраструктури	обслуговування багатоквартирного житлового будинку з об'єктами торгово-розважальної та ринкової інфраструктури	від 01 квітня 2021 року № НВ-0006603102021
68	8000000000: 85:172:0002	1,4627	землі житлової та громадської забудови	02.03 для будівництва і обслуговування багатоквартирного житлового будинку	обслуговування багатоквартирного житлового будинку	від 01 квітня 2021 року № НВ-0006603122021
69	8000000000: 85:172:0011	0,4565	землі житлової та громадської забудови	02.10 для будівництва і обслуговування багатоквартирного житлового будинку з об'єктами торгово-розважальної та ринкової інфраструктури	обслуговування багатоквартирного житлового будинку з об'єктами торгово-розважальної та ринкової інфраструктури	від 01 квітня 2021 року № НВ-0006603142021
70	8000000000: 85:172:0003	0,2294	землі житлової та громадської забудови	02.03 для будівництва і обслуговування багатоквартирного житлового будинку	обслуговування багатоквартирного житлового будинку	від 01 квітня 2021 року № НВ-0006603162021
71	8000000000: 85:172:0005	0,4413	землі промисловості, транспорту, зв'язку, енергетики, оборони та іншого призначення	12.04 для розміщення та експлуатації будівель і споруд автомобільного транспорту та дорожнього господарства	експлуатація будівель і споруд автомобільного транспорту та дорожнього господарства	від 01 квітня 2021 року № НВ-0006603172021
72	8000000000: 85:172:0004	0,0825	землі житлової та громадської забудови	18.00 землі загального користування	землі загального користування	від 01 квітня 2021 року № НВ-0006603182021

73	8000000000: 85:172:0008	0,0994	землі промисловості, транспорту, зв'язку, енергетики, оборони та іншого призначення	12.04 для розміщення та експлуатації будівель і споруд автомобільного транспорту та дорожнього господарства	експлуатація будівель і споруд автомобільного транспорту та дорожнього господарства	від 01 квітня 2021 року № НВ-0006603192021
74	8000000000: 85:172:0010	0,2407	землі промисловості, транспорту, зв'язку, енергетики, оборони та іншого призначення	12.04 для розміщення та експлуатації будівель і споруд автомобільного транспорту та дорожнього господарства	експлуатація будівель і споруд автомобільного транспорту та дорожнього господарства	від 01 квітня 2021 року № НВ-0006603212021
75	8000000000: 85:172:0006	0,1278	землі промисловості, транспорту, зв'язку, енергетики, оборони та іншого призначення	12.04 для розміщення та експлуатації будівель і споруд автомобільного транспорту та дорожнього господарства	експлуатація будівель і споруд автомобільного транспорту та дорожнього господарства	від 01 квітня 2021 року № НВ-0006603232021
76	8000000000: 79:732:0001	0,6578	землі промисловості, транспорту, зв'язку, енергетики, оборони та іншого призначення	12.04 для розміщення та експлуатації будівель і споруд автомобільного транспорту та дорожнього господарства	для експлуатації будівель і споруд автомобільного транспорту та дорожнього господарства	від 01 квітня 2021 року № НВ-0006603252021
77	8000000000: 79:734:0001	1,2277	землі промисловості, транспорту, зв'язку, енергетики, оборони та іншого призначення	12.04 для розміщення та експлуатації будівель і споруд автомобільного транспорту та дорожнього господарства	для експлуатації будівель і споруд автомобільного транспорту та дорожнього господарства	від 01 квітня 2021 року № НВ-0006603272021

78	8000000000: 91:704:0001	0,7619	землі промисловості, транспорту, зв'язку, енергетики, оборони та іншого призначення	12.04 для розміщення та експлуатації будівель і споруд автомобільного транспорту та дорожнього господарства	для експлуатації будівель і споруд автомобільного транспорту та дорожнього господарства	від 01 квітня 2021 року № НВ-0006603282021
79	8000000000: 69:710:0003	0,6501	землі промисловості, транспорту, зв'язку, енергетики, оборони та іншого призначення	12.07 для розміщення та експлуатації будівель і споруд міського електротранспорту	для обслуговування та експлуатації будівель і споруд міського електротранспорту	від 01 квітня 2021 року № НВ-0006603312021
80	8000000000: 69:710:0005	0,6883	землі промисловості, транспорту, зв'язку, енергетики, оборони та іншого призначення	12.04 для розміщення та експлуатації будівель і споруд автомобільного транспорту та дорожнього господарства	для обслуговування та експлуатації будівель і споруд автомобільного транспорту та дорожнього господарства	від 01 квітня 2021 року № НВ-0006603332021
81	8000000000: 69:710:0002	0,6581	землі промисловості, транспорту, зв'язку, енергетики, оборони та іншого призначення	12.04 для розміщення та експлуатації будівель і споруд автомобільного транспорту та дорожнього господарства	для обслуговування та експлуатації будівель і споруд автомобільного транспорту та дорожнього господарства	від 01 квітня 2021 року № НВ-0006603352021
82	8000000000: 69:710:0001	0,0282	землі промисловості, транспорту, зв'язку, енергетики, оборони та іншого призначення	12.04 для розміщення та експлуатації будівель і споруд автомобільного транспорту та дорожнього господарства	для обслуговування та експлуатації будівель і споруд автомобільного транспорту та дорожнього господарства	від 01 квітня 2021 року № НВ-0006603392021
83	8000000000: 63:547:0002	11,2465	землі лісогощарського призначення	09.01 для ведення лісового господарства і пов'язаних з ним послуг	для ведення лісового господарства і пов'язаних з ним послуг	від 01 квітня 2021 року № НВ-0006603422021

84	8000000000: 91:715:0001	0,6433	землі промисловості, транспорту, зв'язку, енергетики, оборони та іншого призначення	12.04 для розміщення та експлуатації будівель і споруд автомобільного транспорту та дорожнього господарства	для експлуатації будівель і споруд автомобільного транспорту та дорожнього господарства	від 01 квітня 2021 року № НВ-0006603442021
85	8000000000: 62:548:0001	1,7588	землі промисловості, транспорту, зв'язку, енергетики, оборони та іншого призначення	12.04 для розміщення та експлуатації будівель і споруд автомобільного транспорту та дорожнього господарства	для експлуатації та обслуговування будівель і споруд автомобільного транспорту та дорожнього господарства	від 01 квітня 2021 року № НВ-0006603452021
86	8000000000: 62:548:0002	0,9813	землі промисловості, транспорту, зв'язку, енергетики, оборони та іншого призначення	12.04 для розміщення та експлуатації будівель і споруд автомобільного транспорту та дорожнього господарства	для експлуатації та обслуговування будівель і споруд автомобільного транспорту та дорожнього господарства	від 01 квітня 2021 року № НВ-0006603472021
87	8000000000: 62:548:0003	0,0166	землі промисловості, транспорту, зв'язку, енергетики, оборони та іншого призначення	12.07 для розміщення та експлуатації будівель і споруд міського електротранспорту	для обслуговування та експлуатації будівель і споруд міського електротранспорту	від 01 квітня 2021 року № НВ-0006603512021
88	8000000000: 75:006:0004	0,0278	землі промисловості, транспорту, зв'язку, енергетики, оборони та іншого призначення	18.00 землі загального користування	землі загального користування	від 01 квітня 2021 року № НВ-0006603542021
89	8000000000: 75:006:0005	0,0334	землі промисловості, транспорту, зв'язку, енергетики, оборони та іншого призначення	18.00 землі загального користування	землі загального користування	від 01 квітня 2021 року № НВ-0006603602021

90	8000000000: 75:006:0006	0,1983	землі промисловості, транспорту, зв'язку, енергетики, оборони та іншого призначення	12.04 для розміщення та експлуатації будівель і споруд автомобільного транспорту та дорожнього господарства	для експлуатації будівель і споруд автомобільного транспорту та дорожнього господарства	від 01 квітня 2021 року № НВ-0006603612021
91	8000000000: 75:006:0007	0,2000	землі промисловості, транспорту, зв'язку, енергетики, оборони та іншого призначення	12.11 для розміщення та експлуатації об'єктів дорожнього сервісу	експлуатація об'єктів дорожнього сервісу	від 01 квітня 2021 року № НВ-0006603632021
92	8000000000: 75:006:0008	0,2826	землі промисловості, транспорту, зв'язку, енергетики, оборони та іншого призначення	12.04 для розміщення та експлуатації будівель і споруд автомобільного транспорту та дорожнього господарства	експлуатація будівель і споруд автомобільного транспорту та дорожнього господарства	від 01 квітня 2021 року № НВ-0006603682021
93	8000000000: 75:006:0009	0,1881	землі промисловості, транспорту, зв'язку, енергетики, оборони та іншого призначення	12.04 для розміщення та експлуатації будівель і споруд автомобільного транспорту та дорожнього господарства	експлуатація будівель і споруд автомобільного транспорту та дорожнього господарства	від 01 квітня 2021 року № НВ-0006603732021
94	8000000000: 75:006:0011	0,0828	землі промисловості, транспорту, зв'язку, енергетики, оборони та іншого призначення	12.04 для розміщення та експлуатації будівель і споруд автомобільного транспорту та дорожнього господарства	експлуатація будівель і споруд автомобільного транспорту та дорожнього господарства	від 01 квітня 2021 року № НВ-0006603762021
95	8000000000: 69:017:0001	0,3286	землі промисловості, транспорту, зв'язку, енергетики, оборони та іншого призначення	12.04 для розміщення та експлуатації будівель і споруд автомобільного транспорту та дорожнього господарства	для експлуатації та обслуговування будівель і споруд автомобільного транспорту та дорожнього господарства	від 01 квітня 2021 року № НВ-0006603792021

96	8000000000: 62:385:0001	57,6680	землі лісогосподарського призначення	09.01 для ведення лісового господарства і пов'язаних з ним послуг	для ведення лісового господарства і пов'язаних з ним послуг	від 01 квітня 2021 року № НВ-0006603852021
97	8000000000: 62:384:0001	55,9728	землі лісогосподарського призначення	09.01 для ведення лісового господарства і пов'язаних з ним послуг	для ведення лісового господарства і пов'язаних з ним послуг	від 01 квітня 2021 року № НВ-0006603882021
98	8000000000: 62:386:0001	3,1083	землі лісогосподарського призначення	09.01 для ведення лісового господарства і пов'язаних з ним послуг	для ведення лісового господарства і пов'язаних з ним послуг	від 01 квітня 2021 року № НВ-0006603892021
99	8000000000: 62:386:0002	37,6221	землі лісогосподарського призначення	09.01 для ведення лісового господарства і пов'язаних з ним послуг	для ведення лісового господарства і пов'язаних з ним послуг	від 01 квітня 2021 року № НВ-0006604012021
100	8000000000: 63:514:0001	0,0005	землі промисловості, транспорту, зв'язку, енергетики, оборони та іншого призначення	14.02 для розміщення, будівництва, експлуатації та обслуговування будівель і споруд об'єктів передачі електричної та теплової енергії	експлуатація та обслуговування розподільчого пункту	від 01 квітня 2021 року № НВ-0006604032021
101	8000000000: 63:514:0002	0,0005	землі промисловості, транспорту, зв'язку, енергетики, оборони та іншого призначення	14.02 для розміщення, будівництва, експлуатації та обслуговування будівель і споруд об'єктів передачі електричної та теплової енергії	експлуатація та обслуговування розподільчого пункту	від 01 квітня 2021 року № НВ-0006604062021
102	8000000000: 63:514:0003	0,0005	землі промисловості, транспорту, зв'язку, енергетики, оборони та іншого призначення	14.02 для розміщення, будівництва, експлуатації та обслуговування будівель і споруд об'єктів передачі електричної та теплової енергії	експлуатація та обслуговування розподільчого пункту	від 01 квітня 2021 року № НВ-0006604082021

103	8000000000: 63:514:0004	0,0005	землі промисловості, транспорту, зв'язку, енергетики, оборони та іншого призначення	14.02 для розміщення, будівництва, експлуатації та обслуговування будівель і споруд об'єктів передачі електричної та теплової енергії	експлуатація та обслуговування розподільчого пункту	від 01 квітня 2021 року № НВ-0006604102021
104	8000000000: 63:514:0005	0,0005	землі промисловості, транспорту, зв'язку, енергетики, оборони та іншого призначення	14.02 для розміщення, будівництва, експлуатації та обслуговування будівель і споруд об'єктів передачі електричної та теплової енергії	експлуатація та обслуговування розподільчого пункту	від 01 квітня 2021 року № НВ-0006604162021
105	8000000000: 63:514:0006	0,0005	землі промисловості, транспорту, зв'язку, енергетики, оборони та іншого призначення	14.02 для розміщення, будівництва, експлуатації та обслуговування будівель і споруд об'єктів передачі електричної та теплової енергії	експлуатація та обслуговування розподільчого пункту	від 01 квітня 2021 року № НВ-0006604192021
106	8000000000: 63:514:0007	59,3487	землі лісогосподарського призначення	09.01 для ведення лісового господарства і пов'язаних з ним послуг	для ведення лісового господарства і пов'язаних з ним послуг	від 01 квітня 2021 року № НВ-0006604202021
107	8000000000: 69:010:0001	1,2610	землі промисловості, транспорту, зв'язку, енергетики, оборони та іншого призначення	12.04 для розміщення та експлуатації будівель і споруд автомобільного транспорту та дорожнього господарства	для експлуатації та обслуговування будівель і споруд автомобільного транспорту та дорожнього господарства	від 01 квітня 2021 року № НВ-0006604212021
108	8000000000: 63:505:0001	0,6459	землі промисловості, транспорту, зв'язку, енергетики, оборони та іншого призначення	12.04 для розміщення та експлуатації будівель і споруд автомобільного транспорту та дорожнього господарства	розміщення та експлуатації будівель і споруд автомобільного транспорту та дорожнього господарства	від 01 квітня 2021 року № НВ-0006604242021

109	8000000000: 63:505:0002	25,6860	землі лісогосподарського призначення	09.01 для ведення лісового господарства і пов'язаних з ним послуг	ведення лісового господарства і пов'язаних з ним послуг	від 01 квітня 2021 року № НВ-0006604262021
110	8000000000: 91:082:0001	0,8582	землі промисловості, транспорту, зв'язку, енергетики, оборони та іншого призначення	12.04 для розміщення та експлуатації будівель і споруд автомобільного транспорту та дорожнього господарства	для експлуатації будівель і споруд автомобільного транспорту та дорожнього господарства	від 01 квітня 2021 року № НВ-0006604272021
111	8000000000: 91:082:0002	0,0382	землі промисловості, транспорту, зв'язку, енергетики, оборони та іншого призначення	12.04 для розміщення та експлуатації будівель і споруд автомобільного транспорту та дорожнього господарства	для експлуатації будівель і споруд автомобільного транспорту та дорожнього господарства	від 01 квітня 2021 року № НВ-0006604292021

6. Стан нормативно-правової бази у даній сфері правового регулювання.

Загальні засади та порядок проведення інвентаризації земель визначено Земельним кодексом України, Законом України «Про землеустрій», Законом України «Про Державний земельний кадастр», Порядком проведення інвентаризації земель, затвердженого постановою Кабінету Міністрів України від 5 червня 2019 року № 476, та Порядком ведення Державного земельного кадастру, затвердженого постановою Кабінету Міністрів України від 17 жовтня 2012 року № 1051.

7. Фінансово-економічне обґрунтування.

Реалізація рішення не потребує додаткових витрат міського бюджету.

8. Прогноз соціально-економічних та інших наслідків прийняття рішення.

Наслідками прийняття розробленого проекту рішення стане:

- підвищення ефективності міського землекористування;
- збільшення надходжень коштів до міського бюджету від плати за землю, продажу земельних ділянок та права оренди землі тощо.

Доповідач: в.о. директора Департаменту земельних ресурсів Валентина ПЕЛИХ

В.о. директора Департаменту
земельних ресурсів



Валентина ПЕЛИХ



КИЇВСЬКА МІСЬКА РАДА

СЕКРЕТАРІАТ

УПРАВЛІННЯ ПРАВОВОГО ЗАБЕЗПЕЧЕННЯ ДІЯЛЬНОСТІ КИЇВСЬКОЇ МІСЬКОЇ РАДИ

01044, м. Київ, вул. Хрещатик, 36, каб. 921

тел.: (044) 202-70-90

24.12.21 № 08/230-2952
на № _____ від _____

Голові постійної комісії Київської
міської ради з питань архітектури,
містобудування та земельних
відносин
Михайлу ТЕРЕНТЬЄВУ

Правовий висновок

до проекту рішення Київської міської ради від 15.04.2021 № 08/231-1325/ПР
«Про затвердження технічних документацій із землеустрою щодо
інвентаризації земель»

Управлінням правового забезпечення діяльності Київської міської ради секретаріату Київської міської ради проведено правову експертизу поданого проекту рішення Київської міської ради від 15.04.2021 № 08/231-1325/ПР «Про затвердження технічних документацій із землеустрою щодо інвентаризації земель» (далі – проект рішення), з приводу чого зазначаємо таке.

У преамбулі проекту рішення як на одну із правових підстав його прийняття містяться посилання на статтю 186⁻¹ Земельного кодексу України, рішення Київської міської ради від 10 вересня 2015 року №958/1822 «Про інвентаризацію земель міста Києва» та від 04 грудня 2018 року №229/6280 «Про затвердження Міської цільової програми використання та охорони земель міста Києва на 2019-2021 роки».

У зв'язку з цим зазначаємо, що стаття 186⁻¹ відсутня в Земельному кодексі України.

Також, преамбула проекту рішення повинна містити посилання на відповідну структурну одиницю компетенційного нормативно-правового акта.

При цьому слід мати на увазі, що компетенційний акт - це акт, що містить пряму вказівку на повноваження суб'єкта нормотворення (Київської міської ради) щодо прийняття рішення з відповідного питання.

У зв'язку з цим зауважуємо, що наведені рішення Київської міської ради, у даному випадку, не є компетенційними актами, які визначають повноваження Київської міської ради у відповідні сфері.

Більше того, рішення Київської міської ради від 04 грудня 2018 року №229/6280 «Про затвердження Міської цільової програми використання та охорони земель міста Києва на 2019-2021 роки» за своїм правовим статусом є програмним документом з визначеним терміном (строком) дії.

З огляду на те, що станом на день проведення правової експертизи проекту рішення управління правового забезпечення, Київською міською радою не приймалося рішення про продовження чинності (дії) зазначеного вище рішення, сумнівним з правового погляду є посилення на нього у преамбулі проекту рішення.

Щодо предмету правового регулювання проекту рішення зауважуємо таке.

Стаття 19 Конституції України зобов'язує органи державної влади та місцевого самоврядування, їх посадові особи діяти лише на підставі, в межах повноважень та у спосіб, передбачені Конституцією та законами України.

Відповідно до Земельного кодексу України земельні відносини регулюються Конституцією України, цим Кодексом, а також прийнятими відповідно до них нормативно-правовими актами.

Зокрема, відповідно до статті 186 Земельного кодексу України технічна документація із землеустрою щодо інвентаризації земель затверджується: щодо земельних ділянок приватної власності - власником земельних ділянок; щодо земельних ділянок державної або комунальної власності - Верховною Радою Автономної Республіки Крим, Радою міністрів Автономної Республіки Крим, органом виконавчої влади, органом місцевого самоврядування, уповноваженими розпоряджатися земельними ділянками відповідно до повноважень, визначених статтею 122 цього Кодексу.

Згідно зі статтею 122 Земельного кодексу України сільські, селищні, міські ради наділені повноваженнями щодо передачі земельних ділянок у власність або у користування із земель комунальної власності відповідних територіальних громад для всіх потреб.

Отже, Київська міська рада наділена повноваженнями лише щодо затвердження технічної документації із землеустрою щодо інвентаризації земель.

Водночас, згідно із пунктом 1 проекту рішення запропоновано затвердити технічні документації із землеустрою щодо інвентаризації земель, визначивши категорію земель, цільове призначення, вид використання земельних ділянок згідно з додатком до цього рішення, що не узгоджується з приписами вищенаведених правових актів.

Крім того, вимоги щодо проведення інвентаризації земель, в тому числі державної інвентаризації земель та земельних ділянок, під час здійснення землеустрою та складання за її результатами технічної документації із землеустрою щодо проведення інвентаризації земель, в тому числі державної інвентаризації земель та земельних ділянок (далі - технічна документація) визначені відповідно до Порядку проведення інвентаризації земель, затвердженого постановою кабінету Міністрів України від 05 червня 2019 року №476 (далі – Порядок).

Разом з тим, з пояснювальної записки та матеріалів доданих до проєкту рішення, не можна дійти однозначного висновку щодо дотримання вимог Порядку.

Більше того, в преамбулі проєкту рішення зазначається про те, що останній пропонується прийняти: «розглянувши технічні документації із землеустрою щодо інвентаризації земель».

У зв'язку з цим зауважуємо, що відповідно до Закону України «Про місцеве самоврядування в Україні» Київська міська рада є колегіальним представницьким органом місцевого самоврядування та складається з 120 депутатів.

Відповідно до частин першої та другої статті 59 Закону України «Про місцеве самоврядування в Україні» рада в межах своїх повноважень приймає нормативні та інші акти у формі рішень. Рішення ради приймаються на її пленарному засіданні після обговорення більшістю депутатів від загального складу ради.

Також, Київська міська рада, як було зазначено вище, наділена повноваженнями лише щодо затвердження технічної документації із землеустрою щодо інвентаризації земель, а не розгляду та затвердження.

З огляду на зазначене, виникає логічне запитання: «У який спосіб 120 депутатів Київської міської ради мають розглянути на пленарному засіданні технічні документації із землеустрою, якщо останні наділені повноваженнями лише «обговорення проєктів рішень?»»

Крім того, технічна документація із землеустрою щодо інвентаризації земель за своєю правовою природою є окремим документом, що розробляється спеціальними суб'єктами у встановленому правовими актами порядку та не може бути додатком до рішення місцевої ради.

Також, управління правового забезпечення діяльності не уповноважене здійснювати правову експертизу документів, що не є додатками до проєктів рішень.

Крім того, вважаємо за необхідне звернути увагу на те, що згідно з проєктом додатку до проєкту рішення пропонується затвердити технічні

документації із землеустрою щодо інвентаризації земель лісогосподарського призначення.

У зв'язку з цим, зауважуємо, що відповідно до статті 3 Земельного кодексу України земельні відносини, що виникають при використанні надр, лісів, вод, а також рослинного і тваринного світу, атмосферного повітря, регулюються цим Кодексом, нормативно-правовими актами про надра, ліси, води, рослинний і тваринний світ, атмосферне повітря, якщо вони не суперечать цьому Кодексу.

Згідно із статтею 45 Лісового кодексу України лісовпорядкування включає комплекс заходів, спрямованих на забезпечення ефективної організації та науково обґрунтованого ведення лісового господарства, охорони, захисту, раціонального використання, підвищення екологічного та ресурсного потенціалу лісів, культури ведення лісового господарства, отримання достовірної і всебічної інформації про лісовий фонд України.

Статтею 47 Лісового кодексу України передбачено, що лісовпорядкування є обов'язковим на всій території України та ведеться державними лісовпорядковими організаціями за єдиною системою в порядку, встановленому центральним органом виконавчої влади, що забезпечує формування державної політики у сфері лісового господарства.

У лісах, що перебувають у державній власності, лісовпорядкування ведеться за рахунок коштів державного бюджету, у лісах комунальної власності - місцевого бюджету, у лісах приватної власності - за кошти їх власників. Ведення лісовпорядкування може здійснюватися за рахунок інших джерел, не заборонених законом.

Згідно із статтею 48 Лісового кодексу України у матеріалах лісовпорядкування дається якісна і кількісна характеристика кожної лісової ділянки, комплексна оцінка ведення лісового господарства, що є основою для розроблення на засадах сталого розвитку проекту організації та розвитку лісового господарства відповідного об'єкта лісовпорядкування.

Проект організації та розвитку лісового господарства передбачає екологічно обґрунтоване ведення лісового господарства і розробляється відповідно до нормативно-правових актів, що регулюють організацію лісовпорядкування.

У проекті організації та розвитку лісового господарства визначаються і обґрунтовуються основні напрями організації і розвитку лісового господарства об'єкта лісовпорядкування з урахуванням стану та перспектив економічного і соціального розвитку регіону.

Матеріали лісовпорядкування затверджуються в установленому порядку органом виконавчої влади з питань лісового господарства Автономної Республіки Крим, центральним органом виконавчої влади, що реалізує державну політику у сфері лісового господарства, за погодженням відповідно з

органом виконавчої влади з питань охорони навколишнього природного середовища Автономної Республіки Крим, центральним органом виконавчої влади, що реалізує державну політику у сфері охорони навколишнього природного середовища.

Затверджені матеріали лісовпорядкування є обов'язковими для ведення лісового господарства, планування і прогнозування використання лісових ресурсів.

Відповідно до статті 49 Лісового кодексу України державний лісовий кадастр на території України ведеться з метою ефективної організації охорони і захисту лісів, раціонального використання лісового фонду України, відтворення лісів, здійснення систематичного контролю за якісними і кількісними змінами лісів.

Державний лісовий кадастр включає геопросторові дані, метадані та сервіси, оприлюднення, інша діяльність з якими та доступ до яких здійснюються у мережі Інтернет згідно із Законом України "Про національну інфраструктуру геопросторових даних".

Державний лісовий кадастр ведеться на основі державного земельного кадастру.


Проте, до проєкту рішення не додано матеріалів, які б підтверджували дотримання вказаних вище приписів Закону.

До того ж, звертаємо увагу на те, що у проєкті додатку до проєкту рішення зазначено: «Код КВЦПЗ, назва».

Однак, постановою Кабінету Міністрів України від 28.07.2021 № 821 «Про внесення змін до деяких актів Кабінету Міністрів України» визначено «Класифікатор видів цільового призначення земельних ділянок, видів функціонального призначення територій та співвідношення між ними, а також правила їх застосування» та зазначено, що введення в дію Класифікатора припиняє чинність КВЦПЗ та УКЦВЗ.

Враховуючи зазначене вище, управління правового забезпечення діяльності Київської міської ради секретаріату Київської міської ради повертає проєкт рішення як такий, що не відповідає вимогам законодавства.

В.о. начальника управління



Валентина ПОЛОЖИШНИК



КИЇВСЬКА МІСЬКА РАДА

ІХ СКЛИКАННЯ

ПОСТІЙНА КОМІСІЯ З ПИТАНЬ АРХІТЕКТУРИ, МІСТОБУДУВАННЯ ТА
ЗЕМЕЛЬНИХ ВІДНОСИН

01044, м. Київ, вул. Хрещатик, 36, каб. 1009

тел.: (044) 202-70-22

№ 08/281-153 к

Витяг з протоколу № 6/34
засідання постійної комісії Київської міської ради з питань
архітектури, містобудування та земельних відносин
від 22.06.2022

- 5.1.15. **Про повторний розгляд проєкту рішення** Київської міської ради
«Про затвердження технічних документацій із землеустрою щодо
інвентаризації земель» з **правовим висновком** управління
правового забезпечення діяльності Київської міської ради від
24.12.2021 №08/230-2952 (справа 253382802, доручення
заступника міського голови – секретаря Київської міської ради від
15.04.2021 №08/231-1325/ПР).

*(Правовий висновок управління правового забезпечення діяльності Київської
міської ради від 24.12.2021 №08/230-2952, проєкт рішення з пояснювальною
запискою та додатками до нього - на 50-ти арк.)*

СЛУХАЛИ:

Михайла ТЕРЕНТЬЄВА, голову постійної комісії Київської міської ради з
питань архітектури, містобудування та земельних відносин.

ВИРІШИЛИ: *Відхилити зауваження, викладені у правовому висновку*
управління правового забезпечення діяльності Київської міської ради *від*
24.12.2021 №08/230-2952, та повторно підтримати проєкт рішення
Київської міської ради «Про затвердження технічних документацій із
землеустрою щодо інвентаризації земель».

ПРОГОЛОСУВАЛИ: «за» – 17, «проти» – 0, «утрималось» – 0,
«не голосували» – 2.

Рішення прийнято.

Згідно з протоколом.

Голова комісії

Михайло ТЕРЕНТЬЄВ

Секретар засідання

Георгій ЗАНТАРАЯ