



08/231-1323/ПР  
23.10.2023

# КИЇВСЬКА МІСЬКА РАДА

II СЕСІЯ IX СКЛИКАННЯ

РІШЕННЯ

Тех. год (нав)

№ \_\_\_\_\_

Про затвердження технічних документаций із землеустрою щодо інвентаризації земель



548453784

Відповідно до статей 9, 20, 79<sup>1</sup>, 83, 122, 186 Земельного кодексу України, статей 35, 57 Закону України «Про землеустрій», Закону України «Про Державний земельний кадастр», Закону України «Про внесення змін до деяких законодавчих актів України щодо розмежування земель державної та комунальної власності», пункту 34 частини першої статті 26 Закону України «Про місцеве самоврядування в Україні», Порядку проведення інвентаризації земель, затвердженого постановою Кабінету Міністрів України від 05 червня 2019 року № 476, Порядку ведення Державного земельного кадастру, затвердженого постановою Кабінету Міністрів України від 17 жовтня 2012 року № 1051, рішення Київської міської ради від 10 вересня 2015 року № 958/1822 «Про інвентаризацію земель міста Києва» та враховуючи, що земельні ділянки зареєстровані в Державному земельному кадастрі, розглянувши технічні документації із землеустрою щодо інвентаризації земель, Київська міська рада

## ВИРІШИЛА:

1. Затвердити технічні документації із землеустрою щодо інвентаризації земель та віднести земельні ділянки до відповідної категорії земель, виду цільового призначення земельних ділянок згідно з додатком до цього рішення (справа № 548453784).
2. Департаменту земельних ресурсів виконавчого органу Київської міської ради (Київської міської державної адміністрації) вжити заходів щодо державної реєстрації права комунальної власності територіальної громади м. Києва на земельні ділянки згідно з додатком до цього рішення у порядку, встановленому Законом України «Про державну реєстрацію речових прав на нерухоме майно та їх обтяжень».

3. Контроль за виконанням цього рішення покласти на постійну комісію Київської міської ради з питань архітектури, містопланування та земельних відносин.

Київський міський голова

Віталій КЛИЧКО

**ПОДАННЯ:**

Заступник голови  
Київської міської державної адміністрації  
з питань здійснення самоврядних повноважень

Петро ОЛЕНИЧ

Директор Департаменту земельних ресурсів  
виконавчого органу Київської міської ради  
(Київської міської державної адміністрації)

Валентина ПЕЛИХ

*В.о.* Начальник юридичного управління  
Департаменту земельних ресурсів  
виконавчого органу Київської міської ради  
(Київської міської державної адміністрації)

Дмитро РАДЗІЄВСЬКИЙ

**ПОГОДЖЕНО:**

Постійна комісія Київської міської ради  
з питань архітектури, містопланування  
та земельних відносин

*з рекомендацій  
звіткою № 7/72  
в.о. 10.04.2004*  
Михайло ТЕРЕНТЬЄВ

Голова

Юрій ФЕДОРЕНКО

Секретар

Начальник управління правового  
забезпечення діяльності  
Київської міської ради

Валентина ПОЛОЖИШНИК

*Валентина Положишник  
Київська міська рада з метою  
вирішення питання  
Голова  
Секретар*

ПРИЙМАНО  
В ПОРЯДКУ  
Ч. 5 СТ. 30  
РЕГЛАМЕНТУ

Денис Москаленко  
Евгенія Кушуб

# ПОЯСНЮВАЛЬНА ЗАПИСКА

№ ПЗН-59022 від 16.10.2023

до проекту рішення Київської міської ради:  
*Про затвердження технічних документацій із землеустрою  
щодо інвентаризації земель*

До справи  
№ 548453784



## 1. Юридична особа:

|  |   |
|--|---|
| Назва  | <i>КИЇВСЬКА МІСЬКА РАДА</i>   |
| Перелік засновників<br>(учасників) юридичної особи | <i>КИЇВСЬКА МІСЬКА РАДА</i><br><i>Адреса засновника: м. Київ, Шевченківський район,<br/>ВУЛИЦЯ ХРЕЩАТИК, будинок 36</i> |
| Кінцевий бенефіціарний<br>власник (контролер)      | <i>Відсутній</i>  |
| Реєстраційний номер:                               | <i>від 15.09.2023 № 548453784</i>   |

**2. Відомості про земельні ділянки:** зазначені у додатку до проекту рішення Київської міської ради.

## 3. Обґрунтування прийняття рішення.

Відповідно до рішення Київської міської ради від 10.09.2015 № 958/1822 «Про інвентаризацію земель міста Києва» та на виконання Міської цільової програми використання та охорони земель міста Києва на 2022-2025 роки, затвердженої рішенням Київської міської ради від 07.10.2021 № 2727/2768, з дотриманням вимог Земельного кодексу України, Закону України «Про землеустрій», Закону України «Про Державний земельний кадастр», Порядку проведення інвентаризації земель, затвердженого постановою Кабінету Міністрів України від 05.06.2019 № 476 та Порядку ведення Державного земельного кадастру, затвердженого постановою Кабінету Міністрів України від 17.10.2012 № 1051, комунальним підприємством «Київський інститут земельних відносин» виконані заходи з розробки технічних документацій із землеустрою щодо інвентаризації земель.

Відповідно до статей 9, 20, 79<sup>1</sup>, 83, 122, 186 Земельного кодексу України, статей 35, 57 Закону України «Про землеустрій» та враховуючи, що земельні ділянки зареєстровані в Державному земельному кадастрі, Департаментом земельних ресурсів виконавчого органу Київської міської ради (Київської міської державної адміністрації) розроблено відповідний проект рішення Київської міської ради.

## 4. Мета прийняття рішення.

Метою прийняття рішення є затвердження технічних документацій із землеустрою щодо інвентаризації земель на території міста Києва для забезпечення формування земель комунальної власності територіальної громади міста Києва та подальшого оформлення прав на них, в тому числі спрощення процедури оформлення прав на землю, підвищення ефективності міського землекористування, збільшення надходжень коштів до міського бюджету від плати за землю, продажу земельних ділянок на земельних торгах та права оренди на них тощо.

**5. Особливі характеристики земельних ділянок:** зазначені у додатку до проекту рішення Київської міської ради.

Технічні документації із землеустрою щодо інвентаризації земель містять інформацію та відомості згідно з пунктом 1<sup>2</sup> Розділу IX «Прикінцеві положення» Закону України «Про землеустрій» надані структурним підрозділом Київської міської державної адміністрації у сфері охорони навколишнього природного середовища (Управлінням екології та природних ресурсів виконавчого органу Київської міської ради (Київської міської державної адміністрації) (кадастровий квартал 90:113), центральним органом виконавчої влади, що реалізує державну політику у сфері охорони культурної спадщини (Міністерством культури України) (кадастровий квартал 90:113), органом охорони культурної спадщини органу виконавчої влади (Департаментом охорони культурної спадщини виконавчого органу Київської міської ради (Київської міської державної адміністрації) кадастровий квартал 90:113).

#### **6. Стан нормативно-правової бази у даній сфері правового регулювання.**

Загальні засади та порядок проведення інвентаризації земель визначено Земельним кодексом України, Законом України «Про землеустрій», Законом України «Про Державний земельний кадастр», Порядком проведення інвентаризації земель, затвердженого постановою Кабінету Міністрів України від 05.06.2019 № 476 та Порядком ведення Державного земельного кадастру, затвердженого постановою Кабінету Міністрів України від 17.10.2012 № 1051.

Проект рішення не містить інформації з обмеженим доступом у розумінні статті 6 Закону України «Про доступ до публічної інформації».

Проект рішення не стосується прав і соціальної захищеності осіб з інвалідністю та не матиме впливу на життєдіяльність цієї категорії.

#### **7. Фінансово-економічне обґрунтування.**

Реалізація рішення не потребує додаткових витрат міського бюджету.


#### **8. Прогноз соціально-економічних та інших наслідків прийняття рішення.**

Наслідками прийняття розробленого проекту рішення стане:

- реалізація зацікавленою особою своїх прав щодо використання земельної ділянки;
- підвищення ефективності міського землекористування;
- збільшення надходжень коштів до міського бюджету від плати за землю, продажу земельних ділянок та права оренди землі тощо.

Доповідач: директор Департаменту земельних ресурсів **Валентина ПЕЛИХ**

Директор Департаменту земельних ресурсів



**Валентина ПЕЛИХ**

*Валентина*

Додаток  
до рішення Київської міської ради  
від \_\_\_\_\_ № \_\_\_\_\_

| Порядковий номер       | Реєстраційний номер справи | Назва технічної документації із землеустрою  | Кадастровий номер земельної ділянки   | Площа земельної ділянки, га   | Адреса   | Категорія земель  | Код виду цільового призначення, назва   |
|------------------------|----------------------------|--|---|---|--|---|---|
| 1                      | 315266398                  | Технічна документація із землеустрою щодо інвентаризації земель на території кадастрового кварталу 79:336 обмежений просп. Голосіївський, вул. Васильківська, вул. Ломоносова та пров. Коломийський у Голосіївському районі м. Києва | 8000000000:79:336:0012  | 0,2552  | провулок Коломийський, Голосіївський район, місто Київ                     | Землі промисловості, транспорту, електронних комунікацій, енергетики, оборони та іншого призначення | 12.04 Для розміщення та експлуатації будівель і споруд автомобільного транспорту та дорожнього господарства               |
|                        |                            |  | 8000000000:79:336:0018  | 0,3589  | вулиця Сеченова, Голосіївський район, місто Київ                           | Землі промисловості, транспорту, електронних комунікацій, енергетики, оборони та іншого призначення | 12.04 Для розміщення та експлуатації будівель і споруд автомобільного транспорту та дорожнього господарства               |
|                        |                            |  | 8000000000:79:336:0019  | 0,5102  | провулок Коломийський, 9, Голосіївський район, місто Київ                  | Землі житлової та громадської забудови  | 02.03 Для будівництва і обслуговування багатоквартирного житлового будинку  |
|                        |                            |  | 8000000000:79:336:0021  | 0,1066  | проспект Голосіївський, Голосіївський район, місто Київ                    | Землі житлової та громадської забудови  | 02.12 Земельні ділянки загального користування, які використовуються як внутрішньоквартальні проїзди, пішохідні зони      |
|                        |                            |  | 8000000000:79:336:0025  | 0,3774  | вулиця Сеченова, 10/1, Голосіївський район, місто Київ                     | Землі житлової та громадської забудови  | 02.03 Для будівництва і обслуговування багатоквартирного житлового будинку  |
|                        |                            |  | 8000000000:79:336:0026  | 0,0066  | проспект Голосіївський, буд. 126 корпус 1, Голосіївський район, місто Київ | Землі промисловості, транспорту, електронних комунікацій, енергетики, оборони та іншого призначення | 14.02 Для розміщення, будівництва, експлуатації та обслуговування будівель і споруд об'єктів передачі електричної енергії |
|                        |                            |  | 8000000000:79:336:0027  | 0,0089  | вулиця Васильківська, 55, Голосіївський район, місто Київ                  | Землі промисловості, транспорту, електронних комунікацій, енергетики, оборони та іншого призначення | 14.02 Для розміщення, будівництва, експлуатації та обслуговування будівель і споруд об'єктів передачі електричної енергії |
|                        |                            |  | 8000000000:79:336:0028  | 0,0735  | вулиця Васильківська, Голосіївський район, місто Київ                      | Землі житлової та громадської забудови  | 02.12 Земельні ділянки загального користування, які використовуються як внутрішньоквартальні проїзди, пішохідні зони      |
|                        |                            |  | 8000000000:79:336:0029  | 0,1301  | проспект Голосіївський, Голосіївський район, місто Київ                    | Землі житлової та громадської забудови  | 02.12 Земельні ділянки загального користування, які використовуються як внутрішньоквартальні проїзди, пішохідні зони      |
| 8000000000:79:336:0030 | 0,0106                     | вулиця Сеченова, 9, Голосіївський район, місто Київ  | Землі промисловості, транспорту, електронних комунікацій, енергетики, оборони та іншого призначення | 14.02 Для розміщення, будівництва, експлуатації та обслуговування будівель і споруд об'єктів передачі електричної енергії |  |   |   |

|                        |        |  |  |   |
|------------------------|--------|--|--|---|
| 8000000000:79:336:0031 | 0,0102 | вулиця Васильківська, 49<br>корпус 2, Голосіївський район,<br>місто Київ   | Землі промисловості, транспорту,<br>електронних комунікацій,<br>енергетики, оборони та іншого<br>призначення | 14.02 Для розміщення, будівництва,<br>експлуатації та обслуговування будівель і<br>споруд об'єктів передачі електричної енергії                 |
| 8000000000:79:336:0032 | 0,3073 | проспект Голосіївський, 124,<br>Голосіївський район,<br>місто Київ   | Землі житлової та громадської<br>забудови  | 02.03 Для будівництва і обслуговування<br>багатоквартирного житлового будинку   |
| 8000000000:79:336:0033 | 0,0068 | вулиця Сеченова, 3,<br>Голосіївський район,<br>місто Київ  | Землі промисловості, транспорту,<br>електронних комунікацій,<br>енергетики, оборони та іншого<br>призначення | 14.02 Для розміщення, будівництва,<br>експлуатації та обслуговування будівель і<br>споруд об'єктів передачі електричної енергії                 |
| 8000000000:79:336:0034 | 0,8217 | проспект Голосіївський,<br>Голосіївський район,<br>місто Київ  | Землі промисловості, транспорту,<br>електронних комунікацій,<br>енергетики, оборони та іншого<br>призначення | 12.04 Для розміщення та експлуатації<br>будівель і споруд автомобільного транспорту<br>та дорожнього господарства                               |
| 8000000000:79:336:0035 | 0,5522 | проспект Голосіївський, вулиця<br>Васильківська, Голосіївський<br>район, місто Київ  | Землі житлової та громадської<br>забудови  | 02.12 Земельні ділянки загального<br>користування, які використовуються як<br>внутрішньоквартальні проїзди, пішохідні<br>зони                   |
| 8000000000:79:336:0036 | 3,4920 | проспект Голосіївський,<br>буд. 118 корпус 2, 120 корпус<br>2, 122 корпус 2, 122 корпус 3,<br>вулиця Васильківська, буд. 49<br>корпус 2, 49 корпус 3, 47<br>корпус 3, Голосіївський район,<br>місто Київ | Землі житлової та громадської<br>забудови  | 02.03 Для будівництва і обслуговування<br>багатоквартирного житлового будинку   |
| 8000000000:79:336:0037 | 0,2439 | вулиця Сеченова, вулиця<br>Ломоносова, Голосіївський<br>район, місто Київ  | Землі житлової та громадської<br>забудови  | 02.12 Земельні ділянки загального<br>користування, які використовуються як<br>внутрішньоквартальні проїзди, пішохідні<br>зони                   |
| 8000000000:79:336:0038 | 0,7590 | вулиця Васильківська, буд. 53<br>корпус 2, 53 корпус 3, 53<br>корпус 4, Голосіївський район,<br>місто Київ   | Землі житлової та громадської<br>забудови  | 02.03 Для будівництва і обслуговування<br>багатоквартирного житлового будинку   |
| 8000000000:79:336:0039 | 0,7611 | проспект Голосіївський, буд.<br>126 корпус 2, 126 корпус 3, 126<br>корпус 4, Голосіївський район,<br>місто Київ  | Землі житлової та громадської<br>забудови  | 02.03 Для будівництва і обслуговування<br>багатоквартирного житлового будинку   |
| 8000000000:79:336:0041 | 0,1233 | вулиця Васильківська, 53-а,<br>Голосіївський район,<br>місто Київ  | Землі житлової та громадської<br>забудови  | 02.10 Для будівництва і обслуговування<br>багатоквартирного житлового будинку з<br>об'єктами торгово-розважальної та ринкової<br>інфраструктури |

|                        |        |  |  |   |
|------------------------|--------|--|--|---|
| 8000000000:79:336:0042 | 0,0255 | вулиця Васильківська, 47,<br>Голосіївський район,<br>місто Київ      | Землі промисловості, транспорту,<br>електронних комунікацій,<br>енергетики, оборони та іншого<br>призначення | 11.04 Для розміщення та експлуатації<br>основних, підсобних і допоміжних будівель<br>та споруд технічної інфраструктури<br>(виробництва та розподілення газу,<br>постачання пари та гарячої води, збирання,<br>очищення та розподілення води) |
| 8000000000:79:336:0043 | 0,0101 | вулиця Ломоносова, 29,<br>Голосіївський район,<br>місто Київ         | Землі промисловості, транспорту,<br>електронних комунікацій,<br>енергетики, оборони та іншого<br>призначення | 14.02 Для розміщення, будівництва,<br>експлуатації та обслуговування будівель і<br>споруд об'єктів передачі електричної енергії   |
| 8000000000:79:336:0044 | 0,0081 | проспект Голосіївський, 120в,<br>Голосіївський район, місто<br>Київ  | Землі промисловості, транспорту,<br>електронних комунікацій,<br>енергетики, оборони та іншого<br>призначення | 14.02 Для розміщення, будівництва,<br>експлуатації та обслуговування будівель і<br>споруд об'єктів передачі електричної енергії   |
| 8000000000:79:336:0045 | 0,3990 | вулиця Ломоносова, 29,<br>Голосіївський район,<br>місто Київ         | Землі житлової та громадської<br>забудови  | 02.03 Для будівництва і обслуговування<br>багатоквартирного житлового будинку   |
| 8000000000:79:336:0046 | 0,0150 | вулиця Сеченова, 6,<br>Голосіївський район,<br>місто Київ            | Землі промисловості, транспорту,<br>електронних комунікацій,<br>енергетики, оборони та іншого<br>призначення | 14.02 Для розміщення, будівництва,<br>експлуатації та обслуговування будівель і<br>споруд об'єктів передачі електричної енергії   |
| 8000000000:79:336:0047 | 0,1355 | проспект Голосіївський, 108/3,<br>Голосіївський район, місто<br>Київ | Землі житлової та громадської<br>забудови  | 02.03 Для будівництва і обслуговування<br>багатоквартирного житлового будинку   |
| 8000000000:79:336:0048 | 1,2384 | вулиця Васильківська,<br>Голосіївський район,<br>місто Київ          | Землі рекреаційного призначення  | 07.08 Земельні ділянки загального<br>користування, які використовуються як зелені<br>насадження загального користування   |
| 8000000000:79:336:0049 | 0,0198 | проспект Голосіївський, 116,<br>Голосіївський район,<br>місто Київ   | Землі промисловості, транспорту,<br>електронних комунікацій,<br>енергетики, оборони та іншого<br>призначення | 14.02 Для розміщення, будівництва,<br>експлуатації та обслуговування будівель і<br>споруд об'єктів передачі електричної енергії   |
| 8000000000:79:336:0051 | 0,4456 | вулиця Васильківська, 49,<br>Голосіївський район,<br>місто Київ      | Землі житлової та громадської<br>забудови  | 02.10 Для будівництва і обслуговування<br>багатоквартирного житлового будинку з<br>об'єктами торгово-розважальної та ринкової<br>інфраструктури   |
| 8000000000:79:336:0052 | 0,1725 | провулок Коломийський, 13/23,<br>Голосіївський район, місто<br>Київ  | Землі житлової та громадської<br>забудови  | 02.03 Для будівництва і обслуговування<br>багатоквартирного житлового будинку   |
| 8000000000:79:336:0053 | 0,0501 | проспект Голосіївський,<br>Голосіївський район,<br>місто Київ        | Землі житлової та громадської<br>забудови  | 02.12 Земельні ділянки загального<br>користування, які використовуються як<br>внутрішньоквартальні проїзди, пішохідні<br>зони   |



|                        |        |  |  |   |
|------------------------|--------|--|--|---|
| 8000000000:79:336:0054 | 0,1330 | проспект Голосіївський, 118Б,<br>Голосіївський район, місто<br>Київ  | Землі житлової та громадської<br>забудови  | 03.10 Для будівництва та обслуговування<br>адміністративних будинків, офісних будівель<br>компаній, які займаються підприємницькою<br>діяльністю, пов'язаною з отриманням<br>прибутку   |
| 8000000000:79:336:0056 | 0,5351 | вулиця Ломоносова, 27,<br>Голосіївський район,<br>місто Київ   | Землі житлової та громадської<br>забудови  | 02.10 Для будівництва і обслуговування<br>багатоквартирного житлового будинку з<br>об'єктами торгово-розважальної та ринкової<br>інфраструктури   |
| 8000000000:79:336:0057 | 0,0052 | вулиця Сеченова, 7,<br>Голосіївський район,<br>місто Київ  | Землі промисловості, транспорту,<br>електронних комунікацій,<br>енергетики, оборони та іншого<br>призначення | 14.02 Для розміщення, будівництва,<br>експлуатації та обслуговування будівель і<br>споруд об'єктів передачі електричної енергії   |
| 8000000000:79:336:0058 | 0,1094 | вулиця Васильківська, 45,<br>Голосіївський район,<br>місто Київ  | Землі промисловості, транспорту,<br>електронних комунікацій,<br>енергетики, оборони та іншого<br>призначення | 11.04 Для розміщення та експлуатації<br>основних, підсобних і допоміжних будівель<br>та споруд технічної інфраструктури<br>(виробництва та розподілення газу,<br>постачання пари та гарячої води, збирання,<br>очищення та розподілення води) |
| 8000000000:79:336:0059 | 1,5969 | проспект Голосіївський, 108/1,<br>провулок Коломийський, 3/1,<br>вулиця Сеченова, 3,<br>Голосіївський район, місто<br>Київ | Землі житлової та громадської<br>забудови  | 02.10 Для будівництва і обслуговування<br>багатоквартирного житлового будинку з<br>об'єктами торгово-розважальної та ринкової<br>інфраструктури   |
| 8000000000:79:336:0060 | 0,0083 | проспект Голосіївський,<br>Голосіївський район,<br>місто Київ  | Землі промисловості, транспорту,<br>електронних комунікацій,<br>енергетики, оборони та іншого<br>призначення | 11.07 Земельні ділянки загального<br>користування, які використовуються як зелені<br>насадження спеціального призначення  |
| 8000000000:79:336:0061 | 0,0266 | проспект Голосіївський,<br>Голосіївський район,<br>місто Київ  | Землі житлової та громадської<br>забудови  | 02.12 Земельні ділянки загального<br>користування, які використовуються як<br>внутрішньоквартальні проїзди, пішохідні<br>зони   |
| 8000000000:79:336:0062 | 0,0096 | вулиця Сеченова, 10, к. 2,<br>Голосіївський район,<br>місто Київ   | Землі промисловості, транспорту,<br>електронних комунікацій,<br>енергетики, оборони та іншого<br>призначення | 14.02 Для розміщення, будівництва,<br>експлуатації та обслуговування будівель і<br>споруд об'єктів передачі електричної енергії   |
| 8000000000:79:336:0064 | 0,3119 | проспект Голосіївський, 116 Б,<br>Голосіївський район,<br>місто Київ   | Землі житлової та громадської<br>забудови  | 02.06 Для колективного гаражного<br>будівництва   |
| 8000000000:79:336:0065 | 0,5092 | вулиця Сеченова, 10/2,<br>Голосіївський район,<br>місто Київ   | Землі житлової та громадської<br>забудови  | 02.03 Для будівництва і обслуговування<br>багатоквартирного житлового будинку   |
| 8000000000:79:336:0067 | 1,0403 | проспект Голосіївський, 116а,<br>Голосіївський район, місто<br>Київ  | Землі житлової та громадської<br>забудови  | 02.03 Для будівництва і обслуговування<br>багатоквартирного житлового будинку   |

|                        |        |  |  |   |
|------------------------|--------|--|--|---|
| 8000000000:79:336:0068 | 0,4124 | проспект Голосіївський,<br>буд. 122 корпус 1,<br>Голосіївський район, місто<br>Київ  | Землі житлової та громадської<br>забудови  | 02.10 Для будівництва і обслуговування<br>багатоквартирного житлового будинку з<br>об'єктами торгово-розважальної та ринкової<br>інфраструктури |
| 8000000000:79:336:0069 | 0,2815 | провулок Коломийський, 7,<br>Голосіївський район,<br>місто Київ  | Землі житлової та громадської<br>забудови  | 02.03 Для будівництва і обслуговування<br>багатоквартирного житлового будинку   |
| 8000000000:79:336:0070 | 0,4083 | проспект Голосіївський, 114<br>корпус 2, Голосіївський район,<br>місто Київ  | Землі житлової та громадської<br>забудови  | 02.10 Для будівництва і обслуговування<br>багатоквартирного житлового будинку з<br>об'єктами торгово-розважальної та ринкової<br>інфраструктури |
| 8000000000:79:336:0071 | 0,2177 | вулиця Васильківська, 51,<br>Голосіївський район,<br>місто Київ  | Землі житлової та громадської<br>забудови  | 02.03 Для будівництва і обслуговування<br>багатоквартирного житлового будинку   |
| 8000000000:79:336:0072 | 0,0126 | вулиця Сеченова, 7,<br>Голосіївський район,<br>місто Київ  | Землі промисловості, транспорту,<br>електронних комунікацій,<br>енергетики, оборони та іншого<br>призначення | 14.02 Для розміщення, будівництва,<br>експлуатації та обслуговування будівель і<br>споруд об'єктів передачі електричної енергії                 |
| 8000000000:79:336:0074 | 0,1967 | проспект Голосіївський,<br>вулиця Сеченова,<br>Голосіївський район,<br>місто Київ  | Землі житлової та громадської<br>забудови  | 02.12 Земельні ділянки загального<br>користування, які використовуються як<br>внутрішньоквартальні проїзди, пішохідні<br>зони                   |
| 8000000000:79:336:0076 | 3,5109 | провулок Коломийський,<br>проспект Голосіївський,<br>вулиця Ломоносова,<br>вулиця Сеченова,<br>вулиця Васильківська,<br>Голосіївський район,<br>місто Київ | Землі промисловості, транспорту,<br>електронних комунікацій,<br>енергетики, оборони та іншого<br>призначення | 12.13 Земельні ділянки загального<br>користування, які використовуються як<br>вулиці, майдани, проїзди, дороги, набережні                       |
| 8000000000:79:336:0077 | 0,0067 | проспект Голосіївський, 118,<br>Голосіївський район,<br>місто Київ   | Землі промисловості, транспорту,<br>електронних комунікацій,<br>енергетики, оборони та іншого<br>призначення | 14.02 Для розміщення, будівництва,<br>експлуатації та обслуговування будівель і<br>споруд об'єктів передачі електричної енергії                 |
| 8000000000:79:336:0078 | 0,8653 | проспект Голосіївський, 110,<br>Голосіївський район,<br>місто Київ   | Землі житлової та громадської<br>забудови  | 02.10 Для будівництва і обслуговування<br>багатоквартирного житлового будинку з<br>об'єктами торгово-розважальної та ринкової<br>інфраструктури |
| 8000000000:79:336:0081 | 1,4432 | проспект Голосіївський, 112,<br>114, Голосіївський район,<br>місто Київ  | Землі житлової та громадської<br>забудови  | 02.10 Для будівництва і обслуговування<br>багатоквартирного житлового будинку з<br>об'єктами торгово-розважальної та ринкової<br>інфраструктури |
| 8000000000:79:336:0082 | 1,0387 | вулиця Ломоносова, 31/1, 31/2,<br>вулиця Сеченова, 10/3,<br>Голосіївський район,<br>місто Київ   | Землі житлової та громадської<br>забудови  | 02.03 Для будівництва і обслуговування<br>багатоквартирного житлового будинку   |

|                        |        |  |  |   |
|------------------------|--------|--|--|---|
| 8000000000:79:336:0083 | 0,0048 | вулиця Васильківська, 45,<br>Голосіївський район,<br>місто Київ          | Землі промисловості, транспорту,<br>електронних комунікацій,<br>енергетики, оборони та іншого<br>призначення | 11.04 Для розміщення та експлуатації<br>основних, підсобних і допоміжних будівель<br>та споруд технічної інфраструктури<br>(виробництва та розподілення газу,<br>постачання пари та гарячої води, збирання,<br>очищення та розподілення води) |
| 8000000000:79:336:0084 | 0,2886 | проспект Голосіївський,<br>Голосіївський район,<br>місто Київ            | Землі житлової та громадської<br>забудови  | 02.12 Земельні ділянки загального<br>користування, які використовуються як<br>внутрішньоквартальні проїзди, пішохідні<br>зони   |
| 8000000000:79:336:0085 | 0,4911 | провулок Коломийський, 5/2,<br>Голосіївський район, місто<br>Київ        | Землі житлової та громадської<br>забудови  | 02.03 Для будівництва і обслуговування<br>багатоквартирного житлового будинку   |
| 8000000000:79:336:0086 | 0,0455 | вулиця Сеченова,<br>Голосіївський район,<br>місто Київ                   | Землі житлової та громадської<br>забудови  | 02.12 Земельні ділянки загального<br>користування, які використовуються як<br>внутрішньоквартальні проїзди, пішохідні<br>зони   |
| 8000000000:79:336:0087 | 0,0091 | проспект Голосіївський, 120 в,<br>Голосіївський район,<br>місто Київ     | Землі промисловості, транспорту,<br>електронних комунікацій,<br>енергетики, оборони та іншого<br>призначення | 14.02 Для розміщення, будівництва,<br>експлуатації та обслуговування будівель і<br>споруд об'єктів передачі електричної енергії   |
| 8000000000:79:336:0088 | 0,0074 | вулиця Васильківська, 47<br>корпус 3, Голосіївський район,<br>місто Київ | Землі промисловості, транспорту,<br>електронних комунікацій,<br>енергетики, оборони та іншого<br>призначення | 14.02 Для розміщення, будівництва,<br>експлуатації та обслуговування будівель і<br>споруд об'єктів передачі електричної енергії   |
| 8000000000:79:336:0089 | 0,0088 | вулиця Васильківська, 53<br>корпус 2, Голосіївський район,<br>місто Київ | Землі промисловості, транспорту,<br>електронних комунікацій,<br>енергетики, оборони та іншого<br>призначення | 14.02 Для розміщення, будівництва,<br>експлуатації та обслуговування будівель і<br>споруд об'єктів передачі електричної енергії   |
| 8000000000:79:336:0090 | 0,0088 | проспект Голосіївський, 110,<br>Голосіївський район,<br>місто Київ       | Землі промисловості, транспорту,<br>електронних комунікацій,<br>енергетики, оборони та іншого<br>призначення | 14.02 Для розміщення, будівництва,<br>експлуатації та обслуговування будівель і<br>споруд об'єктів передачі електричної енергії   |
| 8000000000:79:336:0091 | 0,0092 | провулок Коломийський, 9,<br>Голосіївський район,<br>місто Київ          | Землі промисловості, транспорту,<br>електронних комунікацій,<br>енергетики, оборони та іншого<br>призначення | 14.02 Для розміщення, будівництва,<br>експлуатації та обслуговування будівель і<br>споруд об'єктів передачі електричної енергії   |
| 8000000000:79:336:0092 | 0,0107 | вулиця Васильківська, 45,<br>Голосіївський район,<br>місто Київ          | Землі промисловості, транспорту,<br>електронних комунікацій,<br>енергетики, оборони та іншого<br>призначення | 14.02 Для розміщення, будівництва,<br>експлуатації та обслуговування будівель і<br>споруд об'єктів передачі електричної енергії   |
| 8000000000:79:336:0093 | 0,5903 | проспект Голосіївський,<br>Голосіївський район,<br>місто Київ            | Землі промисловості, транспорту,<br>електронних комунікацій,<br>енергетики, оборони та іншого<br>призначення | 12.13 Земельні ділянки загального<br>користування, які використовуються як<br>вулиці, майдани, проїзди, дороги, набережні   |

|                        |        |  |  |   |
|------------------------|--------|--|--|---|
| 8000000000:79:336:0094 | 0,9570 | проспект Голосіївський,<br>Голосіївський район,<br>місто Київ                                | Землі промисловості, транспорту,<br>електронних комунікацій,<br>енергетики, оборони та іншого<br>призначення | 11.07 Земельні ділянки загального<br>користування, які використовуються як зелені<br>насадження спеціального призначення  |
| 8000000000:79:336:0095 | 0,6397 | вулиця Ломоносова,<br>Голосіївський район,<br>місто Київ                                     | Землі житлової та громадської<br>забудови  | 02.12 Земельні ділянки загального<br>користування, які використовуються як<br>внутрішньквартальні проїзди, пішохідні<br>зони  |
| 8000000000:79:336:0096 | 0,4340 | провулок Коломийський, 11,<br>Голосіївський район,<br>місто Київ                             | Землі житлової та громадської<br>забудови  | 02.03 Для будівництва і обслуговування<br>багатоквартирного житлового будинку   |
| 8000000000:79:336:0097 | 0,0090 | проспект Голосіївський, 122/2,<br>Голосіївський район, місто<br>Київ                         | Землі промисловості, транспорту,<br>електронних комунікацій,<br>енергетики, оборони та іншого<br>призначення | 14.02 Для розміщення, будівництва,<br>експлуатації та обслуговування будівель і<br>споруд об'єктів передачі електричної енергії   |
| 8000000000:79:336:0098 | 0,3013 | вулиця Сеченова, 7а,<br>Голосіївський район,<br>місто Київ                                   | Землі житлової та громадської<br>забудови  | 02.10 Для будівництва і обслуговування<br>багатоквартирного житлового будинку з<br>об'єктами торгово-розважальної та ринкової<br>інфраструктури   |
| 8000000000:79:336:0099 | 0,9637 | вулиця Сеченова, 5, 7,<br>Голосіївський район,<br>місто Київ                                 | Землі житлової та громадської<br>забудови  | 02.03 Для будівництва і обслуговування<br>багатоквартирного житлового будинку   |
| 8000000000:79:336:0100 | 0,3154 | провулок Коломийський, 5,<br>Голосіївський район,<br>місто Київ                              | Землі промисловості, транспорту,<br>електронних комунікацій,<br>енергетики, оборони та іншого<br>призначення | 11.04 Для розміщення та експлуатації<br>основних, підсобних і допоміжних будівель<br>та споруд технічної інфраструктури<br>(виробництва та розподілення газу,<br>постачання пари та гарячої води, збирання,<br>очищення та розподілення води) |
| 8000000000:79:336:0101 | 0,4122 | вулиця Васильківська, 53<br>корпус 1, Голосіївський район,<br>місто Київ                     | Землі житлової та громадської<br>забудови  | 02.10 Для будівництва і обслуговування<br>багатоквартирного житлового будинку з<br>об'єктами торгово-розважальної та ринкової<br>інфраструктури   |
| 8000000000:79:336:0102 | 0,2706 | проспект Голосіївський, 108/2,<br>Голосіївський район, місто<br>Київ                         | Землі житлової та громадської<br>забудови  | 02.10 Для будівництва і обслуговування<br>багатоквартирного житлового будинку з<br>об'єктами торгово-розважальної та ринкової<br>інфраструктури   |
| 8000000000:79:336:0103 | 0,9350 | проспект Голосіївський, 118<br>корпус 1, 120 корпус 1,<br>Голосіївський район,<br>місто Київ | Землі житлової та громадської<br>забудови  | 02.10 Для будівництва і обслуговування<br>багатоквартирного житлового будинку з<br>об'єктами торгово-розважальної та ринкової<br>інфраструктури   |
| 8000000000:79:336:0104 | 0,3554 | проспект Голосіївський, 120<br>корпус 3, Голосіївський район,<br>місто Київ                  | Землі житлової та громадської<br>забудови  | 02.10 Для будівництва і обслуговування<br>багатоквартирного житлового будинку з<br>об'єктами торгово-розважальної та ринкової<br>інфраструктури   |

|   |           |   |                        |        |  |   |  |
|---|-----------|---|------------------------|--------|--|---|--|
|   |           |   | 8000000000:79:336:0105 | 1,8089 | проспект Голосіївський, буд. 128, 126 корпус 1, вулиця Васильківська, буд. 55, Голосіївський район, місто Київ | Землі житлової та громадської забудови  | 02.10 Для будівництва і обслуговування багатоквартирного житлового будинку з об'єктами торгово-розважальної та ринкової інфраструктури |
|   |           |   | 8000000000:79:336:0144 | 0,0165 | проспект Голосіївський, 130/57, Голосіївський район, місто Київ  | Землі промисловості, транспорту, електронних комунікацій, енергетики, оборони та іншого призначення | 14.02 Для розміщення, будівництва, експлуатації та обслуговування будівель і споруд об'єктів передачі електричної енергії              |
|   |           |   | 8000000000:79:336:0151 | 0,2710 | проспект Голосіївський, 114, к.2, Голосіївський район, місто Київ  | Землі рекреаційного призначення   | 07.08 Земельні ділянки загального користування, які використовуються як зелені насадження загального користування                      |
|   |           |   | 8000000000:79:336:0181 | 0,4440 | проспект Голосіївський, 130/57, Голосіївський район, місто Київ  | Землі житлової та громадської забудови  | 02.10 Для будівництва і обслуговування багатоквартирного житлового будинку з об'єктами торгово-розважальної та ринкової інфраструктури |
|   |           |   | 8000000000:79:336:1220 | 0,1818 | вулиця Ломоносова, 33/43, Голосіївський район, місто Київ  | Землі житлової та громадської забудови  | 03.07 Для будівництва та обслуговування будівель торгівлі  |
|   |           |   | 8000000000:79:336:1240 | 0,6752 | вулиця Сеченова, 4, Голосіївський район, місто Київ  | Землі житлової та громадської забудови  | 02.03 Для будівництва і обслуговування багатоквартирного житлового будинку   |
|   |           |   | 8000000000:79:336:8888 | 0,3570 | вулиця Васильківська, 47/1, Голосіївський район, місто Київ  | Землі житлової та громадської забудови  | 02.10 Для будівництва і обслуговування багатоквартирного житлового будинку з об'єктами торгово-розважальної та ринкової інфраструктури |
| 2 | 450529883 | Технічна документація із землеустрою щодо інвентаризації земель на території кадастрового кварталу 72:162 обмеженого вулицями Донецькою, Керченською, Очаківською та провулком Очаківським у Солом'янському районі м. Києва | 8000000000:72:162:0003 | 0,0082 | вулиця Керченська, 4, Солом'янський район, місто Київ  | Землі промисловості, транспорту, електричної енергії, енергетики, оборони та іншого призначення     | 14.02 Для розміщення, будівництва, експлуатації та обслуговування будівель і споруд об'єктів передачі електричної енергії              |
|   |           |   | 8000000000:72:162:0004 | 0,2028 | вулиця Донецька, 18, Солом'янський район, місто Київ   | Землі житлової та громадської забудови  | 02.10 Для будівництва і обслуговування багатоквартирного житлового будинку з об'єктами торгово-розважальної та ринкової інфраструктури |
|   |           |   | 8000000000:72:162:0012 | 0,2824 | вулиця Керченська, 4, Солом'янський район, місто Київ  | Землі житлової та громадської забудови  | 02.10 Для будівництва і обслуговування багатоквартирного житлового будинку з об'єктами торгово-розважальної та ринкової інфраструктури |
|   |           |   | 8000000000:72:162:1004 | 0,1648 | вулиця Донецька, вулиця Керченська, вулиця Очаківська, провулок Очаківський, Солом'янський район, місто Київ   | Землі промисловості, транспорту, електричної енергії, енергетики, оборони та іншого призначення     | 12.13 Земельні ділянки загального користування, які використовуються як вулиці, майдани, проїзди, дороги, набережні                    |

|  |  |                        |        |   |   |   |
|--|--|------------------------|--------|---|---|---|
|  |  | 8000000000:72:162:0001 | 0,2131 | вулиця Керченська, вулиця Очаківська, Солом'янський район, місто Київ | Землі промисловості, транспорту, електричної енергії, енергетики, оборони та іншого призначення | 12.04 Для розміщення та експлуатації будівель і споруд автомобільного транспорту та дорожнього господарства         |
|  |  | 8000000000:72:162:0011 | 0,0067 | вулиця Донецька, Солом'янський район, місто Київ                      | Землі промисловості, транспорту, електричної енергії, енергетики, оборони та іншого призначення | 12.13 Земельні ділянки загального користування, які використовуються як вулиці, майдани, проїзди, дороги, набережні |
|  |  | 8000000000:72:162:0009 | 0,0022 | вулиця Донецька, Солом'янський район, місто Київ                      | Землі промисловості, транспорту, електричної енергії, енергетики, оборони та іншого призначення | 12.13 Земельні ділянки загального користування, які використовуються як вулиці, майдани, проїзди, дороги, набережні |
|  |  | 8000000000:72:162:0008 | 0,0031 | вулиця Донецька, Солом'янський район, місто Київ                      | Землі промисловості, транспорту, електричної енергії, енергетики, оборони та іншого призначення | 12.13 Земельні ділянки загального користування, які використовуються як вулиці, майдани, проїзди, дороги, набережні |
|  |  | 8000000000:72:162:0013 | 0,0075 | вулиця Донецька, Солом'янський район, місто Київ                      | Землі промисловості, транспорту, електричної енергії, енергетики, оборони та іншого призначення | 12.13 Земельні ділянки загального користування, які використовуються як вулиці, майдани, проїзди, дороги, набережні |
|  |  | 8000000000:72:162:0006 | 0,0055 | вулиця Керченська, Солом'янський район, місто Київ                    | Землі промисловості, транспорту, електричної енергії, енергетики, оборони та іншого призначення | 12.13 Земельні ділянки загального користування, які використовуються як вулиці, майдани, проїзди, дороги, набережні |
|  |  | 8000000000:72:162:0005 | 0,0117 | вулиця Керченська, Солом'янський район, місто Київ                    | Землі промисловості, транспорту, електричної енергії, енергетики, оборони та іншого призначення | 12.13 Земельні ділянки загального користування, які використовуються як вулиці, майдани, проїзди, дороги, набережні |
|  |  | 8000000000:72:166:0012 | 0,0056 | провулок Очаківський, Солом'янський район, місто Київ                 | Землі промисловості, транспорту, електричної енергії, енергетики, оборони та іншого призначення | 12.13 Земельні ділянки загального користування, які використовуються як вулиці, майдани, проїзди, дороги, набережні |
|  |  | 8000000000:72:166:0009 | 0,0085 | провулок Очаківський, Солом'янський район, місто Київ                 | Землі промисловості, транспорту, електричної енергії, енергетики, оборони та іншого призначення | 12.13 Земельні ділянки загального користування, які використовуються як вулиці, майдани, проїзди, дороги, набережні |
|  |  | 8000000000:72:162:0002 | 0,0073 | вулиця Керченська, Солом'янський район, місто Київ                    | Землі промисловості, транспорту, електричної енергії, енергетики, оборони та іншого призначення | 12.13 Земельні ділянки загального користування, які використовуються як вулиці, майдани, проїзди, дороги, набережні |
|  |  | 8000000000:72:162:0014 | 0,0050 | вулиця Керченська, Солом'янський район, місто Київ                    | Землі промисловості, транспорту, електричної енергії, енергетики, оборони та іншого призначення | 12.13 Земельні ділянки загального користування, які використовуються як вулиці, майдани, проїзди, дороги, набережні |

|   |           |   |                        |        |   |   |   |
|---|-----------|---|------------------------|--------|---|---|---|
| 3 | 684765220 | Технічна документація із землеустрою щодо інвентаризації земель на території кадастрового кварталу 90:113 обмеженого шосе Наддніпрянським, дорогою Набережно-Печерською, вулицями Будіндустрії та Деревообробною у Голосіївському районі м. Києва | 8000000000:90:113:0011 | 0,0005 | вулиця Деревообробна, Голосіївський район, місто Київ       | Землі промисловості, транспорту, електронних комунікацій, енергетики, оборони та іншого призначення | 14.02 Для розміщення, будівництва, експлуатації та обслуговування будівель і споруд об'єктів передачі електричної енергії   |
|   |           |   | 8000000000:90:113:0012 | 0,8119 | дорога Набережно-Печерська, Голосіївський район, місто Київ | Землі житлової та громадської забудови  | 03.20 Земельні ділянки загального користування, які використовуються як внутрішньоквартальні проїзди, пішохідні зони  |
|   |           |   | 8000000000:90:113:0013 | 0,0005 | вулиця Деревообробна, Голосіївський район, місто Київ       | Землі промисловості, транспорту, електронних комунікацій, енергетики, оборони та іншого призначення | 14.02 Для розміщення, будівництва, експлуатації та обслуговування будівель і споруд об'єктів передачі електричної енергії   |
|   |           |   | 8000000000:90:113:0014 | 0,0113 | вулиця Будіндустрії, Голосіївський район, місто Київ        | Землі промисловості, транспорту, електронних комунікацій, енергетики, оборони та іншого призначення | 12.13 Земельні ділянки загального користування, які використовуються як вулиці, майдани, проїзди, дороги, набережні   |
|   |           |   | 8000000000:90:113:0019 | 0,6936 | дорога Набережно-Печерська, Голосіївський район, місто Київ | Землі промисловості, транспорту, електронних комунікацій, енергетики, оборони та іншого призначення | 12.04 Для розміщення та експлуатації будівель і споруд автомобільного транспорту та дорожнього господарства   |
|   |           |   | 8000000000:90:113:0020 | 0,0602 | вулиця Будіндустрії, Голосіївський район, місто Київ        | Землі житлової та громадської забудови  | 03.20 Земельні ділянки загального користування, які використовуються як внутрішньоквартальні проїзди, пішохідні зони  |
|   |           |   | 8000000000:90:113:0021 | 0,0093 | вулиця Деревообробна, Голосіївський район, місто Київ       | Землі промисловості, транспорту, електронних комунікацій, енергетики, оборони та іншого призначення | 14.02 Для розміщення, будівництва, експлуатації та обслуговування будівель і споруд об'єктів передачі електричної енергії   |
|   |           |   | 8000000000:90:113:0022 | 0,0012 | вулиця Деревообробна, Голосіївський район, місто Київ       | Землі промисловості, транспорту, електронних комунікацій, енергетики, оборони та іншого призначення | 14.02 Для розміщення, будівництва, експлуатації та обслуговування будівель і споруд об'єктів передачі електричної енергії   |
|   |           |   | 8000000000:90:113:0023 | 1,3915 | вулиця Будіндустрії, 5, Голосіївський район, місто Київ     | Землі житлової та громадської забудови  | 03.10 Для будівництва та обслуговування адміністративних будинків, офісних будівель компаній, які займаються підприємницькою діяльністю, пов'язаною з отриманням прибутку |
|   |           |   | 8000000000:90:113:0024 | 0,0015 | вулиця Деревообробна, Голосіївський район, місто Київ       | Землі промисловості, транспорту, електронних комунікацій, енергетики, оборони та іншого призначення | 14.02 Для розміщення, будівництва, експлуатації та обслуговування будівель і споруд об'єктів передачі електричної енергії   |
|   |           |   | 8000000000:90:113:0025 | 0,0062 | вулиця Деревообробна, Голосіївський район, місто Київ       | Землі промисловості, транспорту, електронних комунікацій, енергетики, оборони та іншого призначення | 14.02 Для розміщення, будівництва, експлуатації та обслуговування будівель і споруд об'єктів передачі електричної енергії   |
|   |           |   | 8000000000:90:113:0026 | 1,2294 | вулиця Деревообробна, Голосіївський район, місто Київ       | Землі промисловості, транспорту, електронних комунікацій, енергетики, оборони та іншого призначення | 12.04 Для розміщення та експлуатації будівель і споруд автомобільного транспорту та дорожнього господарства   |

|                        |        |   |   |  |
|------------------------|--------|---|---|--|
| 8000000000:90:113:0028 | 0,0233 | вулиця Будіндустрії, 5, Голосіївський район, місто Київ         | Землі промисловості, транспорту, електронних комунікацій, енергетики, оборони та іншого призначення | 14.02 Для розміщення, будівництва, експлуатації та обслуговування будівель і споруд об'єктів передачі електричної енергії                              |
| 8000000000:90:113:0029 | 0,2289 | вулиця Будіндустрії, Голосіївський район, місто Київ            | Землі промисловості, транспорту, електронних комунікацій, енергетики, оборони та іншого призначення | 12.01 Для розміщення та експлуатації будівель і споруд залізничного транспорту   |
| 8000000000:90:113:0030 | 0,1798 | провулок Деревообробний, Голосіївський район, місто Київ        | Землі житлової та громадської забудови  | 03.20 Земельні ділянки загального користування, які використовуються як внутрішньоквартальні проїзди, пішохідні зони                                   |
| 8000000000:90:113:0032 | 0,0082 | вулиця Деревообробна, 5, Голосіївський район, місто Київ        | Землі промисловості, транспорту, електронних комунікацій, енергетики, оборони та іншого призначення | 14.02 Для розміщення, будівництва, експлуатації та обслуговування будівель і споруд об'єктів передачі електричної енергії                              |
| 8000000000:90:113:0033 | 0,2500 | вулиця Деревообробна, Голосіївський район, місто Київ           | Землі промисловості, транспорту, електронних комунікацій, енергетики, оборони та іншого призначення | 12.13 Земельні ділянки загального користування, які використовуються як вулиці, майдани, проїзди, дороги, набережні                                    |
| 8000000000:90:113:0036 | 0,0093 | вулиця Будіндустрії, Голосіївський район, місто Київ            | Землі промисловості, транспорту, електронних комунікацій, енергетики, оборони та іншого призначення | 12.13 Земельні ділянки загального користування, які використовуються як вулиці, майдани, проїзди, дороги, набережні                                    |
| 8000000000:90:113:0037 | 0,3281 | вулиця Будіндустрії, Голосіївський район, місто Київ            | Землі промисловості, транспорту, електронних комунікацій, енергетики, оборони та іншого призначення | 12.13 Земельні ділянки загального користування, які використовуються як вулиці, майдани, проїзди, дороги, набережні                                    |
| 8000000000:90:113:0038 | 0,3005 | дорога Набережно-Печерська, Голосіївський район, місто Київ     | Землі промисловості, транспорту, електронних комунікацій, енергетики, оборони та іншого призначення | 12.01 Для розміщення та експлуатації будівель і споруд залізничного транспорту   |
| 8000000000:90:113:0039 | 3,3565 | дорога Набережно-Печерська, 7а, Голосіївський район, місто Київ | Землі промисловості, транспорту, електронних комунікацій, енергетики, оборони та іншого призначення | 11.02 Для розміщення та експлуатації основних, підсобних і допоміжних будівель та споруд підприємств переробної, машинобудівної та іншої промисловості |
| 8000000000:90:113:0040 | 3,1880 | дорога Набережно-Печерська, 7, Голосіївський район, місто Київ  | Землі промисловості, транспорту, електронних комунікацій, енергетики, оборони та іншого призначення | 11.02 Для розміщення та експлуатації основних, підсобних і допоміжних будівель та споруд підприємств переробної, машинобудівної та іншої промисловості |
| 8000000000:90:113:1003 | 0,2816 | дорога Набережно-Печерська, Голосіївський район, місто Київ     | Землі промисловості, транспорту, електронних комунікацій, енергетики, оборони та іншого призначення | 12.13 Земельні ділянки загального користування, які використовуються як вулиці, майдани, проїзди, дороги, набережні                                    |



|   |           |  |                        |        |  |   |  |
|---|-----------|--|------------------------|--------|--|---|--|
| 4 | 516952394 | Технічна документація із землеустрою щодо інвентаризації земель на території кадастрового кварталу 79:110 обмеженого вул. Заболотного Академіка у Голосіївському районі м. Києва   | 8000000000:79:110:0001 | 0,2222 | вулиця Заболотного Академіка, Голосіївський район, місто Київ      | Землі житлової та громадської забудови  | 02.12 Земельні ділянки загального користування, які використовуються як внутрішньоквартальні проїзди, пішохідні зони   |
|   |           |  | 8000000000:79:110:0003 | 4,8309 | вулиця Заболотного Академіка, 13, Голосіївський район, місто Київ  | Землі рекреаційного призначення   | 07.02 Для будівництва та обслуговування об'єктів фізичної культури і спорту  |
|   |           |  | 8000000000:79:110:0004 | 0,0092 | вулиця Заболотного Академіка, Голосіївський район, місто Київ      | Землі промисловості, транспорту, електричної енергії, енергетики, оборони та іншого призначення     | 11.04 Для розміщення та експлуатації основних, підсобних і допоміжних будівель та споруд технічної інфраструктури (виробництва та розподілення газу, постачання пари та гарячої води, збирання, очищення та розподілення води) |
|   |           |  | 8000000000:79:110:0006 | 0,5310 | вулиця Заболотного Академіка, 15а, Голосіївський район, місто Київ | Землі рекреаційного призначення   | 07.02 Для будівництва та обслуговування об'єктів фізичної культури і спорту  |
|   |           |  | 8000000000:79:110:0007 | 0,0145 | вулиця Заболотного Академіка, 15, Голосіївський район, місто Київ  | Землі промисловості, транспорту, електронних комунікацій, енергетики, оборони та іншого призначення | 14.02 Для розміщення, будівництва, експлуатації та обслуговування будівель і споруд об'єктів передачі електричної енергії  |
|   |           |  | 8000000000:79:110:0008 | 1,3285 | вулиця Заболотного Академіка, Голосіївський район, місто Київ      | Землі промисловості, транспорту, електронних комунікацій, енергетики, оборони та іншого призначення | 12.13 Земельні ділянки загального користування, які використовуються як вулиці, майдани, проїзди, дороги, набережні  |
| 5 | 439529719 | Технічна документація із землеустрою щодо інвентаризації земель на території кадастрового кварталу 69:052 обмеженого вул. Машинобудівна, гул. Гарматна, бульвар Гавела Вацлава та вул. Василенка Миколи у Солом'янському районі м. Києва | 8000000000:69:052:0005 | 0,3800 | бульвар Гавела Вацлава, Солом'янський район, місто Київ            | Землі промисловості, транспорту, електричної енергії, енергетики, оборони та іншого призначення     | 12.13 Земельні ділянки загального користування, які використовуються як вулиці, майдани, проїзди, дороги, набережні  |
|   |           |  | 8000000000:69:052:0010 | 1,6186 | бульвар Гавела Вацлава, 6, Солом'янський район, місто Київ         | Землі промисловості, транспорту, електричної енергії, енергетики, оборони та іншого призначення     | 11.02 Для розміщення та експлуатації основних, підсобних і допоміжних будівель та споруд підприємств переробної, машинобудівної та іншої промисловості   |
|   |           |  | 8000000000:69:052:0012 | 0,0269 | вулиця Гарматна, Солом'янський район, місто Київ                   | Землі промисловості, транспорту, електричної енергії, енергетики, оборони та іншого призначення     | 12.04 Для розміщення та експлуатації будівель і споруд автомобільного транспорту та дорожнього господарства  |
|   |           |  | 8000000000:69:052:0015 | 0,2215 | бульвар Гавела Вацлава, Солом'янський район, місто Київ            | Землі промисловості, транспорту, електричної енергії, енергетики, оборони та іншого призначення     | 12.13 Земельні ділянки загального користування, які використовуються як вулиці, майдани, проїзди, дороги, набережні  |
|   |           |  | 8000000000:69:052:0016 | 0,4908 | вулиця Василенка Миколи, Солом'янський район, місто Київ           | Землі промисловості, транспорту, електронних комунікацій, енергетики, оборони та іншого призначення | 12.13 Земельні ділянки загального користування, які використовуються як вулиці, майдани, проїзди, дороги, набережні  |

|                        |        |  |  |   |
|------------------------|--------|--|--|---|
| 8000000000:69:052:0017 | 0,0609 | бульвар Гавела Вацлава,<br>Солом'янський район,<br>місто Київ      | Землі промисловості, транспорту,<br>електричної енергії, енергетики,<br>оборони та іншого призначення        | 12.13 Земельні ділянки загального<br>користування, які використовуються як<br>вулиці, майдани, проїзди, дороги, набережні   |
| 8000000000:69:052:0018 | 0,4140 | бульвар Гавела Вацлава, 2,<br>Солом'янський район,<br>місто Київ   | Землі житлової та громадської<br>забудови  | 03.10 Для будівництва та обслуговування<br>адміністративних будинків, офісних будівель<br>компаній, які займаються підприємницькою<br>діяльністю, пов'язаною з отриманням<br>прибутку |
| 8000000000:69:052:0019 | 0,0970 | бульвар Гавела Вацлава,<br>Солом'янський район,<br>місто Київ      | Землі промисловості, транспорту,<br>електричної енергії, енергетики,<br>оборони та іншого призначення        | 12.13 Земельні ділянки загального<br>користування, які використовуються як<br>вулиці, майдани, проїзди, дороги, набережні   |
| 8000000000:69:052:0020 | 0,3530 | вулиця Василенка Миколи, 7,<br>Солом'янський район,<br>місто Київ  | Землі житлової та громадської<br>забудови  | 03.10 Для будівництва та обслуговування<br>адміністративних будинків, офісних будівель<br>компаній, які займаються підприємницькою<br>діяльністю, пов'язаною з отриманням<br>прибутку |
| 8000000000:69:052:0022 | 0,3422 | вулиця Машинобудівна, 37,<br>Солом'янський район,<br>місто Київ    | Землі житлової та громадської<br>забудови  | 03.10 Для будівництва та обслуговування<br>адміністративних будинків, офісних будівель<br>компаній, які займаються підприємницькою<br>діяльністю, пов'язаною з отриманням<br>прибутку |
| 8000000000:69:052:0023 | 0,0796 | вулиця Василенка Миколи, 7а,<br>Солом'янський район,<br>місто Київ | Землі житлової та громадської<br>забудови  | 03.10 Для будівництва та обслуговування<br>адміністративних будинків, офісних будівель<br>компаній, які займаються підприємницькою<br>діяльністю, пов'язаною з отриманням<br>прибутку |
| 8000000000:69:052:0024 | 0,3529 | вулиця Машинобудівна, 35а,<br>Солом'янський район,<br>місто Київ   | Землі житлової та громадської<br>забудови  | 03.10 Для будівництва та обслуговування<br>адміністративних будинків, офісних будівель<br>компаній, які займаються підприємницькою<br>діяльністю, пов'язаною з отриманням<br>прибутку |
| 8000000000:69:052:0025 | 0,0740 | вулиця Василенка Миколи,<br>Солом'янський район,<br>місто Київ     | Землі промисловості, транспорту,<br>електронних комунікацій,<br>енергетики, оборони та іншого<br>призначення | 12.04 Для розміщення та експлуатації<br>будівель і споруд автомобільного транспорту<br>та дорожнього господарства   |
| 8000000000:69:052:0027 | 0,0285 | вулиця Машинобудівна,<br>Солом'янський район,<br>місто Київ        | Землі промисловості, транспорту,<br>електронних комунікацій,<br>енергетики, оборони та іншого<br>призначення | 12.04 Для розміщення та експлуатації<br>будівель і споруд автомобільного транспорту<br>та дорожнього господарства   |
| 8000000000:69:052:0031 | 0,0995 | вулиця Машинобудівна,<br>Солом'янський район,<br>місто Київ        | Землі промисловості, транспорту,<br>електронних комунікацій,<br>енергетики, оборони та іншого<br>призначення | 12.04 Для розміщення та експлуатації<br>будівель і споруд автомобільного транспорту<br>та дорожнього господарства   |
| 8000000000:69:052:0032 | 0,2976 | вулиця Василенка Миколи,<br>Солом'янський район,<br>місто Київ     | Землі промисловості, транспорту,<br>електронних комунікацій,<br>енергетики, оборони та іншого<br>призначення | 12.13 Земельні ділянки загального<br>користування, які використовуються як<br>вулиці, майдани, проїзди, дороги, набережні   |

|  |  |                        |                |   |  |   |
|--|--|------------------------|----------------|---|--|---|
|  |  | 8000000000:69:052:0033 | 0,2172         | бульвар Гавела Вацлава, 6х,<br>Солом'янський район,<br>місто Київ | Землі промисловості, транспорту,<br>електронних комунікацій,<br>енергетики, оборони та іншого<br>призначення | 11.02 Для розміщення та експлуатації<br>основних, підсобних і допоміжних будівель<br>та споруд підприємств переробної,<br>машинобудівної та іншої промисловості |
|  |  | 8000000000:69:052:0034 | 0,0660         | бульвар Гавела Вацлава,<br>Солом'янський район,<br>місто Київ     | Землі промисловості, транспорту,<br>електронних комунікацій,<br>енергетики, оборони та іншого<br>призначення | 12.13 Земельні ділянки загального<br>користування, які використовуються як<br>вулиці, майдани, проїзди, дороги, набережні                                       |
|  |  | 8000000000:69:052:0085 | 0,3043         | бульвар Гавела Вацлава,<br>Солом'янський район,<br>місто Київ     | Землі промисловості, транспорту,<br>електричної енергії, енергетики,<br>оборони та іншого призначення        | 12.13 Земельні ділянки загального<br>користування, які використовуються як<br>вулиці, майдани, проїзди, дороги, набережні                                       |
|  |  |                        | <b>60,7031</b> |   |  |   |

Київський міський голова

Віталій КЛИЧКО



# КИЇВСЬКА МІСЬКА РАДА

ІХ СКЛИКАННЯ

ПОСТІЙНА КОМІСІЯ З ПИТАНЬ АРХІТЕКТУРИ,  
МІСТОПЛАНУВАННЯ ТА ЗЕМЕЛЬНИХ ВІДНОСИН

вул. Хрещатик, 36, м. Київ, 01044

тел.: (044) 202-70-22

№ 08/281-177к

Витяг з протоколу № 7/72  
засідання постійної комісії Київської міської ради з питань  
архітектури, містопланування та земельних відносин  
від 10.04.2024

4.2.4. Про розгляд проекту рішення Київської міської ради «Про затвердження технічних документацій із землеустрою щодо інвентаризації земель» (справа № 548453784, доручення заступника міського голови - секретаря Київської міської ради від 23.10.2023 № 08/231-1323/ПР).

*Проект рішення паралельно опрацьовується постійною комісією Київської міської ради з питань екологічної політики.*

*До постійної комісії Київської міської ради з питань архітектури, містопланування та земельних відносин надійшло звернення ТОВ «ФІРМА «РЕЛЕ-ПЕТРОЛІУМ» від 13.03.2024 № 02/24-03 (вх. № 08/9697 від 15.03.2024) з проханням відправити на доопрацювання квартал 79:110, зокрема по земельній ділянці 8000000000:79:110:0008 внести зміни в геометрію ділянки, звільнити територію для розробки проекту землеустрою під виїзди із АЗС ТОВ «ФІРМА «РЕЛЕ-ПЕТРОЛІУМ», а також доручити Департаменту земельних ресурсів виконавчого органу Київської міської ради (Київської міської державної адміністрації) підготувати проєкт рішення Київської міської ради про надання дозволу ТОВ «ФІРМА «РЕЛЕ-ПЕТРОЛІУМ» на розробку проекту землеустрою для обслуговування об'єктів транспортної інфраструктури (заїзди, виїзди) (крім об'єктів дорожнього сервісу).*

**СЛУХАЛИ:**

Михайла ТЕРЕНТЬЄВА, голову постійної комісії Київської міської ради з питань архітектури, містопланування та земельних відносин.

**ВИРІШИЛИ:** *Враховуючи звернення ТОВАРИСТВА З ОБМЕЖЕНОЮ ВІДПОВІДАЛЬНІСТЮ «ФІРМА «РЕЛЕ-ПЕТРОЛІУМ» від 13.03.2024 № 02/24-03 (вх. № 08/9697 від 15.03.2024), підтримати проєкт рішення Київської міської ради «Про затвердження технічних документацій із*


землеустрою щодо інвентаризації земель» з рекомендаціями, а саме: виключити з додатка до проєкту рішення порядковий номер 4, реєстраційний номер справи 516952394 «Технічна документація із землеустрою щодо інвентаризації земель на території кадастрового кварталу 79:110, обмеженого вул. Заболотного Академіка у Голосіївському районі м. Києва» та повернути справу до Департаменту земельних ресурсів виконавчого органу Київської міської ради (Київської міської державної адміністрації) на доопрацювання.

ПРОГОЛОСУВАЛИ: «за» – 21, «проти» – 0, «утрималось» – 0, «не голосували» – 0.

*Рішення прийнято.*


Згідно з протоколом.

Голова комісії



Михайло ТЕРЕНТЬЄВ

Секретар комісії



Юрій ФЕДОРЕНКО