



08/231-1299/17P  
14.04.2021

# КИЇВСЬКА МІСЬКА РАДА

II СЕСІЯ ІХ СКЛИКАННЯ

## РІШЕННЯ

№ \_\_\_\_\_

**Про надання громадянину Зайцеву  
Олександрю Олександровичу  
дозволу на розроблення проєкту  
землеустрою щодо відведення  
земельної ділянки у власність для  
будівництва і обслуговування  
жилого будинку, господарських  
будівель і споруд в мікрорайоні  
Жуляни у Солом'янському районі  
міста Києва**



520001847

Розглянувши клопотання про надання дозволу на розроблення проєкту землеустрою щодо відведення земельної ділянки громадянину Зайцеву Олександрю Олександровичу в мікрорайоні Жуляни у Солом'янському районі міста Києва та додані документи, керуючись статтями 9, 118 Земельного кодексу України, Законом України «Про внесення змін до деяких законодавчих актів України щодо розмежування земель державної та комунальної власності», пунктом 34 частини першої статті 26 Закону України «Про місцеве самоврядування в Україні», Київська міська рада

### **ВИРІШИЛА:**

1. Надати громадянину Зайцеву Олександрю Олександровичу дозвіл на розроблення проєкту землеустрою щодо відведення земельної ділянки орієнтовною площею 0,10 га у власність для будівництва і обслуговування жилого будинку, господарських будівель і споруд в мікрорайоні Жуляни у Солом'янському районі міста Києва за рахунок земель комунальної власності територіальної громади міста Києва згідно з план-схемою (додаток до рішення) (справа № 520001847).

2. Контроль за виконанням цього рішення покласти на постійну комісію Київської міської ради з питань архітектури, містобудування та земельних відносин.

Київський міський голова

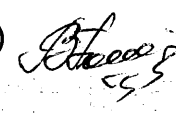
Віталій КЛИЧКО

**ПОДАННЯ:**

Заступник голови  
Київської міської державної адміністрації  
з питань здійснення самоврядних повноважень

  
Петро ОЛЕНИЧ

В. о. директора  
Департаменту земельних ресурсів  
виконавчого органу Київської міської ради  
(Київської міської державної адміністрації)

  
Валентина ПЕЛИХ

Заступник директора Департаменту –  
начальник юридичного управління  
Департаменту земельних ресурсів  
виконавчого органу Київської міської ради  
(Київської міської державної адміністрації)

  
Алла ВАСИЛЕНКО

**ПОГОДЖЕНО:**

Постійна комісія Київської міської ради  
з питань архітектури, містобудування  
та земельних відносин

Михайло  
ТЕРЕНТЬЄВ

Голова

Юрій ФЕДОРЕНКО

Секретар

Начальник управління  
правового забезпечення діяльності  
Київської міської ради



# ПОЯСНЮВАЛЬНА ЗАПИСКА

До кадастрової справи  
№ 520001847

№ ПЗН-19393 від 07.04.2021

до проєкту рішення Київської міської ради:

*Про надання громадянину Зайцеву Олександр Олександровичу дозволу на розроблення проєкту землеустрою щодо відведення земельної ділянки у власність для будівництва і обслуговування жилого будинку, господарських будівель і споруд в мікрорайоні Жуляни у Солом'янському районі міста Києва*



## 1. Фізична особа:

ПІБ: *Зайцев Олександр Олександрович*  
Клопотання: *від 16.03.2021 номер 520001847*

## 2. Відомості про земельну ділянку (№ 72:504:0839).

<i>Місце розташування (адреса):</i>	<i>місто Київ, р-н Солом'янський, мікрорайон Жуляни</i>
<i>Площа:</i>	<i>0,10 га</i>
<i>Вид та термін права:</i>	<i>власність</i>
<i>Вид використання:</i>	<i>для будівництва і обслуговування жилого будинку, господарських будівель і споруд</i>

## 3. Обґрунтування прийняття рішення.

На клопотання зацікавленої особи відповідно до статей 9, 118 Земельного кодексу України та Порядку набуття прав на землю із земель комунальної власності у місті Києві, затвердженого рішенням Київської міської ради від 20.04.2017 № 241/2463, Департаментом земельних ресурсів виконавчого органу Київської міської ради (Київської міської державної адміністрації) розроблено проєкт рішення Київської міської ради.

## 4. Мета прийняття рішення.

Метою прийняття рішення є забезпечення реалізації встановленого Земельним кодексом України права особи на оформлення права власності на землю.

## 5. Особливі характеристики ділянки.

<b>Наявність будівель і споруд на ділянці:</b>	<i>Земельна ділянка вільна від капітальної забудови.</i>
<b>Наявність ДПТ:</b>	<i>Відповідно до детального плану території мікрорайону Жуляни, затвердженого рішенням Київської міської ради від 14 червня 2007 року № 796/1457, земельна ділянка за функціональним призначенням належить до території житлової садибної забудови.</i>
<b>Функціональне призначення згідно з Генпланом:</b>	<i>Відповідно до Генерального плану міста, затвердженого рішенням Київської міської ради від 28 березня 2002 року № 370/1804, земельна ділянка за функціональним призначенням належить до території житлової садибної забудови.</i>

<b>Правовий режим:</b>	<i>Земельна ділянка належить до земель комунальної власності територіальної громади міста Києва.</i>
<b>Розташування в зеленій зоні:</b>	<i>Земельна ділянка не входить до зеленої зони.</i>
<b>Інші особливості:</b>	<i>Відповідно до відомостей Міського земельного кадастру формування земельної ділянки передбачено за рахунок частини садиби по вул. Совській, 27, яка обліковується за громадянкою Олійниковою Т.М. (згода відсутня). Відповідно до детального плану території мікрорайону Жуляни, затвердженого рішенням Київської міської ради від 14 червня 2007 року № 796/1457, передбачено формування нових земельних ділянок житлової садибної забудови в тому числі за рахунок території вказаної садиби та відділення її частини червоними лініями вул. Михайла Лучкая. Заявником подано документи, які посвідчують те, що він є ветераном війни – учасником бойових дій.</i>

**6. Стан нормативно-правової бази у даній сфері правового регулювання.**

Загальні засади та порядок отримання дозволу на розроблення документації із землеустрою визначено статтями 9, 118 Земельного кодексу України.

**7. Фінансово-економічне обґрунтування.**


Реалізація рішення не потребує додаткових витрат міського бюджету.

**8. Прогноз соціально-економічних та інших наслідків прийняття рішення.**

Рішення не тягне за собою жодних соціально-економічних та інших наслідків.

Доповідач: в.о. директора Департаменту земельних ресурсів Валентина ПЕЛИХ

В.о. директора Департаменту  
земельних ресурсів



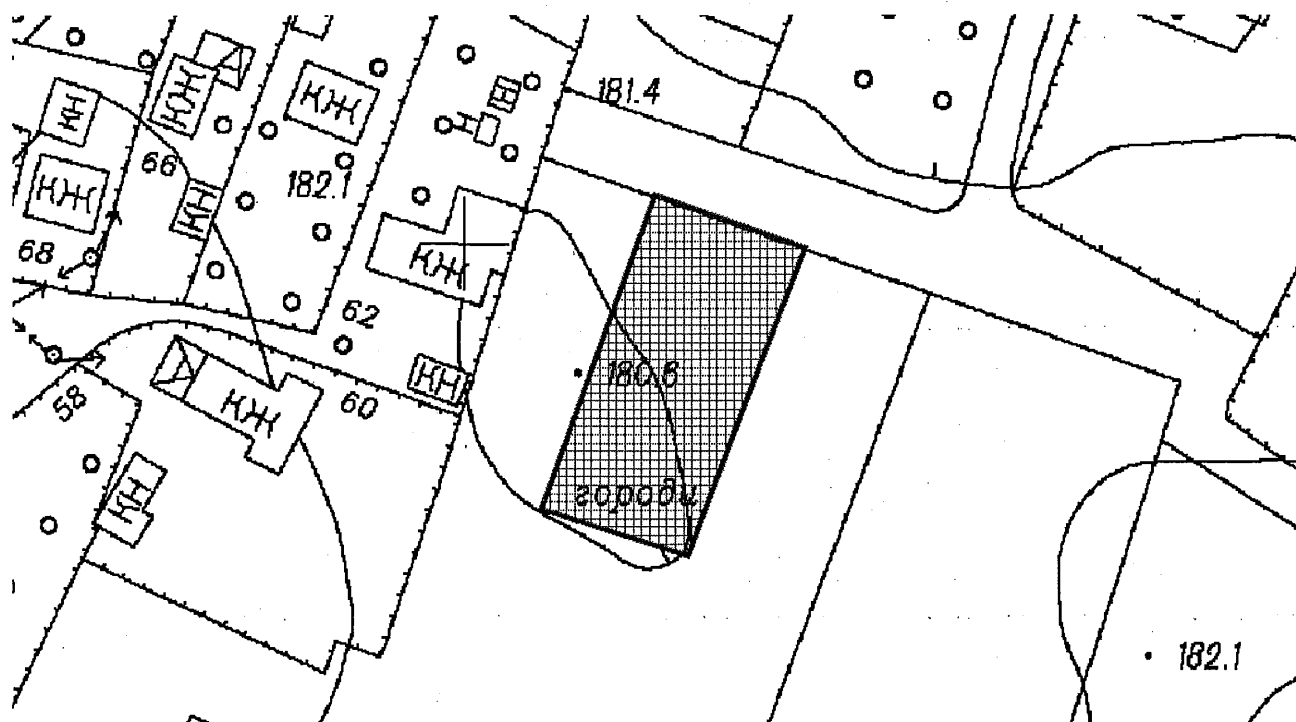
**Валентина ПЕЛИХ**



Додаток  
до рішення Київської міської ради  
від \_\_\_\_\_ № \_\_\_\_\_

**План-схема**  
**до дозволу на розроблення проєкту землеустрою щодо відведення**  
**земельної ділянки**

клопотання	від 16.03.2021 № 520001847
код земельної ділянки	72:504:0839
юридична/фізична особа	Зайцев Олександр Олександрович
адреса земельної ділянки	м. Київ, р-н Солом'янський, мікрорайон Жуляни
вид землекористування	власність
вид користування земельної ділянки	для будівництва і обслуговування жилого будинку, господарських будівель і споруд
орієнтовний розмір	0,10 га



Київський міський голова

Віталій КЛИЧКО



**Заступник міського голови –  
секретар Київської міської ради**

---

Терентьеву М.О.  
Положишник В.О.

Прошу розглянути проект рішення від 14.04.2021  
№08/231- 1299/ПР в установленому порядку.

Пихтіній О.М.

Для контролю за проходженням та тиражування.

Володимир БОНДАРЕНКО

“14” квітня 2021 року  
№ 08/231 – 1299/ПР



УКРАЇНА

ВИКОНАВЧИЙ ОРГАН КИЇВСЬКОЇ МІСЬКОЇ РАДИ  
(КИЇВСЬКА МІСЬКА ДЕРЖАВНА АДМІНІСТРАЦІЯ)

**ДЕПАРТАМЕНТ ЗЕМЕЛЬНИХ РЕСУРСІВ**

вул. Хрещатик, 32-а, м. Київ, 01601 тел. (044) 279 58 72

Контактний центр міста Києва (044) 15 51 E-mail: [doc@kyivland.gov.ua](mailto:doc@kyivland.gov.ua) Код ЄДРПОУ 26199097

08/231-1299/11  
14.04.2021

14.04.2021 № 05715-СЛ-19393

Заступнику міського голови-  
секретарю Київської міської ради  
Володимиру БОНДАРЕНКУ

Шановний Володимире Володимировичу!

Департамент земельних ресурсів виконавчого органу Київської міської ради (Київської міської державної адміністрації) відповідно до пункту 3 статті 26 Регламенту Київської міської ради, затвердженого рішенням Київської міської ради від 07.07.2016 № 579/579, направляє проект рішення Київської міської ради «Про надання громадянину Зайцеву Олександр Олександровичу дозволу на розроблення проекту землеустрою щодо відведення земельної ділянки у власність для будівництва і обслуговування жилого будинку, господарських будівель і споруд в мікрорайоні Жуляни у Солом'янському районі міста Києва» (520001847) для подальшого опрацювання.

Додатки:

- проект рішення 520001847 на 3 арк. в 1 примірнику;
- пояснювальна записка на 2 арк. в 1 примірнику;
- матеріали супутникової фотозйомки на 1 арк. в 1 примірнику;
- витяг з бази даних міського земельного кадастру на 1 арк. в 1 примірнику;
- матеріали справи на 9 арк. в 1 примірнику.

З повагою

В.о. директора

Валентина ПЕЛИХ