



08/231-1269/ПР
09.10.2023

КИЇВСЬКА МІСЬКА РАДА

II СЕСІЯ IX СКЛИКАННЯ

РІШЕННЯ

№ _____

Про затвердження технічної документації із землеустрою щодо поділу земельної ділянки (кадастровий номер 8000000000:76:058:0002) для реконструкції з надбудовою під готель нежитлової будівлі з подальшим обслуговуванням та експлуатацією на вул. Еспланадній, 17 у Печерському районі міста Києва



708494637

Відповідно до статей 9, 79¹, 83, 186 Земельного кодексу України, статті 56 Закону України «Про землеустрій», пункту 34 частини першої статті 26 Закону України «Про місцеве самоврядування в Україні», розглянувши технічну документацію із землеустрою щодо поділу та об'єднання земельних ділянок (кадастровий номер: 8000000000:76:058:0002) та розглянувши клопотання ТОВАРИСТВА З ОБМЕЖЕНОЮ ВІДПОВІДАЛЬНІСТЮ «ІНФОРМЗАХИСТ» від 29.09.2023, Київська міська рада

ВИРІШИЛА:

1. Затвердити технічну документацію із землеустрою щодо поділу та об'єднання земельних ділянок ТОВАРИСТВУ З ОБМЕЖЕНОЮ ВІДПОВІДАЛЬНІСТЮ «ІНФОРМЗАХИСТ» для реконструкції з надбудовою під готель нежитлової будівлі з подальшим обслуговуванням та експлуатацією на вул. Еспланадній, 17 у Печерському районі м. Києва (категорія земель – землі житлової та громадської забудови), якою передбачено формування двох земельних ділянок, а саме:

- площею 0,1330 га (кадастровий номер 8000000000:76:058:0005);

- площею 0,0683 га (кадастровий номер 8000000000:76:058:0006) (справа 708494637).

2. Контроль за виконанням цього рішення покласти на постійну комісію Київської міської ради з питань архітектури, містопланування та земельних відносин.

Київський міський голова

Віталій КЛИЧКО

ПОДАННЯ:

Заступник голови
Київської міської державної адміністрації
з питань здійснення самоврядних повноважень

Петро ОЛЕНИЧ

Директор Департаменту земельних ресурсів
виконавчого органу Київської міської ради
(Київської міської державної адміністрації)

Валентина ПЕЛИХ

Начальник юридичного управління
Департаменту земельних ресурсів
виконавчого органу Київської міської ради
(Київської міської державної адміністрації)

Дмитро РАДЗІЄВСЬКИЙ

ПОГОДЖЕНО:

Постійна комісія Київської міської ради
з питань архітектури, містопланування
та земельних відносин

Голова

Михайло ТЕРЕНТЬЄВ

Секретар

Юрій ФЕДОРЕНКО

Начальник управління правового
забезпечення діяльності
Київської міської ради

Валентина ПОЛОЖИШНИК

Постійна комісія Київської міської
ради з питань культури, туризму та
суспільних комунікацій

Голова

Вікторія МУХА

Секретар

Володимир АНДРУСИШИН

ПОЯСНЮВАЛЬНА ЗАПИСКА

№ ПЗН-59010 від 06.10.2023

до проекту рішення Київської міської ради:

Про затвердження технічної документації із землеустрою щодо поділу земельної ділянки (кадастровий номер 8000000000:76:058:0002) для реконструкції з надбудовою під готель нежитлової будівлі з подальшим обслуговуванням та експлуатацією на вул. Еспланадній, 17 у Печерському районі міста Києва

До справи
№ 708494637



1. Юридична особа:

Назва	ТОВАРИСТВО З ОБМЕЖЕНОЮ ВІДПОВІДАЛЬНІСТЮ «ІНФОРМЗАХИСТ»
Перелік засновників (учасників) юридичної особи*	ДЖИНА САНДРА КІЛІНДО, СЕЙШЕЛИ, М.АНС ФОР. МАЕ КОМПАНІЯ ДАЛБЕРГ ІНТЕГРО ЛЛП ГВ Сполучене Королівство
Кінцевий бенефіціарний власник (контролер)*	ДЖИНА САНДРА КІЛІНДО, СЕЙШЕЛИ, М.АНС ФОР. МАЕ КОМПАНІЯ ДАЛБЕРГ ІНТЕГРО ЛЛП ГВ Сполучене Королівство
Реєстраційний номер:	від 03.10.2023 № 708494637

*за даними Єдиного державного реєстру юридичних осіб, фізичних осіб- підприємців та громадських формувань

2. Відомості про земельні ділянки (кадастрові №№ 8000000000:76:058:0002; 8000000000:76:058:0006).

Місце розташування (адреса)	м. Київ, р-н Печерський, вул. Еспланадна, 17
Площа	0,1330 га; 0,0683 га
Категорія земель	землі житлової та громадської забудови
Цільове призначення	03.10 для будівництва та обслуговування адміністративних будинків, офісних будівель компаній, які займаються підприємницькою діяльністю, пов'язаною з отриманням прибутку (для реконструкції з надбудовою під готель нежитлової будівлі з подальшим обслуговуванням та експлуатацією)

3. Обґрунтування прийняття рішення.

Відповідно до Земельного кодексу України та Порядку набуття прав на землю із земель комунальної власності у місті Києві, затвердженого рішенням Київської міської ради від 20.04.2017 № 241/2463, Департаментом земельних ресурсів виконавчого органу Київської міської ради (Київської міської державної адміністрації) розроблено проект рішення Київської міської ради.

4. Мета прийняття рішення.

Метою прийняття рішення є затвердження технічної документації із землеустрою щодо поділу земельної ділянки з метою подальшої передачі сформованих земельних ділянок та забезпечення реалізації встановленого Земельним кодексом України права особи на оформлення права користування земельними ділянками.

5. Особливі характеристики ділянок.

<p>Наявність будівель і споруд на ділянках:</p>	<p>На земельній ділянці з кадастровим номером 8000000000:76:058:0005 розташований готель загальною площею 15380,1 кв. м, який перебуває у власності товариства з обмеженою відповідальністю «СОЛЕЛАТ ПАЛАЦ» (право власності зареєстровано в Державному реєстрі речових прав на нерухоме майно 22.10.2018, номер відомостей про речове право 28479166) (інформація з Державного реєстру речових прав на нерухоме майно від 06.10.2023 № 349379343).</p> <p>На земельній ділянці з кадастровим номером 8000000000:76:058:0006 розташований громадський будинок (адміністративна будівля (літ. А1) загальною площею 2840 кв. м, який є державною власністю в особі Міністерства молоді та спорту України (право власності зареєстровано в Державному реєстрі речових прав на нерухоме майно 12.06.2018, номер відомостей про речове право 26665920) та перебуває в оперативному управлінні державної установи «Всеукраїнський молодіжний центр» (право оперативного управління зареєстровано в Державному реєстрі речових прав на нерухоме майно 07.08.2019, номер відомостей про речове право 33364668) (інформація з Державного реєстру речових прав на нерухоме майно від 06.10.2023 № 349382471).</p>
<p>Наявність ДПТ:</p>	<p>Детальний план території відсутній.</p>
<p>Функціональне призначення згідно з Генпланом:</p>	<p>Відповідно до Генерального плану міста Києва, затвердженого рішенням Київської міської ради від 28.03.2002 № 370/1804, земельні ділянки за функціональним призначенням належать частково до території зелених насаджень загального користування (на розрахунковий період).</p>
<p>Правовий режим:</p>	<p>Земельні ділянки (кадастрові номери 8000000000:76:058:0005 8000000000:76:058:0006) належать до земель комунальної власності територіальної громади міста Києва.</p>
<p>Розташування в зеленій зоні:</p>	<p>Земельні ділянки не входять до зеленої зони.</p>
<p>Інші особливості:</p>	<p>Рішенням Господарського суду міста Києва від 25.05.2010 у справі № 44/326 визнано укладеним між Київською міською радою та товариством з обмеженою відповідальністю «ІНФОРМЗАХИСТ» договір оренди земельної ділянки площею 0,2013 га (кадастровий номер 8000000000:76:058:0002) на вул. Еспланадній, 17 у Печерському районі м. Києва.</p> <p>Договір оренди земельної ділянки від 18.06.2010 № 82-6-00593, термін дії оренди до 18.06.2025.</p> <p>Технічною документацією із землеустрою щодо поділу та об'єднання земельних ділянок здійснено поділ земельної ділянки з кадастровим номером 8000000000:76:058:0002 на дві земельні ділянки:</p> <ul style="list-style-type: none"> - площею 0,1330 га (кадастровий номер 8000000000:76:058:0005); - площею 0,0683 га (кадастровий номер 8000000000:76:058:0006).

	<p>Поділ здійснено з метою подальшого оформлення права користування земельними ділянками.</p> <p>Зазначаємо, що Департамент земельних ресурсів не може перебирати на себе повноваження Київської міської ради та приймати рішення про затвердження або відмову у затвердженні документації із землеустрою, оскільки відповідно до пункту 34 частини першої статті 26 Закону України «Про місцеве самоврядування в Україні» та статей 9, 122 Земельного кодексу України такі питання вирішуються виключно на пленарних засіданнях сільської, селищної, міської ради.</p> <p>Зазначене підтверджується, зокрема, рішеннями Верховного Суду від 28.04.2021 у справі № 826/8857/16, від 17.04.2018 у справі № 826/8107/16, від 16.09.2021 у справі № 826/8847/16.</p> <p>Зважаючи на вказане, цей проект рішення направляється для подальшого розгляду Київською міською радою відповідно до її Регламенту.</p>
--	---

6. Стан нормативно-правової бази у даній сфері правового регулювання.

Загальні засади та порядок поділу земельних ділянок комунальної власності визначено Земельним кодексом України та Порядком набуття прав на землю із земель комунальної власності у місті Києві, затвердженим рішенням Київської міської ради від 20.04.2017 № 241/2463.

Проект рішення не містить інформації з обмеженим доступом у розумінні статті 6 Закону України «Про доступ до публічної інформації».

Проект рішення не стосується прав і соціальної захищеності осіб з інвалідністю та не матиме впливу на життєдіяльність цієї категорії.

7. Фінансово-економічне обґрунтування.


Реалізація рішення не потребує додаткових витрат міського бюджету.

8. Прогноз соціально-економічних та інших наслідків прийняття рішення.

Наслідками прийняття розробленого проекту рішення стане реалізація зацікавленою особою своїх прав щодо використання земельних ділянок.

Доповідач: директор Департаменту земельних ресурсів **Валентина ПЕЛИХ**.

Директор Департаменту земельних ресурсів



Валентина ПЕЛИХ

Валентина

ВИТЯГ

з Державного земельного кадастру про земельну ділянку

Номер витягу НВ-0002096022023
Дата формування 06.10.2023
Надано на заяву (запит) Київська міська рада
06.10.2023, ЗВ-8000075142023

Дані, за якими здійснювався пошук інформації у Державному земельному кадастрі

Кадастровий номер земельної ділянки 8000000000:76:058:0006

Загальні відомості про земельну ділянку

Кадастровий номер 8000000000:76:058:0006
Місце розташування (адміністративно-територіальна одиниця) місто Київ, Печерський район, вулиця Еспланадна, 17
Цільове призначення:
Категорія земель Землі житлової та громадської забудови
Вид цільового призначення земельної ділянки: 03.10 Для будівництва та обслуговування адміністративних будинків, офісних будівель компаній, які займаються підприємницькою діяльністю, пов'язаною з отриманням прибутку
Форма власності Комунальна власність
Площа земельної ділянки, гектарів 0.0683

Відомості про державну реєстрацію земельної ділянки

Інформація про документацію із землеустрою, на підставі якої здійснена державна реєстрація земельної ділянки Технічна документація із землеустрою щодо поділу та об'єднання земельних ділянок, 23.04.2021; Товариство з обмеженою відповідальністю «Міська Бізнес Група», Манькута Ольга Петрівна
Орган, який зареєстрував земельну ділянку Відділ № 1 Управління надання адміністративних послуг Головного управління Держгеокадастру у Чернівецькій області
Дата державної реєстрації земельної ділянки 07.03.2023



Відомості про обмеження у використанні земельної ділянки

Вид обмеження у використанні земельної ділянки Охоронна зона пам'ятки культурної спадщини

Площа земельної ділянки (її частини), на яку поширюється дія обмеження 0.0510 гектарів

Підстава для виникнення обмеження у використанні земельної ділянки Закон
Закон України № 1805-III "Про охорону культурної спадщини" від 08.06.2000
08.06.2000

Дата державної реєстрації обмеження

Строк дії обмеження безстроково

Відомості про обмеження у використанні земельної ділянки

Вид обмеження у використанні земельної ділянки Охоронна зона пам'ятки культурної спадщини

Площа земельної ділянки (її частини), на яку поширюється дія обмеження 0.0162 гектарів

Підстава для виникнення обмеження у використанні земельної ділянки Закон
Закон України № 1805-III "Про охорону культурної спадщини" від 08.06.2000
08.06.2000

Дата державної реєстрації обмеження

Строк дії обмеження безстроково

Відомості про обмеження у використанні земельної ділянки

Вид обмеження у використанні земельної ділянки Охоронна зона пам'ятки культурної спадщини

Площа земельної ділянки (її частини), на яку поширюється дія обмеження 0.0664 гектарів

Підстава для виникнення обмеження у використанні земельної ділянки Закон
Закон України № 1805-III "Про охорону культурної спадщини" від 08.06.2000



Дата державної
реєстрації обмеження

Строк дії обмеження безстроково

Відомості про обмеження у використанні земельної ділянки

Вид обмеження у використанні земельної ділянки Охоронна зона пам'ятки культурної спадщини

Площа земельної ділянки (її частини), на яку поширюється дія обмеження 0.0439 гектарів

Підстава для виникнення обмеження у використанні земельної ділянки Закон України № 1805-III "Про охорону культурної спадщини" 08.06.2000

Дата державної
реєстрації обмеження

Строк дії обмеження безстроково

Відомості про обмеження у використанні земельної ділянки

Вид обмеження у використанні земельної ділянки Зона регулювання забудови

Площа земельної ділянки (її частини), на яку поширюється дія обмеження 0.0683 гектарів

Підстава для виникнення обмеження у використанні земельної ділянки Закон
Рішення Виконкому КМР НД від 16.07.79 № 920 "Про уточнення меж історико-культурних заповідників і зон охорони пам'яток історії та культури в м. Києві", Розпорядження КМДА № 979 "Про внесення змін та доповнень до рішення Виконкому КМР НД від 16.07.79 № 920" від 17.05.2002
17.05.2002

Дата державної
реєстрації обмеження

Строк дії обмеження безстроково

Відомості про обмеження у використанні земельної ділянки

Вид обмеження у використанні земельної ділянки Охоронна зона навколо (уздовж) об'єкта енергетичної системи

Площа земельної ділянки (її частини), на 0.0077 гектарів

Створено за допомогою програмного забезпечення Державного земельного кадастру



яку поширюється дія
обмеження

Підстава для виникнення обмеження у використанні земельної ділянки Закон
Постанова Кабінету Міністрів України № 1455 "Про затвердження Правил охорони електричних мереж" від 27.12.2022
27.12.2022

Дата державної
реєстрації обмеження

Строк дії обмеження безстроково

Відомості про обмеження у використанні земельної ділянки

Вид обмеження у використанні земельної ділянки Охоронна зона навколо (уздовж) об'єкта енергетичної системи

Площа земельної ділянки (її частини), на яку поширюється дія обмеження 0.0027 гектарів

Підстава для виникнення обмеження у використанні земельної ділянки Закон
Постанова Кабінету Міністрів України № 1455 "Про затвердження Правил охорони електричних мереж" від 27.12.2022
27.12.2022

Дата державної
реєстрації обмеження

Строк дії обмеження безстроково

Відомості про обмеження у використанні земельної ділянки

Вид обмеження у використанні земельної ділянки Охоронна зона навколо (уздовж) об'єкта енергетичної системи

Площа земельної ділянки (її частини), на яку поширюється дія обмеження 0.0031 гектарів

Підстава для виникнення обмеження у використанні земельної ділянки Закон
Постанова Кабінету Міністрів України № 1455 "Про затвердження Правил охорони електричних мереж" від 27.12.2022
27.12.2022

Дата державної
реєстрації обмеження

Строк дії обмеження безстроково

Відомості про обмеження у використанні земельної ділянки



Вид обмеження у використанні земельної ділянки Охоронна зона навколо інженерних комунікацій

Площа земельної ділянки (її частини), на яку поширюється дія обмеження 0.0108 гектарів

Підстава для виникнення обмеження у використанні земельної ділянки Закон ДБН В.2.5-75:2013 «Каналізація. Зовнішні мережі та споруди», затверджені наказом Міністерства регіонального розвитку, будівництва та житлово-комунального господарства України № 134 (зі змінами та доповненнями) від 28.08.2013 28.08.2013

Дата державної реєстрації обмеження

Строк дії обмеження безстроково

Відомості про обмеження у використанні земельної ділянки

Вид обмеження у використанні земельної ділянки Охоронна зона навколо інженерних комунікацій

Площа земельної ділянки (її частини), на яку поширюється дія обмеження 0.0083 гектарів

Підстава для виникнення обмеження у використанні земельної ділянки Закон ДБН В.2.5-75:2013 «Каналізація. Зовнішні мережі та споруди», затверджені наказом Міністерства регіонального розвитку, будівництва та житлово-комунального господарства України № 134 (зі змінами та доповненнями) від 28.08.2013 28.08.2013

Дата державної реєстрації обмеження

Строк дії обмеження безстроково

Відомості про обмеження у використанні земельної ділянки

Вид обмеження у використанні земельної ділянки Охоронна зона навколо інженерних комунікацій

Площа земельної ділянки (її частини), на яку поширюється дія обмеження 0.0025 гектарів

Підстава для виникнення обмеження Закон



у використанні
земельної ділянки

ДБН В.2.5-75:2013 «Каналізація. Зовнішні мережі та споруди»,
затверджені наказом Міністерства регіонального розвитку, будівництва
та житлово-комунального господарства України № 134 (зі змінами та
доповненнями) від 28.08.2013
28.08.2013

Дата державної
реєстрації обмеження

Строк дії обмеження безстроково

Відомості про обмеження у використанні земельної ділянки

Вид обмеження у використанні земельної ділянки Охоронна зона навколо інженерних комунікацій

Площа земельної ділянки (її частини), на яку поширюється дія обмеження 0.0128 гектарів

Підстава для виникнення обмеження у використанні земельної ділянки Закон ДБН В 2.5-74-2013 «Водопостачання. Зовнішні мережі та споруди. Основні положення проектування», затверджені наказом Міністерства регіонального розвитку, будівництва та житлово-комунального господарства України № 133 (зі змінами та доповненнями) від 08.04.2013 08.04.2013

Дата державної
реєстрації обмеження

Строк дії обмеження безстроково

Відомості про обмеження у використанні земельної ділянки

Вид обмеження у використанні земельної ділянки Зона особливого режиму забудови

Площа земельної ділянки (її частини), на яку поширюється дія обмеження 0.0683 гектарів

Підстава для виникнення обмеження у використанні земельної ділянки Закон Генеральний план міста Києва та проект планування його приміської зони на період до 2020 року, затверджений рішенням Київради № 370/1804 від 28.03.2002 28.03.2002

Дата державної
реєстрації обмеження

Строк дії обмеження безстроково

Відомості про обмеження у використанні земельної ділянки



Вид обмеження у використанні земельної ділянки Зона особливого режиму забудови

Площа земельної ділянки (її частини), на яку поширюється дія обмеження 0.0683 гектарів

Підстава для виникнення обмеження у використанні земельної ділянки Закон ДБН В.1.1-45:2017 "Будівлі і споруди в складних інженерно-геологічних умовах. Загальні положення", затверджені наказом Мінрегіонбуду України № 101 від 03.05.2017 03.05.2017

Дата державної реєстрації обмеження

Строк дії обмеження безстроково

Відомості про обмеження у використанні земельної ділянки

Вид обмеження у використанні земельної ділянки Історичний ареал населеного місця

Площа земельної ділянки (її частини), на яку поширюється дія обмеження 0.0683 гектарів

Підстава для виникнення обмеження у використанні земельної ділянки Закон Наказ Міністерства культури та інформаційної політики України № 599 "Про затвердження меж та режимів використання території історичних ареалів міста Києва" від 02.08.2021 02.08.2021

Дата державної реєстрації обмеження

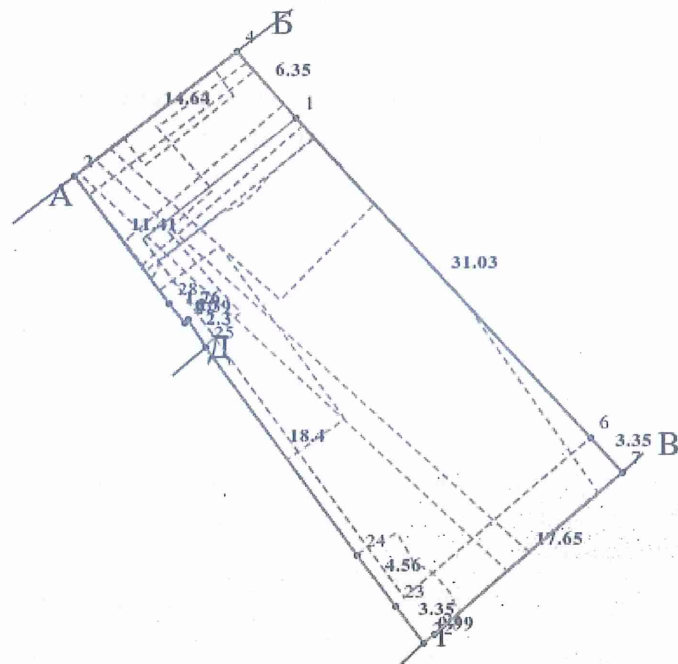
Строк дії обмеження безстроково



Додаток до витягу з Державного земельного кадастру про земельну ділянку від 06.10.2023 р. № НВ-0002096022023

Кадастровий план земельної ділянки

Кадастровий номер земельної ділянки 8000000000:76:058:0006



Масштаб 1: 500

Створено за допомогою програмного забезпечення Державного земельного кадастру



Опис меж:

Від А до Б Товариство з обмеженою відповідальністю "ТРИ О" (кадастровий номер 8000000000:76:058:0008);
Від Б до В ТОВАРИСТВО З ОБМЕЖЕНОЮ ВІДПОВІДАЛЬНІСТЮ "ІНФОРМЗАХИСТ";
Від В до Г Землі, не надані у власність або постійне користування в межах населених пунктів;
Від Г до Д ДЕРЖАВНЕ ПІДПРИЄМСТВО "СПОРТИВНИЙ КОМПЛЕКС "АТЛЕТ" (кадастровий номер 8000000000:76:058:0003);
Від Д до А Землі, не надані у власність або постійне користування в межах населених пунктів;

Умовні позначення:

Експлікація земельних угідь:

Всього земель, гектарів	У тому числі за земельними угіддями, гектарів:	
	Землі під соціально-культурними об'єктами	Землі під соціально-культурними об'єктами
1	2	3
Площа земельної ділянки, гектарів 0.0683	0.0492	0.0191



Код земельної ділянки:

76:058:0005

Площа:

0.1330 га

Адрес земельної ділянки:

вул. Еспланадна, 17

Заявник:


ТОВАРИСТВО З ОБМЕЖЕНОЮ ВІДПОВІДАЛЬНІСТЮ «ІНФОРМЗАХІСТ»

Вид та термін користування:

Не визначено

Цільове призначення:

03.10, для будівництва та обслуговування адміністративних будинків, офісних будівель компаній, які займаються підприємницькою діяльністю, пов'язаною з отриманням прибутку



Sources: Esri, HERE, Garmin, USGS, Intermap, INCREMENT P, NRCan, Esri Japan, METI, Esri China (Hong Kong), Esri Korea, Esri (Thailand), NGCC, (c) OpenStreetMap contributors, and the GIS User Community

Код земельної ділянки:

76:058:0006

Площа:

0.0683 га

Адрес земельної ділянки:
Заявник:

вул. Еспланадна, 17

ТОВАРИСТВО З ОБМЕЖЕНОЮ ВІДПОВІДАЛЬНІСТЮ «ІНФОРМЗАХІСТ»

Вид та термін користування:

Не визначено

Цільове призначення:

03.10, для будівництва та обслуговування адміністративних будинків, офісних будівель компаній, які займаються підприємницькою діяльністю, пов'язаною з отриманням прибутку



Sources: Esri, HERE, Garmin, USGS, Intermap, INCREMENT P, NRCan, Esri Japan, METI, Esri China (Hong Kong), Esri Korea, Esri (Thailand), NGCC, (c) OpenStreetMap contributors, and the GIS User Community.



**Заступник міського голови –
секретар Київської міської ради**

Терентьеву М. О.
Мусі В. В.
Положишник В. О.

*Гедоренку І. Ю.
Мельничу В. Р.*

Прошу розглянути проєкт рішення від 09.10.2023
№ 08/231 - 1269/ПР в установленому порядку.

Омельченко А. В.

Для контролю за проходженням та тиражування.

Юнаковій С. М.
Старостенко Г. В. – до відома

Мондрійвському В. М.

Володимир БОНДАРЕНКО

“09” жовтня 2023 року
№ 08/231 - 1269/ПР

08/231-1269/ПР
09.10.2023



УКРАЇНА

ВИКОНАВЧИЙ ОРГАН КИЇВСЬКОЇ МІСЬКОЇ РАДИ
(КИЇВСЬКА МІСЬКА ДЕРЖАВНА АДМІНІСТРАЦІЯ)

ДЕПАРТАМЕНТ ЗЕМЕЛЬНИХ РЕСУРСІВ

вул. Хрещатик, 32-а, м. Київ, 01001 тел. (044) 202 78 15

Контактний центр міста Києва (044) 15 51 E-mail: kyivland@kyivcity.gov.ua Код ЄДРПОУ 26199097

09.10.2023 № 05715-СЛ-59010

Заступнику міського голови-
секретарю Київської міської ради
Володимиру БОНДАРЕНКУ

Шановний Володимире Володимировичу!

Департамент земельних ресурсів виконавчого органу Київської міської ради (Київської міської державної адміністрації) відповідно до пункту 3 статті 26 Регламенту Київської міської ради, затвердженого рішенням Київської міської ради від 04.11.2021 № 3135/3176, направляє проект рішення Київської міської ради «Про затвердження технічної документації із землеустрою щодо поділу земельної ділянки (кадастровий номер 8000000000:76:058:0002) для реконструкції з надбудовою під готель нежитлової будівлі з подальшим обслуговування та експлуатацією на вул. Еспланадній, 17 у Печерському районі міста Києва» (справа № 708494637) для подальшого опрацювання.

Додатки:

- проект рішення Київської міської ради до справи № 708494637 на 2 арк. в 1 примірнику;
- пояснювальна записка до справи № 708494637 на 3 арк. в 1 примірнику;
- витяг з бази даних міського земельного кадастру на 1 арк. в 1 примірнику;
- матеріали супутникової фотозйомки на 1 арк. в 1 примірнику;
- заява від 29.09.2023 на 1 арк. в 1 примірнику;
- технічна документація із землеустрою щодо поділу та об'єднання земельних ділянок 1 книга в 1 примірнику.

З повагою

Директор

Валентина ПЕЛИХ