



08/231-1256/MP
30.08.2024

КИЇВСЬКА МІСЬКА РАДА

III СЕСІЯ IX СКЛИКАННЯ

РІШЕННЯ

№ _____

Про надання **ПРИВАТНОМУ АКЦІОНЕРНОМУ ТОВАРИСТВУ «ДНІПРОВСЬКИЙ РИНОК»** дозволу на розроблення проєкту землеустрою щодо відведення земельної ділянки в оренду для розміщення та обслуговування лінійних об'єктів енергетичної та транспортної інфраструктури (заїзди-виїзди) на просп. Воскресенському, 19-а у Дніпровському районі міста Києва



457015489

Розглянувши клопотання **ПРИВАТНОГО АКЦІОНЕРНОГО ТОВАРИСТВА «ДНІПРОВСЬКИЙ РИНОК»** (код ЄДРПОУ: 25197883, місцезнаходження юридичної особи: 02218, м. Київ, просп. Воскресенський, 19) від 08 травня 2024 року № 457015489 про надання дозволу на розроблення проєкту землеустрою щодо відведення земельної ділянки та додані документи, керуючись статтями 9, 123 Земельного кодексу України, Законом України «Про внесення змін до деяких законодавчих актів України щодо розмежування земель державної та комунальної власності», пунктом 34 частини першої статті 26 Закону України «Про місцеве самоврядування в Україні», Законом України «Про адміністративну процедуру», Київська міська рада

ВИРІШИЛА:

1. Надати **ПРИВАТНОМУ АКЦІОНЕРНОМУ ТОВАРИСТВУ «ДНІПРОВСЬКИЙ РИНОК»** дозвіл на розроблення проєкту землеустрою щодо відведення земельної ділянки (зміна цільового призначення) в оренду площею 0,0496 га (кадастровий номер 8000000000:66:018:0102) для розміщення та обслуговування лінійних об'єктів енергетичної та транспортної інфраструктури

(заїзди - виїзди) на просп. Воскресенському, 19-а у Дніпровському районі міста Києва за рахунок земель комунальної власності територіальної громади міста Києва згідно з план-схемою (додаток до рішення) (справа № 457015489).

2. Дане рішення набирає чинності та вважається доведеним до відома заявника з дня його оприлюднення на офіційному вебсайті Київської міської ради.


3. Контроль за виконанням цього рішення покласти на постійну комісію Київської міської ради з питань архітектури, містопланування та земельних відносин.

Київський міський голова


Віталій КЛИЧКО

ПОДАННЯ:


Заступник голови
Київської міської державної адміністрації
з питань здійснення самоврядних повноважень


Петро ОЛЕНИЧ

Директор Департаменту земельних ресурсів
виконавчого органу Київської міської ради
(Київської міської державної адміністрації)


Валентина ПЕЛИХ
В. Дворніков


Начальник юридичного управління
Департаменту земельних ресурсів
виконавчого органу Київської міської ради
(Київської міської державної адміністрації)


Дмитро РАДЗІЄВСЬКИЙ

ПОГОДЖЕНО:

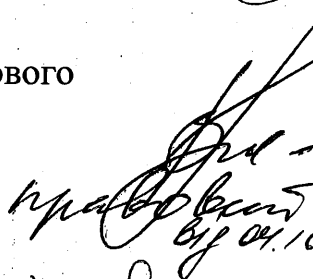
11.09.2024
Постійна комісія Київської міської ради
з питань архітектури, містопланування
та земельних відносин

Голова


Михайло ТЕРЕНТЬЄВ
Олена МАРЧЕНКО
Юрій ФЕДОРЕНКО

Секретар засідання

Начальник управління правового
забезпечення діяльності
Київської міської ради


Валентина ПОЛОЖИШНИК
правовий висновок
04.10.2024 N 08/230-1182

Востаннє комісія Київської міської ради з питань архітектури, містопланування та земельних відносин
Половець

ПІДПИСАНО
В ПОРЯДКУ
Ч. 3 СТ. 30
РЕГЛАМЕНТУ

ПОЯСНЮВАЛЬНА ЗАПИСКА

№ ПЗН-66354 від 08.07.2024

до проекту рішення Київської міської ради:

Про надання ПРИВАТНОМУ АКЦІОНЕРНОМУ ТОВАРИСТВУ «ДНІПРОВСЬКИЙ РИНОК» дозволу на розроблення проекту землеустрою щодо відведення земельної ділянки в оренду для розміщення та обслуговування лінійних об'єктів енергетичної та транспортної інфраструктури (заїзди-виїзди) на просп. Воскресенському, 19-а у Дніпровському районі міста Києва

До справи

№ 457015489



1. Юридична особа:

Назва	ПРИВАТНЕ АКЦІОНЕРНЕ ТОВАРИСТВО «ДНІПРОВСЬКИЙ РИНОК» (далі – ПРАТ «ДНІПРОВСЬКИЙ РИНОК»)
Перелік засновників (учасників) юридичної особи	Акціонери згідно реєстру
Кінцевий бенефіціарний власник (контролер)	Нешта Валентин Миколайович, Україна, 02090, Київська обл., Броварський р-н, м. Бровари, вул. Короля Данила
Клопотання	від 08.05.2024 № 457015489

2. Відомості про земельну ділянку (кадастровий № 8000000000:66:018:0102).

Місце розташування (адреса)	м. Київ, р-н Дніпровський, просп. Воскресенський, 19-а
Площа	0,0496 га
Вид та термін користування	оренда
Заявлене цільове призначення	для розміщення та обслуговування лінійних об'єктів енергетичної та транспортної інфраструктури (заїзди-виїзди)

3. Обґрунтування прийняття рішення.

На клопотання зацікавленої особи відповідно до статей 9, 123 Земельного кодексу України та Порядку набуття прав на землю із земель комунальної власності у місті Києві, затвердженого рішенням Київської міської ради від 20.04.2017 № 241/2463, Департаментом земельних ресурсів виконавчого органу Київської міської ради (Київської міської державної адміністрації) розроблено проект рішення Київської міської ради.

4. Мета прийняття рішення.

Метою прийняття рішення є забезпечення реалізації встановленого Земельним кодексом України права особи на розроблення проекту землеустрою щодо відведення земельної ділянки.

5. Особливі характеристики ділянки.

Наявність будівель і споруд на ділянці:	<i>Земельна ділянка вільна від капітальної забудови. На земельній ділянці розташовані тимчасові некапітальні малі архітектурні форми, що використовуються ПРАТ «ДНПРОВСЬКИЙ РИНОК» (лист ПРАТ «ДНПРОВСЬКИЙ РИНОК» від 20.06.2024 № 28, зареєстрований Департаментом земельних ресурсів виконавчого органу Київської міської ради (Київської міської державної адміністрації) 20.06.2024 за № 057/6703).</i>
Наявність ДПТ:	<i>Рішенням Київської міської ради від 28.11.2017 № 679/3686 затверджено детальний план території в межах бульвару Перова, вулиць Сулеймана Стальського, Петра Вершигори, проспекту Генерала Ватутіна у Дніпровському районі м. Києва.</i>
Функціональне призначення згідно з Генпланом:	<i>Відповідно до Генерального плану міста Києва та проекту планування його приміської зони на період до 2020 року, затвердженого рішенням Київської міської ради від 28.03.2002 № 370/1804, земельна ділянка за функціональним призначенням належить до території вулиць і доріг (довідка (витяг) з містобудівного кадастру, надана Департаментом містобудування та архітектури виконавчого органу Київської міської ради (Київської міської державної адміністрації) від 10.05.2024 № 055-4573).</i>
Правовий режим:	<i>Земельна ділянка належить до земель комунальної власності територіальної громади міста Києва.</i>
Розташування в зеленій зоні:	<i>Земельна ділянка не входить до зеленої зони.</i>
Інші особливості:	<i>Земельна ділянка розташована в межах червоних ліній. Земельна ділянка з кадастровим номером 8000000000:66:018:0102 сформована в результаті поділу земельної ділянки площею 0,2874 га з кадастровим номером 8000000000:66:018:0025. Технічна документація із землеустрою щодо поділу земельної ділянки з кадастровим номером 8000000000:66:018:0025 погоджена листом Департаменту земельних ресурсів від 07.10.2020 № 05716-19046 та затверджена замовником (Олешком Володимиром Петровичем) відповідно до статті 186 Земельного кодексу України (в редакції чинній на момент розробки технічної документації).</i>

Департамент земельних ресурсів виконавчого органу Київської міської ради (Київської міської державної адміністрації) звернувся з листом від 18.07.2024 № 0570202/3-9733 до Департаменту територіального контролю міста Києва виконавчого органу Київської міської ради (Київської міської державної адміністрації) щодо здійснення перевірки розміщення та статусу споруд розміщених, в тому числі на земельній ділянці з кадастровим номером 8000000000:66:018:0102.

Тимчасові споруди розміщені згідно з рішенням тимчасової групи по розгляду питань з координації розміщення тимчасових споруд у Дніпровському районі міста Києва на 2012 рік (протокол № 6 від 26.06.2012), листа Дніпровської районної в місті Києві державної адміністрації від 02.07.2012 № 3-22-370 та затвердженої схеми розташування будівель та торговельних місць ПАТ «Дніпровський ринок» (лист Департаменту територіального контролю міста Києва виконавчого органу Київської міської ради (Київської міської державної адміністрації) від 09.08.2024 № 064-10800).

Земельна ділянка з кадастровим номером 8000000000:66:018:0102 необхідна для розміщення та обслуговування лінійних об'єктів енергетичної та транспортної інфраструктури (заїзди-виїзди) до земельної ділянки з кадастровим номером 8000000000:66:018:0001, яка на підставі рішення Київської міської ради від 11.10.2005 № 191/3654 передавалася в оренду на 5 років закритому акціонерному товариству «Дніпровський ринок» для експлуатації та обслуговування ринку (договір оренди земельної ділянки від 13.04.2006 № 66-6-00346).

Постійна комісія Київської міської ради з питань містобудування, архітектури та землекористування на засіданні 11.12.2018 (протокол № 26/88) вирішила поновити договір оренди земельної ділянки від 13.04.2006 № 66-6-00346 на 5 років (договір про поновлення договору оренди земельної ділянки від 27.05.2019 № 164). Термін дії договору оренди закінчився 27.05.2024.

Рішенням Київської міської ради від 04.07.2024 № 1706/9672 поновлено ПРАТ «ДНІПРОВСЬКИЙ РИНОК» на 15 років договір оренди земельної ділянки від 13.04.2006 № 66-6-00346 (зі змінами) для експлуатації та обслуговування ринку на просп. Воскресенському, 19 у Дніпровському районі міста Києва.

Зазначаємо, що Департамент земельних ресурсів не може перебирати на себе повноваження Київської міської ради та приймати рішення про надання дозволу або про відмову у наданні дозволу на розроблення проєкту землеустрою щодо відведення земельної ділянки, оскільки відповідно до пункту 34 частини першої статті 26 Закону України «Про місцеве самоврядування в Україні» та статей 9, 122 Земельного кодексу України такі питання вирішуються виключно на пленарних засіданнях сільської, селищної, міської ради.

	<p><i>Зазначене підтверджується, зокрема, рішеннями Верховного Суду від 28.04.2021 у справі № 826/8857/16, від 17.04.2018 у справі № 826/8107/16, від 16.09.2021 у справі № 826/8847/16.</i></p> <p><i>Зважаючи на вказане, цей проєкт рішення направляється для подальшого розгляду Київською міською радою відповідно до її Регламенту.</i></p>
--	---

6. Стан нормативно-правової бази у даній сфері правового регулювання.

Загальні засади та порядок отримання дозволу на розроблення документації із землеустрою визначено статтями 9, 123 Земельного кодексу України.

Проєкт рішення не стосується прав і соціальної захищеності осіб з інвалідністю та не матиме впливу на життєдіяльність цієї категорії.

Проєкт рішення не містить службову інформацію у розумінні статті 6 Закону України «Про доступ до публічної інформації».

Проєкт рішення не містить інформацію про фізичну особу (персональні дані) у розумінні статей 11 та 21 Закону України «Про інформацію» та статті 2 Закону України «Про захист персональних даних».

7. Фінансово-економічне обґрунтування.

Реалізація рішення не потребує додаткових витрат міського бюджету.

8. Прогноз соціально-економічних та інших наслідків прийняття рішення.

Наслідками прийняття розробленого проєкту рішення стане реалізація зацікавленою особою своїх прав щодо користування земельною ділянкою.

Доповідач: директор Департаменту земельних ресурсів **Валентина ПЕЛИХ.**

Директор Департаменту земельних ресурсів



Валентина ПЕЛИХ
В. Рукшинов

Додаток
до рішення Київської міської ради
від _____ № _____

План-схема
до дозволу на розроблення проекту землеустрою щодо відведення
земельної ділянки

клопотання	від 08.05.2024 № 457015489
кадастровий номер земельної ділянки	8000000000:66:018:0102
юрідична/фізична особа	ПРИВАТНЕ АКЦІОНЕРНЕ ТОВАРИСТВО «ДНІПРОВСЬКИЙ РИНОК»
адреса земельної ділянки	м. Київ, р-н Дніпровський, просп. Воскресенський, 19-а
вид землекористування	оренда
вид використання земельної ділянки	для розміщення та обслуговування лінійних об'єктів енергетичної та транспортної інфраструктури (заїзди-виїзди)
площа	0,0496 га



Київський міський голова

Віталій КЛИЧКО



КИЇВСЬКА МІСЬКА РАДА
Управління правового забезпечення
діяльності Київської міської ради

вул. Хрещатик, 36, м. Київ, 01001, тел.: (044) 202 70 19
Контактний центр міста Києва: (044) 15 51, e-mail: jurist@kmr.gov.ua, сайт: kmr.gov.ua,
код ЄДРПОУ 22883141

04.10.2024 № 08/230-1182

На № _____ від _____

Голові постійної комісії Київської
міської ради з питань архітектури,
містопланування та земельних відносин
Михайлу ТЕРЕНТЬЄВУ

Правовий висновок

до проєкту рішення Київської міської ради від 30.08.2024 №08/231-1256/ПР «Про надання ПРИВАТНОМУ АКЦІОНЕРНОМУ ТОВАРИСТВУ «ДНІПРОВСЬКИЙ РИНОК» дозволу на розроблення проєкту землеустрою щодо відведення земельної ділянки в оренду для розміщення та обслуговування лінійних об'єктів енергетичної та транспортної інфраструктури (заїзди-виїзди) на просп. Воскресенському, 19-а у Дніпровському районі міста Києва»

Управлінням правового забезпечення діяльності Київської міської ради опрацьовано поданий проєкт рішення, з приводу чого зазначаємо таке.

Проєктом рішення пропонується надати ПРИВАТНОМУ АКЦІОНЕРНОМУ ТОВАРИСТВУ «ДНІПРОВСЬКИЙ РИНОК» дозвіл на розроблення проєкту землеустрою щодо відведення земельної ділянки (зміна цільового призначення) в оренду площею 0,0496 га (кадастровий номер 8000000000:66:018:0102) для розміщення та обслуговування лінійних об'єктів енергетичної та транспортної інфраструктури (заїзди - виїзди) на просп. Воскресенському, 19-а у Дніпровському районі міста Києва за рахунок земель комунальної власності територіальної громади міста Києва згідно з план-схемою (додаток до рішення) (справа № 457015489).

Відповідно до Генерального плану міста Києва та проєкту планування його приміської зони на період до 2020 року, затвердженого рішенням Київської міської ради від 28.03.2002 № 370/1804, земельна ділянка за функціональним призначенням належить до території вулиць і доріг (довідка (витяг) з містобудівного кадастру, надана Департаментом містобудування та архітектури виконавчого органу Київської міської ради (Київської міської державної адміністрації) від 10.05.2024 № 055-4573).

За результатами опрацювання проєкту рішення управління вважає за необхідне зауважити про таке.

Проєктом рішення пропонується надати ПРИВАТНОМУ АКЦІОНЕРНОМУ ТОВАРИСТВУ «ДНІПРОВСЬКИЙ РИНОК» дозвіл на розроблення проєкту землеустрою щодо відведення земельної ділянки (зміна цільового призначення) в оренду площею 0,0496 га (кадастровий номер 8000000000:66:018:0102) для розміщення та обслуговування лінійних об'єктів енергетичної та транспортної інфраструктури (заїзди - виїзди) на просп. Воскресенському, 19-а у Дніпровському районі міста Києва.

Відповідно статті 1 Закону України «Про регулювання містобудівної діяльності» інженерно-транспортна інфраструктура - комплекс інженерних, транспортних споруд і комунікацій.

Згідно з термінологією державних будівельних норм ДБН А.2.2-3:2014 «Склад та зміст проєктної документації на будівництво», затверджених наказом Міністерства регіонального розвитку, будівництва та житлово-комунального господарства України від 04 червня 2014 року №163 визначено, що **лінійний об'єкт інженерно-транспортної інфраструктури** - це наземні, надземні або підземні лінійні об'єкти для пересування людей, транспортних засобів, вантажів, переміщення рідких та газоподібних продуктів, передачі електроенергії тощо.

Частиною першою статті 18 Закону України «Про автомобільні дороги» передбачено, що складовими вулиць і доріг міст та інших населених пунктів є: проїзна частина вулиць і доріг, трамвайне полотно, дорожнє покриття, штучні споруди, споруди дорожнього водовідводу, технічні засоби організації дорожнього руху, зупинки міського транспорту, стоянки таксі, тротуари, пішохідні та велосипедні доріжки, зелені насадження, наземні та підземні мережі, майданчики для паркування.

Постановою Кабінету Міністрів України від 28.07.2021 № 821 «Про внесення змін до деяких актів Кабінету Міністрів України» визначено «Класифікатор видів цільового призначення земельних ділянок, видів функціонального призначення територій та співвідношення між ними, а також правила їх застосування».

Відповідно до Класифікації видів цільового призначення земель, земельні ділянки транспорту – це земельні ділянки, надані підприємствам, установам та організаціям залізничного, автомобільного транспорту і дорожнього господарства, морського, річкового, авіаційного, трубопровідного транспорту та міського електротранспорту для виконання покладених на них завдань щодо експлуатації, ремонту і розвитку об'єктів транспорту.

Водночас частиною першою статті 67 Земельного кодексу України передбачено, що до земель транспорту належать землі, надані підприємствам, установам та організаціям залізничного, автомобільного транспорту і дорожнього господарства, морського, річкового, авіаційного, трубопровідного транспорту та міського електротранспорту для виконання покладених на них завдань щодо

експлуатації, ремонту і розвитку об'єктів транспорту. До земель транспорту належать землі, надані під будівництво та обслуговування мультимодальних терміналів.

Крім того, зауважуємо, що у пояснювальній записці до проекту рішення зазначається, що земельна ділянка вільна від капітальної забудови та розташована в межах червоних ліній.

Земельна ділянка з кадастровим номером 8000000000:66:018:0102 необхідна для розміщення та обслуговування лінійних об'єктів енергетичної та транспортної інфраструктури (заїзди-виїзди) до земельної ділянки з кадастровим номером 8000000000:66:018:0001, яка на підставі рішення Київської міської ради від 11.10.2005 № 191/3654 передавалася в оренду на 5 років закритому акціонерному товариству «Дніпровський ринок» для експлуатації та обслуговування ринку (договір оренди земельної ділянки від 13.04.2006 № 66-6-00346).

Постійна комісія Київської міської ради з питань містобудування, архітектури та землекористування на засіданні 11.12.2018 (протокол № 26/88) вирішила поновити договір оренди земельної ділянки від 13.04.2006 № 66-6-00346 на 5 років (договір про поновлення договору оренди земельної ділянки від 27.05.2019 № 164). Термін дії договору оренди закінчився 27.05.2024.

Рішенням Київської міської ради від 04.07.2024 № 1706/9672 поновлено ПРАТ «ДНІПРОВСЬКИЙ РИНОК» на 15 років договір оренди земельної ділянки від 13.04.2006 № 66-6-00346 (зі змінами) для експлуатації та обслуговування ринку на просп. Воскресенському, 19 у Дніпровському районі міста Києва.

Стаття 134 Земельного кодексу України визначає обов'язковість продажу земельних ділянок державної чи комунальної власності або передачі їх у користування на конкурентних засадах (на земельних торгах), та відповідно частиною першою цієї статті передбачено, що земельні ділянки державної чи комунальної власності продаються або передаються в користування (оренду, суперфіцій, емфітевізис) окремими лотами на конкурентних засадах (на земельних торгах), крім випадків, встановлених частиною другою цієї статті.

Серед випадків, відповідно до яких земельна державної чи комунальної власності не підлягає продажу, передачі в користування на конкурентних засадах (на земельних торгах) передбачено випадок передачі земельної ділянки для будівництва, обслуговування об'єктів інженерної, транспортної, енергетичної інфраструктури, мультимодальних терміналів, об'єктів зв'язку та дорожнього господарства (крім об'єктів дорожнього сервісу).

Отже, зауважуємо, що дані земельні ділянки мають відповідний правовий статус та правовий режим використання та передаються відповідно до вимог нормативно правових актів.

У свою чергу частина третя статті 123 Земельного кодексу України передбачає, що відповідний орган виконавчої влади або орган місцевого самоврядування в межах їх повноважень у місячний строк розглядає клопотання і

дає дозвіл на розроблення проекту землеустрою щодо відведення земельної ділянки або надає мотивовану відмову у його наданні. Підставою відмови у наданні такого дозволу може бути лише невідповідність місця розташування земельної ділянки вимогам законів, прийнятих відповідно до них нормативно-правових актів, а також генеральних планів населених пунктів, іншої містобудівної документації, схем землеустрою і техніко-економічних обґрунтувань використання та охорони земель адміністративно-територіальних одиниць, проектів землеустрою щодо впорядкування території населених пунктів, затверджених у встановленому законом порядку.

Забороняється відмова у наданні дозволу на розробку проекту землеустрою щодо відведення земельних ділянок, місце розташування об'єктів на яких погоджено відповідним органом виконавчої влади або органом місцевого самоврядування згідно із статтею 151 цього Кодексу.

Водночас проект рішення в розумінні Закону України «Про адміністративну процедуру» є адміністративним актом.

Одним із принципів Закону України «Про адміністративну процедуру» є принцип законності, застосування цього принципу спрямоване на захист законних очікувань.

Так, системний аналіз правових норм земельного законодавства дає підстави зробити висновок, що надання дозволу на розроблення проекту землеустрою щодо відведення земельної ділянки є першим етапом визначеної процедури передачі земельних ділянок у власність чи користування.

З огляду на викладене, при підготовці проекту рішення, а також вирішення питання зацікавленої особи по суті суб'єкт владних повноважень повинен діяти з щирим наміром щодо реалізації владних повноважень та досягнення поставлених цілей і справедливих результатів, передбачувано.

Стаття 19 Конституції України зобов'язує орган місцевого самоврядування діяти лише на підставі, в межах повноважень та у спосіб, що передбачені Конституцією та законами України.

Виходячи із принципів адміністративної процедури, з метою недопущення в подальшому порушення прав особи зацікавленої в отриманні земельної ділянки у власність чи користування, вже на етапі прийняття рішення про надання дозволу на розроблення проекту землеустрою має застосовуватись комплексний підхід з урахуванням принципу законності та дотриманням норм земельного законодавства.

Зважаючи на викладене управління повертає проект рішення без погодження, як такий, що в цілому не відповідає вимогам законодавства.

Начальник управління

Тетяна Мороченець

Валентина ПОЛОЖИШНИК