

08/231-1244/ПР
/ 06.10.2023



КИЇВСЬКА МІСЬКА РАДА

II СЕСІЯ ІХ СКЛИКАННЯ

РІШЕННЯ

№ _____

Про надання громадянину Морозу Івану Анатолійовичу дозволу на розроблення проекту землеустрою щодо відведення земельної ділянки у власність для будівництва і обслуговування жилого будинку, господарських будівель і споруд у мікрорайоні Жуляни у Солом'янському районі міста Києва

Суди



669610154

Розглянувши клопотання про надання дозволу на розроблення проекту землеустрою щодо відведення земельної ділянки громадянину Морозу Івану Анатолійовичу у мікрорайоні Жуляни у Солом'янському районі м. Києва та додані документи, враховуючи постанову Окружного адміністративного суду міста Києва від 25.11.2016 у справі № 826/5737/16, залишену без змін постановою Шостого апеляційного адміністративного суду міста Києва від 18.12.2018, керуючись статтями 9, 118 Земельного кодексу України, Законом України «Про внесення змін до деяких законодавчих актів України щодо розмежування земель державної та комунальної власності», пунктом 34 частини першої статті 26 Закону України «Про місцеве самоврядування в Україні», Київська міська рада

ВИРІШИЛА:

1. Надати громадянину Морозу Івану Анатолійовичу дозвіл на розроблення проекту землеустрою щодо відведення земельної ділянки орієнтовною площею 0,10 га у власність для будівництва і обслуговування жилого будинку, господарських будівель і споруд у мікрорайоні Жуляни у Солом'янському районі міста Києва за рахунок земель комунальної власності територіальної громади міста Києва згідно з план-схемою (додаток до рішення) (справа № 669610154).

2. Контроль за виконанням цього рішення покласти на постійну комісію Київської міської ради з питань архітектури, містопланування та земельних відносин.

Київський міський голова

Віталій КЛИЧКО

ПОДАННЯ:

Заступник голови
Київської міської державної адміністрації
з питань здійснення самоврядних
повноважень

Петро ОЛЕНИЧ

Директор Департаменту земельних ресурсів
виконавчого органу Київської міської ради
(Київської міської державної адміністрації)

Валентина ПЕЛИХ

Начальник юридичного управління
Департаменту земельних ресурсів
виконавчого органу Київської міської ради
(Київської міської державної адміністрації)

Дмитро РАДЗІЄВСЬКИЙ

ПОГОДЖЕНО:

20.03.2024
Постійна комісія Київської міської ради
з питань архітектури, містопланування
та земельних відносин

Голова

Михайло ТЕРЕНТЬЄВ

Секретар

Юрій ФЕДОРЕНКО

Начальник управління правового
забезпечення діяльності
Київської міської ради

Валентина ПОЛОЖИШНИК

ІЗ
04.04.2024 108/230-388
ВСТРИМАННО
В ПОРЯДКУ
Ч. 5 СТ. 30
РЕГЛАМЕНТУ

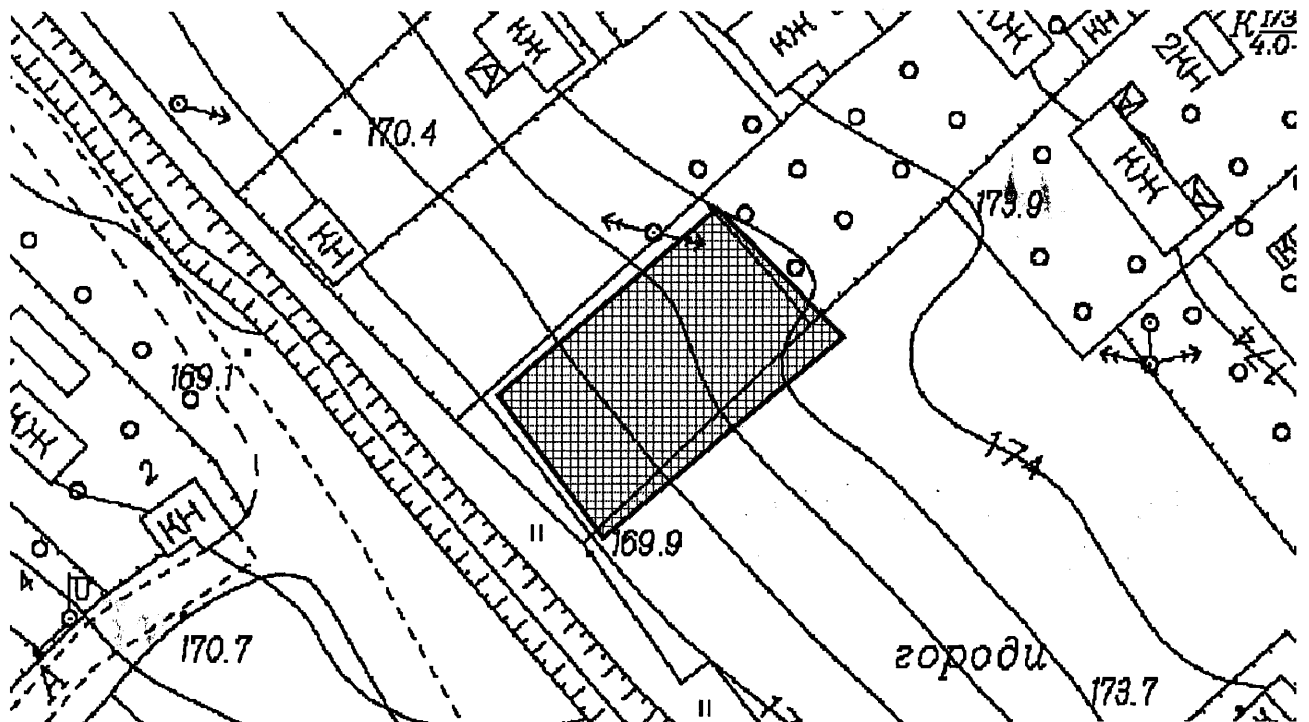
Денис Мисюк
Евгенія Куцуба

Виступила комісія Київської
міської ради з питань
архітектури, містопланування
та земельних відносин
Павел
Сиротенко

Додаток
до рішення Київської міської ради
від _____ № _____

План-схема
до дозволу на розроблення проєкту землеустрою щодо відведення
земельної ділянки

клопотання	від 30.11.2015 № К-26016
код земельної ділянки	72:528:0327
фізична особа	Мороз Іван Анатолійович
адреса земельної ділянки	м. Київ, р-н Солом'янський, мікрорайон Жуляни
вид землекористування	власність
вид використання земельної ділянки	для будівництва і обслуговування жилого будинку, господарських будівель і споруд
орієнтовний розмір	0,10 га



Київський міський голова

Віталій КЛИЧКО

ПОЯСНЮВАЛЬНА ЗАПИСКА

№ ПЗН-2328-11 від 29.09.2023

до проекту рішення Київської міської ради:

Про надання громадянину Морозу Івану Анатолійовичу дозволу на розроблення проекту землеустрою щодо відведення земельної ділянки у власність для будівництва і обслуговування жилого будинку, господарських будівель і споруд у мікрорайоні Жуляни у Солом'янському районі міста Києва

До справи
№ 669610154



1. Фізична особа:

ПІБ:

Мороз Іван Анатолійович

Клопотання:

від 30.11.2015 номер К-26016

2. Відомості про земельну ділянку (обліковий код 72:528:0327).

Місце розташування (адреса):	<i>місто Київ, р-н Солом'янський, мікрорайон Жуляни</i>
Орієнтовна площа:	<i>0,10 га</i>
Вид та термін права:	<i>право в процесі оформлення (власність)</i>
Заявлене цільове призначення:	<i>для будівництва і обслуговування жилого будинку, господарських будівель і споруд</i>

3. Обґрунтування прийняття рішення.

На клопотання зацікавленої особи відповідно до статей 9, 118 Земельного кодексу України, Порядку набуття прав на землю із земель комунальної власності у місті Києві, затвердженого рішенням Київської міської ради від 20.04.2017 № 241/2463, та враховуючи постанову Окружного адміністративного суду міста Києва від 25.11.2016 у справі № 826/5737/16, залишену без змін постановою Шостого апеляційного адміністративного суду міста Києва від 18.12.2018, Департаментом земельних ресурсів виконавчого органу Київської міської ради (Київської міської державної адміністрації) розроблено проект рішення Київської міської ради.

4. Мета прийняття рішення.

Метою прийняття рішення є забезпечення реалізації встановленого Земельним кодексом України права особи на оформлення права власності на землю.

5. Особливі характеристики ділянки.

Наявність будівель і споруд на ділянці:	<i>Земельна ділянка вільна від забудови.</i>
Наявність ДПТ:	<i>Відповідно до детального плану території мікрорайону Жуляни, затвердженого рішенням Київської міської ради від 14.06.2007 № 796/1457 земельна ділянка належить до території житлової садибної забудови.</i>
Функціональне призначення згідно з Генпланом:	<i>Згідно з Генеральним планом міста Києва, затвердженим рішенням Київської міської ради від 28.03.2002 № 370/1804, земельна ділянка за функціональним призначенням належить до території житлової садибної забудови.</i>
Правовий режим:	<i>Земельна ділянка належить до земель комунальної власності територіальної громади міста Києва.</i>

Розташування в зеленій зоні:	Згідно з переліком зелених зон «Про затвердження показників розвитку зеленої зони м. Києва до 2022 року та концепції формування зелених насаджень в центральній частині міста», затвердженого рішенням Київської міської ради від 08.07.2021 № 1583/1624, зазначена земельна ділянка відноситься до озелених територій загального користування м. Києва, що відповідають типологічним ознакам та планувальним вимогам (парк відпочинку вздовж р. Нивка біля с. Жуляни, табл. 2, площа 16,2 га).
Інші особливості:	<p>Відповідно до постанови Окружного адміністративного суду міста Києва від 25.11.2016 у справі 826/5737/16, залишеної без змін постановою Шостого апеляційного адміністративного суду від 18.12.2018, зобов'язано Київську міську раду повторно розглянути клопотання Мороза Івана Анатолійовича від 30.11.2015 (зарєєстроване 30.11.2015 за вхідним № 08/М-11690) з урахуванням висновків даної постанови.</p> <p>Ураховуючи викладене, Департаментом земельних ресурсів виконавчого органу Київської міської ради (Київської міської державної адміністрації) підготовлено проєкт рішення Київської міської ради «Про надання громадянину Морозу Івану Анатолійовичу дозволу на розроблення проєкту землеустрою щодо відведення земельної ділянки у власність для будівництва і обслуговування жилого будинку, господарських будівель і споруд у мікрорайоні Жуляни у Солом'янському районі міста Києва».</p> <p>Аналогічний проєкт рішення Київської міської ради тричі розглядався на пленарному засіданні Київської міської ради 13.05.2021, 21.10.2021 (двічі не набрав голосів) та 13.07.2023 (прийнято рішення про відхилення).</p> <p>Відповідно до статті 129¹ Конституції України та статті 14 Кодексу адміністративного судочинства України рішення суду є обов'язковим до виконання і за невиконання якого законом встановлена відповідальність.</p> <p>Статтею 382 Кримінального кодексу України передбачено кримінальну відповідальність за невиконання судового рішення.</p> <p>Згідно з даними міського земельного кадастру, зазначена земельна ділянка є надлишками основної земельної ділянки на вул. Луговій, 61.</p> <p>Основну земельну ділянку рішенням Київської міської ради від 09.07.2009 № 986/2042 передано у спільну часткову власність Кісель В.Г., Сухоносівій Д.В. (державні акти на право власності від 19.07.2012).</p> <p>На вказану земельну ділянку розроблено та погоджено проєкти землеустрою щодо відведення земельних ділянок громадянину Сухоносову О.Г. та громадянці Сухоносівій О. О. та підготовлено проєкти рішення Київської міської ради «Про передачу громадянину</p>

	<p><i>Сухоносову Олександрю Григоровичу у приватну власність земельної ділянки для будівництва і обслуговування жилого будинку, господарських будівель і споруд на вул. Луговій, 61-б у Солом'янському районі міста Києва» (справа 752988272), «Про передачу громадянці Сухоносовій Ользі Олександрівні у приватну власність земельної ділянки для будівництва і обслуговування жилого будинку, господарських будівель і споруд на вул. Луговій, 61-а у Солом'янському районі міста Києва» (справа 429277826), які 29.07.2020 передано на розгляд до Київської міської ради.</i></p> <p><i>Зазначаємо, що Департамент земельних ресурсів не може перебирати на себе повноваження Київської міської ради та приймати рішення про надання дозволу на розроблення проекту землеустрою щодо відведення земельної ділянки або про відмову у наданні такого дозволу, оскільки відповідно до пункту 34 частини першої статті 26 Закону України «Про місцеве самоврядування в Україні» та статей 9, 122 Земельного кодексу України такі питання вирішуються виключно на пленарних засіданнях сільської, селищної, міської ради.</i></p> <p><i>Зазначене підтверджується, зокрема, рішеннями Верховного Суду від 28.04.2021 у справі № 826/8857/16, від 17.04.2018 у справі № 826/8107/16, від 16.09.2021 у справі № 826/8847/16.</i></p> <p><i>Зважаючи на вказане, цей проєкт рішення направляється для подальшого розгляду Київською міською радою відповідно до її Регламенту.</i></p>
--	---

6. Стан нормативно-правової бази у даній сфері правового регулювання.

Загальні засади та порядок отримання дозволу на розроблення документації із землеустрою визначено статтями 9, 118 Земельного кодексу України та Порядком набуття прав на землю із земель комунальної власності у місті Києві, затвердженого рішенням Київської міської ради від 20.04.2017 № 241/2463.

Проєкт рішення не містить інформацію з обмеженим доступом у розумінні статті 6 Закону України «Про доступ до публічної інформації».

Проєкт рішення не стосується прав і соціальної захищеності осіб з інвалідністю та не матиме впливу на життєдіяльність цієї категорії.

7. Фінансово-економічне обґрунтування.


Реалізація рішення не потребує додаткових витрат міського бюджету.

8. Прогноз соціально-економічних та інших наслідків прийняття рішення.

Наслідками прийняття розробленого проєкту рішення стане реалізація зацікавленою особою своїх прав щодо використання земельної ділянки.

Доповідач: директор Департаменту земельних ресурсів Валентина ПЕЛИХ

Директор Департаменту земельних ресурсів



Валентина ПЕЛИХ

ВШМ



КИЇВСЬКА МІСЬКА РАДА

СЕКРЕТАРІАТ

УПРАВЛІННЯ ПРАВОВОГО ЗАБЕЗПЕЧЕННЯ
ДІЯЛЬНОСТІ КИЇВСЬКОЇ МІСЬКОЇ РАДИ

вул. Хрещатик, 36, м. Київ, 01044

тел.: (044) 202-70-19

04.04.2024 № 08/230-388

на № _____ від _____

Голові постійної комісії Київської
міської ради з питань архітектури,
містопланування та земельних відносин
Михайлу ТЕРЕНТЬЄВУ

Зауваження

до проекту рішення Київської міської ради від 06.10.2023 № 08/231-1244/ПР «Про надання громадянину Морозу Івану Анатолійовичу дозволу на розроблення проекту землеустрою щодо відведення земельної ділянки у власність для будівництва і обслуговування жилого будинку, господарських будівель і споруд у мікрорайоні Жуляни у Солом'янському районі міста Києва»

Управлінням правового забезпечення діяльності Київської міської ради проведено правову експертизу поданого проекту рішення Київської міської ради (далі – проект рішення), з приводу чого повідомляємо таке.

1. Проектом рішення передбачається надати громадянину Морозу Івану Анатолійовичу дозвіл на розроблення проекту землеустрою щодо відведення земельної ділянки орієнтовною площею 0,10 га у власність для будівництва і обслуговування жилого будинку, господарських будівель і споруд у мікрорайоні Жуляни у Солом'янському районі міста Києва за рахунок земель комунальної власності територіальної громади міста Києва згідно з план-схемою (додаток до рішення) (справа № 669610154).

Як вбачається із преамбули проекту рішення його розроблено з урахуванням постанови Окружного адміністративного суду міста Києва від 25.11.2016 у справі № 826/5737/16, залишеної без змін постановою Шостого апеляційного адміністративного суду міста Києва від 18.12.2018.

Зауважуємо, що зазначеною постановою Окружний адміністративний суд міста Києва від 25.11.2016 у справі № 826/5737/16:

- адміністративний позов ОСОБА_1 задовольнив повністю;
- визнав протиправним та скасував рішення Київської міської ради від 10 березня 2016 року № 212/212 «Про відмову у наданні дозволу на розроблення проекту землеустрою щодо відведення земельної ділянки громадянину ОСОБА_1 у мікрорайоні Жуляни у Солом'янському районі м. Києва для будівництва та обслуговування житлового будинку, господарських будівель і споруд»;
- вийшов за межі позовних вимог та зобов'язав Київську міську раду повторно розглянути клопотання ОСОБА_1 від 30 листопада 2015 року (zareestrowane 30 листопада 2015 року за вхідним №08/М-11690) з урахуванням висновків даної постанови.

Відповідно до частини другої статті 19 Конституції України органи місцевого самоврядування, їх посадові особи зобов'язані діяти лише на підставі, в межах повноважень та у спосіб, що передбачені Конституцією та законами України.

У преамбулі проекту рішення як на правову підставу його прийняття міститься посилання на статті 9, 118 Земельного кодексу України.

Як вбачається із пояснювальної записки до проекту рішення зазначена земельна ділянка вільна від забудови.

Щодо предмету правового регулювання проекту рішення зауважуємо таке.

Законом України «Про внесення змін до деяких законодавчих актів України щодо створення умов для забезпечення продовольчої безпеки в умовах воєнного стану» від 24 березня 2022 року № 2145-ІХ внесено зміни, серед іншого, до Земельного кодексу України. Так, Розділ Х «Перехідні положення» Земельного кодексу України доповнено, зокрема, пунктом 27. У підпункті 5 пункту 27 Розділу Х «Перехідних положень» Земельного кодексу України зазначено, що безоплатна передача земель державної, комунальної власності у приватну власність, надання дозволів на розроблення документації із землеустрою з метою такої безоплатної передачі, розроблення такої документації забороняється. Положення цього підпункту не поширюються на безоплатну передачу земельних ділянок у приватну власність власникам розташованих на таких земельних ділянках об'єктів нерухомого майна (будівель, споруд), а також на безоплатну передачу у приватну власність громадянам України земельних ділянок, переданих у користування до набрання чинності цим Кодексом. Вказані зміни до Земельного кодексу України набрали чинності 07 квітня 2022 року.

З цього приводу Верховний Суд у складі колегії суддів Касаційного адміністративного суду у постанові від 03.08.2023 № 300/3771/22 дійшов висновків: «З огляду на зміни, які внесені до Земельного кодексу України Законом № 2145-ІХ, із 7 квітня 2022 року до припинення (скасування) воєнного стану в Україні органам виконавчої влади або органам місцевого самоврядування, які передають земельні ділянки державної чи комунальної власності у власність відповідно до повноважень, визначених статтею 122 цього Земельного кодексу України, забороняється безоплатна передача земель державної, комунальної власності у приватну власність, надання дозволів на розроблення документації із землеустрою з метою такої безоплатної передачі, розроблення такої документації».

Зазначені норми означають, що з метою гарантування правового порядку в Україні кожен суб'єкт приватного права зобов'язаний добросовісно виконувати

свої обов'язки, передбачені законодавством, а у випадку невиконання відповідних приписів - зазнавати встановлених законодавством негативних наслідків.

Водночас суб'єкт владних повноважень зобов'язаний діяти лише на виконання закону, за умов і обставин, визначених ним, вчиняти дії, не виходячи за межі прав-та обов'язків, дотримуватися встановленої законом процедури, обирати лише встановлені законодавством України способи правомірної поведінки під час реалізації своїх владних повноважень.

Громадяни після закінчення воєнного стану в Україні не позбавлені можливості отримати у встановленому порядку відповідні дозволи на розробку проекту землеустрою щодо відведення земельної ділянки у власність».

Відповідно до частини п'ятої статті 13 Закону України «Про судоустрій і статус суддів» висновки щодо застосування норм права, викладені у постановах Верховного Суду, є обов'язковими для всіх суб'єктів владних повноважень, які застосовують у своїй діяльності нормативно-правовий акт, що містить відповідну норму права.


З урахуванням наведеного, розгляд клопотання Київською міською радою про надання громадянину Морозу Івану Анатолійовичу дозволу на розроблення проекту землеустрою щодо відведення земельної ділянки у власність для будівництва і обслуговування жилого будинку, господарських будівель і споруд у мікрорайоні Жуляни у Солом'янському районі міста Києва має здійснюватися в межах повноважень передбачених на момент його подання, а також із врахуванням висновків Верховного Суду у складі колегії суддів Касаційного адміністративного суду зазначених у постанові від 03.08.2023 № 300/3771/22.

2. Законом України «Про адміністративну процедуру» (далі - Закон) врегульовано відносини органів виконавчої влади, органів влади Автономної Республіки Крим, органів місцевого самоврядування, їх посадових осіб, інших суб'єктів, які відповідно до закону уповноважені здійснювати функції публічної адміністрації, з фізичними та юридичними особами щодо розгляду і вирішення адміністративних справ у дусі визначеної Конституцією України демократичної та правової держави та з метою забезпечення права і закону, а також зобов'язання держави забезпечувати і захищати права, свободи чи законні інтереси людини і громадянина.

Проект рішення в розумінні Закону є адміністративним актом.

З огляду на зазначене, зміст (структуру) та правила чинності проекту рішення потрібно привести у відповідність до Закону.

Начальник управління



Валентина ПОЛОЖИШНИК

Виконавець Ярослав Кашуба