

26

08/231-1242/PP  
15.05.2020

# КИЇВСЬКА МІСЬКА РАДА

XI СЕСІЯ VIII СКЛИКАННЯ

## РІШЕННЯ

№ \_\_\_\_\_

K



430014639

Про надання Київському комунальному об'єднанню зеленого будівництва та експлуатації зелених насаджень міста «Київзеленбуд» дозволу на розроблення проекту землеустрою щодо відведення земельної ділянки у постійне користування для обслуговування та експлуатації зелених насаджень на вул. Райдужній, 63, 65 у Дніпровському районі міста Києва

Розглянувши клопотання про надання дозволу на розроблення проекту землеустрою щодо відведення земельної ділянки Київському комунальному об'єднанню зеленого будівництва та експлуатації зелених насаджень міста «Київзеленбуд» на вул. Райдужній, 63, 65 у Дніпровському районі міста Києва та додані документи, керуючись статтями 9, 123 Земельного кодексу України, Законом України «Про внесення змін до деяких законодавчих актів України щодо розмежування земель державної та комунальної власності», пунктом 34 частини першої статті 26 Закону України «Про місцеве самоврядування в Україні», Київська міська рада

### ВИРІШИЛА:

1. Надати Київському комунальному об'єднанню зеленого будівництва та експлуатації зелених насаджень міста «Київзеленбуд» дозвіл на розроблення проекту землеустрою щодо відведення земельної ділянки орієнтовною площею 0,33 га у постійне користування для обслуговування та експлуатації зелених насаджень на вул. Райдужній, 63 65 у Дніпровському районі міста Києва за рахунок земель комунальної власності територіальної громади міста Києва згідно з план-схемою (додаток до рішення) (справа № 430014639).
2. Контроль за виконанням цього рішення покласти на постійну комісію Київської міської ради з питань містобудування, архітектури та землекористування.

Київський міський голова

Віталій КЛИЧКО

**ПОДАННЯ:**

Заступник голови Київської міської  
державної адміністрації




Вячеслав НЕПОП

Директор Департаменту земельних ресурсів  
виконавчого органу Київської міської ради  
(Київської міської державної адміністрації)

Петро ОЛЕНИЧ


Заступник директора Департаменту –  
начальник юридичного управління  
Департаменту земельних ресурсів  
виконавчого органу Київської міської ради  
(Київської міської державної адміністрації)



Алла ВАСИЛЕНКО

**ПОГОДЖЕНО:**

23.07.2020  
Постійна комісія Київської міської ради  
з питань містобудування, архітектури  
та землекористування



Голова

Олександр МІЩЕНКО

Секретар

Іван КАРТАВИЙ

Начальник управління правового  
забезпечення діяльності  
Київської міської ради




Ганна ГАРШИНА

24.07.2020

Постійна комісія Київської міської ради  
з питань екологічної політики

Голова 10.06.2020



Костянтин ЯЛОВИЙ

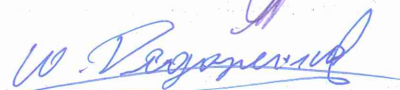
Секретар

Олексій НОВІКОВ

23.12.2020  
Постійна комісія Київської міської рада з питань архітектури,  
містобудування та земельних відносин

Голова

Секретар

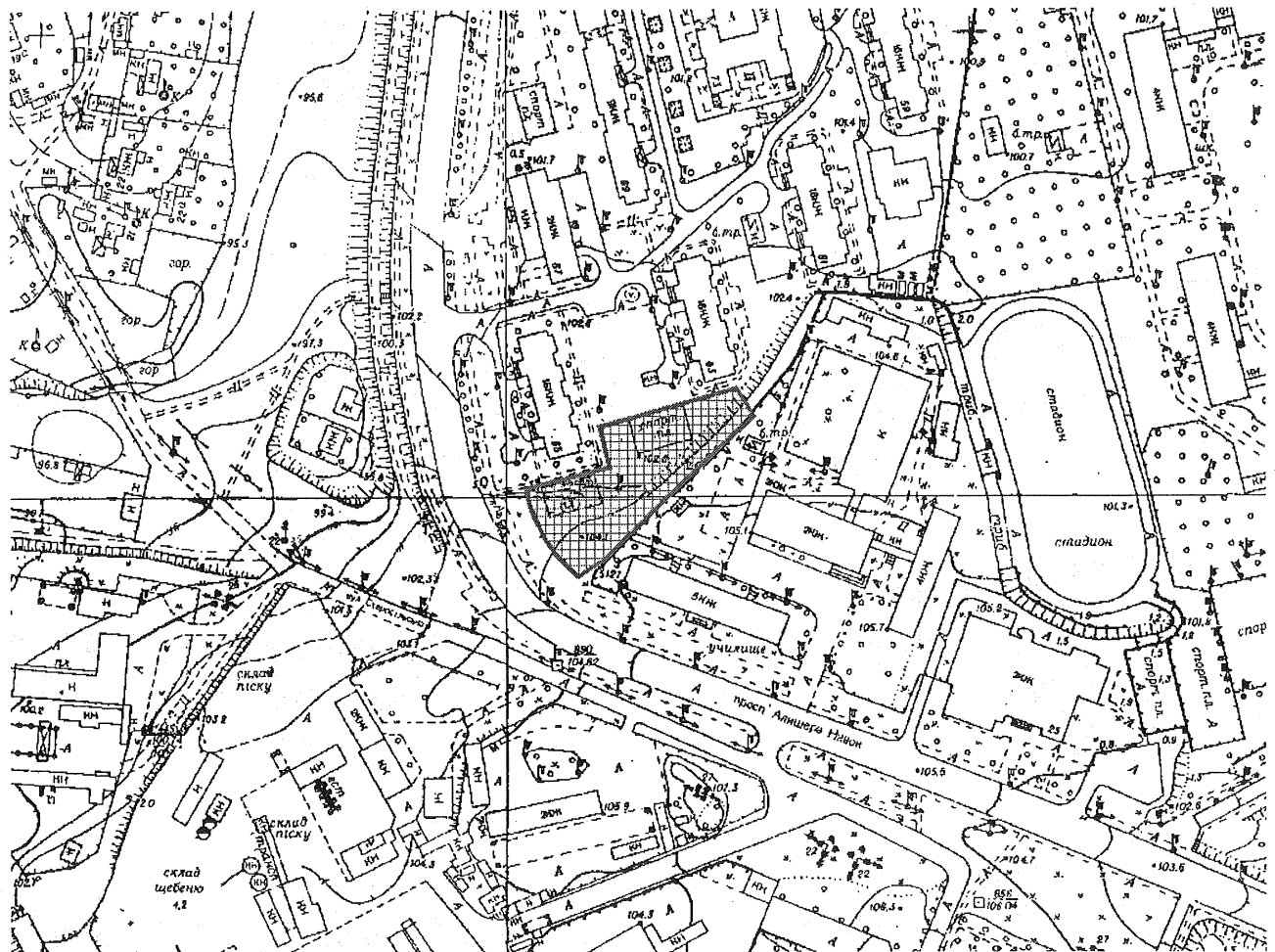


Михайло ТЕРЕНТЬЄВ

Юрій ФЕДОРЕНКО

**План-схема**  
**до дозволу на розроблення проєкту землеустрою щодо відведення земельної ділянки**

клопотання	від 05.03.2020 № 430014639
код земельної ділянки	8000000000:66:079:0038
юридична/фізична особа	Київське комунальне об'єднання зеленого будівництва та експлуатації зелених насаджень міста «Київзеленбуд»
адреса земельної ділянки	м. Київ, р-н Дніпровський, вул. Райдужна, 63, 65
вид землекористування	постійне користування
вид користування земельної ділянки	для обслуговування та експлуатації зелених насаджень
орієнтовний розмір	0,33 га



Київський міський голова

Віталій КЛИЧКО

# ПОЯСНЮВАЛЬНА ЗАПИСКА

№ ПЗН-3044 від 23.04.2020

до проєкту рішення Київської міської ради:

**Про надання Київському комунальному об'єднанню зеленого будівництва та експлуатації зелених насаджень міста «Київзеленбуд» дозволу на розроблення проєкту землеустрою щодо відведення земельної ділянки у постійне користування для обслуговування та експлуатації зелених насаджень на вул. Райдужній, 63, 65 у Дніпровському районі міста Києва**

До справи  
№ 430014639



## 1. Юридична особа:

Назва	<i>Київське комунальне об'єднання зеленого будівництва та експлуатації зелених насаджень міста «Київзеленбуд»</i>
Перелік засновників (учасників) <small>*за даними Єдиного державного реєстру юридичних осіб, фізичних осіб-підприємців та громадських формувань</small>	<b>КИЇВСЬКА МІСЬКА ДЕРЖАВНА АДМІНІСТРАЦІЯ</b> <b>Код ЄДРПОУ засновника: 00022527</b> <b>Адреса засновника: 01044, м. Київ, Шевченківський р-н, вул. Хрещатик, 36</b>
Кінцевий бенефіціарний власник (контролер) <small>*за даними Єдиного державного реєстру юридичних осіб, фізичних осіб-підприємців та громадських формувань</small>	<i>Відсутній</i>
Клопотання	<i>від 05.03.2020 № 430014639</i>

## 2. Відомості про земельну ділянку 8000000000:66:079:0038

Місце розташування (адреса):	<i>м. Київ, р-н Дніпровський, вул. Райдужна, 63, 65</i>
Площа:	<i>0,33 га</i>
Вид та термін користування:	<i>постійне користування</i>
Вид використання:	<i>для обслуговування та експлуатації зелених насаджень</i>

## 3. Обґрунтування прийняття рішення

На клопотання зацікавленої особи відповідно до статей 9, 123 Земельного кодексу України та Порядку набуття прав на землю із земель комунальної власності у місті Києві, затвердженого рішенням Київради від 20 квітня 2017 року № 241/2463, Департаментом земельних ресурсів виконавчого органу Київської міської ради (Київської міської державної адміністрації) розроблено проєкт рішення Київської міської ради.

## 4. Мета прийняття рішення.

Метою прийняття рішення є забезпечення реалізації встановленого Земельним кодексом України права особи на оформлення права користування (власності) на землю.

## 5. Особливі характеристики ділянки.

<i>Наявність будівель і споруд на ділянці:</i>	<i>Земельна ділянка вільна від забудови.</i>
<i>Наявність ДПТ:</i>	<i>Затверджені плани зонування або ДПТ відсутні.</i>
<i>Функціональне призначення згідно Генплану:</i>	<i>Відповідно до Генерального плану міста, територія за функціональним призначенням належить до території багатопверхової житлової забудови та частково до території вулиць і доріг (витяг з містобудівного кадастру від 16 березня 2020 року № 3655/0/12-4/12-03-20).</i>



<i>Правовий режим:</i>	<i>Земельна ділянка комунальної власності територіальної громади міста Києва.</i>
<i>Розташування в зеленій зоні:</i>	<i>Земельна ділянка не входить до Програми комплексного розвитку зеленої зони міста Києва до 2010 року та концепції формування зелених насаджень в центральній частині міста (зі змінами).</i>
<i>Інші особливості:</i>	<i>Рішенням Київської міської ради від 14 листопада 2019 року № 248/7821 розірвано договір оренди земельної ділянки (кадастровий номер 8000000000:66:079:0038) площею 0,3305 га від 30 січня 2018 року № 66-6-00448, укладений між Київською міською радою та товариством з обмеженою відповідальністю «ФІНДЖЕК» для будівництва житлового комплексу з вбудованими нежитловими приміщеннями, паркінгами та спортивним майданчиком на вул. Райдужній у Дніпровському районі міста Києва на підставі пункту 34 рішення Київської міської ради від 27 листопада 2003 року № 236/1111 «Про надання і вилучення земельних ділянок та припинення права користування землею».</i>

**6. Стан нормативно-правової бази у даній сфері правового регулювання.**

Загальні засади та порядок отримання дозволу на розроблення документації із землеустрою визначено статтями 9, 123 Земельного кодексу України.

**7. Фінансово-економічне обґрунтування.**

Реалізація рішення не потребує додаткових витрат міського бюджету.

**8. Прогноз соціально-економічних та інших наслідків прийняття рішення.**

Наслідками прийняття розробленого проекту рішення стане:

- реалізація зацікавленою особою своїх прав щодо використання земельної ділянки.

Доповідач: директор Департаменту земельних ресурсів Петро ОЛЕНИЧ

Директор Департаменту  
земельних ресурсів

Петро ОЛЕНИЧ