



08/231-1228/ПР  
03.10.2023

# КИЇВСЬКА МІСЬКА РАДА

II СЕСІЯ IX СКЛИКАННЯ

## РІШЕННЯ

№ \_\_\_\_\_

**Про передачу ТОВАРИСТВУ З  
ОБМЕЖЕНОЮ  
ВІДПОВІДАЛЬНІСТЮ  
«ЕКСПЛУАТАЦІЙНА КОМПАНІЯ  
«СЕРВІС» земельної ділянки в  
оренду для будівництва  
офісно-житлового центру на  
вул. Мечникова, 11-А у Печерському  
районі міста Києва**

*Ларсен*



304490220

Відповідно до статей 9, 83, 93, 116, 122, 123, 124 Земельного кодексу України, статей 1212, 1214 Цивільного кодексу України, Закону України «Про оренду землі», пункту 34 частини першої статті 26 Закону України «Про місцеве самоврядування в Україні», враховуючи, що земельна ділянка зареєстрована в Державному земельному кадастрі (витяг з Державного земельного кадастру про земельну ділянку від 20 вересня 2023 року № НВ-0001945552023), право комунальної власності територіальної громади міста Києва на яку зареєстровано в установленому порядку (право власності зареєстровано в Державному реєстрі речових прав на нерухоме майно 22 квітня 2013 року, номер відомостей про речове право 795107) та розглянувши заяву ТОВАРИСТВА З ОБМЕЖЕНОЮ ВІДПОВІДАЛЬНІСТЮ «ЕКСПЛУАТАЦІЙНА КОМПАНІЯ «СЕРВІС» від 12 серпня 2023 року № 68018-007750885-031-03, Київська міська рада

### **ВИРІШИЛА:**

1. Передати ТОВАРИСТВУ З ОБМЕЖЕНОЮ ВІДПОВІДАЛЬНІСТЮ «ЕКСПЛУАТАЦІЙНА КОМПАНІЯ «СЕРВІС», за умови виконання пункту 2 цього рішення, в оренду на 3 роки земельну ділянку площею 0,8046 га (кадастровий номер 8000000000:82:026:0026) для будівництва офісно-житлового центру на вул. Мечникова, 11-А у Печерському районі міста Києва із земель комунальної власності територіальної громади міста Києва, у зв'язку з

розташуванням на земельній ділянці об'єктів нерухомого майна, що перебувають у власності ТОВАРИСТВА З ОБМЕЖЕНОЮ ВІДПОВІДАЛЬНІСТЮ «ЕКСПЛУАТАЦІЙНА КОМПАНІЯ «СЕРВІС» (право власності зареєстровано у Державному реєстрі речових прав на нерухоме майно 10 березня 2023 року, 29 березня 2023 року, номери відомостей про речове право 49554893, 49555159, 49741752, 49741599 відповідно) з метою завершення інженерних та оздоблювальних робіт і благоустрою прилеглої території (код виду цільового призначення – 02.07) (заява ДЦ від 12 серпня 2023 № 68018-007750885-031-03, справа № 304490220).

## 2. ТОВАРИСТВУ З ОБМЕЖЕНОЮ ВІДПОВІДАЛЬНІСТЮ «ЕКСПЛУАТАЦІЙНА КОМПАНІЯ «СЕРВІС»:

2.1. Виконувати обов'язки землекористувача відповідно до вимог статті 96 Земельного кодексу України.

2.2. У місячний строк надати до Департаменту земельних ресурсів виконавчого органу Київської міської ради (Київської міської державної адміністрації) документи, визначені законодавством України, необхідні для укладання договору оренди земельної ділянки (зокрема, охоронний договір на зелені насадження або інформацію уповноваженого органу про відсутність зелених насаджень на земельній ділянці).

2.3. Питання майнових відносин вирішувати в установленому порядку.

2.4. Забезпечити вільний доступ для прокладання нових, ремонту та експлуатації існуючих інженерних мереж і споруд, що знаходяться в межах земельної ділянки.

2.5. Питання сплати відновної вартості зелених насаджень або укладання охоронного договору на зелені насадження вирішувати відповідно до постанови Кабінету Міністрів України від 01 серпня 2006 року № 1045 «Про затвердження Порядку видалення дерев, кущів, газонів і квітників у населених пунктах» (із змінами і доповненнями) та рішення Київської міської ради від 27 жовтня 2011 року № 384/6600 «Про затвердження Порядку видалення зелених насаджень на території міста Києва» (із змінами і доповненнями).

2.6. Земельну ділянку в межах червоних ліній використовувати з обмеженням відповідно до вимог містобудівного законодавства.

2.7. Дотримуватися вимог Закону України «Про автомобільні дороги».

2.8. Сплатити безпідставно збереженні кошти за користування земельною ділянкою з моменту закінчення договору оренди земельної ділянки від 18 листопада 2003 року № 82-6-00142 до моменту реєстрації права оренди на земельну ділянку у Державному реєстрі речових прав на нерухоме майно на підставі розрахунку Департаменту земельних ресурсів виконавчого органу Київської міської ради (Київської міської державної адміністрації).

3. Департаменту земельних ресурсів виконавчого органу Київської міської ради (Київської міської державної адміністрації) вжити організаційно-правових заходів, щодо виконання підпункту 2.8 пункту 2 цього рішення.

4. Попередити землекористувача, що використання земельної ділянки не за цільовим призначенням тягне за собою припинення права користування нею відповідно до вимог статей 141, 143 Земельного кодексу України.

5. Дане рішення втрачає чинність через дванадцять місяців з моменту його оприлюднення, у разі якщо протягом цього строку не укладений відповідний договір оренди земельної ділянки.

6. Контроль за виконанням цього рішення покласти на постійну комісію Київської міської ради з питань архітектури, містобудування та земельних відносин.

Київський міський голова


Віталій КЛИЧКО

**ПОДАННЯ:**


Заступник голови  
Київської міської державної адміністрації  
з питань здійснення самоврядних  
повноважень

  
Петро ОЛЕНИЧ

Директор Департаменту земельних ресурсів  
виконавчого органу Київської міської ради  
(Київської міської державної адміністрації)

  
Валентина ПЕЛИХ

Начальник юридичного управління  
Департаменту земельних ресурсів  
виконавчого органу Київської міської ради  
(Київської міської державної адміністрації)

  
Дмитро РАДЗІЄВСЬКИЙ

**ПОГОДЖЕНО:**

01.11.2023  
Постійна комісія Київської міської ради  
з питань архітектури, містопланування  
та земельних відносин

Голова

  
Михайло ТЕРЕНТЬЄВ

Секретар

  
Юрій ФЕДОРЕНКО

Начальник управління правового  
забезпечення діяльності  
Київської міської ради

  
Валентина ПОЛОЖИШНИК

Постійна комісія Київської міської ради  
з питань житлово-комунального господарства  
та паливно-енергетичного комплексу

*протокол від 15.11.2023 № 8/230-1955*

Голова

  
Олександр БРОДСЬКИЙ

Секретар

Тарас КРИВОРУЧКО

ПІДТРИМАНО  
В ПОРЯДКУ  
Ч. 5 СТ. 30  
РЕГЛАМЕНТУ

# ПОЯСНЮВАЛЬНА ЗАПИСКА

№ ПЗН-58582 від 20.09.2023

до проекту рішення Київської міської ради:

**Про передачу ТОВАРИСТВУ З ОБМЕЖЕНОЮ  
ВІДПОВІДАЛЬНІСТЮ «ЕКСПЛУАТАЦІЙНА КОМПАНІЯ  
«СЕРВІС» земельної ділянки в оренду для будівництва офісно-  
житлового центру на вул. Мечникова, 11-А у Печерському  
районі міста Києва**

До справи  
№ 304490220



## 1. Юридична особа:

Назва	ТОВАРИСТВО З ОБМЕЖЕНОЮ ВІДПОВІДАЛЬНІСТЮ «ЕКСПЛУАТАЦІЙНА КОМПАНІЯ «СЕРВІС»
Перелік засновників (учасників) юридичної особи	ТОВАРИСТВО З ОБМЕЖЕНОЮ ВІДПОВІДАЛЬНІСТЮ «КОНТИНІУМ» Адреса засновника: Україна, Волинська обл., Луцький р-н, місто Луцьк, вул. Крилова  ТОВАРИСТВО З ОБМЕЖЕНОЮ ВІДПОВІДАЛЬНІСТЮ «СПЕЦПРОЕКТ-ПЕРСПЕКТИВА» Адреса засновника: Україна, Волинська обл., місто Луцьк, ВУЛИЦЯ ДУБНІВСЬКА  ТОВАРИСТВО З ОБМЕЖЕНОЮ ВІДПОВІДАЛЬНІСТЮ «СПЕЦПРОЕКТ-КАПІТАЛ» Адреса засновника: Україна, Волинська обл., місто Луцьк, ВУЛИЦЯ ДУБНІВСЬКА
Кінцевий бенефіціарний власник (контролер)	Відсутній
Реєстраційний номер:	від 14.08.2023 № 304490220

## 2. Відомості про земельну ділянку (кадастровий № 8000000000:82:026:0026).

Місце розташування (адреса)	м. Київ, р-н Печерський, вул. Мечникова, 11-А
Площа	0,8046 га
Вид та термін користування	Право в процесі оформлення (оренда на 3 роки)
Вид використання	для будівництва офісно-житлового центру
Код виду цільового призначення:	02.07 для іншої житлової забудови
Нормативна грошова оцінка (за попереднім розрахунком*)	66 145 668 грн 90 коп.

\*Наведені розрахунки нормативної грошової оцінки не є остаточними і будуть уточнені відповідно до вимог чинного законодавства при оформленні права на земельну ділянку.

## 3. Обґрунтування прийняття рішення.

Відповідно до статті 123 Земельного кодексу України, враховуючи, що земельна ділянка зареєстрована в Державному земельному кадастрі (витяг з Державного земельного кадастру про земельну ділянку від 20.09.2023 № НВ-0001945552023), право комунальної власності територіальної громади міста Києва на яку зареєстровано в установленому порядку (право власності зареєстровано в Державному реєстрі речових прав на нерухоме майно

22 квітня 2013 року, номер відомостей про речове право 795107), Департаментом земельних ресурсів виконавчого органу Київської міської ради (Київської міської державної адміністрації) розроблено проект рішення Київської міської ради щодо передачі земельної ділянки без зміни її меж та цільового призначення без складання документації із землеустрою.

#### 4. Мета прийняття рішення.

Метою прийняття рішення є забезпечення реалізації встановленого Земельним кодексом України права особи на оформлення права користування на землю.

#### 5. Особливі характеристики ділянки.

Наявність будівель і споруд на ділянці:	<p>Земельна ділянка забудована офісно-житловим центром, замовником якого є ТОВАРИСТВО З ОБМЕЖЕНОЮ ВІДПОВІДАЛЬНІСТЮ «ЕКСПЛУАТАЦІЙНА КОМПАНІЯ «СЕРВІС», який введений в експлуатацію (сертифікат від 12.07.2022 № ІУ123220708680).</p> <p>ТОВАРИСТВО З ОБМЕЖЕНОЮ ВІДПОВІДАЛЬНІСТЮ «ЕКСПЛУАТАЦІЙНА КОМПАНІЯ «СЕРВІС» зареєструвало право власності на об'єкти нерухомого майна, а саме:</p> <ul style="list-style-type: none"> <li>- площею 192,7 кв.м, дата державної реєстрації 10.03.2023, номер відомостей про речове право 49554893 (інформація з Державного реєстру речових прав на нерухоме майно від 20.09.2023 № 347319817);</li> <li>- площею 191,3 кв.м, дата державної реєстрації 10.03.2023, номер відомостей про речове право 49555159 (інформація з Державного реєстру речових прав на нерухоме майно від 20.09.2023 № 347320097);</li> <li>- площею 135,5 кв.м, дата державної реєстрації 29.03.2023, номер відомостей про речове право 49741752 (інформація з Державного реєстру речових прав на нерухоме майно від 20.09.2023 № 347319658);</li> <li>- площею 222,5 кв.м, дата державної реєстрації 29.03.2023, номер відомостей про речове право 49741599 (інформація з Державного реєстру речових прав на нерухоме майно від 20.09.2023 № 347295686).</li> </ul>
Наявність ДПТ:	Детальний план території відсутній.
Функціональне призначення згідно з Генпланом:	Відповідно до Генерального плану міста Києва, затвердженого рішенням Київської міської ради від 28.03.2002 № 370/1804, земельна ділянка за функціональним призначенням належить частково до території громадських будівель та споруд (на розрахунковий період) та частково до території вулиць та доріг (витяг з містобудівного кадастру, наданий Департаментом містобудування та архітектури виконавчого органу Київської міської ради (Київської міської державної адміністрації) листом від 23.08.2023 № 055-6355).
Правовий режим:	Земельна ділянка належить до земель комунальної власності територіальної громади міста Києва.
Розташування в зеленій зоні:	Земельна ділянка не входить до зеленої зони.

**Інші особливості:**

Земельна ділянка розташована в межах червоних ліній.

Земельна ділянка площею 0,8046 га (кадастровий номер 8000000000:82:026:0026) на вул. Мечникова, 11-А у Печерському районі м. Києва на підставі рішення Київської міської ради від 27.02.2003 № 289/449 передана товариству з обмеженою відповідальністю «Георгій» в оренду на 10 років для будівництва офісно-житлового центру (договір оренди земельної ділянки від 18.11.2003 № 82-6-00142).

На підставі рішення Київської міської ради від 22.05.2013 № 499/9556 поновлено вказаний договір оренди земельної ділянки на 10 років та внесено зміни до нього, а саме:

- замінено сторону по договору «Товариство з обмеженою відповідальністю «Георгій» на сторону «ТОВАРИСТВО З ОБМЕЖЕНОЮ ВІДПОВІДАЛЬНІСТЮ «ЕКСПЛУАТАЦІЙНА КОМПАНІЯ «СЕРВІС»;
- слова і цифри «між будинками № 9 та № 11 на вул. Мечникова» замінено словами та цифрами «вул. Мечникова, 11-а».

Договір про поновлення та внесення змін до договору оренди земельної ділянки від 22.07.2013 № 203 (термін дії договору оренди закінчився 22.07.2023).

Рішення про поновлення договору оренди земельної ділянки Київська міська рада не приймала.

Наразі ТОВАРИСТВО З ОБМЕЖЕНОЮ ВІДПОВІДАЛЬНІСТЮ «ЕКСПЛУАТАЦІЙНА КОМПАНІЯ «СЕРВІС» продовжує роботи по облаштуванню офісно-житлового центру, в процесі яких виникла необхідність у розміщенні інженерних мереж до зазначеного центру, що відповідно потребує оформлення права користування зазначеною земельною ділянкою (лист ТОВАРИСТВА З ОБМЕЖЕНОЮ ВІДПОВІДАЛЬНІСТЮ «ЕКСПЛУАТАЦІЙНА КОМПАНІЯ «СЕРВІС» від 08.09.2023 № 194).

Підпунктом 2.8. пункту 2 проєкту рішення запропоновано з урахуванням існуючої судової практики (постанови Верховного Суду від 18.06.2020 у справі № 925/449/19, від 27.01.2021 у справі № 630/269/16, від 10.02.2021 у справі № 200/8930/18) зобов'язати землекористувача сплатити безпідставно збереженні кошти за користування земельною ділянкою з моменту закінчення договору оренди земельної ділянки від 18.11.2003 № 82-6-00142 (зі змінами) до моменту реєстрації права оренди на земельну ділянку у Державному реєстрі речових прав на нерухоме майно на підставі статті 1212 Цивільного кодексу України згідно з розрахунком Департаменту земельних ресурсів виконавчого органу Київської міської ради (Київської міської державної адміністрації).

Зазначаємо, що Департамент земельних ресурсів не може перебирати на себе повноваження Київської міської ради та приймати рішення про передачу або відмову в передачі в оренду земельної ділянки, оскільки відповідно до пункту 34 частини першої статті 26 Закону України «Про

	<p><i>місцеве самоврядування в Україні» та статей 9, 122 Земельного кодексу України такі питання вирішуються виключно на пленарних засіданнях сільської, селищної, міської ради.</i></p> <p><i>Зазначене підтверджується, зокрема, рішеннями Верховного Суду від 28.04.2021 у справі № 826/8857/16, від 17.04.2018 у справі № 826/8107/16, від 16.09.2021 у справі № 826/8847/16.</i></p> <p><i>Зважаючи на вказане, цей проєкт рішення направляється для подальшого розгляду Київською міською радою відповідно до її Регламенту.</i></p>
--	--

#### **6. Стан нормативно-правової бази у даній сфері правового регулювання.**

Загальні засади та порядок передачі земельних ділянок у користування зацікавленим особам визначено Земельним кодексом України та Порядком набуття прав на землю із земель комунальної власності у місті Києві, затвердженим рішенням Київської міської ради від 20.04.2017 № 241/2463.

Проєкт рішення не містить інформацію з обмеженим доступом у розумінні статті 6 Закону України «Про доступ до публічної інформації».

Проєкт рішення не стосується прав і соціальної захищеності осіб з інвалідністю та не матиме впливу на життєдіяльність цієї категорії.

#### **7. Фінансово-економічне обґрунтування.**

Реалізація рішення не потребує додаткових витрат міського бюджету.


Відповідно до Податкового кодексу України, Закону України «Про оренду землі» та рішення Київської міської ради 08.12.2022 № 5828/5869 «Про бюджет міста Києва на 2023 рік» орієнтовний розмір річної орендної плати складатиме: 1 984 370 грн 07 коп. (3 %).

#### **8. Прогноз соціально-економічних та інших наслідків прийняття рішення.**

Наслідками прийняття розробленого проєкту рішення стане реалізація зацікавленою особою своїх прав щодо використання земельної ділянки.

Доповідач: директор Департаменту земельних ресурсів **Валентина ПЕЛИХ**.

Директор Департаменту земельних ресурсів



Валентина ПЕЛИХ

*Мішал*





# КИЇВСЬКА МІСЬКА РАДА

СЕКРЕТАРІАТ

УПРАВЛІННЯ ПРАВОВОГО ЗАБЕЗПЕЧЕННЯ  
ДІЯЛЬНОСТІ КИЇВСЬКОЇ МІСЬКОЇ РАДИ

вул. Хрещатик, 36, м. Київ 01044  
15.11.2023 № 08/230-1955

тел.: (044) 202-70-19

на № \_\_\_\_\_ від \_\_\_\_\_

Голові постійної комісії Київської  
міської ради з питань архітектури,  
містопланування та земельних  
відносин  
Михайлу ТЕРЕНЬСВУ

## Правовий висновок

до проєкту рішення Київської міської ради від 03.10.2023 №08/231-1228/ПР  
«Про передачу ТОВАРИСТВУ З ОБМЕЖЕНОЮ ВІДПОВІДАЛЬНІСТЮ  
«ЕКСПЛУАТАЦІЙНА КОМПАНІЯ «СЕРВІС» земельної ділянки в оренду для  
будівництва офісно-житлового центру на вул. Мечникова, 11-А у Печерському  
районі міста Києва»

Управлінням правового забезпечення діяльності Київської міської ради  
проведено правову експертизу поданого проєкту рішення, з приводу чого  
повідомляє про таке.

Проєктом рішення передбачається передати ТОВАРИСТВУ З  
ОБМЕЖЕНОЮ ВІДПОВІДАЛЬНІСТЮ «ЕКСПЛУАТАЦІЙНА КОМПАНІЯ  
«СЕРВІС», за умови виконання пункту 2 цього рішення, в оренду на 3 роки  
земельну ділянку площею 0,8046 га (кадастровий номер  
8000000000:82:026:0026) для будівництва офісно-житлового центру на вул.  
Мечникова, 11-А у Печерському районі міста Києва із земель комунальної  
власності територіальної громади міста Києва, у зв'язку з розташуванням на  
земельній ділянці об'єктів нерухомого майна, що перебувають у власності  
Товариства з обмеженою відповідальністю «ЕКСПЛУАТАЦІЙНА КОМПАНІЯ  
«СЕРВІС» (право власності зареєстровано у Державному реєстрі речових прав  
на нерухоме майно 10 березня 2023 року, 29 березня 2023 року, номери  
відомостей про речове право 49554893, 49555159, 49741752, 49741599

відповідно) з метою завершення інженерних та оздоблювальних робіт і благоустрою прилеглої території (код виду цільового призначення – 02.07).

Детальний план території відсутній.

Земельна ділянка розташована в межах червоних ліній.

Зауважуємо, що земельна ділянка знаходиться в межах Центрального історичного ареалу міста Києва, в зоні регулювання забудови першої категорії (рішення виконкому Київської міської ради народних депутатів від 10.10.1988 № 978, 16.07.1979 №920 «Про уточнення меж історико – культурних заповідників і зон охорони пам'яток історії та культури в м. Києві», розпорядження Київської міської державної адміністрації від 17.05.2002 №979 «Про внесення змін і доповнень до рішення Київської міської ради народних депутатів від 16.07.1979 №920», наказ міністерства культури, туризму України від 05.07.2011 №511/0/16-11), в межах пам'ятки археології Національного значення - IX – XIII ст. – Культурний шар району стародавнього Києва – Клов Кловське урочище» (постанова Кабінету Міністрів України від 03.09.09. №928, охорон. №260027).

Стаття 24 Закону України «Про регулювання містобудівної діяльності» визначає, що передача (надання) земельних ділянок із земель державної або комунальної власності у власність чи користування фізичним або юридичним особам для містобудівних потреб допускається за умови, що відповідні земельні ділянки розташовані в межах території, щодо якої затверджено принаймні один із таких видів містобудівної документації на місцевому рівні: комплексний план, складовою частиною якого є план зонування території; генеральний план населеного пункту, складовою якого є план зонування території; план зонування території як окремих видів містобудівної документації на місцевому рівні, затверджений до набрання чинності Законом України "Про внесення змін до деяких законодавчих актів України щодо планування використання земель"; детальний план території.

Обмеження щодо передачі (надання) земельних ділянок із земель державної або комунальної власності у власність чи користування фізичним або юридичним особам, визначені цією частиною, не поширюються на випадки: розташування на земельній ділянці будівлі (споруди), що перебуває у власності фізичної або юридичної особи; приватизації громадянином земельної ділянки, наданої йому в користування відповідно до закону; надання земельної ділянки, розташованої на території зони відчуження чи зони безумовного (обов'язкового) відселення, що зазнали радіоактивного забруднення внаслідок Чорнобильської катастрофи; надання земельної ділянки для розміщення технічних засобів та/або споруд електронних комунікацій, лінійних об'єктів енергетичної та транспортної інфраструктури (доріг, мостів, естакад); буріння, влаштування (облаштування) та підключення нафтових і газових свердловин за межами населених пунктів; будівництва, експлуатації військових та інших оборонних об'єктів; будівництва, експлуатації окремо розташованих захисних споруд цивільного захисту.

Передача (надання) земельних ділянок із земель державної або комунальної власності у випадках, визначених абзацами сьомим - тринадцятим цієї частини, за відсутності принаймні одного виду містобудівної документації, визначеного абзацами другим - п'ятим цієї частини, не допускається, якщо

земельна ділянка: розташована в межах зелених зон населених пунктів, внутрішньоквартальних територій (територій міжрайонного озеленення, елементів благоустрою, спортивних майданчиків, майданчиків відпочинку та соціального обслуговування населення);

віднесена до категорії земель природно-заповідного фонду та іншого природоохоронного призначення, історико-культурного призначення, рекреаційного призначення (крім земельних ділянок для дачного будівництва), лісгосподарського призначення.

Відповідно до статті 32 Закону України «Про охорону культурної спадщини» з метою захисту традиційного характеру середовища окремих пам'яток, історико-культурних заповідників, історико-культурних заповідних територій та об'єктів всесвітньої спадщини визначаються зони охорони (охоронні зони, зони регулювання забудови, зони охоронюваного ландшафту, зони охорони археологічного культурного шару) і буферні зони.

Частина четверта цієї ж статті визначає, що з метою захисту традиційного характеру середовища населених місць вони заносяться до списку історичних населених місць України.

У кожному історичному населеному місці визначається один або більше історичний ареал.

Частиною шостою статті 32 Закону України «Про охорону культурної спадщини» передбачено, що відомості про визначені межі і режими використання зон охорони, буферних зон, історичних ареалів населених місць (у тому числі встановлені відповідно до частин другої і п'ятої цієї статті) вносяться до Державного земельного кадастру, містобудівного кадастру як обмеження у використанні земель.

Відповідно до Порядку визначення меж та режимів використання історичних ареалів населених місць, обмеження господарської діяльності на території історичних ареалів населених місць (далі - Порядок), затвердженого постановою Кабінету Міністрів України від 13 березня 2002 р. № 318 історичний ареал охоплює історично сформовану частину населеного місця, що зберегла старовинний вигляд, розпланування і характер забудови.

Зауважуємо, що проєкт рішення не містить відповідних положень щодо необхідності дотримання вимог Закону України «Про охорону культурної спадщини».

Начальник управління



Валентина ПОЛОЖИШНИК