



08/231-1220/ПР
29.09.2023

КИЇВСЬКА МІСЬКА РАДА

II СЕСІЯ IX СКЛИКАННЯ

РІШЕННЯ

№ _____

Про передачу ТОВАРИСТВУ З ОБМЕЖЕНОЮ ВІДПОВІДАЛЬНІСТЮ «СІТІ ГЕЙТ» земельної ділянки в оренду для розміщення та експлуатації основних, підсобних і допоміжних будівель та споруд підприємств переробної, машинобудівної та іншої промисловості на просп. Степана Бандери, 8, корп. 39, 39а в Оболонському районі міста Києва



534441118

Відповідно до статей 9, 79¹, 83, 93, 116, 122, 123, 124, 186 Земельного кодексу України, статей 1212, 1214 Цивільного кодексу України, Закону України «Про оренду землі», статті 35 Закону України «Про землеустрій», Закону України «Про внесення змін до деяких законодавчих актів України щодо розмежування земель державної та комунальної власності», пункту 34 частини першої статті 26 Закону України «Про місцеве самоврядування в Україні», рішення Київської міської ради від 10 вересня 2015 року № 958/1822 «Про інвентаризацію земель міста Києва», враховуючи те, що земельна ділянка зареєстрована в Державному земельному кадастрі, розглянувши технічну документацію із землеустрою щодо інвентаризації земель та заяву ТОВАРИСТВА З ОБМЕЖЕНОЮ ВІДПОВІДАЛЬНІСТЮ «СІТІ ГЕЙТ» від 24 серпня 2023 року № 72020-007790244-031-03, Київська міська рада

ВИРІШИЛА:

1. Затвердити технічну документацію із землеустрою щодо інвентаризації земель ТОВАРИСТВУ З ОБМЕЖЕНОЮ ВІДПОВІДАЛЬНІСТЮ «СІТІ ГЕЙТ» для розміщення та експлуатації основних, підсобних і допоміжних будівель та споруд підприємств переробної, машинобудівної та іншої промисловості

земельної ділянки за адресою: просп. Степана Бандери, 8, 39, 39а в Оболонському районі м. Києва.

2. Передати ТОВАРИСТВУ З ОБМЕЖЕНОЮ ВІДПОВІДАЛЬНІСТЮ «СІТІ ГЕЙТ», за умови виконання пункту 3 цього рішення, в оренду на 10 років земельну ділянку площею 0,4810 га (кадастровий номер 8000000000:78:142:0022) для розміщення та експлуатації основних, підсобних і допоміжних будівель та споруд підприємств переробної, машинобудівної та іншої промисловості (код виду цільового призначення – 11.02) на просп. Степана Бандери, 8, корп. 39, 39а в Оболонському районі міста Києва із земель комунальної власності територіальної громади міста Києва, у зв'язку із набуттям права власності на нерухоме майно, яке зареєстровано в Державному реєстрі речових прав на нерухоме майно 14 лютого 2022 року, номер відомостей про речове право: 46753570 (заява ДЦ від 24 серпня 2023 року № 72020-007790244-031-03, справа № **534441118**).

3. ТОВАРИСТВУ З ОБМЕЖЕНОЮ ВІДПОВІДАЛЬНІСТЮ «СІТІ ГЕЙТ»:

3.1. Виконувати обов'язки землекористувача відповідно до вимог статті 96 Земельного кодексу України.

3.2. У місячний строк надати до Департаменту земельних ресурсів виконавчого органу Київської міської ради (Київської міської державної адміністрації) документи, визначені законодавством України, необхідні для укладання договору оренди земельної ділянки (зокрема, охоронний договір на зелені насадження або інформацію уповноваженого органу про відсутність зелених насаджень на земельній ділянці).

3.3. Питання майнових відносин вирішувати в установленому порядку.

3.4. Забезпечити вільний доступ для прокладання нових, ремонту та експлуатації існуючих інженерних мереж і споруд, що знаходяться в межах земельної ділянки.

3.5. Під час використання земельної ділянки дотримуватися обмежень у її використанні, зареєстрованих у Державному земельному кадастрі.

3.6. Питання сплати відновної вартості зелених насаджень або укладання охоронного договору на зелені насадження вирішувати відповідно до рішення Київської міської ради від 27 жовтня 2011 року № 384/6600 «Про затвердження Порядку видалення зелених насаджень на території міста Києва» (із змінами і доповненнями).

3.7. У разі необхідності проведення реконструкції чи нового будівництва, питання оформлення дозвільної та проектно-кошторисної документації вирішувати в порядку, визначеному законодавством України.

3.8. Сплатити безпідставно збереженні кошти за користування земельною ділянкою з моменту набуття права власності на об'єкти нерухомого майна, розташовані на ній, до моменту реєстрації права оренди на земельну ділянку у Державному реєстрі речових прав на нерухоме майно на підставі розрахунку

Департаменту земельних ресурсів виконавчого органу Київської міської ради (Київської міської державної адміністрації).

4. Департаменту земельних ресурсів виконавчого органу Київської міської ради (Київської міської державної адміністрації) вжити організаційно-правових заходів, щодо виконання підпункту 3.8 пункту 3 цього рішення.

5. Попередити землекористувача, що використання земельної ділянки не за цільовим призначенням тягне за собою припинення права користування нею відповідно до вимог статей 141, 143 Земельного кодексу України.

6. Дане рішення втрачає чинність через дванадцять місяців з моменту його оприлюднення, у разі якщо протягом цього строку не укладений відповідний договір оренди земельної ділянки.

7. Контроль за виконанням цього рішення покласти на постійну комісію Київської міської ради з питань архітектури, містопланування та земельних відносин.

Київський міський голова

Віталій КЛИЧКО

ПОДАННЯ:

Заступник голови
Київської міської державної адміністрації
з питань здійснення самоврядних повноважень

Петро ОЛЕНИЧ

Директор Департаменту земельних ресурсів
виконавчого органу Київської міської ради
(Київської міської державної адміністрації)

Валентина ПЕЛИХ

Начальник юридичного управління
Департаменту земельних ресурсів
виконавчого органу Київської міської ради
(Київської міської державної адміністрації)

Дмитро РАДЗІЄВСЬКИЙ

ПОГОДЖЕНО:

Постійна комісія Київської міської ради
з питань архітектури, містопланування
та земельних відносин

*З рекомендацією
протокол № 19/60
всг 01.11.2023*

Голова

Михайло ТЕРЕНТЬЄВ

Секретар

Юрій ФЕДОРЕНКО

Начальник управління правового
забезпечення діяльності
Київської міської ради

Валентина ПОЛОЖИШНИК

Постійна комісія Київської міської ради
з питань підприємництва,
промисловості та міського благоустрою

*із Сесува та м.к.к.к.к.
всг 15.11.2023 108/230-1956*

Голова

Ваган ТОВМАСЯН

Секретар

Василь ПОПАТЕНКО

ПІДТРИМАНО
В ПОРЯДКУ
Ч. 5 СТ. 30
РЕГЛАМЕНТУ

ПОЯСНЮВАЛЬНА ЗАПИСКА

№ ПЗН-58210 від 20.09.2023

до проєкту рішення Київської міської ради:

Про передачу ТОВАРИСТВУ З ОБМЕЖЕНОЮ

ВІДПОВІДАЛЬНІСТЮ «СІТІ ГЕЙТ» земельної ділянки в оренду для розміщення та експлуатації основних, підсобних і допоміжних будівель та споруд підприємств переробної, машинобудівної та іншої промисловості на просп. Степана Бандери, 8, корп. 39, 39а в Оболонському районі міста Києва

До кадастрової справи
№ 534441118



1. Юридична особа:

Назва	ТОВАРИСТВО З ОБМЕЖЕНОЮ ВІДПОВІДАЛЬНІСТЮ «СІТІ ГЕЙТ»
Перелік засновників (учасників) юридичної особи	«БЕТ ІНВЕСТ ЛТД.» Адреса засновника: Сполучене Королівство, W1W 8RS, Лондон, 4-й поверх, Маргарет Стріт, 20 Сполучене Королівство, W2H 8RS, Лондон, 2-т поверх, Маргарет Стріт, 20
Кінцевий бенефіціарний власник (контролер)	Матюха Андрій Валерійович Україна, 04210, місто Київ, пр.Героїв Сталінграда, Тип бенефіціарного володіння: Не прямий вирішальний вплив
Реєстраційний номер:	від 28.08.2023 № 534441118

2. Відомості про земельну ділянку (кадастровий № 8000000000:78:142:0022).

Місце розташування (адреса)	м. Київ, р-н Оболонський, просп. Степана Бандери, 8, корп. 39, 39а
Площа	0,4810 га
Вид та термін користування	право в процесі оформлення (оренда на 10 років)
Категорія земель	землі промисловості; транспорту, електронних комунікацій, енергетики, оборони та іншого призначення
Цільове призначення	11.02 для розміщення та експлуатації основних, підсобних і допоміжних будівель та споруд підприємств переробної, машинобудівної та іншої промисловості
Нормативна грошова оцінка (за попереднім розрахунком*)	13 088 530 грн 82 коп.
*Наведені розрахунки нормативної грошової оцінки не є остаточними і будуть уточнені відповідно до вимог чинного законодавства при оформленні права на земельну ділянку.	

3. Обґрунтування прийняття рішення.

На замовлення зацікавленої особи та враховуючи рішення Київської міської ради від 10.09.2015 № 958/1822 «Про інвентаризацію земель міста Києва» землепорядною організацією розроблено технічну документацію із землеустрою щодо інвентаризації земель.

Відповідно до статей 9, 123 Земельного кодексу України та Порядку набуття прав на землю із земель комунальної власності у місті Києві, затвердженого рішенням Київської міської ради від 20.04.2017 № 241/2463, враховуючи, що земельна ділянка зареєстрована в Державному земельному кадастрі (витяг з Державного земельного кадастру про земельну ділянку від 19.09.2023 № НВ - 0001933942023), Департаментом земельних ресурсів виконавчого органу Київської міської ради (Київської міської державної адміністрації) розроблено відповідний проєкт рішення Київської міської ради.

4. Мета прийняття рішення.

Метою прийняття рішення є забезпечення реалізації встановленого Земельним кодексом України права особи на оформлення права користування на землю.

5. Особливі характеристики ділянки.

Наявність будівель і споруд на ділянці:	<p>Земельна ділянка забудована комплексом будівель: корпус № 39 (літера «О») та корпус №39а (літера «П») загальною площею 2918,3 кв.м (реєстраційний номер об'єкта нерухомого майна: 2584487980000), які належать на праві власності ТОВ «СІТІ ГЕЙТ» (право зареєстровано в Державному реєстрі речових прав 14.02.2022 № 46753570).</p> <p>Відповідно до гарантійного листа ТОВ «СІТІ ГЕЙТ» від 28.09.2023 № 2809-1 на земельній ділянці відсутні будь-які будівлі, споруди, приміщення, що належать третім особам.</p>
Наявність ДПТ:	<p>Відповідно Детального плану території в межах вул. Вербова, Куренівська, Богатирська, Московський просп., Набережжю – Рибальська, залізнична колія в Оболонському районі м. Києва, затвердженого рішенням Київської міської ради від 14.07.2016 № 727/727, територія за функціональним призначенням віднесена до: території комунально-складські (існуючі) (витяг з містобудівного кадастру від 04.08.2023 № 2321/0/012/12-03-23).</p>
Функціональне призначення згідно з Генпланом:	<p>Відповідно до Генерального плану міста Києва, затвердженого рішенням Київської міської ради від 28.03.2002 № 370/1804, земельна ділянка за функціональним призначенням належить до території комунально – складські (існуючі).</p>
Правовий режим:	<p>Земельна ділянка належить до земель комунальної власності територіальної громади міста Києва.</p>
Розташування в зеленій зоні:	<p>Земельна ділянка не входить до зеленої зони.</p>
Інші особливості:	<p>Земельна ділянка з кадастровим номером 8000000000:78:142:0022 сформована в рамках реалізації Міської цільової програми використання та охорони земель міста Києва на 2019-2021 роки (технічна документація із землеустрою затверджена рішенням Київської міської ради від 25.08.2022 № 5131/5172 (пункт 11 додатку до рішення)).</p> <p>Технічна документація із землеустрою щодо інвентаризації земель ТОВАРИСТВУ З ОБМЕЖЕНОЮ ВІДПОВІДАЛЬНІСТЮ «СІТІ ГЕЙТ» розроблена з метою внесення змін до відомостей, що містяться у Державному земельному кадастрі, в частині виду земельних угідь.</p> <p>Проектом рішення запропоновано з урахуванням існуючої судової практики (постанови Верховного Суду від 18.06.2020 у справі № 925/449/19, від 27.01.2021 у справі № 630/269/16, від 10.02.2021 у справі № 200/8930/18) зобов'язати землекористувача сплатити</p>

	<p><i>безпідставно збережені кошти за користування земельною ділянкою без правостановлюючих документів на підставі статті 1212 Цивільного кодексу України згідно з розрахунком Департаменту земельних ресурсів виконавчого органу Київської міської ради (Київської міської державної адміністрації).</i></p> <p><i>Зазначаємо, що Департамент земельних ресурсів не може перебирати на себе повноваження Київської міської ради та приймати рішення про передачу або відмову в передачі в оренду земельної ділянки, оскільки відповідно до пункту 34 частини першої статті 26 Закону України «Про місцеве самоврядування в Україні» та статей 9, 122 Земельного кодексу України такі питання вирішуються виключно на пленарних засіданнях сільської, селищної, міської ради.</i></p> <p><i>Зазначене підтверджується, зокрема, рішеннями Верховного Суду від 28.04.2021 у справі № 826/8857/16, від 17.04.2018 у справі № 826/8107/16, від 16.09.2021 у справі № 826/8847/16.</i></p> <p><i>Зважаючи на вказане, цей проєкт рішення направляється для подальшого розгляду Київською міською радою відповідно до її Регламенту.</i></p>
--	---

6. Стан нормативно-правової бази у даній сфері правового регулювання.

Загальні засади та порядок передачі земельних ділянок у користування зацікавленим особам визначено Земельним кодексом України та Порядком набуття прав на землю із земель комунальної власності у місті Києві, затвердженим рішенням Київської міської ради від 20.04.2017 № 241/2463.

Проєкт рішення не містить інформацію з обмеженим доступом у розумінні статті 6 Закону України «Про доступ до публічної інформації».

Проєкт рішення не стосується прав і соціальної захищеності осіб з інвалідністю та не матиме впливу на життєдіяльність цієї категорії.

7. Фінансово-економічне обґрунтування.

Реалізація рішення не потребує додаткових витрат міського бюджету.


Відповідно до Податкового кодексу України, Закону України «Про оренду землі» та рішення Київської міської ради від 08.12.2022 № 5828/5869 «Про бюджет міста Києва на 2023 рік» орієнтовний розмір річної орендної плати складатиме: **392 655 грн 92 коп (3 %)**.

8. Прогноз соціально-економічних та інших наслідків прийняття рішення.

Наслідками прийняття розробленого проєкту рішення стане реалізація зацікавленою особою своїх прав щодо користування земельною ділянкою.

Доповідач: директор Департаменту земельних ресурсів **Валентина ПЕЛИХ**.

Директор Департаменту земельних ресурсів



Валентина ПЕЛИХ



КИЇВСЬКА МІСЬКА РАДА

ІХ СКЛИКАННЯ

ПОСТІЙНА КОМІСІЯ З ПИТАНЬ АРХІТЕКТУРИ, МІСТОПЛАНУВАННЯ ТА ЗЕМЕЛЬНИХ ВІДНОСИН

вул. Хрещатик, 36, м. Київ, 01044

тел.: (044) 202-70-22

№ 08/281-ЧСОУ

Витяг з протоколу № 19/60
засідання постійної комісії Київської міської ради з питань
архітектури, містопланування та земельних відносин
від 01.11.2023

9.4.16. Про розгляд проекту рішення Київської міської ради «Про передачу ТОВАРИСТВУ З ОБМЕЖЕНОЮ ВІДПОВІДАЛЬНІСТЮ «СІТІ ГЕЙТ» земельної ділянки в оренду для розміщення та експлуатації основних, підсобних і допоміжних будівель та споруд підприємств переробної, машинобудівної та іншої промисловості на просп. Степана Бандери, 8, корп. 39, 39а в Оболонському районі міста Києва» (справа № 534441118, доручення заступника міського голови - секретаря Київської міської ради від 29.09.2023 № 08/231-1220/ПР).

Проект рішення паралельно опрацьовується постійною комісією Київської міської ради з питань підприємництва, промисловості та міського благоустрою.

До постійної комісії Київської міської ради з питань архітектури, містопланування та земельних відносин надійшов лист Департаменту земельних ресурсів виконавчого органу Київської міської ради (Київської міської державної адміністрації) від 01.11.2023 вх. № 08/33933 з проханням внести зміни до проекту рішення у зв'язку з технічною помилкою.

СЛУХАЛИ:

Михайла ТЕРЕНТЬЄВА, голову постійної комісії Київської міської ради з питань архітектури, містопланування та земельних відносин.

ВИРІШИЛИ: *Враховуючи лист Департаменту земельних ресурсів виконавчого органу Київської міської ради (Київської міської державної адміністрації) від 01.11.2023 вх. № 08/33933, підтримати проект рішення Київської міської ради «Про передачу ТОВАРИСТВУ З ОБМЕЖЕНОЮ ВІДПОВІДАЛЬНІСТЮ «СІТІ ГЕЙТ» земельної ділянки в оренду для*


розміщення та експлуатації основних, підсобних і допоміжних будівель та споруд підприємств переробної, машинобудівної та іншої промисловості на просп. Степана Бандери, 8, корп. 39, 39а в Оболонському районі міста Києва» з рекомендаціями, а саме: пункт 1 проєкту рішення викласти у такій редакції: «1. Затвердити технічну документацію із землеустрою щодо інвентаризації земель **ТОВАРИСТВУ 3 ОБМЕЖЕНОЮ ВІДПОВІДАЛЬНІСТЮ «СІТІ ГЕЙТ»** для розміщення та експлуатації основних, підсобних і допоміжних будівель та споруд підприємств переробної, машинобудівної та іншої промисловості земельної ділянки за адресою: просп. Степана Бандери, 8, 39, 39а в Оболонському районі м. Києва (категорія земель – землі промисловості, транспорту, електронних комунікацій, енергетики, оборони та іншого призначення; код виду цільового призначення – 11.02 для розміщення та експлуатації основних, підсобних і допоміжних будівель та споруд підприємств переробної, машинобудівної та іншої промисловості)».

ПРОГОЛОСУВАЛИ: «за» – 20, «проти» – 0, «утрималось» – 0,
«не голосували» – 5.

Рішення прийнято.


Згідно з протоколом.

Голова комісії



Михайло ТЕРЕНТЬЄВ

Секретар комісії



Юрій ФЕДОРЕНКО



КИЇВСЬКА МІСЬКА РАДА

СЕКРЕТАРІАТ

УПРАВЛІННЯ ПРАВОВОГО ЗАБЕЗПЕЧЕННЯ
ДІЯЛЬНОСТІ КИЇВСЬКОЇ МІСЬКОЇ РАДИ

вул. Хрещатик, 36, м. Київ, 01044

тел.: (044) 202-70-19

15.11.2023 № 08/230 - 1956

Голові постійної комісії Київської
міської ради з питань архітектури,
містопланування та земельних
відносин
Михайлу ТЕРЕНТЬЄВУ

Зауваження

до проєкту рішення Київської міської ради від 29.06.2023 №08/231-1220/ПР
«Про передачу ТОВАРИСТВУ З ОБМЕЖЕНОЮ ВІДПОВІДАЛЬНІСТЮ «СІТІ
ГЕЙТ» земельної ділянки в оренду для розміщення та експлуатації основних,
підсобних і допоміжних будівель та споруд підприємств переробної,
машинобудівної та іншої промисловості на просп. Степана Бандери, 8, корп. 39,
39а в Оболонському районі міста Києва »

Управлінням правового забезпечення діяльності Київської міської ради
проведено правову експертизу поданого проєкту рішення, з приводу чого
зазначаємо таке.

1. Пунктом 6 проєкту рішення передбачається, що дане рішення втрачає
чинність через дванадцять місяців з моменту його оприлюднення, у разі якщо
протягом цього строку не укладений відповідний договір оренди земельної
ділянки.

Згідно зі статтею 19 Конституції України органи державної влади та органи
місцевого самоврядування, їх посадові особи зобов'язані діяти лише на підставі,
в межах повноважень та у спосіб, що передбачені Конституцією та законами
України.

Законодавством України не передбачено встановлення терміну дії рішень
органів місцевого самоврядування.

Начальник управління

Валентина ПОЛОЖИШНИК