

08/231-1219/ПР  
29.09.2023



# КИЇВСЬКА МІСЬКА РАДА

II СЕСІЯ IX СКЛИКАННЯ

## РІШЕННЯ

№ \_\_\_\_\_

Про поновлення товариству з обмеженою відповідальністю «АДАМАНС» договору оренди земельної ділянки від 30 жовтня 2018 року № 1241



730768050

Відповідно до статей 9, 83, 93 Земельного кодексу України, абзацу четвертого розділу IX «Перехідні положення» Закону України «Про оренду землі», пункту 34 частини першої статті 26 Закону України «Про місцеве самоврядування в Україні» та враховуючи звернення товариства з обмеженою відповідальністю «АДАМАНС» від 04 липня 2023 року № 730768050, Київська міська рада

### ВИРІШИЛА:

1. Поновити товариству з обмеженою відповідальністю «АДАМАНС» на 5 років договір оренди земельної ділянки від 30 жовтня 2018 року № 1241 для обслуговування та експлуатації адміністративних будівель і споруд на вул. Олегівській, 36 у Шевченківському районі м. Києва (кадастровий номер 8000000000:91:099:0001; площа 0,5743 га; категорія земель - землі житлової та громадської забудови; код виду цільового призначення – 03.10; справа № 730768050).

2. Встановити, що:

2.1. Річна орендна плата, передбачена у підпункті 4.2 пункту 4 договору оренди земельної ділянки від 30 жовтня 2018 року № 1241, визначається на рівні мінімальних розмірів згідно з рішенням про бюджет міста Києва на відповідний рік.

2.2. Інші умови договору оренди земельної ділянки від 30 жовтня 2018 року № 1241 підлягають приведенню у відповідність до законодавства України.

3. Товариству з обмеженою відповідальністю «АДАМАНС»:

3.1. У місячний строк з дати оприлюднення цього рішення надати до Департаменту земельних ресурсів виконавчого органу Київської міської ради (Київської міської державної адміністрації) документи, визначені законодавством України, необхідні для підготовки проекту договору про укладення договору оренди земельної ділянки від 30 жовтня 2018 року № 1241 на новий строк.

3.2. Дотримуватися обмежень у використанні земельної ділянки, визначених законодавством та зареєстрованих у Державному земельному кадастрі.

4. Контроль за виконанням цього рішення покласти на постійну комісію Київської міської ради з питань архітектури, містопланування та земельних відносин.

Київський міський голова

Віталій КЛИЧКО

**ПОДАННЯ:**

Заступник голови  
Київської міської державної адміністрації  
з питань здійснення самоврядних повноважень

Петро ОЛЕНИЧ

Директор Департаменту земельних ресурсів  
виконавчого органу Київської міської ради  
(Київської міської державної адміністрації)

Валентина ПЕЛИХ

Начальник юридичного управління  
Департаменту земельних ресурсів  
виконавчого органу Київської міської ради  
(Київської міської державної адміністрації)

Дмитро РАДЗІЄВСЬКИЙ

**ПОГОДЖЕНО:**

Постійна комісія Київської міської ради  
з питань архітектури, містопланування та  
земельних відносин

Голова

Михайло ТЕРЕНТЬЄВ

Секретар

Юрій ФЕДОРЕНКО

Начальник управління  
правового забезпечення діяльності  
Київської міської ради

Валентина ПОЛОЖИШНИК



# ПОЯСНЮВАЛЬНА ЗАПИСКА

№ ПЗН-58034 від 22.09.2023

до проекту рішення Київської міської ради:  
**Про поновлення товариству з обмеженою відповідальністю  
«АДАМАНС» договору оренди земельної ділянки  
від 30 жовтня 2018 року № 1241**

До справи  
№ 730768050



## 1. Юридична особа:

Назва	ТОВАРИСТВО З ОБМЕЖЕНОЮ ВІДПОВІДАЛЬНІСТЮ «АДАМАНС» (ЄДРПОУ 34927346) (далі – Товариство)
Перелік засновників (учасників) юридичної особи*	ПРИВАТНЕ АКЦІОНЕРНЕ ТОВАРИСТВО "РІВНЕВОДАВТОТРАНС" Розмір внеску до статутного фонду: 1 224 600,00 грн Частка (%): 8,21% ТОВАРИСТВО З ОБМЕЖЕНОЮ ВІДПОВІДАЛЬНІСТЮ "МОЛПРОМ-ЕКСПЕРТ" Розмір внеску до статутного фонду: 1 130 400,00 грн Частка (%): 7,58% ТОВАРИСТВО З ОБМЕЖЕНОЮ ВІДПОВІДАЛЬНІСТЮ "КРАФТ ЕСТЕЙТ" Розмір внеску до статутного фонду: 12 555 943,00 грн Частка (%): 84,21%
Кінцевий бенефіціарний власник (контролер)*	-
Клопотання	від 04.07.2023 № 730768050

\*за даними Єдиного державного реєстру юридичних осіб, фізичних осіб- підприємців та громадських формувань

## 2. Відомості про земельну ділянку (кадастровий № 8000000000:91:099:0001).

Місце розташування (адреса)	м. Київ, вул. Олегівська, 36 у Шевченківському районі
Площа	0,5743 га
Вид та термін	оренда на 5 років (поновлення)
Код виду цільового призначення	03.10 для будівництва та обслуговування адміністративних будинків, офісних будівель компаній, які займаються підприємницькою діяльністю, пов'язаною з отриманням прибутку (для обслуговування та експлуатації адміністративних будівель і споруд)
Нормативна грошова оцінка (за попереднім розрахунком*)	78 251 218 грн 85 коп.

\* Наведені розрахунки НГО не є остаточними і будуть уточнені відповідно до вимог законодавства при оформленні права на земельну ділянку.

## 3. Обґрунтування прийняття рішення.

Розглянувши звернення зацікавленої особи, відповідно до Земельного кодексу України, Закону України «Про оренду землі» та Порядку набуття прав на землю із земель комунальної власності у місті Києві, затвердженого рішенням Київської міської ради від 20.04.2017 № 241/2463, Департаментом земельних ресурсів виконавчого органу Київської міської ради (Київської міської державної адміністрації) розроблено цей проект рішення.

## 4. Мета прийняття рішення.

Метою прийняття рішення є забезпечення реалізації встановленого Земельним кодексом України права особи на оформлення права користування на землю.



**5. Особливі характеристики ділянки.**

Наявність будівель і споруд на ділянці:	<p>Забудована. На земельній ділянці розміщений будівельний майданчик. Ділянка огорожена металевим парканом та охороняється. У межах огороженої території збудовано фундамент, розміщена будівельна техніка, будівельні матеріали, декілька побутових вагончиків та пост охорони.</p> <p>Згідно з будівельним паспортом об'єкту, на ділянці здійснюється реконструкція адміністративних будівель під багатофункціональний комплекс на вул. Олегівській, 36 у Шевченківському районі м. Києва. Дозвіл на виконання будівельних робіт виданий ДАБІ України від 02.06.2021 № ІУ 0132100425695. Замовник будівництва – Товариство (акт обстеження земельної ділянки від 04.09.2023 № ДК/179-АО/2023).</p> <p>Відповідно до відомостей Державного реєстру речових прав на нерухоме майно Товариству належать:</p> <ul style="list-style-type: none"> <li>- нежилий будинок (літ. А) загальною площею 2717,6 кв. м (реєстраційний номер об'єкта нерухомого майна 169747180000, номер відомостей про речове право 2692409 від 30.09.2013);</li> <li>- нежитлові будівлі (літ. Б,В,Г) загальною площею 253,6 кв. м (реєстраційний номер об'єкта нерухомого майна 1050780000, номер відомостей про речове право 14532 від 10.01.2013).</li> </ul>
Наявність ДПТ:	Детальний план території відсутній.
Функціональне призначення згідно з Генпланом:	Території громадських будівель та споруд (на розрахунковий період)
Правовий режим:	<p>Земельна ділянка згідно з відомостями Державного реєстру речових прав на нерухоме майно перебуває у комунальній власності територіальної громади міста Києва.</p> <p>Згідно з відомостями Державного земельного кадастру: категорія земель - землі житлової та громадської забудови, код виду цільового призначення - 03.10.</p>
Розташування в зеленій зоні:	Не відноситься до територій зелених насаджень загального користування, визначених рішенням Київської міської ради від 08.07.2021 № 1583/1624 «Про затвердження показників розвитку зеленої зони м. Києва до 2022 року та концепції формування зелених насаджень в центральній частині міста».
Інші особливості:	<p>Земельна ділянка відповідно до рішення Київської міської ради від 05.07.2018 № 1137/5201 надана в оренду на 5 років Товариству для обслуговування та експлуатації адміністративних будівель і споруд (договір оренди від 30.10.2018 № 1241).</p> <p>Термін оренди за договором до 30.10.2023.</p> <p>Земельна ділянка розташована в межах Центрального історичного ареалу, в межах археологічної охоронної зони відповідно до розпорядження Київської міської державної адміністрації № 979 від 17.05.2002 «Про внесення змін та доповнень до рішення виконкому Київської міської ради народних депутатів від 16.07.1979 № 920 «Про уточнення меж історико-культурних заповідників і зон охорони пам'яток історії культури м. Києва».</p>



	<p><i>Згідно з довідкою ГУ ДПС у м. Києві від 27.06.2023 № 22070/АП/26-15-59-06-06 станом на 06.07.2023 за Товариство податковий борг не обліковується.</i></p> <p><i>Відповідно до листа ГУ ДПС у м. Києві від 15.08.2023 № 24572/5/26-15-13-01-05 станом на 01.08.2023 Товариство не включено до переліку підприємств-боржників зі сплати земельного податку та орендної плати за землю.</i></p> <p><i>Зазначаємо, що Департамент земельних ресурсів не може перебирати на себе повноваження Київської міської ради та приймати рішення про поновлення (відмову в поновленні) договорів оренди землі, оскільки відповідно до положень Закону України «Про оренду землі», пункту 34 частини першої статті 26 Закону України «Про місцеве самоврядування в Україні» та статей 9, 122 Земельного кодексу України такі питання вирішуються виключно на пленарних засіданнях сільської, селищної, міської ради.</i></p> <p><i>Зазначене підтверджується, зокрема, рішеннями Верховного Суду від 28.04.2021 у справі № 826/8857/16, від 17.04.2018 у справі № 826/8107/16, від 16.09.2021 у справі № 826/8847/16.</i></p> <p><i>Зважаючи на вказане Департаментом земельних ресурсів направляється до Київської міської ради цей проєкт рішення для подальшого розгляду відповідно до її Регламенту.</i></p>
--	--

#### **6. Стан нормативно-правової бази у даній сфері правового регулювання.**

Загальні засади та порядок поновлення договорів оренди земельних ділянок (шляхом укладення договорів на новий строк) визначено абзацами третім та четвертим розділу IX «Перехідні положення» Закону України «Про оренду землі» і Порядком набуття прав на землю із земель комунальної власності у місті Києві, затвердженим рішенням Київської міської ради від 20.04.2017 № 241/2463.

Проєкт рішення не містить інформацію з обмеженим доступом у розумінні статті 6 Закону України «Про доступ до публічної інформації».

Проєкт рішення не стосується прав і соціальної захищеності осіб з інвалідністю та не матиме впливу на життєдіяльність цієї категорії.

#### **7. Фінансово-економічне обґрунтування.**

Реалізація рішення не потребує додаткових витрат міського бюджету.


Відповідно до Податкового кодексу України та рішення Київської міської ради від 08.12.2022 № 5828/5869 «Про бюджет міста Києва на 2023 рік» орієнтовний розмір річної орендної плати складатиме: **3 912 560 грн 94 коп (5%)**.

#### **8. Прогноз соціально-економічних та інших наслідків прийняття рішення.**

Наслідками прийняття розробленого проєкту рішення стане реалізація зацікавленою особою своїх прав щодо оформлення права користування земельною ділянкою.

*Доповідач: директор Департаменту земельних ресурсів Валентина ПЕЛИХ*

Директор Департаменту земельних ресурсів



Валентина ПЕЛИХ



Код земельної ділянки: 91:099:0001  
Площа: 0.5743 га  
Адрес земельної ділянки: вул. Олегівська, 36  
Заявник: ТОВАРИСТВО З ОБМЕЖЕНОЮ ВІДПОВІДАЛЬНІСТЮ «АДАМАНС»

Вид та термін користування: оренда (на 5 років )

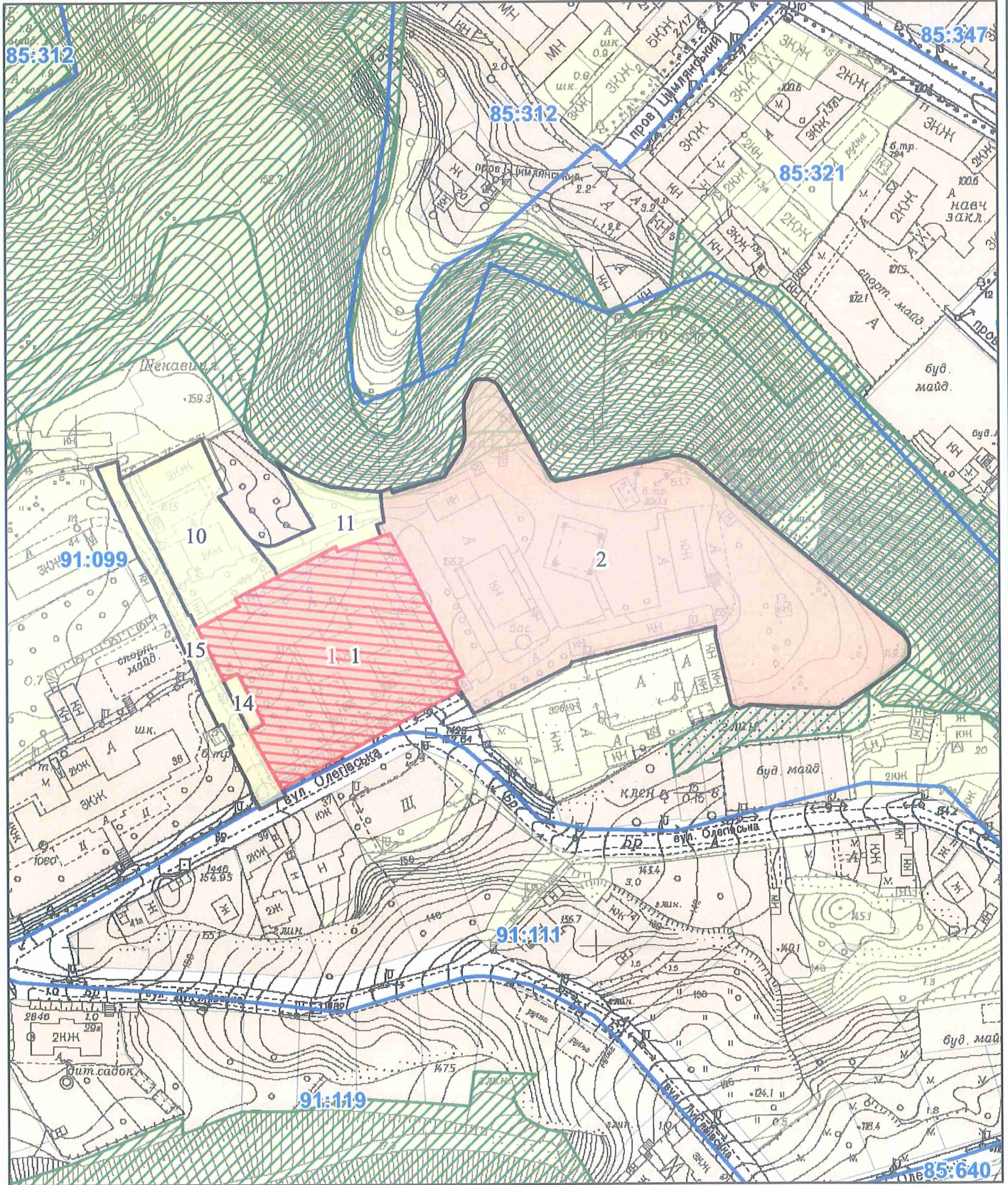
Цільове призначення: 03.10, для будівництва та обслуговування адміністративних будинків, офісних будівель компаній, які займаються підприємницькою діяльністю, пов'язаною з отриманням прибутку





# РОБОЧИ МАТЕРІАЛИ

Витяг з бази даних міського земельного кадастру від 22.09.2023



Масштаб 1:2000



## РЕЄСТР ЗЕМЕЛЬНОГО КАДАСТРУ

Код зем. ділянки	Суб'єкт господарювання за яким обліковується земельна ділянка у міському земельному кадастрі	Адреса земельної ділянки	Площа кв.м.	Вид права	Дата закінч. права
91:099:0001	ТОВАРИСТВО З ОБМЕЖЕНОЮ ВІДПОВІДАЛЬНІСТЮ "АДАМАНС"	вул. Олегівська, 36	5742,69	Оренда на 5 років	30.10.2023
91:099:0001	ТОВАРИСТВО З ОБМЕЖЕНОЮ ВІДПОВІДАЛЬНІСТЮ "АДАМАНС"	вул. Олегівська, 36	5743,00	оренда (на 5 років )	
91:099:0002	Приватне акціонерне товариство "Радіо і телебачення"	вул. Олегівська, 34б	13482,72	Оренда до 12.03.2059	12.03.2059
91:099:0010	Державне підприємство київський радіопередавальний центр КРПЦ	вул. Олегівська, 38, 40	2157,40		
91:099:0011	Землі не надані у власність чи користування	вул. Олегівська, 38, 40	927,94		
91:099:0014	Шевченківський районний відділ освіти	вул. Олегівська, 42	136,45		
91:099:0015	Землі не надані у власність чи користування	вул. Олегівська	1191,60		

## ВИТЯГ

### з Державного земельного кадастру про земельну ділянку

Номер витягу                    НВ-0001815012023  
Дата формування            06.09.2023  
Надано на заяву (запит) Київська міська рада  
06.09.2023, ЗВ-8000052172023

Дані, за якими здійснювався пошук інформації у Державному земельному кадастрі

Кадастровий номер  
земельної ділянки            8000000000:91:099:0001

#### Загальні відомості про земельну ділянку

Кадастровий номер            8000000000:91:099:0001  
Місце розташування        м.Київ, р-н Шевченківський, вулиця Олегівська, 36  
(адміністративно-територіальна одиниця)  
Цільове призначення:  
Категорія земель            Землі житлової та громадської забудови  
Вид цільового                03.10 Для будівництва та обслуговування адміністративних будинків,  
призначення земельної    офісних будівель компаній, які займаються підприємницькою діяльністю,  
ділянки:                        пов'язаною з отриманням прибутку  
Форма власності  
Площа земельної            0.5743  
ділянки, гектарів  
Нормативна грошова        78252339.97  
оцінка, гривень  
Дата проведення            02.08.2023  
нормативної грошової  
оцінки

#### Відомості про державну реєстрацію земельної ділянки

Інформація про                Технічна документація із землеустрою щодо встановлення (відновлення)  
документацію із            меж земельної ділянки в натурі (на місцевості), 05.07.2000;ТОВ "Деметра  
землеустрою, на            плюс", Восколович Віталій Валентинович  
підставі якої здійснена  
державна реєстрація  
земельної ділянки  
Орган, який                Київське міське управління земельних ресурсів  
zareєстрував земельну  
ділянку  
Дата державної            17.10.2000  
реєстрації земельної  
ділянки





Відомості про право власності / право постійного користування  
згідно з Державним реєстром речових прав на нерухоме майно

Вид права	Право власності
Інформація про власників (користувачів) земельної ділянки	
Найменування	ТЕРИТОРІАЛЬНА ГРОМАДА МІСТА КИЄВА В ОСОБІ КИЇВСЬКОЇ МІСЬКОЇ РАДИ
Реквізити документа, що посвідчує особу	
Податковий номер	22883141
Частка у спільній власності	1
Документ, який є підставою для виникнення права	Закон України "Про внесення змін до деяких законодавчих актів України щодо розмежування земель державної та комунальної власності", Верховна Рада України 06.09.2012 5245-VI;

Відомості про оренду, суборенду згідно з Державним реєстром речових прав на нерухоме майно

Стан відомостей	актуальні
Орендар	
Прізвище, ім'я та по батькові/Найменування	ТОВАРИСТВО З ОБМЕЖЕНОЮ ВІПОВІДАЛЬНІСТЮ «АДАМАНС»
Реквізити документа, що посвідчує особу	
Податковий номер	34927346
Місцезнаходження	
Площа земельної ділянки, переданої в оренду	0.5743 гектарів
Орган, що здійснив державну реєстрацію речового права	Київський міський нотаріальний округ
Дата державної реєстрації речового права	30.10.2018
Строк дії речового права	

Відомості про обмеження у використанні земельної ділянки

Вид обмеження у використанні земельної ділянки	Санітарні зони, відстані, розриви
--	-----------------------------------



Площа земельної ділянки (її частини), на яку поширюється дія обмеження 0.5743 гектарів

Підстава для виникнення обмеження у використанні земельної ділянки Закон Державні санітарні правила планування та забудови населених пунктів, затверджених наказом Міністерства охорони здоров'я України від 19.06.96 р. № 173

Дата державної реєстрації обмеження

Строк дії обмеження безстроково

Відомості про обмеження у використанні земельної ділянки

Вид обмеження у використанні земельної ділянки Зона особливого режиму забудови

Площа земельної ділянки (її частини), на яку поширюється дія обмеження 0.5743 гектарів

Підстава для виникнення обмеження у використанні земельної ділянки Закон рішення Київської міської ради від 28.03.2002 № 370/1804 «Про затвердження Генерального плану розвитку м. Києва та проекту планування його приміської зони на період до 2020 року» зі змінами та доповненнями

Дата державної реєстрації обмеження

Строк дії обмеження безстроково

Відомості про обмеження у використанні земельної ділянки

Вид обмеження у використанні земельної ділянки Зона особливого режиму забудови

Площа земельної ділянки (її частини), на яку поширюється дія обмеження 0.5743 гектарів

Підстава для виникнення обмеження у використанні земельної ділянки Закон розпорядження Київської міської державної адміністрації від 17.05.2002 № 979 та наказу Міністерства культури і туризму України від 21.10.2011 № 912/0/16-11

Дата державної реєстрації обмеження

Строк дії обмеження безстроково





Відомості про обмеження у використанні земельної ділянки

Вид обмеження у використанні земельної ділянки Зона особливого режиму забудови

Площа земельної ділянки (її частини), на яку поширюється дія обмеження 0.5743 гектарів

Підстава для виникнення обмеження у використанні земельної ділянки Закон рішення Київської міської ради від 28.03.2002 № 370/1804 «Про затвердження Генерального плану розвитку м. Києва та проекту планування його приміської зони на період до 2020 року» зі змінами та доповненнями

Дата державної реєстрації обмеження

Строк дії обмеження безстроково

Відомості про обмеження у використанні земельної ділянки

Вид обмеження у використанні земельної ділянки Зона охорони пам'ятки культурної спадщини

Площа земельної ділянки (її частини), на яку поширюється дія обмеження 0.5743 гектарів

Підстава для виникнення обмеження у використанні земельної ділянки Закон Постанова Кабінету Міністрів України від 03.09.2009 № 928

Дата державної реєстрації обмеження

Строк дії обмеження безстроково

Відомості про обмеження у використанні земельної ділянки

Вид обмеження у використанні земельної ділянки Зона охорони пам'ятки культурної спадщини

Площа земельної ділянки (її частини), на яку поширюється дія обмеження 0.5743 гектарів

Підстава для виникнення обмеження Закон наказ Міністерства культури і туризму України від 03.02.2010 № 58/0/16-10 в редакції наказу Міністерства культури і туризм України від





у використанні земельної ділянки 03.02.2010 № 58/0/16-10 в редакції наказу Міністерства культури України від 16.06.2011 № 453/0/16-11  
Дата державної реєстрації обмеження  
Строк дії обмеження безстроково

Відомості про обмеження у використанні земельної ділянки

Вид обмеження у використанні земельної ділянки Зона особливого режиму забудови  
Площа земельної ділянки (її частини), на яку поширюється дія обмеження 0.1249 гектарів  
Підстава для виникнення обмеження у використанні земельної ділянки Закон Постанова Кабінету Міністрів України від 29.01.1996 р. № 135 «Про затвердження Правил охорони ліній електрозв'язку»  
Дата державної реєстрації обмеження  
Строк дії обмеження безстроково

Відомості про обмеження у використанні земельної ділянки

Вид обмеження у використанні земельної ділянки Охоронна зона навколо інженерних комунікацій  
Площа земельної ділянки (її частини), на яку поширюється дія обмеження 0.0027 гектарів  
Підстава для виникнення обмеження у використанні земельної ділянки Закон ДБН 360-92\*\* «Планування і забудова міських і сільських поселень» затверджений Наказом Держкоммістобудування 17.04.1992 № 44  
Дата державної реєстрації обмеження  
Строк дії обмеження безстроково

Відомості про обмеження у використанні земельної ділянки

Вид обмеження у використанні земельної ділянки Охоронна зона навколо (уздовж) об'єкта енергетичної системи  
Площа земельної ділянки (її частини), на яку поширюється дія обмеження 0.0098 гектарів



яку поширюється дія  
обмеження

Підстава для виникнення обмеження у використанні земельної ділянки Закон  
Постанова Кабінету Міністрів України від 04.03.1997 № 209 "Про затвердження Правил охорони електричних мереж"

Дата державної реєстрації обмеження

Строк дії обмеження безстроково

#### Відомості про обмеження у використанні земельної ділянки

Вид обмеження у використанні земельної ділянки Охоронна зона навколо інженерних комунікацій

Площа земельної ділянки (її частини), на яку поширюється дія обмеження 0.0113 гектарів

Підстава для виникнення обмеження у використанні земельної ділянки Закон  
ДБН В.2.5-75:2013 «Каналізація зовнішні мережі та споруди» затверджений наказами Міністерства регіонального розвитку, будівництва та житлово-комунального господарства України від 08.04.2013 р. № 134 та від 28.08.2013 р. № 410

Дата державної реєстрації обмеження

Строк дії обмеження безстроково

#### Відомості про обмеження у використанні земельної ділянки

Вид обмеження у використанні земельної ділянки Охоронна зона навколо інженерних комунікацій

Площа земельної ділянки (її частини), на яку поширюється дія обмеження 0.0097 гектарів

Підстава для виникнення обмеження у використанні земельної ділянки Закон  
ДБН В.2.5-75:2013 «Каналізація зовнішні мережі та споруди» затверджений наказами Міністерства регіонального розвитку, будівництва та житлово-комунального господарства України від 08.04.2013 р. № 134 та від 28.08.2013 р. № 410

Дата державної реєстрації обмеження

Строк дії обмеження безстроково

#### Відомості про обмеження у використанні земельної ділянки



Вид обмеження у використанні земельної ділянки	Зона особливого режиму забудови
Площа земельної ділянки (її частини), на яку поширюється дія обмеження	0.0269 гектарів
Підстава для виникнення обмеження у використанні земельної ділянки	Закон Постанова Кабінету Міністрів України «Про затвердження Єдиних правил ремонту і утримання автомобільних доріг, вулиць, залізничних переїздів, правил користування ними та охорони» від 30.03.1994 № 198
Дата державної реєстрації обмеження	
Строк дії обмеження	безстроково

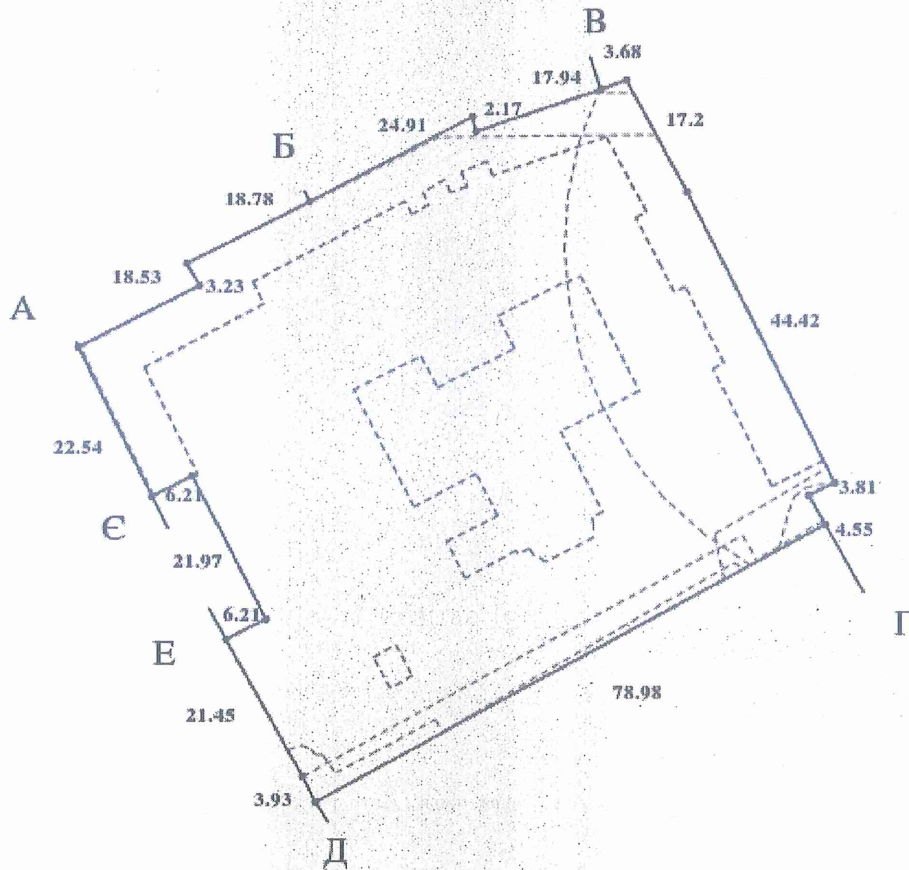
Відомості про обтяження згідно з Державним реєстром речових прав на нерухоме майно





Кадастровий план земельної ділянки

Кадастровий номер земельної ділянки 8000000000:91:099:0001



Масштаб 1:1000



Опис меж:

Умовні позначення:

Від А до Б Державне підприємство київський радіопередавальний центр КРПЦ;

Від Б до В Землі не надані у власність чи користування;

Від В до Г Відкрите акціонерне товариство "Радіо і телебачення";

Від Г до Д Землі заг.кор.(вул. Олегівська);

Від Д до Е Землі не надані у власність чи користування;

Від Е до Є Шевченківський районний відділ освіти;

Від Є до А Землі не надані у власність чи користування;

Експлікація земельних угідь:

Всього земель, гектарів	У тому числі за земельними угіддями, гектарів:			
	Землі під соціально-культурними об'єктами	Землі під соціально-культурними об'єктами	Землі під соціально-культурними об'єктами	Землі під соціально-культурними об'єктами
1	2	3	4	5
Площа земельної ділянки, гектарів 0.5743	0.0785	0.1027	0.0016	0.3915



5





Заступник міського голови –  
секретар Київської міської ради

---

Терентьєву М. О.  
Положишник В. О.

*Редоренку Я. Ю.*

Прошу розглянути проект рішення від 29.09.2023  
№ 08/231 - 1219/ПР в установленому порядку.

Омельченко А. В.

Для контролю за проходженням та тиражування.

*Старостенко Т. В.*

Володимир БОНДАРЕНКО

“29” вересня 2023 року  
№ 08/231 - 1219/ПР

08/231-1219/ПР  
29.09.2023



УКРАЇНА

ВИКОНАВЧИЙ ОРГАН КИЇВСЬКОЇ МІСЬКОЇ РАДИ  
(КИЇВСЬКА МІСЬКА ДЕРЖАВНА АДМІНІСТРАЦІЯ)

**ДЕПАРТАМЕНТ ЗЕМЕЛЬНИХ РЕСУРСІВ**

вул. Хрещатик, 32-а, м. Київ, 01001 тел. (044) 202 78 15

Контактний центр міста Києва (044) 15 51 E-mail: [kyivland@kyivcity.gov.ua](mailto:kyivland@kyivcity.gov.ua) Код ЄДРПОУ 26199097

29.09.2023 № 05715-СЛ-58034

Заступнику міського голови-  
секретарю Київської міської ради  
Володимиру БОНДАРЕНКУ

Шановний Володимире Володимировичу!

Департамент земельних ресурсів виконавчого органу Київської міської ради (Київської міської державної адміністрації) відповідно до пункту 3 статті 26 Регламенту Київської міської ради, затвердженого рішенням Київської міської ради від 04.11.2021 № 3135/3176 (зі змінами та доповненнями), направляє проект рішення Київської міської ради «Про поновлення товариству з обмеженою відповідальністю «АДАМАНС договору оренди земельної ділянки від 30 жовтня 2018 року № 1241» (справа № 730768050) для подальшого опрацювання.

Додатки:

- проект рішення Київської міської ради до справи № 730768050 на 2 арк. в 1 примірнику;
- пояснювальна записка до справи № 730768050 на 3 арк. в 1 примірнику;
- витяг з бази даних міського земельного кадастру на 2 арк. в 1 примірнику;
- матеріали супутникової фотозйомки на 1 арк. в 1 примірнику;
- копія акта обстеження земельної ділянки від 14.07.2023 № ДК/147-АО/2023 з фото на 5 арк. в 1 примірнику;
- матеріали справи № 730768050 на 81 арк. в 1 примірнику.

З повагою

Директор

Валентина ПЕЛИХ