



08/231-1184/PP
02.04.2021

КИЇВСЬКА МІСЬКА РАДА

II СЕСІЯ ІХ СКЛИКАННЯ

РІШЕННЯ

№ _____

Про відмову громадянці Матвієнко Ірині Володимирівні у наданні дозволу на розроблення проєкту землеустрою щодо відведення земельної ділянки у приватну власність для будівництва і обслуговування жилого будинку, господарських будівель і споруд у пров. Боровому, 4а у Дарницькому районі міста Києва



457015579

Розглянувши клопотання про надання дозволу на розроблення проєкту землеустрою щодо відведення земельної ділянки та додані документи, враховуючи відсутність затвердженого плану зонування або детального плану території відповідно до частини третьої статті 24 Закону України «Про регулювання містобудівної діяльності», керуючись статтями 9, 118 Земельного кодексу України, Законом України «Про внесення змін до деяких законодавчих актів України щодо розмежування земель державної та комунальної власності», пунктом 34 частини першої статті 26 Закону України «Про місцеве самоврядування в Україні», Київська міська рада

ВИРІШИЛА:

1. Відмовити громадянці Матвієнко Ірині Володимирівні у наданні дозволу на розроблення проєкту землеустрою щодо відведення земельної ділянки у приватну власність для будівництва і обслуговування жилого будинку, господарських будівель і споруд у пров. Боровому, 4а у Дарницькому районі міста Києва орієнтовною площею 0,08 га (земельна ділянка комунальної власності територіальної громади міста Києва, справа № 457015579).

2. Контроль за виконанням цього рішення покласти на постійну комісію Київської міської ради з питань архітектури, містобудування та земельних відносин.

Київський міський голова

Віталій КЛИЧКО

ПОДАННЯ:

Перший заступник голови Київської
міської державної адміністрації



Микола ПОВОРОЗНИК

Директор Департаменту земельних ресурсів
виконавчого органу Київської міської ради
(Київської міської державної адміністрації)

Петро ОЛЕНИЧ



Заступник директора Департаменту –
начальник юридичного управління
Департаменту земельних ресурсів
виконавчого органу Київської міської ради
(Київської міської державної адміністрації)




Алла ВАСИЛЕНКО

ПОГОДЖЕНО:

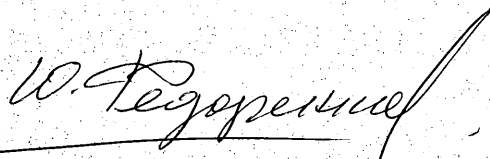
26.05.2021
Постійна комісія Київської міської ради
з питань архітектури, містобудування
та земельних відносин

Голова




Михайло ТЕРЕНТЬЄВ

Секретар



Юрій ФЕДОРЕНКО

30 Начальник управління правового
забезпечення діяльності
Київської міської ради



03.06.21

Ганна ГАРШИНА

Володимир



ПОЯСНЮВАЛЬНА ЗАПИСКА

№ ПЗН-19951 від 26.03.2021

до проєкту рішення Київської міської ради:

Про відмову громадянці Матвієнко Ірині Володимирівні у наданні дозволу на розроблення проєкту землеустрою щодо відведення земельної ділянки у приватну власність для будівництва і обслуговування жилого будинку, господарських будівель і споруд у пров. Боровому, 4а у Дарницькому районі міста Києва

До кадастрової справи
№ 457015579



1. Фізична особа:

ПІБ: *Матвієнко Ірина Володимирівна*
Клопотання: *від 23.03.2021 номер 457015579*

2. Відомості про земельну ділянку (№ 90:224:0705).

Місце розташування (адреса):	<i>м. Київ, р-н Дарницький, пров. Боровий, 4а</i>
Площа:	<i>0,08 га</i>
Вид та термін права:	<i>власність</i>
Вид використання:	<i>для будівництва і обслуговування жилого будинку, господарських будівель і споруд</i>

3. Обґрунтування прийняття рішення.

На клопотання зацікавленої особи відповідно до статей 9, 118 Земельного кодексу України та Порядку набуття прав на землю із земель комунальної власності у місті Києві, затвердженого рішенням Київської міської ради від 20.04.2017 № 241/2463, Департаментом земельних ресурсів виконавчого органу Київської міської ради (Київської міської державної адміністрації) розроблено проєкт рішення Київської міської ради.

4. Мета прийняття рішення.

Метою прийняття рішення є дотримання вимог Закону України «Про регулювання містобудівної діяльності».

5. Особливі характеристики ділянки.

Наявність будівель і споруд на ділянці:	<i>Земельна ділянка вільна від капітальної забудови.</i>
Наявність ДПТ:	<i>Детальний план території відсутній.</i>
Функціональне призначення згідно з Генпланом:	<i>Відповідно до Генерального плану міста, затвердженого рішенням Київської міської ради від 28 березня 2002 року № 370/1804, земельна ділянка за функціональним призначенням належить до території житлової садибної забудови.</i>
Правовий режим:	<i>Земельна ділянка належить до земель комунальної власності територіальної громади міста Києва.</i>

Розташування в зеленій зоні:	<i>Земельна ділянка не відноситься до озелених територій загального користування міста Києва відповідно до Програми розвитку зеленої зони міста Києва до 2010 року та концепції формування зелених насаджень в центральній частині міста, затвердженої рішенням Київської міської ради від 19.07.2005 № 806/3381 (зі змінами).</i>
Інші особливості:	

6. Стан нормативно-правової бази у даній сфері правового регулювання.

Загальні засади та порядок відмови у наданні дозволу на розроблення документації із землеустрою визначено статтями 9, 118 Земельного кодексу України.

7. Фінансово-економічне обґрунтування.


Реалізація рішення не потребує додаткових витрат міського бюджету.

8. Прогноз соціально-економічних та інших наслідків прийняття рішення.

Рішення не тягне за собою жодних соціально-економічних та інших наслідків.

Доповідач: директор Департаменту земельних ресурсів Петро ОЛЕНИЧ

Директор Департаменту
земельних ресурсів



Петро ОЛЕНИЧ

