



27

08/238-1174/MP
24.04.2020

КИЇВСЬКА МІСЬКА РАДА

XI СЕСІЯ VIII СКЛИКАННЯ

РІШЕННЯ

№ _____

K

Про надання Київському комунальному об'єднанню зеленого будівництва та експлуатації зелених насаджень міста «Київзеленбуд» дозволу на розроблення проекту землеустрою щодо відведення земельної ділянки у постійне користування для обслуговування та експлуатації зелених насаджень загального користування на вул. Євгенія Харченка, 41 у Дарницькому районі міста Києва



350107705

Розглянувши клопотання про надання дозволу на розроблення проекту землеустрою щодо відведення земельної ділянки Київському комунальному об'єднанню зеленого будівництва та експлуатації зелених насаджень міста «Київзеленбуд» біля будинку на вул. Євгенія Харченка, 41 у Дарницькому районі міста Києва та додані документи, керуючись статтями 9, 123 Земельного кодексу України, Законом України «Про внесення змін до деяких законодавчих актів України щодо розмежування земель державної та комунальної власності», пунктом 34 частини першої статті 26 Закону України «Про місцеве самоврядування в Україні», Київська міська рада

ВИРІШИЛА:

1. Надати Київському комунальному об'єднанню зеленого будівництва та експлуатації зелених насаджень міста «Київзеленбуд» дозвіл на розроблення проекту землеустрою щодо відведення земельної ділянки орієнтовною площею 0,33 га у постійне користування для обслуговування та експлуатації зелених насаджень загального користування на вул. Євгенія Харченка, 41 у Дарницькому районі міста Києва за рахунок земель комунальної власності територіальної громади міста Києва згідно з план-схемою (додаток до рішення) (справа № 350107705).


2. Контроль за виконанням цього рішення покласти на постійну комісію Київської міської ради з питань містобудування, архітектури та землекористування.

Київський міський голова

Віталій КЛИЧКО

ПОДАННЯ:

Заступник голови Київської міської
державної адміністрації



Вячеслав НЕПОП

Директор Департаменту земельних ресурсів
виконавчого органу Київської міської ради
(Київської міської державної адміністрації)

Петро ОЛЕНИЧ

Заступник директора Департаменту –
начальник юридичного управління
Департаменту земельних ресурсів
виконавчого органу Київської міської ради
(Київської міської державної адміністрації)



Алла ВАСИЛЕНКО

ПОГОДЖЕНО:

17.02.2021
Постійна комісія Київської міської ради
з питань архітектури, містобудування
та земельних відносин

Голова



МИХАЙЛО ТЕРЕНТЬЄВ

Секретар



ЮРИЙ ФЕДОРЕНКО

в. Начальник управління правового
забезпечення діяльності
Київської міської ради




Ганна ГАРШИНА

09.03.2021

Володимир

Постійна комісія Київської міської ради
з питань екологічної політики

Голова 12.06.2020



Костянтин ЯЛОВИЙ

Секретар

Олексій НОВІКОВ

ПОЯСНЮВАЛЬНА ЗАПИСКА

№ ПЗН-6838 від 15.04.2020

до проекту рішення Київської міської ради:

Про надання Київському комунальному об'єднанню зеленого будівництва та експлуатації зелених насаджень міста «Київзеленбуд» дозволу на розроблення проекту землеустрою щодо відведення земельної ділянки у постійне користування для обслуговування та експлуатації зелених насаджень загального користування на вул. Євгенія Харченка, 41 у Дарницькому районі міста Києва

До справи
№ 350107705



1. Юридична особа:

Назва	<i>Київське комунальне об'єднання зеленого будівництва та експлуатації зелених насаджень міста "Київзеленбуд"</i>
Перелік засновників (учасників) <small>*за даними Єдиного державного реєстру юридичних осіб, фізичних осіб-підприємців та громадських формувань</small>	КИЇВСЬКА МІСЬКА ДЕРЖАВНА АДМІНІСТРАЦІЯ Код ЄДРПОУ засновника: 00022527 Адреса засновника: 01044, м. Київ, Шевченківський р-н, вул. Хрещатик, 36
Кінцевий бенефіціарний власник (контролер) <small>*за даними Єдиного державного реєстру юридичних осіб, фізичних осіб-підприємців та громадських формувань</small>	Відсутній
Клопотання	від 29.01.2020 № 350107705

2. Відомості про земельну ділянку 90:221:0039

Місце розташування (адреса):	м. Київ, р-н Дарницький, вул. Євгенія Харченка, 41
Площа:	0,3300 га
Вид та термін користування:	постійне користування
Вид використання:	для обслуговування та експлуатації зелених насаджень загального користування
Цільове призначення:	

3. Обґрунтування прийняття рішення

На клопотання зацікавленої особи відповідно до статей 9, 123 Земельного кодексу України та Порядку набуття прав на землю із земель комунальної власності у місті Києві, затвердженого рішенням Київради від 20 квітня 2017 року № 241/2463, Департаментом земельних ресурсів виконавчого органу Київської міської ради (Київської міської державної адміністрації) розроблено проект рішення Київської міської ради.

4. Мета прийняття рішення.

Метою прийняття рішення є забезпечення реалізації встановленого Земельним кодексом України права особи на оформлення права користування (власності) на землю.

5. Особливі характеристики ділянки.

Наявність будівель і споруд на ділянці:	Земельна ділянка вільна від капітальної забудови
---	---

Наявність ДПТ:	<i>Детальний план території відсутній.</i>
Функціональне призначення згідно Генплану:	<i>Відповідно до Генерального плану міста, затвердженого рішенням Київської міської ради від 28 березня 2002 року № 370/1804, земельна ділянка за функціональним призначенням належить до території багатопверхової житлової забудови (витяг з містобудівного кадастру від 24.02.2020 № 1862/0/12-53/12-03-20)</i>
Правовий режим:	<i>Земельна ділянка належить до земель комунальної власності територіальної громади міста Києва.</i>
Розташування в зеленій зоні:	<i>Земельна ділянка входить до зеленої зони</i>
Інші особливості:	<i>Відповідно до рішення Київської міської ради від 23.03.2017 № 24/2246 "Про надання статусу скверу земельній ділянці біля будинку на вул. Євгенія Харченка, 41 у Дарницькому районі м. Києва" земельній ділянці площею 0,33 га надано статус скверу та внесено зміни до Програми комплексного розвитку зеленої зони міста Києва до 2010 року та концепції формування зелених насаджень в центральній частині міста (зі змінами) та включено до переліку озелених територій загального користування міста Києва.</i>

6. Стан нормативно-правової бази у даній сфері правового регулювання.

Загальні засади та порядок отримання дозволу на розроблення документації із землеустрою визначено статтями 9, 123 Земельного кодексу України.

7. Фінансово-економічне обґрунтування.

Реалізація рішення не потребує додаткових витрат міського бюджету.

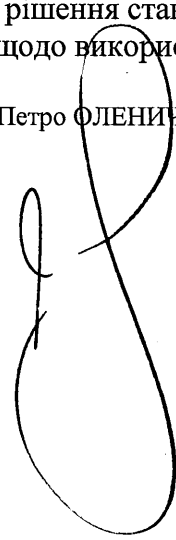
8. Прогноз соціально-економічних та інших наслідків прийняття рішення.

Наслідками прийняття розробленого проекту рішення стане:

- реалізація зацікавленою особою своїх прав щодо використання земельної ділянки.

Доповідач: директор Департаменту земельних ресурсів Петро ОЛЕНИЧ

Директор Департаменту
земельних ресурсів

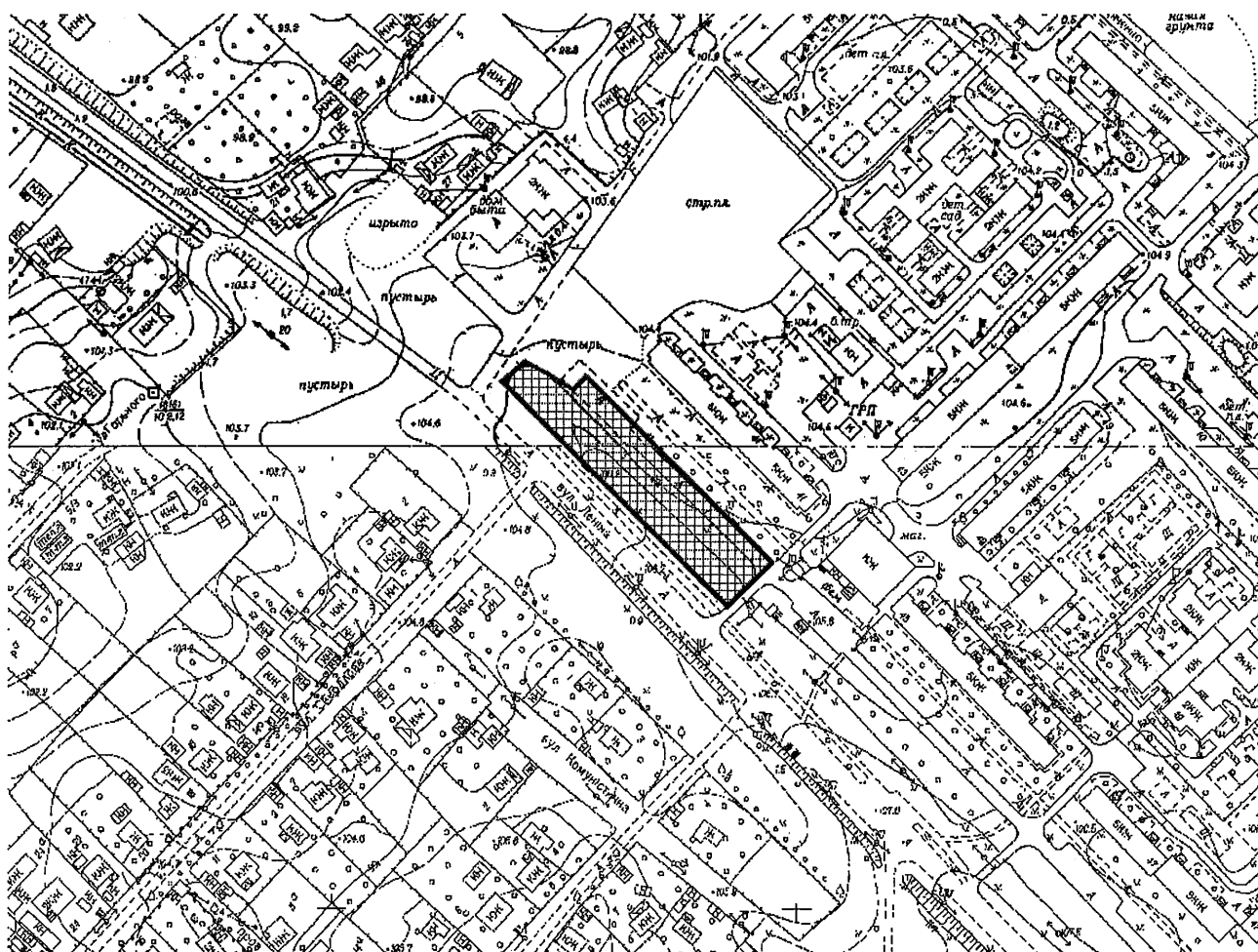


Петро ОЛЕНИЧ



План-схема
до дозволу на розроблення проєкту землеустрою щодо відведення земельної ділянки

клопотання	від 29.01.2020 № 350107705
код земельної ділянки	90:221:0039
юридична/фізична особа	Київське комунальне об'єднання зеленого будівництва та експлуатації зелених насаджень міста "Київзеленбуд"
адреса земельної ділянки	м. Київ, р-н Дарницький, вул. Євгенія Харченка, 41
вид землекористування	постійне користування
вид користування земельної ділянки	для обслуговування та експлуатації зелених насаджень загального користування
орієнтовний розмір	0,33 га



Київський міський голова

Віталій КЛИЧКО