



08/231-1167/110  
19.08.2024

# КИЇВСЬКА МІСЬКА РАДА

III СЕСІЯ IX СКЛИКАННЯ

## РІШЕННЯ

№ \_\_\_\_\_

Про надання **ПРИВАТНОМУ АКЦІОНЕРНОМУ ТОВАРИСТВУ «ДТЕК КИЇВСЬКІ ЕЛЕКТРОМЕРЕЖІ»** дозволу на розроблення проєкту землеустрою щодо відведення земельної ділянки в оренду для експлуатації та обслуговування трансформаторної підстанції **ТП-6970** у кварталі, обмеженому вулицями **Академіка Вільямса, Маршала Конєва, Ломоносова, Композитора Мейтуса** у **Голосіївському районі міста Києва**



745146015

Розглянувши заяву **ПРИВАТНОГО АКЦІОНЕРНОГО ТОВАРИСТВА «ДТЕК КИЇВСЬКІ ЕЛЕКТРОМЕРЕЖІ»** (код ЄДРПОУ 41946011, місцезнаходження юридичної особи: 04080, місто Київ, вул. Новокостянтинівська, 20) від 20.06.2024 № 745146015 про надання дозволу на розроблення проєкту землеустрою щодо відведення земельної ділянки у кварталі, обмеженому вулицями **Академіка Вільямса, Маршала Конєва, Ломоносова, Композитора Мейтуса** у **Голосіївському районі міста Києва** та додані документи, керуючись статтями 9, 123 Земельного кодексу України, пунктом 34 частини першої статті 26 Закону України «Про місцеве самоврядування в Україні», Законом України «Про адміністративну процедуру», Київська міська рада

### **ВИРІШИЛА:**

1. Надати **ПРИВАТНОМУ АКЦІОНЕРНОМУ ТОВАРИСТВУ «ДТЕК КИЇВСЬКІ ЕЛЕКТРОМЕРЕЖІ»** дозвіл на розроблення проєкту землеустрою щодо відведення земельної ділянки площею 0,0124 га (кадастровий номер

8000000000:79:364:0039) в оренду для експлуатації та обслуговування трансформаторної підстанції ТП-6970 у кварталі, обмеженому вулицями Академіка Вільямса, Маршала Конєва, Ломоносова, Композитора Мейтуса у Голосіївському районі міста Києва за рахунок земель комунальної власності територіальної громади міста Києва згідно з план-схемою (додаток до рішення) (справа № 745146015).

2. Дане рішення набирає чинності та вважається доведеним до відома заявника з дня його оприлюднення на офіційному вебсайті Київської міської ради.

3. Контроль за виконанням цього рішення покласти на постійну комісію Київської міської ради з питань архітектури, містопланування та земельних відносин.

Київський міський голова

Віталій КЛИЧКО

**ПОДАННЯ:**

Заступник голови  
Київської міської державної адміністрації  
з питань здійснення самоврядних повноважень

Петро ОЛЕНИЧ

Директор Департаменту земельних ресурсів  
виконавчого органу Київської міської ради  
(Київської міської державної адміністрації)

Валентина ПЕЛИХ

Начальник юридичного управління  
Департаменту земельних ресурсів  
виконавчого органу Київської міської ради  
(Київської міської державної адміністрації)

Дмитро РАДЗІЄВСЬКИЙ

**ПОГОДЖЕНО:**

*03 червня*  
Постійна комісія Київської міської ради  
з питань архітектури, містопланування  
та земельних відносин

Голова

Михайло ТЕРЕНТЬЄВ

Секретар **ЗАСІДАННЯ**

Віктор ГРУШКО  
Юрій ФЕДОРЕНКО

Начальник управління правового  
забезпечення діяльності  
Київської міської ради

Валентина ПОЛОЖИШНИК

Постійна комісія Київської міської ради  
з питань житлово-комунального господарства  
та паливно-енергетичного комплексу

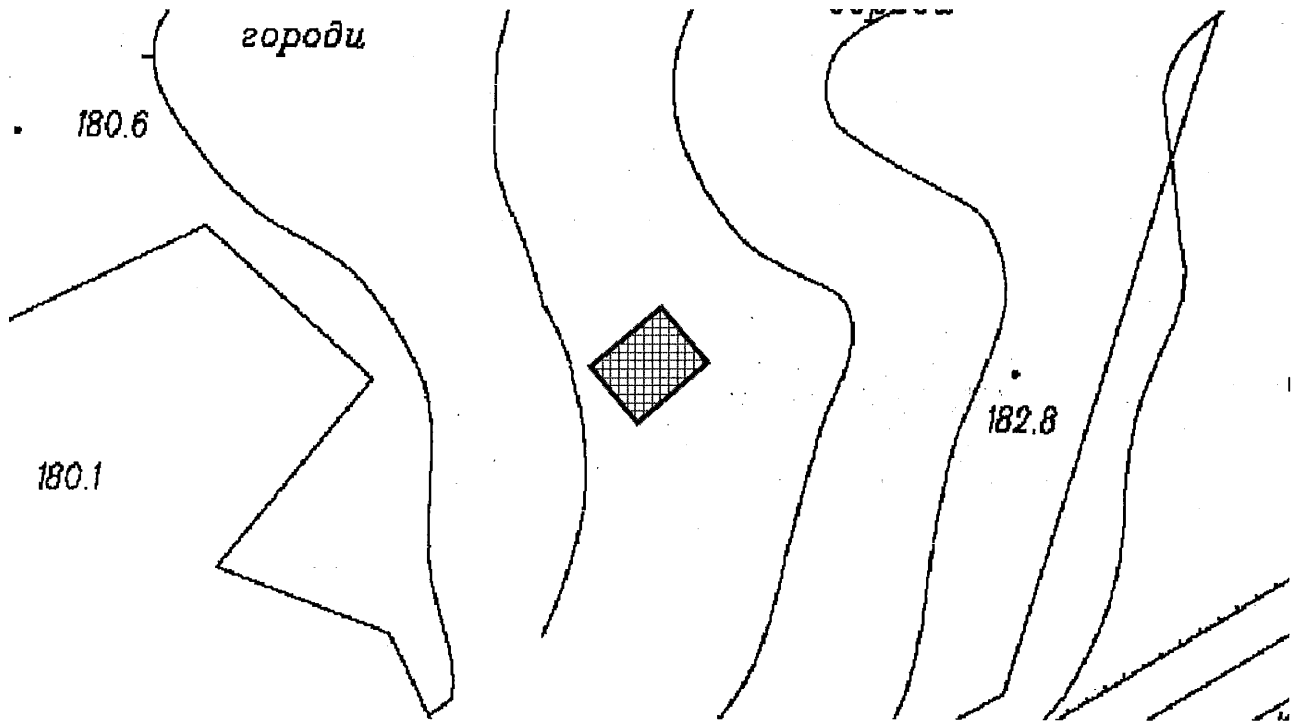
Голова

Олександр БРОДСЬКИЙ

Додаток  
до рішення Київської міської ради  
від \_\_\_\_\_ № \_\_\_\_\_

**План-схема**  
**до дозволу на розроблення проєкту землеустрою щодо відведення**  
**земельної ділянки**

клопотання	від 20.06.2024 № 745146015
кадастровий номер земельної ділянки	8000000000:79:364:0039
юридична особа	<b>ПРИВАТНЕ АКЦІОНЕРНЕ ТОВАРИСТВО «ДТЕК КИЇВСЬКІ ЕЛЕКТРОМЕРЕЖІ»</b>
адреса земельної ділянки	<b>м. Київ, р-н Голосіївський, квартал, обмежений вулицями Академіка Вільямса, Маршала Конєва, Ломоносова, Композитора Мейтуса</b>
вид землекористування	<b>оренда</b>
заявлене цільове призначення	<b>для експлуатації та обслуговування трансформаторної підстанції ТП-6970</b>
площа	<b>0,0124 га</b>



Київський міський голова

Віталій КЛИЧКО

# ПОЯСНЮВАЛЬНА ЗАПИСКА

№ ПЗН-67724 від 05.08.2024

до проекту рішення Київської міської ради:

**Про надання ПРИВАТНОМУ АКЦІОНЕРНОМУ ТОВАРИСТВУ «ДТЕК КИЇВСЬКІ ЕЛЕКТРОМЕРЕЖІ» дозволу на розроблення проекту землеустрою щодо відведення земельної ділянки в оренду для експлуатації та обслуговування трансформаторної підстанції ТП-6970 у кварталі, обмеженому вулицями Академіка Вільямса, Маршала Конєва, Ломоносова, Композитора Мейтуса у Голосіївському районі міста Києва**

До справи

№ 745146015



## 1. Юридична особа:

Назва	ПРИВАТНЕ АКЦІОНЕРНЕ ТОВАРИСТВО «ДТЕК КИЇВСЬКІ ЕЛЕКТРОМЕРЕЖІ»
Перелік засновників (учасників) юридичної особи	Акціонери згідно реєстру
Кінцевий бенефіціарний власник (контролер)	Ахметов Рінат Леонідович, 01032, місто Київ, вулиця Паторжинського
Клопотання	від 20.06.2024 № 745146015

## 2. Відомості про земельну ділянку (кадастровий номер 8000000000:79:364:0039).

Місце розташування (адреса)	м. Київ, р-н Голосіївський, квартал, обмежений вулицями Академіка Вільямса, Маршала Конєва, Ломоносова, Композитора Мейтуса
Площа	0,0124 га
Вид та термін користування	оренда
Заявлене цільове призначення	14.02. Для розміщення, будівництва, експлуатації та обслуговування будівель і споруд об'єктів передачі електричної енергії (для експлуатації та обслуговування трансформаторної підстанції ТП-6970)

## 3. Обґрунтування прийняття рішення.

На клопотання зацікавленої особи відповідно до статей 9, 123 Земельного кодексу України та Порядку набуття прав на землю із земель комунальної власності у місті Києві, затвердженого рішенням Київської міської ради від 20.04.2017 № 241/2463, Департаментом земельних ресурсів виконавчого органу Київської міської ради (Київської міської державної адміністрації) розроблено проект рішення Київської міської ради.

## 4. Мета прийняття рішення.

Метою прийняття рішення є забезпечення реалізації встановленого Земельним кодексом України права особи на оформлення права користування на землю.

## 5. Особливі характеристики ділянки.

Наявність будівель і споруд на ділянці:	На земельній ділянці розташована будівля трансформаторної підстанції ТП-6970 (літ. «Б»), загальною площею 76,5 кв. м, яка перебуває у власності ПРИВАТНОГО АКЦІОНЕРНОГО ТОВАРИСТВА «ДТЕК КИЇВСЬКІ ЕЛЕКТРОМЕРЕЖІ» (право власності зареєстровано у Державному реєстрі речових прав на нерухоме майно 21.05.2018, номер відомостей про речове право 26307250)
---	---

	(інформація з Державного реєстру речових прав на нерухоме майно від 05.08.2024 № 389665198).
Наявність ДПТ:	Детальний план території відсутній.
Функціональне призначення згідно з Генпланом:	Відповідно до Генерального плану міста Києва та проекту планування його приміської зони на період до 2020 року, затвердженого рішенням Київської міської ради від 28.03.2002 № 370/1804, земельна ділянка за функціональним призначенням належить до території житлової забудови багатоповислової (на розрахунковий період) (довідка (витяг) з містобудівного кадастру, надана листом Департаменту містобудування та архітектури виконавчого органу Київської міської ради (Київської міської державної адміністрації) від 21.06.2024 № 055-5933).
Правовий режим:	Земельна ділянка належить до земель комунальної власності територіальної громади міста Києва (право власності зареєстровано у Державному реєстрі речових прав на нерухоме майно 08.05.2024, номер відомостей про речове право 54982933) (інформація з Державного реєстру речових прав на нерухоме майно від 05.08.2024 № 389682574).
Розташування в зеленій зоні:	Земельна ділянка не входить до зеленої зони.
Інші особливості:	Земельна ділянка площею 0,0124 га (кадастровий номер 8000000000:79:364:0039) сформована за результатами поділу земельної ділянки площею 10,2380 га (кадастровий номер 8000000000:79:364:0067) у кварталі обмеженою вулицями Степана Рудницького, Самійла Кішки, Юлії Здановської, Композитора Мейтуса у Голосіївському районі м. Києва, яка на підставі рішення Київської міської ради від 14.07.2005 № 752/3327 передана в довгострокову оренду на 10 років товариству з обмеженою відповідальністю «ТЕРИТОРІАЛЬНЕ МІЖГОСПОДАРСЬКЕ ОБ'ЄДНАННЯ «ЛІКО-ХОЛДІНГ» для будівництва житлового комплексу з об'єктами культурно-побутового, соціального призначення (договір оренди земельної ділянки від 27.03.2006 № 79-6-00398, договір про поновлення договору оренди земельної ділянки від 12.05.2017 № 370, термін дії оренди до 12.05.2027). Технічна документація із землеустрою щодо поділу земельної ділянки (кадастровий номер 8000000000:79:364:0067) затверджена рішенням Київської міської ради від 29.02.2024 № 7854/7895. Товариство з обмеженою відповідальністю «ТЕРИТОРІАЛЬНЕ МІЖГОСПОДАРСЬКЕ ОБ'ЄДНАННЯ «ЛІКО-ХОЛДІНГ» не заперечує проти припинення права користування вказаною земельною ділянкою, та зміни її цільового призначення (заява ТОВ «ТМО «ЛІКО-ХОЛДІНГ», справжність підпису на якій засвідчено нотаріально 03.04.2024 № 518).

*Зазначаємо, що Департамент земельних ресурсів не може перебирати на себе повноваження Київської міської ради та приймати рішення про надання дозволу або відмову у наданні дозволу на розроблення проєкту землеустрою щодо відведення земельної ділянки, оскільки відповідно до пункту 34 частини першої статті 26 Закону України «Про місцеве самоврядування в Україні» та статей 9, 122 Земельного кодексу України такі питання вирішуються виключно на пленарних засіданнях сільської, селищної, міської ради.*

*Зазначене підтверджується, зокрема, рішеннями Верховного Суду від 28.04.2021 у справі № 826/8857/16, від 17.04.2018 у справі № 826/8107/16, від 16.09.2021 у справі № 826/8847/16.*

*Зважаючи на вказане, цей проєкт рішення направляється для подальшого розгляду Київською міською радою відповідно до її Регламенту.*

#### **6. Стан нормативно-правової бази у даній сфері правового регулювання.**

Загальні засади та порядок отримання дозволу на розроблення документації із землеустрою визначено статтями 9, 123 Земельного кодексу України.

Проєкт рішення не стосується прав і соціальної захищеності осіб з інвалідністю та не матиме впливу на життєдіяльність цієї категорії.

Проєкт рішення не містить службової інформації у розумінні статті 6 Закону України «Про доступ до публічної інформації».

Проєкт рішення не містить інформації про фізичну особу (персональні дані) у розумінні статей 11 та 21 Закону України «Про інформацію» та статті 2 Закону України «Про захист персональних даних».

#### **7. Фінансово-економічне обґрунтування.**


Реалізація рішення не потребує додаткових витрат міського бюджету.

#### **8. Прогноз соціально-економічних та інших наслідків прийняття рішення.**

Наслідками прийняття розробленого проєкту рішення стане реалізація зацікавленою особою своїх прав щодо користування земельною ділянкою.

Доповідач: директор Департаменту земельних ресурсів **Валентина ПЕЛИХ.**

Директор Департаменту земельних ресурсів



Валентина ПЕЛИХ



КИЇВСЬКА МІСЬКА РАДА  
Управління правового забезпечення  
діяльності Київської міської ради

вул. Хрещатик, 36, м. Київ, 01001, тел.: (044) 202 70 19  
Контактний центр міста Києва: (044) 15 51, e-mail: jurist@kmr.gov.ua, сайт: kmr.gov.ua,  
код ЄДРПОУ 22883141

15.10.2024 № 08/230-1212

На № \_\_\_\_\_ від \_\_\_\_\_

Голові постійної комісії Київської  
міської ради з питань архітектури,  
містопланування та земельних  
відносин  
Михайлу ТЕРЕНТЬЄВУ

Рекомендації

до проєкту рішення Київської міської ради від 19.08.2024 №08/231-1167/ПР  
«Про надання ПРИВАТНОМУ АКЦІОНЕРНОМУ ТОВАРИСТВУ «ДТЕК  
КИЇВСЬКІ ЕЛЕКТРОМЕРЕЖІ» дозволу на розроблення проєкту землеустрою  
щодо відведення земельної ділянки в оренду для експлуатації та  
обслуговування трансформаторної підстанції ТП-6970 у кварталі, обмеженому  
вулицями Академіка Вільямса, Маршала Конєва, Ломоносова, Композитора  
Мейтуса у Голосіївському районі міста Києва»

Управлінням правового забезпечення діяльності Київської міської ради  
опрацьовано поданий проєкт рішення, з приводу чого зазначаємо наступне.

Законом України «Про адміністративну процедуру» (далі - Закон)  
врегульовано відносини органів виконавчої влади, органів влади Автономної  
Республіки Крим, органів місцевого самоврядування, їх посадових осіб, інших  
суб'єктів, які відповідно до закону уповноважені здійснювати функції  
публічної адміністрації, з фізичними та юридичними особами щодо розгляду і  
вирішення адміністративних справ у дусі визначеної Конституцією України  
демократичної та правової держави та з метою забезпечення права і закону, а  
також зобов'язання держави забезпечувати і захищати права, свободи чи  
законні інтереси людини і громадянина.

Проєкт рішення в розумінні Закону є адміністративним актом, а тому  
пункт 2 проєкту рішення потребує приведення у відповідність до вимог цього  
Закону.

Зокрема, згідно зі статтею 74 Закону адміністративний акт набирає  
чинності стосовно учасника адміністративного провадження з дня доведення  
його до відома відповідної особи, якщо інший строк набрання ним чинності не  
передбачено законом або самим адміністративним актом.

Стаття 75 Закону визначає, порядок доведення адміністративного акта до  
відома осіб та встановлює відповідно, що спосіб доведення адміністративного



акта до відома особи визначається адміністративним органом відповідно до цього Закону, якщо інший спосіб не передбачений законом.

Доведення адміністративного акта до відома особи здійснюється шляхом:


- 1) вручення акта або надсилання його поштою (рекомендованим листом з повідомленням про вручення);
- 2) надсилання на адресу електронної пошти чи передачі з використанням інших засобів телекомунікаційного зв'язку;
- 3) публічного оголошення, оприлюднення згідно з вимогами законодавства;
- 4) усного повідомлення у випадках, передбачених законом.

Адміністративний акт, що стосується великої кількості осіб, доводиться до відома таких осіб через офіційний веб-сайт адміністративного органу та/або шляхом публікації у друкованих медіа із зазначенням суті рішення, порядку ознайомлення з актом та порядку його оскарження.

У справі за заявою адміністративний акт доводиться до відома особи у спосіб, зазначений нею в заяві (надсилається на вказану поштову адресу (рекомендованим листом з повідомленням про вручення), у тому числі, за бажанням заявника, кур'єром за додаткову плату, на адресу електронної пошти чи передається з використанням інших засобів телекомунікаційного зв'язку, вручається особисто тощо). Якщо особа не зазначила спосіб доведення адміністративного акта до її відома, адміністративний акт надсилається за адресою її зареєстрованого місця проживання (перебування), місцезнаходження або в інший спосіб, передбачений цим Законом та іншими актами законодавства.

Зважаючи на викладене, рекомендуємо доопрацювати проект рішення в межах можливостей та процедур, передбачених Регламентом Київської міської ради, затвердженим рішенням Київської міської ради від 04.11.2021 № 3135/3176 та відповідно відобразити у проекті рішення відповідні положення, спрямовані на врахування вищенаведених приписів Закону.

Начальник управління



Валентина ПОЛОЖИШНИК