



08/231-1166/ПР
21.09.2023

КИЇВСЬКА МІСЬКА РАДА

II СЕСІЯ IX СКЛИКАННЯ

РІШЕННЯ

№ _____

Визн. в. у чер. серв.

Про відмову громадянці Зам Наталії Олегівні у наданні дозволу на розроблення проекту землеустрою щодо відведення земельної ділянки в оренду для розміщення станції технічного обслуговування автомобілей на вул. Андрія Мельника, 11 у Солом'янському районі міста Києва



572001605

Розглянувши клопотання про надання дозволу на розроблення проекту землеустрою щодо відведення земельної ділянки громадянці Зам Наталії Олегівні на вул. Андрія Мельника, 11 у Солом'янському районі міста Києва та додані документи, зважаючи на те, що заявлена ініціатива не відповідає містобудівній документації, а саме: земельна ділянка за функціональним призначенням належить до території багатоповерхової житлової забудови (витяг з містобудівного кадастру, направлений листом Департаменту містобудування та архітектури виконавчого органу Київської міської ради (Київської міської державної адміністрації) від 23.08.2023 № 055-6336), враховуючи відсутність принаймні одного із видів містобудівної документації відповідно до частини третьої статті 24 Закону України «Про регулювання містобудівної діяльності» та те, що відповідно до статті 134 Земельного кодексу України земельні ділянки державної чи комунальної власності продаються або передаються в користування (оренду, суперфіцій, емфітевзис) окремими лотами на конкурентних засадах (на земельних торгах), керуючись статтями 9, 123 Земельного кодексу України, Законом України «Про внесення змін до деяких законодавчих актів України щодо розмежування земель державної та

комунальної власності», пунктом 34 частини першої статті 26 Закону України «Про місцеве самоврядування в Україні», Київська міська рада

ВИРІШИЛА:

1. Відмовити громадянці Зам Наталії Олегівні у наданні дозволу на розроблення проєкту землеустрою щодо відведення земельної ділянки в оренду для розміщення станції технічного обслуговування автомобілей на вул. Андрія Мельника, 11 у Солом'янському районі міста Києва орієнтовною площею 0,04 га (земельна ділянка комунальної власності територіальної громади міста Києва, справа № 572001605).


2. Контроль за виконанням цього рішення покласти на постійну комісію Київської міської ради з питань архітектури, містопланування та земельних відносин.

Київський міський голова

Віталій КЛИЧКО

ПОДАННЯ:

Заступник голови
Київської міської державної адміністрації
з питань здійснення самоврядних
повноважень



Петро ОЛЕНИЧ

Директор Департаменту земельних ресурсів
виконавчого органу Київської міської ради
(Київської міської державної адміністрації)



Валентина ПЕЛИХ

Начальник юридичного управління
Департаменту земельних ресурсів
виконавчого органу Київської міської ради
(Київської міської державної адміністрації)




Дмитро РАДЗІВСЬКИЙ

ПОГОДЖЕНО:

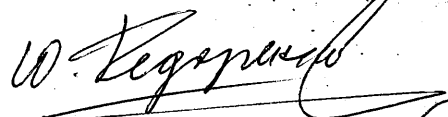
01.11.2023
Постійна комісія Київської міської ради
з питань архітектури, містопланування
та земельних відносин

Голова



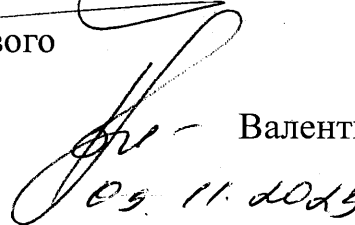
Михайло ТЕРЕНТЬЄВ

Секретар



Юрій ФЕДОРЕНКО

Начальник управління правового
забезпечення діяльності
Київської міської ради



09.11.2023

Валентина ПОЛОЖИШНИК

ПОЯСНЮВАЛЬНА ЗАПИСКА

До справи
№ 572001605

№ ПЗН-57667 від 30.08.2023

до проекту рішення Київської міської ради:
Про відмову громадяниці Зам Наталії Олегівни у наданні дозволу на розроблення проекту землеустрою щодо відведення земельної ділянки в оренду для розміщення станції технічного обслуговування автомобілей на вул. Андрія Мельника, 11 у Солом'янському районі міста Києва



1. Фізична особа:

ПІБ: **Зам Наталія Олегівна**
Клопотання: **від 22.08.2023 номер 572001605**

2. Відомості про земельну ділянку (обліковий код 69:007:0142).

Місце розташування (адреса):	м. Київ, р-н Солом'янський, вул. Андрія Мельника, 11
Площа:	0,04 га
Вид та термін права:	право в процесі оформлення (оренда)
Заявлене цільове призначення:	для розміщення станції технічного обслуговування автомобілей

3. Обґрунтування прийняття рішення.

На клопотання зацікавленої особи відповідно до статей 9, 123, 134 Земельного кодексу України та Порядку набуття прав на землю із земель комунальної власності у місті Києві, затвердженого рішенням Київської міської ради від 20.04.2017 № 241/2463, Департаментом земельних ресурсів виконавчого органу Київської міської ради (Київської міської державної адміністрації) розроблено проект рішення Київської міської ради.

4. Мета прийняття рішення.

Метою прийняття рішення є дотримання вимог Закону України «Про регулювання містобудівної діяльності» та забезпечення дотримання вимог Земельного кодексу України.

5. Особливі характеристики ділянки.

Наявність будівель і споруд на ділянці:	Земельна ділянка вільна від капітальної забудови.
Наявність ДПТ:	Детальний план території відсутній.
Функціональне призначення згідно з Генпланом:	Відповідно до Генерального плану міста Києва, затвердженого рішенням Київської міської ради від 28.03.2002 № 370/1804, земельна ділянка за функціональним призначенням належить до території багатоповерхової житлової забудови (витяг з містобудівного кадастру, направлений листом Департаменту містобудування та архітектури виконавчого органу Київської міської ради (Київської міської державної адміністрації) від 23.08.2023 № 055-6336).
Правовий режим:	Земельна ділянка належить до земель комунальної власності територіальної громади міста Києва.
Розташування в зеленій зоні:	Земельна ділянка не входить до зеленої зони.

<p>Інші особливості:</p>	<p><i>Земельна ділянка входить в межі земельної ділянки площею 1,0015 га (кадастровий номер 8000000000:69:007:0027), з кодом виду цільового призначення 02.12 - земельні ділянки загального користування, які використовуються як внутрішньоквартальні проїзди, пішохідні зони, сформована в результаті виконання Міської цільової програми використання та охорони земель міста Києва на 2019-2021 роки, затвердженої рішенням Київської міської ради від 04.12.2018 № 229/6280, та зареєстрована у Державному земельному кадастрі на підставі технічної документації із землеустрою щодо інвентаризації земель.</i></p> <p><i>Рішення про затвердження технічної документації та передачу зазначеної земельної ділянки у власність або користування будь-яким особам Київська міська рада за поданням Департаменту земельних ресурсів виконавчого органу Київської міської ради (Київської міської державної адміністрації) не приймала.</i></p> <p><i>Зазначаємо, що Департамент земельних ресурсів не може перебирати на себе повноваження Київської міської ради та приймати рішення про надання дозволу на розроблення проекту землеустрою щодо відведення земельної ділянки або про відмову у наданні такого дозволу, оскільки відповідно до пункту 34 частини першої статті 26 Закону України «Про місцеве самоврядування в Україні» та статей 9, 122 Земельного кодексу України такі питання вирішуються виключно на пленарних засіданнях сільської, селищної, міської ради.</i></p> <p><i>Зазначене підтверджується, зокрема, рішеннями Верховного Суду від 28.04.2021 у справі № 826/8857/16, від 17.04.2018 у справі № 826/8107/16, від 16.09.2021 у справі № 826/8847/16.</i></p> <p><i>Зважаючи на вказане, цей проект рішення направляється для подальшого розгляду Київською міською радою відповідно до її Регламенту.</i></p>
--------------------------	---

6. Стан нормативно-правової бази у даній сфері правового регулювання.

Загальні засади та порядок відмови у наданні дозволу на розроблення документації із землеустрою визначено статтями 9, 123 Земельного кодексу України.

Проект рішення не містить інформацію з обмеженим доступом у розумінні статті 6 Закону України «Про доступ до публічної інформації».

Проект рішення не стосується прав і соціальної захищеності осіб з інвалідністю та не матиме впливу на життєдіяльність цієї категорії.

7. Фінансово-економічне обґрунтування.


Реалізація рішення не потребує додаткових витрат міського бюджету.

8. Прогноз соціально-економічних та інших наслідків прийняття рішення.

Рішення не тягне за собою жодних соціально-економічних та інших наслідків.

Доповідач: директор Департаменту земельних ресурсів Валентина ПЕЛИХ

Директор Департаменту земельних ресурсів



Валентина ПЕЛИХ

Пеліх