



08/231-1163/ПР  
21.09.2023

# КИЇВСЬКА МІСЬКА РАДА

II СЕСІЯ IX СКЛИКАННЯ

## РІШЕННЯ

№ \_\_\_\_\_

**Про затвердження технічних документаций із землеустрою щодо інвентаризації земель**



480538437

Відповідно до статей 9, 20, 79<sup>1</sup>, 83, 122, 186 Земельного кодексу України, статей 35, 57 Закону України «Про землеустрій», Закону України «Про Державний земельний кадастр», Закону України «Про внесення змін до деяких законодавчих актів України щодо розмежування земель державної та комунальної власності», пункту 34 частини першої статті 26 Закону України «Про місцеве самоврядування в Україні», Порядку проведення інвентаризації земель, затвердженого постановою Кабінету Міністрів України від 05 червня 2019 року № 476, Порядку ведення Державного земельного кадастру, затвердженого постановою Кабінету Міністрів України від 17 жовтня 2012 року № 1051, рішення Київської міської ради від 10 вересня 2015 року № 958/1822 «Про інвентаризацію земель міста Києва» та враховуючи, що земельні ділянки зареєстровані в Державному земельному кадастрі, розглянувши технічні документації із землеустрою щодо інвентаризації земель, Київська міська рада

### **ВИРІШИЛА:**

1. Затвердити технічні документації із землеустрою щодо інвентаризації земель та віднести земельні ділянки до відповідної категорії земель, виду цільового призначення земельних ділянок згідно з додатком до цього рішення (справа № 480538437).

2. Департаменту земельних ресурсів виконавчого органу Київської міської ради (Київської міської державної адміністрації) вжити заходів щодо державної реєстрації права комунальної власності територіальної громади м. Києва на земельні ділянки згідно з додатком до цього рішення у порядку, встановленому Законом України «Про державну реєстрацію речових прав на нерухоме майно та їх обтяжень».

3. Контроль за виконанням цього рішення покласти на постійну комісію Київської міської ради з питань архітектури, містопланування та земельних відносин.

Київський міський голова

Віталій КЛИЧКО

**ПОДАННЯ:**

Заступник голови  
Київської міської державної адміністрації  
з питань здійснення самоврядних повноважень

Петро ОЛЕНИЧ

Директор Департаменту земельних ресурсів  
виконавчого органу Київської міської ради  
(Київської міської державної адміністрації)

Валентина ПЕЛИХ

Начальник юридичного управління  
Департаменту земельних ресурсів  
виконавчого органу Київської міської ради  
(Київської міської державної адміністрації)

Дмитро РАДЗІЄВСЬКИЙ

**ПОГОДЖЕНО:**

Постійна комісія Київської міської ради  
з питань архітектури, містопланування  
та земельних відносин

Голова

Михайло ТЕРЕНТЬЄВ

Секретар

Юрій ФЕДОРЕНКО

Начальник управління правового  
забезпечення діяльності  
Київської міської ради

Валентина ПОЛОЖИШНИК



Додаток  
до рішення Київської міської ради  
від \_\_\_\_\_ № \_\_\_\_\_

Порядковий номер	Регістраційний номер справи	Назва технічної документації із землеустрою	Кадастровий номер земельної ділянки	Площа земельної ділянки, га	Адреса	Категорія земель	Код виду цільового призначення, назва
1	673915259	Технічна документація із землеустрою щодо інвентаризації земель на території кадастрового кварталу 72:078 обмеженого вулицями Саксаганського, Симона Петлюри, Жилианська, Льва Толстого у Шевченківському районі м. Києва	8000000000:72:078:0040	0,3287	вулиця Симона Петлюри,15, Шевченківський район, місто Київ	Землі житлової та громадської забудови	03.01 Для будівництва та обслуговування будівель органів державної влади та місцевого самоврядування
			8000000000:72:078:0042	0,1192	вулиця Симона Петлюри,21а, Шевченківський район, місто Київ	Землі житлової та громадської забудови	03.01 Для будівництва та обслуговування будівель органів державної влади та місцевого самоврядування
2	252389506	Технічна документація із землеустрою щодо інвентаризації земель на території кадастрового кварталу 78:014 обмеженого просп. Рокоссовського Маршала, вул. Кондратюка Юрія, вул. Калнишевського Петра та вул. Полярна у Оболонському районі м. Києва	8000000000:78:014:0051	2,2919	проспект Рокоссовського Маршала, 10, 10а, Оболонський район, місто Київ	Землі житлової та громадської забудови	02.10 Для будівництва і обслуговування багатоквартирного житлового будинку з об'єктами торгово-розважальної та ринкової інфраструктури
			8000000000:78:014:0006	0,0136	проспект Рокоссовського Маршала, 6, Оболонський район, місто Київ	Землі промисловості, транспорту, електронних комунікацій, енергетики, оборони та іншого призначення	14.02 Для розміщення, будівництва, експлуатації та обслуговування будівель і споруд об'єктів передачі електричної енергії
			8000000000:78:014:0008	0,0814	вулиця Кондратюка Юрія, Оболонський район, місто Київ	Землі житлової та громадської забудови	02.12 Земельні ділянки загального користування, які використовуються як внутрішньоквартальні проїзди, пішохідні зони
			8000000000:78:014:0012	0,0047	проспект Рокоссовського Маршала, 2, Оболонський район, місто Київ	Землі промисловості, транспорту, електронних комунікацій, енергетики, оборони та іншого призначення	11.04 Для розміщення та експлуатації основних, підсобних і допоміжних будівель та споруд технічної інфраструктури (виробництва та розподілення газу, постачання пари та гарячої води, збирання, очищення та розподілення води)
			8000000000:78:014:0014	0,0246	вулиця Полярна, 15б, Оболонський район, місто Київ	Землі житлової та громадської забудови	03.10 Для будівництва та обслуговування адміністративних будинків, офісних будівель компаній, які займаються підприємницькою діяльністю, пов'язаною з отриманням прибутку
			8000000000:78:014:0015	0,0122	вулиця Полярна, 13, Оболонський район, місто Київ	Землі промисловості, транспорту, електронних комунікацій, енергетики, оборони та іншого призначення	14.02 Для розміщення, будівництва, експлуатації та обслуговування будівель і споруд об'єктів передачі електричної енергії
			8000000000:78:014:0019	0,1901	проспект Рокоссовського Маршала, 2, Оболонський район, місто Київ	Землі житлової та громадської забудови	02.10 Для будівництва і обслуговування багатоквартирного житлового будинку з об'єктами торгово-розважальної та ринкової інфраструктури
			8000000000:78:014:0020	0,9643	вулиця Полярна, Оболонський район, місто Київ	Землі рекреаційного призначення	07.08 Земельні ділянки загального користування, які використовуються як зелені насадження загального користування
			8000000000:78:014:0021	0,3334	проспект Рокоссовського Маршала, 8а, Оболонський район, місто Київ	Землі житлової та громадської забудови	02.10 Для будівництва і обслуговування багатоквартирного житлового будинку з об'єктами торгово-розважальної та ринкової інфраструктури
			8000000000:78:014:0024	0,0136	проспект Рокоссовського Маршала, 2Б, Оболонський район, місто Київ	Землі промисловості, транспорту, електронних комунікацій, енергетики, оборони та іншого призначення	14.02 Для розміщення, будівництва, експлуатації та обслуговування будівель і споруд об'єктів передачі електричної енергії
8000000000:78:014:0026	0,0998	вулиця Кондратюка Юрія, Оболонський район, місто Київ	Землі житлової та громадської забудови	02.12 Земельні ділянки загального користування, які використовуються як внутрішньоквартальні проїзди, пішохідні зони			



8000000000:78:014:0029	0,2264	проспект Рокоссовського Маршала, Оболонський район, місто Київ	Землі житлової та громадської забудови	02.12 Земельні ділянки загального користування, які використовуються як внутрішньоквартальні проїзди, пішохідні зони
8000000000:78:014:0028	6,5963	проспект Рокоссовського Маршала, 2Б, 4А, 6Б, вулиця Калнишевського Петра, 5, 3, 1, вулиця Полярна, 11, 13, Оболонський район, місто Київ	Землі житлової та громадської забудови	02.03 Для будівництва і обслуговування багатоквартирного житлового будинку
8000000000:78:014:0031	0,0217	проспект Рокоссовського Маршала, 8, Оболонський район, місто Київ	Землі промисловості, транспорту, електронних комунікацій, енергетики, оборони та іншого призначення	11.04 Для розміщення та експлуатації основних, підсобних і допоміжних будівель та споруд технічної інфраструктури (виробництва та розподілення газу, постачання пари та гарячої води, збирання, очищення та розподілення води)
8000000000:78:014:0030	0,0134	вулиця Калнишевського Петра, 3, Оболонський район, місто Київ	Землі промисловості, транспорту, електронних комунікацій, енергетики, оборони та іншого призначення	14.02 Для розміщення, будівництва, експлуатації та обслуговування будівель і споруд об'єктів передачі електричної енергії
8000000000:78:014:0032	2,7014	вулиця Кондратюка Юрія, вулиця Калнишевського Петра, Оболонський район, місто Київ	Землі промисловості, транспорту, електронних комунікацій, енергетики, оборони та іншого призначення	12.13 Земельні ділянки загального користування, які використовуються як вулиці, майдани, проїзди, дороги, набережні
8000000000:78:014:0033	0,2109	вулиця Кондратюка Юрія, Оболонський район, місто Київ	Землі промисловості, транспорту, електронних комунікацій, енергетики, оборони та іншого призначення	12.13 Земельні ділянки загального користування, які використовуються як вулиці, майдани, проїзди, дороги, набережні
8000000000:78:014:0040	2,1536	вулиця Кондратюка Юрія, вулиця Калнишевського Петра, Оболонський район, місто Київ	Землі промисловості, транспорту, електронних комунікацій, енергетики, оборони та іншого призначення	12.04 Для розміщення та експлуатації будівель і споруд автомобільного транспорту та дорожнього господарства
8000000000:78:014:0034	0,0134	проспект Рокоссовського Маршала, 10, Оболонський район, місто Київ	Землі промисловості, транспорту, електронних комунікацій, енергетики, оборони та іншого призначення	14.02 Для розміщення, будівництва, експлуатації та обслуговування будівель і споруд об'єктів передачі електричної енергії
8000000000:78:014:0039	0,0136	проспект Рокоссовського Маршала, 8а, Оболонський район, місто Київ	Землі промисловості, транспорту, електронних комунікацій, енергетики, оборони та іншого призначення	14.02 Для розміщення, будівництва, експлуатації та обслуговування будівель і споруд об'єктів передачі електричної енергії
8000000000:78:014:0036	0,1263	проспект Рокоссовського Маршала, 8а, Оболонський район, місто Київ	Землі житлової та громадської забудови	03.10 Для будівництва та обслуговування адміністративних будинків, офісних будівель компаній, які займаються підприємницькою діяльністю, пов'язаною з отриманням прибутку
8000000000:78:014:0035	0,1216	вулиця Кондратюка Юрія, 8, Оболонський район, місто Київ	Землі житлової та громадської забудови	03.03 Для будівництва та обслуговування будівель закладів охорони здоров'я та соціальної допомоги
8000000000:78:014:0037	0,0769	проспект Рокоссовського Маршала, 2а, Оболонський район, місто Київ	Землі житлової та громадської забудови	03.03 Для будівництва та обслуговування будівель закладів охорони здоров'я та соціальної допомоги
8000000000:78:014:0038	0,6964	проспект Рокоссовського Маршала, 8б, Оболонський район, місто Київ	Землі промисловості, транспорту, електронних комунікацій, енергетики, оборони та іншого призначення	11.04 Для розміщення та експлуатації основних, підсобних і допоміжних будівель та споруд технічної інфраструктури (виробництва та розподілення газу, постачання пари та гарячої води, збирання, очищення та розподілення води)
8000000000:78:014:0121	0,1381	проспект Рокоссовського Маршала, Оболонський район, місто Київ	Землі житлової та громадської забудови	02.12 Земельні ділянки загального користування, які використовуються як внутрішньоквартальні проїзди, пішохідні зони
8000000000:78:014:0047	0,0556	проспект Рокоссовського Маршала, Оболонський район, місто Київ	Землі житлової та громадської забудови	02.12 Земельні ділянки загального користування, які використовуються як внутрішньоквартальні проїзди, пішохідні зони
8000000000:78:014:0042	0,4520	проспект Рокоссовського Маршала, Оболонський район, місто Київ	Землі житлової та громадської забудови	02.12 Земельні ділянки загального користування, які використовуються як внутрішньоквартальні проїзди, пішохідні зони

			8000000000:78:014:0041	0,1463	вулиця Полярна, 15, Оболонський район, місто Київ	Землі житлової та громадської забудови	03.10 Для будівництва та обслуговування адміністративних будинків, офісних будівель компаній, які займаються підприємницькою діяльністю, пов'язаною з отриманням прибутку
			8000000000:78:014:0045	0,3274	проспект Рокоссовського Маршала, Оболонський район, місто Київ	Землі житлової та громадської забудови	02.12 Земельні ділянки загального користування, які використовуються як внутрішньоквартальні проїзди, пішохідні зони
			8000000000:78:014:0050	0,6852	проспект Рокоссовського Маршала, 4, Оболонський район, місто Київ	Землі житлової та громадської забудови	02.10 Для будівництва і обслуговування багатоквартирного житлового будинку з об'єктами торгово-розважальної та ринкової інфраструктури
3	385283843	Технічна документація із землеустрою щодо інвентаризації земель на території кадастрового кварталу 91:153 обмеженого вулицями Січових Стрільців, Тургенівською, Полтавською, Дмитрівською та вул.Глібова у Шевченківському районі м. Києва	8000000000:91:153:0006	0,1370	вулиця Дмитрівська, 96/98, Шевченківський район, місто Київ	Землі житлової та громадської забудови	03.07 Для будівництва та обслуговування будівель торгівлі
			8000000000:91:153:0015	0,1364	вулиця Дмитрівська, 102а, 102б, Шевченківський район, місто Київ	Землі історико-культурного призначення	08.01 Для забезпечення охорони об'єктів культурної спадщини
			8000000000:91:153:0013	0,4138	вулиця Січових Стрільців, вулиця Тургенівська, вулиця Полтавська, вулиця Дмитрівська, вулиця Глібова, Шевченківський район, місто Київ	Землі промисловості, транспорту, електронних комунікацій, енергетики, оборони та іншого призначення	12.13 Земельні ділянки загального користування, які використовуються як вулиці, майдани, проїзди, дороги, набережні
			8000000000:91:153:0009	0,0689	вулиця Тургенівська, Шевченківський район, місто Київ	Землі промисловості, транспорту, електронних комунікацій, енергетики, оборони та іншого призначення	12.04 Для розміщення та експлуатації будівель і споруд автомобільного транспорту та дорожнього господарства
			-8000000000:91:153:0003	0,0907	вулиця Полтавська, Шевченківський район, місто Київ	Землі промисловості, транспорту, електронних комунікацій, енергетики, оборони та іншого призначення	12.04 Для розміщення та експлуатації будівель і споруд автомобільного транспорту та дорожнього господарства
			8000000000:91:153:0005	0,3107	вулиця Січових Стрільців, 77, 79, Шевченківський район, місто Київ	Землі житлової та громадської забудови	02.10 Для будівництва і обслуговування багатоквартирного житлового будинку з об'єктами торгово-розважальної та ринкової інфраструктури
			8000000000:88:122:0010	0,0743	вулиця Дмитрівська, Шевченківський район, місто Київ	Землі промисловості, транспорту, електронних комунікацій, енергетики, оборони та іншого призначення	12.07 Для розміщення та експлуатації будівель і споруд міського електротранспорту
			8000000000:91:153:0014	0,2392	вулиця Січових Стрільців, Шевченківський район, місто Київ	Землі промисловості, транспорту, електронних комунікацій, енергетики, оборони та іншого призначення	12.04 Для розміщення та експлуатації будівель і споруд автомобільного транспорту та дорожнього господарства
			8000000000:91:153:1007	0,0036	вулиця Дмитрівська, Шевченківський район, місто Київ	Землі житлової та громадської забудови	02.12 Земельні ділянки загального користування, які використовуються як внутрішньоквартальні проїзди, пішохідні зони
			8000000000:91:153:0017	0,1374	вулиця Січових Стрільців, 81, Шевченківський район, місто Київ	Землі історико-культурного призначення	08.01 Для забезпечення охорони об'єктів культурної спадщини
			8000000000:91:153:0004	0,2407	вулиця Полтавська, 4, вулиця Тургенівська, 83/85; Шевченківський район, місто Київ	Землі житлової та громадської забудови	02.03 Для будівництва і обслуговування багатоквартирного житлового будинку
			8000000000:91:153:0008	0,2208	вулиця Дмитрівська, 96/98, Шевченківський район, місто Київ	Землі житлової та громадської забудови	02.03 Для будівництва і обслуговування багатоквартирного житлового будинку
			8000000000:91:153:0016	0,3322	вулиця Січових Стрільців, 77, Шевченківський район, місто Київ	Землі житлової та громадської забудови	03.10 Для будівництва та обслуговування адміністративних будинків, офісних будівель компаній, які займаються підприємницькою діяльністю, пов'язаною з отриманням прибутку



4	404522685	Технічна документація із землеустрою щодо інвентаризації земель на території кадастрового кварталу 78:028 обмеженого проспектом Героїв Сталінграда, вулицею Північною та вулицею Прирічною у Оболонському районі м. Києва	8000000000:78:028:0047	0,1799	вулиця Прирічна, 21, Оболонський район, місто Київ	Землі житлової та громадської забудови	03.10 Для будівництва та обслуговування адміністративних будинків, офісних будівель компаній, які займаються підприємницькою діяльністю, пов'язаною з отриманням прибутку
			8000000000:78:028:0028	0,1467	вулиця Прирічна, 9, Оболонський район, місто Київ	Землі житлової та громадської забудови	03.10 Для будівництва та обслуговування адміністративних будинків, офісних будівель компаній, які займаються підприємницькою діяльністю, пов'язаною з отриманням прибутку
			8000000000:78:028:0029	0,1394	проспект Героїв Сталінграда, 36, Оболонський район, місто Київ	Землі промисловості, транспорту, електронних комунікацій, енергетики, оборони та іншого призначення	11.04 Для розміщення та експлуатації основних, підсобних і допоміжних будівель та споруд технічної інфраструктури (виробництва та розподілення газу, постачання пари та гарячої води, збирання, очищення та розподілення води)
			8000000000:78:028:0067	0,0119	вулиця Прирічна, 17Ж, літ. А, Оболонський район, місто Київ	Землі житлової та громадської забудови	03.07 Для будівництва та обслуговування будівель торгівлі
			8000000000:78:028:0063	0,3217	проспект Героїв Сталінграда, 64/56, Оболонський район, місто Київ	Землі житлової та громадської забудови	02.10 Для будівництва і обслуговування багатоквартирного житлового будинку з об'єктами торгово-розважальної та ринкової інфраструктури
			8000000000:78:028:0064	1,7104	вулиця Прирічна, 37, Оболонський район, місто Київ	Землі житлової та громадської забудови	02.10 Для будівництва і обслуговування багатоквартирного житлового будинку з об'єктами торгово-розважальної та ринкової інфраструктури
			8000000000:78:028:0022	0,0145	вулиця Прирічна, 37, Оболонський район, місто Київ	Землі промисловості, транспорту, електронних комунікацій, енергетики, оборони та іншого призначення	14.02 Для розміщення, будівництва, експлуатації та обслуговування будівель і споруд об'єктів передачі електричної енергії
			8000000000:78:028:0027	1,0393	проспект Героїв Сталінграда, 60, Оболонський район, місто Київ	Землі житлової та громадської забудови	02.03 Для будівництва і обслуговування багатоквартирного житлового будинку
			8000000000:78:028:0031	2,0794	вулиця Прирічна, 31, 33, 35, проспект Героїв Сталінграда, 58А, Оболонський район, місто Київ	Землі житлової та громадської забудови	02.03 Для будівництва і обслуговування багатоквартирного житлового будинку
			8000000000:78:028:0059	5,8568	вулиця Прирічна, 29, проспект Героїв Сталінграда, 50, 52, 52А, 54, 54А, 56, 56А, Оболонський район, місто Київ	Землі житлової та громадської забудови	02.03 Для будівництва і обслуговування багатоквартирного житлового будинку
			8000000000:78:028:0057	0,0141	проспект Героїв Сталінграда, 54А, Оболонський район, місто Київ	Землі промисловості, транспорту, електронних комунікацій, енергетики, оборони та іншого призначення	14.02 Для розміщення, будівництва, експлуатації та обслуговування будівель і споруд об'єктів передачі електричної енергії
			8000000000:78:028:0077	0,8695	вулиця Прирічна, 27Г, Оболонський район, місто Київ	Землі житлової та громадської забудови	02.03 Для будівництва і обслуговування багатоквартирного житлового будинку
			8000000000:78:028:0074	0,2911	вулиця Прирічна, 27Д, Оболонський район, місто Київ	Землі житлової та громадської забудови	03.15 Для будівництва та обслуговування інших будівель громадської забудови
			8000000000:78:028:0083	1,2637	вулиця Прирічна, 19Г, Оболонський район, місто Київ	Землі житлової та громадської забудови	02.03 Для будівництва і обслуговування багатоквартирного житлового будинку
			8000000000:78:028:0035	0,0143	вулиця Прирічна, 27, Оболонський район, місто Київ	Землі промисловості, транспорту, електронних комунікацій, енергетики, оборони та іншого призначення	14.02 Для розміщення, будівництва, експлуатації та обслуговування будівель і споруд об'єктів передачі електричної енергії
			8000000000:78:028:0015	0,0382	проспект Героїв Сталінграда, 46Д, Оболонський район, місто Київ	Землі житлової та громадської забудови	03.07 Для будівництва та обслуговування будівель торгівлі
8000000000:78:028:0040	0,0142	вулиця Прирічна, 19, Оболонський район, місто Київ	Землі промисловості, транспорту, електронних комунікацій, енергетики, оборони та іншого призначення	14.02 Для розміщення, будівництва, експлуатації та обслуговування будівель і споруд об'єктів передачі електричної енергії			



8000000000:78:028:0045	0,8006	проспект Героїв Сталінграда, 42Б, Оболонський район, місто Київ	Землі житлової та громадської забудови	02.10 Для будівництва і обслуговування багатоквартирного житлового будинку з об'єктами торгово-розважальної та ринкової інфраструктури
8000000000:78:028:0020	0,0406	проспект Героїв Сталінграда, 42Б, Оболонський район, місто Київ	Землі промисловості, транспорту, електронних комунікацій, енергетики, оборони та іншого призначення	11.04 Для розміщення та експлуатації основних, підсобних і допоміжних будівель та споруд технічної інфраструктури (виробництва та розподілення газу, постачання пари та гарячої води, збирання, очищення та розподілення води)
8000000000:78:028:0048	0,0237	вулиця Прирічна, 17Д, Оболонський район, місто Київ	Землі промисловості, транспорту, електронних комунікацій, енергетики, оборони та іншого призначення	14.02 Для розміщення, будівництва, експлуатації та обслуговування будівель і споруд об'єктів передачі електричної енергії
8000000000:78:028:0055	0,0218	проспект Героїв Сталінграда, 42А, Оболонський район, місто Київ	Землі промисловості, транспорту, електронних комунікацій, енергетики, оборони та іншого призначення	14.02 Для розміщення, будівництва, експлуатації та обслуговування будівель і споруд об'єктів передачі електричної енергії
8000000000:78:028:0075	0,1993	вулиця Прирічна, проспект Героїв Сталінграда, Оболонський район, місто Київ	Землі житлової та громадської забудови	02.12 Земельні ділянки загального користування, які використовуються як внутрішньоквартальні проїзди, пішохідні зони
8000000000:78:028:0026	6,3180	вулиця Прирічна, 9А, проспект Героїв Сталінграда, 26, 28, 30, 32, 36, 38, 40, Оболонський район, місто Київ	Землі житлової та громадської забудови	02.03 Для будівництва і обслуговування багатоквартирного житлового будинку
8000000000:78:028:0044	0,0143	вулиця Прирічна, 9А, Оболонський район, місто Київ	Землі промисловості, транспорту, електронних комунікацій, енергетики, оборони та іншого призначення	14.02 Для розміщення, будівництва, експлуатації та обслуговування будівель і споруд об'єктів передачі електричної енергії
8000000000:78:028:0090	3,9556	вулиця Прирічна, 5, Оболонський район, місто Київ	Землі житлової та громадської забудови	02.10 Для будівництва і обслуговування багатоквартирного житлового будинку з об'єктами торгово-розважальної та ринкової інфраструктури
8000000000:78:028:0060	0,5655	вулиця Прирічна, 1, Оболонський район, місто Київ	Землі житлової та громадської забудови	02.03 Для будівництва і обслуговування багатоквартирного житлового будинку
8000000000:78:028:0021	0,5841	вулиця Прирічна, 1А, Оболонський район, місто Київ	Землі житлової та громадської забудови	02.03 Для будівництва і обслуговування багатоквартирного житлового будинку
8000000000:78:028:0032	0,0146	проспект Героїв Сталінграда, 26, Оболонський район, місто Київ	Землі промисловості, транспорту, електронних комунікацій, енергетики, оборони та іншого призначення	14.02 Для розміщення, будівництва, експлуатації та обслуговування будівель і споруд об'єктів передачі електричної енергії
8000000000:78:028:0054	0,9646	проспект Героїв Сталінграда, 48, Оболонський район, місто Київ	Землі житлової та громадської забудови	02.10 Для будівництва і обслуговування багатоквартирного житлового будинку з об'єктами торгово-розважальної та ринкової інфраструктури
8000000000:78:028:0051	0,4032	проспект Героїв Сталінграда, 26А, Оболонський район, місто Київ	Землі житлової та громадської забудови	02.10 Для будівництва і обслуговування багатоквартирного житлового будинку з об'єктами торгово-розважальної та ринкової інфраструктури
8000000000:78:028:0041	0,9302	вулиця Прирічна, Оболонський район, місто Київ	Землі промисловості, транспорту, електронних комунікацій, енергетики, оборони та іншого призначення	12.04 Для розміщення та експлуатації будівель і споруд автомобільного транспорту та дорожнього господарства
8000000000:78:028:0069	2,8398	проспект Героїв Сталінграда, Оболонський район, місто Київ	Землі промисловості, транспорту, електронних комунікацій, енергетики, оборони та іншого призначення	12.13 Земельні ділянки загального користування, які використовуються як вулиці, майдани, проїзди, дороги, набережні
8000000000:78:028:0036	0,0075	вулиця Прирічна, 5А, літ. А, Оболонський район, місто Київ	Землі житлової та громадської забудови	03.07 Для будівництва та обслуговування будівель торгівлі
8000000000:78:028:0025	0,6129	вулиця Прирічна, Оболонський район, місто Київ	Землі промисловості, транспорту, електронних комунікацій, енергетики, оборони та іншого призначення	12.13 Земельні ділянки загального користування, які використовуються як вулиці, майдани, проїзди, дороги, набережні
8000000000:78:028:0030	0,0462	вулиця Прирічна, Оболонський район, місто Київ	Землі промисловості, транспорту, електронних комунікацій, енергетики, оборони та іншого призначення	12.04 Для розміщення та експлуатації будівель і споруд автомобільного транспорту та дорожнього господарства

8000000000:78:028:0084	3,3830	вулиця Прирічна, 27, 27В, Оболонський район, місто Київ	Землі житлової та громадської забудови	02.03 Для будівництва і обслуговування багатоквартирного житлового будинку
8000000000:78:028:0034	0,3089	вулиця Прирічна, 11А, Оболонський район, місто Київ	Землі житлової та громадської забудови	03.10 Для будівництва та обслуговування адміністративних будинків, офісних будівель компаній, які займаються підприємницькою діяльністю, пов'язаною з отриманням прибутку
8000000000:78:028:0061	0,3470	вулиця Прирічна, 25, Оболонський район, місто Київ	Землі житлової та громадської забудови	03.10 Для будівництва та обслуговування адміністративних будинків, офісних будівель компаній, які займаються підприємницькою діяльністю, пов'язаною з отриманням прибутку
8000000000:78:028:0078	0,4201	вулиця Прирічна, 27Е, Оболонський район, місто Київ	Землі житлової та громадської забудови	03.10 Для будівництва та обслуговування адміністративних будинків, офісних будівель компаній, які займаються підприємницькою діяльністю, пов'язаною з отриманням прибутку
8000000000:78:028:0155	0,4148	вулиця Прирічна, Оболонський район, місто Київ	Землі рекреаційного призначення	07.08 Земельні ділянки загального користування, які використовуються як зелені насадження загального користування
8000000000:78:028:0052	0,0118	вулиця Прирічна, 31, Оболонський район, місто Київ	Землі промисловості, транспорту, електронних комунікацій, енергетики, оборони та іншого призначення	14.02 Для розміщення, будівництва, експлуатації та обслуговування будівель і споруд об'єктів передачі електричної енергії
8000000000:78:028:0043	0,0054	вулиця Прирічна, 19Л, Оболонський район, місто Київ	Землі житлової та громадської забудови	03.07 Для будівництва та обслуговування будівель торгівлі
8000000000:78:028:0206	0,0060	проспект Героїв Сталінграда, 54Б, Оболонський район, місто Київ	Землі житлової та громадської забудови	03.07 Для будівництва та обслуговування будівель торгівлі
8000000000:78:028:0017	0,0524	проспект Героїв Сталінграда, Оболонський район, місто Київ	Землі житлової та громадської забудови	02.12 Земельні ділянки загального користування, які використовуються як внутрішньоквартальні проїзди, пішохідні зони
8000000000:78:028:0072	0,0064	проспект Героїв Сталінграда, 56В, Оболонський район, місто Київ	Землі житлової та громадської забудови	03.07 Для будівництва та обслуговування будівель торгівлі
8000000000:78:028:0037	0,0048	вулиця Прирічна, 19, Оболонський район, місто Київ	Землі промисловості, транспорту, електронних комунікацій, енергетики, оборони та іншого призначення	11.04 Для розміщення та експлуатації основних, підсобних і допоміжних будівель та споруд технічної інфраструктури (виробництва та розподілення газу, постачання пари та гарячої води, збирання, очищення та розподілення води)
8000000000:78:028:0039	0,0073	вулиця Героїв Сталінграда, 26-А, Оболонський район, місто Київ	Землі житлової та громадської забудови	03.07 Для будівництва та обслуговування будівель торгівлі
8000000000:78:028:0042	0,4924	вулиця Прирічна, 3, Оболонський район, місто Київ	Землі рекреаційного призначення	07.08 Земельні ділянки загального користування, які використовуються як зелені насадження загального користування
8000000000:78:028:0049	1,4326	вулиця Прирічна між будинками № 5 та № 9-а, Оболонський район, місто Київ	Землі рекреаційного призначення	07.08 Земельні ділянки загального користування, які використовуються як зелені насадження загального користування
8000000000:78:028:0066	0,4926	вулиця Прирічна між будинками № 1 та № 5, Оболонський район, місто Київ	Землі рекреаційного призначення	07.08 Земельні ділянки загального користування, які використовуються як зелені насадження загального користування
8000000000:78:028:0088	0,2605	проспект Героїв Сталінграда, Оболонський район, місто Київ	Землі житлової та громадської забудови	02.12 Земельні ділянки загального користування, які використовуються як внутрішньоквартальні проїзди, пішохідні зони
8000000000:78:028:0016	0,4578	проспект Героїв Сталінграда, 42, Оболонський район, місто Київ	Землі житлової та громадської забудови	02.12 Земельні ділянки загального користування, які використовуються як внутрішньоквартальні проїзди, пішохідні зони



			8000000000:78:028:0071	0,1916	проспект Героїв Сталінграда, 54-56, Оболонський район, місто Київ	Землі рекреаційного призначення	07.08 Земельні ділянки загального користування, які використовуються як зелені насадження загального користування
			8000000000:78:028:0033	0,0137	проспект Героїв Сталінграда, 50А, Оболонський район, місто Київ	Землі житлової та громадської забудови	03.07 Для будівництва та обслуговування будівель торгівлі
			8000000000:78:028:0081	0,0329	вулиця Прирічна, Оболонський район, місто Київ	Землі житлової та громадської забудови	02.12 Земельні ділянки загального користування, які використовуються як внутрішньоквартальні проїзди, пішохідні зони
			8000000000:78:028:0050	0,1955	вулиця Прирічна, Оболонський район, місто Київ	Землі житлової та громадської забудови	02.12 Земельні ділянки загального користування, які використовуються як внутрішньоквартальні проїзди, пішохідні зони
			8000000000:78:028:0079	0,0656	вулиця Прирічна, Оболонський район, місто Київ	Землі житлової та громадської забудови	02.12 Земельні ділянки загального користування, які використовуються як внутрішньоквартальні проїзди, пішохідні зони
			8000000000:78:028:0089	0,8477	вулиця Прирічна, Оболонський район, місто Київ	Землі житлової та громадської забудови	02.12 Земельні ділянки загального користування, які використовуються як внутрішньоквартальні проїзди, пішохідні зони
			8000000000:78:028:0070	0,0886	проспект Героїв Сталінграда, Оболонський район, місто Київ	Землі промисловості, транспорту, електронних комунікацій, енергетики, оборони та іншого призначення	12.13 Земельні ділянки загального користування, які використовуються як вулиці, майдани, проїзди, дороги, набережні
			8000000000:78:028:0086	0,0728	проспект Героїв Сталінграда, Оболонський район, місто Київ	Землі житлової та громадської забудови	02.12 Земельні ділянки загального користування, які використовуються як внутрішньоквартальні проїзди, пішохідні зони
			8000000000:78:028:0053	14,2537	вулиця Прирічна, 17, 17В, 17Г, 17Д, 19, 19В, проспект Героїв Сталінграда, 42, 42А, 42В, 44, 46А, Оболонський район, місто Київ	Землі житлової та громадської забудови	02.03 Для будівництва і обслуговування багатоквартирного житлового будинку
			8000000000:78:028:0076	0,2873	проспект Героїв Сталінграда, 56Б, Оболонський район, місто Київ	Землі житлової та громадської забудови	03.12 Для будівництва та обслуговування будівель закладів комунального обслуговування
5	576752507	Технічна документація із землеустрою щодо інвентаризації земель на території кадастрового кварталу 88:077 обмеженого проспектом Перемоги та вулицями Туполева Академіка, Естонською, Нивською у Шевченківському та Святошинському районах м. Києва	8000000000:88:077:0031	0,5340	вулиця Нивська, 7, Шевченківський район, місто Київ	Землі житлової та громадської забудови	02.03 Для будівництва і обслуговування багатоквартирного житлового будинку
			8000000000:88:077:0027	0,0152	вулиця Нивська, 3/5, Шевченківський район, місто Київ	Землі промисловості, транспорту, електронних комунікацій, енергетики, оборони та іншого призначення	11.04 Для розміщення та експлуатації основних, підсобних і допоміжних будівель та споруд технічної інфраструктури (виробництва та розподілення газу, постачання пари та гарячої води, збирання, очищення та розподілення води)
			8000000000:88:077:0012	0,0100	проспект Перемоги, 94/1, Шевченківський район, місто Київ	Землі промисловості, транспорту, електронних комунікацій, енергетики, оборони та іншого призначення	14.02 Для розміщення, будівництва, експлуатації та обслуговування будівель і споруд об'єктів передачі електричної енергії
			8000000000:88:077:0038	0,3710	проспект Перемоги, 96, Шевченківський район, місто Київ	Землі житлової та громадської забудови	02.10 Для будівництва і обслуговування багатоквартирного житлового будинку з об'єктами торгово-розважальної та ринкової інфраструктури
			8000000000:88:077:0042	0,0632	вулиця Академіка Туполева, 4а, Шевченківський район, місто Київ	Землі промисловості, транспорту, електронних комунікацій, енергетики, оборони та іншого призначення	14.02 Для розміщення, будівництва, експлуатації та обслуговування будівель і споруд об'єктів передачі електричної енергії
			8000000000:88:077:0039	0,5437	проспект Перемоги, 98/2, Шевченківський район, місто Київ	Землі житлової та громадської забудови	02.10 Для будівництва і обслуговування багатоквартирного житлового будинку з об'єктами торгово-розважальної та ринкової інфраструктури
			8000000000:88:077:0016	0,5500	вулиця Академіка Туполева, 4, 4а, Шевченківський район, місто Київ	Землі житлової та громадської забудови	02.03 Для будівництва і обслуговування багатоквартирного житлового будинку



			8000000000:88:077:0058	0,2454	вулиця Нивська, 7а, Шевченківський район, місто Київ	Землі житлової та громадської забудови	02.10 Для будівництва і обслуговування багатоквартирного житлового будинку з об'єктами торгово-розважальної та ринкової інфраструктури
			8000000000:88:077:0059	0,2384	вулиця Нивська, 7б, Шевченківський район, місто Київ	Землі житлової та громадської забудови	02.10 Для будівництва і обслуговування багатоквартирного житлового будинку з об'єктами торгово-розважальної та ринкової інфраструктури
			8000000000:88:077:0032	0,0809	проспект Перемоги, 96-98, Шевченківський район, місто Київ	Землі житлової та громадської забудови	02.12 Земельні ділянки загального користування, які використовуються як внутрішньоквартальні проїзди, пішохідні зони
			8000000000:88:077:0006	0,1965	вулиця Естонська, Шевченківський район, місто Київ	Землі промисловості, транспорту, електронних комунікацій, енергетики, оборони та іншого призначення	12.04 Для розміщення та експлуатації будівель і споруд автомобільного транспорту та дорожнього господарства
			8000000000:88:077:0033	0,3659	вулиця Естонська, вулиця Нивська, Шевченківський район, місто Київ	Землі промисловості, транспорту, електронних комунікацій, енергетики, оборони та іншого призначення	12.04 Для розміщення та експлуатації будівель і споруд автомобільного транспорту та дорожнього господарства
			8000000000:88:077:0043	1,3995	проспект Перемоги, вулиця Туполева, Шевченківський район, місто Київ	Землі промисловості, транспорту, електронних комунікацій, енергетики, оборони та іншого призначення	12.13 Земельні ділянки загального користування, які використовуються як вулиці, майдани, проїзди, дороги, набережні
			8000000000:88:077:0037	0,4503	вулиця Туполева, Шевченківський район, місто Київ	Землі промисловості, транспорту, електронних комунікацій, енергетики, оборони та іншого призначення	12.04 Для розміщення та експлуатації будівель і споруд автомобільного транспорту та дорожнього господарства
			8000000000:88:077:0025	0,6187	вулиця Туполева, Шевченківський район, місто Київ	Землі промисловості, транспорту, електронних комунікацій, енергетики, оборони та іншого призначення	12.04 Для розміщення та експлуатації будівель і споруд автомобільного транспорту та дорожнього господарства
			8000000000:88:077:1000	0,0342	вулиця Нивська, Шевченківський район, місто Київ	Землі житлової та громадської забудови	02.12 Земельні ділянки загального користування, які використовуються як внутрішньоквартальні проїзди, пішохідні зони
			8000000000:88:077:0044	0,3308	вулиця Нивська, 3/5, Шевченківський район, місто Київ	Землі житлової та громадської забудови	02.03 Для будівництва і обслуговування багатоквартирного житлового будинку
			8000000000:88:077:0045	0,0117	вулиця Нивська, Шевченківський район, місто Київ	Землі житлової та громадської забудови	02.12 Земельні ділянки загального користування, які використовуються як внутрішньоквартальні проїзди, пішохідні зони
6	395241678	Технічна документація із землеустрою щодо інвентаризації земель на території кадастрового кварталу 78:017 обмеженого вул. Автозаводська, вул. Берестецька, вул. Вишгородська, пров. Автозаводський у Оболонському районі м. Києва	8000000000:78:017:0009	0,1929	вулиця Автозаводська, 83, Оболонський район, місто Київ	Землі житлової та громадської забудови	03.10 Для будівництва та обслуговування будівель ринкової інфраструктури (адміністративних будинків, офісних приміщень та інших будівель громадської забудови, які використовуються для здійснення підприємницької та іншої діяльності, пов'язаної з отриманням прибутку)
			8000000000:78:017:0104	0,2578	вулиця Вишгородська, 46-в, Оболонський район, місто Київ	Землі промисловості, транспорту, електронних комунікацій, енергетики, оборони та іншого призначення	11.04 Для розміщення та експлуатації основних, підсобних і допоміжних будівель та споруд технічної інфраструктури (виробництва та розподілення газу, постачання пари та гарячої води, збирання, очищення та розподілення води)
			8000000000:78:017:0008	0,3454	вулиця Вишгородська, 48б, Оболонський район, місто Київ	Землі житлової та громадської забудови	02.03 Для будівництва і обслуговування багатоквартирного житлового будинку
			8000000000:78:017:0005	0,7781	вулиця Автозаводська, 79, 81, Оболонський район, місто Київ	Землі житлової та громадської забудови	02.03 Для будівництва і обслуговування багатоквартирного житлового будинку
			8000000000:78:017:0006	0,5276	вулиця Вишгородська, 46в, Оболонський район, місто Київ	Землі житлової та громадської забудови	02.03 Для будівництва і обслуговування багатоквартирного житлового будинку
			8000000000:78:017:0015	0,1803	вулиця Автозаводська, 87, Оболонський район, місто Київ	Землі житлової та громадської забудови	02.03 Для будівництва і обслуговування багатоквартирного житлового будинку

			8000000000:78:017:0011	0,0092	вулиця Автозаводська, 89, Оболонський район, місто Київ	Землі промисловості, транспорту, електронних комунікацій, енергетики, оборони та іншого призначення	11.04 Для розміщення та експлуатації основних, підсобних і допоміжних будівель та споруд технічної інфраструктури (виробництва та розподілення газу, постачання пари та гарячої води, збирання, очищення та розподілення води)
			8000000000:78:017:0018	0,0054	вулиця Автозаводська, 87, Оболонський район, місто Київ	Землі житлової та громадської забудови	03.12 Для будівництва та обслуговування будівель закладів комунального обслуговування
			8000000000:78:017:0016	0,0146	вулиця Автозаводська, 89/91, Оболонський район, місто Київ	Землі промисловості, транспорту, електронних комунікацій, енергетики, оборони та іншого призначення	14.02 Для розміщення, будівництва, експлуатації та обслуговування будівель і споруд об'єктів передачі електричної енергії
			8000000000:78:017:0021	0,1958	вулиця Автозаводська, Оболонський район, місто Київ	Землі житлової та громадської забудови	02.12 Земельні ділянки загального користування, які використовуються як внутрішньоквартальні проїзди, пішохідні зони
			8000000000:78:017:0014	0,0090	вулиця Вишгородська, 46в, Оболонський район, місто Київ	Землі промисловості, транспорту, електронних комунікацій, енергетики, оборони та іншого призначення	14.02 Для розміщення, будівництва, експлуатації та обслуговування будівель і споруд об'єктів передачі електричної енергії
			8000000000:78:017:0007	0,0063	вулиця Вишгородська, 46б, Оболонський район, місто Київ	Землі промисловості, транспорту, електронних комунікацій, енергетики, оборони та іншого призначення	14.02 Для розміщення, будівництва, експлуатації та обслуговування будівель і споруд об'єктів передачі електричної енергії
			8000000000:78:017:0010	1,1821	вулиця Вишгородська, 46, 48, 50, Оболонський район, місто Київ	Землі житлової та громадської забудови	02.10 Для будівництва і обслуговування багатоквартирного житлового будинку з об'єктами торгово-розважальної та ринкової інфраструктури
			8000000000:78:017:0022	2,4742	вулиця Вишгородська, 46а, 46б, 46в, 48а, 50а, Оболонський район, місто Київ	Землі житлової та громадської забудови	02.03 Для будівництва і обслуговування багатоквартирного житлового будинку
			8000000000:78:017:0023	2,3007	вулиця Вишгородська, 50б, 50в, вулиця Автозаводська, 87а, 89, 89а, Оболонський район, місто Київ	Землі житлової та громадської забудови	02.10 Для будівництва і обслуговування багатоквартирного житлового будинку з об'єктами торгово-розважальної та ринкової інфраструктури
			8000000000:78:017:0004	0,0627	вулиця Берестецька, Оболонський район, місто Київ	Землі житлової та громадської забудови	02.12 Земельні ділянки загального користування, які використовуються як внутрішньоквартальні проїзди, пішохідні зони
			8000000000:78:017:0013	1,3004	вулиця Берестецька, вулиця Вишгородська, провулок Автозаводський, вулиця Автозаводська, Оболонський район, місто Київ	Землі промисловості, транспорту, електронних комунікацій, енергетики, оборони та іншого призначення	12.04 Для розміщення та експлуатації будівель і споруд автомобільного транспорту та дорожнього господарства
			8000000000:78:017:0012	0,0087	вулиця Автозаводська, 87, Оболонський район, місто Київ	Землі промисловості, транспорту, електронних комунікацій, енергетики, оборони та іншого призначення	11.04 Для розміщення та експлуатації основних, підсобних і допоміжних будівель та споруд технічної інфраструктури (виробництва та розподілення газу, постачання пари та гарячої води, збирання, очищення та розподілення води)
			8000000000:78:017:0019	0,0093	вулиця Автозаводська, 87, Оболонський район, місто Київ	Землі промисловості, транспорту, електронних комунікацій, енергетики, оборони та іншого призначення	14.02 Для розміщення, будівництва, експлуатації та обслуговування будівель і споруд об'єктів передачі електричної енергії
			8000000000:78:017:0020	0,1385	вулиця Автозаводська, Оболонський район, місто Київ	Землі житлової та громадської забудови	02.12 Земельні ділянки загального користування, які використовуються як внутрішньоквартальні проїзди, пішохідні зони
7	517552463	Технічна документація із землеустрою щодо інвентаризації земель на території кадастрового кварталу 75:174 обмеженого вулицями Депутатська, Вітрука Генерала,	8000000000:75:174:0005	0,3894	вулиця Депутатська, 17/6, Святошинський район, місто Київ	Землі житлової та громадської забудови	02.03 Для будівництва і обслуговування багатоквартирного житлового будинку
			8000000000:75:174:0011	0,3151	вулиця Вітрука Генерала, 3/11, Святошинський район, місто Київ	Землі житлової та громадської забудови	02.03 Для будівництва і обслуговування багатоквартирного житлового будинку



проспектом Перемоги та бульваром Вернадського Академіка у Святошинському районі м. Києва	8000000000:75:174:0012	0,4062	бульвар Вернадського Академіка, 4, Святошинський район, місто Київ	Землі житлової та громадської забудови	02.10 Для будівництва і обслуговування багатоквартирного житлового будинку з об'єктами торгово-розважальної та ринкової інфраструктури
	8000000000:75:174:0009	0,3859	проспект Перемоги, 114/2, Святошинський район, місто Київ	Землі житлової та громадської забудови	02.10 Для будівництва і обслуговування багатоквартирного житлового будинку з об'єктами торгово-розважальної та ринкової інфраструктури
	8000000000:75:174:0015	0,4489	проспект Перемоги, 108/1, Святошинський район, місто Київ	Землі житлової та громадської забудови	02.10 Для будівництва і обслуговування багатоквартирного житлового будинку з об'єктами торгово-розважальної та ринкової інфраструктури
	8000000000:75:174:0004	0,0083	вулиця Депутатська, 13, Святошинський район, місто Київ	Землі промисловості, транспорту, електронних комунікацій, енергетики, оборони та іншого призначення	14.02 Для розміщення, будівництва, експлуатації та обслуговування будівель і споруд об'єктів передачі електричної енергії
	8000000000:75:174:0008	0,0098	бульвар Вернадського Академіка, 4, Святошинський район, місто Київ	Землі промисловості, транспорту, електронних комунікацій, енергетики, оборони та іншого призначення	14.02 Для розміщення, будівництва, експлуатації та обслуговування будівель і споруд об'єктів передачі електричної енергії
	8000000000:75:174:0001	0,0181	вулиця Вітрука Генерала, Святошинський район, місто Київ	Землі житлової та громадської забудови	02.12 Земельні ділянки загального користування, які використовуються як внутрішньоквартальні проїзди, пішохідні зони
	8000000000:75:174:0013	0,2464	вулиця Депутатська, 13, Святошинський район, місто Київ	Землі житлової та громадської забудови	02.03 Для будівництва і обслуговування багатоквартирного житлового будинку
	8000000000:75:174:0024	0,0031	проспект Перемоги, 108, Святошинський район, місто Київ	Землі промисловості, транспорту, електронних комунікацій, енергетики, оборони та іншого призначення	11.04 Для розміщення та експлуатації основних, підсобних і допоміжних будівель та споруд технічної інфраструктури (виробництва та розподілення газу, постачання пари та гарячої води, збирання, очищення та розподілення води)
	8000000000:75:174:0014	0,1775	проспект Перемоги, Святошинський район, місто Київ	Землі житлової та громадської забудови	02.12 Земельні ділянки загального користування, які використовуються як внутрішньоквартальні проїзди, пішохідні зони
	8000000000:75:174:1001	0,1398	вулиця Депутатська, Святошинський район, місто Київ	Землі промисловості, транспорту, електронних комунікацій, енергетики, оборони та іншого призначення	12.04 Для розміщення та експлуатації будівель і споруд автомобільного транспорту та дорожнього господарства
	8000000000:75:491:0001	0,2237	бульвар Вернадського Академіка, Святошинський район, місто Київ	Землі промисловості, транспорту, електронних комунікацій, енергетики, оборони та іншого призначення	12.04 Для розміщення та експлуатації будівель і споруд автомобільного транспорту та дорожнього господарства
	8000000000:75:174:0002	0,4607	проспект Перемоги, Святошинський район, місто Київ	Землі промисловості, транспорту, електронних комунікацій, енергетики, оборони та іншого призначення	12.04 Для розміщення та експлуатації будівель і споруд автомобільного транспорту та дорожнього господарства
	8000000000:75:174:0010	0,0762	вулиця Вітрука Генерала, Святошинський район, місто Київ	Землі промисловості, транспорту, електронних комунікацій, енергетики, оборони та іншого призначення	12.04 Для розміщення та експлуатації будівель і споруд автомобільного транспорту та дорожнього господарства
	8000000000:75:174:0003	0,1095	проспект Перемоги, Святошинський район, місто Київ	Землі промисловості, транспорту, електронних комунікацій, енергетики, оборони та іншого призначення	12.13 Земельні ділянки загального користування, які використовуються як вулиці, майдани, проїзди, дороги, набережні
	97,6375				

Київський міський голова

Віталій КЛИЧКО



# ПОЯСНЮВАЛЬНА ЗАПИСКА

№ ПЗН-58405 від 14.09.2023

до проекту рішення Київської міської ради:

*Про затвердження технічних документацій із землеустрою  
щодо інвентаризації земель*

До кадастрової справи  
№ 480538437



## 1. Юридична особа:

Назва	<i>КИЇВСЬКА МІСЬКА РАДА</i>
Перелік засновників (учасників) юридичної особи	<i>КИЇВСЬКА МІСЬКА РАДА м. Київ, Шевченківський р-н, вул. Хрещатик, буд. 36</i>
Кінцевий бенефіціарний власник (контролер)	<i>відсутній</i>
Реєстраційний номер:	<i>від 19.04.2023 № 480538437</i>

**2. Відомості про земельні ділянки:** зазначені у додатку до проекту рішення Київської міської ради.

## 3. Обґрунтування прийняття рішення.

Відповідно до рішення Київської міської ради від 10.09.2015 № 958/1822 «Про інвентаризацію земель міста Києва» та на виконання Міської цільової програми використання та охорони земель міста Києва на 2022-2025 роки, затвердженої рішенням Київської міської ради від 07.10.2021 № 2727/2768, з дотриманням вимог Земельного кодексу України, Закону України «Про землеустрій», Закону України «Про Державний земельний кадастр», Порядку проведення інвентаризації земель, затвердженого постановою Кабінету Міністрів України від 05.06.2019 № 476 та Порядку ведення Державного земельного кадастру, затвердженого постановою Кабінету Міністрів України від 17.10.2012 № 1051, комунальним підприємством «Київський інститут земельних відносин» виконані заходи з розробки технічних документацій із землеустрою щодо інвентаризації земель.

Відповідно до статей 9, 20, 79<sup>1</sup>, 83, 122, 186 Земельного кодексу України, статей 35, 57 Закону України «Про землеустрій» та враховуючи, що земельні ділянки зареєстровані в Державному земельному кадастрі, Департаментом земельних ресурсів виконавчого органу Київської міської ради (Київської міської державної адміністрації) розроблено відповідний проект рішення Київської міської ради.

## 4. Мета прийняття рішення.

Метою прийняття рішення є затвердження технічних документацій із землеустрою щодо інвентаризації земель на території міста Києва для забезпечення формування земель комунальної власності територіальної громади міста Києва та подальшого оформлення прав на них, в тому числі спрощення процедури оформлення прав на землю, підвищення ефективності міського землекористування, збільшення надходжень коштів до міського бюджету від плати за землю, продажу земельних ділянок на земельних торгах та права оренди на них тощо.

**5. Особливі характеристики земельних ділянок:** зазначені у додатку до проекту рішення Київської міської ради.

Технічні документації із землеустрою щодо інвентаризації земель містять інформацію та відомості згідно з пунктом 1<sup>2</sup> Розділу IX «Прикінцеві положення» Закону України «Про землеустрій» надані центральним органом виконавчої влади, що реалізує державну політику у сфері охорони культурної спадщини (Міністерством культури України) (кадастровий

квартал 72:078), органом охорони культурної спадщини органу виконавчої влади (Департаментом охорони культурної спадщини виконавчого органу Київської міської ради (Київської міської державної адміністрації)) (кадастровий квартал 72:078).

#### **6. Стан нормативно-правової бази у даній сфері правового регулювання.**

Загальні засади та порядок проведення інвентаризації земель визначено Земельним кодексом України, Законом України «Про землеустрій», Законом України «Про Державний земельний кадастр», Порядком проведення інвентаризації земель, затвердженого постановою Кабінету Міністрів України від 05.06.2019 № 476 та Порядком ведення Державного земельного кадастру, затвердженого постановою Кабінету Міністрів України від 17.10.2012 № 1051.

Проект рішення не містить інформації з обмеженим доступом у розумінні статті 6 Закону України «Про доступ до публічної інформації».

Проект рішення не стосується прав і соціальної захищеності осіб з інвалідністю та не матиме впливу на життєдіяльність цієї категорії.

#### **7. Фінансово-економічне обґрунтування.**

Реалізація рішення не потребує додаткових витрат міського бюджету.

#### **8. Прогноз соціально-економічних та інших наслідків прийняття рішення.**

Наслідками прийняття розробленого проекту рішення стане:

- реалізація зацікавленою особою своїх прав щодо використання земельної ділянки;
- підвищення ефективності міського землекористування;
- збільшення надходжень коштів до міського бюджету від плати за землю, продажу земельних ділянок та права оренди землі тощо.

Доповідач: директор Департаменту земельних ресурсів **Валентина ПЕЛИХ**

Директор Департаменту земельних ресурсів

Валентина ПЕЛИХ





№ з/п	Кад. номер	Код цільового призначення	Площа (га)
1	0040	03.01	0,3275
2	0042	03.01	0,1188
	Разом		0,4463

Умовні позначення:

— Межі земельних ділянок



Проект рішення № 480538437



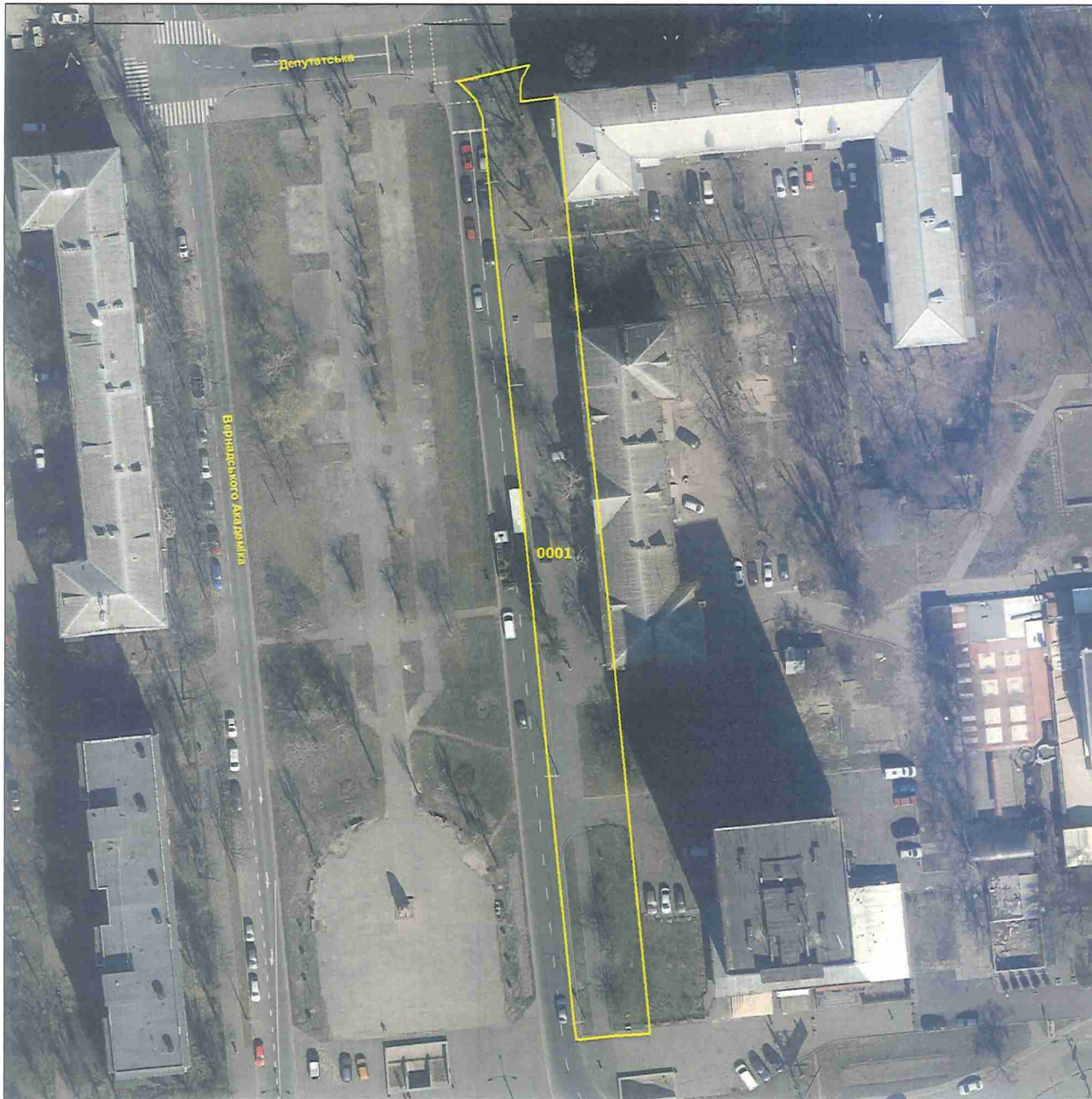
Умовні позначення:

— Межі земельних ділянок

Кадастровий квартал: 75:174

№ з/п	Кад. номер	Код цільового призначення	Площа (га)
1	0002	12.04	0,4590
2	0010	12.04	0,0760
3	0003	12.13	0,1091
4	0005	02.03	0,3880
5	0011	02.03	0,3139
6	0012	02.10	0,4048
7	0009	02.10	0,3845
8	0015	02.10	0,4473
9	0004	14.02	0,0082
10	0008	14.02	0,0098
11	0001	02.12	0,0181
12	0013	02.03	0,2456
13	0024	11.04	0,0031
14	0014	02.12	0,1769
15	1001	12.04	0,1393
	Разом		3,1836

# Проект рішення № 480538437



Умовні позначення:

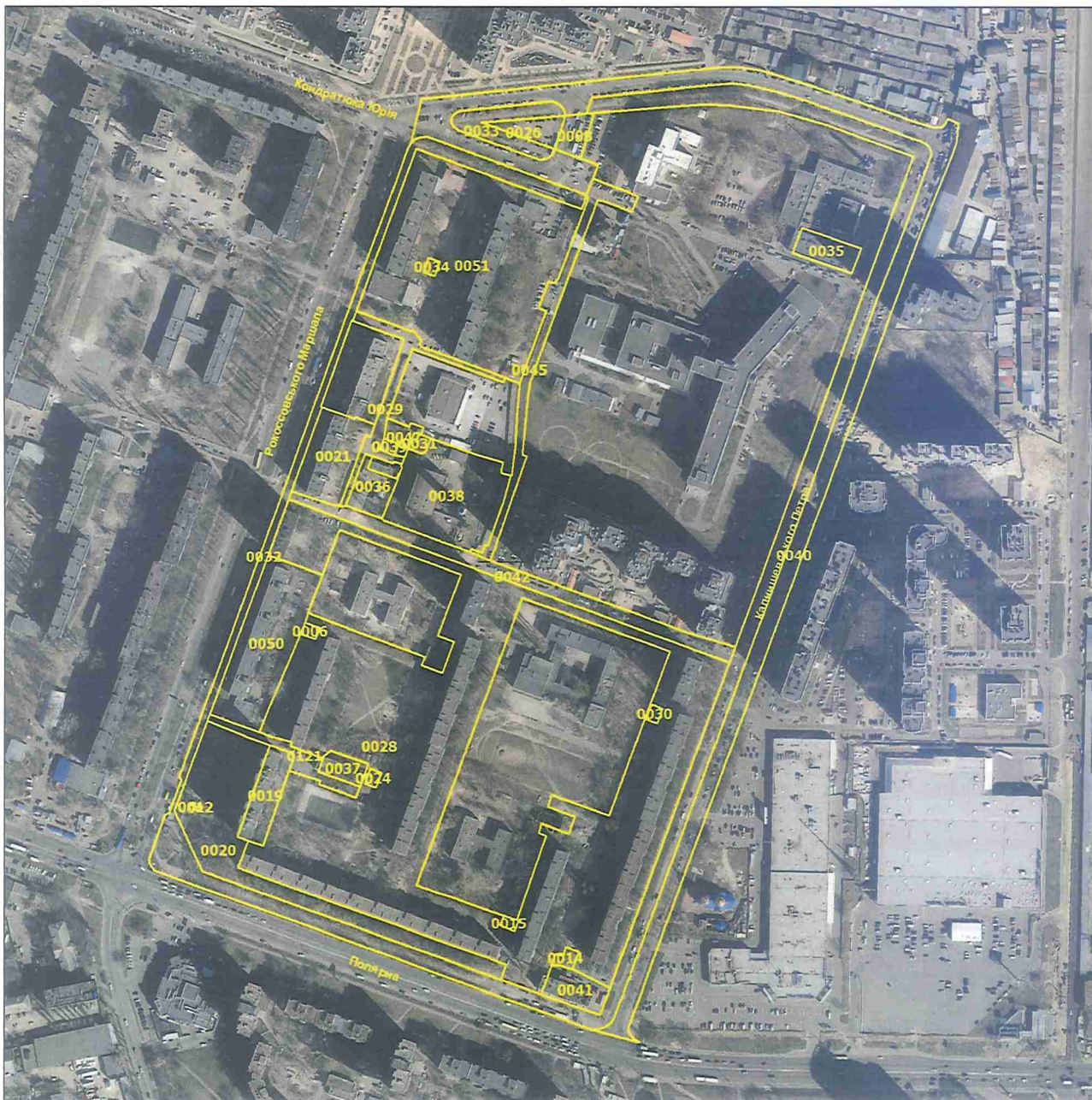
— Межі земельних ділянок

## Кадастровий квартал: 75:491

№ з/п	Кад. номер	Код цільового призначення	Площа (га)
1	0001	12.04	0,2230
	Разом		0,2230



# Проект рішення № 480538437



Умовні позначення:

— Межі земельних ділянок

## Кадастровий квартал: 78:014

№ з/п	Кад. номер	Код цільового призначення	Площа (га)
1	0008	02.12	0,0811
2	0006	14.02	0,0136
3	0012	11.04	0,0047
4	0014	03.10	0,0245
5	0015	14.02	0,0122
6	0019	02.10	0,1895
7	0020	07.08	0,9608
8	0021	02.10	0,3323
9	0024	14.02	0,0135
10	0026	02.12	0,0994
11	0028	02.03	6,5730
12	0029	02.12	0,2256
13	0030	14.02	0,0134
14	0031	11.04	0,0216
15	0032	12.13	2,6918
16	0033	12.13	0,2101
17	0034	14.02	0,0134
18	0035	03.03	0,1212
19	0036	03.10	0,1258
20	0037	03.03	0,0767
21	0038	11.04	0,6939
22	0039	14.02	0,0136
23	0040	12.04	2,1461
24	0041	03.10	0,1458
25	0042	02.12	0,4504
26	0045	02.12	0,3263
27	0047	02.12	0,0554
28	0050	02.10	0,6828
29	0051	02.10	2,2838
30	0121	02.12	0,1376
	Разом		18,7396



Проект рішення № 480538437



Умовні позначення:

— Межі земельних ділянок

Кадастровий квартал: 78:017

№ з/п	Кад. номер	Код цільового призначення	Площа (га)
1	0005	02.03	0,7754
2	0006	02.03	0,5257
3	0007	14.02	0,0063
4	0008	02.03	0,3441
5	0009	03.10	0,1922
6	0010	02.10	1,1779
7	0011	11.04	0,0092
8	0012	11.04	0,0087
9	0013	12.04	1,2958
10	0014	14.02	0,0090
11	0015	02.03	0,1797
12	0016	14.02	0,0145
13	0018	03.12	0,0053
14	0019	14.02	0,0093
15	0020	02.12	0,1380
16	0021	02.12	0,1951
17	0022	02.03	2,4655
18	0023	02.10	2,2926
19	0104	11.04	0,2569
20	0004	02.12	0,0625
	Разом		9,9637





Умовні позначення:

— Межі земельних ділянок

№ з/п	Кад. номер	Код цільового призначення	Площа (га)
1	0051	02.10	0,4017
2	0041	12.04	0,9270
3	0069	12.13	2,8298
4	0036	03.07	0,0075
5	0025	12.13	0,6107
6	0030	12.04	0,0460
7	0084	02.03	3,3710
8	0034	03.10	0,3078
9	0061	03.10	0,3458
10	0078	03.10	0,4186
11	0155	07.08	0,4133
12	0052	14.02	0,0118
13	0043	03.07	0,0054
14	0206	03.07	0,0059
15	0017	02.12	0,0522
16	0072	03.07	0,0063
17	0037	11.04	0,0047
18	0039	03.07	0,0073
19	0088	02.12	0,2596
20	0042	07.08	0,4906
21	0049	07.08	1,4275
22	0066	07.08	0,4909
23	0016	02.12	0,4562
24	0071	07.08	0,1910
25	0033	03.07	0,0136
26	0081	02.12	0,0328
27	0050	02.12	0,1948
28	0079	02.12	0,0653
29	0089	02.12	0,8448
30	0070	12.13	0,0883
31	0086	02.12	0,0726
32	0053	02.03	14,2032
33	0076	03.12	0,2863
34	0047	03.10	0,1793
35	0028	03.10	0,1462
36	0029	11.04	0,1389
37	0067	03.07	0,0119
38	0063	02.10	0,3206
39	0064	02.10	1,7044
40	0022	14.02	0,0144



Проект рішення № 480538437



Кадастровий квартал: 78:028

№ з/п	Кад. номер	Код цільового призначення	Площа (га)
40	0022	14.02	0,0144
41	0027	02.03	1,0356
42	0031	02.03	2,0720
43	0059	02.03	5,8360
44	0057	14.02	0,0141
45	0077	02.03	0,8664
46	0074	03.15	0,2900
47	0083	02.03	1,2592
48	0035	14.02	0,0143
49	0015	03.07	0,0380
50	0040	14.02	0,0141
51	0045	02.10	0,7978
52	0020	11.04	0,0404
53	0048	14.02	0,0236
54	0055	14.02	0,0217
55	0075	02.12	0,1986
56	0026	02.03	6,2957
57	0044	14.02	0,0143
58	0090	02.10	3,9417
59	0060	02.03	0,5634
60	0021	02.03	0,5820
61	0054	02.10	0,9612
	Разом		56,2861



Проект рішення № 480538437

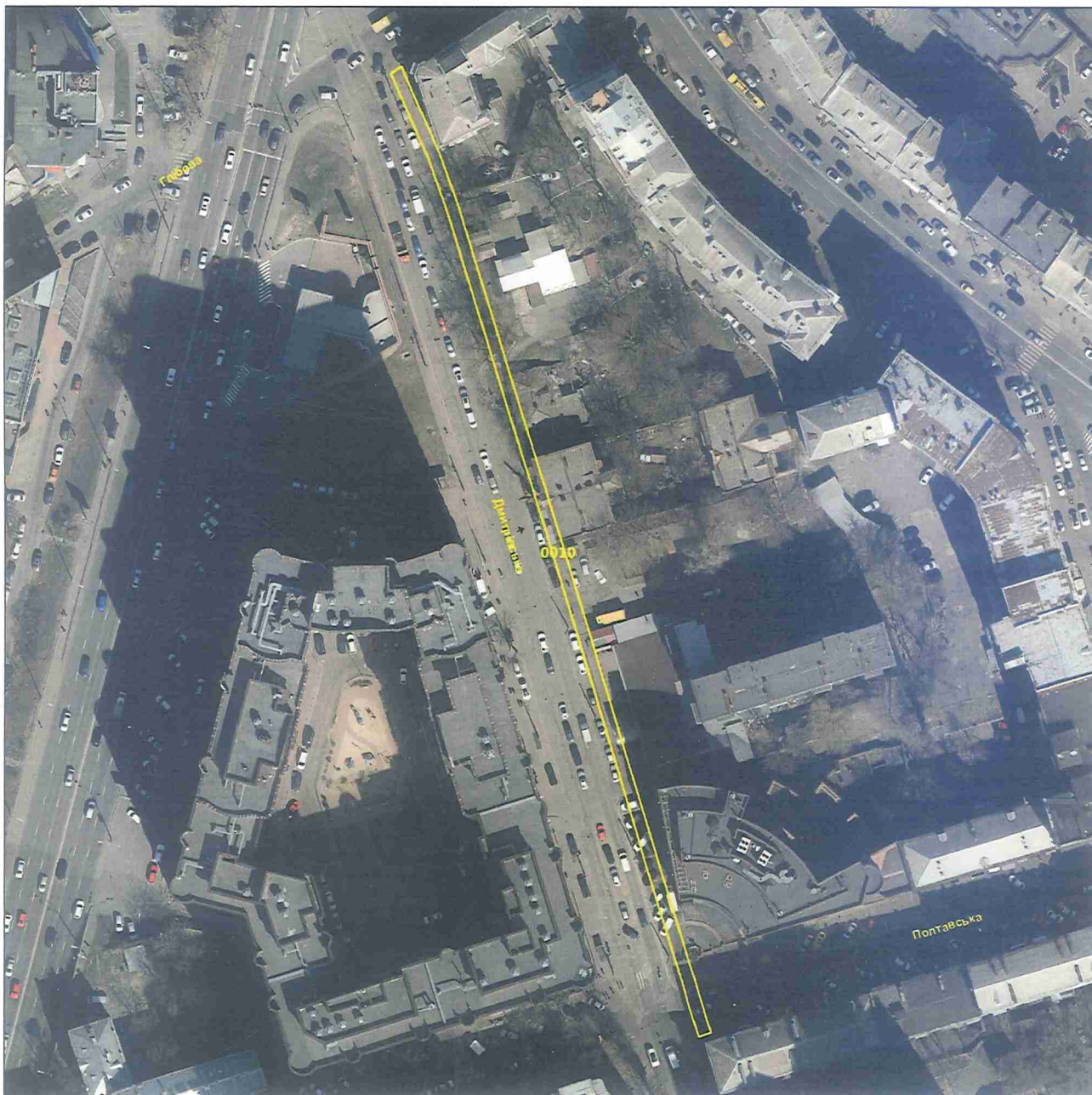


Умовні позначення:  
 — Межі земельних ділянок

Кадастровий квартал: 88:077

№ з/п	Кад. номер	Код цільового призначення	Площа (га)
1	0031	02.03	0,5321
2	0027	11.04	0,0152
3	0012	14.02	0,0100
4	0038	02.10	0,3697
5	0042	14.02	0,0630
6	0039	02.10	0,5417
7	0016	02.03	0,5481
8	0058	02.10	0,2445
9	0059	02.10	0,2376
10	0032	02.12	0,0806
11	0006	12.04	0,1958
12	0033	12.04	0,3644
13	0043	12.13	1,3945
14	0037	12.04	0,4489
15	0025	12.04	0,6162
16	1000	02.12	0,0341
17	0044	02.03	0,3297
18	0045	02.12	0,0117
	Разом		6,0378





№ з/п	Кад. номер	Код цільового призначення	Площа (га)
1	0010	12.07	0,0741
	Разом		0,0741

Умовні позначення:

— Межі земельних ділянок



Проект рішення № 480538437



Умовні позначення:  
 — Межі земельних ділянок

Кадастровий квартал: 91:153

№ з/п	Кад. номер	Код цільового призначення	Площа (га)
1	0006	03.07	0,1365
2	0015	08.01	0,1360
3	0013	12.13	0,4124
4	0009	12.04	0,0687
5	0003	12.04	0,0904
6	0005	02.10	0,3096
7	0014	12.04	0,2384
8	1007	02.12	0,0036
9	0017	08.01	0,1369
10	0004	02.03	0,2399
11	0008	02.03	0,2200
12	0016	03.10	0,3310
	Разом		2,3233



Заступник міського голови –  
секретар Київської міської ради

---

Терентьєву М. О.  
Положишник В. О.

*Москалю Д. Д.  
Редоренку І. Ю.*

Прошу розглянути проєкт рішення від 21.09.2023  
№ 08/231 - 1163/ПР в установленому порядку.

Омельченко А. В.

Для контролю за проходженням та тиражування.

*Трокошіву В. В.  
Старостенко Т. В.*

Володимир БОНДАРЕНКО

“21” вересня 2023 року  
№ 08/231 - 1163/ПР



08/231-1163/ПР  
21.09.2023



УКРАЇНА

ВИКОНАВЧИЙ ОРГАН КИЇВСЬКОЇ МІСЬКОЇ РАДИ  
(КИЇВСЬКА МІСЬКА ДЕРЖАВНА АДМІНІСТРАЦІЯ)

ДЕПАРТАМЕНТ ЗЕМЕЛЬНИХ РЕСУРСІВ

вул. Хрещатик, 32-а, м. Київ, 01001 тел. (044) 202 78 15

Контактний центр міста Києва (044) 15 51 E-mail: [kyivland@kyivcity.gov.ua](mailto:kyivland@kyivcity.gov.ua) Код ЄДРПОУ 26199097

21.09.2023 № 2315-ОД. 58905

Заступнику міського голови-  
секретарю Київської міської ради  
Володимиру БОНДАРЕНКУ

Шановний Володимире Володимировичу!

Департамент земельних ресурсів виконавчого органу Київської міської ради (Київської міської державної адміністрації) відповідно до частини третьої статті 26 Регламенту Київської міської ради, затвердженого рішенням Київської міської ради від 04.11.2021 № 3135/3176, направляє проект рішення Київської міської ради «Про затвердження технічних документацій із землеустрою щодо інвентаризації земель» (справа-контейнер 480538437) для подальшого опрацювання.


Додатки:

- проект рішення Київської міської ради «Про затвердження технічних документацій із землеустрою щодо інвентаризації земель» (480538437) на 12 арк. в 1 прим.;
- пояснювальна записка на 2 арк. в 1 прим.;
- оригінал технічної документації із землеустрою щодо інвентаризації земель (справа № 673915259) 1 книга в 1 прим.;
- оригінал технічної документації із землеустрою щодо інвентаризації земель (справа № 252389506) 2 книги в 1 прим.;
- оригінал технічної документації із землеустрою щодо інвентаризації земель (справа № 385283843) 1 книга в 1 прим.;
- оригінал технічної документації із землеустрою щодо інвентаризації земель (справа № 404522685) 4 книги в 1 прим.;
- оригінал технічної документації із землеустрою щодо інвентаризації земель (справа № 576752507) 1 книга в 1 прим.;

- оригінал технічної документації із землеустрою щодо інвентаризації земель (справа № 395241678) 1 книга в 1 прим.;
- оригінал технічної документації із землеустрою щодо інвентаризації земель (справа № 517552463) 1 книга в 1 прим.;
- витяги з бази даних міського земельного кадастру на 15 арк. в 1 прим.;
- матеріали супутникової фотозйомки на 10 арк. в 1 прим.

З повагою

Директор



Handwritten signature in blue ink, appearing to read 'В. Пеліх' with a flourish above it and the number '09' written below.

Валентина ПЕЛИХ