



08/231-1154/ПР
19.09.2023

КИЇВСЬКА МІСЬКА РАДА

II СЕСІЯ IX СКЛИКАННЯ

РІШЕННЯ

№ _____

Про передачу приватному акціонерному товариству «Асфальтобетонний завод «АБ Столичний» земельної ділянки в оренду для розміщення та експлуатації основних, підсобних і допоміжних будівель та споруд будівельних організацій та підприємств на вул. Новопирогівській, 60 у Голосіївському районі міста Києва



434441604

Відповідно до статей 9, 83, 93, 116, 122, 123, 124 Земельного кодексу України, статей 1212, 1214 Цивільного кодексу України, Закону України «Про оренду землі», пункту 34 частини першої статті 26 Закону України «Про місцеве самоврядування в Україні», враховуючи, що земельна ділянка зареєстрована в Державному земельному кадастрі (витяг з Державного земельного кадастру про земельну ділянку від 01 вересня 2023 року № НВ-0001772112023), право комунальної власності територіальної громади міста Києва на яку зареєстровано в установленому порядку (право власності зареєстровано у Державному реєстрі речових прав на нерухоме майно 04 вересня 2023 року, номер відомостей про речове право 51663306), враховуючи рішення Київської міської ради від 18 травня 2023 року № 6367/6408 «Про затвердження технічних документацій із землеустрою щодо інвентаризації земель» та розглянувши заяву приватного акціонерного товариства «Асфальтобетонний завод «АБ Столичний» від 28 липня 2023 року № 50320-007701079-031-03, Київська міська рада

ВИРІШИЛА:

1. Передати приватному акціонерному товариству «Асфальтобетонний завод «АБ Столичний», за умови виконання пункту 2 цього рішення, в оренду

на 5 років земельну ділянку площею 0,9841 га (кадастровий номер 8000000000:90:118:0075) для розміщення та експлуатації основних, підсобних і допоміжних будівель та споруд будівельних організацій та підприємств на вул. Новопирогівській, 60 у Голосіївському районі міста Києва із земель комунальної власності територіальної громади міста Києва у зв'язку з розташуванням на земельній ділянці об'єктів нерухомого майна, що перебувають у власності приватного акціонерного товариства «Асфальтобетонний завод «АБ Столичний» (право власності зареєстровано в Державному реєстрі речових прав на нерухоме майно 29 грудня 2018 року, номер відомостей про речове право 29732403) (категорія земель – землі промисловості, транспорту, електронних комунікацій, енергетики, оборони та іншого призначення, код виду цільового призначення – 11.03, заява ДД від 28 липня 2023 року № 50320-007701079-031-03, справа 434441604).

2. Приватному акціонерному товариству «Асфальтобетонний завод «АБ Столичний»:

2.1. Виконувати обов'язки землекористувача відповідно до вимог статті 96 Земельного кодексу України.

2.2. У місячний строк надати до Департаменту земельних ресурсів виконавчого органу Київської міської ради (Київської міської державної адміністрації) документи, визначені законодавством України, необхідні для укладання договору оренди земельної ділянки (зокрема, охоронний договір на зелені насадження або інформацію уповноваженого органу про відсутність зелених насаджень на земельній ділянці).

2.3. Питання майнових відносин вирішувати в установленому порядку.

2.4. Забезпечити вільний доступ для прокладання нових, ремонту та експлуатації існуючих інженерних мереж і споруд, що знаходяться в межах земельної ділянки.

2.5. Питання сплати відновної вартості зелених насаджень або укладання охоронного договору на зелені насадження вирішувати відповідно до рішення Київської міської ради від 27 жовтня 2011 року № 384/6600 «Про затвердження Порядку видалення зелених насаджень на території міста Києва» (із змінами і доповненнями).

2.6. У разі необхідності проведення реконструкції чи нового будівництва, питання оформлення дозвільної та проєктної документації вирішувати в порядку, визначеному законодавством України.

2.7. Під час використання земельної ділянки дотримуватися обмежень у її використанні, зареєстрованих у Державному земельному кадастрі.

2.8. Земельну ділянку в межах червоних ліній використовувати з обмеженням відповідно до вимог містобудівного законодавства.

2.9. Дотримуватися вимог Закону України «Про автомобільні дороги».

2.10. Сплатити кошти за користування земельною ділянкою з моменту набуття права власності на об'єкти нерухомого майна, розташовані на ній, до моменту реєстрації права оренди на земельну ділянку у Державному реєстрі речових прав на нерухоме майно на підставі розрахунку Департаменту

земельних ресурсів виконавчого органу Київської міської ради (Київської міської державної адміністрації).

3. Департаменту земельних ресурсів виконавчого органу Київської міської ради (Київської міської державної адміністрації) вжити організаційно-правових заходів, щодо виконання підпункту 2.10 пункту 2 цього рішення.

4. Попередити землекористувача, що використання земельної ділянки не за цільовим призначенням тягне за собою припинення права користування нею відповідно до вимог статей 141, 143 Земельного кодексу України.

5. Дане рішення втрачає чинність через дванадцять місяців з моменту його оприлюднення, у разі якщо протягом цього строку не укладений відповідний договір оренди земельної ділянки.

6. Контроль за виконанням цього рішення покласти на постійну комісію Київської міської ради з питань архітектури, містопланування та земельних відносин.

Київський міський голова

Віталій КЛИЧКО

ПОДАННЯ:

Заступник голови
Київської міської державної адміністрації
з питань здійснення самоврядних повноважень

Петро ОЛЕНИЧ

Директор Департаменту земельних ресурсів
виконавчого органу Київської міської ради
(Київської міської державної адміністрації)

Валентина ПЕЛИХ

Начальник юридичного управління
Департаменту земельних ресурсів
виконавчого органу Київської міської ради
(Київської міської державної адміністрації)

Дмитро РАДЗІЄВСЬКИЙ

ПОГОДЖЕНО:

Постійна комісія Київської міської ради
з питань архітектури, містопланування
та земельних відносин

Голова

Михайло ТЕРЕНТЬЄВ

Секретар

Юрій ФЕДОРЕНКО

начальник управління правового
забезпечення діяльності
Київської міської ради

Валентина ПОЛОЖИШНИК

Постійна комісія Київської міської
ради з питань підприємництва,
промисловості та міського
благоустрою

Голова

Ваган ТОВМАСЯН

Секретар

Василь ПОПАТЕНКО


ПОЯСНЮВАЛЬНА ЗАПИСКА

№ ПЗН-57690 від 04.09.2023

до проекту рішення Київської міської ради:

Про передачу приватному акціонерному товариству «Асфальтобетонний завод «АБ Столичний» земельної ділянки в оренду для розміщення та експлуатації основних, підсобних і допоміжних будівель та споруд будівельних організацій та підприємств на вул. Новопирогівській, 60 у Голосіївському районі міста Києва

До кадастрової справи
№ 434441604



1. Юридична особа:

Назва	Приватне акціонерне товариство «Асфальтобетонний завод «АБ Столичний»
Перелік засновників (учасників)*	ЗАГАЛЬНА КІЛЬКІСТЬ АКЦІОНЕРІВ ЗГІДНО РЕЄСТРУ
Кінцевий бенефіціарний власник (контролер)*	ТІГІШКО СЕРГІЙ ЛЕОНІДОВИЧ УКРАЇНА, 01001, М. КИЇВ, ВУЛ. ГОРОДЕЦЬКОГО
Реєстраційний номер:	від 31.07.2023 № 434441604

*за даними Єдиного державного реєстру юридичних осіб, фізичних осіб-підприємців та громадських формувань

2. Відомості про земельну ділянку (кадастровий № 8000000000:90:118:0075).

Місце розташування:	м. Київ, р-н Голосіївський, вул. Новопирогівська, 60
Площа:	0,9841 га
Вид та термін користування:	Право в процесі оформлення (оренда на 5 років)
Категорія земель:	землі промисловості, транспорту, електронних комунікацій, енергетики, оборони та іншого призначення
Цільове призначення:	11.03 для розміщення та експлуатації основних, підсобних і допоміжних будівель та споруд будівельних організацій та підприємств
Нормативна грошова оцінка (за попереднім розрахунком*)	16 909 149 грн 99 коп.

*Наведені розрахунки нормативної грошової оцінки не є остаточними і будуть уточнені відповідно до вимог чинного законодавства при оформленні права на земельну ділянку.

3. Обґрунтування прийняття рішення.

Відповідно до статті 123 Земельного кодексу України, враховуючи, що земельна ділянка зареєстрована в Державному земельному кадастрі (витяг з Державного земельного кадастру про земельну ділянку від 01.09.2023 № НВ-0001772112023), право комунальної власності територіальної громади міста Києва на яку зареєстровано в установленому порядку (право власності зареєстровано у Державному реєстрі речових прав на нерухоме майно 04.09.2023, номер відомостей про речове право 51663306), Департаментом земельних ресурсів виконавчого органу Київської міської ради (Київської міської державної адміністрації) розроблено проект рішення Київської міської ради щодо передачі (надання) земельної ділянки без зміни її меж та цільового призначення без складання документації із землеустрою.

4. Мета прийняття рішення.

Метою прийняття рішення є забезпечення реалізації встановленого Земельним кодексом України права особи на оформлення права користування земельною ділянкою.

5. Особливі характеристики ділянки.

Наявність будівель і споруд на ділянці:	Цілісно-майновий комплекс загальною площею 28832,6 кв. м належить на праві власності приватному акціонерному товариству «Асфальтобетонний завод «АБ Столичний», право власності зареєстровано в Державному реєстрі речових прав на нерухоме майно 29.12.2018, номер відомостей про речове право 29732403 (інформація з Державного реєстру речових прав на нерухоме майно від 11.09.2023 № 346015381). На земельній ділянці (кадастровий номер 8000000000:90:118:0075) розташовані складові частини цілісно-майнового комплексу, а саме: - будівля охорони загальною площею згідно з технічним паспортом 21,1 кв. м.; - склад інвентаря загальною площею згідно з технічним паспортом 38,6 кв. м.; - прохідна № 3 загальною площею згідно з технічним паспортом 20,6 кв. м.
Наявність ДПТ:	Детальний план території відсутній.
Функціональне призначення згідно з Генпланом:	Відповідно до Генерального плану міста Києва, затвердженого рішенням Київської міської ради від 28.03.2002 № 370/1804, земельна ділянка за функціональним призначенням належить частково до території комунально-складської (існуючі), частково до території промислової (існуючі), частково до території вулиць і доріг.
Правовий режим:	Земельна ділянка належить до земель комунальної власності територіальної громади міста Києва, право власності зареєстровано у Державному реєстрі речових прав на нерухоме майно 04.09.2023, номер відомостей про речове право 51663306 (інформація з Державного реєстру речових прав від 11.09.2023 № 345940626).
Розташування в зеленій зоні:	Земельна ділянка входить до показників розвитку зеленої зони м. Києва до 2022 року та концепції формування зелених насаджень в центральній частині міста, затверджених рішенням Київської міської ради від 08.07.2021 № 1583/1624 (назва зони: «Голосіївське лісництво»).
Інші особливості:	Земельна ділянка площею 0,9841 га (кадастровий номер 8000000000:90:118:0075) на вул. Новопирогівській, 60 у Голосіївському районі м. Києва сформована та зареєстрована у Державному земельному кадастрі на виконання Міської цільової програми використання та охорони земель міста Києва на 2022-2025 роки, затвердженої рішенням Київської міської ради від 07.10.2021 № 2727/2768, з кодом виду цільового призначення – 11.03 для розміщення та експлуатації основних, підсобних і допоміжних будівель та споруд будівельних організацій та підприємств (категорія земель - землі промисловості, транспорту, електронних комунікацій, енергетики, оборони та іншого призначення). Рішенням Київської міської ради від 18.05.2023 № 6367/6408

	<p><i>«Про затвердження технічних документацій із землеустрою щодо інвентаризації земель» затверджено, зокрема, технічну документацію із землеустрою щодо інвентаризації земель на території кадастрового кварталу 90:118 обмеженого Столичним шосе, вулицею Новопирогівською, вулицею Мисливською у Голосіївському районі м. Києва, в межах якого розташована вищезазначена земельна ділянка.</i></p> <p><i>Частина земельної ділянки розташована в межах червоних ліній.</i></p> <p><i>Зазначаємо, що Департамент земельних ресурсів не може перебирати на себе повноваження Київської міської ради та приймати рішення про передачу або відмову в передачі в оренду земельної ділянки, оскільки відповідно до пункту 34 частини першої статті 26 Закону України «Про місцеве самоврядування в Україні» та статей 9, 122 Земельного кодексу України такі питання вирішуються виключно на пленарних засіданнях сільської, селищної, міської ради.</i></p> <p><i>Зазначене підтверджується, зокрема, рішеннями Верховного Суду від 28.04.2021 у справі № 826/8857/16, від 17.04.2018 у справі № 826/8107/16, від 16.09.2021 у справі № 826/8847/16.</i></p> <p><i>Зважаючи на вказане, цей проект рішення направляється для подальшого розгляду Київською міською радою відповідно до її Регламенту.</i></p>
--	--

6. Стан нормативно-правової бази у даній сфері правового регулювання.

Загальні засади та порядок передачі земельних ділянок у користування зацікавленим особам визначено Земельним кодексом України та Порядком набуття прав на землю із земель комунальної власності у місті Києві, затвердженим рішенням Київської міської ради від 20.04.2017 № 241/2463.

Проект рішення не містить інформації з обмеженим доступом у розумінні статті 6 Закону України «Про доступ до публічної інформації».

Проект рішення не стосується прав і соціальної захищеності осіб з інвалідністю та не матиме впливу на життєдіяльність цієї категорії.

7. Фінансово-економічне обґрунтування.

Реалізація рішення не потребує додаткових витрат міського бюджету.

Відповідно до Податкового кодексу України, Закону України «Про оренду землі» та рішення Київської міської ради від 08.12.2022 № 5828/5869 «Про бюджет міста Києва на 2023 рік» орієнтовний розмір річної орендної плати складатиме: **507 274 грн 50 коп. (3 %)**.

8. Прогноз соціально-економічних та інших наслідків прийняття рішення.

Наслідками прийняття розробленого проекту рішення стане реалізація зацікавленою особою своїх прав щодо користування земельною ділянкою.

Доповідач: директор Департаменту земельних ресурсів **Валентина ПЕЛИХ**

Директор Департаменту земельних ресурсів

Валентина ПЕЛИХ

Михал

Код земельної ділянки: 90:118:0075
Площа: 0.9841 га
Адрес земельної ділянки: вул. Новопирогівська, 60
Заявник: ПРИВАТНЕ АКЦІОНЕРНЕ ТОВАРИСТВО «АСФАЛЬТОБЕТОННИЙ ЗАВОД «АБ СТОЛИЧНИЙ»
Вид та термін користування: оренда (5 р.)
Цільове призначення: 11.03, Для розміщення та експлуатації основних, підсобних і допоміжних будівель та споруд будівельних організацій та підприємств



Map data © OpenStreetMap contributors, CC-BY-SA

ВИТЯГ

з Державного земельного кадастру про земельну ділянку

Номер витягу НВ-0001772112023
Дата формування 01.09.2023
Надано на заяву (запит) Київська міська рада
 01.09.2023, ЗВ-8000049662023

Дані, за якими здійснювався пошук інформації у Державному земельному кадастрі

Кадастровий номер 8000000000:90:118:0075
земельної ділянки

Загальні відомості про земельну ділянку

Кадастровий номер 8000000000:90:118:0075
Місце розташування місто Київ, Голосіївський район, вулиця Новопирогівська, 60
(адміністративно-територіальна одиниця)
Цільове призначення:
Категорія земель Землі промисловості, транспорту, електронних комунікацій, енергетики, оборони та іншого призначення
Вид цільового 11.03 Для розміщення та експлуатації основних, підсобних і допоміжних
призначення земельної будівель та споруд будівельних організацій та підприємств
ділянки:
Форма власності Інформація про зареєстроване право в Державному земельному кадастрі відсутня
Площа земельної 0.9841
ділянки, гектарів
Нормативна грошова 16922602.07
оцінка, гривень
Дата проведення 17.02.2023
нормативної грошової оцінки

Відомості про державну реєстрацію земельної ділянки

Інформація про документацию із землеустрою, на підставі якої здійснена державна реєстрація земельної ділянки Технічна документація із землеустрою щодо інвентаризації земель, 29.04.2020; КП «Київський інститут земельних відносин», Сушко Юлія Олексіївна
Орган, який зареєстрував земельну ділянку Відділ 2 Управління у Корюківському районі Головного управління Держгеокадастру у Чернігівській області



7

Дата державної
реєстрації земельної
ділянки

08.12.2021

Створено за допомогою програмного забезпечення Державного земельного кадастру



Відомості про обмеження у використанні земельної ділянки

Вид обмеження у використанні земельної ділянки Охоронна зона навколо (уздовж) об'єкта електрозв'язку

Площа земельної ділянки (її частини), на яку поширюється дія обмеження 0.0018 гектарів

Підстава для виникнення обмеження у використанні земельної ділянки Закон
Постанова Кабінету Міністрів України від 29.01.1996 N 135 «Про затвердження Правил охорони ліній електрозв'язку»
29.01.1996

Дата державної реєстрації обмеження

Строк дії обмеження безстроково

Відомості про обмеження у використанні земельної ділянки

Вид обмеження у використанні земельної ділянки Охоронна зона навколо (уздовж) об'єкта електрозв'язку

Площа земельної ділянки (її частини), на яку поширюється дія обмеження 0.0008 гектарів

Підстава для виникнення обмеження у використанні земельної ділянки Закон
Постанова Кабінету Міністрів України від 29.01.1996 N 135 «Про затвердження Правил охорони ліній електрозв'язку»
29.01.1996

Дата державної реєстрації обмеження


Строк дії обмеження безстроково

Відомості про обмеження у використанні земельної ділянки

Вид обмеження у використанні земельної ділянки Охоронна зона навколо (уздовж) об'єкта електрозв'язку

Площа земельної ділянки (її частини), на яку поширюється дія обмеження 0.0087 гектарів

Підстава для виникнення обмеження у використанні земельної ділянки Закон
Постанова Кабінету Міністрів України від 29.01.1996 N 135 «Про затвердження Правил охорони ліній електрозв'язку»
29.01.1996



Дата державної
реєстрації обмеження
Строк дії обмеження безстроково

Відомості про обмеження у використанні земельної ділянки

Вид обмеження у використанні земельної ділянки Охоронна зона навколо (уздовж) об'єкта енергетичної системи

Площа земельної ділянки (її частини), на яку поширюється дія обмеження 0.0206 гектарів

Підстава для виникнення обмеження у використанні земельної ділянки Закон
Постанова Кабінету Міністрів України від 04.03.1997 N 209 "Про затвердження Правил охорони електричних мереж"
04.03.1997

Дата державної
реєстрації обмеження
Строк дії обмеження безстроково

Відомості про обмеження у використанні земельної ділянки

Вид обмеження у використанні земельної ділянки Охоронна зона навколо (уздовж) об'єкта енергетичної системи

Площа земельної ділянки (її частини), на яку поширюється дія обмеження 0.0177 гектарів


Підстава для виникнення обмеження у використанні земельної ділянки Закон
Постанова Кабінету Міністрів України від 04.03.1997 N 209 "Про затвердження Правил охорони електричних мереж"
04.03.1997

Дата державної
реєстрації обмеження
Строк дії обмеження безстроково

Відомості про обмеження у використанні земельної ділянки

Вид обмеження у використанні земельної ділянки Охоронна зона навколо інженерних комунікацій

Площа земельної ділянки (її частини), на яку поширюється дія обмеження 0.0899 гектарів



Підстава для виникнення обмеження у використанні земельної ділянки Закон ДБН В.2.5-75:2013 «Каналізація. Зовнішні мережі та споруди. Основні положення проектування», затверджений наказом Міністерства регіонального розвитку, будівництва та житлово-комунального господарства України від 08.04.2013 N 134 (зі змінами та доповненнями) 08.04.2013

Дата державної реєстрації обмеження

Строк дії обмеження безстроково

Відомості про обмеження у використанні земельної ділянки

Вид обмеження у використанні земельної ділянки Охоронна зона навколо інженерних комунікацій

Площа земельної ділянки (її частини), на яку поширюється дія обмеження 0.0512 гектарів

Підстава для виникнення обмеження у використанні земельної ділянки Закон ДБН В.2.5-75:2013 «Каналізація. Зовнішні мережі та споруди. Основні положення проектування», затверджений наказом Міністерства регіонального розвитку, будівництва та житлово-комунального господарства України від 08.04.2013 N 134 (зі змінами та доповненнями) 08.04.2013

Дата державної реєстрації обмеження

Строк дії обмеження безстроково

Відомості про обмеження у використанні земельної ділянки

Вид обмеження у використанні земельної ділянки Санітарно-захисна зона навколо об'єкта

Площа земельної ділянки (її частини), на яку поширюється дія обмеження 0.9747 гектарів

Підстава для виникнення обмеження у використанні земельної ділянки Закон Наказ МОЗ України від 19.06.1996 N 173 «Про затвердження Державних санітарних правил планування та забудови населених пунктів» 19.06.1996

Дата державної реєстрації обмеження

Строк дії обмеження безстроково

Відомості про обмеження у використанні земельної ділянки

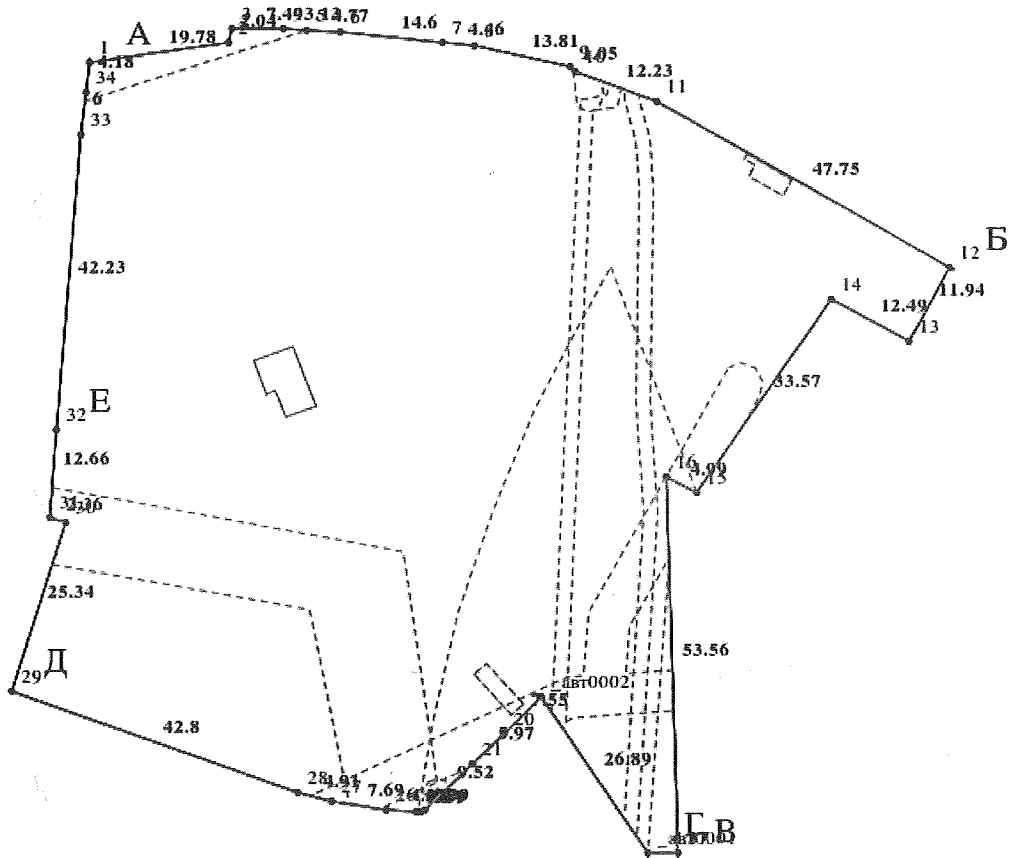


Вид обмеження у використанні земельної ділянки	Території в червоних лініях
Площа земельної ділянки (її частини), на яку поширюється дія обмеження	0.1677 гектарів
Підстава для виникнення обмеження у використанні земельної ділянки	Закон України від 08.09.2005 N 2862-VI "Про автомобільні дороги" 08.09.2005
Дата державної реєстрації обмеження	
Строк дії обмеження	безстроково




Кадастровий план земельної ділянки

Кадастровий номер земельної ділянки 8000000000:90:118:0075



Масштаб 1: 1000



Опис меж:

Від А до Б Землі, не надані у власність або користування у межах населених пунктів;
Від Б до В Публічне акціонерне товариство "Асфальтобетонний завод" АБ Столичний";
Від В до Г Землі, не надані у власність або користування у межах населених пунктів;
Від Г до Д Землі, не надані у власність або користування у межах населених пунктів;
Від Д до Е Землі, не надані у власність або користування у межах населених пунктів;
Від Е до А Товариство з обмеженою відповідальністю "СЕРЖ";

Умовні позначення:

Експлікація земельних угідь:

Всього земель, гектарів	У тому числі за земельними угіддями, гектарів:			
	Землі під будівлями та спорудами промислових підприємств	Землі під будівлями та спорудами промислових підприємств	Землі під будівлями та спорудами промислових підприємств	Землі під будівлями та спорудами промислових підприємств
1	2	3	4	5
Площа земельної ділянки, гектарів 0.9841	0.0047	0.0015	0.0019	0.9760





**Заступник міського голови –
секретар Київської міської ради**

Терентьєву М. О.

Товмасяну В. Р.

Положишник В. О.

Москало Д. Д.

Прошу розглянути проєкт рішення від 19.09.2023
№ 08/231 - 1154/ПР в установленому порядку.

Омельченко А. В.

Для контролю за проходженням та тиражування.

Юнаковій С. М.

Мондриївському В. М. – до відома

Троханіву В. В.

Володимир БОНДАРЕНКО

“19” вересня 2023 року

№ 08/231 - 1154/ПР

08/231-1154/ПР
19.09.2023



УКРАЇНА

ВИКОНАВЧИЙ ОРГАН КИЇВСЬКОЇ МІСЬКОЇ РАДИ
(КИЇВСЬКА МІСЬКА ДЕРЖАВНА АДМІНІСТРАЦІЯ)

ДЕПАРТАМЕНТ ЗЕМЕЛЬНИХ РЕСУРСІВ

вул. Хреціатик, 32-а, м. Київ, 01001 тел. (044) 202 78 15

Контактний центр міста Києва (044) 15 51 E-mail: kyivland@kyivcity.gov.ua Код ЄДРПОУ 26199097

19.09.2023 № 05715-СЛ-57690

Заступнику міського голови-
секретарю Київської міської ради
Володимиру БОНДАРЕНКУ

Шановний Володимире Володимировичу!

Департамент земельних ресурсів виконавчого органу Київської міської ради (Київської міської державної адміністрації) відповідно до пункту 3 статті 26 Регламенту Київської міської ради, затвердженого рішенням Київської міської ради від 04.11.2021 № 3135/3176, направляє проект рішення Київської міської ради «Про передачу приватному акціонерному товариству «Асфальтобетонний завод «АБ Столичний» земельної ділянки в оренду для розміщення та експлуатації основних, підсобних і допоміжних будівель та споруд будівельних організацій та підприємств на вул. Новопирогівській, 60 у Голосіївському районі міста Києва» (справа № 434441604) для подальшого опрацювання.

Додатки:

- проект рішення Київської міської ради до справи № 434441604 на 3 арк. в 1 примірнику;
- пояснювальна записка до справи № 434441604 на 3 арк. в 1 примірнику;
- витяг з бази даних міського земельного кадастру на 1 арк. в 1 примірнику;
- матеріали супутникової фотозйомки на 1 арк. в 1 примірнику;
- заява від 28.07.2023 № 50320-007701079-031-03 на 1 арк. в 1 примірнику;
- матеріали справи № 434441604 на 123 арк. в 1 примірнику.

З повагою

Директор

Валентина ПЕЛИХ