



08/231-1149/10
16.08.2024

КИЇВСЬКА МІСЬКА РАДА

III СЕСІЯ IX СКЛИКАННЯ

РІШЕННЯ

№ _____

Про затвердження технічних документаций із землеустрою щодо інвентаризації земель



355343829

Відповідно до статей 9, 20, 79¹, 83, 122, 186 Земельного кодексу України, статті 35, 57 Закону України «Про землеустрій», Закону України «Про Державний земельний кадастр», Закону України «Про внесення змін до деяких законодавчих актів України щодо розмежування земель державної та комунальної власності», пункту 34 частини першої статті 26 Закону України «Про місцеве самоврядування в Україні», Порядку проведення інвентаризації земель, затвердженого постановою Кабінету Міністрів України від 05 червня 2019 року № 476, Порядку ведення Державного земельного кадастру, затвердженого постановою Кабінету Міністрів України від 17 жовтня 2012 року № 1051, рішення Київської міської ради від 10 вересня 2015 року № 958/1822 «Про інвентаризацію земель міста Києва», та враховуючи, що земельні ділянки зареєстровані в Державному земельному кадастрі, розглянувши технічні документації із землеустрою щодо інвентаризації земель, Київська міська рада

ВИРІШИЛА:

1. Затвердити технічні документації із землеустрою щодо інвентаризації земель та віднести земельні ділянки до відповідної категорії земель, виду цільового призначення земельних ділянок згідно з додатком до цього рішення (справа № 355343829).

2. Департаменту земельних ресурсів виконавчого органу Київської міської ради (Київської міської державної адміністрації) вжити заходів щодо державної реєстрації права комунальної власності територіальної громади м. Києва на земельні ділянки згідно з додатком до цього рішення у порядку, встановленому Законом України «Про державну реєстрацію речових прав на нерухоме майно та їх обтяжень».

3. Контроль за виконанням цього рішення покласти на постійну комісію Київської міської ради з питань архітектури, містопланування та земельних відносин.

Київський міський голова

Віталій КЛИЧКО

ПОДАННЯ:

Заступник голови
Київської міської державної адміністрації
з питань здійснення самоврядних повноважень

Директор Департаменту земельних ресурсів
виконавчого органу Київської міської ради
(Київської міської державної адміністрації)

Начальник юридичного управління
Департаменту земельних ресурсів
виконавчого органу Київської міської ради
(Київської міської державної адміністрації)



Петро ОЛЕНИЧ



Валентина ПЕЛИХ



Дмитро РАДЗІЄВСЬКИЙ

ПОГОДЖЕНО:

Постійна комісія Київської міської ради
з питань архітектури, містопланування
та земельних відносин

Голова

Михайло ТЕРЕНТЬЄВ

Секретар

Юрій ФЕДОРЕНКО

Начальник управління правового
забезпечення діяльності
Київської міської ради

Валентина ПОЛОЖИШНИК

ПОЯСНЮВАЛЬНА ЗАПИСКА

№ ПЗН-69400 від 05.08.2024

до проекту рішення Київської міської ради:

**Про затвердження технічних документів із землеустрою
щодо інвентаризації земель**

До справи
№ 355343829



1. Юридична особа:

Назва	<i>КИЇВСЬКА МІСЬКА РАДА</i>
Перелік засновників (учасників) юридичної особи*	<i>КИЇВСЬКА МІСЬКА РАДА</i> <i>Адреса засновника: м. Київ, Шевченківський район, ВУЛИЦЯ ХРЕЩАТИК, будинок 36</i>
Кінцевий бенефіціарний власник (контролер)*	<i>Відсутній</i>
Реєстраційний номер:	<i>від 10.06.2024 № 355343829</i>

*за даними Єдиного державного реєстру юридичних осіб, фізичних осіб- підприємців та громадських формувань.

2. Відомості про земельні ділянки: зазначені у додатку до проекту рішення Київської міської ради.

3. Обґрунтування прийняття рішення.

Відповідно до рішення Київської міської ради від 10.09.2015 № 958/1822 «Про інвентаризацію земель міста Києва» на виконання Міської цільової програми використання та охорони земель міста Києва на 2019-2021 роки, затвердженої рішенням Київської міської ради від 04.12.2018 № 229/6280, Міської цільової програми використання та охорони земель міста Києва на 2022-2025 роки, затвердженої рішенням Київської міської ради від 07.10.2021 № 2727/2768, з дотриманням вимог Земельного кодексу України, Закону України «Про землеустрій», Закону України «Про Державний земельний кадастр», Порядку проведення інвентаризації земель, затвердженого постановою Кабінету Міністрів України від 05.06.2019 № 476, та Порядку ведення Державного земельного кадастру, затвердженого постановою Кабінету Міністрів України від 17.10.2012 № 1051, комунальним підприємством «Київський інститут земельних відносин» виконані заходи з розробки технічних документів із землеустрою щодо інвентаризації земель.

Відповідно до статей 9, 20, 79¹, 83, 122, 186 Земельного кодексу України, статей 35, 57 Закону України «Про землеустрій» та враховуючи, що земельні ділянки зареєстровані в Державному земельному кадастрі, Департаментом земельних ресурсів виконавчого органу Київської міської ради (Київської міської державної адміністрації) розроблено відповідний проект рішення Київської міської ради.

4. Мета прийняття рішення.

Метою прийняття рішення є затвердження технічних документів із землеустрою щодо інвентаризації земель на території міста Києва для забезпечення формування земель комунальної власності територіальної громади міста Києва та подальшого оформлення прав на них, в тому числі спрощення процедури оформлення прав на землю, підвищення ефективності міського землекористування, збільшення надходжень коштів до міського бюджету від плати за землю, продажу земельних ділянок на земельних торгах та права оренди землі, тощо.

5. Особливі характеристики земельних ділянок: зазначені у додатках до проекту рішення Київської міської ради.

Технічні документації із землеустрою щодо інвентаризації земель містять інформацію та відомості надані центральним органом виконавчої влади, що реалізує державну політику у сфері охорони культурної спадщини (Міністерством культури та інформаційної політики України) (кадастрові квартали 91:089, 90:019, 62:537, 62:529, 78:094), органом охорони культурної спадщини органу виконавчої влади Київської міської державної адміністрації (Департаментом охорони культурної спадщини виконавчого органу Київської міської ради (Київської міської державної адміністрації)) (кадастрові квартали 91:089, 90:019, 62:537, 62:529, 90:759, 85:872, 66:701, 78:094), структурним підрозділом Київської міської державної адміністрації у сфері охорони навколишнього природного середовища (Управлінням екології та природних ресурсів виконавчого органу Київської міської ради (Київської міської державної адміністрації)) (кадастровий квартал 90:019), (Департаментом захисту довкілля та адаптації до зміни клімату виконавчого органу Київської міської ради (Київської міської державної адміністрації)) (кадастрові квартали 62:537, 90:759, 62:346, 85:872, 85:865, 85:880, 85:866, 85:867, 75:843, 85:829, 66:701).

6. Стан нормативно-правової бази у даній сфері правового регулювання.

Загальні засади та порядок проведення інвентаризації земель визначено Земельним кодексом України, Законом України «Про землеустрій», Законом України «Про Державний земельний кадастр», Порядком проведення інвентаризації земель, затвердженим постановою Кабінету Міністрів України від 05.06.2019 № 476, та Порядком ведення Державного земельного кадастру, затвердженим постановою Кабінету Міністрів України від 17.10.2012 № 1051.

Проект рішення не стосується прав і соціальної захищеності осіб з інвалідністю та не матиме впливу на життєдіяльність цієї категорії.

Проект рішення не містить службової інформації у розумінні статті 6 Закону України «Про доступ до публічної інформації».

Проект рішення не містить інформації про фізичну особу (персональні дані) у розумінні статей 11 та 21 Закону України «Про інформацію» та статті 2 Закону України «Про захист персональних даних».

7. Фінансово-економічне обґрунтування.

Реалізація рішення не потребує додаткових витрат міського бюджету.

8. Прогноз соціально-економічних та інших наслідків прийняття рішення.

Наслідками прийняття розробленого проекту рішення стане:

- реалізація зацікавленою особою своїх прав щодо використання земельної ділянки;
- підвищення ефективності міського землекористування;
- збільшення надходжень коштів до міського бюджету від плати за землю, продажу земельних ділянок та права оренди землі тощо.

Доповідач: директор Департаменту земельних ресурсів **Валентина ПЕЛИХ**

Директор Департаменту земельних ресурсів

Валентина ПЕЛИХ

Додаток
до рішення Київської міської ради
від _____ № _____

Порядковий номер	Реєстраційний номер справи	Назва технічної документації із землеустрою	Кадастровий номер земельної ділянки	Площа земельної ділянки, га	Місце розташування	Категорія земель	Код виду цільового призначення, назва
1	569552029	Технічна документація із землеустрою щодо інвентаризації земель на території кадастрового кварталу 90:019 обмеженого вулицею Набережно-Корчуватська та шосе Столичне у Голосіївському районі м. Києва	8000000000:90:019:0004	0,0040	шосе Столичне, Голосіївський район, місто Київ	Землі промисловості, транспорту, електронних комунікацій, енергетики, оборони та іншого призначення	14.02 Для розміщення, будівництва, експлуатації та обслуговування будівель і споруд об'єктів передачі електричної енергії
	8000000000:90:019:0011		0,7090	шосе Столичне, Голосіївський район, місто Київ	Землі рекреаційного призначення	07.08 Земельні ділянки загального користування, які використовуються як зелені насадження загального користування	
	8000000000:90:019:0015		0,0046	шосе Столичне, Голосіївський район, місто Київ	Землі промисловості, транспорту, електронних комунікацій, енергетики, оборони та іншого призначення	14.02 Для розміщення, будівництва, експлуатації та обслуговування будівель і споруд об'єктів передачі електричної енергії	
	8000000000:90:019:0016		0,0161	шосе Столичне, Голосіївський район, місто Київ	Землі промисловості, транспорту, електронних комунікацій, енергетики, оборони та іншого призначення	14.02 Для розміщення, будівництва, експлуатації та обслуговування будівель і споруд об'єктів передачі електричної енергії	

8000000000:90:019:0017	0,0035	шосе Столичне, Голосіївський район, місто Київ	Землі промисловості, транспорту, електронних комунікацій, енергетики, оборони та іншого призначення	14.02 Для розміщення, будівництва, експлуатації та обслуговування будівель і споруд об'єктів передачі електричної енергії
8000000000:90:019:0023	0,0380	вулиця Набережно- Корчуватська, Голосіївський район, місто Київ	Землі водного фонду	10.10 Для будівництва та експлуатації гідротехнічних, гідрометричних та лінійних споруд
8000000000:90:019:0027	0,0039	шосе Столичне, Голосіївський район, місто Київ	Землі промисловості, транспорту, електронних комунікацій, енергетики, оборони та іншого призначення	12.13 Земельні ділянки загального користування, які використовуються як вулиці, майдани, проїзди, дороги, набережні
8000000000:90:019:0029	0,0040	шосе Столичне, Голосіївський район, місто Київ	Землі промисловості, транспорту, електронних комунікацій, енергетики, оборони та іншого призначення	14.02 Для розміщення, будівництва, експлуатації та обслуговування будівель і споруд об'єктів передачі електричної енергії
8000000000:90:019:0032	0,7319	шосе Столичне, Голосіївський район, місто Київ	Землі промисловості, транспорту, електронних комунікацій, енергетики, оборони та іншого призначення	11.07 Земельні ділянки загального користування, які використовуються як зелені насадження спеціального призначення
8000000000:90:019:0033	4,5656	шосе Столичне, Голосіївський район, місто Київ	Землі рекреаційного призначення	07.08 Земельні ділянки загального користування, які використовуються як зелені насадження загального користування

8000000000:90:019:0034	0,8959	шосе Столичне, Голосіївський район, місто Київ	Землі промисловості, транспорту, електронних комунікацій, енергетики, оборони та іншого призначення	11.07 Земельні ділянки загального користування, які використовуються як зелені насадження спеціального призначення
8000000000:90:019:0039	0,0360	шосе Столичне, Голосіївський район, місто Київ	Землі рекреаційного призначення	07.08 Земельні ділянки загального користування, які використовуються як зелені насадження загального користування
8000000000:90:019:0041	0,3044	шосе Наддніпрянське, 13, Голосіївський район, місто Київ	Землі промисловості, транспорту, електронних комунікацій, енергетики, оборони та іншого призначення	11.04 Для розміщення та експлуатації основних, підсобних і допоміжних будівель та споруд технічної інфраструктури (виробництва та розподілення газу, постачання пари та гарячої води, збирання, очищення та розподілення води)
8000000000:90:019:0044	0,8850	вулиця Набережно- Корчуватська, Голосіївський район, місто Київ	Землі водного фонду	10.02 Для облаштування та догляду за прибережними захисними смугами
8000000000:90:019:0045	2,1791	шосе Столичне, Голосіївський район, місто Київ	Землі рекреаційного призначення	07.08 Земельні ділянки загального користування, які використовуються як зелені насадження загального користування
8000000000:90:019:0046	0,2027	шосе Столичне, Голосіївський район, місто Київ	Землі водного фонду	10.01 Для експлуатації та догляду за водними об'єктами

8000000000:90:019:0047	0,4417	шосе Столичне, 11, 11-Г, 11-Д, Голосіївський район, місто Київ	Землі житлової та громадської забудови	03.07 Для будівництва та обслуговування будівель торгівлі
8000000000:90:019:0049	0,0159	шосе Столичне, Голосіївський район, місто Київ	Землі промисловості, транспорту, електронних комунікацій, енергетики, оборони та іншого призначення	12.13 Земельні ділянки загального користування, які використовуються як вулиці, майдани, проїзди, дороги, набережні
8000000000:90:019:0050	0,0071	шосе Столичне, Голосіївський район, місто Київ	Землі промисловості, транспорту, електронних комунікацій, енергетики, оборони та іншого призначення	14.02 Для розміщення, будівництва, експлуатації та обслуговування будівель і споруд об'єктів передачі електричної енергії
8000000000:90:019:0052	41,0166	шосе Столичне, Голосіївський район, місто Київ	Землі рекреаційного призначення	07.08 Земельні ділянки загального користування, які використовуються як зелені насадження загального користування
8000000000:90:019:0054	1,0249	вулиця Набережно-Корчуватська, Голосіївський район, місто Київ	Землі рекреаційного призначення	07.08 Земельні ділянки загального користування, які використовуються як зелені насадження загального користування
8000000000:90:019:0055	0,5873	шосе Столичне, Голосіївський район, місто Київ	Землі житлової та громадської забудови	03.12 Для будівництва та обслуговування будівель закладів комунального обслуговування

8000000000:90:019:0056	1,4019	шосе Столичне, Голосіївський район, місто Київ	Землі промисловості, транспорту, електронних комунікацій, енергетики, оборони та іншого призначення	12.13 Земельні ділянки загального користування, які використовуються як вулиці, майдани, проїзди, дороги, набережні
8000000000:90:019:0058	0,8009	вулиця Набережно- Корчуватська, Голосіївський район, місто Київ	Землі рекреаційного призначення	07.08 Земельні ділянки загального користування, які використовуються як зелені насадження загального користування
8000000000:90:019:0061	1,0501	вулиця Набережно- Корчуватська, Голосіївський район, місто Київ	Землі водного фонду	10.15 Земельні ділянки під пляжами
8000000000:90:019:0068	0,4001	вулиця Набережно- Корчуватська, Голосіївський район, місто Київ	Землі рекреаційного призначення	07.08 Земельні ділянки загального користування, які використовуються як зелені насадження загального користування
8000000000:90:019:0071	0,0052	острів Галерний, Голосіївський район, місто Київ	Землі промисловості, транспорту, електронних комунікацій, енергетики, оборони та іншого призначення	14.02 Для розміщення, будівництва, експлуатації та обслуговування будівель і споруд об'єктів передачі електричної енергії
8000000000:90:019:0072	0,2396	вулиця Набережно- Корчуватська, Голосіївський район, місто Київ	Землі рекреаційного призначення	07.08 Земельні ділянки загального користування, які використовуються як зелені насадження загального користування
8000000000:90:019:0073	0,1458	Голосіївський район, місто Київ	Землі водного фонду	10.04 Для експлуатації та догляду за гідротехнічними, іншими водогосподарськими спорудами і каналами

8000000000:90:019:0074	8,8184	озеро Миколайчик, Голосіївський район, місто Київ	Землі водного фонду	10.01 Для експлуатації та догляду за водними об'єктами
8000000000:90:019:0075	0,8358	вулиця Галерна, Голосіївський район, місто Київ	Землі водного фонду	10.02 Для облаштування та догляду за прибережними захисними смугами
8000000000:90:019:0076	0,0538	Мишоловський струмок, Голосіївський район, місто Київ	Землі водного фонду	10.01 Для експлуатації та догляду за водними об'єктами
8000000000:90:019:0077	0,2278	вулиця Набережно-Корчуватська, Голосіївський район, місто Київ	Землі промисловості, транспорту, електронних комунікацій, енергетики, оборони та іншого призначення	12.04 Для розміщення та експлуатації будівель і споруд автомобільного транспорту та дорожнього господарства
8000000000:90:019:0078	3,7589	вулиця Набережно-Корчуватська, Голосіївський район, місто Київ	Землі рекреаційного призначення	07.08 Земельні ділянки загального користування, які використовуються як зелені насадження загального користування
8000000000:90:019:0142	0,3443	шосе Столичне, Голосіївський район, місто Київ	Землі водного фонду	10.02 Для облаштування та догляду за прибережними захисними смугами
8000000000:90:019:0148	25,9712	затока Галерна р. Дніпро, Голосіївський район, місто Київ	Землі водного фонду	10.01 Для експлуатації та догляду за водними об'єктами
8000000000:90:019:0149	1,0000	вулиця Набережно-Корчуватська, 37, Голосіївський район, місто Київ	Землі рекреаційного призначення	07.01. Для будівництва та обслуговування об'єктів рекреаційного призначення
8000000000:90:019:0079	0,1698	вулиця Набережно-Корчуватська, Голосіївський район, місто Київ	Землі водного фонду	10.10 Для будівництва та експлуатації гідротехнічних, гідрометричних та лінійних споруд

2	252454804	Технічна документація із землеустрою щодо інвентаризації земель на території кадастрового кварталу 62:389 в межах 63 кварталу Броварського лісництва комунального підприємства "Дарницьке лісопаркове господарство" у Деснянському районі м. Києва	8000000000:62:389:0001	47,1955	63 квартал Броварського лісництва комунального підприємства "Дарницьке лісопаркове господарство", Деснянський район, місто Київ	Землі лісогосподарського призначення	09.01.Для ведення лісового господарства і пов'язаних з ним послуг
3	423529872	Технічна документація із землеустрою щодо інвентаризації земель на території кадастрового кварталу 90:138 обмеженого проспектом Тичини Павла, вулицею Шумського Юрія, вулицею Березняківською та Дніпровською набережною у Дніпровському районі м. Києва	8000000000:90:138:0073	1,1522	проспект Тичини Павла, 6, Дніпровський район, місто Київ	Землі житлової та громадської забудови	02.10 Для будівництва і обслуговування багатоквартирного житлового будинку з об'єктами торгово-розважальної та ринкової інфраструктури

4	790155521	Технічна документація із землеустрою щодо інвентаризації земель на території кадастрового кварталу 85:866 (71 квартал Пуща-Водицького лісництва КП "Святошинське ЛПГ") у Оболонському районі м. Києва	8000000000:85:866:0001	20,5551	71 квартал Пуща-Водицького лісництва КП "Святошинське ЛПГ", Оболонський район, місто Київ	Землі лісгосподарського призначення	09.03 Для цілей підрозділів 09.01-09.02, 09.04-09.05 та для збереження та використання земель природно-заповідного фонду
5	678565284	Технічна документація із землеустрою щодо інвентаризації земель на території кадастрового кварталу 85:867 (72 квартал Пуща-Водицького лісництва КП "Святошинське ЛПГ") у Оболонському районі м. Києва	8000000000:85:867:0001	16,8549	72 квартал Пуща-Водицького лісництва КП "Святошинське ЛПГ", район Оболонський, місто Київ	Землі лісгосподарського призначення	09.03 Для цілей підрозділів 09.01-09.02, 09.04-09.05 та для збереження та використання земель природно-заповідного фонду

6	632525281	Технічна документація із землеустрою щодо інвентаризації земель на території кадастрового кварталу 85:872 у 77 кварталі Пуща-Водицького лісництва комунального підприємства "Святошинське лісопаркове господарство" в Оболонському районі місті Києва	8000000000:85:872:0001	28,7383	77 квартал Пуща-Водицького лісництва комунального підприємства "Святошинське лісопаркове господарство", Оболонський район, місто Київ	Землі лісогосподарського призначення	09.03 Для цілей підрозділів 09.01-09.02, 09.04-09.05 та для збереження та використання земель природно-заповідного фонду
7	433525562	Технічна документація із землеустрою щодо інвентаризації земель на території кадастрового кварталу 85:829 в межах 36 кварталу Пуща-Водицького лісництва комунального підприємства "Святошинське лісопаркове господарство" в Оболонському районі м. Києва	8000000000:85:829:0001	26,5241	36 квартал Пуща-Водицького лісництва комунального підприємства "Святошинське лісопаркове господарство", Оболонський район, місто Київ	Землі лісогосподарського призначення	09.03 Для цілей підрозділів 09.01—09.02, 09.04—09.05 та для збереження та використання земель природно-заповідного фонду

8	624955286	Технічна документація із землеустрою щодо інвентаризації земель на території кадастрового кварталу 85:865 (70 лісовий квартал Пуща-Водицького лісництва КП "Святошинське ЛПГ") у Оболонському районі м. Києва	8000000000:85:865:0001	19,6013	70 лісовий квартал ПущаВодицького лісництва КП "Святошинське ЛПГ", Оболонський район, місто Київ	Землі лісгосподарського призначення	09.03 Для цілей підрозділів 09.01-09.02, 09.04-09.05 та для збереження та використання земель природно-заповідного фонду
9	455527553	Технічна документація із землеустрою щодо інвентаризації земель на території кадастрового кварталу 66:701 в межах затоки Десенка річки Десенка (Чорторій), на проміжку від проспекту Шухевича Романа (Північний міст) до залізничного мосту у Дніпровському районі м. Києва	8000000000:66:701:0001	37,1850	затока Десенка річки Десенка (Чорторій), Дніпровський район, місто Київ	Землі водного фонду	10.01 Для експлуатації та догляду за водними об'єктами
			8000000000:66:701:0002	27,1451	річка Десенка (Чорторій), Дніпровський район, місто Київ	Землі водного фонду	10.01 Для експлуатації та догляду за водними об'єктами
10	652375281	Технічна документація із землеустрою щодо інвентаризації земель на території кадастрового кварталу 62:346 45,46 квартали	8000000000:62:346:0001	32,5458	45 квартал Білодібровного лісництва КП «Дарницьке ЛПГ», Деснянський район, місто Київ	Землі лісгосподарського призначення	09.01 Для ведення лісового господарства і пов'язаних з ним послуг

		Білодібровного лісництва КП "Дарницьке ЛПГ" у Деснянському районі м. Києва	8000000000:62:346:0002	52,3689	46 квартал Білодібровного лісництва КП «Дарницьке ЛПГ», Деснянський район, місто Київ	Землі лісогосподарського призначення	09.01 Для ведення лісового господарства і пов'язаних з ним послуг
11	666975283	Технічна документація із землеустрою щодо інвентаризації земель на території кадастрового кварталу 90:759 в межах р. Дніпро у Голосіївському та Дарницькому районах м. Києва	8000000000:90:759:0001	73,6999	р. Дніпро, Дарницький район, місто Київ	Землі водного фонду	10.01 Для експлуатації та догляду за водними об'єктами
			8000000000:90:759:0002	56,7883	р. Дніпро, Голосіївський район, місто Київ	Землі водного фонду	10.01 Для експлуатації та догляду за водними об'єктами
12	681945273	Технічна документація із землеустрою щодо інвентаризації земель на території кадастрового кварталу 85:880 (86 квартал Пуща-Водицького лісництва КП "Святошинське ЛПГ") у Оболонському районі м. Києва	8000000000:85:880:0001	17,6971	86 квартал Пуща-Водицького лісництва КП "Святошинське ЛПГ", Оболонський район, місто Київ	Землі лісогосподарського призначення	09.03 Для цілей підрозділів 09.01-09.02, 09.04-09.05 та для збереження та використання земель природно-заповідного фонду
13	572152065	Технічна документація із землеустрою щодо інвентаризації земель на території кадастрового кварталу 62:529 розташованого по	8000000000:62:529:0001	2,5873	Броварський проспект, Деснянський район, місто Київ	Землі промисловості, транспорту, електронних комунікацій, енергетики, оборони та іншого призначення	12.04 Для розміщення та експлуатації будівель і споруд автомобільного транспорту та дорожнього господарства

		Броварському проспекті у Деснянському та Дніпровському районах м. Києва	8000000000:62:529:0002	2,5879	Броварський проспект, Дніпровський район, місто Київ	Землі промисловості, транспорту, електронних комунікацій, енергетики, оборони та іншого призначення	12.04 Для розміщення та експлуатації будівель і споруд автомобільного транспорту та дорожнього господарства
14	446524676	Технічна документація із землеустрою щодо інвентаризації земель на території кадастрового кварталу 75:843 обмеженого проспектом Палладіна Академіка у Святошинському районі м. Києва	8000000000:75:843:0001	0,7065	місто Київ, Святошинський район, проспект Палладіна Академіка	Землі промисловості, транспорту, електронних комунікацій, енергетики, оборони та іншого призначення	11.07 Земельні ділянки загального користування, які використовуються як зелені насадження спеціального призначення
			8000000000:75:843:0002	0,2555	місто Київ, Святошинський район, проспект Палладіна Академіка	Землі промисловості, транспорту, електронних комунікацій, енергетики, оборони та іншого призначення	11.07 Земельні ділянки загального користування, які використовуються як зелені насадження спеціального призначення
			8000000000:75:843:0003	2,4497	місто Київ, Святошинський район, проспект Палладіна Академіка	Землі промисловості, транспорту, електронних комунікацій, енергетики, оборони та іншого призначення	12.04 Для розміщення та експлуатації будівель і споруд автомобільного транспорту та дорожнього господарства
15	365221270	Технічна документація із землеустрою щодо інвентаризації земель на території кадастрового кварталу 62:537 розташованого на	8000000000:62:537:0002	2,0376	проспект Романа Шухевича, Деснянський район, місто Київ	Землі промисловості, транспорту, електронних комунікацій, енергетики, оборони та іншого призначення	12.04 Для розміщення та експлуатації будівель і споруд автомобільного транспорту та дорожнього господарства

		Північному мосту у Дніпровському та Деснянському районах м. Києва	8000000000:62:537:0003	1,9588	проспект Романа Шухевича, Дніпровський район, місто Київ	Землі промисловості, транспорту, електронних комунікацій, енергетики, оборони та іншого призначення	12.04 Для розміщення та експлуатації будівель і споруд автомобільного транспорту та дорожнього господарства
16	688645235	Технічна документація із землеустрою щодо інвентаризації земель на території кадастрового кварталу 91:089 обмеженого вул. Половецька, пров. Татарський, вул. Татарська та вул. Підгірна у Шевченківському районі м. Києва	8000000000:91:089:0017	0,0125	вулиця Підгірна, 1, Шевченківський район, місто Київ	Землі промисловості, транспорту, електронних комунікацій, енергетики, оборони та іншого призначення	14.02 Для розміщення, будівництва, експлуатації та обслуговування будівель і споруд об'єктів передачі електричної енергії
			8000000000:91:089:0009	0,0751	вулиця Татарська, Шевченківський район, місто Київ	Землі житлової та громадської забудови	02.12 Земельні ділянки загального користування, які використовуються як внутрішньоквартальні проїзди, пішохідні зони
			8000000000:91:089:0020	0,7740	вулиця Половецька, 25/27, вулиця Татарська, 21, Шевченківський район, місто Київ	Землі житлової та громадської забудови	02.10 Для будівництва і обслуговування багатоквартирного житлового будинку з об'єктами торгово-розважальної та ринкової інфраструктури
			8000000000:91:089:0007	0,1488	вулиця Татарська, Шевченківський район, місто Київ	Землі житлової та громадської забудови	02.09 Для будівництва і обслуговування паркінгів та автостоянок на землях житлової та громадської забудови
			8000000000:91:089:0015	0,2642	вулиця Підгірна, 3/7, Шевченківський район, місто Київ	Землі житлової та громадської забудови	02.10 Для будівництва і обслуговування багатоквартирного житлового будинку з об'єктами торгово-розважальної та ринкової інфраструктури

8000000000:91:089:0010	0,4103	вулиця Татарська, 27/4, Шевченківський район, місто Київ	Землі житлової та громадської забудови	02.10 Для будівництва і обслуговування багатоквартирного житлового будинку з об'єктами торгово- розважальної та ринкової інфраструктури
8000000000:91:089:0008	0,0337	провулок Татарський, Шевченківський район, місто Київ	Землі промисловості, транспорту, електронних комунікацій, енергетики, оборони та іншого призначення	12.13 Земельні ділянки загального користування, які використовуються як вулиці, майдани, проїзди, дороги, набережні
8000000000:91:089:0018	0,0742	провулок Татарський, Шевченківський район, місто Київ	Землі промисловості, транспорту, електронних комунікацій, енергетики, оборони та іншого призначення	12.04 Для розміщення та експлуатації будівель і споруд автомобільного транспорту та дорожнього господарства
8000000000:91:089:0011	0,2327	вулиця Татарська, Шевченківський район, місто Київ	Землі промисловості, транспорту, електронних комунікацій, енергетики, оборони та іншого призначення	12.04 Для розміщення та експлуатації будівель і споруд автомобільного транспорту та дорожнього господарства
8000000000:91:089:0019	0,1420	вулиця Половецька, Шевченківський район, місто Київ	Землі промисловості, транспорту, електронних комунікацій, енергетики, оборони та іншого призначення	12.13 Земельні ділянки загального користування, які використовуються як вулиці, майдани, проїзди, дороги, набережні

			8000000000:91:089:0013	0,0981	вулиця Татарська, Шевченківський район, місто Київ	Землі промисловості, транспорту, електронних комунікацій, енергетики, оборони та іншого призначення	12.13 Земельні ділянки загального користування, які використовуються як вулиці, майдани, проїзди, дороги, набережні
			8000000000:91:089:0014	0,0637	вулиця Половецька, Шевченківський район, місто Київ	Землі житлової та громадської забудови	02.12 Земельні ділянки загального користування, які використовуються як внутрішньоквартальні проїзди, пішохідні зони
			8000000000:91:089:0006	0,0672	вулиця Підгірна, Шевченківський район, місто Київ	Землі промисловості, транспорту, електронних комунікацій, енергетики, оборони та іншого призначення	12.13 Земельні ділянки загального користування, які використовуються як вулиці, майдани, проїзди, дороги, набережні
17	395204088	Технічна документація із землеустрою щодо інвентаризації земель на території кадастрового кварталу 75:173 обмеженого вулицями Краснова Миколи, Депутатською, бульваром Вернадського Академіка та проспектом Перемоги у Святошинському районі м. Києва	8000000000:75:173:0007	0,0795	проспект Перемоги, 122, Святошинський район, місто Київ	Землі житлової та громадської забудови	02.10 Для будівництва і обслуговування багатоквартирного житлового будинку з об'єктами торгово- розважальної та ринкової інфраструктури
			8000000000:75:173:0012	0,0701	проспект Перемоги, 124, Святошинський район, місто Київ	Землі житлової та громадської забудови	03.08 Для будівництва та обслуговування об'єктів туристичної та закладів громадського харчування
			8000000000:75:173:0020	0,4141	проспект Перемоги, 116а, Святошинський район, місто Київ	Землі житлової та громадської забудови	02.03 Для будівництва і обслуговування багатоквартирного житлового будинку

8000000000:75:173:0016	1,4986	проспект Перемоги, 120, Святошинський район, місто Київ	Землі промисловості, транспорту, електронних комунікацій, енергетики, оборони та іншого призначення	11.02 Для розміщення та експлуатації основних, підсобних і допоміжних будівель та споруд підприємств переробної, машинобудівної та іншої промисловості
8000000000:75:173:0024	0,3838	вулиця Депутатська, 23а, Святошинський район, місто Київ	Землі житлової та громадської забудови	02.10 Для будівництва і обслуговування багатоквартирного житлового будинку з об'єктами торгово- розважальної та ринкової інфраструктури
8000000000:75:173:0011	0,1808	вулиця Краснова Миколи, 8а, Святошинський район, місто Київ	Землі промисловості, транспорту, електронних комунікацій, енергетики, оборони та іншого призначення	11.04 Для розміщення та експлуатації основних, підсобних і допоміжних будівель та споруд технічної інфраструктури (виробництва та розподілення газу, постачання пари та гарячої води, збирання, очищення та розподілення води)
8000000000:75:173:0014	0,0096	бульвар Вернадського Академіка, 5/19, Святошинський район, місто Київ	Землі промисловості, транспорту, електронних комунікацій, енергетики, оборони та іншого призначення	14.02 Для розміщення, будівництва, експлуатації та обслуговування будівель і споруд об'єктів передачі електричної енергії
8000000000:75:173:0008	0,0065	проспект Перемоги, 128/2, Святошинський район, місто Київ	Землі промисловості, транспорту, електронних комунікацій, енергетики, оборони та іншого призначення	14.02 Для розміщення, будівництва, експлуатації та обслуговування будівель і споруд об'єктів передачі електричної енергії

8000000000:75:173:0023	0,2641	проспект Перемоги, 116/1, Святошинський район, місто Київ	Землі житлової та громадської забудови	02.03 Для будівництва і обслуговування багатоквартирного житлового будинку
8000000000:75:173:0028	0,0223	бульвар Вернадського Академіка, Святошинський район, місто Київ	Землі житлової та громадської забудови	02.12 Земельні ділянки загального користування, які використовуються як внутрішньоквартальні проїзди, пішохідні зони
8000000000:75:173:0003	0,2582	проспект Перемоги, бульв. Вернадського Академіка, Святошинський район, місто Київ	Землі промисловості, транспорту, електронних комунікацій, енергетики, оборони та іншого призначення	12.04 Для розміщення та експлуатації будівель і споруд автомобільного транспорту та дорожнього господарства
8000000000:75:173:0015	0,2648	вулиця Депутатська, Святошинський район, місто Київ	Землі промисловості, транспорту, електронних комунікацій, енергетики, оборони та іншого призначення	12.04 Для розміщення та експлуатації будівель і споруд автомобільного транспорту та дорожнього господарства
8000000000:75:173:0045	0,7178	бульвар Вернадського Академіка, 5/19, вул. Депутатська, 23, Святошинський район, місто Київ	Землі житлової та громадської забудови	02.10 Для будівництва і обслуговування багатоквартирного житлового будинку з об'єктами торгово-розважальної та ринкової інфраструктури
8000000000:75:173:0029	0,8057	вулиця Депутатська, 25, 27, Святошинський район, місто Київ	Землі житлової та громадської забудови	02.03 Для будівництва і обслуговування багатоквартирного житлового будинку

8000000000:75:173:0026	0,1274	вулиця Краснова Миколи, Святошинський район, місто Київ	Землі житлової та громадської забудови	02.12 Земельні ділянки загального користування, які використовуються як внутрішньоквартальні проїзди, пішохідні зони
8000000000:75:173:0017	0,7510	проспект Перемоги, Святошинський район, місто Київ	Землі промисловості, транспорту, електронних комунікацій, енергетики, оборони та іншого призначення	12.04 Для розміщення та експлуатації будівель і споруд автомобільного транспорту та дорожнього господарства
8000000000:75:173:0018	0,0690	проспект Перемоги, Святошинський район, місто Київ	Землі житлової та громадської забудови	02.12 Земельні ділянки загального користування, які використовуються як внутрішньоквартальні проїзди, пішохідні зони
8000000000:75:173:0010	0,2435	проспект Перемоги, 122а, Святошинський район, місто Київ	Землі житлової та громадської забудови	02.10 Для будівництва і обслуговування багатоквартирного житлового будинку з об'єктами торгово- розважальної та ринкової інфраструктури
8000000000:75:173:0013	1,0640	проспект Перемоги, 128/2, вулиця Краснова Миколи, 8, 8а, Святошинський район, місто Київ	Землі житлової та громадської забудови	02.10 Для будівництва і обслуговування багатоквартирного житлового будинку з об'єктами торгово- розважальної та ринкової інфраструктури
8000000000:75:173:0004	0,1268	вулиця Депутатська, 21, Святошинський район, місто Київ	Землі житлової та громадської забудови	02.03 Для будівництва і обслуговування багатоквартирного житлового будинку

			8000000000:75:173:0022	0,1763	проспект Перемоги, Святошинський район, місто Київ	Землі житлової та громадської забудови	02.12 Земельні ділянки загального користування, які використовуються як внутрішньоквартальні проїзди, пішохідні зони
			8000000000:75:173:0025	0,1260	вулиця Краснова Миколи, Святошинський район, місто Київ	Землі промисловості, транспорту, електронних комунікацій, енергетики, оборони та іншого призначення	12.04 Для розміщення та експлуатації будівель і споруд автомобільного транспорту та дорожнього господарства
18	429524475	Технічна документація із землеустрою щодо інвентаризації земель на території кадастрового кварталу 78:041 обмежений вулицями Богатирська, Героїв Дніпра, Озерна проспектом Оболонським у Оболонському районі м. Києва	8000000000:78:041:0081	0,0889	вулиця Богатирська, 12 Б, Оболонський район, місто Київ	Землі житлової та громадської забудови	03.07 Для будівництва та обслуговування будівель торгівлі
			8000000000:78:041:0047	3,0621	вулиця Богатирська, 8, 10, 14, 18, 20, Оболонський район, місто Київ	Землі житлової та громадської забудови	02.03 Для будівництва і обслуговування багатоквартирного житлового будинку
			8000000000:78:041:0043	0,0131	вулиця Озерна, 20, Оболонський район, місто Київ	Землі промисловості, транспорту, електронних комунікацій, енергетики, оборони та іншого призначення	14.02 Для розміщення, будівництва, експлуатації та обслуговування будівель і споруд об'єктів передачі електричної енергії
			8000000000:78:041:0044	0,0098	вулиця Героїв Дніпра, 3, Оболонський район, місто Київ	Землі промисловості, транспорту, електронних комунікацій, енергетики, оборони та іншого призначення	11.04 Для розміщення та експлуатації основних, підсобних і допоміжних будівель та споруд технічної інфраструктури (виробництва та розподілення газу, постачання пари та гарячої води, збирання, очищення та розподілення води)

8000000000:78:041:0062	0,4190	вулиця Героїв Дніпра, 1, Оболонський район, місто Київ	Землі житлової та громадської забудови	02.03 Для будівництва і обслуговування багатоквартирного житлового будинку
8000000000:78:041:0042	0,0134	вулиця Героїв Дніпра, 3, Оболонський район, місто Київ	Землі промисловості, транспорту, електронних комунікацій, енергетики, оборони та іншого призначення	14.02 Для розміщення, будівництва, експлуатації та обслуговування будівель і споруд об'єктів передачі електричної енергії
8000000000:78:041:0071	0,0123	вулиця Героїв Дніпра, 7, Оболонський район, місто Київ	Землі промисловості, транспорту, електронних комунікацій, енергетики, оборони та іншого призначення	14.02 Для розміщення, будівництва, експлуатації та обслуговування будівель і споруд об'єктів передачі електричної енергії
8000000000:78:041:0070	0,5829	вулиця Героїв Дніпра, 17, Оболонський район, місто Київ	Землі житлової та громадської забудови	02.03 Для будівництва і обслуговування багатоквартирного житлового будинку
8000000000:78:041:0039	0,0135	вулиця Героїв Дніпра, 25, Оболонський район, місто Київ	Землі промисловості, транспорту, електронних комунікацій, енергетики, оборони та іншого призначення	14.02 Для розміщення, будівництва, експлуатації та обслуговування будівель і споруд об'єктів передачі електричної енергії
8000000000:78:041:0075	0,4846	вулиця Героїв Дніпра, 13, Оболонський район, місто Київ	Землі житлової та громадської забудови	02.03 Для будівництва і обслуговування багатоквартирного житлового будинку

8000000000:78:041:0056	0,0140	вулиця Озерна, 10, Оболонський район, місто Київ	Землі промисловості, транспорту, електронних комунікацій, енергетики, оборони та іншого призначення	14.02 Для розміщення, будівництва, експлуатації та обслуговування будівель і споруд об'єктів передачі електричної енергії
8000000000:78:041:0051	0,0139	вулиця Героїв Дніпра, 29, Оболонський район, місто Київ	Землі промисловості, транспорту, електронних комунікацій, енергетики, оборони та іншого призначення	14.02 Для розміщення, будівництва, експлуатації та обслуговування будівель і споруд об'єктів передачі електричної енергії
8000000000:78:041:0049	0,4059	вулиця Героїв Дніпра, 23, Оболонський район, місто Київ	Землі житлової та громадської забудови	02.03 Для будівництва і обслуговування багатоквартирного житлового будинку
8000000000:78:041:0061	0,7698	вулиця Богатирська, 6/1, Оболонський район, місто Київ	Землі житлової та громадської забудови	02.10 Для будівництва і обслуговування багатоквартирного житлового будинку з об'єктами торгово- розважальної та ринкової інфраструктури
8000000000:78:041:0060	0,1854	вулиця Озерна, Оболонський район, місто Київ	Землі житлової та громадської забудови	03.07 Для будівництва та обслуговування будівель торгівлі
8000000000:78:041:0063	0,1210	вулиця Героїв Дніпра, 33, Оболонський район, місто Київ	Землі житлової та громадської забудови	03.10 Для будівництва та обслуговування адміністративних будинків, офісних будівель компаній, які займаються підприємницькою діяльністю, пов'язаною з отриманням прибутку

8000000000:78:041:0034	0,0604	вулиця Озерна, Оболонський район, місто Київ	Землі житлової та громадської забудови	03.20 Земельні ділянки загального користування, які використовуються як внутрішньоквартальні проїзди, пішохідні зони
8000000000:78:041:0096	19,5620	вулиця Озерна, 4, 6, 8, 10, 12, 14, 16, 18, 20, 22, 24, 26, 28, 30/51, вулиця Героїв Дніпра, 3, 5, 7, 9, 15, 19, 25, 27, 29, Оболонський район, місто Київ	Землі житлової та громадської забудови	02.03 Для будівництва і обслуговування багатоквартирного житлового будинку
8000000000:78:041:0086	0,4001	вулиця Озерна, Оболонський район, місто Київ	Землі промисловості, транспорту, електронних комунікацій, енергетики, оборони та іншого призначення	12.13 Земельні ділянки загального користування, які використовуються як вулиці, майдани, проїзди, дороги, набережні
8000000000:78:041:0055	0,5293	проспект Оболонський, 49, Оболонський район, місто Київ	Землі житлової та громадської забудови	02.10 Для будівництва і обслуговування багатоквартирного житлового будинку з об'єктами торгово- розважальної та ринкової інфраструктури
8000000000:78:041:0094	3,3349	вулиця Героїв Дніпра, вулиця Богатирська, вулиця Озерна, проспект Оболонський, Оболонський район, місто Київ	Землі промисловості, транспорту, електронних комунікацій, енергетики, оборони та іншого призначення	12.13 Земельні ділянки загального користування, які використовуються як вулиці, майдани, проїзди, дороги, набережні

8000000000:78:041:0088	0,0143	вулиця Озерна, 28, Оболонський район, місто Київ	Землі промисловості, транспорту, електронних комунікацій, енергетики, оборони та іншого призначення	14.02 Для розміщення, будівництва, експлуатації та обслуговування будівель і споруд об'єктів передачі електричної енергії
8000000000:78:041:0072	0,2877	вулиця Героїв Дніпра, Оболонський район, місто Київ	Землі рекреаційного призначення	07.08 Земельні ділянки загального користування, які використовуються як зелені насадження загального користування
8000000000:78:041:0077	0,2370	вулиця Героїв Дніпра, 27, Оболонський район, місто Київ	Землі житлової та громадської забудови	02.12 Земельні ділянки загального користування, які використовуються як внутрішньоквартальні проїзди, пішохідні зони
8000000000:78:041:0067	0,1516	вулиця Героїв Дніпра, 31 Б, Оболонський район, місто Київ	Землі житлової та громадської забудови	03.10 Для будівництва та обслуговування адміністративних будинків, офісних будівель компаній, які займаються підприємницькою діяльністю, пов'язаною з отриманням прибутку
8000000000:78:041:0099	0,1966	вулиця Героїв Дніпра, 31 А, Оболонський район, місто Київ	Землі житлової та громадської забудови	03.10 Для будівництва та обслуговування адміністративних будинків, офісних будівель компаній, які займаються підприємницькою діяльністю, пов'язаною з отриманням прибутку
8000000000:78:041:0059	0,0474	вулиця Героїв Дніпра, Оболонський район, місто Київ	Землі житлової та громадської забудови	03.07 Для будівництва та обслуговування будівель торгівлі

8000000000:78:041:0041	1,2545	вулиця Озерна, 18 А, Оболонський район, місто Київ	Землі житлової та громадської забудови	03.01 Для будівництва та обслуговування будівель органів державної влади та органів місцевого самоврядування
8000000000:78:041:0066	0,0096	вулиця Героїв Дніпра, 35, Оболонський район, місто Київ	Землі житлової та громадської забудови	03.07 Для будівництва та обслуговування будівель торгівлі
8000000000:78:041:0050	0,5936	вулиця Богатирська, 18 А, Оболонський район, місто Київ	Землі житлової та громадської забудови	02.10 Для будівництва і обслуговування багатоквартирного житлового будинку з об'єктами торгово- розважальної та ринкової інфраструктури
8000000000:78:041:0073	0,1450	вулиця Богатирська, Оболонський район, місто Київ	Землі житлової та громадської забудови	02.09 Для будівництва і обслуговування паркінгів та автостоянок на землях житлової та громадської збудови
8000000000:78:041:0038	0,0551	вулиця Героїв Дніпра, 21, Оболонський район, місто Київ	Землі житлової та громадської забудови	03.09 Для будівництва та обслуговування будівель кредитно-фінансових установ
8000000000:78:041:0089	0,2029	вулиця Героїв Дніпра, 9-А, Оболонський район, місто Київ	Землі житлової та громадської забудови	02.10 Для будівництва і обслуговування багатоквартирного житлового будинку з об'єктами торгово- розважальної та ринкової інфраструктури
8000000000:78:041:0098	0,6454	вулиця Героїв Дніпра, Оболонський район, місто Київ	Землі промисловості, транспорту, електронних комунікацій, енергетики, оборони та іншого призначення	12.07 Для розміщення та експлуатації будівель і споруд міського електротранспорту

8000000000:78:041:0037	0,2025	вулиця Героїв Дніпра, Оболонський район, місто Київ	Землі промисловості, транспорту, електронних комунікацій, енергетики, оборони та іншого призначення	12.13 Земельні ділянки загального користування, які використовуються як вулиці, майдани, проїзди, дороги, набережні
8000000000:78:041:0100	0,2814	вулиця Героїв Дніпра, Оболонський район, місто Київ	Землі промисловості, транспорту, електронних комунікацій, енергетики, оборони та іншого призначення	12.13 Земельні ділянки загального користування, які використовуються як вулиці, майдани, проїзди, дороги, набережні
8000000000:78:041:0054	0,1848	вулиця Героїв Дніпра, Оболонський район, місто Київ	Землі рекреаційного призначення	07.08 Земельні ділянки загального користування, які використовуються як зелені насадження загального користування
8000000000:78:041:0078	0,5449	вулиця Богатирська, біля житлових будинків №14 та №18, Оболонський район, місто Київ	Землі рекреаційного призначення	07.08 Земельні ділянки загального користування, які використовуються як зелені насадження загального користування
8000000000:78:041:0083	0,5143	вулиця Богатирська, між житловими будинками №8 та №10, Оболонський район, місто Київ	Землі рекреаційного призначення	07.08 Земельні ділянки загального користування, які використовуються як зелені насадження загального користування
8000000000:78:041:0036	0,2102	вулиця Героїв Дніпра, 1, Оболонський район, місто Київ	Землі рекреаційного призначення	07.08 Земельні ділянки загального користування, які використовуються як зелені насадження загального користування

8000000000:78:041:0069	0,3227	вулиця Богатирська, 6/1, Оболонський район, місто Київ	Землі рекреаційного призначення	07.08 Земельні ділянки загального користування, які використовуються як зелені насадження загального користування
8000000000:78:041:0046	0,0169	вулиця Богатирська, 6, Оболонський район, місто Київ	Землі промисловості, транспорту, електронних комунікацій, енергетики, оборони та іншого призначення	14.02 Для розміщення, будівництва, експлуатації та обслуговування будівель і споруд об'єктів передачі електричної енергії
8000000000:78:041:0082	0,0120	вулиця Озерна, 6/1, Оболонський район, місто Київ	Землі житлової та громадської забудови	03.07 Для будівництва та обслуговування будівель торгівлі
8000000000:78:041:0068	0,0127	вулиця Героїв Дніпра, 29/1, Оболонський район, місто Київ	Землі житлової та громадської забудови	03.07 Для будівництва та обслуговування будівель торгівлі
8000000000:78:041:0079	0,0085	вулиця Героїв Дніпра, 19 А, Оболонський район, місто Київ	Землі житлової та громадської забудови	03.07 Для будівництва та обслуговування будівель торгівлі
8000000000:78:041:0052	0,0151	вулиця Героїв Дніпра, 7 Б, Оболонський район, місто Київ	Землі житлової та громадської забудови	03.07 Для будівництва та обслуговування будівель торгівлі
8000000000:78:041:0065	0,0124	вулиця Богатирська, 8 А, Оболонський район, місто Київ	Землі житлової та громадської забудови	03.07 Для будівництва та обслуговування будівель торгівлі
8000000000:78:041:0045	0,0189	вулиця Богатирська, 20 А, Оболонський район, місто Київ	Землі житлової та громадської забудови	03.07 Для будівництва та обслуговування будівель торгівлі
8000000000:78:041:0087	0,3669	вулиця Героїв Дніпра, Оболонський район, місто Київ	Землі житлової та громадської забудови	02.12 Земельні ділянки загального користування, які використовуються як внутрішньоквартальні проїзди, пішохідні зони

8000000000:78:041:0053	0,5159	вулиця Богатирська, Оболонський район, місто Київ	Землі житлової та громадської забудови	02.12 Земельні ділянки загального користування, які використовуються як внутрішньоквартальні проїзди, пішохідні зони
8000000000:78:041:0074	0,0681	вулиця Героїв Дніпра, Оболонський район, місто Київ	Землі житлової та громадської забудови	02.12 Земельні ділянки загального користування, які використовуються як внутрішньоквартальні проїзди, пішохідні зони
8000000000:78:041:0035	0,1062	вулиця Озерна, Оболонський район, місто Київ	Землі житлової та громадської забудови	02.12 Земельні ділянки загального користування, які використовуються як внутрішньоквартальні проїзди, пішохідні зони
8000000000:78:041:0090	0,0435	вулиця Героїв Дніпра, Оболонський район, місто Київ	Землі житлової та громадської забудови	02.12 Земельні ділянки загального користування, які використовуються як внутрішньоквартальні проїзди, пішохідні зони
8000000000:78:041:0048	0,0742	вулиця Богатирська, Оболонський район, місто Київ	Землі житлової та громадської забудови	02.03 Для будівництва і обслуговування багатоквартирного житлового будинку
8000000000:78:041:0057	0,0978	вулиця Героїв Дніпра, Оболонський район, місто Київ	Землі рекреаційного призначення	07.08 Земельні ділянки загального користування, які використовуються як зелені насадження загального користування

8000000000:78:041:0084	0,1016	вулиця Озерна, 28, Оболонський район, місто Київ	Землі житлової та громадської забудови	03.10 Для будівництва та обслуговування адміністративних будинків, офісних будівель компаній, які займаються підприємницькою діяльністю, пов'язаною з отриманням прибутку
8000000000:78:041:0085	0,4759	вулиця Богатирська, 12, Оболонський район, місто Київ	Землі житлової та громадської забудови	03.10 Для будівництва та обслуговування адміністративних будинків, офісних будівель компаній, які займаються підприємницькою діяльністю, пов'язаною з отриманням прибутку
8000000000:78:041:0076	0,1551	вулиця Героїв Дніпра, 7 А, Оболонський район, місто Київ	Землі житлової та громадської забудови	03.10 Для будівництва та обслуговування адміністративних будинків, офісних будівель компаній, які займаються підприємницькою діяльністю, пов'язаною з отриманням прибутку
8000000000:78:041:0064	0,1707	вулиця Богатирська, 6, Оболонський район, місто Київ	Землі житлової та громадської забудови	03.12 Для будівництва та обслуговування будівель закладів комунального обслуговування
8000000000:78:041:0093	0,0123	вулиця Озерна, 4, Оболонський район, місто Київ	Землі промисловості, транспорту, електронних комунікацій, енергетики, оборони та іншого призначення	14.02 Для розміщення, будівництва, експлуатації та обслуговування будівель і споруд об'єктів передачі електричної енергії

			8000000000:78:041:0058	0,0131	вулиця Озерна, 6, Оболонський район, місто Київ	Землі промисловості, транспорту, електронних комунікацій, енергетики, оборони та іншого призначення	14.02 Для розміщення, будівництва, експлуатації та обслуговування будівель і споруд об'єктів передачі електричної енергії
			8000000000:78:041:0080	0,2678	вулиця Богатирська, 16, Оболонський район, місто Київ	Землі житлової та громадської забудови	02.03 Для будівництва і обслуговування багатоквартирного житлового будинку
			8000000000:78:041:0097	0,0191	вулиця Озерна, Оболонський район, місто Київ	Землі житлової та громадської забудови	02.12 Земельні ділянки загального користування, які використовуються як внутрішньоквартальні проїзди, пішохідні зони
			8000000000:78:041:0105	0,0358	вулиця Богатирська, 18- В, Оболонський район, місто Київ	Землі житлової та громадської забудови	03.07 Для будівництва та обслуговування будівель торгівлі
19	636885201	Технічна документація із землеустрою щодо інвентаризації земель на території кадастрового кварталу 78:094 обмеженого просп. Героїв Сталінграда, вул. Прирічна, Оболонська набережна та просп. Степана Бандери у Оболонському районі м. Києва	8000000000:78:094:0063	3,5960	проспект Героїв Сталінграда, 12д, 12м, к, ж, л, е, 12гк1, 12гк2, Оболонський район, місто Київ	Землі житлової та громадської забудови	02.10 Для будівництва і обслуговування багатоквартирного житлового будинку з об'єктами торгово- розважальної та ринкової інфраструктури
			8000000000:78:094:0110	0,5199	проспект Героїв Сталінграда, Оболонський район, місто Київ	Землі житлової та громадської забудови	02.12 Земельні ділянки загального користування, які використовуються як внутрішньоквартальні проїзди, пішохідні зони
			8000000000:78:094:0079	1,8434	проспект Героїв Сталінграда, Оболонський район, місто Київ	Землі промисловості, транспорту, електронних комунікацій, енергетики, оборони та іншого призначення	12.04 Для розміщення та експлуатації будівель і споруд автомобільного транспорту та дорожнього господарства

8000000000:78:094:0042	0,0505	проспект Героїв Сталінграда, Оболонський район, місто Київ	Землі рекреаційного призначення	07.08 Земельні ділянки загального користування, які використовуються як зелені насадження загального користування
8000000000:78:094:0094	0,4664	проспект Героїв Сталінграда, 14б, Оболонський район, місто Київ	Землі житлової та громадської забудови	02.09 Для будівництва і обслуговування паркінгів та автостоянок на землях житлової та громадської збудови
8000000000:78:094:0057	2,3925	проспект Героїв Сталінграда, Оболонський район, місто Київ	Землі житлової та громадської забудови	03.20 Земельні ділянки загального користування, які використовуються як внутрішньоквартальні проїзди, пішохідні зони
8000000000:78:094:0087	4,1646	проспект Героїв Сталінграда, 20, 20а, Оболонський район, місто Київ	Землі житлової та громадської забудови	02.10 Для будівництва і обслуговування багатоквартирного житлового будинку з об'єктами торгово- розважальної та ринкової інфраструктури
8000000000:78:094:0049	0,0118	проспект Героїв Сталінграда, 2, Оболонський район, місто Київ	Землі промисловості, транспорту, електронних комунікацій, енергетики, оборони та іншого призначення	14.02 Для розміщення, будівництва, експлуатації та обслуговування будівель і споруд об'єктів передачі електричної енергії
8000000000:78:094:0078	1,0323	проспект Героїв Сталінграда, 16д, Оболонський район, місто Київ	Землі житлової та громадської забудови	02.10 Для будівництва і обслуговування багатоквартирного житлового будинку з об'єктами торгово- розважальної та ринкової інфраструктури

8000000000:78:094:0092	3,8859	проспект Героїв Сталінграда, 14, 14в, 166, 16в/2, 16г, 146, 186, Оболонський район, місто Київ	Землі житлової та громадської забудови	02.10 Для будівництва і обслуговування багатоквартирного житлового будинку з об'єктами торгово- розважальної та ринкової інфраструктури
8000000000:78:094:0029	0,0306	проспект Героїв Сталінграда, Оболонський район, місто Київ	Землі житлової та громадської забудови	03.04 Для будівництва та обслуговування будівель громадських та релігійних організацій
8000000000:78:094:0045	0,4442	проспект Героїв Сталінграда, 20а, Оболонський район, місто Київ	Землі житлової та громадської забудови	02.09 Для будівництва і обслуговування паркінгів та автостоянок на землях житлової та громадської збудови
8000000000:78:094:0047	0,3756	проспект Героїв Сталінграда, 20б, Оболонський район, місто Київ	Землі житлової та громадської забудови	02.10 Для будівництва і обслуговування багатоквартирного житлового будинку з об'єктами торгово- розважальної та ринкової інфраструктури
8000000000:78:094:0089	0,2974	проспект Героїв Сталінграда, Оболонський район, місто Київ	Землі промисловості, транспорту, електронних комунікацій, енергетики, оборони та іншого призначення	12.04 Для розміщення та експлуатації будівель і споруд автомобільного транспорту та дорожнього господарства
8000000000:78:094:0070	0,7327	набережна Оболонська, Оболонський район, місто Київ	Землі житлової та громадської забудови	02.12 Земельні ділянки загального користування, які використовуються як внутрішньоквартальні проїзди, пішохідні зони

8000000000:78:094:0038	0,0188	проспект Героїв Сталінграда, 24а, Оболонський район, місто Київ	Землі промисловості, транспорту, електронних комунікацій, енергетики, оборони та іншого призначення	14.02 Для розміщення, будівництва, експлуатації та обслуговування будівель і споруд об'єктів передачі електричної енергії
8000000000:78:094:0048	0,0189	проспект Героїв Сталінграда, 24-26, Оболонський район, місто Київ	Землі промисловості, транспорту, електронних комунікацій, енергетики, оборони та іншого призначення	14.02 Для розміщення, будівництва, експлуатації та обслуговування будівель і споруд об'єктів передачі електричної енергії
8000000000:78:094:0039	0,0183	проспект Героїв Сталінграда, 24, Оболонський район, місто Київ	Землі промисловості, транспорту, електронних комунікацій, енергетики, оборони та іншого призначення	14.02 Для розміщення, будівництва, експлуатації та обслуговування будівель і споруд об'єктів передачі електричної енергії
8000000000:78:094:0053	0,4474	проспект Героїв Сталінграда, 10б, літ. А, Оболонський район, місто Київ	Землі житлової та громадської забудови	03.02 Для будівництва та обслуговування будівель закладів освіти
8000000000:78:094:0088	0,6764	набережна Оболонська, 19, корпус 2,3,4,5, Оболонський район, місто Київ	Землі житлової та громадської забудови	02.10 Для будівництва і обслуговування багатоквартирного житлового будинку з об'єктами торгово- розважальної та ринкової інфраструктури
8000000000:78:094:0115	0,2187	набережна Оболонська, 19, корпус 1, Оболонський район, місто Київ	Землі житлової та громадської забудови	02.10 Для будівництва і обслуговування багатоквартирного житлового будинку з об'єктами торгово- розважальної та ринкової інфраструктури

8000000000:78:094:0119	0,0472	набережна Оболонська, 19, Оболонський район, місто Київ	Землі житлової та громадської забудови	03.08 Для будівництва та обслуговування об'єктів туристичної інфраструктури та закладів громадського харчування
8000000000:78:094:0084	0,1285	проспект Героїв Сталінграда, 2а, Оболонський район, місто Київ	Землі житлової та громадської забудови	02.06 Для колективного гаражного будівництва
8000000000:78:094:0043	0,0126	проспект Героїв Сталінграда, 20б, Оболонський район, місто Київ	Землі промисловості, транспорту, електронних комунікацій, енергетики, оборони та іншого призначення	14.02 Для розміщення, будівництва, експлуатації та обслуговування будівель і споруд об'єктів передачі електричної енергії
8000000000:78:094:0103	0,4981	проспект Героїв Сталінграда, 20б, Оболонський район, місто Київ	Землі житлової та громадської забудови	03.02 Для будівництва та обслуговування будівель закладів освіти
8000000000:78:094:0102	0,7207	проспект Героїв Сталінграда, Оболонський район, місто Київ	Землі промисловості, транспорту, електронних комунікацій, енергетики, оборони та іншого призначення	12.04 Для розміщення та експлуатації будівель і споруд автомобільного транспорту та дорожнього господарства
8000000000:78:094:0044	2,8246	проспект Героїв Сталінграда, 10а, 1, 2, 3, 4, 5, 6, 7, 8, Оболонський район, місто Київ	Землі житлової та громадської забудови	02.10 Для будівництва і обслуговування багатоквартирного житлового будинку з об'єктами торгово- розважальної та ринкової інфраструктури

8000000000:78:094:0054	0,3914	проспект Героїв Сталінграду, 8а, Оболонський район, місто Київ	Землі житлової та громадської забудови	02.10 Для будівництва і обслуговування багатоквартирного житлового будинку з об'єктами торгово- розважальної та ринкової інфраструктури
8000000000:78:094:0071	0,7396	набережна Оболонська, 15, 1,2,3,4,5, Оболонський район, місто Київ	Землі житлової та громадської забудови	02.10 Для будівництва і обслуговування багатоквартирного житлового будинку з об'єктами торгово- розважальної та ринкової інфраструктури
8000000000:78:094:0109	2,8031	проспект Героїв Сталінграду, 8, 1,2,3,4,5,6,7,8, Оболонський район, місто Київ	Землі житлової та громадської забудови	02.10 Для будівництва і обслуговування багатоквартирного житлового будинку з об'єктами торгово- розважальної та ринкової інфраструктури
8000000000:78:094:0090	0,5816	проспект Героїв Сталінграду, ба, 1, 2, Оболонський район, місто Київ	Землі житлової та громадської забудови	02.10 Для будівництва і обслуговування багатоквартирного житлового будинку з об'єктами торгово- розважальної та ринкової інфраструктури
8000000000:78:094:0099	0,9362	проспект Героїв Сталінграду, 6б корпус 1, 2, Оболонський район, місто Київ	Землі житлової та громадської забудови	02.10 Для будівництва і обслуговування багатоквартирного житлового будинку з об'єктами торгово- розважальної та ринкової інфраструктури

8000000000:78:094:0085	0,3675	набережна Оболонська, 11, 1,2,3, Оболонський район, місто Київ	Землі житлової та громадської забудови	02.10 Для будівництва і обслуговування багатоквартирного житлового будинку з об'єктами торгово- розважальної та ринкової інфраструктури
8000000000:78:094:0026	2,7991	проспект Героїв Сталінграду, 6, 1,2,3,4,5,6,7,8, Оболонський район, місто Київ	Землі житлової та громадської забудови	02.10 Для будівництва і обслуговування багатоквартирного житлового будинку з об'єктами торгово- розважальної та ринкової інфраструктури
8000000000:78:094:0131	0,3394	проспект Героїв Сталінграду, 4а, Оболонський район, місто Київ	Землі житлової та громадської забудови	02.10 Для будівництва і обслуговування багатоквартирного житлового будинку з об'єктами торгово- розважальної та ринкової інфраструктури
8000000000:78:094:0107	2,0656	набережна Оболонська, 3, корп. 1,2,3, проспект Героїв Сталінграда, 2Г, корп. 1, 2, Оболонський район, місто Київ	Землі житлової та громадської забудови	02.10 Для будівництва і обслуговування багатоквартирного житлового будинку з об'єктами торгово- розважальної та ринкової інфраструктури
8000000000:78:094:0032	0,0551	проспект Героїв Сталінграда, 4, 9, Оболонський район, місто Київ	Землі житлової та громадської забудови	03.08 Для будівництва та обслуговування об'єктів туристичної інфраструктури та закладів громадського харчування
8000000000:78:094:0077	0,3725	набережна Оболонська, 5, Оболонський район, місто Київ	Землі житлової та громадської забудови	03.04 Для будівництва та обслуговування будівель громадських та релігійних організацій

8000000000:78:094:0075	0,1012	проспект Героїв Сталінграда, 6, 9, Оболонський район, місто Київ	Землі житлової та громадської забудови	03.15 Для будівництва та обслуговування інших будівель громадської забудови
8000000000:78:094:0052	0,1087	проспект Героїв Сталінграда, 8, 9, Оболонський район, місто Київ	Землі житлової та громадської забудови	03.15 Для будівництва та обслуговування інших будівель громадської забудови
8000000000:78:094:0051	0,4807	набережна Оболонська, 17, Оболонський район, місто Київ	Землі житлової та громадської забудови	03.08 Для будівництва та обслуговування об'єктів туристичної інфраструктури та закладів громадського харчування
8000000000:78:094:0060	0,0537	проспект Героїв Сталінграда, 10а, 9, Оболонський район, місто Київ	Землі житлової та громадської забудови	03.15 Для будівництва та обслуговування інших будівель громадської забудови
8000000000:78:094:0030	1,9872	проспект Героїв Сталінграда, 24, Оболонський район, місто Київ	Землі житлової та громадської забудови	02.10 Для будівництва і обслуговування багатоквартирного житлового будинку з об'єктами торгово- розважальної та ринкової інфраструктури
8000000000:78:094:0093	1,9561	проспект Героїв Сталінграда, 24а, Оболонський район, місто Київ	Землі житлової та громадської забудови	02.10 Для будівництва і обслуговування багатоквартирного житлового будинку з об'єктами торгово- розважальної та ринкової інфраструктури
8000000000:78:094:0101	0,0703	проспект Героїв Сталінграда, Оболонський район, місто Київ	Землі промисловості, транспорту, електронних комунікацій, енергетики, оборони та іншого призначення	14.02 Для розміщення, будівництва, експлуатації та обслуговування будівель і споруд об'єктів передачі електричної енергії

8000000000:78:094:0036	0,0164	проспект Героїв Сталінграда, Оболонський район, місто Київ	Землі промисловості, транспорту, електронних комунікацій, енергетики, оборони та іншого призначення	14.02 Для розміщення, будівництва, експлуатації та обслуговування будівель і споруд об'єктів передачі електричної енергії
8000000000:78:094:0050	0,0135	проспект Героїв Сталінграда, Оболонський район, місто Київ	Землі промисловості, транспорту, електронних комунікацій, енергетики, оборони та іншого призначення	14.02 Для розміщення, будівництва, експлуатації та обслуговування будівель і споруд об'єктів передачі електричної енергії
8000000000:78:094:0076	0,0164	проспект Героїв Сталінграда, Оболонський район, місто Київ	Землі промисловості, транспорту, електронних комунікацій, енергетики, оборони та іншого призначення	14.02 Для розміщення, будівництва, експлуатації та обслуговування будівель і споруд об'єктів передачі електричної енергії
8000000000:78:094:0081	0,0166	проспект Героїв Сталінграда, Оболонський район, місто Київ	Землі промисловості, транспорту, електронних комунікацій, енергетики, оборони та іншого призначення	14.02 Для розміщення, будівництва, експлуатації та обслуговування будівель і споруд об'єктів передачі електричної енергії
8000000000:78:094:0034	0,0146	проспект Героїв Сталінграда, Оболонський район, місто Київ	Землі промисловості, транспорту, електронних комунікацій, енергетики, оборони та іншого призначення	14.02 Для розміщення, будівництва, експлуатації та обслуговування будівель і споруд об'єктів передачі електричної енергії

8000000000:78:094:0046	0,0176	проспект Героїв Сталінграда, Оболонський район, місто Київ	Землі промисловості, транспорту, електронних комунікацій, енергетики, оборони та іншого призначення	14.02 Для розміщення, будівництва, експлуатації та обслуговування будівель і споруд об'єктів передачі електричної енергії
8000000000:78:094:0065	0,0147	проспект Героїв Сталінграда, Оболонський район, місто Київ	Землі промисловості, транспорту, електронних комунікацій, енергетики, оборони та іншого призначення	14.02 Для розміщення, будівництва, експлуатації та обслуговування будівель і споруд об'єктів передачі електричної енергії
8000000000:78:094:0072	0,0160	проспект Героїв Сталінграда, Оболонський район, місто Київ	Землі промисловості, транспорту, електронних комунікацій, енергетики, оборони та іншого призначення	14.02 Для розміщення, будівництва, експлуатації та обслуговування будівель і споруд об'єктів передачі електричної енергії
8000000000:78:094:0113	0,0944	набережна Оболонська, Оболонський район, місто Київ	Землі промисловості, транспорту, електронних комунікацій, енергетики, оборони та іншого призначення	14.02 Для розміщення, будівництва, експлуатації та обслуговування будівель і споруд об'єктів передачі електричної енергії
8000000000:78:094:0114	1,8362	проспект Героїв Сталінграда, Оболонський район, місто Київ	Землі житлової та громадської забудови	02.12 Земельні ділянки загального користування, які використовуються як внутрішньоквартальні проїзди, пішохідні зони
8000000000:78:094:0066	0,4453	проспект Героїв Сталінграда, Оболонський район, місто Київ	Землі житлової та громадської забудови	02.12 Земельні ділянки загального користування, які використовуються як внутрішньоквартальні проїзди, пішохідні зони

8000000000:78:094:0104	0,2939	проспект Героїв Сталінграда, Оболонський район, місто Київ	Землі житлової та громадської забудови	02.12 Земельні ділянки загального користування, які використовуються як внутрішньоквартальні проїзди, пішохідні зони
8000000000:78:094:0067	1,0961	проспект Героїв Сталінграда, Оболонський район, місто Київ	Землі житлової та громадської забудови	02.12 Земельні ділянки загального користування, які використовуються як внутрішньоквартальні проїзди, пішохідні зони
8000000000:78:094:0553	0,4621	набережна Оболонська, Оболонський район, місто Київ	Землі житлової та громадської забудови	02.12 Земельні ділянки загального користування, які використовуються як внутрішньоквартальні проїзди, пішохідні зони
8000000000:78:094:0028	2,0111	проспект Героїв Сталінграда, Оболонський район, місто Київ	Землі промисловості, транспорту, електронних комунікацій, енергетики, оборони та іншого призначення	12.04 Для розміщення та експлуатації будівель і споруд автомобільного транспорту та дорожнього господарства
8000000000:78:094:0097	0,0166	проспект Героїв Сталінграда, Оболонський район, місто Київ	Землі промисловості, транспорту, електронних комунікацій, енергетики, оборони та іншого призначення	14.02 Для розміщення, будівництва, експлуатації та обслуговування будівель і споруд об'єктів передачі електричної енергії
8000000000:78:094:0091	0,0140	проспект Героїв Сталінграда, Оболонський район, місто Київ	Землі промисловості, транспорту, електронних комунікацій, енергетики, оборони та іншого призначення	14.02 Для розміщення, будівництва, експлуатації та обслуговування будівель і споруд об'єктів передачі електричної енергії

8000000000:78:094:0095	0,0165	проспект Героїв Сталінграда, Оболонський район, місто Київ	Землі промисловості, транспорту, електронних комунікацій, енергетики, оборони та іншого призначення	14.02 Для розміщення, будівництва, експлуатації та обслуговування будівель і споруд об'єктів передачі електричної енергії
8000000000:78:094:0031	0,0143	проспект Героїв Сталінграда, Оболонський район, місто Київ	Землі промисловості, транспорту, електронних комунікацій, енергетики, оборони та іншого призначення	14.02 Для розміщення, будівництва, експлуатації та обслуговування будівель і споруд об'єктів передачі електричної енергії
8000000000:78:094:0105	0,0167	набережна Оболонська, 33, Оболонський район, місто Київ	Землі промисловості, транспорту, електронних комунікацій, енергетики, оборони та іншого призначення	14.02 Для розміщення, будівництва, експлуатації та обслуговування будівель і споруд об'єктів передачі електричної енергії
8000000000:78:094:0096	0,2399	вулиця Прирічна, Оболонський район, місто Київ	Землі промисловості, транспорту, електронних комунікацій, енергетики, оборони та іншого призначення	12.04 Для розміщення та експлуатації будівель і споруд автомобільного транспорту та дорожнього господарства
8000000000:78:094:0062	0,8504	набережна Оболонська, Оболонський район, місто Київ	Землі житлової та громадської забудови	02.12 Земельні ділянки загального користування, які використовуються як внутрішньоквартальні проїзди, пішохідні зони
8000000000:78:094:0082	0,2153	проспект Героїв Сталінграда, Оболонський район, місто Київ	Землі житлової та громадської забудови	02.12 Земельні ділянки загального користування, які використовуються як внутрішньоквартальні проїзди, пішохідні зони

8000000000:78:094:0098	0,0021	проспект Героїв Сталінграда, Оболонський район, місто Київ	Землі промисловості, транспорту, електронних комунікацій, енергетики, оборони та іншого призначення	11.04 Для розміщення та експлуатації основних, підсобних і допоміжних будівель та споруд технічної інфраструктури (виробництва та розподілення газу, постачання пари та гарячої води, збирання, очищення та розподілення води)
8000000000:78:094:0064	0,0020	проспект Героїв Сталінграда, Оболонський район, місто Київ	Землі промисловості, транспорту, електронних комунікацій, енергетики, оборони та іншого призначення	11.04 Для розміщення та експлуатації основних, підсобних і допоміжних будівель та споруд технічної інфраструктури (виробництва та розподілення газу, постачання пари та гарячої води, збирання, очищення та розподілення води)
8000000000:78:094:0041	0,2940	проспект Героїв Сталінграда, 2, Оболонський район, місто Київ	Землі водного фонду	10.02 Для облаштування та догляду за прибережними захисними смугами
8000000000:78:094:0111	0,9073	проспект Героїв Сталінграда, Оболонський район, місто Київ	Землі рекреаційного призначення	07.08 Земельні ділянки загального користування, які використовуються як зелені насадження загального користування

8000000000:78:094:0120	0,0089	проспект Героїв Сталінграда, 12Д, Оболонський район, місто Київ	Землі промисловості, транспорту, електронних комунікацій, енергетики, оборони та іншого призначення	11.04 Для розміщення та експлуатації основних, підсобних і допоміжних будівель та споруд технічної інфраструктури (виробництва та розподілення газу, постачання пари та гарячої води, збирання, очищення та розподілення води)
8000000000:78:094:0123	0,0329	проспект Героїв Сталінграда, Оболонський район, місто Київ	Землі житлової та громадської забудови	02.12 Земельні ділянки загального користування, які використовуються як внутрішньоквартальні проїзди, пішохідні зони
8000000000:78:094:0143	0,2572	набережна Оболонська, Оболонський район, місто Київ	Землі житлової та громадської забудови	02.12 Земельні ділянки загального користування, які використовуються як внутрішньоквартальні проїзди, пішохідні зони
8000000000:78:094:0122	0,1304	проспект Героїв Сталінграда, Оболонський район, місто Київ	Землі житлової та громадської забудови	02.12 Земельні ділянки загального користування, які використовуються як внутрішньоквартальні проїзди, пішохідні зони
8000000000:78:094:0127	0,0070	проспект Героїв Сталінграда, 24 блок В, приміщення 77, Оболонський район, місто Київ	Землі житлової та громадської забудови	03.10 Для будівництва та обслуговування адміністративних будинків, офісних будівель компаній, які займаються підприємницькою діяльністю, пов'язаною з отриманням прибутку

8000000000:78:094:0125	0,0070	проспект Героїв Сталінграда, 24 блок Б, приміщення 77, Оболонський район, місто Київ	Землі житлової та громадської забудови	03.10 Для будівництва та обслуговування адміністративних будинків, офісних будівель компаній, які займаються підприємницькою діяльністю, пов'язаною з отриманням прибутку
8000000000:78:094:0124	0,0068	проспект Героїв Сталінграда, 24 блок Ж, приміщення 60, Оболонський район, місто Київ	Землі житлової та громадської забудови	03.10 Для будівництва та обслуговування адміністративних будинків, офісних будівель компаній, які займаються підприємницькою діяльністю, пов'язаною з отриманням прибутку
8000000000:78:094:0129	0,0066	проспект Героїв Сталінграда, 24 блок Е, приміщення 61, Оболонський район, місто Київ	Землі житлової та громадської забудови	03.10 Для будівництва та обслуговування адміністративних будинків, офісних будівель компаній, які займаються підприємницькою діяльністю, пов'язаною з отриманням прибутку
8000000000:78:094:0145	0,3681	проспект Героїв Сталінграда, Оболонський район, місто Київ	Землі житлової та громадської забудови	02.12 Земельні ділянки загального користування, які використовуються як внутрішньоквартальні проїзди, пішохідні зони
8000000000:78:094:0140	0,1715	набережна Оболонська, Оболонський район, місто Київ	Землі житлової та громадської забудови	02.12 Земельні ділянки загального користування, які використовуються як внутрішньоквартальні проїзди, пішохідні зони

		8000000000:78:094:0136	0,1106	набережна Оболонська, Оболонський район, місто Київ	Землі житлової та громадської забудови	02.12 Земельні ділянки загального користування, які використовуються як внутрішньоквартальні проїзди, пішохідні зони
		8000000000:78:094:0135	0,1503	набережна Оболонська, Оболонський район, місто Київ	Землі житлової та громадської забудови	02.12 Земельні ділянки загального користування, які використовуються як внутрішньоквартальні проїзди, пішохідні зони
		8000000000:78:094:1185	0,2521	набережна Оболонська, Оболонський район, місто Київ	Землі житлової та громадської забудови	02.12 Земельні ділянки загального користування, які використовуються як внутрішньоквартальні проїзди, пішохідні зони
		8000000000:78:094:0137	0,1605	набережна Оболонська, Оболонський район, місто Київ	Землі житлової та громадської забудови	02.12 Земельні ділянки загального користування, які використовуються як внутрішньоквартальні проїзди, пішохідні зони

Київський міський голова

Віталій КЛИЧКО

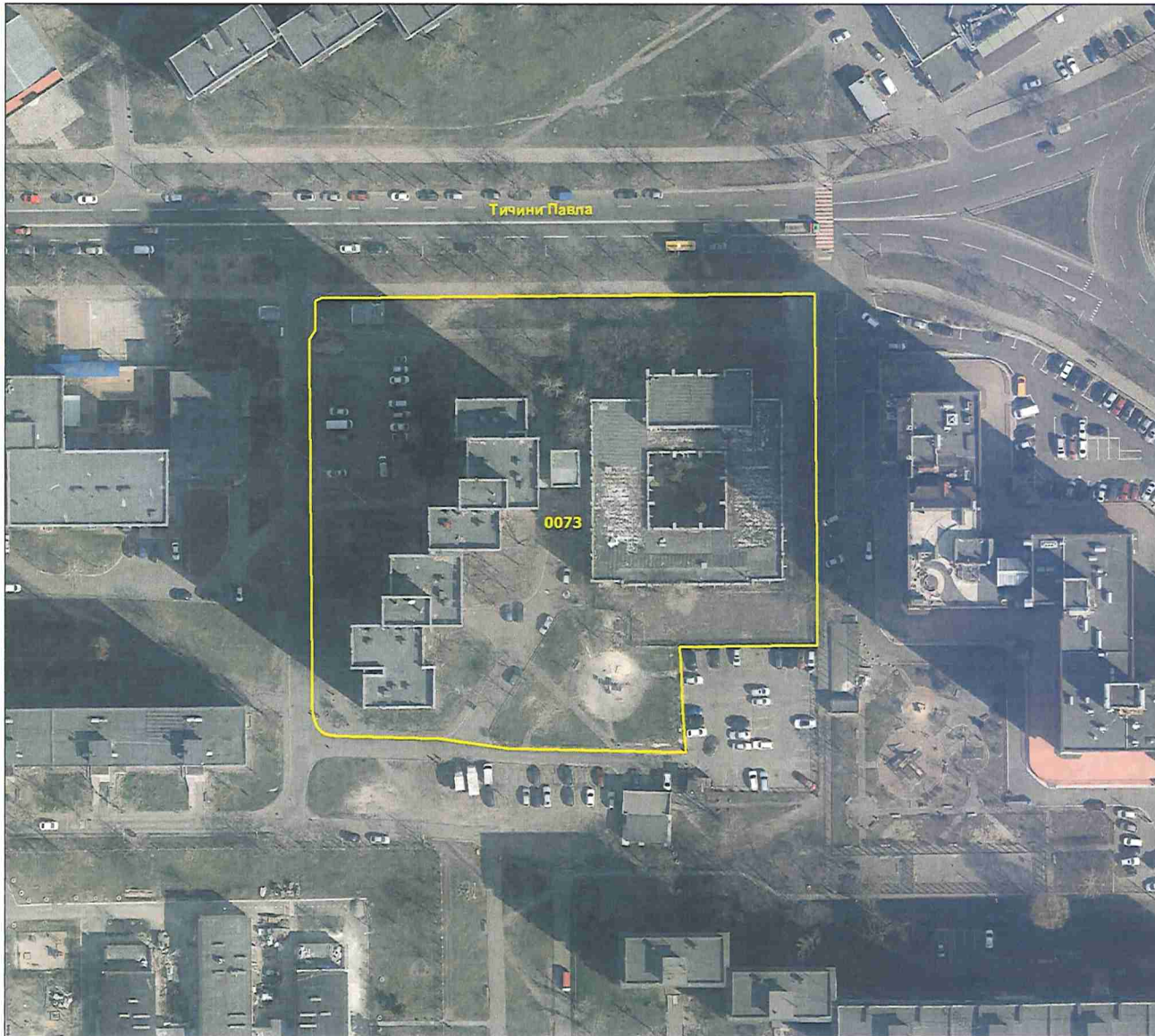


№ з/п	Кад. номер	Код цільового призначення	Площа (га)
1	0001	09.01	47,1955
	Разом		47,1955

Умовні позначення:

— Межі земельних ділянок

№ з/п	Кад. номер	Код цільового призначення	Площа (га)
1	0073	02.10	1,1522
	Разом		1,1522



Умовні позначення:

— Межі земельних ділянок

№ з/п	Кад. номер	Код цільового призначення	Площа (га)
1	0001	09.03	20,5551
	Разом		20,5551



Умовні позначення:

— Межі земельних ділянок



№ з/п	Кад. номер	Код цільового призначення	Площа (га)
1	0001	09.03	16,8549
	Разом		16,8549

Умовні позначення:

— Межі земельних ділянок



№ з/п	Кад. номер	Код цільового призначення	Площа (га)
1	0001	09.03	28,7383
	Разом		28,7383

Умовні позначення:

— Межі земельних ділянок



№ з/п	Кад. номер	Код цільового призначення	Площа (га)
1	0001	09.03	26,5241
	Разом		26,5241

Умовні позначення:

— Межі земельних ділянок



№ з/п	Кад. номер	Код цільового призначення	Площа (га)
1	0001	09.03	19,6013
	Разом		19,6013

Умовні позначення:

— Межі земельних ділянок

№ з/п	Кад. номер	Код цільового призначення	Площа (га)
1	0001	10.01	37,1850
2	0002	10.01	27,1451
	Разом		64,3301



Умовні позначення:

— Межі земельних ділянок

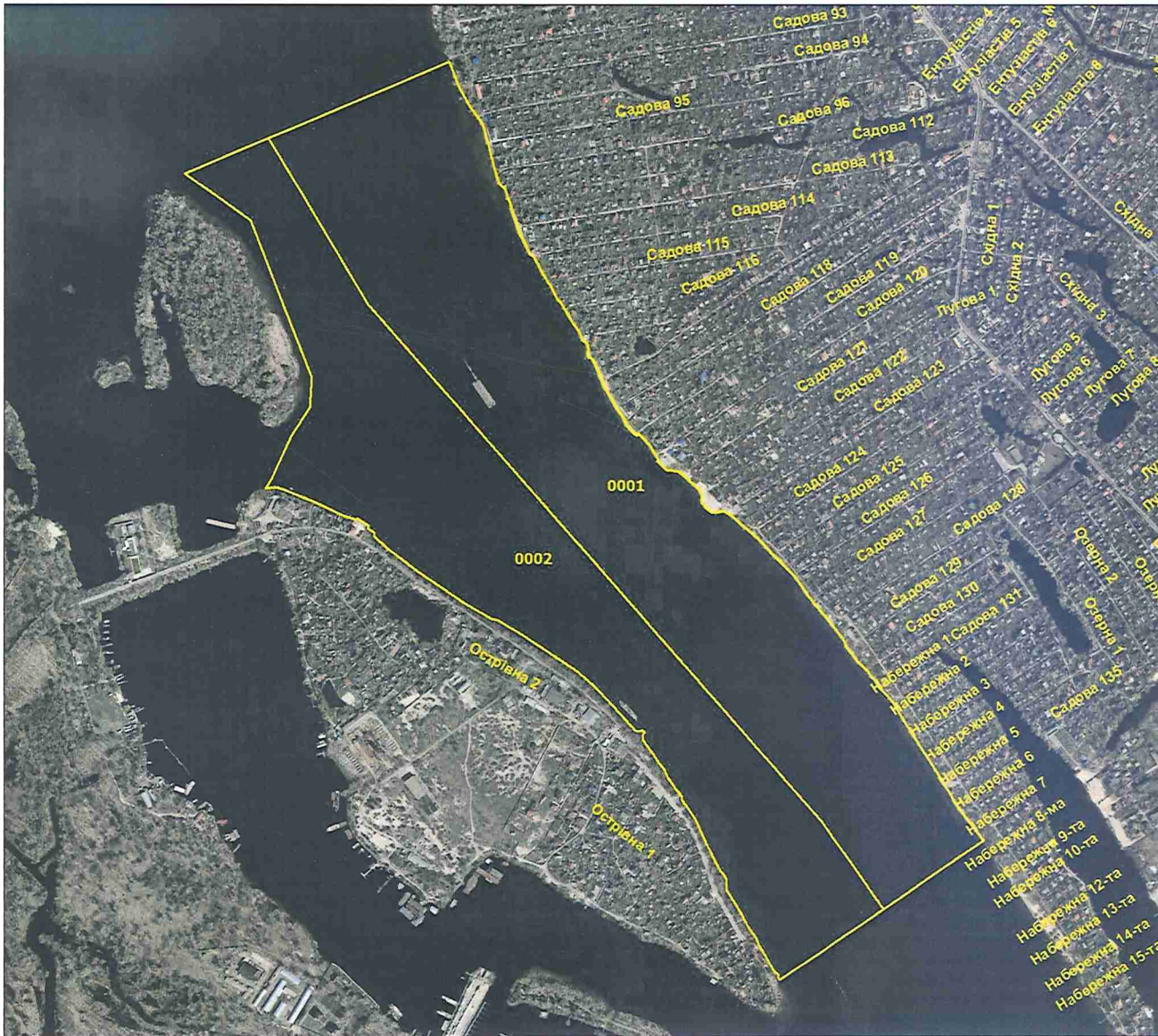
№ з/п	Кад. номер	Код цільового призначення	Площа (га)
1	0001	09.01	32,5458
2	0002	09.01	52,3689
	Разом		84,9147



Умовні позначення:

— Межі земельних ділянок

№ з/п	Кад. номер	Код цільового призначення	Площа (га)
1	0001	10.01	73,6999
2	0002	10.01	56,7883
	Разом		130,4882



Умовні позначення:

— Межі земельних ділянок



№ з/п	Кад. номер	Код цільового призначення	Площа (га)
1	0001	09.03	17,6971
	Разом		17,6971

Умовні позначення:

— Межі земельних ділянок



№ з/п	Кад. номер	Код цільового призначення	Площа (га)
1	0002	12.04	2,5879
2	0001	12.04	2,5873
	Разом		5,1752

Умовні позначення:

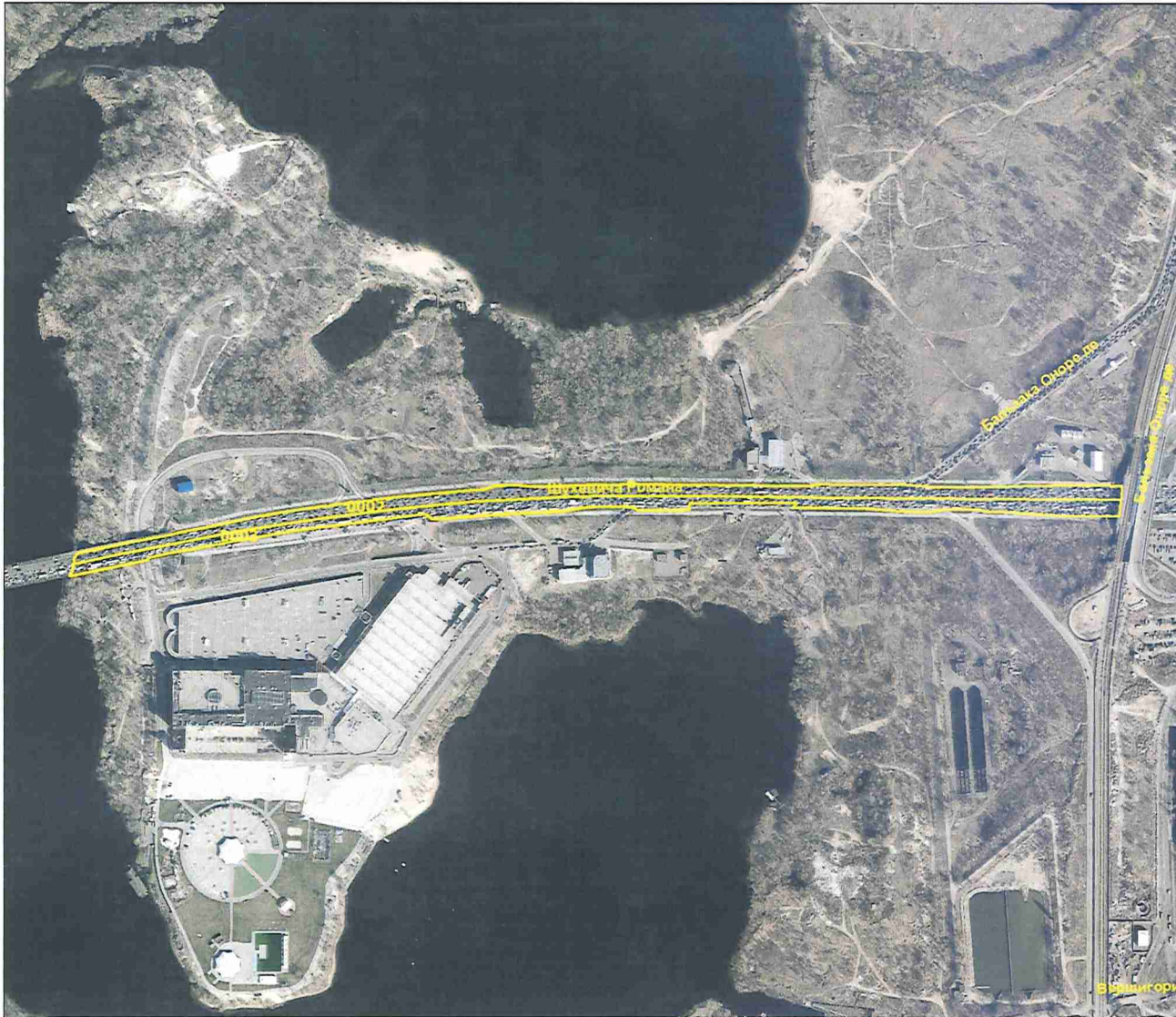
— Межі земельних ділянок

№ з/п	Кад. номер	Код цільового призначення	Площа (га)
1	0002	11.07	0,2555
2	0001	11.07	0,7065
3	0003	12.04	2,4497
	Разом		3,4117



Умовні позначення:

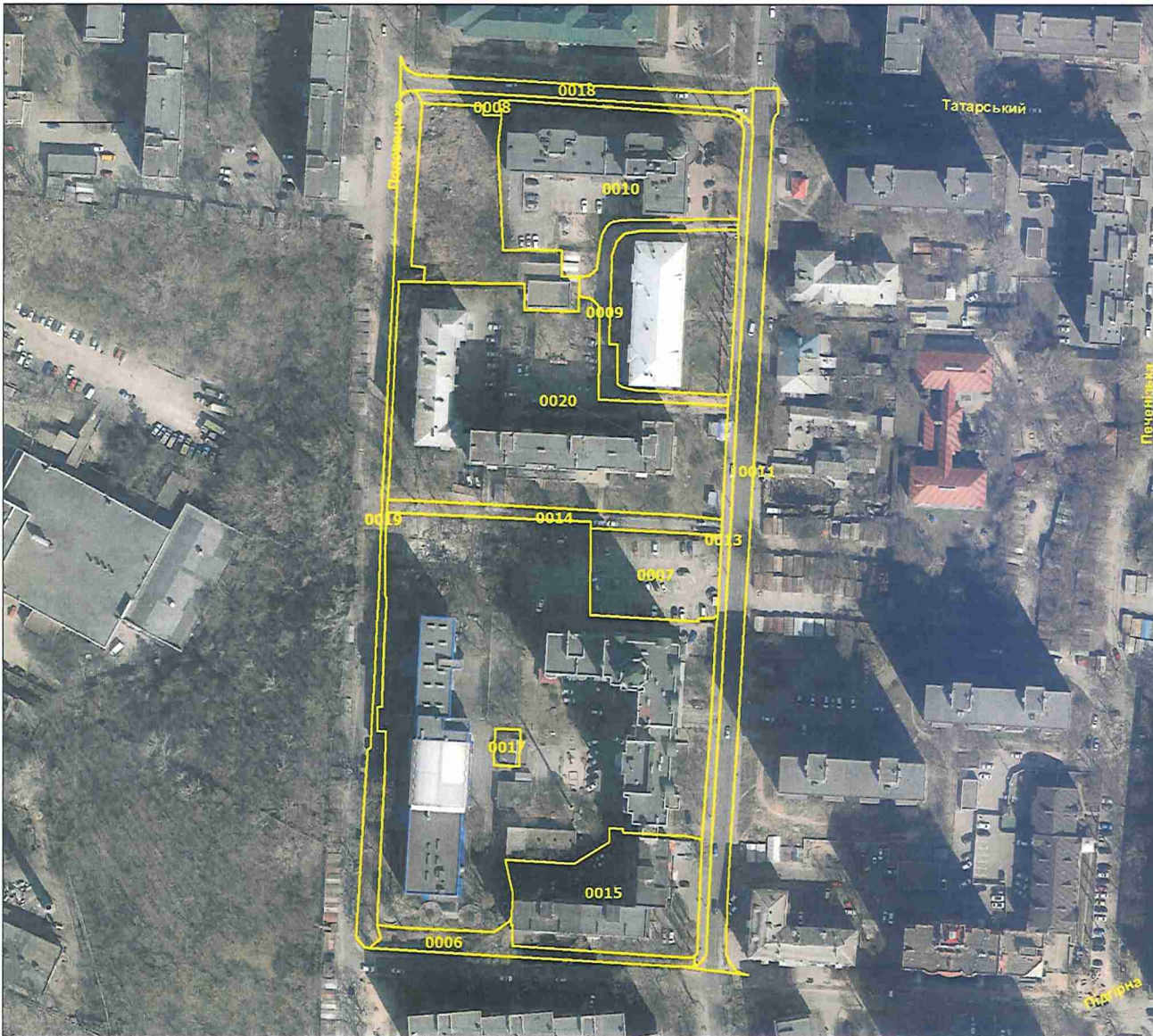
— Межі земельних ділянок



№ з/п	Кад. номер	Код цільового призначення	Площа (га)
1	0002	12.04	2,0376
2	0003	12.04	1,9588
	Разом		3,9964

Умовні позначення:

— Межі земельних ділянок



№ з/п	Кад. номер	Код цільового призначення	Площа (га)
1	0007	02.09	0,1488
2	0020	02.10	0,7740
3	0015	02.10	0,2642
4	0010	02.10	0,4103
5	0009	02.12	0,0751
6	0014	02.12	0,0637
7	0008	12.13	0,0337
8	0019	12.13	0,1420
9	0013	12.13	0,0981
10	0006	12.13	0,0672
11	0018	12.04	0,0742
12	0011	12.04	0,2327
13	0017	14.02	0,0125
	Разом		2,3965

Умовні позначення:

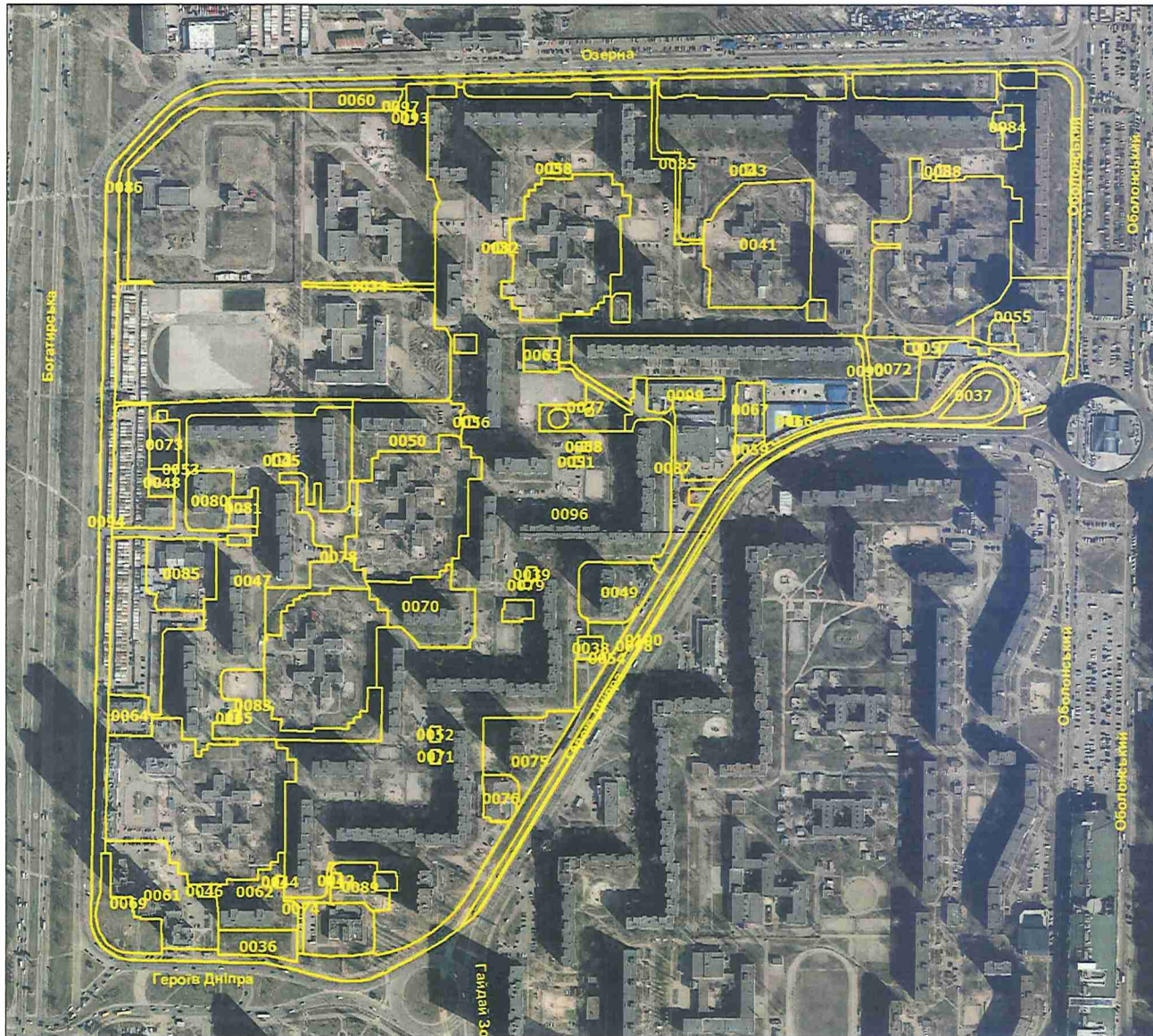
— Межі земельних ділянок



Умовні позначення:

— Межі земельних ділянок

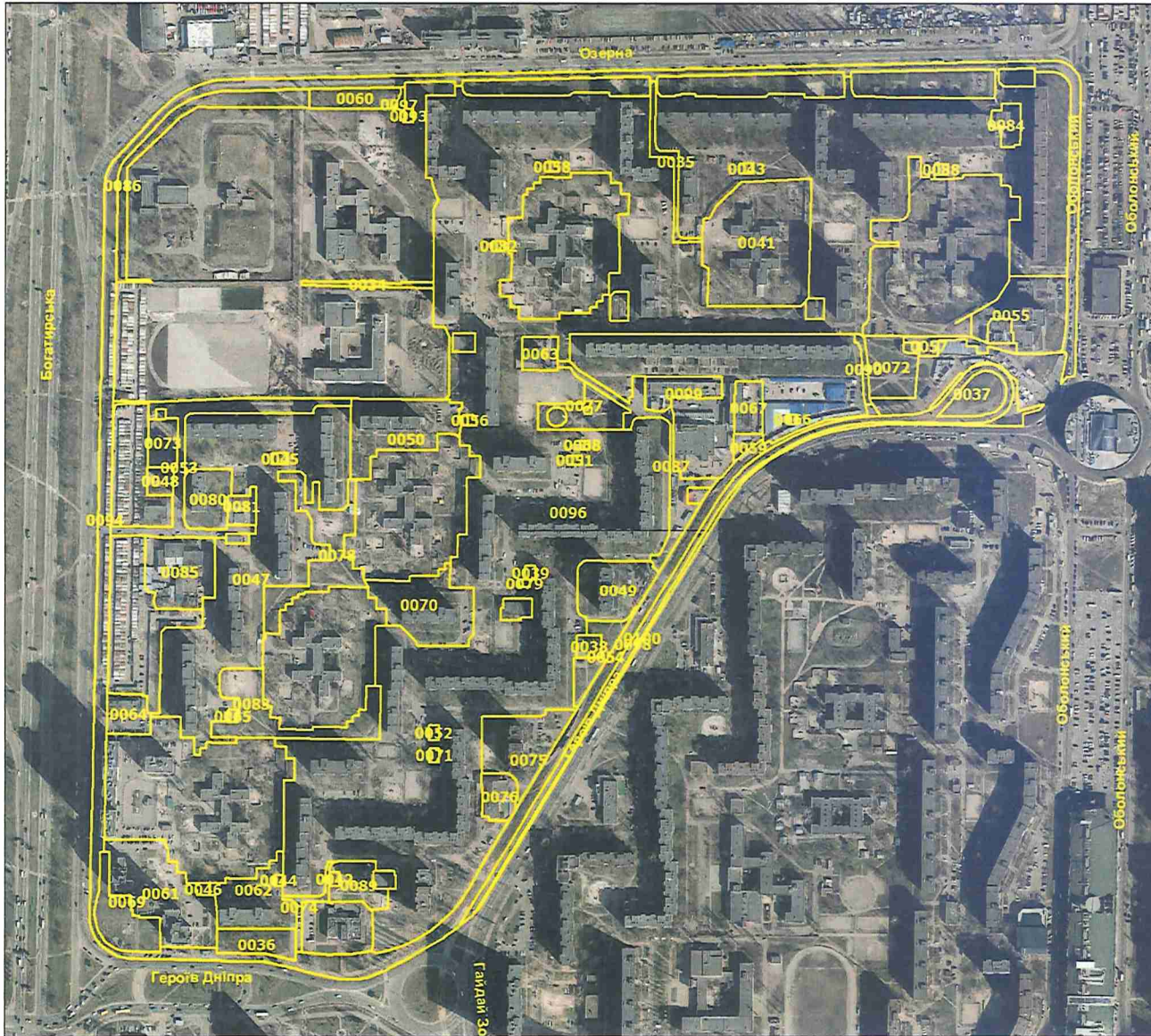
№ з/п	Кад. номер	Код цільового призначення	Площа (га)
1	0020	02.03	0,4141
2	0023	02.03	0,2641
3	0004	02.03	0,1268
4	0029	02.03	0,8057
5	0007	02.10	0,0795
6	0024	02.10	0,3838
7	0045	02.10	0,7178
8	0010	02.10	0,2435
9	0013	02.10	1,0640
10	0012	03.08	0,0701
11	0028	02.12	0,0223
12	0026	02.12	0,1274
13	0018	02.12	0,0690
14	0022	02.12	0,1763
15	0016	11.02	1,4986
16	0011	11.04	0,1808
17	0003	12.04	0,2582
18	0015	12.04	0,2648
19	0017	12.04	0,7510
20	0025	12.04	0,1260
21	0014	14.02	0,0096
22	0008	14.02	0,0065
	Разом		7,6599



№ з/п	Кад. номер	Код цільового призначення	Площа (га)
1	0047	02.03	3,0612
2	0062	02.03	0,4190
3	0070	02.03	0,5829
4	0075	02.03	0,4846
5	0049	02.03	0,4059
6	0096	02.03	19,5620
7	0048	02.03	0,0742
8	0080	02.03	0,2678
9	0073	02.09	0,1450
10	0061	02.10	0,7698
11	0055	02.10	0,5293
12	0050	02.10	0,5936
13	0089	02.10	0,2029
14	0041	03.01	1,2545
15	0081	03.07	0,0889
16	0060	03.07	0,1854
17	0059	03.07	0,0474
18	0066	03.07	0,0096
19	0082	03.07	0,0120
20	0068	03.07	0,0127
21	0079	03.07	0,0085
22	0052	03.07	0,0151
23	0065	03.07	0,0124
24	0045	03.07	0,0189
25	0038	03.09	0,0551
26	0063	03.10	0,1210
27	0067	03.10	0,1516
28	0099	03.10	0,1966
29	0084	03.10	0,1016
30	0085	03.10	0,4759
31	0076	03.10	0,1551
32	0064	03.12	0,1707
33	0077	02.12	0,2370
34	0087	02.12	0,3669
35	0053	02.12	0,5159
36	0074	02.12	0,0681
37	0035	02.12	0,1062
38	0090	02.12	0,0435
39	0097	02.12	0,0191

Умовні позначення:

— Межі земельних ділянок



№ з/п	Кад. номер	Код цільового призначення	Площа (га)
40	0034	03.20	0,0604
41	0072	07.08	0,2877
42	0054	07.08	0,1848
43	0078	07.08	0,5449
44	0083	07.08	0,5143
45	0036	07.08	0,2102
46	0069	07.08	0,3227
47	0057	07.08	0,0978
48	0086	12.13	0,4001
49	0094	12.13	3,3349
50	0037	12.13	0,2025
51	0100	12.13	0,2814
52	0044	11.04	0,0098
53	0098	12.07	0,6454
54	0043	14.02	0,0131
55	0042	14.02	0,0134
56	0071	14.02	0,0123
57	0039	14.02	0,0135
58	0051	14.02	0,0139
59	0088	14.02	0,0143
60	0046	14.02	0,0169
61	0056	14.02	0,0140
62	0093	14.02	0,0123
63	0058	14.02	0,0131
	Разом		38,7816

Умовні позначення:

— Межі земельних ділянок



№ з/п	Кад. номер	Код цільового призначення	Площа (га)
1	0084	02.06	0,1285
2	0094	02.09	0,4664
3	0045	02.09	0,4442
4	0063	02.10	3,5960
5	0087	02.10	4,1646
6	0078	02.10	1,0323
7	0092	02.10	3,8859
8	0047	02.10	0,3756
9	0088	02.10	0,6764
10	0115	02.10	0,2187
11	0044	02.10	2,8246
12	0054	02.10	0,3914
13	0071	02.10	0,7396
14	0109	02.10	2,8031
15	0090	02.10	0,5816
16	0099	02.10	0,9362
17	0085	02.10	0,3675
18	0026	02.10	2,7991
19	0131	02.10	0,3394
20	0107	02.10	2,0656
21	0030	02.10	1,9872
22	0093	02.10	1,9561
23	0053	03.02	0,4474
24	0103	03.02	0,4981
25	0029	03.04	0,0306
26	0077	03.04	0,3725
27	0119	03.08	0,0472
28	0032	03.08	0,0551
29	0051	03.08	0,4807
30	0127	03.10	0,0070
31	0125	03.10	0,0070
32	0124	03.10	0,0068
33	0129	03.10	0,0066
34	0075	03.15	0,1012
35	0052	03.15	0,1087
36	0060	03.15	0,0537
37	0123	02.12	0,0329
38	0122	02.12	0,1304
39	0070	02.12	0,7327

Умовні позначення:

— Межі земельних ділянок



№ з/п	Кад. номер	Код цільового призначення	Площа (га)
40	0110	02.12	0,5199
41	0114	02.12	1,8362
42	0066	02.12	0,4453
43	0104	02.12	0,2939
44	0067	02.12	1,0961
45	0553	02.12	0,4621
46	0062	02.12	0,8504
47	0082	02.12	0,2153
48	0057	03.20	2,3925
49	0042	07.08	0,0505
50	0111	07.08	0,9073
51	0041	10.02	0,2940
52	0120	11.04	0,0089
53	0098	11.04	0,0021
54	0064	11.04	0,0020
55	0079	12.04	1,8434
56	0089	12.04	0,2974
57	0102	12.04	0,7207
58	0028	12.04	2,0111
59	0096	12.04	0,2399
60	0113	14.02	0,0944
61	0097	14.02	0,0166
62	0046	14.02	0,0176
63	0049	14.02	0,0118
64	0038	14.02	0,0188
65	0048	14.02	0,0189
66	0039	14.02	0,0183
67	0043	14.02	0,0126
68	0101	14.02	0,0703
69	0036	14.02	0,0164
70	0050	14.02	0,0135
71	0076	14.02	0,0164
72	0081	14.02	0,0166
73	0034	14.02	0,0146
74	0065	14.02	0,0147
75	0072	14.02	0,0160
76	0091	14.02	0,0140
77	0095	14.02	0,0165
78	0031	14.02	0,0143

Умовні позначення:

— Межі земельних ділянок

№ з/п	Кад. номер	Код цільового призначення	Площа (га)
79	0105	14.02	0,0167
	Разом		50,8366



Умовні позначення:

— Межі земельних ділянок



КИЇВСЬКА МІСЬКА РАДА

Терентьєву М. О.
Положишник В. О.

Прошу розглянути проєкт рішення від 16.08.2024
№ 08/231- 1149/ПР в установленому порядку.

Омельченко А. В.

Для контролю за проходженням та тиражування.

Володимир БОНДАРЕНКО

“16” серпня 2024 року
№ 08/231 – 1149/ПР

08/231-1149/MP
16.08.2024



УКРАЇНА

ВИКОНАВЧИЙ ОРГАН КИЇВСЬКОЇ МІСЬКОЇ РАДИ
(КИЇВСЬКА МІСЬКА ДЕРЖАВНА АДМІНІСТРАЦІЯ)

ДЕПАРТАМЕНТ ЗЕМЕЛЬНИХ РЕСУРСІВ

вул. Хрещатик, 32-а, м. Київ, 01001 тел. (044) 202 78 15

Контактний центр міста Києва (044) 15 51 E-mail: kyivland@kyivcity.gov.ua Код ЄДРПОУ 26199097

16.08.24. № 05715-01-69400

Заступнику міського голови-
секретарю Київської міської ради
Володимиру БОНДАРЕНКУ

Шановний Володимире Володимировичу!

Департамент земельних ресурсів виконавчого органу Київської міської ради (Київської міської державної адміністрації) відповідно до частини третьої статті 26 Регламенту Київської міської ради, затвердженого рішенням Київської міської ради від 04.11.2021 № 3135/3176, направляє проєкт рішення Київської міської ради «Про затвердження технічних документацій із землеустрою щодо інвентаризації земель» (справа-контейнер 355343829) для подальшого опрацювання.

Додатки:

- проєкт рішення Київської міської ради «Про затвердження технічних документацій із землеустрою щодо інвентаризації земель» (355343829) на 23 арк. в 1 прим.;
- пояснювальна записка на 2 арк. в 1 прим.;
- оригінал технічної документації із землеустрою щодо інвентаризації земель (справа № 569552029) 2 книги в 1 прим.;
- оригінал технічної документації із землеустрою щодо інвентаризації земель (справа № 252454804) 1 книга в 1 прим.;
- оригінал технічної документації із землеустрою щодо інвентаризації земель (справа № 423529872) 1 книга в 1 прим.;
- оригінал технічної документації із землеустрою щодо інвентаризації земель (справа № 790155521) 1 книга в 1 прим.;
- оригінал технічної документації із землеустрою щодо інвентаризації земель (справа № 678565284) 1 книга в 1 прим.;
- оригінал технічної документації із землеустрою щодо інвентаризації земель (справа № 632525281) 1 книга в 1 прим.;

- оригінал технічної документації із землеустрою щодо інвентаризації земель (справа № 433525562) 1 книга в 1 прим.;
- оригінал технічної документації із землеустрою щодо інвентаризації земель (справа № 624955286) 1 книга в 1 прим.;
- оригінал технічної документації із землеустрою щодо інвентаризації земель (справа № 455527553) 1 книга в 1 прим.;
- оригінал технічної документації із землеустрою щодо інвентаризації земель (справа № 652375281) 1 книга в 1 прим.;
- оригінал технічної документації із землеустрою щодо інвентаризації земель (справа № 666975283) 1 книга в 1 прим.;
- оригінал технічної документації із землеустрою щодо інвентаризації земель (справа № 681945273) 1 книга в 1 прим.;
- оригінал технічної документації із землеустрою щодо інвентаризації земель (справа № 572152065) 1 книга в 1 прим.;
- оригінал технічної документації із землеустрою щодо інвентаризації земель (справа № 446524676) 1 книга в 1 прим.;
- оригінал технічної документації із землеустрою щодо інвентаризації земель (справа № 365221270) 1 книга в 1 прим.;
- оригінал технічної документації із землеустрою щодо інвентаризації земель (справа № 688645235) 1 книга в 1 прим.;
- оригінал технічної документації із землеустрою щодо інвентаризації земель (справа № 395204088) 1 книга в 1 прим.;
- оригінал технічної документації із землеустрою щодо інвентаризації земель (справа № 636885201) 4 книги в 1 прим.;
- оригінал технічної документації із землеустрою щодо інвентаризації земель (справа № 429524475) 3 книги в 1 прим..

З повагою

Директор



Валентина ПЕЛИХ

Текст проєкту рішення у паперовому вигляді відповідає проєкту в електронному вигляді на USB носії.

**Начальник першого відділу
управління землеустрою та ринку земель
Департаменту земельних ресурсів
виконавчого органу Київської міської ради
(Київської міської державної адміністрації)**



Олексій РІЗАНЕНКО