



09/234-1149/110  
16.08.2024

# КИЇВСЬКА МІСЬКА РАДА

III СЕСІЯ IX СКЛИКАННЯ

## РІШЕННЯ

№ \_\_\_\_\_

**Про затвердження технічних документів із землеустрою щодо інвентаризації земель**



355343829

Відповідно до статей 9, 20, 79<sup>1</sup>, 83, 122, 186 Земельного кодексу України, статті 35, 57 Закону України «Про землеустрій», Закону України «Про Державний земельний кадастр», Закону України «Про внесення змін до деяких законодавчих актів України щодо розмежування земель державної та комунальної власності», пункту 34 частини першої статті 26 Закону України «Про місцеве самоврядування в Україні», Порядку проведення інвентаризації земель, затвердженого постановою Кабінету Міністрів України від 05 червня 2019 року № 476, Порядку ведення Державного земельного кадастру, затвердженого постановою Кабінету Міністрів України від 17 жовтня 2012 року № 1051, рішення Київської міської ради від 10 вересня 2015 року № 958/1822 «Про інвентаризацію земель міста Києва», та враховуючи, що земельні ділянки зареєстровані в Державному земельному кадастрі, розглянувши технічні документації із землеустрою щодо інвентаризації земель, Київська міська рада

### **ВИРІШИЛА:**

1. Затвердити технічні документації із землеустрою щодо інвентаризації земель та віднести земельні ділянки до відповідної категорії земель, виду цільового призначення земельних ділянок згідно з додатком до цього рішення (справа № 355343829).

2. Департаменту земельних ресурсів виконавчого органу Київської міської ради (Київської міської державної адміністрації) вжити заходів щодо державної реєстрації права комунальної власності територіальної громади м. Києва на земельні ділянки згідно з додатком до цього рішення у порядку, встановленому Законом України «Про державну реєстрацію речових прав на нерухоме майно та їх обтяжень».

3. Контроль за виконанням цього рішення покласти на постійну комісію Київської міської ради з питань архітектури, містопланування та земельних відносин.

Київський міський голова


Віталій КЛИЧКО

**ПОДАННЯ:**

Заступник голови  
Київської міської державної адміністрації  
з питань здійснення самоврядних повноважень

  
Петро ОЛЕНИЧ

Директор Департаменту земельних ресурсів  
виконавчого органу Київської міської ради  
(Київської міської державної адміністрації)

  
Валентина ПЕЛИХ

Начальник юридичного управління  
Департаменту земельних ресурсів  
виконавчого органу Київської міської ради  
(Київської міської державної адміністрації)

  
Дмитро РАДЗІЄВСЬКИЙ

**ПОГОДЖЕНО:**

Постійна комісія Київської міської ради  
з питань архітектури, містопланування  
та земельних відносин

Голова


Секретар засідання

Начальник управління правового  
забезпечення діяльності  
Київської міської ради

*Зустріч комісії*  
*з питань архітектури*  
*та містопланування*  
*№ 19/24*  
*29.08.2024*  
  
Михайло ТЕРЕНТЬЄВ

Олена МАРЧЕНКО  
Юрій ФЕДОРЕНКО

  
Валентина ПОЛОЖИШНИК

*Зустріч комісії*  
*з питань архітектури*  
*та містопланування*  
*№ 19/230-1024*  


# ПОЯСНЮВАЛЬНА ЗАПИСКА

№ ПЗН-69400 від 05.08.2024

до проекту рішення Київської міської ради:

**Про затвердження технічних документацій із землеустрою  
щодо інвентаризації земель**

До справи  
№ 355343829



## 1. Юридична особа:

|  |   |
|--|---|
| Назва  | <i>КИЇВСЬКА МІСЬКА РАДА</i>   |
| Перелік засновників (учасників) юридичної особи* | <i>КИЇВСЬКА МІСЬКА РАДА</i><br><i>Адреса засновника: м. Київ, Шевченківський район, ВУЛИЦЯ ХРЕЩАТИК, будинок 36</i> |
| Кінцевий бенефіціарний власник (контролер)*      | <i>Відсутній</i>  |
| Реєстраційний номер:                             | <i>від 10.06.2024 № 355343829</i>   |

\*за даними Єдиного державного реєстру юридичних осіб, фізичних осіб- підприємців та громадських формувань.

**2. Відомості про земельні ділянки:** зазначені у додатку до проекту рішення Київської міської ради.

## 3. Обґрунтування прийняття рішення.

Відповідно до рішення Київської міської ради від 10.09.2015 № 958/1822 «Про інвентаризацію земель міста Києва» на виконання Міської цільової програми використання та охорони земель міста Києва на 2019-2021 роки, затвердженої рішенням Київської міської ради від 04.12.2018 № 229/6280, Міської цільової програми використання та охорони земель міста Києва на 2022-2025 роки, затвердженої рішенням Київської міської ради від 07.10.2021 № 2727/2768, з дотриманням вимог Земельного кодексу України, Закону України «Про землеустрій», Закону України «Про Державний земельний кадастр», Порядку проведення інвентаризації земель, затвердженого постановою Кабінету Міністрів України від 05.06.2019 № 476, та Порядку ведення Державного земельного кадастру, затвердженого постановою Кабінету Міністрів України від 17.10.2012 № 1051, комунальним підприємством «Київський інститут земельних відносин» виконані заходи з розробки технічних документацій із землеустрою щодо інвентаризації земель.

Відповідно до статей 9, 20, 79<sup>1</sup>, 83, 122, 186 Земельного кодексу України, статей 35, 57 Закону України «Про землеустрій» та враховуючи, що земельні ділянки зареєстровані в Державному земельному кадастрі, Департаментом земельних ресурсів виконавчого органу Київської міської ради (Київської міської державної адміністрації) розроблено відповідний проект рішення Київської міської ради.

## 4. Мета прийняття рішення.

Метою прийняття рішення є затвердження технічних документацій із землеустрою щодо інвентаризації земель на території міста Києва для забезпечення формування земель комунальної власності територіальної громади міста Києва та подальшого оформлення прав на них, в тому числі спрощення процедури оформлення прав на землю, підвищення ефективності міського землекористування, збільшення надходжень коштів до міського бюджету від плати за землю, продажу земельних ділянок на земельних торгах та права оренди землі, тощо.

**5. Особливі характеристики земельних ділянок:** зазначені у додатках до проекту рішення Київської міської ради.

Технічні документації із землеустрою щодо інвентаризації земель містять інформацію та відомості надані центральним органом виконавчої влади, що реалізує державну політику у сфері охорони культурної спадщини (Міністерством культури та інформаційної політики України) (кадастрові квартали 91:089, 90:019, 62:537, 62:529, 78:094), органом охорони культурної спадщини органу виконавчої влади Київської міської державної адміністрації (Департаментом охорони культурної спадщини виконавчого органу Київської міської ради (Київської міської державної адміністрації)) (кадастрові квартали 91:089, 90:019, 62:537, 62:529, 90:759, 85:872, 66:701, 78:094), структурним підрозділом Київської міської державної адміністрації у сфері охорони навколишнього природного середовища (Управлінням екології та природних ресурсів виконавчого органу Київської міської ради (Київської міської державної адміністрації)) (кадастровий квартал 90:019), (Департаментом захисту довкілля та адаптації до зміни клімату виконавчого органу Київської міської ради (Київської міської державної адміністрації)) (кадастрові квартали 62:537, 90:759, 62:346, 85:872, 85:865, 85:880, 85:866, 85:867, 75:843, 85:829, 66:701).

**6. Стан нормативно-правової бази у даній сфері правового регулювання.**

Загальні засади та порядок проведення інвентаризації земель визначено Земельним кодексом України, Законом України «Про землеустрій», Законом України «Про Державний земельний кадастр», Порядком проведення інвентаризації земель, затвердженим постановою Кабінету Міністрів України від 05.06.2019 № 476, та Порядком ведення Державного земельного кадастру, затвердженим постановою Кабінету Міністрів України від 17.10.2012 № 1051.

Проект рішення не стосується прав і соціальної захищеності осіб з інвалідністю та не матиме впливу на життєдіяльність цієї категорії.

Проект рішення не містить службової інформації у розумінні статті 6 Закону України «Про доступ до публічної інформації».

Проект рішення не містить інформації про фізичну особу (персональні дані) у розумінні статей 11 та 21 Закону України «Про інформацію» та статті 2 Закону України «Про захист персональних даних».

**7. Фінансово-економічне обґрунтування.**

Реалізація рішення не потребує додаткових витрат міського бюджету.

**8. Прогноз соціально-економічних та інших наслідків прийняття рішення.**

Наслідками прийняття розробленого проекту рішення стане:

- реалізація зацікавленою особою своїх прав щодо використання земельної ділянки;
- підвищення ефективності міського землекористування;
- збільшення надходжень коштів до міського бюджету від плати за землю, продажу земельних ділянок та права оренди землі тощо.

Доповідач: директор Департаменту земельних ресурсів **Валентина ПЕЛИХ**

Директор Департаменту земельних ресурсів



Валентина ПЕЛИХ

Додаток  
до рішення Київської міської ради  
від \_\_\_\_\_ № \_\_\_\_\_

| Порядковий номер | Реєстраційний номер справи | Назва технічної документації із землеустрою   | Кадастровий номер земельної ділянки | Площа земельної ділянки, га                    | Місце розташування  | Категорія земель  | Код виду цільового призначення, назва   |
|------------------|----------------------------|---|-------------------------------------|--|---|---|---|
| 1                | 569552029                  | Технічна документація із землеустрою щодо інвентаризації земель на території кадастрового кварталу 90:019 обмеженого вулицею Набережно-Корчуватська та шосе Столичне у Голосіївському районі м. Києва | 8000000000:90:019:0004              | 0,0040   | шосе Столичне, Голосіївський район, місто Київ  | Землі промисловості, транспорту, електронних комунікацій, енергетики, оборони та іншого призначення                       | 14.02 Для розміщення, будівництва, експлуатації та обслуговування будівель і споруд об'єктів передачі електричної енергії |
|                  | 8000000000:90:019:0011     |   | 0,7090                              | шосе Столичне, Голосіївський район, місто Київ | Землі рекреаційного призначення   | 07.08 Земельні ділянки загального користування, які використовуються як зелені насадження загального користування         |   |
|                  | 8000000000:90:019:0015     |   | 0,0046                              | шосе Столичне, Голосіївський район, місто Київ | Землі промисловості, транспорту, електронних комунікацій, енергетики, оборони та іншого призначення | 14.02 Для розміщення, будівництва, експлуатації та обслуговування будівель і споруд об'єктів передачі електричної енергії |   |
|                  | 8000000000:90:019:0016     |   | 0,0161                              | шосе Столичне, Голосіївський район, місто Київ | Землі промисловості, транспорту, електронних комунікацій, енергетики, оборони та іншого призначення | 14.02 Для розміщення, будівництва, експлуатації та обслуговування будівель і споруд об'єктів передачі електричної енергії |   |

|                        |        |  |   |   |
|------------------------|--------|--|---|---|
| 8000000000:90:019:0017 | 0,0035 | шосе Столичне,<br>Голосіївський район,<br>місто Київ                     | Землі промисловості,<br>транспорту, електронних<br>комунікацій, енергетики,<br>оборони та іншого<br>призначення | 14.02 Для розміщення,<br>будівництва, експлуатації та<br>обслуговування будівель і<br>споруд об'єктів передачі<br>електричної енергії |
| 8000000000:90:019:0023 | 0,0380 | вулиця Набережно-<br>Корчуватська,<br>Голосіївський район,<br>місто Київ | Землі водного фонду   | 10.10 Для будівництва та<br>експлуатації гідротехнічних,<br>гідрометричних та лінійних<br>споруд                                      |
| 8000000000:90:019:0027 | 0,0039 | шосе Столичне,<br>Голосіївський район,<br>місто Київ                     | Землі промисловості,<br>транспорту, електронних<br>комунікацій, енергетики,<br>оборони та іншого<br>призначення | 12.13 Земельні ділянки<br>загального користування, які<br>використовуються як вулиці,<br>майдани, проїзди, дороги,<br>набережні       |
| 8000000000:90:019:0029 | 0,0040 | шосе Столичне,<br>Голосіївський район,<br>місто Київ                     | Землі промисловості,<br>транспорту, електронних<br>комунікацій, енергетики,<br>оборони та іншого<br>призначення | 14.02 Для розміщення,<br>будівництва, експлуатації та<br>обслуговування будівель і<br>споруд об'єктів передачі<br>електричної енергії |
| 8000000000:90:019:0032 | 0,7319 | шосе Столичне,<br>Голосіївський район,<br>місто Київ                     | Землі промисловості,<br>транспорту, електронних<br>комунікацій, енергетики,<br>оборони та іншого<br>призначення | 11.07 Земельні ділянки<br>загального користування, які<br>використовуються як зелені<br>насадження спеціального<br>призначення        |
| 8000000000:90:019:0033 | 4,5656 | шосе Столичне,<br>Голосіївський район,<br>місто Київ                     | Землі рекреаційного<br>призначення  | 07.08 Земельні ділянки<br>загального користування, які<br>використовуються як зелені<br>насадження загального<br>користування         |

|                        |        |  |   |  |
|------------------------|--------|--|---|--|
| 8000000000:90:019:0034 | 0,8959 | шосе Столичне,<br>Голосіївський район,<br>місто Київ                     | Землі промисловості,<br>транспорту, електронних<br>комунікацій, енергетики,<br>оборони та іншого<br>призначення | 11.07 Земельні ділянки<br>загального користування, які<br>використовуються як зелені<br>насадження спеціального<br>призначення   |
| 8000000000:90:019:0039 | 0,0360 | шосе Столичне,<br>Голосіївський район,<br>місто Київ                     | Землі рекреаційного<br>призначення  | 07.08 Земельні ділянки<br>загального користування, які<br>використовуються як зелені<br>насадження загального<br>користування  |
| 8000000000:90:019:0041 | 0,3044 | шосе Наддніпрянське,<br>13, Голосіївський<br>район, місто Київ           | Землі промисловості,<br>транспорту, електронних<br>комунікацій, енергетики,<br>оборони та іншого<br>призначення | 11.04 Для розміщення та<br>експлуатації основних,<br>підсобних і допоміжних<br>будівель та споруд технічної<br>інфраструктури (виробництва<br>та розподілення газу,<br>постачання пари та гарячої<br>води, збирання, очищення та<br>розподілення води) |
| 8000000000:90:019:0044 | 0,8850 | вулиця Набережно-<br>Корчуватська,<br>Голосіївський район,<br>місто Київ | Землі водного фонду   | 10.02 Для облаштування та<br>догляду за прибережними<br>захисними смугами  |
| 8000000000:90:019:0045 | 2,1791 | шосе Столичне,<br>Голосіївський район,<br>місто Київ                     | Землі рекреаційного<br>призначення  | 07.08 Земельні ділянки<br>загального користування, які<br>використовуються як зелені<br>насадження загального<br>користування  |
| 8000000000:90:019:0046 | 0,2027 | шосе Столичне,<br>Голосіївський район,<br>місто Київ                     | Землі водного фонду   | 10.01 Для експлуатації та<br>догляду за водними об'єктами  |



|                        |         |  |   |   |
|------------------------|---------|--|---|---|
| 8000000000:90:019:0047 | 0,4417  | шосе Столичне, 11, 11-Г, 11-Д, Голосіївський район, місто Київ | Землі житлової та громадської забудови  | 03.07 Для будівництва та обслуговування будівель торгівлі   |
| 8000000000:90:019:0049 | 0,0159  | шосе Столичне, Голосіївський район, місто Київ                 | Землі промисловості, транспорту, електронних комунікацій, енергетики, оборони та іншого призначення | 12.13 Земельні ділянки загального користування, які використовуються як вулиці, майдани, проїзди, дороги, набережні       |
| 8000000000:90:019:0050 | 0,0071  | шосе Столичне, Голосіївський район, місто Київ                 | Землі промисловості, транспорту, електронних комунікацій, енергетики, оборони та іншого призначення | 14.02 Для розміщення, будівництва, експлуатації та обслуговування будівель і споруд об'єктів передачі електричної енергії |
| 8000000000:90:019:0052 | 41,0166 | шосе Столичне, Голосіївський район, місто Київ                 | Землі рекреаційного призначення   | 07.08 Земельні ділянки загального користування, які використовуються як зелені насадження загального користування         |
| 8000000000:90:019:0054 | 1,0249  | вулиця Набережно-Корчуватська, Голосіївський район, місто Київ | Землі рекреаційного призначення   | 07.08 Земельні ділянки загального користування, які використовуються як зелені насадження загального користування         |
| 8000000000:90:019:0055 | 0,5873  | шосе Столичне, Голосіївський район, місто Київ                 | Землі житлової та громадської забудови  | 03.12 Для будівництва та обслуговування будівель закладів комунального обслуговування                                     |

|                        |        |  |   |   |
|------------------------|--------|--|---|---|
| 8000000000:90:019:0056 | 1,4019 | шосе Столичне,<br>Голосіївський район,<br>місто Київ                     | Землі промисловості,<br>транспорту, електронних<br>комунікацій, енергетики,<br>оборони та іншого<br>призначення | 12.13 Земельні ділянки<br>загального користування, які<br>використовуються як вулиці,<br>майдани, проїзди, дороги,<br>набережні       |
| 8000000000:90:019:0058 | 0,8009 | вулиця Набережно-<br>Корчуватська,<br>Голосіївський район,<br>місто Київ | Землі рекреаційного<br>призначення  | 07.08 Земельні ділянки<br>загального користування, які<br>використовуються як зелені<br>насадження загального<br>користування         |
| 8000000000:90:019:0061 | 1,0501 | вулиця Набережно-<br>Корчуватська,<br>Голосіївський район,<br>місто Київ | Землі водного фонду   | 10.15 Земельні ділянки під<br>пляжами   |
| 8000000000:90:019:0068 | 0,4001 | вулиця Набережно-<br>Корчуватська,<br>Голосіївський район,<br>місто Київ | Землі рекреаційного<br>призначення  | 07.08 Земельні ділянки<br>загального користування, які<br>використовуються як зелені<br>насадження загального<br>користування         |
| 8000000000:90:019:0071 | 0,0052 | острів Галерний,<br>Голосіївський район,<br>місто Київ                   | Землі промисловості,<br>транспорту, електронних<br>комунікацій, енергетики,<br>оборони та іншого<br>призначення | 14.02 Для розміщення,<br>будівництва, експлуатації та<br>обслуговування будівель і<br>споруд об'єктів передачі<br>електричної енергії |
| 8000000000:90:019:0072 | 0,2396 | вулиця Набережно-<br>Корчуватська,<br>Голосіївський район,<br>місто Київ | Землі рекреаційного<br>призначення  | 07.08 Земельні ділянки<br>загального користування, які<br>використовуються як зелені<br>насадження загального<br>користування         |
| 8000000000:90:019:0073 | 0,1458 | Голосіївський район,<br>місто Київ                                       | Землі водного фонду   | 10.04 Для експлуатації та<br>догляду за гідротехнічними,<br>іншими водогосподарськими<br>спорудами і каналами                         |

|                        |         |  |   |   |
|------------------------|---------|--|---|---|
| 8000000000:90:019:0074 | 8,8184  | озеро Миколайчик,<br>Голосіївський район,<br>місто Київ                  | Землі водного фонду   | 10.01 Для експлуатації та догляду за водними об'єктами  |
| 8000000000:90:019:0075 | 0,8358  | вулиця Галерна,<br>Голосіївський район,<br>місто Київ                    | Землі водного фонду   | 10.02 Для облаштування та догляду за прибережними захисними смугами   |
| 8000000000:90:019:0076 | 0,0538  | Мишоловський струмок,<br>Голосіївський район,<br>місто Київ              | Землі водного фонду   | 10.01 Для експлуатації та догляду за водними об'єктами  |
| 8000000000:90:019:0077 | 0,2278  | вулиця Набережно-Корчуватська,<br>Голосіївський район,<br>місто Київ     | Землі промисловості, транспорту, електронних комунікацій, енергетики, оборони та іншого призначення | 12.04 Для розміщення та експлуатації будівель і споруд автомобільного транспорту та дорожнього господарства       |
| 8000000000:90:019:0078 | 3,7589  | вулиця Набережно-Корчуватська,<br>Голосіївський район,<br>місто Київ     | Землі рекреаційного призначення   | 07.08 Земельні ділянки загального користування, які використовуються як зелені насадження загального користування |
| 8000000000:90:019:0142 | 0,3443  | шосе Столичне,<br>Голосіївський район,<br>місто Київ                     | Землі водного фонду   | 10.02 Для облаштування та догляду за прибережними захисними смугами   |
| 8000000000:90:019:0148 | 25,9712 | затока Галерна р.<br>Дніпро, Голосіївський район,<br>місто Київ          | Землі водного фонду   | 10.01 Для експлуатації та догляду за водними об'єктами  |
| 8000000000:90:019:0149 | 1,0000  | вулиця Набережно-Корчуватська, 37,<br>Голосіївський район,<br>місто Київ | Землі рекреаційного призначення   | 07.01. Для будівництва та обслуговування об'єктів рекреаційного призначення                                       |
| 8000000000:90:019:0079 | 0,1698  | вулиця Набережно-Корчуватська,<br>Голосіївський район,<br>місто Київ     | Землі водного фонду   | 10.10 Для будівництва та експлуатації гідротехнічних, гідрометричних та лінійних споруд                           |

|   |           |  |                        |         |   |  |  |
|---|-----------|--|------------------------|---------|---|--|--|
| 2 | 252454804 | Технічна документація із землеустрою щодо інвентаризації земель на території кадастрового кварталу 62:389 в межах 63 кварталу Броварського лісництва комунального підприємства "Дарницьке лісопаркове господарство" у Деснянському районі м. Києва       | 8000000000:62:389:0001 | 47,1955 | 63 квартал Броварського лісництва комунального підприємства "Дарницьке лісопаркове господарство", Деснянський район, місто Київ | Землі лісогосподарського призначення   | 09.01.Для ведення лісового господарства і пов'язаних з ним послуг  |
| 3 | 423529872 | Технічна документація із землеустрою щодо інвентаризації земель на території кадастрового кварталу 90:138 обмеженого проспектом Тичини Павла, вулицею Шумського Юрія, вулицею Березняківською та Дніпровською набережною у Дніпровському районі м. Києва | 8000000000:90:138:0073 | 1,1522  | проспект Тичини Павла, 6, Дніпровський район, місто Київ  | Землі житлової та громадської забудови | 02.10 Для будівництва і обслуговування багатоквартирного житлового будинку з об'єктами торгово-розважальної та ринкової інфраструктури |

|   |           |   |                        |         |   |                                     |  |
|---|-----------|---|------------------------|---------|---|-------------------------------------|--|
| 4 | 790155521 | Технічна документація із землеустрою щодо інвентаризації земель на території кадастрового кварталу 85:866 (71 квартал Пуща-Водицького лісництва КП "Святошинське ЛПГ") у Оболонському районі м. Києва | 8000000000:85:866:0001 | 20,5551 | 71 квартал Пуща-Водицького лісництва КП "Святошинське ЛПГ", Оболонський район, місто Київ | Землі лісгосподарського призначення | 09.03 Для цілей підрозділів 09.01-09.02, 09.04-09.05 та для збереження та використання земель природно-заповідного фонду |
| 5 | 678565284 | Технічна документація із землеустрою щодо інвентаризації земель на території кадастрового кварталу 85:867 (72 квартал Пуща-Водицького лісництва КП "Святошинське ЛПГ") у Оболонському районі м. Києва | 8000000000:85:867:0001 | 16,8549 | 72 квартал Пуща-Водицького лісництва КП "Святошинське ЛПГ", район Оболонський, місто Київ | Землі лісгосподарського призначення | 09.03 Для цілей підрозділів 09.01-09.02, 09.04-09.05 та для збереження та використання земель природно-заповідного фонду |

|   |           |  |                        |         |   |                                      |  |
|---|-----------|--|------------------------|---------|---|--------------------------------------|--|
| 6 | 632525281 | Технічна документація із землеустрою щодо інвентаризації земель на території кадастрового кварталу 85:872 у 77 кварталі Пуща-Водицького лісництва комунального підприємства "Святошинське лісопаркове господарство" в Оболонському районі місті Києва    | 8000000000:85:872:0001 | 28,7383 | 77 квартал Пуща-Водицького лісництва комунального підприємства "Святошинське лісопаркове господарство", Оболонський район, місто Київ | Землі лісогосподарського призначення | 09.03 Для цілей підрозділів 09.01-09.02, 09.04-09.05 та для збереження та використання земель природно-заповідного фонду |
| 7 | 433525562 | Технічна документація із землеустрою щодо інвентаризації земель на території кадастрового кварталу 85:829 в межах 36 кварталу Пуща-Водицького лісництва комунального підприємства "Святошинське лісопаркове господарство" в Оболонському районі м. Києва | 8000000000:85:829:0001 | 26,5241 | 36 квартал Пуща-Водицького лісництва комунального підприємства "Святошинське лісопаркове господарство", Оболонський район, місто Київ | Землі лісогосподарського призначення | 09.03 Для цілей підрозділів 09.01—09.02, 09.04—09.05 та для збереження та використання земель природно-заповідного фонду |

|    |           |   |                        |         |  |                                      |  |
|----|-----------|---|------------------------|---------|--|--------------------------------------|--|
| 8  | 624955286 | Технічна документація із землеустрою щодо інвентаризації земель на території кадастрового кварталу 85:865 (70 лісовий квартал Пуща-Водицького лісництва КП "Святошинське ЛПГ") у Оболонському районі м. Києва   | 8000000000:85:865:0001 | 19,6013 | 70 лісовий квартал ПущаВодицького лісництва КП "Святошинське ЛПГ", Оболонський район, місто Київ | Землі лісогосподарського призначення | 09.03 Для цілей підрозділів 09.01-09.02, 09.04-09.05 та для збереження та використання земель природно-заповідного фонду |
| 9  | 455527553 | Технічна документація із землеустрою щодо інвентаризації земель на території кадастрового кварталу 66:701 в межах затоки Десенка річки Десенка (Чорторій), на проміжку від проспекту Шухевича Романа (Північний міст) до залізничного мосту у Дніпровському районі м. Києва | 8000000000:66:701:0001 | 37,1850 | затока Десенка річки Десенка (Чорторій), Дніпровський район, місто Київ                          | Землі водного фонду                  | 10.01 Для експлуатації та догляду за водними об'єктами   |
|    |           |   | 8000000000:66:701:0002 | 27,1451 | річка Десенка (Чорторій), Дніпровський район, місто Київ   | Землі водного фонду                  | 10.01 Для експлуатації та догляду за водними об'єктами   |
| 10 | 652375281 | Технічна документація із землеустрою щодо інвентаризації земель на території кадастрового кварталу 62:346 45,46 квартали  | 8000000000:62:346:0001 | 32,5458 | 45 квартал Білодібровного лісництва КП «Дарницьке ЛПГ», Деснянський район, місто Київ            | Землі лісогосподарського призначення | 09.01 Для ведення лісового господарства і пов'язаних з ним послуг  |

|    |           |   |                        |         |   |   |  |
|----|-----------|---|------------------------|---------|---|---|--|
|    |           | Білодібровного лісництва КП "Дарницьке ЛПГ" у Деснянському районі м. Києва  | 8000000000:62:346:0002 | 52,3689 | 46 квартал Білодібровного лісництва КП «Дарницьке ЛПГ», Деснянський район, місто Київ     | Землі лісгосподарського призначення   | 09.01 Для ведення лісового господарства і пов'язаних з ним послуг  |
| 11 | 666975283 | Технічна документація із землеустрою щодо інвентаризації земель на території кадастрового кварталу 90:759 в межах р. Дніпро у Голосіївському та Дарницькому районах м. Києва                          | 8000000000:90:759:0001 | 73,6999 | р. Дніпро, Дарницький район, місто Київ   | Землі водного фонду   | 10.01 Для експлуатації та догляду за водними об'єктами   |
|    |           |   | 8000000000:90:759:0002 | 56,7883 | р. Дніпро, Голосіївський район, місто Київ  | Землі водного фонду   | 10.01 Для експлуатації та догляду за водними об'єктами   |
| 12 | 681945273 | Технічна документація із землеустрою щодо інвентаризації земель на території кадастрового кварталу 85:880 (86 квартал Пуща-Водицького лісництва КП "Святошинське ЛПГ") у Оболонському районі м. Києва | 8000000000:85:880:0001 | 17,6971 | 86 квартал Пуща-Водицького лісництва КП "Святошинське ЛПГ", Оболонський район, місто Київ | Землі лісгосподарського призначення   | 09.03 Для цілей підрозділів 09.01-09.02, 09.04-09.05 та для збереження та використання земель природно-заповідного фонду |
| 13 | 572152065 | Технічна документація із землеустрою щодо інвентаризації земель на території кадастрового кварталу 62:529 розташованого по  | 8000000000:62:529:0001 | 2,5873  | Броварський проспект, Деснянський район, місто Київ                                       | Землі промисловості, транспорту, електронних комунікацій, енергетики, оборони та іншого призначення | 12.04 Для розміщення та експлуатації будівель і споруд автомобільного транспорту та дорожнього господарства              |



|    |           |  |                        |        |   |   |  |
|----|-----------|--|------------------------|--------|---|---|--|
|    |           | Броварському проспекті у Деснянському та Дніпровському районах м. Києва  | 8000000000:62:529:0002 | 2,5879 | Броварський проспект, Дніпровський район, місто Київ          | Землі промисловості, транспорту, електронних комунікацій, енергетики, оборони та іншого призначення | 12.04 Для розміщення та експлуатації будівель і споруд автомобільного транспорту та дорожнього господарства        |
| 14 | 446524676 | Технічна документація із землеустрою щодо інвентаризації земель на території кадастрового кварталу 75:843 обмеженого проспектом Палладіна Академіка у Святошинському районі м. Києва | 8000000000:75:843:0001 | 0,7065 | місто Київ, Святошинський район, проспект Палладіна Академіка | Землі промисловості, транспорту, електронних комунікацій, енергетики, оборони та іншого призначення | 11.07 Земельні ділянки загального користування, які використовуються як зелені насадження спеціального призначення |
|    |           |  | 8000000000:75:843:0002 | 0,2555 | місто Київ, Святошинський район, проспект Палладіна Академіка | Землі промисловості, транспорту, електронних комунікацій, енергетики, оборони та іншого призначення | 11.07 Земельні ділянки загального користування, які використовуються як зелені насадження спеціального призначення |
|    |           |  | 8000000000:75:843:0003 | 2,4497 | місто Київ, Святошинський район, проспект Палладіна Академіка | Землі промисловості, транспорту, електронних комунікацій, енергетики, оборони та іншого призначення | 12.04 Для розміщення та експлуатації будівель і споруд автомобільного транспорту та дорожнього господарства        |
| 15 | 365221270 | Технічна документація із землеустрою щодо інвентаризації земель на території кадастрового кварталу 62:537 розташованого на   | 8000000000:62:537:0002 | 2,0376 | проспект Романа Шухевича, Деснянський район, місто Київ       | Землі промисловості, транспорту, електронних комунікацій, енергетики, оборони та іншого призначення | 12.04 Для розміщення та експлуатації будівель і споруд автомобільного транспорту та дорожнього господарства        |

|    |           |   |                        |        |  |   |  |
|----|-----------|---|------------------------|--------|--|---|--|
|    |           | Північному мосту у Дніпровському та Деснянському районах м. Києва   | 8000000000:62:537:0003 | 1,9588 | проспект Романа Шухевича, Дніпровський район, місто Київ                         | Землі промисловості, транспорту, електронних комунікацій, енергетики, оборони та іншого призначення | 12.04 Для розміщення та експлуатації будівель і споруд автомобільного транспорту та дорожнього господарства                            |
| 16 | 688645235 | Технічна документація із землеустрою щодо інвентаризації земель на території кадастрового кварталу 91:089 обмеженого вул. Половецька, пров. Татарський, вул. Татарська та вул. Підгірна у Шевченківському районі м. Києва | 8000000000:91:089:0017 | 0,0125 | вулиця Підгірна, 1, Шевченківський район, місто Київ                             | Землі промисловості, транспорту, електронних комунікацій, енергетики, оборони та іншого призначення | 14.02 Для розміщення, будівництва, експлуатації та обслуговування будівель і споруд об'єктів передачі електричної енергії              |
|    |           |   | 8000000000:91:089:0009 | 0,0751 | вулиця Татарська, Шевченківський район, місто Київ                               | Землі житлової та громадської забудови  | 02.12 Земельні ділянки загального користування, які використовуються як внутрішньоквартальні проїзди, пішохідні зони                   |
|    |           |   | 8000000000:91:089:0020 | 0,7740 | вулиця Половецька, 25/27, вулиця Татарська, 21, Шевченківський район, місто Київ | Землі житлової та громадської забудови  | 02.10 Для будівництва і обслуговування багатоквартирного житлового будинку з об'єктами торгово-розважальної та ринкової інфраструктури |
|    |           |   | 8000000000:91:089:0007 | 0,1488 | вулиця Татарська, Шевченківський район, місто Київ                               | Землі житлової та громадської забудови  | 02.09 Для будівництва і обслуговування паркінгів та автостоянок на землях житлової та громадської забудови                             |
|    |           |   | 8000000000:91:089:0015 | 0,2642 | вулиця Підгірна, 3/7, Шевченківський район, місто Київ                           | Землі житлової та громадської забудови  | 02.10 Для будівництва і обслуговування багатоквартирного житлового будинку з об'єктами торгово-розважальної та ринкової інфраструктури |
|    |           |   |                        |        |  |   |  |

|                        |        |  |   |  |
|------------------------|--------|--|---|--|
| 8000000000:91:089:0010 | 0,4103 | вулиця Татарська, 27/4,<br>Шевченківський район,<br>місто Київ | Землі житлової та<br>громадської забудови   | 02.10 Для будівництва і<br>обслуговування<br>багатоквартирного житлового<br>будинку з об'єктами торгово-<br>розважальної та ринкової<br>інфраструктури |
| 8000000000:91:089:0008 | 0,0337 | провулок Татарський,<br>Шевченківський район,<br>місто Київ    | Землі промисловості,<br>транспорту, електронних<br>комунікацій, енергетики,<br>оборони та іншого<br>призначення | 12.13 Земельні ділянки<br>загального користування, які<br>використовуються як вулиці,<br>майдани, проїзди, дороги,<br>набережні                        |
| 8000000000:91:089:0018 | 0,0742 | провулок Татарський,<br>Шевченківський район,<br>місто Київ    | Землі промисловості,<br>транспорту, електронних<br>комунікацій, енергетики,<br>оборони та іншого<br>призначення | 12.04 Для розміщення та<br>експлуатації будівель і споруд<br>автомобільного транспорту та<br>дорожнього господарства                                   |
| 8000000000:91:089:0011 | 0,2327 | вулиця Татарська,<br>Шевченківський район,<br>місто Київ       | Землі промисловості,<br>транспорту, електронних<br>комунікацій, енергетики,<br>оборони та іншого<br>призначення | 12.04 Для розміщення та<br>експлуатації будівель і споруд<br>автомобільного транспорту та<br>дорожнього господарства                                   |
| 8000000000:91:089:0019 | 0,1420 | вулиця Половецька,<br>Шевченківський район,<br>місто Київ      | Землі промисловості,<br>транспорту, електронних<br>комунікацій, енергетики,<br>оборони та іншого<br>призначення | 12.13 Земельні ділянки<br>загального користування, які<br>використовуються як вулиці,<br>майдани, проїзди, дороги,<br>набережні                        |

|    |           |   |                        |        |  |   |  |
|----|-----------|---|------------------------|--------|--|---|--|
|    |           |   | 8000000000:91:089:0013 | 0,0981 | вулиця Татарська,<br>Шевченківський район,<br>місто Київ       | Землі промисловості,<br>транспорту, електронних<br>комунікацій, енергетики,<br>оборони та іншого<br>призначення | 12.13 Земельні ділянки<br>загального користування, які<br>використовуються як вулиці,<br>майдани, проїзди, дороги,<br>набережні                        |
|    |           |   | 8000000000:91:089:0014 | 0,0637 | вулиця Половецька,<br>Шевченківський район,<br>місто Київ      | Землі житлової та<br>громадської забудови   | 02.12 Земельні ділянки<br>загального користування, які<br>використовуються як<br>внутрішньоквартальні проїзди,<br>пішохідні зони                       |
|    |           |   | 8000000000:91:089:0006 | 0,0672 | вулиця Підгірна,<br>Шевченківський район,<br>місто Київ        | Землі промисловості,<br>транспорту, електронних<br>комунікацій, енергетики,<br>оборони та іншого<br>призначення | 12.13 Земельні ділянки<br>загального користування, які<br>використовуються як вулиці,<br>майдани, проїзди, дороги,<br>набережні                        |
| 17 | 395204088 | Технічна документація<br>із землеустрою щодо<br>інвентаризації земель на<br>території кадастрового<br>кварталу 75:173<br>обмеженого вулицями<br>Краснова Миколи,<br>Депутатською,<br>бульваром<br>Вернадського Академіка<br>та проспектом Перемоги<br>у Святошинському<br>районі м. Києва | 8000000000:75:173:0007 | 0,0795 | проспект Перемоги,<br>122, Святошинський<br>район, місто Київ  | Землі житлової та<br>громадської забудови   | 02.10 Для будівництва і<br>обслуговування<br>багатоквартирного житлового<br>будинку з об'єктами торгово-<br>розважальної та ринкової<br>інфраструктури |
|    |           |   | 8000000000:75:173:0012 | 0,0701 | проспект Перемоги,<br>124, Святошинський<br>район, місто Київ  | Землі житлової та<br>громадської забудови   | 03.08 Для будівництва та<br>обслуговування об'єктів<br>туристичної та закладів<br>громадського харчування  |
|    |           |   | 8000000000:75:173:0020 | 0,4141 | проспект Перемоги,<br>116а, Святошинський<br>район, місто Київ | Землі житлової та<br>громадської забудови   | 02.03 Для будівництва і<br>обслуговування<br>багатоквартирного житлового<br>будинку  |

|                        |        |  |   |  |
|------------------------|--------|--|---|--|
| 8000000000:75:173:0016 | 1,4986 | проспект Перемоги,<br>120, Святошинський<br>район, місто Київ                  | Землі промисловості,<br>транспорту, електронних<br>комунікацій, енергетики,<br>оборони та іншого<br>призначення | 11.02 Для розміщення та<br>експлуатації основних,<br>підсобних і допоміжних<br>будівель та споруд підприємств<br>переробної, машинобудівної та<br>іншої промисловості  |
| 8000000000:75:173:0024 | 0,3838 | вулиця Депутатська,<br>23а, Святошинський<br>район, місто Київ                 | Землі житлової та<br>громадської забудови   | 02.10 Для будівництва і<br>обслуговування<br>багатоквартирного житлового<br>будинку з об'єктами торгово-<br>розважальної та ринкової<br>інфраструктури   |
| 8000000000:75:173:0011 | 0,1808 | вулиця Краснова<br>Миколи, 8а,<br>Святошинський район,<br>місто Київ           | Землі промисловості,<br>транспорту, електронних<br>комунікацій, енергетики,<br>оборони та іншого<br>призначення | 11.04 Для розміщення та<br>експлуатації основних,<br>підсобних і допоміжних<br>будівель та споруд технічної<br>інфраструктури (виробництва<br>та розподілення газу,<br>постачання пари та гарячої<br>води, збирання, очищення та<br>розподілення води) |
| 8000000000:75:173:0014 | 0,0096 | бульвар Вернадського<br>Академіка, 5/19,<br>Святошинський район,<br>місто Київ | Землі промисловості,<br>транспорту, електронних<br>комунікацій, енергетики,<br>оборони та іншого<br>призначення | 14.02 Для розміщення,<br>будівництва, експлуатації та<br>обслуговування будівель і<br>споруд об'єктів передачі<br>електричної енергії  |
| 8000000000:75:173:0008 | 0,0065 | проспект Перемоги,<br>128/2, Святошинський<br>район, місто Київ                | Землі промисловості,<br>транспорту, електронних<br>комунікацій, енергетики,<br>оборони та іншого<br>призначення | 14.02 Для розміщення,<br>будівництва, експлуатації та<br>обслуговування будівель і<br>споруд об'єктів передачі<br>електричної енергії  |

|                        |        |  |   |  |
|------------------------|--------|--|---|--|
| 8000000000:75:173:0023 | 0,2641 | проспект Перемоги,<br>116/1, Святошинський район, місто Київ                                     | Землі житлової та громадської забудови  | 02.03 Для будівництва і обслуговування багатоквартирного житлового будинку   |
| 8000000000:75:173:0028 | 0,0223 | бульвар Вернадського Академіка,<br>Святошинський район, місто Київ                               | Землі житлової та громадської забудови  | 02.12 Земельні ділянки загального користування, які використовуються як внутрішньоквартальні проїзди, пішохідні зони                   |
| 8000000000:75:173:0003 | 0,2582 | проспект Перемоги,<br>бульв. Вернадського Академіка,<br>Святошинський район, місто Київ          | Землі промисловості, транспорту, електронних комунікацій, енергетики, оборони та іншого призначення | 12.04 Для розміщення та експлуатації будівель і споруд автомобільного транспорту та дорожнього господарства                            |
| 8000000000:75:173:0015 | 0,2648 | вулиця Депутатська,<br>Святошинський район, місто Київ   | Землі промисловості, транспорту, електронних комунікацій, енергетики, оборони та іншого призначення | 12.04 Для розміщення та експлуатації будівель і споруд автомобільного транспорту та дорожнього господарства                            |
| 8000000000:75:173:0045 | 0,7178 | бульвар Вернадського Академіка, 5/19,<br>вул.Депутатська, 23,<br>Святошинський район, місто Київ | Землі житлової та громадської забудови  | 02.10 Для будівництва і обслуговування багатоквартирного житлового будинку з об'єктами торгово-розважальної та ринкової інфраструктури |
| 8000000000:75:173:0029 | 0,8057 | вулиця Депутатська,<br>25, 27, Святошинський район, місто Київ                                   | Землі житлової та громадської забудови  | 02.03 Для будівництва і обслуговування багатоквартирного житлового будинку   |

|                        |        |  |   |  |
|------------------------|--------|--|---|--|
| 8000000000:75:173:0026 | 0,1274 | вулиця Краснова<br>Миколи,<br>Святошинський район,<br>місто Київ                                     | Землі житлової та<br>громадської забудови   | 02.12 Земельні ділянки<br>загального користування, які<br>використовуються як<br>внутрішньоквартальні проїзди,<br>пішохідні зони                       |
| 8000000000:75:173:0017 | 0,7510 | проспект Перемоги,<br>Святошинський район,<br>місто Київ   | Землі промисловості,<br>транспорту, електронних<br>комунікацій, енергетики,<br>оборони та іншого<br>призначення | 12.04 Для розміщення та<br>експлуатації будівель і споруд<br>автомобільного транспорту та<br>дорожнього господарства                                   |
| 8000000000:75:173:0018 | 0,0690 | проспект Перемоги,<br>Святошинський район,<br>місто Київ   | Землі житлової та<br>громадської забудови   | 02.12 Земельні ділянки<br>загального користування, які<br>використовуються як<br>внутрішньоквартальні проїзди,<br>пішохідні зони                       |
| 8000000000:75:173:0010 | 0,2435 | проспект Перемоги,<br>122а, Святошинський<br>район, місто Київ                                       | Землі житлової та<br>громадської забудови   | 02.10 Для будівництва і<br>обслуговування<br>багатоквартирного житлового<br>будинку з об'єктами торгово-<br>розважальної та ринкової<br>інфраструктури |
| 8000000000:75:173:0013 | 1,0640 | проспект Перемоги,<br>128/2, вулиця Краснова<br>Миколи, 8, 8а,<br>Святошинський район,<br>місто Київ | Землі житлової та<br>громадської забудови   | 02.10 Для будівництва і<br>обслуговування<br>багатоквартирного житлового<br>будинку з об'єктами торгово-<br>розважальної та ринкової<br>інфраструктури |
| 8000000000:75:173:0004 | 0,1268 | вулиця Депутатська,<br>21, Святошинський<br>район, місто Київ  | Землі житлової та<br>громадської забудови   | 02.03 Для будівництва і<br>обслуговування<br>багатоквартирного житлового<br>будинку  |

|    |           |  |                        |        |   |   |  |
|----|-----------|--|------------------------|--------|---|---|--|
|    |           |  | 8000000000:75:173:0022 | 0,1763 | проспект Перемоги,<br>Святошинський район,<br>місто Київ                      | Землі житлової та<br>громадської забудови   | 02.12 Земельні ділянки<br>загального користування, які<br>використовуються як<br>внутрішньоквартальні проїзди,<br>пішохідні зони   |
|    |           |  | 8000000000:75:173:0025 | 0,1260 | вулиця Краснова<br>Миколи,<br>Святошинський район,<br>місто Київ              | Землі промисловості,<br>транспорту, електронних<br>комунікацій, енергетики,<br>оборони та іншого<br>призначення | 12.04 Для розміщення та<br>експлуатації будівель і споруд<br>автомобільного транспорту та<br>дорожнього господарства   |
| 18 | 429524475 | Технічна документація<br>із землеустрою щодо<br>інвентаризації земель на<br>території кадастрового<br>кварталу 78:041<br>обмежений вулицями<br>Богатирська, Героїв<br>Дніпра, Озерна<br>проспектом<br>Оболонським у<br>Оболонському районі м.<br>Києва | 8000000000:78:041:0081 | 0,0889 | вулиця Богатирська, 12<br>Б, Оболонський район,<br>місто Київ                 | Землі житлової та<br>громадської забудови   | 03.07 Для будівництва та<br>обслуговування будівель<br>торгівлі  |
|    |           |  | 8000000000:78:041:0047 | 3,0621 | вулиця Богатирська, 8,<br>10, 14, 18, 20,<br>Оболонський район,<br>місто Київ | Землі житлової та<br>громадської забудови   | 02.03 Для будівництва і<br>обслуговування<br>багатоквартирного житлового<br>будинку  |
|    |           |  | 8000000000:78:041:0043 | 0,0131 | вулиця Озерна, 20,<br>Оболонський район,<br>місто Київ                        | Землі промисловості,<br>транспорту, електронних<br>комунікацій, енергетики,<br>оборони та іншого<br>призначення | 14.02 Для розміщення,<br>будівництва, експлуатації та<br>обслуговування будівель і<br>споруд об'єктів передачі<br>електричної енергії  |
|    |           |  | 8000000000:78:041:0044 | 0,0098 | вулиця Героїв Дніпра,<br>3, Оболонський район,<br>місто Київ                  | Землі промисловості,<br>транспорту, електронних<br>комунікацій, енергетики,<br>оборони та іншого<br>призначення | 11.04 Для розміщення та<br>експлуатації основних,<br>підсобних і допоміжних<br>будівель та споруд технічної<br>інфраструктури (виробництва<br>та розподілення газу,<br>постачання пари та гарячої<br>води, збирання, очищення та<br>розподілення води) |



|                        |        |   |   |   |
|------------------------|--------|---|---|---|
| 8000000000:78:041:0062 | 0,4190 | вулиця Героїв Дніпра,<br>1, Оболонський район,<br>місто Київ  | Землі житлової та<br>громадської забудови   | 02.03 Для будівництва і<br>обслуговування<br>багатоквартирного житлового<br>будинку   |
| 8000000000:78:041:0042 | 0,0134 | вулиця Героїв Дніпра,<br>3, Оболонський район,<br>місто Київ  | Землі промисловості,<br>транспорту, електронних<br>комунікацій, енергетики,<br>оборони та іншого<br>призначення | 14.02 Для розміщення,<br>будівництва, експлуатації та<br>обслуговування будівель і<br>споруд об'єктів передачі<br>електричної енергії |
| 8000000000:78:041:0071 | 0,0123 | вулиця Героїв Дніпра,<br>7, Оболонський район,<br>місто Київ  | Землі промисловості,<br>транспорту, електронних<br>комунікацій, енергетики,<br>оборони та іншого<br>призначення | 14.02 Для розміщення,<br>будівництва, експлуатації та<br>обслуговування будівель і<br>споруд об'єктів передачі<br>електричної енергії |
| 8000000000:78:041:0070 | 0,5829 | вулиця Героїв Дніпра,<br>17, Оболонський<br>район, місто Київ | Землі житлової та<br>громадської забудови   | 02.03 Для будівництва і<br>обслуговування<br>багатоквартирного житлового<br>будинку   |
| 8000000000:78:041:0039 | 0,0135 | вулиця Героїв Дніпра,<br>25, Оболонський<br>район, місто Київ | Землі промисловості,<br>транспорту, електронних<br>комунікацій, енергетики,<br>оборони та іншого<br>призначення | 14.02 Для розміщення,<br>будівництва, експлуатації та<br>обслуговування будівель і<br>споруд об'єктів передачі<br>електричної енергії |
| 8000000000:78:041:0075 | 0,4846 | вулиця Героїв Дніпра,<br>13, Оболонський<br>район, місто Київ | Землі житлової та<br>громадської забудови   | 02.03 Для будівництва і<br>обслуговування<br>багатоквартирного житлового<br>будинку   |

|                        |        |   |   |   |
|------------------------|--------|---|---|---|
| 8000000000:78:041:0056 | 0,0140 | вулиця Озерна, 10,<br>Оболонський район,<br>місто Київ        | Землі промисловості,<br>транспорту, електронних<br>комунікацій, енергетики,<br>оборони та іншого<br>призначення | 14.02 Для розміщення,<br>будівництва, експлуатації та<br>обслуговування будівель і<br>споруд об'єктів передачі<br>електричної енергії   |
| 8000000000:78:041:0051 | 0,0139 | вулиця Героїв Дніпра,<br>29, Оболонський<br>район, місто Київ | Землі промисловості,<br>транспорту, електронних<br>комунікацій, енергетики,<br>оборони та іншого<br>призначення | 14.02 Для розміщення,<br>будівництва, експлуатації та<br>обслуговування будівель і<br>споруд об'єктів передачі<br>електричної енергії   |
| 8000000000:78:041:0049 | 0,4059 | вулиця Героїв Дніпра,<br>23, Оболонський<br>район, місто Київ | Землі житлової та<br>громадської забудови   | 02.03 Для будівництва і<br>обслуговування<br>багатоквартирного житлового<br>будинку   |
| 8000000000:78:041:0061 | 0,7698 | вулиця Богатирська,<br>6/1, Оболонський<br>район, місто Київ  | Землі житлової та<br>громадської забудови   | 02.10 Для будівництва і<br>обслуговування<br>багатоквартирного житлового<br>будинку з об'єктами торгово-<br>розважальної та ринкової<br>інфраструктури                                      |
| 8000000000:78:041:0060 | 0,1854 | вулиця Озерна,<br>Оболонський район,<br>місто Київ            | Землі житлової та<br>громадської забудови   | 03.07 Для будівництва та<br>обслуговування будівель<br>торгівлі   |
| 8000000000:78:041:0063 | 0,1210 | вулиця Героїв Дніпра,<br>33, Оболонський<br>район, місто Київ | Землі житлової та<br>громадської забудови   | 03.10 Для будівництва та<br>обслуговування<br>адміністративних будинків,<br>офісних будівель компаній, які<br>займаються підприємницькою<br>діяльністю, пов'язаною з<br>отриманням прибутку |

|                        |         |  |   |  |
|------------------------|---------|--|---|--|
| 8000000000:78:041:0034 | 0,0604  | вулиця Озерна,<br>Оболонський район,<br>місто Київ   | Землі житлової та<br>громадської забудови   | 03.20 Земельні ділянки<br>загального користування, які<br>використовуються як<br>внутрішньоквартальні проїзди,<br>пішохідні зони                       |
| 8000000000:78:041:0096 | 19,5620 | вулиця Озерна, 4, 6, 8,<br>10, 12, 14, 16, 18, 20,<br>22, 24, 26, 28, 30/51,<br>вулиця Героїв Дніпра,<br>3, 5, 7, 9, 15, 19, 25, 27,<br>29, Оболонський<br>район, місто Київ | Землі житлової та<br>громадської забудови   | 02.03 Для будівництва і<br>обслуговування<br>багатоквартирного житлового<br>будинку  |
| 8000000000:78:041:0086 | 0,4001  | вулиця Озерна,<br>Оболонський район,<br>місто Київ   | Землі промисловості,<br>транспорту, електронних<br>комунікацій, енергетики,<br>оборони та іншого<br>призначення | 12.13 Земельні ділянки<br>загального користування, які<br>використовуються як вулиці,<br>майдани, проїзди, дороги,<br>набережні                        |
| 8000000000:78:041:0055 | 0,5293  | проспект Оболонський,<br>49, Оболонський<br>район, місто Київ  | Землі житлової та<br>громадської забудови   | 02.10 Для будівництва і<br>обслуговування<br>багатоквартирного житлового<br>будинку з об'єктами торгово-<br>розважальної та ринкової<br>інфраструктури |
| 8000000000:78:041:0094 | 3,3349  | вулиця Героїв Дніпра,<br>вулиця Богатирська,<br>вулиця Озерна,<br>проспект Оболонський,<br>Оболонський район,<br>місто Київ  | Землі промисловості,<br>транспорту, електронних<br>комунікацій, енергетики,<br>оборони та іншого<br>призначення | 12.13 Земельні ділянки<br>загального користування, які<br>використовуються як вулиці,<br>майдани, проїзди, дороги,<br>набережні                        |

|                        |        |   |   |   |
|------------------------|--------|---|---|---|
| 8000000000:78:041:0088 | 0,0143 | вулиця Озерна, 28,<br>Оболонський район,<br>місто Київ          | Землі промисловості,<br>транспорту, електронних<br>комунікацій, енергетики,<br>оборони та іншого<br>призначення | 14.02 Для розміщення,<br>будівництва, експлуатації та<br>обслуговування будівель і<br>споруд об'єктів передачі<br>електричної енергії   |
| 8000000000:78:041:0072 | 0,2877 | вулиця Героїв Дніпра,<br>Оболонський район,<br>місто Київ       | Землі рекреаційного<br>призначення  | 07.08 Земельні ділянки<br>загального користування, які<br>використовуються як зелені<br>насадження загального<br>користування   |
| 8000000000:78:041:0077 | 0,2370 | вулиця Героїв Дніпра,<br>27, Оболонський<br>район, місто Київ   | Землі житлової та<br>громадської забудови   | 02.12 Земельні ділянки<br>загального користування, які<br>використовуються як<br>внутрішньоквартальні проїзди,<br>пішохідні зони  |
| 8000000000:78:041:0067 | 0,1516 | вулиця Героїв Дніпра,<br>31 Б, Оболонський<br>район, місто Київ | Землі житлової та<br>громадської забудови   | 03.10 Для будівництва та<br>обслуговування<br>адміністративних будинків,<br>офісних будівель компаній, які<br>займаються підприємницькою<br>діяльністю, пов'язаною з<br>отриманням прибутку |
| 8000000000:78:041:0099 | 0,1966 | вулиця Героїв Дніпра,<br>31 А, Оболонський<br>район, місто Київ | Землі житлової та<br>громадської забудови   | 03.10 Для будівництва та<br>обслуговування<br>адміністративних будинків,<br>офісних будівель компаній, які<br>займаються підприємницькою<br>діяльністю, пов'язаною з<br>отриманням прибутку |
| 8000000000:78:041:0059 | 0,0474 | вулиця Героїв Дніпра,<br>Оболонський район,<br>місто Київ       | Землі житлової та<br>громадської забудови   | 03.07 Для будівництва та<br>обслуговування будівель<br>торгівлі   |

|                        |        |  |   |  |
|------------------------|--------|--|---|--|
| 8000000000:78:041:0041 | 1,2545 | вулиця Озерна, 18 А,<br>Оболонський район,<br>місто Київ       | Землі житлової та<br>громадської забудови   | 03.01 Для будівництва та<br>обслуговування будівель<br>органів державної влади та<br>органів місцевого<br>самоврядування                               |
| 8000000000:78:041:0066 | 0,0096 | вулиця Героїв Дніпра,<br>35, Оболонський<br>район, місто Київ  | Землі житлової та<br>громадської забудови   | 03.07 Для будівництва та<br>обслуговування будівель<br>торгівлі  |
| 8000000000:78:041:0050 | 0,5936 | вулиця Богатирська, 18<br>А, Оболонський район,<br>місто Київ  | Землі житлової та<br>громадської забудови   | 02.10 Для будівництва і<br>обслуговування<br>багатоквартирного житлового<br>будинку з об'єктами торгово-<br>розважальної та ринкової<br>інфраструктури |
| 8000000000:78:041:0073 | 0,1450 | вулиця Богатирська,<br>Оболонський район,<br>місто Київ        | Землі житлової та<br>громадської забудови   | 02.09 Для будівництва і<br>обслуговування паркінгів та<br>автостоянок на землях<br>житлової та громадської<br>збудови                                  |
| 8000000000:78:041:0038 | 0,0551 | вулиця Героїв Дніпра,<br>21, Оболонський<br>район, місто Київ  | Землі житлової та<br>громадської забудови   | 03.09 Для будівництва та<br>обслуговування будівель<br>кредитно-фінансових установ   |
| 8000000000:78:041:0089 | 0,2029 | вулиця Героїв Дніпра,<br>9-А, Оболонський<br>район, місто Київ | Землі житлової та<br>громадської забудови   | 02.10 Для будівництва і<br>обслуговування<br>багатоквартирного житлового<br>будинку з об'єктами торгово-<br>розважальної та ринкової<br>інфраструктури |
| 8000000000:78:041:0098 | 0,6454 | вулиця Героїв Дніпра,<br>Оболонський район,<br>місто Київ      | Землі промисловості,<br>транспорту, електронних<br>комунікацій, енергетики,<br>оборони та іншого<br>призначення | 12.07 Для розміщення та<br>експлуатації будівель і споруд<br>міського електротранспорту  |

|                        |        |  |   |   |
|------------------------|--------|--|---|---|
| 8000000000:78:041:0037 | 0,2025 | вулиця Героїв Дніпра,<br>Оболонський район,<br>місто Київ  | Землі промисловості,<br>транспорту, електронних<br>комунікацій, енергетики,<br>оборони та іншого<br>призначення | 12.13 Земельні ділянки<br>загального користування, які<br>використовуються як вулиці,<br>майдани, проїзди, дороги,<br>набережні |
| 8000000000:78:041:0100 | 0,2814 | вулиця Героїв Дніпра,<br>Оболонський район,<br>місто Київ  | Землі промисловості,<br>транспорту, електронних<br>комунікацій, енергетики,<br>оборони та іншого<br>призначення | 12.13 Земельні ділянки<br>загального користування, які<br>використовуються як вулиці,<br>майдани, проїзди, дороги,<br>набережні |
| 8000000000:78:041:0054 | 0,1848 | вулиця Героїв Дніпра,<br>Оболонський район,<br>місто Київ  | Землі рекреаційного<br>призначення  | 07.08 Земельні ділянки<br>загального користування, які<br>використовуються як зелені<br>насадження загального<br>користування   |
| 8000000000:78:041:0078 | 0,5449 | вулиця Богатирська,<br>біля житлових<br>будинків №14 та №18,<br>Оболонський район,<br>місто Київ | Землі рекреаційного<br>призначення  | 07.08 Земельні ділянки<br>загального користування, які<br>використовуються як зелені<br>насадження загального<br>користування   |
| 8000000000:78:041:0083 | 0,5143 | вулиця Богатирська,<br>між житловими<br>будинками №8 та №10,<br>Оболонський район,<br>місто Київ | Землі рекреаційного<br>призначення  | 07.08 Земельні ділянки<br>загального користування, які<br>використовуються як зелені<br>насадження загального<br>користування   |
| 8000000000:78:041:0036 | 0,2102 | вулиця Героїв Дніпра,<br>1, Оболонський район,<br>місто Київ                                     | Землі рекреаційного<br>призначення  | 07.08 Земельні ділянки<br>загального користування, які<br>використовуються як зелені<br>насадження загального<br>користування   |

|                        |        |   |   |   |
|------------------------|--------|---|---|---|
| 8000000000:78:041:0069 | 0,3227 | вулиця Богатирська, 6/1, Оболонський район, місто Київ    | Землі рекреаційного призначення   | 07.08 Земельні ділянки загального користування, які використовуються як зелені насадження загального користування         |
| 8000000000:78:041:0046 | 0,0169 | вулиця Богатирська, 6, Оболонський район, місто Київ      | Землі промисловості, транспорту, електронних комунікацій, енергетики, оборони та іншого призначення | 14.02 Для розміщення, будівництва, експлуатації та обслуговування будівель і споруд об'єктів передачі електричної енергії |
| 8000000000:78:041:0082 | 0,0120 | вулиця Озерна, 6/1, Оболонський район, місто Київ         | Землі житлової та громадської забудови  | 03.07 Для будівництва та обслуговування будівель торгівлі   |
| 8000000000:78:041:0068 | 0,0127 | вулиця Героїв Дніпра, 29/1, Оболонський район, місто Київ | Землі житлової та громадської забудови  | 03.07 Для будівництва та обслуговування будівель торгівлі   |
| 8000000000:78:041:0079 | 0,0085 | вулиця Героїв Дніпра, 19 А, Оболонський район, місто Київ | Землі житлової та громадської забудови  | 03.07 Для будівництва та обслуговування будівель торгівлі   |
| 8000000000:78:041:0052 | 0,0151 | вулиця Героїв Дніпра, 7 Б, Оболонський район, місто Київ  | Землі житлової та громадської забудови  | 03.07 Для будівництва та обслуговування будівель торгівлі   |
| 8000000000:78:041:0065 | 0,0124 | вулиця Богатирська, 8 А, Оболонський район, місто Київ    | Землі житлової та громадської забудови  | 03.07 Для будівництва та обслуговування будівель торгівлі   |
| 8000000000:78:041:0045 | 0,0189 | вулиця Богатирська, 20 А, Оболонський район, місто Київ   | Землі житлової та громадської забудови  | 03.07 Для будівництва та обслуговування будівель торгівлі   |
| 8000000000:78:041:0087 | 0,3669 | вулиця Героїв Дніпра, Оболонський район, місто Київ       | Землі житлової та громадської забудови  | 02.12 Земельні ділянки загального користування, які використовуються як внутрішньоквартальні проїзди, пішохідні зони      |

|                        |        |   |   |  |
|------------------------|--------|---|---|--|
| 8000000000:78:041:0053 | 0,5159 | вулиця Богатирська,<br>Оболонський район,<br>місто Київ   | Землі житлової та<br>громадської забудови | 02.12 Земельні ділянки<br>загального користування, які<br>використовуються як<br>внутрішньоквартальні проїзди,<br>пішохідні зони |
| 8000000000:78:041:0074 | 0,0681 | вулиця Героїв Дніпра,<br>Оболонський район,<br>місто Київ | Землі житлової та<br>громадської забудови | 02.12 Земельні ділянки<br>загального користування, які<br>використовуються як<br>внутрішньоквартальні проїзди,<br>пішохідні зони |
| 8000000000:78:041:0035 | 0,1062 | вулиця Озерна,<br>Оболонський район,<br>місто Київ        | Землі житлової та<br>громадської забудови | 02.12 Земельні ділянки<br>загального користування, які<br>використовуються як<br>внутрішньоквартальні проїзди,<br>пішохідні зони |
| 8000000000:78:041:0090 | 0,0435 | вулиця Героїв Дніпра,<br>Оболонський район,<br>місто Київ | Землі житлової та<br>громадської забудови | 02.12 Земельні ділянки<br>загального користування, які<br>використовуються як<br>внутрішньоквартальні проїзди,<br>пішохідні зони |
| 8000000000:78:041:0048 | 0,0742 | вулиця Богатирська,<br>Оболонський район,<br>місто Київ   | Землі житлової та<br>громадської забудови | 02.03 Для будівництва і<br>обслуговування<br>багатоквартирного житлового<br>будинку  |
| 8000000000:78:041:0057 | 0,0978 | вулиця Героїв Дніпра,<br>Оболонський район,<br>місто Київ | Землі рекреаційного<br>призначення        | 07.08 Земельні ділянки<br>загального користування, які<br>використовуються як зелені<br>насадження загального<br>користування    |



|                        |        |  |   |   |
|------------------------|--------|--|---|---|
| 8000000000:78:041:0084 | 0,1016 | вулиця Озерна, 28,<br>Оболонський район,<br>місто Київ         | Землі житлової та<br>громадської забудови   | 03.10 Для будівництва та<br>обслуговування<br>адміністративних будинків,<br>офісних будівель компаній, які<br>займаються підприємницькою<br>діяльністю, пов'язаною з<br>отриманням прибутку |
| 8000000000:78:041:0085 | 0,4759 | вулиця Богатирська,<br>12, Оболонський<br>район, місто Київ    | Землі житлової та<br>громадської забудови   | 03.10 Для будівництва та<br>обслуговування<br>адміністративних будинків,<br>офісних будівель компаній, які<br>займаються підприємницькою<br>діяльністю, пов'язаною з<br>отриманням прибутку |
| 8000000000:78:041:0076 | 0,1551 | вулиця Героїв Дніпра,<br>7 А, Оболонський<br>район, місто Київ | Землі житлової та<br>громадської забудови   | 03.10 Для будівництва та<br>обслуговування<br>адміністративних будинків,<br>офісних будівель компаній, які<br>займаються підприємницькою<br>діяльністю, пов'язаною з<br>отриманням прибутку |
| 8000000000:78:041:0064 | 0,1707 | вулиця Богатирська, 6,<br>Оболонський район,<br>місто Київ     | Землі житлової та<br>громадської забудови   | 03.12 Для будівництва та<br>обслуговування будівель<br>закладів комунального<br>обслуговування  |
| 8000000000:78:041:0093 | 0,0123 | вулиця Озерна, 4,<br>Оболонський район,<br>місто Київ          | Землі промисловості,<br>транспорту, електронних<br>комунікацій, енергетики,<br>оборони та іншого<br>призначення | 14.02 Для розміщення,<br>будівництва, експлуатації та<br>обслуговування будівель і<br>споруд об'єктів передачі<br>електричної енергії   |

|    |           |   |                        |        |  |   |  |
|----|-----------|---|------------------------|--------|--|---|--|
|    |           |   | 8000000000:78:041:0058 | 0,0131 | вулиця Озерна, 6,<br>Оболонський район,<br>місто Київ  | Землі промисловості,<br>транспорту, електронних<br>комунікацій, енергетики,<br>оборони та іншого<br>призначення | 14.02 Для розміщення,<br>будівництва, експлуатації та<br>обслуговування будівель і<br>споруд об'єктів передачі<br>електричної енергії                  |
|    |           |   | 8000000000:78:041:0080 | 0,2678 | вулиця Богатирська,<br>16, Оболонський<br>район, місто Київ  | Землі житлової та<br>громадської забудови   | 02.03 Для будівництва і<br>обслуговування<br>багатоквартирного житлового<br>будинку  |
|    |           |   | 8000000000:78:041:0097 | 0,0191 | вулиця Озерна,<br>Оболонський район,<br>місто Київ   | Землі житлової та<br>громадської забудови   | 02.12 Земельні ділянки<br>загального користування, які<br>використовуються як<br>внутрішньоквартальні проїзди,<br>пішохідні зони                       |
|    |           |   | 8000000000:78:041:0105 | 0,0358 | вулиця Богатирська, 18-<br>В, Оболонський район,<br>місто Київ   | Землі житлової та<br>громадської забудови   | 03.07 Для будівництва та<br>обслуговування будівель<br>торгівлі  |
| 19 | 636885201 | Технічна документація<br>із землеустрою щодо<br>інвентаризації земель на<br>території кадастрового<br>кварталу 78:094<br>обмеженого просп.<br>Героїв Сталінграда, вул.<br>Прирічна, Оболонська<br>набережна та просп.<br>Степана Бандери у<br>Оболонському районі м.<br>Києва | 8000000000:78:094:0063 | 3,5960 | проспект Героїв<br>Сталінграда, 12д, 12м,<br>к, ж, л, е, 12гк1, 12гк2,<br>Оболонський район,<br>місто Київ | Землі житлової та<br>громадської забудови   | 02.10 Для будівництва і<br>обслуговування<br>багатоквартирного житлового<br>будинку з об'єктами торгово-<br>розважальної та ринкової<br>інфраструктури |
|    |           |   | 8000000000:78:094:0110 | 0,5199 | проспект Героїв<br>Сталінграда,<br>Оболонський район,<br>місто Київ  | Землі житлової та<br>громадської забудови   | 02.12 Земельні ділянки<br>загального користування, які<br>використовуються як<br>внутрішньоквартальні проїзди,<br>пішохідні зони                       |
|    |           |   | 8000000000:78:094:0079 | 1,8434 | проспект Героїв<br>Сталінграда,<br>Оболонський район,<br>місто Київ  | Землі промисловості,<br>транспорту, електронних<br>комунікацій, енергетики,<br>оборони та іншого<br>призначення | 12.04 Для розміщення та<br>експлуатації будівель і споруд<br>автомобільного транспорту та<br>дорожнього господарства                                   |

|                        |        |  |   |  |
|------------------------|--------|--|---|--|
| 8000000000:78:094:0042 | 0,0505 | проспект Героїв<br>Сталінграда,<br>Оболонський район,<br>місто Київ          | Землі рекреаційного<br>призначення  | 07.08 Земельні ділянки<br>загального користування, які<br>використовуються як зелені<br>насадження загального<br>користування                          |
| 8000000000:78:094:0094 | 0,4664 | проспект Героїв<br>Сталінграда, 14б,<br>Оболонський район,<br>місто Київ     | Землі житлової та<br>громадської забудови   | 02.09 Для будівництва і<br>обслуговування паркінгів та<br>автостоянок на землях<br>житлової та громадської<br>збудови                                  |
| 8000000000:78:094:0057 | 2,3925 | проспект Героїв<br>Сталінграда,<br>Оболонський район,<br>місто Київ          | Землі житлової та<br>громадської забудови   | 03.20 Земельні ділянки<br>загального користування, які<br>використовуються як<br>внутрішньоквартальні проїзди,<br>пішохідні зони                       |
| 8000000000:78:094:0087 | 4,1646 | проспект Героїв<br>Сталінграда, 20, 20а,<br>Оболонський район,<br>місто Київ | Землі житлової та<br>громадської забудови   | 02.10 Для будівництва і<br>обслуговування<br>багатоквартирного житлового<br>будинку з об'єктами торгово-<br>розважальної та ринкової<br>інфраструктури |
| 8000000000:78:094:0049 | 0,0118 | проспект Героїв<br>Сталінграда, 2,<br>Оболонський район,<br>місто Київ       | Землі промисловості,<br>транспорту, електронних<br>комунікацій, енергетики,<br>оборони та іншого<br>призначення | 14.02 Для розміщення,<br>будівництва, експлуатації та<br>обслуговування будівель і<br>споруд об'єктів передачі<br>електричної енергії                  |
| 8000000000:78:094:0078 | 1,0323 | проспект Героїв<br>Сталінграда, 16д,<br>Оболонський район,<br>місто Київ     | Землі житлової та<br>громадської забудови   | 02.10 Для будівництва і<br>обслуговування<br>багатоквартирного житлового<br>будинку з об'єктами торгово-<br>розважальної та ринкової<br>інфраструктури |

|                        |        |  |   |  |
|------------------------|--------|--|---|--|
| 8000000000:78:094:0092 | 3,8859 | проспект Героїв<br>Сталінграда, 14, 14в,<br>16б, 16в/2, 16г, 14б,<br>18б, Оболонський<br>район, місто Київ | Землі житлової та<br>громадської забудови   | 02.10 Для будівництва і<br>обслуговування<br>багатоквартирного житлового<br>будинку з об'єктами торгово-<br>розважальної та ринкової<br>інфраструктури |
| 8000000000:78:094:0029 | 0,0306 | проспект Героїв<br>Сталінграда,<br>Оболонський район,<br>місто Київ  | Землі житлової та<br>громадської забудови   | 03.04 Для будівництва та<br>обслуговування будівель<br>громадських та релігійних<br>організацій  |
| 8000000000:78:094:0045 | 0,4442 | проспект Героїв<br>Сталінграда, 20а,<br>Оболонський район,<br>місто Київ                                   | Землі житлової та<br>громадської забудови   | 02.09 Для будівництва і<br>обслуговування паркінгів та<br>автостоянок на землях<br>житлової та громадської<br>збудови                                  |
| 8000000000:78:094:0047 | 0,3756 | проспект Героїв<br>Сталінграда, 20б,<br>Оболонський район,<br>місто Київ                                   | Землі житлової та<br>громадської забудови   | 02.10 Для будівництва і<br>обслуговування<br>багатоквартирного житлового<br>будинку з об'єктами торгово-<br>розважальної та ринкової<br>інфраструктури |
| 8000000000:78:094:0089 | 0,2974 | проспект Героїв<br>Сталінграда,<br>Оболонський район,<br>місто Київ  | Землі промисловості,<br>транспорту, електронних<br>комунікацій, енергетики,<br>оборони та іншого<br>призначення | 12.04 Для розміщення та<br>експлуатації будівель і споруд<br>автомобільного транспорту та<br>дорожнього господарства                                   |
| 8000000000:78:094:0070 | 0,7327 | набережна Оболонська,<br>Оболонський район,<br>місто Київ  | Землі житлової та<br>громадської забудови   | 02.12 Земельні ділянки<br>загального користування, які<br>використовуються як<br>внутрішньоквартальні проїзди,<br>пішохідні зони                       |

|                        |        |  |   |  |
|------------------------|--------|--|---|--|
| 8000000000:78:094:0038 | 0,0188 | проспект Героїв<br>Сталінграда, 24а,<br>Оболонський район,<br>місто Київ         | Землі промисловості,<br>транспорту, електронних<br>комунікацій, енергетики,<br>оборони та іншого<br>призначення | 14.02 Для розміщення,<br>будівництва, експлуатації та<br>обслуговування будівель і<br>споруд об'єктів передачі<br>електричної енергії                  |
| 8000000000:78:094:0048 | 0,0189 | проспект Героїв<br>Сталінграда, 24-26,<br>Оболонський район,<br>місто Київ       | Землі промисловості,<br>транспорту, електронних<br>комунікацій, енергетики,<br>оборони та іншого<br>призначення | 14.02 Для розміщення,<br>будівництва, експлуатації та<br>обслуговування будівель і<br>споруд об'єктів передачі<br>електричної енергії                  |
| 8000000000:78:094:0039 | 0,0183 | проспект Героїв<br>Сталінграда, 24,<br>Оболонський район,<br>місто Київ          | Землі промисловості,<br>транспорту, електронних<br>комунікацій, енергетики,<br>оборони та іншого<br>призначення | 14.02 Для розміщення,<br>будівництва, експлуатації та<br>обслуговування будівель і<br>споруд об'єктів передачі<br>електричної енергії                  |
| 8000000000:78:094:0053 | 0,4474 | проспект Героїв<br>Сталінграда, 10б, літ.<br>А, Оболонський район,<br>місто Київ | Землі житлової та<br>громадської забудови   | 03.02 Для будівництва та<br>обслуговування будівель<br>закладів освіти   |
| 8000000000:78:094:0088 | 0,6764 | набережна Оболонська,<br>19, корпус 2,3,4,5,<br>Оболонський район,<br>місто Київ | Землі житлової та<br>громадської забудови   | 02.10 Для будівництва і<br>обслуговування<br>багатоквартирного житлового<br>будинку з об'єктами торгово-<br>розважальної та ринкової<br>інфраструктури |
| 8000000000:78:094:0115 | 0,2187 | набережна Оболонська,<br>19, корпус 1,<br>Оболонський район,<br>місто Київ       | Землі житлової та<br>громадської забудови   | 02.10 Для будівництва і<br>обслуговування<br>багатоквартирного житлового<br>будинку з об'єктами торгово-<br>розважальної та ринкової<br>інфраструктури |

|                        |        |   |   |  |
|------------------------|--------|---|---|--|
| 8000000000:78:094:0119 | 0,0472 | набережна Оболонська,<br>19, Оболонський<br>район, місто Київ                                       | Землі житлової та<br>громадської забудови   | 03.08 Для будівництва та<br>обслуговування об'єктів<br>туристичної інфраструктури та<br>закладів громадського<br>харчування                            |
| 8000000000:78:094:0084 | 0,1285 | проспект Героїв<br>Сталінграда, 2а,<br>Оболонський район,<br>місто Київ                             | Землі житлової та<br>громадської забудови   | 02.06 Для колективного<br>гаражного будівництва  |
| 8000000000:78:094:0043 | 0,0126 | проспект Героїв<br>Сталінграда, 20б,<br>Оболонський район,<br>місто Київ                            | Землі промисловості,<br>транспорту, електронних<br>комунікацій, енергетики,<br>оборони та іншого<br>призначення | 14.02 Для розміщення,<br>будівництва, експлуатації та<br>обслуговування будівель і<br>споруд об'єктів передачі<br>електричної енергії                  |
| 8000000000:78:094:0103 | 0,4981 | проспект Героїв<br>Сталінграда, 20б,<br>Оболонський район,<br>місто Київ                            | Землі житлової та<br>громадської забудови   | 03.02 Для будівництва та<br>обслуговування будівель<br>закладів освіти   |
| 8000000000:78:094:0102 | 0,7207 | проспект Героїв<br>Сталінграда,<br>Оболонський район,<br>місто Київ                                 | Землі промисловості,<br>транспорту, електронних<br>комунікацій, енергетики,<br>оборони та іншого<br>призначення | 12.04 Для розміщення та<br>експлуатації будівель і споруд<br>автомобільного транспорту та<br>дорожнього господарства                                   |
| 8000000000:78:094:0044 | 2,8246 | проспект Героїв<br>Сталінграда, 10а, 1, 2,<br>3, 4, 5, 6, 7, 8,<br>Оболонський район,<br>місто Київ | Землі житлової та<br>громадської забудови   | 02.10 Для будівництва і<br>обслуговування<br>багатоквартирного житлового<br>будинку з об'єктами торгово-<br>розважальної та ринкової<br>інфраструктури |

|                        |        |  |   |  |
|------------------------|--------|--|---|--|
| 8000000000:78:094:0054 | 0,3914 | проспект Героїв<br>Сталінграду, 8а,<br>Оболонський район,<br>місто Київ                    | Землі житлової та<br>громадської забудови | 02.10 Для будівництва і<br>обслуговування<br>багатоквартирного житлового<br>будинку з об'єктами торгово-<br>розважальної та ринкової<br>інфраструктури |
| 8000000000:78:094:0071 | 0,7396 | набережна Оболонська,<br>15, 1,2,3,4,5,<br>Оболонський район,<br>місто Київ                | Землі житлової та<br>громадської забудови | 02.10 Для будівництва і<br>обслуговування<br>багатоквартирного житлового<br>будинку з об'єктами торгово-<br>розважальної та ринкової<br>інфраструктури |
| 8000000000:78:094:0109 | 2,8031 | проспект Героїв<br>Сталінграду, 8,<br>1,2,3,4,5,6,7,8,<br>Оболонський район,<br>місто Київ | Землі житлової та<br>громадської забудови | 02.10 Для будівництва і<br>обслуговування<br>багатоквартирного житлового<br>будинку з об'єктами торгово-<br>розважальної та ринкової<br>інфраструктури |
| 8000000000:78:094:0090 | 0,5816 | проспект Героїв<br>Сталінграду, 6а, 1, 2,<br>Оболонський район,<br>місто Київ              | Землі житлової та<br>громадської забудови | 02.10 Для будівництва і<br>обслуговування<br>багатоквартирного житлового<br>будинку з об'єктами торгово-<br>розважальної та ринкової<br>інфраструктури |
| 8000000000:78:094:0099 | 0,9362 | проспект Героїв<br>Сталінграду, 6б корпус<br>1, 2, Оболонський<br>район, місто Київ        | Землі житлової та<br>громадської забудови | 02.10 Для будівництва і<br>обслуговування<br>багатоквартирного житлового<br>будинку з об'єктами торгово-<br>розважальної та ринкової<br>інфраструктури |

|                        |        |  |  |  |
|------------------------|--------|--|--|--|
| 8000000000:78:094:0085 | 0,3675 | набережна Оболонська, 11, 1,2,3, Оболонський район, місто Київ   | Землі житлової та громадської забудови | 02.10 Для будівництва і обслуговування багатоквартирного житлового будинку з об'єктами торгово-розважальної та ринкової інфраструктури |
| 8000000000:78:094:0026 | 2,7991 | проспект Героїв Сталінграда, 6, 1,2,3,4,5,6,7,8, Оболонський район, місто Київ                                   | Землі житлової та громадської забудови | 02.10 Для будівництва і обслуговування багатоквартирного житлового будинку з об'єктами торгово-розважальної та ринкової інфраструктури |
| 8000000000:78:094:0131 | 0,3394 | проспект Героїв Сталінграда, 4а, Оболонський район, місто Київ   | Землі житлової та громадської забудови | 02.10 Для будівництва і обслуговування багатоквартирного житлового будинку з об'єктами торгово-розважальної та ринкової інфраструктури |
| 8000000000:78:094:0107 | 2,0656 | набережна Оболонська, 3, корп. 1,2,3, проспект Героїв Сталінграда, 2Г, корп. 1, 2, Оболонський район, місто Київ | Землі житлової та громадської забудови | 02.10 Для будівництва і обслуговування багатоквартирного житлового будинку з об'єктами торгово-розважальної та ринкової інфраструктури |
| 8000000000:78:094:0032 | 0,0551 | проспект Героїв Сталінграда, 4, 9, Оболонський район, місто Київ   | Землі житлової та громадської забудови | 03.08 Для будівництва та обслуговування об'єктів туристичної інфраструктури та закладів громадського харчування                        |
| 8000000000:78:094:0077 | 0,3725 | набережна Оболонська, 5, Оболонський район, місто Київ   | Землі житлової та громадської забудови | 03.04 Для будівництва та обслуговування будівель громадських та релігійних організацій   |



|                        |        |   |   |  |
|------------------------|--------|---|---|--|
| 8000000000:78:094:0075 | 0,1012 | проспект Героїв<br>Сталінграда, 6, 9,<br>Оболонський район,<br>місто Київ   | Землі житлової та<br>громадської забудови   | 03.15 Для будівництва та<br>обслуговування інших будівель<br>громадської забудови  |
| 8000000000:78:094:0052 | 0,1087 | проспект Героїв<br>Сталінграда, 8, 9,<br>Оболонський район,<br>місто Київ   | Землі житлової та<br>громадської забудови   | 03.15 Для будівництва та<br>обслуговування інших будівель<br>громадської забудови  |
| 8000000000:78:094:0051 | 0,4807 | набережна Оболонська,<br>17, Оболонський<br>район, місто Київ               | Землі житлової та<br>громадської забудови   | 03.08 Для будівництва та<br>обслуговування об'єктів<br>туристичної інфраструктури та<br>закладів громадського<br>харчування                            |
| 8000000000:78:094:0060 | 0,0537 | проспект Героїв<br>Сталінграда, 10а, 9,<br>Оболонський район,<br>місто Київ | Землі житлової та<br>громадської забудови   | 03.15 Для будівництва та<br>обслуговування інших будівель<br>громадської забудови  |
| 8000000000:78:094:0030 | 1,9872 | проспект Героїв<br>Сталінграда, 24,<br>Оболонський район,<br>місто Київ     | Землі житлової та<br>громадської забудови   | 02.10 Для будівництва і<br>обслуговування<br>багатоквартирного житлового<br>будинку з об'єктами торгово-<br>розважальної та ринкової<br>інфраструктури |
| 8000000000:78:094:0093 | 1,9561 | проспект Героїв<br>Сталінграда, 24а,<br>Оболонський район,<br>місто Київ    | Землі житлової та<br>громадської забудови   | 02.10 Для будівництва і<br>обслуговування<br>багатоквартирного житлового<br>будинку з об'єктами торгово-<br>розважальної та ринкової<br>інфраструктури |
| 8000000000:78:094:0101 | 0,0703 | проспект Героїв<br>Сталінграда,<br>Оболонський район,<br>місто Київ         | Землі промисловості,<br>транспорту, електронних<br>комунікацій, енергетики,<br>оборони та іншого<br>призначення | 14.02 Для розміщення,<br>будівництва, експлуатації та<br>обслуговування будівель і<br>споруд об'єктів передачі<br>електричної енергії                  |

|                        |        |   |   |   |
|------------------------|--------|---|---|---|
| 8000000000:78:094:0036 | 0,0164 | проспект Героїв<br>Сталінграда,<br>Оболонський район,<br>місто Київ | Землі промисловості,<br>транспорту, електронних<br>комунікацій, енергетики,<br>оборони та іншого<br>призначення | 14.02 Для розміщення,<br>будівництва, експлуатації та<br>обслуговування будівель і<br>споруд об'єктів передачі<br>електричної енергії |
| 8000000000:78:094:0050 | 0,0135 | проспект Героїв<br>Сталінграда,<br>Оболонський район,<br>місто Київ | Землі промисловості,<br>транспорту, електронних<br>комунікацій, енергетики,<br>оборони та іншого<br>призначення | 14.02 Для розміщення,<br>будівництва, експлуатації та<br>обслуговування будівель і<br>споруд об'єктів передачі<br>електричної енергії |
| 8000000000:78:094:0076 | 0,0164 | проспект Героїв<br>Сталінграда,<br>Оболонський район,<br>місто Київ | Землі промисловості,<br>транспорту, електронних<br>комунікацій, енергетики,<br>оборони та іншого<br>призначення | 14.02 Для розміщення,<br>будівництва, експлуатації та<br>обслуговування будівель і<br>споруд об'єктів передачі<br>електричної енергії |
| 8000000000:78:094:0081 | 0,0166 | проспект Героїв<br>Сталінграда,<br>Оболонський район,<br>місто Київ | Землі промисловості,<br>транспорту, електронних<br>комунікацій, енергетики,<br>оборони та іншого<br>призначення | 14.02 Для розміщення,<br>будівництва, експлуатації та<br>обслуговування будівель і<br>споруд об'єктів передачі<br>електричної енергії |
| 8000000000:78:094:0034 | 0,0146 | проспект Героїв<br>Сталінграда,<br>Оболонський район,<br>місто Київ | Землі промисловості,<br>транспорту, електронних<br>комунікацій, енергетики,<br>оборони та іншого<br>призначення | 14.02 Для розміщення,<br>будівництва, експлуатації та<br>обслуговування будівель і<br>споруд об'єктів передачі<br>електричної енергії |

|                        |        |   |   |   |
|------------------------|--------|---|---|---|
| 8000000000:78:094:0046 | 0,0176 | проспект Героїв<br>Сталінграда,<br>Оболонський район,<br>місто Київ | Землі промисловості,<br>транспорту, електронних<br>комунікацій, енергетики,<br>оборони та іншого<br>призначення | 14.02 Для розміщення,<br>будівництва, експлуатації та<br>обслуговування будівель і<br>споруд об'єктів передачі<br>електричної енергії |
| 8000000000:78:094:0065 | 0,0147 | проспект Героїв<br>Сталінграда,<br>Оболонський район,<br>місто Київ | Землі промисловості,<br>транспорту, електронних<br>комунікацій, енергетики,<br>оборони та іншого<br>призначення | 14.02 Для розміщення,<br>будівництва, експлуатації та<br>обслуговування будівель і<br>споруд об'єктів передачі<br>електричної енергії |
| 8000000000:78:094:0072 | 0,0160 | проспект Героїв<br>Сталінграда,<br>Оболонський район,<br>місто Київ | Землі промисловості,<br>транспорту, електронних<br>комунікацій, енергетики,<br>оборони та іншого<br>призначення | 14.02 Для розміщення,<br>будівництва, експлуатації та<br>обслуговування будівель і<br>споруд об'єктів передачі<br>електричної енергії |
| 8000000000:78:094:0113 | 0,0944 | набережна Оболонська,<br>Оболонський район,<br>місто Київ           | Землі промисловості,<br>транспорту, електронних<br>комунікацій, енергетики,<br>оборони та іншого<br>призначення | 14.02 Для розміщення,<br>будівництва, експлуатації та<br>обслуговування будівель і<br>споруд об'єктів передачі<br>електричної енергії |
| 8000000000:78:094:0114 | 1,8362 | проспект Героїв<br>Сталінграда,<br>Оболонський район,<br>місто Київ | Землі житлової та<br>громадської забудови   | 02.12 Земельні ділянки<br>загального користування, які<br>використовуються як<br>внутрішньоквартальні проїзди,<br>пішохідні зони      |
| 8000000000:78:094:0066 | 0,4453 | проспект Героїв<br>Сталінграда,<br>Оболонський район,<br>місто Київ | Землі житлової та<br>громадської забудови   | 02.12 Земельні ділянки<br>загального користування, які<br>використовуються як<br>внутрішньоквартальні проїзди,<br>пішохідні зони      |

|                        |        |   |   |   |
|------------------------|--------|---|---|---|
| 8000000000:78:094:0104 | 0,2939 | проспект Героїв<br>Сталінграда,<br>Оболонський район,<br>місто Київ | Землі житлової та<br>громадської забудови   | 02.12 Земельні ділянки<br>загального користування, які<br>використовуються як<br>внутрішньоквартальні проїзди,<br>пішохідні зони      |
| 8000000000:78:094:0067 | 1,0961 | проспект Героїв<br>Сталінграда,<br>Оболонський район,<br>місто Київ | Землі житлової та<br>громадської забудови   | 02.12 Земельні ділянки<br>загального користування, які<br>використовуються як<br>внутрішньоквартальні проїзди,<br>пішохідні зони      |
| 8000000000:78:094:0553 | 0,4621 | набережна Оболонська,<br>Оболонський район,<br>місто Київ           | Землі житлової та<br>громадської забудови   | 02.12 Земельні ділянки<br>загального користування, які<br>використовуються як<br>внутрішньоквартальні проїзди,<br>пішохідні зони      |
| 8000000000:78:094:0028 | 2,0111 | проспект Героїв<br>Сталінграда,<br>Оболонський район,<br>місто Київ | Землі промисловості,<br>транспорту, електронних<br>комунікацій, енергетики,<br>оборони та іншого<br>призначення | 12.04 Для розміщення та<br>експлуатації будівель і споруд<br>автомобільного транспорту та<br>дорожнього господарства                  |
| 8000000000:78:094:0097 | 0,0166 | проспект Героїв<br>Сталінграда,<br>Оболонський район,<br>місто Київ | Землі промисловості,<br>транспорту, електронних<br>комунікацій, енергетики,<br>оборони та іншого<br>призначення | 14.02 Для розміщення,<br>будівництва, експлуатації та<br>обслуговування будівель і<br>споруд об'єктів передачі<br>електричної енергії |
| 8000000000:78:094:0091 | 0,0140 | проспект Героїв<br>Сталінграда,<br>Оболонський район,<br>місто Київ | Землі промисловості,<br>транспорту, електронних<br>комунікацій, енергетики,<br>оборони та іншого<br>призначення | 14.02 Для розміщення,<br>будівництва, експлуатації та<br>обслуговування будівель і<br>споруд об'єктів передачі<br>електричної енергії |

|                        |        |   |   |   |
|------------------------|--------|---|---|---|
| 8000000000:78:094:0095 | 0,0165 | проспект Героїв<br>Сталінграда,<br>Оболонський район,<br>місто Київ | Землі промисловості,<br>транспорту, електронних<br>комунікацій, енергетики,<br>оборони та іншого<br>призначення | 14.02 Для розміщення,<br>будівництва, експлуатації та<br>обслуговування будівель і<br>споруд об'єктів передачі<br>електричної енергії |
| 8000000000:78:094:0031 | 0,0143 | проспект Героїв<br>Сталінграда,<br>Оболонський район,<br>місто Київ | Землі промисловості,<br>транспорту, електронних<br>комунікацій, енергетики,<br>оборони та іншого<br>призначення | 14.02 Для розміщення,<br>будівництва, експлуатації та<br>обслуговування будівель і<br>споруд об'єктів передачі<br>електричної енергії |
| 8000000000:78:094:0105 | 0,0167 | набережна Оболонська,<br>33, Оболонський<br>район, місто Київ       | Землі промисловості,<br>транспорту, електронних<br>комунікацій, енергетики,<br>оборони та іншого<br>призначення | 14.02 Для розміщення,<br>будівництва, експлуатації та<br>обслуговування будівель і<br>споруд об'єктів передачі<br>електричної енергії |
| 8000000000:78:094:0096 | 0,2399 | вулиця Прирічна,<br>Оболонський район,<br>місто Київ                | Землі промисловості,<br>транспорту, електронних<br>комунікацій, енергетики,<br>оборони та іншого<br>призначення | 12.04 Для розміщення та<br>експлуатації будівель і споруд<br>автомобільного транспорту та<br>дорожнього господарства                  |
| 8000000000:78:094:0062 | 0,8504 | набережна Оболонська,<br>Оболонський район,<br>місто Київ           | Землі житлової та<br>громадської забудови   | 02.12 Земельні ділянки<br>загального користування, які<br>використовуються як<br>внутрішньоквартальні проїзди,<br>пішохідні зони      |
| 8000000000:78:094:0082 | 0,2153 | проспект Героїв<br>Сталінграда,<br>Оболонський район,<br>місто Київ | Землі житлової та<br>громадської забудови   | 02.12 Земельні ділянки<br>загального користування, які<br>використовуються як<br>внутрішньоквартальні проїзди,<br>пішохідні зони      |

|                        |        |  |   |  |
|------------------------|--------|--|---|--|
| 8000000000:78:094:0098 | 0,0021 | проспект Героїв<br>Сталінграда,<br>Оболонський район,<br>місто Київ    | Землі промисловості,<br>транспорту, електронних<br>комунікацій, енергетики,<br>оборони та іншого<br>призначення | 11.04 Для розміщення та<br>експлуатації основних,<br>підсобних і допоміжних<br>будівель та споруд технічної<br>інфраструктури (виробництва<br>та розподілення газу,<br>постачання пари та гарячої<br>води, збирання, очищення та<br>розподілення води) |
| 8000000000:78:094:0064 | 0,0020 | проспект Героїв<br>Сталінграда,<br>Оболонський район,<br>місто Київ    | Землі промисловості,<br>транспорту, електронних<br>комунікацій, енергетики,<br>оборони та іншого<br>призначення | 11.04 Для розміщення та<br>експлуатації основних,<br>підсобних і допоміжних<br>будівель та споруд технічної<br>інфраструктури (виробництва<br>та розподілення газу,<br>постачання пари та гарячої<br>води, збирання, очищення та<br>розподілення води) |
| 8000000000:78:094:0041 | 0,2940 | проспект Героїв<br>Сталінграда, 2,<br>Оболонський район,<br>місто Київ | Землі водного фонду   | 10.02 Для облаштування та<br>догляду за прибережними<br>захисними смугами  |
| 8000000000:78:094:0111 | 0,9073 | проспект Героїв<br>Сталінграда,<br>Оболонський район,<br>місто Київ    | Землі рекреаційного<br>призначення  | 07.08 Земельні ділянки<br>загального користування, які<br>використовуються як зелені<br>насадження загального<br>користування  |

|                        |        |  |   |  |
|------------------------|--------|--|---|--|
| 8000000000:78:094:0120 | 0,0089 | проспект Героїв<br>Сталінграда, 12Д,<br>Оболонський район,<br>місто Київ                         | Землі промисловості,<br>транспорту, електронних<br>комунікацій, енергетики,<br>оборони та іншого<br>призначення | 11.04 Для розміщення та<br>експлуатації основних,<br>підсобних і допоміжних<br>будівель та споруд технічної<br>інфраструктури (виробництва<br>та розподілення газу,<br>постачання пари та гарячої<br>води, збирання, очищення та<br>розподілення води) |
| 8000000000:78:094:0123 | 0,0329 | проспект Героїв<br>Сталінграда,<br>Оболонський район,<br>місто Київ                              | Землі житлової та<br>громадської забудови   | 02.12 Земельні ділянки<br>загального користування, які<br>використовуються як<br>внутрішньоквартальні проїзди,<br>пішохідні зони   |
| 8000000000:78:094:0143 | 0,2572 | набережна Оболонська,<br>Оболонський район,<br>місто Київ  | Землі житлової та<br>громадської забудови   | 02.12 Земельні ділянки<br>загального користування, які<br>використовуються як<br>внутрішньоквартальні проїзди,<br>пішохідні зони   |
| 8000000000:78:094:0122 | 0,1304 | проспект Героїв<br>Сталінграда,<br>Оболонський район,<br>місто Київ                              | Землі житлової та<br>громадської забудови   | 02.12 Земельні ділянки<br>загального користування, які<br>використовуються як<br>внутрішньоквартальні проїзди,<br>пішохідні зони   |
| 8000000000:78:094:0127 | 0,0070 | проспект Героїв<br>Сталінграда, 24 блок В,<br>приміщення 77,<br>Оболонський район,<br>місто Київ | Землі житлової та<br>громадської забудови   | 03.10 Для будівництва та<br>обслуговування<br>адміністративних будинків,<br>офісних будівель компаній, які<br>займаються підприємницькою<br>діяльністю, пов'язаною з<br>отриманням прибутку  |

|                        |        |  |   |   |
|------------------------|--------|--|---|---|
| 8000000000:78:094:0125 | 0,0070 | проспект Героїв<br>Сталінграда, 24 блок Б,<br>приміщення 77,<br>Оболонський район,<br>місто Київ | Землі житлової та<br>громадської забудови | 03.10 Для будівництва та<br>обслуговування<br>адміністративних будинків,<br>офісних будівель компаній, які<br>займаються підприємницькою<br>діяльністю, пов'язаною з<br>отриманням прибутку |
| 8000000000:78:094:0124 | 0,0068 | проспект Героїв<br>Сталінграда, 24 блок<br>Ж, приміщення 60,<br>Оболонський район,<br>місто Київ | Землі житлової та<br>громадської забудови | 03.10 Для будівництва та<br>обслуговування<br>адміністративних будинків,<br>офісних будівель компаній, які<br>займаються підприємницькою<br>діяльністю, пов'язаною з<br>отриманням прибутку |
| 8000000000:78:094:0129 | 0,0066 | проспект Героїв<br>Сталінграда, 24 блок Е,<br>приміщення 61,<br>Оболонський район,<br>місто Київ | Землі житлової та<br>громадської забудови | 03.10 Для будівництва та<br>обслуговування<br>адміністративних будинків,<br>офісних будівель компаній, які<br>займаються підприємницькою<br>діяльністю, пов'язаною з<br>отриманням прибутку |
| 8000000000:78:094:0145 | 0,3681 | проспект Героїв<br>Сталінграда,<br>Оболонський район,<br>місто Київ                              | Землі житлової та<br>громадської забудови | 02.12 Земельні ділянки<br>загального користування, які<br>використовуються як<br>внутрішньоквартальні проїзди,<br>пішохідні зони  |
| 8000000000:78:094:0140 | 0,1715 | набережна Оболонська,<br>Оболонський район,<br>місто Київ  | Землі житлової та<br>громадської забудови | 02.12 Земельні ділянки<br>загального користування, які<br>використовуються як<br>внутрішньоквартальні проїзди,<br>пішохідні зони  |



|                        |        |   |   |  |
|------------------------|--------|---|---|--|
| 8000000000:78:094:0136 | 0,1106 | набережна Оболонська,<br>Оболонський район,<br>місто Київ | Землі житлової та<br>громадської забудови | 02.12 Земельні ділянки<br>загального користування, які<br>використовуються як<br>внутрішньоквартальні проїзди,<br>пішохідні зони |
| 8000000000:78:094:0135 | 0,1503 | набережна Оболонська,<br>Оболонський район,<br>місто Київ | Землі житлової та<br>громадської забудови | 02.12 Земельні ділянки<br>загального користування, які<br>використовуються як<br>внутрішньоквартальні проїзди,<br>пішохідні зони |
| 8000000000:78:094:1185 | 0,2521 | набережна Оболонська,<br>Оболонський район,<br>місто Київ | Землі житлової та<br>громадської забудови | 02.12 Земельні ділянки<br>загального користування, які<br>використовуються як<br>внутрішньоквартальні проїзди,<br>пішохідні зони |
| 8000000000:78:094:0137 | 0,1605 | набережна Оболонська,<br>Оболонський район,<br>місто Київ | Землі житлової та<br>громадської забудови | 02.12 Земельні ділянки<br>загального користування, які<br>використовуються як<br>внутрішньоквартальні проїзди,<br>пішохідні зони |

Київський міський голова

Віталій КЛИЧКО

Витяг з протоколу № 19/84  
засідання постійної комісії Київської міської ради з питань  
архітектури, містопланування та земельних відносин  
від 29.08.2024

6.3.3. Про розгляд проєкту рішення Київської міської ради «Про затвердження технічних документацій із землеустрою щодо інвентаризації земель» (справа № 355343829, доручення заступника міського голови - секретаря Київської міської ради від 16.08.2024 № 08/231-1149/ПР).

*До постійної комісії Київської міської ради з питань архітектури, містопланування та земельних відносин надійшло звернення Департаменту земельних ресурсів виконавчого органу Київської міської ради (Київської міської державної адміністрації) від 21.08.2024 вх. № 08/32433 щодо внесення змін до проєкту рішення.*

**СЛУХАЛИ:**

Михайла ТЕРЕНТЬЄВА, голову постійної комісії Київської міської ради з питань архітектури, містопланування та земельних відносин.

**ВИРІШИЛИ:** *Враховуючи звернення Департаменту земельних ресурсів виконавчого органу Київської міської ради (Київської міської державної адміністрації) від 21.08.2024 вх. № 08/32433, підтримати проєкт рішення Київської міської ради «Про затвердження технічних документацій із землеустрою щодо інвентаризації земель» з рекомендаціями, а саме: доповнити проєкт рішення пунктами 3 та 4 такого змісту:*

*«3. Надати дозвіл на проведення експертної грошової оцінки земельної ділянки (кадастровий номер 8000000000:78:094:0119) площею 0,0472 га для експлуатації та обслуговування нежитлової будівлі – закладу громадського харчування (код виду цільового призначення – 03.08, категорія земель – землі житлової та громадської забудови) на Оболонській набережній, 19 в Оболонському районі м. Києва, що підлягає продажу громадянці Адамів Людмилі Михайлівні (справа № 557411940).*

*4. Надати Департаменту земельних ресурсів виконавчого органу Київської міської ради (Київської міської державної адміністрації) дозвіл на укладення (підписання) з громадянкою Адамів Людмилою Михайлівною договору про оплату авансового внеску в рахунок оплати ціни земельної ділянки, зазначеної в пункті 3 цього рішення».*

**ПРОГОЛОСУВАЛИ:** «за» – 19 (Зантарая Г. М., Калініченко Д. Ю., Конопелько М. В., Левченко О. А., Маляревич О. В., Міщенко О. Г., Пастухова Н. Ю., Сулига Ю. А., Турець В. В., Шаповал А. А., Бурдукова В. В., Грушко В. В., Зубко Ю. Г., Кириченко К. В., Кравець В. А., Макаренко М. А., Марченко О. Л., Овраменко О. В., Терентьев М. О.), «проти» – 0, «утрималось» – 0, «не голосували» – 1 (Ясинський Г. І.).

**Рішення прийнято.**



КИЇВСЬКА МІСЬКА РАДА  
Управління правового забезпечення  
діяльності Київської міської ради

вул. Хрещатик, 36, м. Київ, 01001, тел.: (044) 202 70 19  
Контактний центр міста Києва: (044) 15 51, e-mail: jurist@kmr.gov.ua, сайт: kmr.gov.ua,  
код ЄДРПОУ 22883141

11.09.2024 № 08/230-10dd

На № \_\_\_\_\_ від \_\_\_\_\_

Голові постійної комісії Київської  
міської ради з питань архітектури,  
містопланування та земельних  
відносин  
Михайлу ТЕРЕНТЬЄВУ

Зауваження  
до проекту рішення Київської міської ради  
від 16.08.2024 № 08/231-1149/ПР  
«Про затвердження технічних документацій із землеустрою щодо  
інвентаризації земель»

Управлінням правового забезпечення діяльності Київської міської ради проведено правову експертизу поданого проекту рішення, з приводу чого зазначаємо про таке.

Відповідно до додатку до проекту рішення пропонується затвердити технічні документації із землеустрою щодо інвентаризації земель лісогосподарського призначення.

У зв'язку з цим, зауважуємо, що відповідно до статті 3 Земельного кодексу України земельні відносини, що виникають при використанні надр, лісів, вод, а також рослинного і тваринного світу, атмосферного повітря, регулюються цим Кодексом, нормативно-правовими актами про надра, ліси, води, рослинний і тваринний світ, атмосферне повітря, якщо вони не суперечать цьому Кодексу.

Згідно із статтею 45 Лісового кодексу України лісовпорядкування включає комплекс заходів, спрямованих на забезпечення ефективної організації та науково обґрунтованого ведення лісового господарства, охорони, захисту, раціонального використання, підвищення екологічного та ресурсного потенціалу лісів, культури ведення лісового господарства, отримання достовірної і всебічної інформації про лісовий фонд України.

Статтею 47 Лісового кодексу України передбачено, що лісовпорядкування в лісах усіх форм власності сумарною площею 100 гектарів і більше для кожного з постійних лісокористувачів і власників лісів є обов'язковим на всій території України та здійснюється один раз на 10 років державними лісовпорядними

організаціями за єдиною системою в порядку, встановленому Кабінетом Міністрів України. Лісовпорядкування в лісах усіх форм власності сумарною площею до 100 гектарів для кожного з постійних лісокористувачів і власників лісів є обов'язковим на всій території України та здійснюється один раз на 20 років підприємствами, установами, організаціями всіх форм власності за єдиною системою в порядку, встановленому Кабінетом Міністрів України. У лісах, що перебувають у державній власності, лісовпорядкування здійснюється за рахунок коштів державного бюджету, у лісах комунальної власності - за рахунок коштів місцевого бюджету, у лісах приватної власності - за кошти їх власників. Лісовпорядкування може здійснюватися за рахунок інших джерел, не заборонених законом.

Згідно із статтею 48 Лісового кодексу України у матеріалах лісовпорядкування дається якісна і кількісна характеристика кожної лісової ділянки, комплексна оцінка ведення лісового господарства, що є основою для розроблення на засадах сталого розвитку проекту організації та розвитку лісового господарства відповідного об'єкта лісовпорядкування.

Проект організації та розвитку лісового господарства передбачає екологічно обґрунтоване ведення лісового господарства і розробляється відповідно до нормативно-правових актів, що регулюють організацію лісовпорядкування.

У проекті організації та розвитку лісового господарства визначаються і обґрунтовуються основні напрями організації і розвитку лісового господарства об'єкта лісовпорядкування з урахуванням стану та перспектив економічного і соціального розвитку регіону.

Матеріали лісовпорядкування затверджуються в установленому порядку органом виконавчої влади з питань лісового господарства Автономної Республіки Крим, центральним органом виконавчої влади, що реалізує державну політику у сфері лісового господарства, за погодженням відповідно з органом виконавчої влади з питань охорони навколишнього природного середовища Автономної Республіки Крим, центральним органом виконавчої влади, що реалізує державну політику у сфері охорони навколишнього природного середовища.

Затверджені матеріали лісовпорядкування є обов'язковими для ведення лісового господарства, планування і прогнозування використання лісових ресурсів.

Відповідно до статті 49 Лісового кодексу України державний лісовий кадастр на території України ведеться з метою ефективної організації охорони і захисту лісів, раціонального використання лісового фонду України, відтворення лісів, здійснення систематичного контролю за якісними і кількісними змінами лісів.


Державний лісовий кадастр включає геопросторові дані, метадані та сервіси, оприлюднення, інша діяльність з якими та доступ до яких здійснюються у мережі Інтернет згідно із Законом України «Про національну інфраструктуру геопросторових даних».

Державний лісовий кадастр ведеться на основі державного земельного

кадастру.

Проте, до проєкту рішення не додано матеріалів, які б підтверджували дотримання вказаних вище приписів правових актів.

Начальник управління



Валентина ПОЛОЖИШНИК