



08/231-1144/111P
16.08.2024

КИЇВСЬКА МІСЬКА РАДА

III СЕСІЯ ІХ СКЛИКАННЯ

РІШЕННЯ

№ _____

Про передачу громадянину Савченку Олегу Петровичу у приватну власність земельної ділянки для колективного садівництва на вул. Орхідейній, 63 (ОБСЛУГОВУЮЧИЙ КООПЕРАТИВ «САДОВО-ДАЧНИЙ КООПЕРАТИВ «ОРХІДЕЯ-3») у Дарницькому районі міста Києва, мікрорайон Осокорки



656952762

Розглянувши заяву громадянина Савченка Олега Петровича (адреса для листування:

від 29 липня 2024 року № 656952762 про передачу у приватну власність земельної ділянки на вул. Орхідейній, 63 у Дарницькому районі міста Києва, проект землеустрою щодо відведення земельної ділянки та додані документи, керуючись статтями 9, 35, 81, 83, 116, 118, 121, 122, 141, 186 Земельного кодексу України, Законом України «Про оренду землі», пунктом 34 частини першої статті 26 Закону України «Про місцеве самоврядування в Україні», Законом України «Про адміністративну процедуру», Київська міська рада

ВИРІШИЛА:

1. Припинити обслуговуючому кооперативу «Садово – дачний кооператив «ОРХІДЕЯ - 3» право оренди земельної ділянки площею 0,1067 га з кадастровим номером 8000000000:96:057:0028, утвореної в результаті поділу земельної ділянки площею 1,8046 га з кадастровим номером 8000000000:96:057:0001, що була визначена об'єктом оренди за договором оренди земельних ділянок від 18 лютого 2021 року № 94.

2. Затвердити проект землеустрою щодо відведення земельної ділянки гр. Савченку Олегу Петровичу для колективного садівництва на вул. Орхідейній, 63 у Дарницькому районі міста Києва, садово – дачний кооператив «ОРХІДЕЯ-3», мікрорайон Осокорки кадастровий номер: 8000000000:96:057:0028 (категорія земель – землі сільськогосподарського призначення, код виду цільового призначення - 01.06 для колективного садівництва), справа № 656952762.

3. Передати громадянину Савченку Олегу Петровичу, за умови виконання пункту 4 цього рішення, у приватну власність земельну ділянку площею 0,1067 га (кадастровий номер 8000000000:96:057:0028) для колективного садівництва (код виду цільового призначення - 01.06) на вул. Орхідейній, 63 (обслуговуючий кооператив «Садово-дачний кооператив «ОРХІДЕЯ-3») у Дарницькому районі міста Києва, мікрорайон Осокорки із земель комунальної власності територіальної громади міста Києва.

4. Громадянину Савченку Олегу Петровичу:

4.1. Виконувати обов'язки власника земельної ділянки відповідно до вимог статті 91 Земельного кодексу України.

4.2. Забезпечити вільний доступ для прокладання нових, ремонту та експлуатації існуючих інженерних мереж і споруд, що знаходяться в межах земельної ділянки.

4.3. Виконувати умови забудови земельної ділянки згідно з містобудівними умовами і обмеженнями щодо забудови земельної ділянки та документами, що дають право на виконання підготовчих та будівельних робіт, одержаними в установленому законодавством України порядку.

4.4. Вжити заходів щодо державної реєстрації права власності на земельну ділянку у порядку, встановленому Законом України «Про державну реєстрацію речових прав на нерухоме майно та їх обтяжень».

4.5. Питання майнових відносин вирішувати в установленому порядку.

4.6. Під час використання земельної ділянки дотримуватись обмежень у її використанні, зареєстрованих у Державному земельному кадастрі.

4.7. Дотримуватись вимог Закону України «Про охорону культурної спадщини».

4.8. Питання сплати відновної вартості зелених насаджень (у разі їх наявності на земельній ділянці) вирішити відповідно до рішення Київської міської ради від 27 жовтня 2011 року № 384/6600 «Про затвердження Порядку видалення зелених насаджень на території міста Києва» (із змінами і доповненнями) до моменту державної реєстрації права власності на земельну ділянку.

5. Попередити власника, що право власності на земельну ділянку може бути припинено у випадках, передбачених статтями 140, 143 Земельного кодексу України.

6. Дане рішення набирає чинності та вважається доведеним до відома заявника з дня його оприлюднення на офіційному вебсайті Київської міської ради.

7. Контроль за виконанням цього рішення покласти на постійну комісію Київської міської ради з питань архітектури, містопланування та земельних відносин.

Київський міський голова

Віталій КЛИЧКО

ПОДАННЯ:

Заступник голови
Київської міської державної адміністрації
з питань здійснення самоврядних
повноважень


Петро ОЛЕНИЧ

Директор Департаменту земельних ресурсів
виконавчого органу Київської міської ради
(Київської міської державної адміністрації)


Валентина ПЕЛИХ

Начальник юридичного управління
Департаменту земельних ресурсів
виконавчого органу Київської міської ради
(Київської міської державної адміністрації)


Дмитро РАДЗІВСЬКИЙ

ПОГОДЖЕНО:

Постійна комісія Київської міської ради
з питань архітектури, містопланування
та земельних відносин

Голова

Михайло ТЕРЕНТЬЄВ

Секретар

Юрій ФЕДОРЕНКО

Начальник управління правового
забезпечення діяльності
Київської міської ради

Валентина ПОЛОЖИШНИК

ПОЯСНЮВАЛЬНА ЗАПИСКА

До справи
№ 656952762

№ ПЗН-69365 від 02.08.2024

до проекту рішення Київської міської ради:

Про передачу громадянину Савченку Олегу Петровичу у приватну власність земельної ділянки для колективного садівництва на вул. Орхідейній, 63 (ОБСЛУГОВУЮЧИЙ КООПЕРАТИВ «САДОВО-ДАЧНИЙ КООПЕРАТИВ «ОРХІДЕЯ-3») у Дарницькому районі міста Києва, мікрорайон Осокорки



1. Фізична особа:

ПІБ:

Савченко Олег Петрович

Клопотання:

від 29.07.2024 номер 656952762

2. Відомості про земельну ділянку (кадастровий № 8000000000:96:057:0028).

Місце розташування (адреса):	<i>вул. Орхідейна, 63, Дарницький район міста Києва, обслуговуючий кооператив «Садово-дачний кооператив «ОРХІДЕЯ-3», мікрорайон Осокорки</i>
Площа:	<i>0,1067 га</i>
Вид та термін користування:	<i>право в процесі оформлення (власність)</i>
Категорія земель:	<i>землі сільськогосподарського призначення</i>
Цільове призначення:	<i>01.06 для колективного садівництва</i>

3. Обґрунтування прийняття рішення.

Відповідно до Земельного кодексу України та Порядку набуття прав на землю із земель комунальної власності у місті Києві, затвердженого рішенням Київської міської ради від 20.04.2017 № 241/2463, Департаментом земельних ресурсів виконавчого органу Київської міської ради (Київської міської державної адміністрації) розроблено проект рішення Київської міської ради «Про передачу громадянину Савченку Олегу Петровичу у приватну власність земельної ділянки для колективного садівництва на вул. Орхідейній 63, (ОБСЛУГОВУЮЧИЙ КООПЕРАТИВ «САДОВО-ДАЧНИЙ КООПЕРАТИВ «ОРХІДЕЯ-3») у Дарницькому районі міста Києва, мікрорайон Осокорки».

4. Мета прийняття рішення.

Метою прийняття рішення є забезпечення реалізації встановленого Земельним кодексом України права громадянина на оформлення права власності на землю.

5. Особливі характеристики ділянки.

Наявність будівель і споруд на ділянці:	<i>Земельна ділянка забудована садовим будинком загальною площею 159,3 кв. м, який належить на праві приватної власності Савченку Олегу Петровичу, реєстраційний номер об'єкта нерухомого майна 2038946780000, запис про право власності від 20.02.2020 № 35643992 (інформаційна довідка з Державного реєстру речових прав на нерухоме майно про реєстрацію права власності від 05.08.2024 № 389613542).</i>
Наявність ДПТ:	<i>Детальний план території відсутній.</i>
Функціональне призначення згідно з Генпланом:	<i>Відповідно до Генерального плану міста Києва та проекту планування його приміської зони на період до 2020 року, затвердженого рішенням Київської міської ради від 28.03.2002 № 370/1804, земельна ділянка за функціональним призначенням належить до території житлової садибної забудови (на розрахунковий період) (кадастрова довідка з містобудівного кадастру, надана листом Департаменту містобудування та архітектури виконавчого органу Київської міської ради (Київської міської державної адміністрації) від 09.05.2024 № 055-4540).</i>

Правовий режим:	<i>Земельна ділянка належить до земель комунальної власності територіальної громади міста Києва.</i>
Розташування в зеленій зоні:	<i>Земельна ділянка не входить до зеленої зони.</i>
Інші особливості:	<p><i>Рішенням Київської міської ради від 27.02.2020 № 228/8398 обслуговуючому кооперативу «Садово - дачний кооператив «Орхідея-3» передано у довгострокову оренду на 10 років земельні ділянки для ведення колективного садівництва у мікрорайоні Осокорки Дарницького району м. Києва, зокрема і земельну ділянку площею 1,8046 га (кадастровий номер 8000000000:96:057:0001). Термін дії договору оренди земельних ділянок до 18.02.2031.</i></p> <p><i>На підставі технічної документації із землеустрою щодо поділу та об'єднання земельних ділянок, яку затверджено рішенням Київської міської ради від 18.05.2023 № 6375/6416, земельну ділянку площею 1,8046 га (кадастровий номер 8000000000:96:057:0001) поділено та сформовано 24 земельні ділянки, у тому числі і земельну ділянку площею 0,1067 га з кадастровим номером 8000000000:96:057:0028.</i></p> <p><i>Проектом рішення передбачається передати громадянину Савченку О.П. у власність земельну ділянку площею 0,1067 га (кадастровий номер 8000000000:96:057:0028) для колективного садівництва на вул. Орхідейній, 63 (обслуговуючий кооператив «Садово - дачний кооператив «Орхідея-3») у Дарницькому районі міста Києва, мікрорайоні Осокорки. Заявою, підпис на якій засвідчено нотаріально, від 12.02.2024 зареєстрованою в реєстрі за № 387, обслуговуючий кооператив «Садово - дачний кооператив «Орхідея -3» надав згоду на припинення права оренди земельної ділянки площею 0,1067 га (кадастровий номер 8000000000:96:057:0028).</i></p> <p><i>Зазначаємо, що Департамент земельних ресурсів не може перебирати на себе повноваження Київської міської ради та приймати рішення про передачу або відмову в передачі у приватну власність земельної ділянки, оскільки відповідно до пункту 34 частини першої статті 26 Закону України «Про місцеве самоврядування в Україні» та статей 9, 122 Земельного кодексу України такі питання вирішуються виключно на пленарних засіданнях сільської, селищної, міської ради.</i></p> <p><i>Зазначене підтверджується, зокрема, рішеннями Верховного Суду від 28.04.2021 у справі № 826/8857/16, від 17.04.2018 у справі № 826/8107/16, від 16.09.2021 у справі № 826/8847/16.</i></p> <p><i>Зважаючи на вказане, цей проєкт рішення направляється для подальшого розгляду Київською міською радою відповідно до її Регламенту.</i></p>

6. Стан нормативно-правової бази у даній сфері правового регулювання.

Загальні засади та порядок передачі земельних ділянок у власність зацікавленим особам визначено Земельним кодексом України та Порядком набуття прав на землю із земель комунальної власності у місті Києві, затвердженим рішенням Київської міської ради від 20.04.2017 № 241/2463.

Проект рішення не стосується прав і соціальної захищеності осіб з інвалідністю та не

матиме впливу на життєдіяльність цієї категорії.

Проект рішення не містить службової інформації у розумінні статті 6 Закону України «Про доступ до публічної інформації».

Проект рішення містить інформацію про фізичну особу (персональні дані) у розумінні статей 11 та 21 Закону України «Про інформацію» та статті 2 Закону України «Про захист персональних даних».

7. Фінансово-економічне обґрунтування.

Реалізація рішення не потребує додаткових витрат міського бюджету.

8. Прогноз соціально-економічних та інших наслідків прийняття рішення.

Наслідками прийняття розробленого проекту рішення стане реалізація громадянином своїх прав на оформлення земельної ділянки.

Доповідач: директор Департаменту земельних ресурсів Валентина ПЕЛИХ

Директор Департаменту земельних ресурсів



Валентина ПЕЛИХ

ВИТЯГ

з Державного земельного кадастру про земельну ділянку

Номер витягу	НВ-0001866052024
Дата формування	05.08.2024
Строк дії	три місяці з дати формування
Надано на заяву (запит)	Київська міська рада 05.08.2024, ЗВ-8000117552024

Дані, за якими здійснювався пошук інформації у Державному земельному кадастрі

Кадастровий номер земельної ділянки	8000000000:96:057:0028
Власник (користувач):	
Прізвище, власне ім'я, по батькові (за наявності)/найменування	-----
Податковий номер	-----
Унікальний номер запису в Єдиному державному демографічному реєстрі (за наявності)	-----

Загальні відомості про земельну ділянку

Кадастровий номер	8000000000:96:057:0028
Місце розташування (адміністративно-територіальна одиниця)	місто Київ, район Дарницький, вулиця Орхідейна, 63, садово-дачний кооператив «ОРХІДЕЯ-3», мікрорайон Осокорки
Цільове призначення:	
Категорія земель	Землі сільськогосподарського призначення
Вид цільового призначення земельної ділянки	01.06 Для колективного садівництва
Обліковий номер масиву, до складу якого входить земельна ділянка	-----
Обліковий номер території, на якій розташовані земельні ділянки, необхідні для розміщення об'єктів, щодо яких відповідно до закону може здійснюватися примусове відчуження земельних ділянок з мотивів суспільної необхідності, до складу якої входить земельна ділянка	-----
Обліковий номер функціональної зони, до складу якої входить земельна ділянка	-----



Обліковий номер контуру об'єкта будівництва та закінченого будівництвом об'єкта, розташованого на земельній ділянці	-----
Обліковий номер меліоративної мережі, складової частини меліоративної мережі, яка забезпечує гідротехнічну меліорацію відповідної земельної ділянки	-----
Обліковий номер об'єкта інженерної інфраструктури, що належить до складу відповідної меліоративної мережі, складової частини меліоративної мережі	-----
Площа земельної ділянки, гектарів	0.1067
Нормативна грошова оцінка, гривень	-----
Дата проведення нормативної грошової оцінки	-----
Скасований кадастровий номер (номери), у разі коли земельна ділянка створена в результаті поділу/об'єднання	8000000000:96:057:0001

Відомості про державну реєстрацію земельної ділянки

Інформація про документацію із землеустрою, на підставі якої здійснена державна реєстрація земельної ділянки	Технічна документація із землеустрою щодо поділу та об'єднання земельних ділянок, 08.10.2021; ФОП Дубницька Маргарита Вячеславівна, Дубницька Маргарита Вячеславівна
Орган, який зареєстрував земельну ділянку	Головне управління Держгеокадастру у м. Києві
Дата державної реєстрації земельної ділянки	20.10.2021



Відомості про право власності / право постійного користування внесені до Поземельної книги, крім відомостей про речові права, що виникли після 1 січня 2013 року

Вид права	-----
Інформація про власників (користувачів) земельної ділянки	
Прізвище, власне ім'я, по батькові (за наявності)/найменування	-----
Громадянство	-----
Реквізити документа, що посвідчує особу	-----
Податковий номер/номер та серія (за наявності) паспорта фізичної особи	-----
Унікальний номер запису в Єдиному державному демографічному реєстрі (за наявності)	-----
Місце проживання/ місцезнаходження	-----
Частка у спільній власності	-----
Документ, який є підставою для виникнення права	-----
Документ, що посвідчує право	-----

Відомості про оренду, суборенду згідно з Державним реєстром земель

Стан відомостей	актуальні
Орендар:	
Прізвище, власне ім'я, по батькові (за наявності)/найменування	-----
Громадянство	-----
Реквізити документа, що посвідчує особу	-----
Податковий номер/номер та серія (за наявності) паспорта фізичної особи	-----
Унікальний номер запису в Єдиному державному демографічному реєстрі (за наявності)	-----
Місце проживання/ місцезнаходження	-----



Площа земельної ділянки, переданої в оренду -----
Орган, що здійснив державну реєстрацію речового права -----
Дата державної реєстрації речового права -----
Строк дії речового права -----

Суборендар:

Прізвище, власне ім'я, по батькові (за наявності)/найменування -----
Громадянство -----
Реквізити документа, що посвідчує особу -----
Податковий номер/номер та серія (за наявності) паспорта фізичної особи -----
Унікальний номер запису в Єдиному державному демографічному реєстрі (за наявності) -----
Місце проживання/місцезнаходження -----
Площа земельної ділянки (її частини), переданої в суборенду -----
Обліковий номер частини земельної ділянки, на яку поширюється дія договору суборенди -----
Орган, що здійснив державну реєстрацію речового права -----
Дата державної реєстрації речового права -----
Строк дії речового права -----
Додаткові відомості -----

Відомості про земельний сервітут згідно з Державним реєстром земель

Стан відомостей актуальні
Вид сервітуту -----
Площа земельної ділянки (її частини), на яку поширюється дія сервітуту -----



Обліковий номер земельної ділянки (її частини), на яку поширюється дія сервітуту	-----
Підстава для встановлення земельного сервітуту	-----
Орган, що здійснив державну реєстрацію сервітуту	-----
Дата державної реєстрації сервітуту	-----
Строк дії сервітуту	-----
Додаткові відомості	-----

Відомості про обмеження у використанні земельної ділянки

Вид обмеження у використанні земельної ділянки	Зона особливого режиму забудови
Обліковий номер частини земельної ділянки, на яку поширюється дія обмеження у використанні земельної ділянки	-----
Площа земельної ділянки (її частини), на яку поширюється дія обмеження	0.1067 гектарів
Підстава для виникнення обмеження у використанні земельної ділянки	Закон Наказ Міністерства регіонального розвитку та будівництва України № 550 «Про затвердження ДБН В.1.1-25-2009 «Захист від небезпечних геологічних процесів. Інженерний захист територій та споруд від підтоплення та затоплення» 02.12.2009
Орган, що здійснив державну реєстрацію обмеження	-----
Дата державної реєстрації обмеження	-----
Строк дії обмеження	безстроково
Вид обмеження у використанні земельної ділянки	Зона особливого режиму забудови
Обліковий номер частини земельної ділянки, на яку поширюється дія обмеження у використанні земельної ділянки	-----
Площа земельної ділянки (її частини), на яку поширюється дія обмеження	0.1067 гектарів



Підстава для виникнення обмеження у використанні земельної ділянки	Закон Наказ Міністерства регіонального розвитку та будівництва України № 550 «Про затвердження ДБН В.1.1-25-2009 «Захист від небезпечних геологічних процесів. Інженерний захист територій та споруд від підтоплення та затоплення» 02.12.2009
Орган, що здійснив державну реєстрацію обмеження	-----
Дата державної реєстрації обмеження	-----
Строк дії обмеження	безстроково
Вид обмеження у використанні земельної ділянки	Зона охоронюваного ландшафту
Обліковий номер частини земельної ділянки, на яку поширюється дія обмеження у використанні земельної ділянки	-----
Площа земельної ділянки (її частини), на яку поширюється дія обмеження	0.1067 гектарів
Підстава для виникнення обмеження у використанні земельної ділянки	Закон Розпорядження Київської міської державної адміністрації № 1714 «Про внесення змін до рішення виконкому Київської міської Ради народних депутатів від 16.07.1979 № 920» 25.12.2007
Орган, що здійснив державну реєстрацію обмеження	-----
Дата державної реєстрації обмеження	-----
Строк дії обмеження	безстроково

Інформація про документи, на підставі яких відомості про обмеження у використанні земель внесені до Державного земельного кадастру

Реквізити заяви про державну реєстрацію обмеження у використанні земель	-----
Прізвище, власне ім'я та по батькові (за наявності)/ найменування заявника	-----
Інформація про документи, на підставі яких внесені відомості про обмеження у використанні земель	-----



Відомості про заходи щодо охорони земель і ґрунтів

Назва та напрям заходу	-----
Площа	-----
Товщина родючого шару ґрунту, у тому числі об'єм ґрунтової маси	-----
Кошторисна вартість запроєктованих робіт	-----
Строки проведення	-----
Інформація про документи, на підставі яких передбачено здійснення заходу щодо охорони земель і ґрунтів	-----

Відомості про ділянки надр, надані у користування відповідно до спеціальних дозволів на користування надрами та актів про надання гірничих відводів, одержаних в порядку інформаційної взаємодії між Державним земельним кадастром, Держгеонадрами та Держпраці (за наявності)

Реєстраційний номер спеціального дозволу на користування надрами	-----
Дата видачі спеціального дозволу на користування надрами	-----
Підстава для надання спеціального дозволу на користування надрами	-----
Вид користування надрами	-----
Відомості про ділянку надр, що надається у користування	-----
Площа ділянки надр, що надається у користування	-----
Вид корисної копалини	-----
Відомості про особу, якій надано спеціальний дозвіл на користування надрами:	
Прізвище, власне ім'я та по батькові (за наявності)/ найменування	-----
Реєстраційний номер облікової картки платника податків/ серія (за наявності) та номер паспорта фізичної особи/код згідно з ЄДРПОУ	-----
Строк дії спеціального дозволу на користування надрами	-----



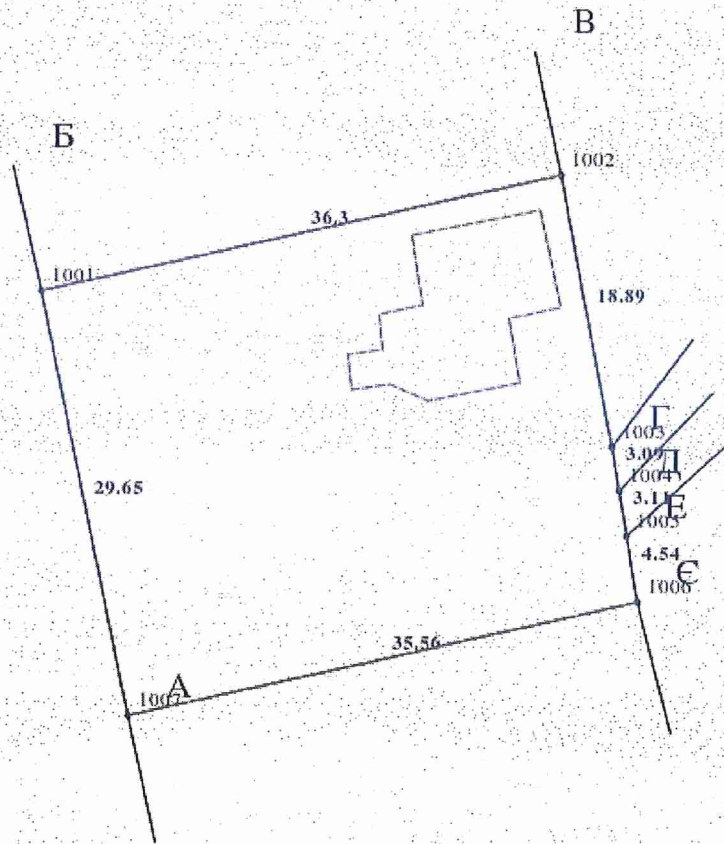
Документ, який засвідчує надання -----
гірничого відводу
Відомості про користувача
гірничого відводу (за наявності)
Найменування/ прізвище, власне -----
ім'я та по батькові (за наявності)
Мета надання гірничого відводу -----
Площа проекції гірничого відводу -----
Строк дії акта про надання -----
гірничого відводу



Додаток
до витягу з Державного земельного кадастру
про земельну ділянку
від 05.08.2024 р. № НВ-0001866052024

Кадастровий номер земельної ділянки 8000000000:96:057:0028

КАДАСТРОВИЙ ПЛАН ЗЕМЕЛЬНОЇ ДІЛЯНКИ



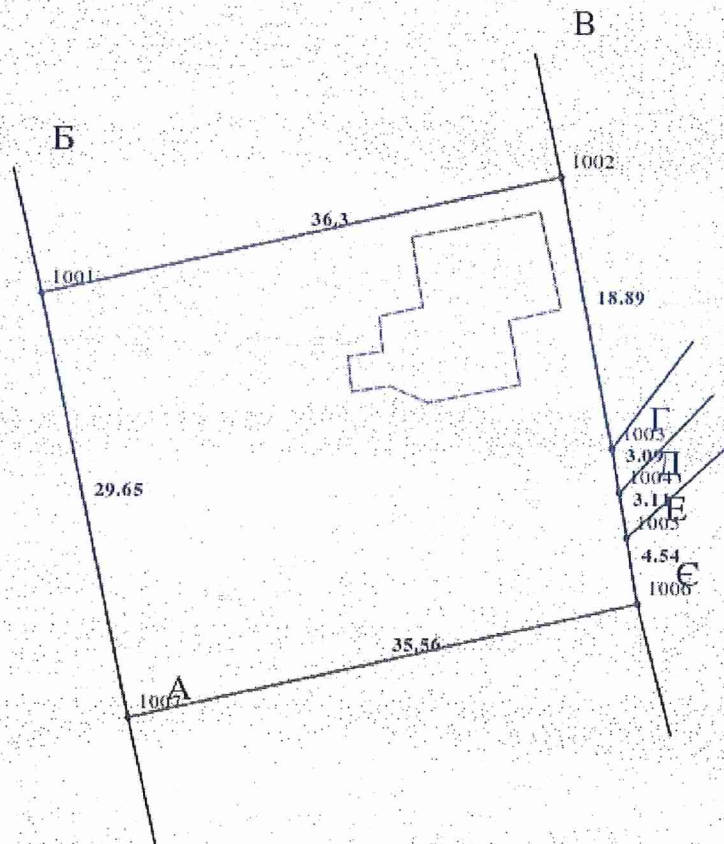
Масштаб 1: 500



Додаток
до витягу з Державного земельного кадастру
про земельну ділянку
від 05.08.2024 р. № НВ-0001866052024

Кадастровий номер земельної ділянки 8000000000:96:057:0028

КАДАСТРОВИЙ ПЛАН ЗЕМЕЛЬНОЇ ДІЛЯНКИ



Масштаб 1: 500



КООРДИНАТИ ПОВОРОТНИХ ТОЧОК МЕЖ ЗЕМЕЛЬНОЇ ДІЛЯНКИ

Номер точки	Назва точки	Відстань (метрів)	Координати (м)	
			X	Y

Місце розташування		місто Київ, район Дарницький, вулиця Орхідейна, 63, садово-дачний кооператив «ОРХІДЕЯ-3», мікрорайон Осокорки
Цільове призначення	Категорія земель	Землі сільськогосподарського призначення
	Код цільового призначення	01.06 Для колективного садівництва
Площа, гектарів		0.1067
Відомості про перенесення в натуру (на місцевість) меж	охоронних зон, прибережних захисних смуг і пляжних зон, зон санітарної охорони, санітарно-захисних зон і зон особливого режиму використання земель (за наявності)	-----
	земельної ділянки (у разі формування земельної ділянки)	-----
	частини земельної ділянки, на якій може проводитися гідротехнічна меліорація (за наявності)	-----
Відомості про контури об'єктів нерухомого майна, меліоративних мереж, складових частин меліоративних мереж та точки водовиділу, розташовані на земельній ділянці (за наявності)		-----
Відомості про встановлені межові знаки (у разі формування земельної ділянки)		-----

Розробник документації із землеустрою:

ФОП Дубницька Маргарита Вячеславівна,
Дубницька Маргарита Вячеславівна

(прізвище, власне ім'я, по батькові (за наявності) фізичної особи / найменування юридичної особи)



ЕКСПЛІКАЦІЯ ЗЕМЕЛЬНИХ УГІДЬ

Всього земель, га	У тому числі за земельними угіддями, га:	
	Багаторічні насадження	Малоповерхова забудова
1	2	3
Площа земельної ділянки, га 0.1067	0.0956	0.0111




Код земельної ділянки: 96:057:0028

Площа: 0.1067 га

Адрес земельної ділянки: Дарницький район, вул. Орхидейна, 63, садово-дачний кооператив "ОРХІДЕЯ-3", мікрорайон Осокорки
Заявник: Савченко Олег Петрович

Вид та термін користування: власність

Цільове призначення: 01.06, Для колективного садівництва



Sources: Esri, HERE, Garmin, USGS, Intermap, INCREMENT P, NRCan, Esri Japan, METI, Esri China (Hong Kong), Esri Korea, Esri (Thailand), NCCO, C) OpenStreetMap contributors, and the GIS User Community



КИЇВСЬКА МІСЬКА РАДА

Терентьеву М. О.
Положишник В. О.

Прошу розглянути проект рішення від 16.08.2024
№ 08/231- 1144/ПР в установленому порядку.

Омельченко А. В.

Для контролю за проходженням та тиражування.

A handwritten signature in blue ink, appearing to read 'Володимир Бондаренко', written over a horizontal line.

Володимир БОНДАРЕНКО

“16” серпня 2024 року
№ 08/231 – 1144/ПР

08/231-1144/117
16.08.2024



УКРАЇНА

ВИКОНАВЧИЙ ОРГАН КИЇВСЬКОЇ МІСЬКОЇ РАДИ
(КИЇВСЬКА МІСЬКА ДЕРЖАВНА АДМІНІСТРАЦІЯ)

ДЕПАРТАМЕНТ ЗЕМЕЛЬНИХ РЕСУРСІВ

вул. Хрещатик, 32-а, м. Київ, 01001 тел. (044) 202 78 15

Контактний центр міста Києва (044) 15 51 E-mail: kyivland@kyivcity.gov.ua Код ЄДРПОУ 26199097

16.08.24. № 05715-СЛ-69365

Заступнику міського голови-
секретарю Київської міської ради
Володимиру БОНДАРЕНКУ

Шановний Володимире Володимировичу!

Департамент земельних ресурсів виконавчого органу Київської міської ради (Київської міської державної адміністрації) відповідно до пункту 3 статті 26 Регламенту Київської міської ради, затвердженого рішенням Київської міської ради від 04.11.2021 № 3135/3176, направляє проект рішення Київської міської ради «Про передачу громадянину Савченку Олегу Петровичу у приватну власність земельної ділянки для колективного садівництва на вул. Орхідейній 63, (ОБСЛУГОВУЮЧИЙ КООПЕРАТИВ «САДОВО-ДАЧНИЙ КООПЕРАТИВ «ОРХІДЕЯ-3») у Дарницькому районі міста Києва, мікрорайон Осокорки» (справа № 656952762) для подальшого опрацювання.

Додатки:

- проект рішення Київської міської ради до справи № 656952762 на 3 арк. в 1 примірнику;
- пояснювальна записка до справи № 656952762 на 3 арк. в 1 примірнику;
- витяг з бази даних міського земельного кадастру на 1 арк. в 1 примірнику;
- матеріали супутникової фотозйомки на 1 арк. в 1 примірнику;
- проект землеустрою щодо відведення земельної ділянки 1 книга в 1 примірнику;
- витяг з Державного земельного кадастру про земельну ділянку від 05.08.2024 № НВ-0001866052024 на 6 арк. в 1 примірнику;
- інформаційна довідка з Державного реєстру речових прав на нерухоме майно від 05.08.2024 № 389613542 на 1 арк. в 1 примірнику;
- заява від 29.07.2024 № 656952762 на 1 арк. в 1 примірнику.

З повагою

В. о. директора

Віктор ДВОРНИКОВ

Текст проєкту рішення у паперовому вигляді відповідає проєкту в електронному вигляді на USB носії.

**Начальник другого відділу
управління землеустрою та ринку земель
Департаменту земельних ресурсів
виконавчого органу Київської міської ради
(Київської міської державної адміністрації)**



Станіслав КОРОСТІЙ