

08/231-113/MP
05.02.2025



КИЇВСЬКА МІСЬКА РАДА
V сесія ІХ скликання

Р І Ш Е Н Н Я

Київ

№ _____

**Про надання КИЇВСЬКОМУ
КОМУНАЛЬНОМУ ОБ'ЄДНАННЮ
ЗЕЛЕНОГО БУДІВНИЦТВА ТА
ЕКСПЛУАТАЦІЇ ЗЕЛЕНИХ НАСАДЖЕНЬ
МІСТА «КИЇВЗЕЛЕНБУД» земельної
ділянки в постійне користування для
обслуговування та експлуатації зелених
насаджень загального користування на
вул. Прирічній, 1-Б в Оболонському районі
міста Києва**



480394840

Розглянувши заяву КИЇВСЬКОГО КОМУНАЛЬНОГО ОБ'ЄДНАННЯ ЗЕЛЕНОГО БУДІВНИЦТВА ТА ЕКСПЛУАТАЦІЇ ЗЕЛЕНИХ НАСАДЖЕНЬ МІСТА «КИЇВЗЕЛЕНБУД» (код ЄДРПОУ: 03362123, місцезнаходження юридичної особи: 04053, м. Київ, вул. Кудрявська, 23) від 09 грудня 2024 року № 72055-009158173-031-03, проект землеустрою щодо відведення земельної ділянки та додані документи, керуючись статтями 9, 20, 79¹, 83, 92, 116, 122, 123, 186, пунктом 23 розділу Х «Перехідні положення» Земельного кодексу України, пунктом 34 частини першої статті 26 Закону України «Про місцеве самоврядування в Україні», Законом України «Про внесення змін до деяких законодавчих актів України щодо розмежування земель державної та комунальної власності», Законом України «Про адміністративну процедуру», враховуючи рішення Київської міської ради від 08 жовтня 2015 року № 134/2037 «Про надання статусу скверу земельним ділянкам на вул. Північній між будинками № 30 та № 36 та на вул. Прирічній між будинками № 1 та № 5 в Оболонському районі м. Києва», Київська міська рада

ВИРІШИЛА:

1. Затвердити проект землеустрою щодо відведення земельної ділянки Київському комунальному об'єднанню зеленого будівництва та експлуатації

зелених насаджень міста «Київзеленбуд» з цільовим призначенням 07.08 – земельні ділянки загального користування, які використовуються як зелені насадження загального користування на вул. Прирічній, 1-Б в Оболонському районі м. Києва (категорія земель – землі житлової та громадської забудови), заява ДЦ від 09 грудня 2024 року № 72055-009158173-031-03, справа № **480394840**.

2. Змінити категорію земель земельної ділянки площею 0,4165 га (кадастровий номер 8000000000:78:028:0087) на вул. Прирічній, 1-Б в Оболонському районі м. Києва з «землі житлової та громадської забудови» на «землі рекреаційного призначення» та її цільове призначення з «для будівництва, експлуатації та обслуговування житлового будинку з об'єктами соціально-громадського призначення та підземним паркінгом» на «07.08 земельні ділянки загального користування, які використовуються як зелені насадження загального користування».

3. Надати КИЇВСЬКОМУ КОМУНАЛЬНОМУ ОБ'ЄДНАННЮ ЗЕЛЕНОГО БУДІВНИЦТВА ТА ЕКСПЛУАТАЦІЇ ЗЕЛЕНИХ НАСАДЖЕНЬ МІСТА «КИЇВЗЕЛЕНБУД», за умови виконання пункту 3 цього рішення, в постійне користування земельну ділянку площею 0,4165 га (кадастровий номер 8000000000:78:028:0087) для обслуговування та експлуатації зелених насаджень загального користування (код виду цільового призначення – 07.08 земельні ділянки загального користування, які використовуються як зелені насадження загального користування) на вул. Прирічній, 1-Б в Оболонському районі м. Києва із земель комунальної власності територіальної громади міста Києва.

4. КИЇВСЬКОМУ КОМУНАЛЬНОМУ ОБ'ЄДНАННЮ ЗЕЛЕНОГО БУДІВНИЦТВА ТА ЕКСПЛУАТАЦІЇ ЗЕЛЕНИХ НАСАДЖЕНЬ МІСТА «КИЇВЗЕЛЕНБУД»:

4.1. Виконувати обов'язки землекористувача відповідно до вимог статті 96 Земельного кодексу України.

4.2. Вжити заходів щодо державної реєстрації права постійного користування земельною ділянкою у порядку, встановленому Законом України «Про державну реєстрацію речових прав на нерухоме майно та їх обтяжень».

4.3. Забезпечити вільний доступ для прокладання нових, ремонту та експлуатації існуючих інженерних мереж і споруд, що знаходяться в межах земельної ділянки.

4.4. Вжити заходів щодо внесення до Державного земельного кадастру відомостей про зміну цільового призначення земельної ділянки в порядку, визначеному законодавством України.

4.5. Під час використання земельної ділянки дотримуватися обмежень у її використанні, зареєстрованих у Державному земельному кадастрі.

5. Попередити землекористувача, що використання земельної ділянки не за цільовим призначенням тягне за собою припинення права користування нею відповідно до вимог статей 141, 143 Земельного кодексу України.

6. Дане рішення набирає чинності з моменту його прийняття та вважається доведеним до відома заявника з дня його оприлюднення на офіційному вебсайті Київської міської ради.

7. Контроль за виконанням цього рішення покласти на постійну комісію Київської міської ради з питань архітектури, містопланування та земельних відносин.

Київський міський голова

Віталій КЛИЧКО

ПОДАННЯ:

Заступник голови
Київської міської державної адміністрації
з питань здійснення самоврядних повноважень

Петро ОЛЕНИЧ

Директор Департаменту земельних ресурсів
виконавчого органу Київської міської ради
(Київської міської державної адміністрації)

 Валентина ПЕЛИХ

В.о. заступника директора Департаменту –
начальника юридичного управління
Департаменту земельних ресурсів
виконавчого органу Київської міської ради
(Київської міської державної адміністрації)

 Віктор ДВОРНИКОВ

ПОГОДЖЕНО:

Постійна комісія Київської міської ради
з питань архітектури, містопланування
та земельних відносин

Голова

Михайло ТЕРЕНТЬЄВ

Начальник управління правового
забезпечення діяльності
Київської міської ради

Валентина ПОЛОЖИШНИК

Постійна комісія Київської міської ради
з питань екологічної політики

Голова

Денис МОСКАЛЬ

ПОЯСНЮВАЛЬНА ЗАПИСКА

№ ПЗН-76151 від 10.01.2025

до проекту рішення Київської міської ради:

Про надання КИЇВСЬКОМУ КОМУНАЛЬНОМУ ОБ'ЄДНАННЮ ЗЕЛЕНОГО БУДІВНИЦТВА ТА ЕКСПЛУАТАЦІЇ ЗЕЛЕНИХ НАСАДЖЕНЬ МІСТА

«КИЇВЗЕЛЕНБУД» земельної ділянки в постійне користування
для обслуговування та експлуатації зелених насаджень
загального користування на вул. Прирічній, 1-Б
в Оболонському районі міста Києва

До справи
№ 480394840



1. Юридична особа:

Назва:	КИЇВСЬКЕ КОМУНАЛЬНЕ ОБ'ЄДНАННЯ ЗЕЛЕНОГО БУДІВНИЦТВА ТА ЕКСПЛУАТАЦІЇ ЗЕЛЕНИХ НАСАДЖЕНЬ МІСТА «КИЇВЗЕЛЕНБУД»
Перелік засновників (учасників) юридичної особи:	КИЇВСЬКА МІСЬКА ДЕРЖАВНА АДМІНІСТРАЦІЯ, Код ЄДРПОУ:00022527, Країна резиденства: Україна, Місцезнаходження: Україна, 01044, місто Київ, ХРЕЩАТИК, будинок 36
Кінцевий бенефіціарний власник (контролер):	Відсутній
Реєстраційний номер:	від 10.12.2024 № 480394840

2. Відомості про земельну ділянку (кадастровий № 8000000000:78:028:0087).

Місце розташування (адреса):	м. Київ, р-н Оболонський, вул. Прирічна, 1-Б
Площа:	0,4165 га
Вид та термін користування:	право в процесі оформлення (постійне користування)
Категорія земель:	існуюча – землі житлової та громадської забудови; проектна – землі рекреаційного призначення
Цільове призначення:	існуюче – для будівництва, експлуатації та обслуговування житлового будинку з об'єктами соціально-громадського призначення та підземним паркінгом (згідно з договором оренди земельної ділянки від 13.04.2006 № 78-6-00370, термін до 13.04.2011); проектне – 07.08 земельні ділянки загального користування, які використовуються як зелені насадження загального користування (для обслуговування та експлуатації зелених насаджень загального користування)
Нормативна грошова оцінка (за попереднім розрахунком*)	Існуюча – 40 883 131 грн 56 коп. Проектна – 6 813 855 грн 26 коп.

* Наведені розрахунки нормативної грошової оцінки не є остаточними і будуть уточнені відповідно до вимог чинного законодавства при оформленні права на земельну ділянку.

3. Обґрунтування прийняття рішення.

На замовлення зацікавленої особи землевпорядною організацією розроблено проект землеустрою щодо відведення земельної ділянки.

Відповідно до Земельного кодексу України та Порядку набуття прав на землю із земель комунальної власності у місті Києві, затвердженого рішенням Київської міської ради від 20.04.2017 № 241/2463, Департаментом земельних ресурсів виконавчого органу Київської міської ради (Київської міської державної адміністрації) розроблено проект рішення Київської міської ради.

4. Мета прийняття рішення.

Метою прийняття рішення є забезпечення реалізації встановленого Земельним кодексом України права особи на оформлення права користування земельною ділянкою.

5. Особливі характеристики ділянки.

Наявність будівель і споруд на ділянці:	Земельна ділянка вільна від капітальної забудови. Спортивні майданчики, які розташовані на земельній ділянці не закріплені за комунальним підприємством «Керуюча компанія з обслуговування житлового фонду Оболонського району м. Києва» (лист комунального підприємства «Керуюча компанія з обслуговування житлового фонду Оболонського району м. Києва» від 27.11.2024 № 463-3201).
Наявність ДПТ:	Детальний план території в межах вул. Північна, просп. Оболонський, вул. Прирічна, просп. Героїв Сталінграда, Маршала Малиновського в Оболонському районі м. Києва затверджений рішенням Київської міської ради від 31.08.2021 № 2242/2283.
Функціональне призначення згідно з ДПТ:	Відповідно до детального плану території, затвердженого рішенням Київської міської ради від 31.08.2021 № 2242/2283, земельна ділянка за функціональним призначенням належить до території зелених насаджень загального користування (існуючі) (кадастрова довідка з містобудівного кадастру Департаменту містобудування та архітектури виконавчого органу Київської міської ради (Київської міської державної адміністрації), замовлення від 21.11.2024 № 00589160).
Правовий режим:	Земельна ділянка належить до земель комунальної власності територіальної громади міста Києва.
Розташування в зеленій зоні:	Відповідно до детального плану території, затвердженого рішенням Київської міської ради від 31.08.2021 № 2242/2283, земельна ділянка за функціональним призначенням належить до території зелених насаджень загального користування (існуючі).
Інші особливості:	Рішенням Київської міської ради від 24.11.2005 № 471/2932 земельна ділянка на вул. Прирічній, 1-б передана товариству з обмеженою відповідальністю «Київське будівельне підприємство № 3» в короткострокову оренду на 5 років для будівництва, експлуатації та обслуговування житлового будинку з об'єктами соціально-громадського призначення та підземним паркінгом (договір оренди земельної ділянки від 13.04.2006 № 78-6-00370). Рішенням Київської міської ради від 23.10.2013 № 403/9891 відмовлено товариству з обмеженою відповідальністю «Київське будівельне підприємство № 3» в поновленні договору оренди земельної ділянки площею 0,4165 га (кадастровий номер 8000000000:78:028:0087) на вул. Прирічній, 1-б, визнано таким, що втратило чинність, рішення Київської міської ради від 24.11.2005 № 471/2932 та земельну ділянку віднесено до земель запасу житлової і громадської забудови. Рішенням Київської міської ради від 08.10.2015 року № 134/2037 земельній ділянці надано статус скверу.

	<p><i>Зазначаємо, що Департамент земельних ресурсів не може перебирати на себе повноваження Київської міської ради та приймати рішення про надання або відмову в наданні в постійне користування земельної ділянки, оскільки відповідно до пункту 34 частини першої статті 26 Закону України «Про місцеве самоврядування в Україні» та статей 9, 122 Земельного кодексу України такі питання вирішуються виключно на пленарних засіданнях сільської, селищної, міської ради.</i></p> <p><i>Зазначене підтверджується, зокрема, рішеннями Верховного Суду від 28.04.2021 у справі № 826/8857/16, від 17.04.2018 у справі № 826/8107/16, від 16.09.2021 у справі № 826/8847/16.</i></p> <p><i>Зважаючи на вказане, цей проєкт рішення направляється для подальшого розгляду Київською міською радою відповідно до її Регламенту.</i></p>
--	--

6. Стан нормативно-правової бази у даній сфері правового регулювання.

Загальні засади та порядок передачі земельних ділянок у користування зацікавленим особам визначено Земельним кодексом України та Порядком набуття прав на землю із земель комунальної власності у місті Києві, затвердженим рішенням Київської міської ради від 20.04.2017 № 241/2463.

Проєкт рішення не стосується прав і соціальної захищеності осіб з інвалідністю та не матиме впливу на життєдіяльність цієї категорії.

Проєкт рішення не містить службової інформації у розумінні статті 6 Закону України «Про доступ до публічної інформації».

Проєкт рішення не містить інформації про фізичну особу (персональні дані) у розумінні статей 11 та 21 Закону України «Про інформацію» та статті 2 Закону України «Про захист персональних даних».

7. Фінансово-економічне обґрунтування.


Реалізація рішення не потребує додаткових витрат міського бюджету. Відповідно до Податкового кодексу України та Положення про плату за землю в місті Києві, затвердженого рішенням Київської міської ради від 23.06.2011 № 242/5629 «Про встановлення місцевих податків і зборів у м. Києві» (зі змінами та доповненнями), розрахунковий розмір земельного податку складатиме: **існуючий – 408 831 грн 32 коп. на рік (1%), проєктний – 68 138 грн 55 коп. на рік (1%).**

8. Прогноз соціально-економічних та інших наслідків прийняття рішення.

Наслідками прийняття розробленого проєкту рішення стане реалізація зацікавленою особою своїх прав щодо користування земельною ділянкою.

Доповідач: директор Департаменту земельних ресурсів **Валентина ПЕЛИХ.**

Директор Департаменту земельних ресурсів



Валентина ПЕЛИХ

ВИТЯГ

з Державного земельного кадастру про земельну ділянку

Номер витягу	НВ-0000016422025
Дата формування	07.01.2025
Строк дії	три місяці з дати формування
Надано на заяву (запит)	Київська міська рада 07.01.2025, ЗВ-8000006852025

Дані, за якими здійснювався пошук інформації у Державному земельному кадастрі

Кадастровий номер земельної ділянки	8000000000:78:028:0087
-------------------------------------	------------------------

Власник (користувач):

Прізвище, власне ім'я, по батькові (за наявності)/найменування	-----
---	-------

Податковий номер	-----
------------------	-------

Унікальний номер запису	-----
-------------------------	-------

в Єдиному державному демографічному реєстрі (за наявності)

Загальні відомості про земельну ділянку

Кадастровий номер	8000000000:78:028:0087
-------------------	------------------------

Місце розташування (адміністративно-територіальна одиниця)	м.Київ, Оболонський р-н, вулиця Прирічна, 16
---	--

Цільове призначення:

Категорія земель	-----
------------------	-------

Вид цільового призначення земельної ділянки	-----
--	-------

Обліковий номер масиву, до складу якого входить земельна ділянка	-----
---	-------

Обліковий номер території, на якій розташовані земельні ділянки, необхідні для розміщення об'єктів, щодо яких відповідно до закону може здійснюватися примусове відчуження земельних ділянок з мотивів суспільної необхідності, до складу якої входить земельна ділянка	-----
---	-------

Обліковий номер функціональної зони, до складу якої входить земельна ділянка	-----
--	-------



Обліковий номер контуру об'єкта будівництва та закінченого будівництвом об'єкта, розташованого на земельній ділянці	-----
Обліковий номер меліоративної мережі, складової частини меліоративної мережі, яка забезпечує гідротехнічну меліорацію відповідної земельної ділянки	-----
Обліковий номер об'єкта інженерної інфраструктури, що належить до складу відповідної меліоративної мережі, складової частини меліоративної мережі	-----
Площа земельної ділянки, гектарів	0.4165
Нормативна грошова оцінка, гривень	-----
Дата проведення нормативної грошової оцінки	-----
Скасований кадастровий номер (номери), у разі коли земельна ділянка створена в результаті поділу/об'єднання	-----

Відомості про державну реєстрацію земельної ділянки

Інформація про документацію із землеустрою, на підставі якої здійснена державна реєстрація земельної ділянки	Проект землеустрою щодо відведення земельних ділянок, 29.03.2006; Приватне підприємство "Студія ЛАД", Іванов О.в.
Орган, який зареєстрував земельну ділянку	Головне управління земельних ресурсів виконавчого органу Київської міської ради (Київської міської державної адміністрації)
Дата державної реєстрації земельної ділянки	13.04.2006



Відомості про право власності / право постійного користування внесені до Поземельної книги, крім відомостей про речові права, що виникли після 1 січня 2013 року

Вид права	Право власності
Інформація про власників (користувачів) земельної ділянки	
Прізвище, власне ім'я, по батькові (за наявності)/найменування	Київська міська рада
Громадянство	-----
Реквізити документа, що посвідчує особу	-----
Податковий номер/номер та серія (за наявності) паспорта фізичної особи	22883141
Унікальний номер запису в Єдиному державному демографічному реєстрі (за наявності)	-----
Місце проживання/місцезнаходження	804, 1001, місто Київ, р-н Шевченківський, вул.Хрещатик, 36
Частка у спільній власності	-----
Документ, який є підставою для виникнення права	Рішення органу місцевого самоврядування Київська міська рада 24.11.2005 471/2932
Документ, що посвідчує право	-----

Відомості про оренду, суборенду згідно з Державним реєстром земель

Стан відомостей	актуальні
Орендар:	
Прізвище, власне ім'я, по батькові (за наявності)/найменування	Товариство з обмеженою відповідальністю "Київське будівельне підприємство № 3"
Громадянство	-----
Реквізити документа, що посвідчує особу	-----
Податковий номер/номер та серія (за наявності) паспорта фізичної особи	32156847
Унікальний номер запису в Єдиному державному демографічному реєстрі (за наявності)	-----
Місце проживання/місцезнаходження	804, 2068, м. Київ, р-н Дарницький, вул. Олександра Кошиця, 1/38



Площа земельної ділянки, переданої в оренду	0.4165 гектарів
Орган, що здійснив державну реєстрацію речового права	Головне управління земельних ресурсів виконавчого органу Київської міської ради (Київської міської державної адміністрації)
Дата державної реєстрації речового права	13.04.2006
Строк дії речового права	5 років

Суборендар:

Прізвище, власне ім'я, по батькові (за наявності)/найменування	-----
Громадянство	-----
Реквізити документа, що посвідчує особу	-----
Податковий номер/номер та серія (за наявності) паспорта фізичної особи	-----
Унікальний номер запису в Єдиному державному демографічному реєстрі (за наявності)	-----
Місце проживання/ місцезнаходження	-----
Площа земельної ділянки (її частини), переданої в суборенду	-----
Обліковий номер частини земельної ділянки, на яку поширюється дія договору суборенди	-----
Орган, що здійснив державну реєстрацію речового права	-----
Дата державної реєстрації речового права	-----
Строк дії речового права	-----
Додаткові відомості	-----

Відомості про земельний сервітут згідно з Державним реєстром земель

Стан відомостей	актуальні
Вид сервітуту	-----



Площа земельної ділянки (її частини), на яку поширюється дія сервітуту	-----
Обліковий номер земельної ділянки (її частини), на яку поширюється дія сервітуту	-----
Підстава для встановлення земельного сервітуту	-----
Орган, що здійснив державну реєстрацію сервітуту	-----
Дата державної реєстрації сервітуту	-----
Строк дії сервітуту	-----
Додаткові відомості	-----

Відомості про частину земельної ділянки, на якій може проводитися гідротехнічна меліорація

Площа частини земельної ділянки, на якій може проводитися гідротехнічна меліорація	-----
Обліковий номер частини земельної ділянки, на якій може проводитися гідротехнічна меліорація	-----

Відомості про обмеження у використанні земельної ділянки

Вид обмеження у використанні земельної ділянки	-----
Обліковий номер частини земельної ділянки, на яку поширюється дія обмеження у використанні земельної ділянки	-----
Площа земельної ділянки (її частини), на яку поширюється дія обмеження	-----
Підстава для виникнення обмеження у використанні земельної ділянки	-----
Орган, що здійснив державну реєстрацію обмеження	-----
Дата державної реєстрації обмеження	-----
Строк дії обмеження	-----



Інформація про документи, на підставі яких відомості про обмеження у використанні земель внесені до Державного земельного кадастру

Реквізити заяви про державну реєстрацію обмеження у використанні земель	-----
Прізвище, власне ім'я та по батькові (за наявності)/ найменування заявника	-----
Інформація про документи, на підставі яких внесені відомості про обмеження у використанні земель	-----

Відомості про заходи щодо охорони земель і ґрунтів

Назва та напрям заходу	-----
Площа	-----
Товщина родючого шару ґрунту, у тому числі об'єм ґрунтової маси	-----
Кошторисна вартість запроєктованих робіт	-----
Строки проведення	-----
Інформація про документи, на підставі яких передбачено здійснення заходу щодо охорони земель і ґрунтів	-----

Відомості про ділянки надр, надані у користування відповідно до спеціальних дозволів на користування надрами та актів про надання гірничих відводів, одержаних в порядку інформаційної взаємодії між Державним земельним кадастром, Держгеонадрами та Держпраці (за наявності)

Реєстраційний номер спеціального дозволу на користування надрами	-----
Дата видачі спеціального дозволу на користування надрами	-----
Підстава для надання спеціального дозволу на користування надрами	-----
Вид користування надрами	-----
Відомості про ділянку надр, що надається у користування	-----
Площа ділянки надр, що надається у користування	-----
Вид корисної копалини	-----



Відомості про особу, якій
надано спеціальний дозвіл на
користування надрами:

Прізвище, власне ім'я та -----
по батькові (за наявності)/
найменування

Реєстраційний номер облікової -----
картки платника податків/ серія
(за наявності) та номер паспорта
фізичної особи/код згідно з
ЄДРПОУ

Строк дії спеціального дозволу на -----
користування надрами

Документ, який засвідчує надання -----
гірничого відводу

Відомості про користувача
гірничого відводу (за наявності)

Найменування/ прізвище, власне -----
ім'я та по батькові (за наявності)

Мета надання гірничого відводу -----

Площа проекції гірничого відводу -----

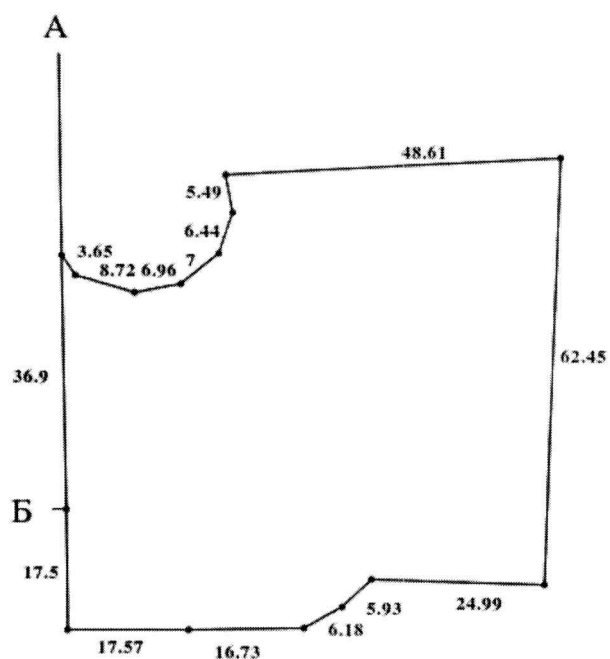
Строк дії акта про надання -----
гірничого відводу



Додаток
до витягу з Державного земельного кадастру
про земельну ділянку
від 07.01.2025 р. № НВ-0000016422025

Кадастровий номер земельної ділянки 8000000000:78:028:0087

КАДАСТРОВИЙ ПЛАН ЗЕМЕЛЬНОЇ ДІЛЯНКИ



Масштаб 1: 1000



Умовні позначення:

Опис меж:

Від А до Б Державне комунальне управління житлового господарства Мінського району;

Від Б до А Житлово-будівельний кооператив "Октава-1"



КООРДИНАТИ ПОВОРОТНИХ ТОЧОК МЕЖ ЗЕМЕЛЬНОЇ ДІЛЯНКИ

Номер точки	Назва точки	Відстань (метрів)	Координати (м)	
			X	Y

Місце розташування		м.Київ, Оболонський р-н, вулиця Прирічна, 1б
Цільове призначення	Категорія земель	-----
	Код цільового призначення	-----
Площа, гектарів		0.4165
Відомості про перенесення в натуру (на місцевість) меж	охоронних зон, прибережних захисних смуг і пляжних зон, зон санітарної охорони, санітарно-захисних зон і зон особливого режиму використання земель (за наявності)	-----
	земельної ділянки (у разі формування земельної ділянки)	-----
	частини земельної ділянки, на якій може проводитися гідротехнічна меліорація (за наявності)	-----
Відомості про контури об'єктів нерухомого майна, меліоративних мереж, складових частин меліоративних мереж та точки водовиділу, розташовані на земельній ділянці (за наявності)		-----
Відомості про встановлені межові знаки (у разі формування земельної ділянки)		-----

Розробник документації із
землеустрою:

Приватне підприємство "Студія ЛАД", Іванов О.в.
(прізвище, власне ім'я, по батькові (за наявності) фізичної особи / найменування юридичної особи)




ЕКСПЛІКАЦІЯ ЗЕМЕЛЬНИХ УГІДЬ

Всього земель, га	У тому числі за земельними угіддями, га:
Площа земельної ділянки, га 0.4165	



Код земельної ділянки: 78:028:0087
Площа: 0.4165 га
Адрес земельної ділянки: Оболонський район, вул. Прирічна, 1-Б
Заявник: КИЇВСЬКЕ КОМУНАЛЬНЕ ОБ'ЄДНАННЯ ЗЕЛЕНОГО БУДІВНИЦТВА ТА ЕКСПЛУАТАЦІЇ ЗЕЛЕНИХ НАСАДЖЕНЬ МІСТА "КИЇВЗЕЛЕНБУД"
Вид та термін користування: Не визначено
Цільове призначення: 07.08, Земельні ділянки загального користування, які використовуються як зелені насадження загального користування



Sources: Esri, HERE, Garmin, USGS, Intermap, INCREMENT P, NRCan, Esri Japan, METI, Esri China (Hong Kong), Esri Korea, Esri (Thailand), NGCC, (c) OpenStreetMap contributors, and the GIS User Community



КИЇВСЬКА МІСЬКА РАДА

Терентьєву М. О.
Москалю Д. Д.
Положишник В. О.

Прошу розглянути проєкт рішення від 05.02.2025
№ 08/231-113/ПР в установленому порядку.

Омельченко А. В.

Для контролю за проходженням та тиражування.

Юнаковій С. М.
Пантелєєву П. О. – до відома.

Володимир БОНДАРЕНКО

“05” лютого 2025 року
№ 08/231 - 113/ПР

08/231-113/TP
05.02.2025



УКРАЇНА

ВИКОНАВЧИЙ ОРГАН КИЇВСЬКОЇ МІСЬКОЇ РАДИ
(КИЇВСЬКА МІСЬКА ДЕРЖАВНА АДМІНІСТРАЦІЯ)

ДЕПАРТАМЕНТ ЗЕМЕЛЬНИХ РЕСУРСІВ

вул. Хрещатик, 32-а, м. Київ, 01001 тел. (044) 202 78 15

Контактний центр міста Києва (044) 15 51 E-mail: kyivland@kyivcity.gov.ua Код ЄДРПОУ 26199097

Д.А.М. № 05715-СЛ-76151

Заступнику міського голови-
секретарю Київської міської ради
Володимиру БОНДАРЕНКУ

Шановний Володимире Володимировичу!

Департамент земельних ресурсів виконавчого органу Київської міської ради (Київської міської державної адміністрації) відповідно до пункту 3 статті 26 Регламенту Київської міської ради, затвердженого рішенням Київської міської ради від 04.11.2021 № 3135/3176, направляє проєкт рішення Київської міської ради «Про надання КИЇВСЬКОМУ КОМУНАЛЬНОМУ ОБ'ЄДНАННЮ ЗЕЛЕНОГО БУДІВНИЦТВА ТА ЕКСПЛУАТАЦІЇ ЗЕЛЕНИХ НАСАДЖЕНЬ МІСТА «КИЇВЗЕЛЕНБУД» земельної ділянки в постійне користування для обслуговування та експлуатації зелених насаджень загального користування на вул. Прирічній, 1-Б в Оболонському районі міста Києва» (справа № 480394840) для подальшого опрацювання.

Додатки:

- проєкт рішення Київської міської ради до справи № 480394840 на 2 арк. в 1 примірнику;
- пояснювальна записка до справи № 480394840 на 3 арк. в 1 примірнику;
- витяг з бази даних міського земельного кадастру на 1 арк. в 1 примірнику;
- матеріали супутникової фотозйомки на 1 арк. в 1 примірнику;
- матеріали справи № 480394840 в 1 примірнику.

З повагою

Директор

Валентина ПЕЛИХ

Текст проєкту рішення у паперовому вигляді відповідає проєкту в електронному вигляді на USB носії.

**Начальник третього відділу
управління землеустрою
Департаменту земельних ресурсів
виконавчого органу Київської міської ради
(Київської міської державної адміністрації)**



Раїса ОЛЕЩЕНКО