



08/231-1139/PP  
04.04.2018

# КИЇВСЬКА МІСЬКА РАДА

VI СЕСІЯ VIII СКЛИКАННЯ

## РІШЕННЯ

№ \_\_\_\_\_

Про надання управлінню освіти Дніпровської районної в місті Києві державної адміністрації земельної ділянки для експлуатації та обслуговування навчального закладу на вул. Тампере, 2а у Дніпровському районі м. Києва

Київська міська рада  
Департамент  
земельних ресурсів  
Код земельної ділянки:

63:027:0001

Проект рішення (екз.1)

ПР-15940

до справи

**A-24827**

Заява ДЦ № 50062-002749516-

031-03 від 19.03.2018



2 347015 059400

Відповідно до статей 9, 79-1, 83, 92, 116, 120, 123, 186 Земельного кодексу України, статті 35 Закону України «Про землеустрій», Закону України «Про внесення змін до деяких законодавчих актів України щодо розмежування земель державної та комунальної власності», пункту 34 частини першої статті 26 Закону України «Про місцеве самоврядування в Україні», рішення Київської міської ради від 10.09.2015 № 958/1822 «Про інвентаризацію земель міста Києва», враховуючи, що земельна ділянка зареєстрована в Державному земельному кадастрі (витяг з Державного земельного кадастру про земельну ділянку від 13.12.2017 № НВ-8000684852017), право комунальної власності територіальної громади міста Києва на яку зареєстровано в установленому порядку (витяг з Державного реєстру речових прав на нерухоме майно про реєстрацію права власності від 16.03.2018 № 117321728) та розглянувши технічну документацію із землеустрою щодо інвентаризації земель, Київська міська рада

### ВИРІШИЛА:

1. Надати управлінню освіти Дніпровської районної в місті Києві державної адміністрації, за умови виконання пункту 2 цього рішення, в постійне користування земельну ділянку площею 0,3486 га (кадастровий номер 8000000000:63:027:0001) для експлуатації та обслуговування навчального закладу на вул. Тампере, 2а у Дніпровському районі м. Києва із земель комунальної власності територіальної громади міста Києва, у зв'язку із закріпленням майна за управлінням освіти Дніпровської районної в місті Києві державної адміністрації відповідно до розпорядження Дніпровської районної в місті Києві державної адміністрації від 27.10.2011 № 449 «Про закріплення майна, переданого до сфери управління Дніпровської районної в місті Києві державної адміністрації» (категорія земель – землі житлової та громадської забудови, код КВЦПЗ 03.02, заява ДЦ від 19.03.2018 № 50062-002749516-031-03, справа А-24827).

2. Управлінню освіти Дніпровської районної в місті Києві державної адміністрації:

2.1. Виконувати обов'язки землекористувача відповідно до вимог статті 96 Земельного кодексу України.

2.2. Вжити заходів щодо державної реєстрації права постійного користування на земельну ділянку у порядку, встановленому Законом України «Про державну реєстрацію речових прав на нерухоме майно та їх обтяжень».

2.3. Забезпечити вільний доступ для прокладання нових, ремонту та експлуатації існуючих інженерних мереж і споруд, розміщених у межах земельної ділянки.

2.4. Питання майнових відносин вирішувати в установленому порядку.

2.5. У разі необхідності проведення реконструкції чи нового будівництва питання оформлення дозвільної та проектно-кошторисної документації вирішувати в порядку, визначеному чинним законодавством України.

2.6. Виконати вимоги, викладені в листах Департаменту містобудування та архітектури від 23.11.2017 № 10354/0/012/19-17, Головного управління Держгеокадастру у м. Києві від 17.11.2017 № 19-26-0.31-2158/35-17.

2.7. Дотримуватись обмежень у використанні земельної ділянки, зазначених у витязі з Державного земельного кадастру.

2.8. Питання сплати відновної вартості зелених насаджень або укладання охоронного договору на зелені насадження вирішувати відповідно до рішення Київської міської ради від 27.10.2011 № 384/6600 „Про затвердження Порядку видалення зелених насаджень на території міста Києва” (із змінами і доповненнями).

3. Попередити землекористувача, що право користування земельною ділянкою може бути припинено відповідно до статей 141, 143 Земельного Кодексу України.


4. Контроль за виконанням цього рішення покласти на постійну комісію Київської міської ради з питань містобудування, архітектури та землекористування.

Київський міський голова

В.Кличко

**ПОДАННЯ:**

Заступник голови Київської міської державної  
адміністрації



О. Спасибко

Директор Департаменту  
земельних ресурсів  
виконавчого органу Київської міської ради  
(Київської міської державної адміністрації)



О. Поліщук

Начальник управління аналітично-правової роботи  
Департаменту земельних ресурсів  
виконавчого органу Київської міської ради  
(Київської міської державної адміністрації)



А. Гавриш

**ПОГОДЖЕНО:**

Постійна комісія Київської міської  
ради з питань містобудування, архітектури  
та землекористування

Голова

О. Міщенко

Секретар

І. Картавий

Начальник управління  
правового забезпечення діяльності  
Київської міської ради

В. Слончак

Постійна комісія Київської міської  
ради з питань освіти, науки, сім'ї, молоді та спорту

Голова

Г. Старостенко

Секретар

Н. Шульга

# ПОЯСНЮВАЛЬНА ЗАПИСКА

№ ПЗ-30193 від 23.03.2018

до проекту рішення Київської міської ради:  
**Про надання управлінню освіти Дніпровської районної в місті Києві державної адміністрації земельної ділянки для експлуатації та обслуговування навчального закладу на вул. Тампере, 2а у Дніпровському районі м. Києва**

До кадастрової справи

№ А-24827



## 1. Юридична особа:

Назва *Управління освіти Дніпровської районної в місті Києві державної адміністрації*

Клопотання *від 19.03.2018 № ЗДЦ-5556*

Згода (доручення) на проектування -

## 2. Відомості про земельну ділянку (кадастровий № 8000000000:63:027:0001)

Місце розташування (адреса) *м. Київ, р-н Дніпровський, вул. Тампере, 2а*

Площа *0,3486 га*

Вид та термін користування *Постійне користування*

Вид використання *для експлуатації та обслуговування навчального закладу*

Нормативна грошова оцінка (за попереднім розрахунком\*) *4 433 964 грн. 52 коп. відповідно витягу з технічної документації ПР-02644 від 26.03.2018*

\*Наведені розрахунки нормативної грошової оцінки не є остаточними і будуть уточнені відповідно до вимог чинного законодавства при підготовці документу, що посвідчує право на землю.

## 3. Обґрунтування прийняття рішення

На замовлення зацікавленої особи та враховуючи рішення Київської міської ради від 10.09.2015 № 958/1822 "Про інвентаризацію земель міста Києва" землепорядною організацією розроблено технічну документацію із землеустрою щодо інвентаризації земель, яка згідно з положеннями законодавства погоджена в установленому порядку з відповідними органами, зокрема:

орган архітектури *№ 10354/0/012/19-17 від 23.11.2017*

територіальний орган, що здійснює реалізацію державної політики у сфері земельних відносин *№ 19-26-0.31-2158/35-17 від 17.11.2017*

Відповідно до Земельного кодексу України та Порядку передачі (надання) земельних ділянок в користування або у власність у місті Києві, затвердженого рішенням Київської міської ради від 20.04.2017 № 241/2463, враховуючи, що земельна ділянка зареєстрована в Державному земельному кадастрі (витяг з Державного земельного кадастру про земельну ділянку від 13.12.2017 №НВ-8000684852017) та право комунальної власності територіальної громади міста Києва на яку зареєстровано в установленому порядку (витяг з Державного реєстру речових прав на нерухоме майно про реєстрацію права власності від 16.03.2018 №117321728), Департаментом земельних ресурсів виконавчого органу Київської міської ради (Київської міської державної адміністрації) розроблено відповідний проект рішення Київської міської ради.

#### **4. Мета прийняття рішення.**

Метою прийняття рішення є забезпечення реалізації встановленого Земельним кодексом України права особи на оформлення права користування (власності) на землю.

#### **5. Особливі характеристики ділянки.**

Наявність будівель і споруд на ділянці: *Забудована, розташовано дошкільний навчальний заклад (ясла-садок) № 297 Дніпровського району міста Києва до складу якого входить 2-ох поверхова будівля дошкільної установи, веранди (4 шт) та сараї (2 шт) загальною площею 977,6 кв.м, який закріплений на праві оперативного управління за управлінням освіти Дніпровської районної в місті Києві державної адміністрації на підставі розпорядження Дніпровської районної в місті Києві державної адміністрації від 27.10.2011 № 449 «Про закріплення майна, переданого до сфери управління Дніпровської районної в місті Києві державної адміністрації» та довідки управління освіти Дніпровської районної в місті Києві державної адміністрації від 05.09.2017 № 01/21-44/3147.*

Інші особливості: *Земельна ділянка відводиться із земель комунальної власності територіальної громади міста Києва, розташована поза межами зелених та інших природоохоронних зон. Категорія земель – землі житлової та громадської забудови, код КВЦПЗ - 03.02. Відповідно до Генерального плану міста, затвердженого рішенням Київради від 28.03.2002 № 370/1804, земельна ділянка за функціональним призначенням належить до території багатопверхової житлової забудови. Детальний план території в межах якої знаходиться земельна ділянка відсутній. Червоні лінії земельну ділянку не перетинають. Заборгованість по платі за землю відсутня.*

#### **6. Стан нормативно-правової бази у даній сфері правового регулювання.**

Загальні засади та порядок передачі земельних ділянок у власність чи користування юридичним особам визначено Земельним кодексом України та Порядком набуття прав на землю із земель комунальної власності у місті Києві, затвердженим рішенням Київради від 20.04.2017 № 241/2463.

Рішення про передачу (надання) земельної ділянки може бути прийнято Київською міською радою з урахуванням вимог статті 24 Закону України "Про регулювання містобудівної діяльності".

#### **7. Фінансово-економічне обґрунтування.**

Реалізація рішення не потребує додаткових витрат міського бюджету.

Відповідно до Податкового Кодексу України розмір земельного податку складатиме *0 грн. 00 коп. (0%)*


**8. Прогноз соціально-економічних та інших наслідків прийняття рішення.**

Наслідками прийняття розробленого проекту рішення стане:


- реалізація зацікавленою особою своїх прав щодо використання земельної ділянки

Доповідач: директор Департаменту земельних ресурсів Поліщук О.Г.

Директор Департаменту  
земельних ресурсів



**Поліщук О.Г.**





**Заступник міського голови –  
секретар Київської міської ради**

---

Міщенко О.Г.  
Старостенко Г.В.  
Слончаку В.В.

Прошу розглянути проект рішення від 04.04.2018  
№08/231- 1139/ПР в установленому порядку.

Пихтіній О.М.

Для контролю за проходженням та тиражування.

Юнаковій С.М.  
Резнікову О.Ю. – до відома

**В.ПРОКОПІВ**

“06” квітня 2018 року  
№ 08/231 – 1139/ПР



08/231-1139/MP  
04.04.2018

ВИКОНАВЧИЙ ОРГАН КИЇВСЬКОЇ МІСЬКОЇ РАДИ  
(КИЇВСЬКА МІСЬКА ДЕРЖАВНА АДМІНІСТРАЦІЯ)

**ДЕПАРТАМЕНТ ЗЕМЕЛЬНИХ РЕСУРСІВ**

вул. Хрещатик, 32-а, м. Київ, 01601, тел. (044) 279-58-72, ф. (044) 288-07-57,  
КБУ "Контактний центр міста Києва" (044) 15-51, E-mail: [dzr@kievcity.gov.ua](mailto:dzr@kievcity.gov.ua) Код ЄДРПОУ 26199097

04.04.2018 № 057052- 7442  
на № \_\_\_\_\_ від \_\_\_\_\_

Заступнику міського голови –  
секретарю Київради  
**В. ПРОКОПІВУ**

**Шановний Володимире Володимировичу!**

Департамент земельних ресурсів виконавчого органу Київської міської ради (Київської міської державної адміністрації) підготував проект рішення Київської міської ради "Про надання управлінню освіти Дніпровської районної в місті Києві державної адміністрації земельної ділянки для експлуатації та обслуговування навчального закладу на вул. Тампере, 2а у Дніпровському районі м. Києва" (справа А-24827) та направляє для подальшого розгляду у відповідних комісіях Київської міської ради, відповідно до регламенту Київської міської ради, затвердженого рішенням Київради від 07.07.2016 № 579/579.

З повагою,  
Директор

О. Поліщук