



08/231-1137/MP
15.08.2024

КИЇВСЬКА МІСЬКА РАДА

III СЕСІЯ IX СКЛИКАННЯ

РІШЕННЯ

№ _____

Про надання КИЇВСЬКОМУ
КОМУНАЛЬНОМУ ОБ'ЄДНАННЮ
ЗЕЛЕНОГО БУДІВНИЦТВА ТА
ЕКСПЛУАТАЦІЇ ЗЕЛЕНИХ НАСАДЖЕНЬ
МІСТА «КИЇВЗЕЛЕНБУД» земельної
ділянки в постійне користування для
утримання та експлуатації скверу на розі
вул. Кирилівської та вул. Куренівської в
Оболонському районі міста Києва

Лариса



470448253

Розглянувши заяву КИЇВСЬКОГО КОМУНАЛЬНОГО ОБ'ЄДНАННЯ ЗЕЛЕНОГО БУДІВНИЦТВА ТА ЕКСПЛУАТАЦІЇ ЗЕЛЕНИХ НАСАДЖЕНЬ МІСТА «КИЇВЗЕЛЕНБУД» (код ЄДРПОУ: 03362123, місцезнаходження юридичної особи: 04053, м. Київ, вул. Кудрявська, 23) від 13 липня 2024 року № 64018-008799960-031-03, керуючись статтями 9, 79¹, 83, 92, 116, 122, 123 Земельного кодексу України, пунктом 34 частини першої статті 26 Закону України «Про місцеве самоврядування в Україні», Законом України «Про адміністративну процедуру», враховуючи рішення Київської міської ради від 15 листопада 2018 року № 40/6091 «Про надання статусу скверу земельній ділянці на розі вул. Кирилівської та вул. Куренівської в Оболонському районі м. Києва», та те, що земельна ділянка зареєстрована в Державному земельному кадастрі, право комунальної власності територіальної громади міста Києва на яку зареєстровано в установленому порядку (право власності зареєстровано у Державному реєстрі речових прав на нерухоме майно 22 липня 2024 року, номер відомостей про речове право: 56019104), Київська міська рада

ВИРІШИЛА:

1. Надати КИЇВСЬКОМУ КОМУНАЛЬНОМУ ОБ'ЄДНАННЮ ЗЕЛЕНОГО БУДІВНИЦТВА ТА ЕКСПЛУАТАЦІЇ ЗЕЛЕНИХ НАСАДЖЕНЬ МІСТА «КИЇВЗЕЛЕНБУД», за умови виконання пункту 2 цього рішення, в

постійне користування земельну ділянку площею 0,1400 га (кадастровий номер 8000000000:78:124:0016) для утримання та експлуатації скверу (код виду цільового призначення – 07.08 земельні ділянки загального користування, які використовуються як зелені насадження загального користування) на розі вул. Кирилівської та вул. Куренівської в Оболонському районі міста Києва із земель комунальної власності територіальної громади міста Києва (категорія земель – землі рекреаційного призначення), заява ДД від 13 липня 2024 року № 64018-008799960-031-03, справа № 470448253.

2. КИЇВСЬКОМУ КОМУНАЛЬНОМУ ОБ'ЄДНАННЮ ЗЕЛЕНОГО БУДІВНИЦТВА ТА ЕКСПЛУАТАЦІЇ ЗЕЛЕНИХ НАСАДЖЕНЬ МІСТА «КИЇВЗЕЛЕНБУД»:

2.1. Виконувати обов'язки землекористувача відповідно до вимог статті 96 Земельного кодексу України.

2.2. Вжити заходів щодо державної реєстрації права постійного користування земельною ділянкою у порядку, встановленому Законом України «Про державну реєстрацію речових прав на нерухоме майно та їх обтяжень».

2.3. Забезпечити вільний доступ для прокладання нових, ремонту та експлуатації існуючих інженерних мереж і споруд, що знаходяться в межах земельної ділянки.

2.4. Під час використання земельної ділянки дотримуватися обмежень у її використанні, зареєстрованих у Державному земельному кадастрі.

2.5. Частина земельної ділянки в межах червоних ліній використовувати з обмеженнями відповідно до вимог містобудівного законодавства та Закону України «Про автомобільні дороги».

2.6. Дотримуватися вимог Закону України «Про охорону культурної спадщини».

3. Попередити землекористувача, що використання земельної ділянки не за цільовим призначенням тягне за собою припинення права користування нею відповідно до вимог статей 141, 143 Земельного кодексу України.

4. Дане рішення набирає чинності та вважається доведеним до відома заявника з дня його оприлюднення на офіційному вебсайті Київської міської ради.

5. Контроль за виконанням цього рішення покласти на постійну комісію Київської міської ради з питань архітектури, містопланування та земельних відносин.

Київський міський голова

Віталій КЛИЧКО

ПОДАННЯ:

Заступник голови
Київської міської державної адміністрації
з питань здійснення самоврядних
повноважень




Петро ОЛЕНИЧ

Директор Департаменту земельних ресурсів
виконавчого органу Київської міської ради
(Київської міської державної адміністрації)



Валентина ПЕЛИХ

Начальник юридичного управління
Департаменту земельних ресурсів
виконавчого органу Київської міської ради
(Київської міської державної адміністрації)




Дмитро РАДЗИВСЬКИЙ

ПОГОДЖЕНО:

13.11.2024
Постійна комісія Київської міської ради
з питань архітектури, містопланування
та земельних відносин

Голова




Михайло ТЕРЕНТЬЄВ

Секретар засідання

Олена МАРЧЕНКО
Юрій ФЕДОРЕНКО

Начальник управління правового
забезпечення діяльності
Київської міської ради




Валентина ПОЛОЖИШНИК

Постійна комісія Київської міської
ради з питань екологічної політики

15.09.2024
Big 27.11.2024 № 08/230-1481
24.09.2024

Голова



Денис МОСКАЛЬ

ПОЯСНЮВАЛЬНА ЗАПИСКА

№ ПЗН-69461 від 06.08.2024

до проєкту рішення Київської міської ради:

Про надання КИЇВСЬКОМУ КОМУНАЛЬНОМУ ОБ'ЄДНАННЮ ЗЕЛЕНОГО БУДІВНИЦТВА ТА ЕКСПЛУАТАЦІЇ ЗЕЛЕНИХ НАСАДЖЕНЬ МІСТА «КИЇВЗЕЛЕНБУД» земельної ділянки в постійне користування для утримання та експлуатації скверу на розі вул. Кирилівської та вул. Куренівської в Оболонському районі міста Києва

До справи
№ 470448253



1. Юридична особа:

Назва	КИЇВСЬКЕ КОМУНАЛЬНЕ ОБ'ЄДНАННЯ ЗЕЛЕНОГО БУДІВНИЦТВА ТА ЕКСПЛУАТАЦІЇ ЗЕЛЕНИХ НАСАДЖЕНЬ МІСТА «КИЇВЗЕЛЕНБУД»
Перелік засновників (учасників)	КИЇВСЬКА МІСЬКА ДЕРЖАВНА АДМІНІСТРАЦІЯ Україна, місто Київ, ВУЛИЦЯ ХРЕЦАТИК, 36
Кінцевий бенефіціарний власник (контролер)*	Відсутній
Реєстраційний номер:	від 15.07.2024 № 470448253

2. Відомості про земельну ділянку (кадастровий № 8000000000:78:124:0016).

Місце розташування:	м. Київ, р-н Оболонський, на розі вул. Кирилівської та вул. Куренівської
Площа:	0,1400 га
Вид та термін користування:	Право в процесі оформлення (постійне користування)
Категорія земель:	Землі рекреаційного призначення
Цільове призначення:	07.08 земельні ділянки загального користування, які використовуються як зелені насадження загального користування (для утримання та експлуатації скверу)
Нормативна грошова оцінка (за попереднім розрахунком*)	1 328 651 грн 28 коп.

*Наведені розрахунки нормативної грошової оцінки не є остаточними і будуть уточнені відповідно до вимог чинного законодавства при оформленні права на земельну ділянку.

3. Обґрунтування прийняття рішення.

Відповідно до статті 123 Земельного кодексу України, враховуючи, що земельна ділянка зареєстрована в Державному земельному кадастрі, право комунальної власності територіальної громади міста Києва на яку зареєстровано в установленому порядку (інформаційна довідка з Державного реєстру речових прав на нерухоме майно від 06.08.2024 № 389717831), Департаментом земельних ресурсів виконавчого органу Київської міської ради (Київської міської державної адміністрації) розроблено проєкт рішення Київської міської ради щодо надання земельної ділянки в постійне користування без зміни її меж та цільового призначення без складання документації із землеустрою.

4. Мета прийняття рішення.

Метою прийняття рішення є забезпечення реалізації встановленого Земельним кодексом України права особи на оформлення права користування на землю.

5. Особливі характеристики ділянки.

Наявність будівель і споруд на ділянці:	Земельна ділянка вільна від капітальної забудови.
Наявність ДПТ:	Детальний план території відсутній.
Функціональне призначення згідно з Генпланом:	Відповідно до Генерального плану міста Києва та проекту планування його приміської зони на період до 2020 року, затвердженого рішенням Київської міської ради від 28.03.2002 № 370/1804, земельна ділянка за функціональним призначенням належить частково до території промисловості, частково до території вулиць і доріг.
Правовий режим:	Земельна ділянка належить до земель комунальної власності територіальної громади міста Києва.
Розташування в зеленій зоні:	Земельна ділянка не входить до зеленої зони.
Інші особливості:	<p>Земельна ділянка сформована в рамках реалізації Міської цільової програми використання та охорони земель міста Києва на 2019-2021 роки, затвердженої рішенням Київської міської ради від 04.12.2018 № 229/6280 та зареєстрована у Державному земельному кадастрі на підставі розробленої КП «Київський інститут земельних відносин» технічної документації із землеустрою щодо інвентаризації земель на території кадастрового кварталу 78:124 з кодом виду цільового призначення – 07.08 земельні ділянки загального користування, які використовуються як зелені насадження загального користування</p> <p>Технічна документація із землеустрою щодо інвентаризації земель на території кадастрового кварталу 78:124 обмеженого вул. Кирилівська, вул. Сирецька, вул. Склярєнка Семена, вул. Куренівська у Оболонському районі м. Києва затверджена рішенням Київської міської ради від 21.03.2024 № 302/8268.</p> <p>Рішенням Київської міської ради від 15.11.2018 № 10/6091 земельній ділянці на розі вул. Кирилівської та вул. Куренівської надано статус скверу. Земельна ділянка потрапляє в межі історичних ареалів населених місць (довідка (витяг) з містобудівного кадастру надана Департаментом містобудування та архітектури виконавчого органу Київської міської ради (Київської міської державної адміністрації) від 07.08.2024 №055-7392).</p> <p>Зазначаємо, що Департамент земельних ресурсів не може перебирати на себе повноваження Київської міської ради та приймати рішення щодо надання або відмову у наданні в постійне користування земельної ділянки, оскільки відповідно до пункту 34 частини першої статті 26 Закону України «Про місцеве самоврядування в Україні» та статей 9, 122 Земельного кодексу України такі питання вирішуються виключно на пленарних засіданнях сільської, селищної, міської ради.</p> <p>Зазначене підтверджується, зокрема, рішеннями Верховного Суду від 28.04.2021 у справі № 826/8857/16, від 17.04.2018 у справі № 826/8107/16, від 16.09.2021 у справі № 826/8847/16.</p> <p>Зважаючи на вказане, цей проект рішення направляється для подальшого розгляду Київською міською радою відповідно до її Регламенту.</p>

6. Стан нормативно-правової бази у даній сфері правового регулювання.

Загальні засади та порядок передачі земельних ділянок у користування зацікавленим особам визначено Земельним кодексом України та Порядком набуття прав на землю із земель комунальної власності у місті Києві, затвердженим рішенням Київської міської ради від 20.04.2017 № 241/2463.

Проект рішення не стосується прав і соціальної захищеності осіб з інвалідністю та не матиме впливу на життєдіяльність цієї категорії.

Проект рішення не містить службової інформації у розумінні статті 6 Закону України «Про доступ до публічної інформації».

Проект рішення не містить інформації про фізичну особу (персональні дані) у розумінні статей 11 та 21 Закону України «Про інформацію» та статті 2 Закону України «Про захист персональних даних».

7. Фінансово-економічне обґрунтування.

Реалізація рішення не потребує додаткових витрат міського бюджету.


Відповідно до Податкового кодексу України та Положення про плату за землю в місті Києві, затвердженого рішенням Київської міської ради від 23.06.2011 № 242/5629 «Про встановлення місцевих податків і зборів у м. Києві» (зі змінами та доповненнями) розрахунковий розмір земельного податку складатиме: **13 286 грн 51 коп. (1%)**.

8. Прогноз соціально-економічних та інших наслідків прийняття рішення.

Наслідками прийняття розробленого проекту рішення стане реалізація зацікавленою особою своїх прав щодо користування земельною ділянкою.

Доповідач: директор Департаменту земельних ресурсів **Валентина ПЕЛИХ**

Директор Департаменту земельних ресурсів



Валентина ПЕЛИХ



КИЇВСЬКА МІСЬКА РАДА
Управління правового забезпечення
діяльності Київської міської ради

вул. Хрещатик, 36, м. Київ, 01001, тел.: (044) 202 70 19
Контактний центр міста Києва: (044) 15 51, e-mail: jurist@kmr.gov.ua, сайт: kmr.gov.ua
код ЄДРПОУ 22883141

27.11.2024 № 08/230-1481

На № _____ від _____

Голові постійної комісії
Київської міської ради з питань
архітектури, містопланування та
земельних відносин
Михайлу ТЕРЕНТЬЄВУ

Зауваження

до проєкту рішення Київської міської ради від 15.08.2024 № 08/231-1137/ПР
«Про надання КИЇВСЬКОМУ КОМУНАЛЬНОМУ ОБ'ЄДНАННЮ ЗЕЛЕНОГО
БУДІВНИЦТВА ТА ЕКСПЛУАТАЦІЇ ЗЕЛЕНИХ НАСАДЖЕНЬ МІСТА
«КИЇВЗЕЛЕНБУД» земельної ділянки в постійне користування для утримання
та експлуатації скверу на розі вул. Кирилівської та вул. Куренівської в
Оболонському районі міста Києва»

Управлінням правового забезпечення діяльності Київської міської ради
опрацьовано поданий проєкт рішення, з приводу чого зазначаємо таке.

Проєктом рішення передбачається Надати КИЇВСЬКОМУ
КОМУНАЛЬНОМУ ОБ'ЄДНАННЮ ЗЕЛЕНОГО БУДІВНИЦТВА ТА
ЕКСПЛУАТАЦІЇ ЗЕЛЕНИХ НАСАДЖЕНЬ МІСТА «КИЇВЗЕЛЕНБУД», за
умови виконання пункту 2 цього рішення, в постійне користування земельну
ділянку площею 0,1400 га (кадастровий номер 8000000000:78:124:0016) для
утримання та експлуатації скверу (код виду цільового призначення – 07.08
земельні ділянки загального користування, які використовуються як зелені
насадження загального користування) на розі вул. Кирилівської та
вул. Куренівської в Оболонському районі міста Києва із земель комунальної
власності територіальної громади міста Києва (категорія земель – землі
рекреаційного призначення), заява ДЦ від 13 липня 2024 року № 64018-
008799960-031-03, справа № 470448253.

Згідно з пояснювальною запискою до проєкту рішення, детальний план
території відсутній.

Відповідно до Генерального плану міста Києва та проєкту планування його
приміської зони на період до 2020 року, затвердженого рішенням Київської

міської ради від 28.03.2002 № 370/1804, земельна ділянка за функціональним призначенням належить частково до території промисловості, частково до території вулиць і доріг.

Зауважуємо, що згідно з частиною третьою статті 20 Земельного кодексу України категорія земель та вид цільового призначення земельної ділянки визначаються в межах відповідного виду функціонального призначення території, передбаченого затвердженим комплексним планом просторового розвитку території територіальної громади або генеральним планом населеного пункту.

Класифікатор видів цільового призначення земельних ділянок, видів функціонального призначення територій та співвідношення між ними, а також правила його застосування з визначенням категорій земель та видів цільового призначення земельних ділянок, які можуть встановлюватися в межах відповідної функціональної зони, затверджуються Кабінетом Міністрів України (частина 5 статті 20 Земельного кодексу України).

Постановою Кабінету Міністрів України від 28.07.2021 № 821 «Про внесення змін до деяких актів Кабінету Міністрів України» визначено «Класифікатор видів цільового призначення земельних ділянок, видів функціонального призначення територій та співвідношення між ними, а також правила їх застосування» (далі – Класифікатор).

Відповідно до абзацу дев'ятого пункту 2 розділу I «Загальні положення» Класифікатора категорія земель та вид цільового призначення земельної ділянки визначаються у випадках, установлених законодавством, у межах відповідного виду функціонального призначення території, передбаченого затвердженим комплексним планом просторового розвитку території територіальної громади, генеральним планом населеного пункту, детальним планом території.

Відповідно до Класифікатора видів функціонального призначення територій та їх співвідношення з видами цільового призначення земельних ділянок, виду функціонального призначення території «території промисловості» не відповідає вид цільового використання «07.08 земельні ділянки загального користування, які використовуються як зелені насадження загального користування».

У зв'язку з чим постає питання відповідності запропонованого проектом рішення виду використання земельної ділянки відповідному виду функціонального призначення території передбачено Генеральним планом міста Києва.

Разом з тим проект рішення підготовлений Департаментом земельних ресурсів виконавчого органу Київської міської ради (Київської міської державної адміністрації) до повноважень якого відповідно до Положення про Департамент земельних ресурсів виконавчого органу Київської міської ради (Київської міської державної адміністрації), затвердженого рішенням Київської міської

ради від 19.12.2002 № 182/342 (у редакції рішення Київської міської ради від 23 червня 2022 року № 4753/4794) Департамент забезпечує виконання повноважень Київської міської ради у сфері земельних відносин і здійснення державного контролю за використанням та охороною земель усіх категорій і форм власності на території міста Києва.

Департамент у межах своєї компетенції здійснює управління землями комунальної власності територіальної громади міста Києва, забезпечує проведення в місті Києві земельної реформи, раціональне використання та охорону цих земель на території міста, здійснення державного контролю за використанням та охороною земель усіх категорій і форм власності на території міста Києва, забезпечує вжиття заходів інспекційного реагування щодо дотримання вимог земельного законодавства на території міста Києва в межах повноважень, визначених законами України.


2. Пунктом 4 проєкту рішення передбачається, що дане рішення набирає чинності та вважається доведеним до відома заявника з дня його оприлюднення на офіційному вебсайті Київської міської ради.

Проєкт рішення в розумінні Закону України «Про адміністративну процедуру» (далі - Закон) є адміністративним актом, у зв'язку з чим зауважуємо, що 08.11.2024 року набрав чинності Закон України «Про внесення змін до деяких законодавчих актів України щодо захисту інтересів власників земельних часток (паїв), а також застосування адміністративної процедури у сфері земельних відносин», яким було доповнено Земельний кодекс України главою 3¹.

Так, відповідно до частини 10 статті 17² Земельного кодексу України адміністративний акт у сфері земельних відносин набирає чинності з моменту його прийняття, якщо інше не передбачено цим Кодексом, Законом України «Про адміністративну процедуру» та іншими законодавчими актами у сфері земельних відносин, і має бути доведений до відома тих, кого він стосується. Зважаючи на вищевикладене, рекомендуємо пункт 4 проєкту рішення викласти в такій редакції: «4. Дане рішення набирає чинності з моменту його прийняття».

Зважаючи на викладене, рекомендуємо доопрацювати проєкт рішення в межах можливостей та процедур, передбачених Регламентом Київської міської ради, затвердженим рішенням Київської міської ради від 04.11.2021 № 3135/3176 та відобразити у проєкті рішення відповідні положення, спрямовані на врахування вищенаведених приписів Закону.

Начальник управління



Валентина ПОЛОЖИШНИК