



08/231-1134/17P
23.04.2020

КИЇВСЬКА МІСЬКА РАДА

XI СЕСІЯ VIII СКЛИКАННЯ

РІШЕННЯ

№ _____

Проект

Про надання згоди Управлінню освіти
Дарницької районної в місті Києві
державної адміністрації на списання
майна, яке належить до комунальної
власності територіальної громади
міста Києва

Відповідно до частини п'ятої статті 60 Закону України «Про місцеве самоврядування в Україні», рішення Київської міської ради від 27 вересня 2018 року № 1536/5600 «Про затвердження Порядку списання об'єктів комунальної власності територіальної громади міста Києва», враховуючи лист Управління освіти Дарницької районної в місті Києві державної адміністрації від 13 серпня 2019 року № 2608, лист Дарницької районної в місті Києві державної адміністрації від 24 липня 2019 року № 101-6728/05, Київська міська рада

ВИРІШИЛА:

1. Надати Управлінню освіти Дарницької районної в місті Києві державної адміністрації згоду на списання майна, яке належить до комунальної власності територіальної громади міста Києва, згідно з додатком.
2. Контроль за виконанням цього рішення покласти на постійну комісію Київської міської ради з питань власності.

Київський міський голова

Віталій КЛИЧКО

Подання:

Заступник голови

Володимир СЛОНЧАК

Директор Департаменту
комунальної власності
м. Києва

Андрій ГУДЗЬ

Начальник юридичного
управління

Всеволод КОМАРНИЦЬКИЙ

Погоджено:

Перший заступник голови

Микола ПОВОРОЗНИК

Заступник голови

Петро ПАНТЕЛЕСВ

Керівник апарату

Дмитро ЗАГУМЕННИЙ

Виконувач обов'язків начальника
юридичного управління

Ольга ЯКОВЛЄВА

Постійна комісія Київради
з питань власності:

Голова

Максим КОНОБАС

Секретар

Юрій ВАХЕЛЬ

Постійна комісія Київради
з питань освіти, науки, сім'ї,
молоді та спорту:

Голова

Ганна СТАРОСТЕНКО

Секретар

Наталія ШУЛЬГА

Начальник Управління правового
забезпечення діяльності Київської
міської ради

Ганна ГАРШИНА

Додаток
до рішення Київської міської ради
№ _____

Майно, яке належить до комунальної власності територіальної громади міста Києва,
згода на списання якого надається Управлінню освіти
Дарницької районної в місті Києві державної адміністрації

Найменування майна та адреса розташування	Інвентарний номер	Рік введення в експлуатацію	Площа, кв. м	Загальна площа, кв. м	Первісна балансова вартість, грн	Знос, грн	Залишкова балансова вартість станом на 01.04.2019 р., грн
Теплиця в складі: – теплиця; – підсобне приміщення; – підсобне приміщення Спеціалізована загальноосвітня школа І–ІІІ ступенів № 305 з поглибленим вивченням іноземної мови (вул. Є. Харченка, 53)	10311017	1992	66,10 20,20 34,80	121,1	77168,00	49442,45	27725,55

Київський міський голова

Віталій КЛИЧКО



ПОЯСНЮВАЛЬНА ЗАПИСКА

до проєкту рішення Київської міської ради «Про надання згоди Управлінню освіти Дарницької районної в місті Києві державної адміністрації на списання майна, яке належить до комунальної власності територіальної громади міста Києва»

1. Обґрунтування необхідності прийняття рішення.

До Департаменту комунальної власності м. Києва виконавчого органу Київської міської ради (Київської міської державної адміністрації) надійшло звернення Управління освіти Дарницької районної в місті Києві державної адміністрації від 13 серпня 2019 року № 2608 щодо списання шляхом ліквідації теплиці з підсобними приміщеннями загальною площею 121,1 кв. м, розташованої на території спеціалізованої загальноосвітньої школи I–III ступенів № 305 з поглибленим вивченням іноземної мови у Дарницькому районі м. Києва за адресою: вул. Є. Харченка, 53, яка знаходиться в аварійному стані та подальша експлуатація якої неможлива.

Комісією з визначення непридатності матеріальних цінностей та його списання спеціалізованої загальноосвітньої школи I–III ступенів № 305 з поглибленим вивченням іноземної мови, створеної наказом від 12 лютого 2019 року № 38, було проведено візуальне обстеження конструкції теплиці з підсобними приміщеннями та встановлено, що проведення капітального ремонту теплиці з підсобними приміщеннями недоцільно через граничний знос несучих елементів конструкції.

Вказана комісія встановила, що будівля теплиці з підсобними приміщеннями знаходиться в стані, що створює загрозу для життя та здоров'я дітей і потребує вирішити питання щодо списання шляхом ліквідації теплиці з підсобними приміщеннями з дотриманням правил техніки безпеки.

Зазначене питання узгоджено з Дарницькою районною в місті Києві державною адміністрацією (лист-згода від 24 липня 2019 року № 101–6728/05).

В майновий комплекс спеціалізованої загальноосвітньої школи I–III ступенів № 305 з поглибленим вивченням іноземної мови у Дарницькому районі м. Києва входить вищенаведена теплиця з підсобними приміщеннями, зазначене майно належить до комунальної власності територіальної громади міста Києва.

Згідно з розпорядженням виконавчого органу Київської міської ради (Київської міської державної адміністрації) від 10 грудня 2010 року № 1112 «Про питання організації управління районами в місті Києві» спеціалізована загальноосвітня школа I–III ступенів № 305 з поглибленим вивченням іноземної мови у Дарницькому районі м. Києва разом з теплицею віднесена до управління Дарницької районної в місті Києві державної адміністрації.

Відповідно до розпорядження Дарницької районної в місті Києві державної адміністрації від 11 серпня 2011 року № 373 «Про закріплення майна переданого до сфери управління Дарницької районної в місті Києві державної адміністрації» за Управлінням освіти Дарницької районної в місті Києві державної адміністрації закріплена спеціалізована загальноосвітня школа I–III ступенів № 305 з поглибленим вивченням іноземної мови у Дарницькому районі м. Києва до майнового комплексу якої входить теплиця за адресою: вул. Є. Харченка, 53.

Листом Управління освіти Дарницької районної в місті Києві державної адміністрації від 13 серпня 2019 року № 2608 повідомлено, що первісна балансова вартість теплиці з підсобними приміщеннями складає 77168,00 грн, залишкова балансова вартість становить 27725,55 грн (станом на 01 квітня 2019 року).

Враховуючи, що площа вказаної теплиці з підсобними приміщеннями становить 121,1 кв. м та керуючись підпунктом 6.1. пункту 6 Порядку списання об'єктів комунальної власності територіальної громади міста Києва, затвердженого рішенням Київської міської ради від 27 вересня 2018 року № 1536/5600, відповідно до якого згоду на списання будівель та споруд площею 100 кв. м і більше незалежно від вартості, ступеня зносу та строку експлуатації надає Київська міська рада, Департаментом комунальної власності м. Києва виконавчого органу Київської міської ради (Київської міської державної адміністрації) підготовлено вказаний проєкт рішення Київської міської ради.

Одночасно, листом Управлінням освіти Дарницької районної в місті Києві державної адміністрації від 13 серпня 2019 року № 2608 надано документи у відповідності до пункту 8 Порядку списання.

Крім того, згідно з пунктом 15 Порядку списання Управлінням освіти Дарницької районної в місті Києві державної адміністрації надано акт списання основних засобів (часткової ліквідації) від 28 травня 2019 року № 1, протокол засідання інвентаризаційної комісії, інвентарну картку обліку основних засобів № 9.

Що стосується відомостей про наявність обтяжень чи обмежень стосовно розпорядження майном, що пропонується до списання, то в довідці Управління освіти Дарницької районної в місті Києві державної адміністрації зазначено, що обтяження та обмеження стосовно теплиці з підсобними приміщеннями відсутні.

Відповідно до пунктів 31, 32 зазначеного вище Порядку, керівник суб'єкта господарювання та члени комісії забезпечують згідно із законодавством подання суб'єкту управління та Департаменту комунальної власності м. Києва виконавчого органу Київської міської ради (Київської міської державної адміністрації) достовірних матеріалів, передбачених цим Порядком, а також організовує та забезпечує дотримання процедури списання майна відповідно до цього Порядку.

2. Мета та завдання прийняття рішення.

Метою прийняття зазначеного рішення Київської міської ради є можливість списання з балансу теплиці з підсобними приміщеннями на вул. Є. Харченка, 53, яка належить до комунальної власності територіальної громади міста Києва та обліковується на балансі Управління освіти Дарницької районної в місті Києві державної адміністрації.

3. Загальна характеристика та основні положення проєкту рішення.

Проєкт рішення Київської міської ради передбачає надання згоди на списання майна, що належить до комунальної власності територіальної громади міста Києва.

4. Фінансово-економічне обґрунтування.

Реалізація даного проєкту рішення не потребує витрат з місцевого бюджету.

5. Позиція заінтересованих органів

Проект рішення Київської міської ради «Про надання Управлінню освіти Дарницької районної в місті Києві державної адміністрації згоди на списання майна, яке належить до комунальної власності територіальної громади міста Києва» буде погоджено відповідно до вимог, зазначених у Регламенті виконавчого органу Київської міської ради (Київської міської державної адміністрації), затвердженого розпорядженням виконавчого органу Київської міської ради (Київської міської державної адміністрації) від 08 жовтня 2013 року № 1810 «Про затвердження Регламенту виконавчого органу Київської міської ради (Київської міської державної адміністрації)».

Вказаний проект рішення не стосується інтересів інших органів.

6. Стан нормативно-правової бази у даній сфері правового регулювання.

Правові відносини, що регулюють вказані в проекті рішення питання, відповідають Закону України «Про місцеве самоврядування в Україні» та рішенню Київської міської ради від 27 вересня 2018 року № 1536/5600 «Про затвердження Порядку списання об'єктів комунальної власності територіальної громади міста Києва».


7. Громадське обговорення

Проект рішення не потребує проведення консультації з громадськістю, оскільки не стосується кола питань, щодо яких відповідно до Порядку проведення консультацій з громадськістю з питань формування та реалізації державної політики, затвердженого постановою Кабінетів Міністрів України від 03 листопада 2010 року № 996, в обов'язковому порядку проводяться консультації з громадськістю.

8. Прогноз результатів.

Реалізація рішення Київської міської ради в кінцевому результаті надасть можливість Управлінню освіти Дарницької районної в місті Києві державної адміністрації списати теплицю з підсобними приміщеннями на вул. Є. Харченка, 53, яка створює загрозу для життя та здоров'я дітей, упорядкувати основні засоби комунальної власності територіальної громади міста Києва та здійснити заходи щодо благоустрою території.

Директор Департаменту
комунальної власності м. Києва



Андрій ГУДЗЬ

Доповідач на пленарному засіданні сесії Київської міської ради: директор Департаменту комунальної власності м. Києва Гудзь А.А.

Особа, відповідальна за супроводження проекту рішення – Гудзь А.А., тел.202-61-88





УКРАЇНА
ДАРНИЦЬКА РАЙОННА В МІСТІ КИЄВІ ДЕРЖАВНА АДМІНІСТРАЦІЯ
УПРАВЛІННЯ ОСВІТИ

Харківське шосе, 168к, м. Київ, 02091 тел. (044) 562-64-54, факс (044) 562-84-40,
e-mail: uo-drda@ukr.net, ЄДРПОУ 37448113

В.О.С.С.С.С. № *2018*
на № _____ від _____

Директорові Департаменту
комунальної власності міста Києва
виконавчого органу Київської міської
ради (Київської міської державної
адміністрації)
А.ГУДЗЮ

Шановний Андрію Анатолійовичу!


Управління освіти Дарницької районної в місті Києві державної адміністрації відповідно до рішення Київської міської ради VI сесії VIII скликання від 27.09.2018 № 1536/5600 "Про затвердження Порядку списання об'єктів комунальної власності територіальної громади міста Києва" та додатку до рішення Київської міської ради від 27.09.2018 № 1536/5600 «Порядок списання об'єктів комунальної власності територіальної громади міста Києва» просить Вас надати рішення про винесення питання щодо списання основних засобів згідно наданих додатків

Додатки арк.

З повагою,

Начальник

Євгенія СПИСОВСЬКА




Основні засоби, які належать до комунальної власності територіальної громади міста Києва, згода на списання яких надається управлінню освіти Дарницької районної в місті Києві державної адміністрації

№ з/п	Найменування основних засобів та адреса розташування	Інвентарний номер	Рік введення в експлуатацію	Одиниця виміру (площа, кв.м, комплект)	Первісна балансова вартість грн	Залишкова балансова вартість, грн, станом на 01.04.2019р
1	«Теплиця з підсобними приміщеннями» - підсобне приміщення; - підсобне приміщення; - теплиця Спеціалізована школа І-ІІІ ступенів № 305 Дарницького району м. Києва, вул. Є.Харченка, 53.	10311017	1992	20,2 34,8 66,1 (121,1)	77168,00	27725,55

Головний бухгалтер

Тетяна ОСИПЧУК



Наталія Капітоненко 562-81-62



УКРАЇНА

ДАРНИЦЬКА РАЙОННА В МІСТІ КИЄВІ ДЕРЖАВНА АДМІНІСТРАЦІЯ

вул. О.Кошиця, 11, м. Київ, 02068, тел. (044) 564-90-10, тел. (044) 565-25-37
E-mail: drda@kmda.gov.ua, darn_zvernngrom@kmda.gov.ua Код ЄДРПОУ 37388222

*Вих. № 24.07.2019
№ 101-0728/05*

Начальникові управління освіти
Дарницької районної в місті Києві
державної адміністрації
Є. СПИСОВСЬКІЙ

Про списання основних засобів

Шановна Євгеніє Іванівно!

У Дарницькій районній в місті Києві державній адміністрації, далі – Адміністрація, розглянуто лист управління освіти Адміністрації від 31.05.2019 № 1949 (вх. № 101/4305 від 19.06.2019), далі – Управління, щодо надання у встановленому порядку дозволу на списання з балансу:

- спеціалізованої загальноосвітньої школи I-III ступенів № 105 з поглибленим вивченням предметів суспільно-гуманітарного циклу сараю-сміттєзбірника за адресою: вул. Сімферопольська, 10 (інвентарний номер 10311015);
- школи I-III ступенів № 111 ім. С.А. Ковпака Дарницького району міста Києва будівлі сараю з підвалом за адресою: вул. Здобунівська, 7-Б (інвентарний номер 10311033);
- спеціалізованої загальноосвітньої школи I-III ступенів № 305 з поглибленим вивченням іноземної мови Дарницького району м. Києва теплиці за адресою: вул. Є. Харченка, 53 (інвентарний номер 10311017);
- школи I-III ступенів № 266 Дарницького району м. Києва огорож електричних (інвентарний номер 10648119) 1412 м.п.;
- дошкільного навчального закладу (ясел-садка) № 790 Дарницького району м. Києва сараю-сміттєзбірника за адресою: вул. Є. Харченка, 20 (інвентарний номер 10310003) та споруджень «Форми малі» (інвентарний номер 10330004);
- дошкільного навчального закладу (ясел-садка) № 792 Дарницького району м. Києва за адресою: вул. Є. Харченка, 49-А споруджень для дитячих ігор (інвентарний номер 10330002);
- дошкільного навчального закладу (ясел-садка) № 99 Дарницького району м. Києва тіньових навісів (інвентарні номери: 10310014, 10310015, 10310004) та огороження території (інвентарний номер 10310006) довжиною 575,78 м.

Відповідно до Порядку списання об'єктів комунальної власності територіальної громади міста Києва, далі – Порядок, затвердженого рішенням Київської міської ради від 27.09.2018 № 1536/5600, враховуючи надані

Згідно з оригіналом

Управлінням відповідні документи, Адміністрація не заперечує щодо списання шляхом ліквідації наступних основних засобів:

- будівлі сараю з підвалом за адресою: вул. Здолбунівська, 7-Б (інвентарний номер 10311033) площею 50,0 кв.м;
- теплиці за адресою: вул. Є. Харченка, 53 (інвентарний номер 10311017) площею 121,1 кв. м;
- огорож електричних (інвентарний номер 10648119) 1412 м.п.;
- сараю-сміттєзбірника за адресою: вул. Є. Харченка, 20 (інвентарний номер 10310003) площею 12 кв. м;
- споруджень «Форми малі» (інвентарний номер 10330004);
- споруджень для дитячих ігор (інвентарний номер 10330002)
- тіньових навісів (інвентарні номери: 10310014, 10310015, 10310004);
- огороження території (інвентарний номер 10310006) довжиною 575,78 м. п.


Що стосується списання сараю-сміттєзбірника за адресою: вул. Сімферопольська, 10 (інвентарний номер 10311015) спеціалізованої загальноосвітньої школи I-III ступенів № 105 з поглибленим вивченням предметів суспільно-гуманітарного циклу, то із наданих документів не вбачається, яка саме будівля підлягає списанню. Тому пропонуємо доопрацювати питання списання вказаної будівлі.

Одночасно звертаємо увагу, що відповідно до Порядку, у місячний строк після закінчення процедури розбирання, демонтажу та оприбуткування, Управлінню необхідно надати до Адміністрації звіт про списання майна, відповідно до додатку 3 Порядку.

З повагою
Керівник апарату

Микола КАЛАШНИК

Бігун 564 98 42
Шундрик 564 92 01



ЗГІДНО
З ОРИГІНАЛОМ

ЗАТВЕРДЖУЮ

директор СШ №305

Л. Касян
(підпис)


« 28 » травня

(посада керівника суб'єкта господарювання)

Спеціалізована загальноосвітня школа І-ІІІ ступенів №305 з поглибленим вивченням іноземної мови

Л. Касян (ініціали та прізвище)

2019 р.



АКТ

інвентаризації майна, що пропонується до списання

спеціалізована загальноосвітня школа І-ІІІ ступенів №305 з поглибленим вивченням іноземної мови

(найменування суб'єкта господарювання та його місцезнаходження (цеку, ділянки тощо), де проводилась інвентаризація)

На підставі наказу (розпорядження) від 12 лютого 2019р. № 38

комісією у складі директор школи - Касян Л.Ф., секретар - Савченко Ю.В., вчитель початкових класів - Руденко В.О., спеціаліст І кат. РУО - Бодіна Г.В.

(посада, прізвище та ініціали членів комісії)

(посада, прізвище та ініціали членів комісії)

проведено інвентаризацію об'єктів комунальної власності, що пропонуються до списання і відображення на субрахунку № 1113 станом на 01 квітня 2019 р.

Інвентаризацію розпочато: 12 квітня 2019 р.

Інвентаризацію закінчено: 12 квітня 2019 р.

Під час проведення інвентаризації встановлено таке:

Порядковий номер	Найменування об'єкта	Рік випуску / дата введення в експлуатацію	номер об'єкта			Станом на <u>01 04</u> 2019 р.				Примітка
			інвентарний	заводський	паспортний	фактично виявлено		за даними бухгалтерського обліку		
						кількість	первісна (переоцінена) вартість, гривні	кількість	первісна (переоцінена) вартість, гривні	
1	2	3	4	5	6	7	8	9	10	11
1	теплиця	09.1992	10311017	-	-	1	77168,00		49442,45	-
Усього						1	77168,00		49442,45	

**ЗГІДНО
З ОРИГІНАЛОМ**


Усього за актом:

(цифрами і словами)

1) загальна кількість об'єктів (фактично)

Начальник 30

Е.І. Смиловська

ЗАТВЕРДЖУЮ
Директор спеціалізованої
школи №305

Л.Ф.Касян

АКТ технічного стану майна спеціалізованої загальноосвітньої школи I-III ступенів з поглибленим вивченням іноземної мови №305 м. Києва

Комісія з визначення непридатності матеріальних цінностей та їхнього списання, створення наказом від 12.02.2019 р. №38 комісією у складі: голова комісії- директор школи Касян Л.Ф., члени комісії: секретар Савченко Ю.В., вчитель початкових класів Руденко В.О., здійснила огляд та обстеження теплиці.

Встановила:

1. Службове приміщення загальною площею 121,1 м²: теплиця в розмірі 66,10 м², підсобне приміщення 20,20 м², підсобне приміщення 34,80 м² знаходиться в жахливому стані: дах протікає, зовні відпадає облицювальна плитка, вікна розбиті, рами гнилі, на стінах відпала штукатурка, труби виїдені іржею.
2. Приміщення для вирощування та дослідження рослин знаходиться в зруйнованому стані: скляна частина теплиці повністю зруйнована та відновленню не підлягає, фундамент на який кріпиться скляна частина руйнується, цегла розпадається від впливу зовнішніх факторів, металева частина поіржавіла, сітка пошкоджена в багатьох місцях.
3. Підпірна стінка руйнується та бетонна основа підпірної стінки тріснула навпіл.


Економічні показники


Комісією проведено інвентаризацію теплиці, яка пропонується до списання, підготовлені економічні показники (балансова вартість, знос). Балансову вартість та знос наведено в таблиці

№	Найменування	Рік введення в експлуатацію	Інвентарний номер	Первісна вартість, грн.	Знос, грн	Залишкова вартість, грн
1	теплиця	1992	10311017	77168,00	49442,45	27725,55

Висновок:


Враховуючи вищезазначене техніко-економічне обґрунтування необхідності списання теплиці, комісія вважає за доцільне списати зруйновану будівлю теплиці.

Голова комісії – Касян Л.Ф. 

Члени комісії – Руденко В.О. 

Савченко Ю.В. 

Спеціаліст I категорії – Бодіна Г.В. 

ЗАТВЕРДЖУЮ
Директор спеціалізованої
школи №305

Л.Ф.Касян

Технічно-економічне обґрунтування необхідності списання майна

Комісія з визначення непридатності матеріальних цінностей та їхнього списання, створення наказом від 12.02.2019 р. №38 комісією у складі: голова комісії- директор школи Касян Л.Ф., члени комісії: секретар Савченко Ю.В., вчитель початкових класів Руденко В.О., провела обстеження теплиці.

Загальні відомості

Будівля теплиці включає в себе службове приміщення рослин , а також підпірної стінки. Будівля зношена та непридатна для подальшого використання.

Технічна характеристика

1. Службове приміщення загальною площею 121,1 м²: теплиця в розмірі 66,10 м² , підсобне приміщення 20,20 м², підсобне приміщення 34,80 м² знаходиться в жахливому стані: дах протікає, зовні відпадає облицювальна плитка, вікна розбиті, рами гнилі, на стінах відпала штукатурка, труби виїдені іржею .
2. Приміщення для вирощування та дослідження рослин знаходиться в зруйнованому стані: скляна частина теплиці повністю зруйнована та відновленню не підлягає, фундамент на який кріпиться скляна частина руйнується, цегла розпадається від впливу зовнішніх факторів, металева частина поіржавіла, сітка пошкоджена в багатьох місцях.
3. Підпірна стінка руйнується та бетонна основа підпірної стінки тріснула навпіл.

Економічні показники

Комісією проведено обстеження теплиці, яка пропонується до списання, оформлено акт інвентаризації, відомість про майно, що пропонується до списання, акт технічного стану майна, зроблено фотофіксацію майна.

Інформація про очікуваний фінансовий результат списання майна, а також напрями використання коштів, які передбачаються одержати в результаті списання

У разі надання дозволу на списання, металева частина будівлі теплиці буде здано на металобрухт, вартість якого буде повернута нашому закладу на розрахунковий рахунок та повернуто нами в дохід бюджету.

Списання теплиці буде проведено шляхом ліквідації.

Теплиця, що пропонується до списання не знаходиться в заставі, арешті, аренді.

Висновок

Ураховуючи наведене техніко-економічне обґрунтування необхідності списання майна, комісія з визначення непридатності матеріальних цінностей та їхнього списання вважає подальше використання теплиці неможливим.




Додатки: акти технічного обстеження.

Голова комісії –Касян Л.Ф.

Члени комісії – Руденко В.О.

Савченко Ю.В.

Спеціаліст I категорії – Бодіна Г.В.



**СПЕЦІАЛІЗОВАНА ЗАГАЛЬНООСВІТНЯ ШКОЛА І-ІІІ СТУПЕНІВ №305
З ПОГЛИБЛЕНИМ ВИВЧЕННЯМ ІНОЗЕМНОЇ МОВИ
ДАРНИЦЬКОГО РАЙОНУ М. КИЄВА**

Протокол

Засідання інвентаризаційної комісії призначеної наказом від 12.02.2019 р. №38 у складі: голова комісії – директор Касян Л.Ф., члени комісії – вчитель початкових класів Руденко В.О., секретар Савченко Ю.В. провела огляд технічного стану теплиці.

Загальні відомості


Службове приміщення (теплиця), 1992 року, загальною площею 121,1 м²: теплиця в розмірі 66,10 м², підсобне приміщення 20,20 м², підсобне приміщення 34,80 м² знаходиться в жахливому стані: дах протікає, зовні відпадає облицювальна плитка, вікна розбиті, рами гнилі, на стінах відпала штукатурка, труби виїдені іржею.


Характеристика

Приміщення для вирощування та дослідження рослин знаходиться в зруйнованому стані: скляна частина теплиці повністю зруйнована та відновленню не підлягає, фундамент на який кріпиться скляна частина руйнується, цегла розпадається від впливу зовнішніх факторів, металева частина поіржавіла, сітка пошкоджена в багатьох місцях.

Підпірна стінка руйнується та бетонна основа підпірної стінки тріснула навпіл.

Голова комісії –  Касян Л.Ф.,

Члени комісії –  Руденко В.О.,

 Савченко Ю.В.

ЗАТВЕРДЖЕНО
Наказ Міністерства фінансів України
13.09.2016 № 818

(найменування юридичної особи)

Ідентифікаційний код за ЄДРПОУ

ЗАТВЕРДЖУЮ

Директор Л.КАСЯН

(посада, ініціали та прізвище)

(підпис)

«18» вересня 2016 р.

СШ№305

(місце складання)

Акт списання основних засобів (часткової ліквідації)

1/1

Назва об'єкта	Номер паспорта	Інвентарний (номенклатурний) номер	Дата введення в експлуатацію (місяць, рік)	Первісна (переоцінена) вартість	Дата складання	
					Знос	Ліквідаційна вартість
1	2	3	4	5	6	7
СЗШ№305 м.Києва вул.Євгена Харченка,53 Теплиця	-	10311017	1992	77168,00	49442,45	27725,55

Комісія, призначена наказом (розпорядженням) від 15.02.2019р. № 21, на підставі наказу УО від 12.02.2019 р. №38 здійснила огляд об'єкта, який знаходиться вул.Євгена Харченка,53

(місцезнаходження об'єкта)

та обліковується у матеріально відповідальній особі заступник директора з АГЧ Пілявська С.В.

(посада, ініціали та прізвище)

Коротка характеристика об'єкта: службове приміщення (теплиця), 1992 року, загальною площею 121,1 м²; теплиця в розмірі 66,10 м², підсобне приміщення 20,20 м², підсобне приміщення 34,80 м² знаходиться в жахливому стані: дах протікає, зовні відпадає облицювальна плитка, вікна розбиті, рами гнилі, на стінах відпала штукатурка, труби виїдені іржею.

У результаті огляду комісія встановила: за доцільне списати зруйновану будівлю теплиці.

1. Маса об'єкта за паспортом _____
2. Наявність дорогоцінних металів _____
3. Технічний стан та причина списання: скляна частина теплиці повністю зруйнована та відновленню не підлягає, фундамент на який кріпиться скляна частина руйнується, цегла розпадається від впливу зовнішніх факторів, металева частина поіржавіла, сітка пошкоджена в багатьох місцях. Підпірна стінка руйнується та бетонна основа підпірної стінки тріснула навпіл.

Висновок комісії: враховуючи вищезазначене техніко-економічне обґрунтування необхідності списання теплиці, комісія вважає за доцільне списати зруйновану будівлю теплиці.

При частковій ліквідації інформація про об'єкт, що залишається в експлуатації:

Інвентарний (номенклатурний) номер	Первісна (переоцінена) вартість після часткової ліквідації об'єкта	Знос після часткової ліквідації об'єкта
1	2	3
10311017	77168,00	49442,45

Зміна в характеристиці об'єкта після часткової ліквідації _____

Перелік документації, що додається _____

Примітка _____

Голова комісії

директор
(посада)


(підпис)

Л.КАСЯН
(ініціали та прізвище)

Члени комісії:

вчитель початкових класів
(посада)


(підпис)

В.РУДЕНКО
(ініціали та прізвище)

секретар
(посада)


(підпис)

Ю.САВЧЕНКО
(ініціали та прізвище)

(посада)

(підпис)

(ініціали та прізвище)

СЗШ №305
(назва установи)

дублікат

Типова форма № ОЗ-6 (бюджет)

Затверджено
наказом Головного управління Державного казначейства України
та Державного комітету статистики України
від 02.12.97 р. № 125/70

Ідентифікаційний
код ЄДРПОУ

[Empty box for identification code]

ІНВЕНТАРНА КАРТКА № 9

Код за ДКУД

[Empty box for code]

ОБЛІКУ ОСНОВНИХ ЗАСОБІВ В БЮДЖЕТНИХ УСТАНОВАХ

Теплиця

(повна назва об'єкта і його призначення)

зает. директора з ДТ (матеріально відповідальна особа) СЗШ №305 вул. Є. Малицька 53
Олексійко П.О. № 63012 на 01.01.09 75.433 =

Паспорт креслення, модель, тип, марка	Заводський №	Дата випуску (виготвлення)	Дата і № акта про введення в експлуатацію	Інвентарний №	Синтетичний рахунок, субрахунок	Первинна вартість	Знос	Останній рік нарахування зносу
		09.1992	09.1992	10341014	103151002	214536 =	206780 =	10339 =


Дорогоцінні метали Відмітка про оприбуткування Відмітка про вибуття

випилені записи	вид	маса	бухгалтерський запис		бухгалтерський запис		Причини вибуття
			дата	№ м/о	дата	№	
			09.1992	16			

Ремонтувати, модернізувати Капітальний ремонт

бухгалтерський запис			бухгалтерський запис		
дата	№	сума	дата	№	сума

ч. перекриття майна уюба № 01 01 06 07 на 01 01 2010 44108,10 к = 1013



Будівля теплиці склепартосе теплиця - БУТТЯ ПЕРЕМІЩЕННЯ

дата	№	накладна	дата	№	куди
		2020			
					34,80 м ²

Службові приміщення нові цегляні стіни, з/б перекриття, музонну покрівлю, отвори, металеві кокетки, металева оздоблення сіткою електрооб'єктів

КОРОТКА ІНДИВІДУАЛЬНА ХАРАКТЕРИСТИКА ОБ'ЄКТА (ПРЕДМЕТА)

Найменування ознак, що характеризують об'єкт	Основний об'єкт	Найважливіші пристосування і прилади, що належать до основного об'єкта			
		пристосування	найменування	найменування	найменування
фундамент	теплиця				
стіни	металева				
перекриття	з/б стіни				
покрівля (покрівля)	музонна				
отвори	металева				

Картку заповнено 10.01.09



ДАРНИЦЬКА РАЙОННА В МІСТІ КИЄВІ ДЕРЖАВНА АДМІНІСТРАЦІЯ

РОЗПОРЯДЖЕННЯ

11.08.2011 373

Про закріплення майна, переданого до сфери управління Дарницької районної в місті Києві державної адміністрації

На виконання рішення Київської міської ради від 02.12.2010 № 284/09/0 «Про питання комунальної власності територіальної громади міста Києва», розпоряджень виконавчого органу Київської міської ради (Київської міської державної адміністрації) від 10.12.2010 № 1112 «Про питання організації управління районами в місті Києві» (із змінами та доповненнями), від 12.05.2011 № 715 «Про окремі питання виконання розпорядження виконавчого органу Київської міської ради (Київської міської державної адміністрації) від 10.12.2010 № 1112 «Про питання організації управління районами в місті Києві» (із змінами та доповненнями)».

1. Закріпити за балансоутримувачами майно комунальної власності територіальної громади м. Києва, яке передано до сфери управління Дарницькій районній в місті Києві державній адміністрації:

1.1. За Дарницькою районною в місті Києві державною адміністрацією, Управлінням з питань надзвичайних ситуацій, Фінансовим управлінням, Управлінням житлово-комунального господарства, Службою у справах дітей – майно, зазначене у додатку № 1;

1.2. За відділом у справах сім'ї, молоді та спорту, Центром соціальних служб для сім'ї, дітей та молоді, Центром сім'ї, Управлінням прав та соціального захисту населення, Територіальним центром соціального обслуговування пенсіонерів, інвалідів та самотніх громадян Управління праці та соціального захисту населення Дарницької районної у м. Києві державної адміністрації - майно, зазначене у додатку № 2;

1.3. За Управлінням освіти - об'єкти, зазначені у додатку № 3;

1.4. За Управлінням культури, туризму та охорони культурної спадщини - об'єкти, зазначені у додатку № 4;

Stamp: ДАРНИЦЬКА РАЙОННА В МІСТІ КИЄВІ ДЕРЖАВНА АДМІНІСТРАЦІЯ
Date: 11.08.2011
Signature: [Handwritten signature]

1.5. За КП «Школяр», КП поліклініка «Навчально-практичний Центр сімейної медицини», КП «Позняки-Інвест», КП «Дарницький медичний центр» - майно, зазначене у додатку № 5;

1.6. За КП «Дирекція з управління та обслуговування нежитлового фонду» Дарницького району м. Києва - об'єкти, зазначені у додатку № 6.

2. Контроль за виконанням цього розпорядження покласти на заступника голови, згідно з розподілом обов'язків.

Голова

С.Вітковський

Згідно з розподілом обов'язків

Тол. Бульвар



УКРАЇНА
ДАРНИЦЬКА РАЙОННА В МІСТІ КИЄВІ ДЕРЖАВНА АДМІНІСТРАЦІЯ
УПРАВЛІННЯ ОСВІТИ

Харківське шосе, 168к, м. Київ, 02091 тел. (044) 562-64-54, факс (044) 562-84-40,
e-mail: uo-drda@ukr.net, ЄДРПОУ 37448113

Довідка


Про надання інформації
відносно обтяжень щодо
майна, що пропонується
до списання

Управління освіти Дарницької районної в місті Києві державної адміністрації для отримання дозволу на списання аварійно небезпечних споруд по закладам:

- школа I-III ступенів №111 ім. Ковпака Дарницького району міста Києва будівлі з підвалом за адресою : вул. Золбунівська, 7-Б;
- спеціалізована школа I-III ступенів №305 Дарницького району міста Києва теплиці та підсобних приміщень за адресою: вул. Є.Харченка, 53.

Повідомляє, що обтяжень чи обмежень стосовно розпорядження майном, що пропонується до списання не існує.

Начальник



Євгенія СПИСОВСЬКА



**СПЕЦІАЛІЗОВАНА ЗАГАЛЬНООСВІТНЯ ШКОЛА І-ІІІ СТУПЕНІВ №305
З ПОГЛИБЛЕНИМ ВИВЧЕННЯМ ІНОЗЕМНОЇ МОВИ
ДАРНИЦЬКОГО РАЙОНУ М. КИЄВА**

Довідка

Про надання інформації
про балансоутримувач майна,
що пропонуються до списання

Адміністрація СШ №305 повідомляє, що управління освіти Дарницької районної в м. Києві державної адміністрації, є балансоутримувачем школи на території якої знаходиться аварійно небезпечна споруда, а саме, теплиця, 1992 року.

Директор



Лариса КАСЯН

ВИТЯГ

з Державного реєстру речових прав на нерухоме майно про реєстрацію права власності

Індексний номер витягу: 147054727
Дата, час формування: 27.11.2018 15:46:41
Витяг сформовано: Кузора Анна Віталіївна, Департамент комунальної власності м. Києва виконавчого органу Київської міської ради (Київської міської державної адміністрації), м. Київ
Підстава формування витягу: заява з реєстраційним номером: 31304545, дата і час реєстрації заяви: 21.11.2018 15:55:39, заявник: Кошелева Марина Олександрівна (уповноважена особа)


Актуальна інформація про об'єкт нерухомого майна

Реєстраційний номер об'єкта нерухомого майна: 1705183980000
Об'єкт нерухомого майна: Нежитлові будівлі літ. "А", "Б", "В", об'єкт житлової нерухомості: Ні
Опис об'єкта: Загальна площа (кв.м): 12714.2
Адреса: м.Київ, вулиця Харченка Євгена (вулиця Харченка Євгенія; вулиця Леніна (Дарницький р-н)), будинок 53
Додаткові відомості: Спеціалізована школа з поглибленим вивченням іноземних мов №305

Актуальна інформація про право власності

Номер запису про право власності: 29131692
Дата, час державної реєстрації: 21.11.2018 15:55:39
Державний реєстратор: Кузора Анна Віталіївна, Департамент комунальної власності м. Києва виконавчого органу Київської міської ради (Київської міської державної адміністрації), м.Київ
Підстава виникнення права власності: Рішення «Про питання комунальної власності територіальної громади міста Києва», серія та номер: 284/5096, виданий 02.12.2010, видавник: Київська міська рада; Лист, серія та номер: 30-08/7654, виданий 19.07.2017, видавник: Регіональне відділення Фонду державного майна України по місту Києву; Довідка, серія та номер: 2024-2018, виданий 14.09.2018, видавник: "Київське міське бюро технічної інвентаризації"
Підстава внесення запису: Рішення про державну реєстрацію прав та їх обтяжень (з відкриттям розділу), індексний номер: 44274963 від 27.11.2018 15:33:43, Кузора Анна Віталіївна, Департамент комунальної власності м. Києва виконавчого органу Київської міської ради (Київської міської державної адміністрації), м.Київ
Форма власності: комунальна
Розмір частки: 1/1
Власники: ТЕРИТОРІАЛЬНА ГРОМАДА МІСТА КИЄВА В ОСОБІ КИЇВСЬКОЇ МІСЬКОЇ РАДИ, код ЄДРПОУ: 22883141, країна реєстрації: Україна

ЗГІДНО
З ОРИГІНАЛОМ



Заступник головного бухгалтера З.М. Задорожний
Початок 2019 року

КИЇВСЬКЕ МІСЬКЕ БЮРО ТЕХНІЧНОЇ ІНВЕНТАРИЗАЦІЇ

Область _____ Інвентаризаційна справа № 2024-2018
Район Дарницький Реєстровий № _____
Місто (селище, село) Київ

ТЕХНІЧНИЙ ПАСПОРТ

на громадський будинок

Спеціалізована школа з поглибленим

(призначення)

вивченням іноземних мов № 305

№ 53, вулиця (провулок, площа) Свгенія Харченка
місто (селище, село) Київ

Замовник технічної інвентаризації або уповноважена ним особа (прізвище, ім'я та по батькові фізичної особи або найменування юридичної особи)

Місце проживання, серія і номер паспорта фізичної особи або місцезнаходження, код за ЄДРПОУ юридичної особи

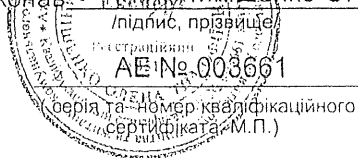
Управління освіти Дарницької районної 02091, м.Київ, вул.Харківське шосе,168-К
в місті Києві державної адміністрації ЄДРПОУ 26078028

ЗГІДНО
З ОРИГІНАЛОМ

Паспорт виготовлено станом на
" 14 " 09 2017р.

Керівник суб'єкта
господарування Климентьев О.А.
/підпис, прізвище/

Виконав: Митченко О.Т.



Зает. гол. Бур. М.М. Загород...

ПЛАН

ПОВЕРХІВ ГРОМАДСЬКОГО БУДИНКУ

Теплиця

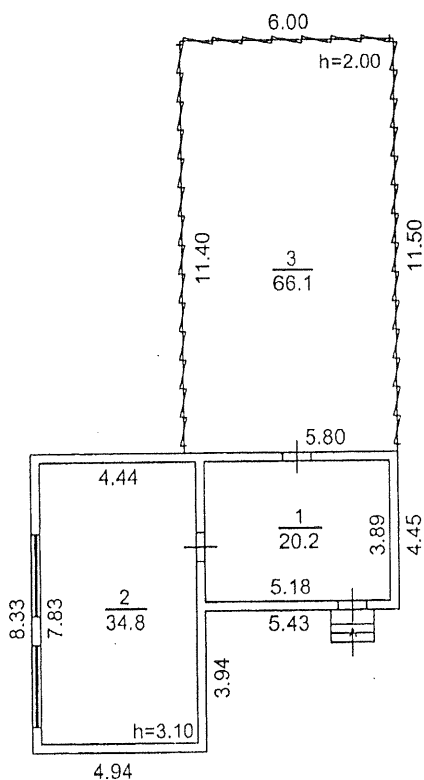
(призначення)

№ 53, вулиця (провулок, площа) Євгенія Харченка

місто (селище, село) Київ

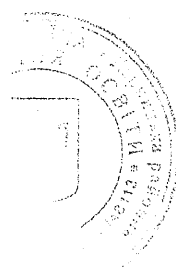
Масштаб 1:200

Літер "В"



ЗГІДНО
З ОРИГІНАЛОМ

начальник 40 Інв. в. з. Сисювська



Заст. гол. буро *П. М. Зюльга*

ЕКСПЛІКАЦІЯ

приміщень до плану поверхів громадського (виробничого) будинку (приміщення)
 № 53 літер "А" вулиця (провулок, площа) Євгенія Харченка
 місто (селище, село) Київ

Номери приміщень	Призначення приміщень	Загальна площа частин приміщень, підрахована за формулою гр. 5 (кв.м.)	Площа приміщень (кв.м.)			Площа літніх приміщень	Площа приміщень загального користування	Самовільно зведена або переобладнана площа (кв.м)	Примітки
			корисна (сума гр. 8 і 9)	основна	допоміжна				
4	5	6	7	8	9	10	11	12	13
001	коридор	3,0			3,0				
002	вентеляційна камера	41,7			41,7				
003	коридор	60,2			60,2				
004	підсобне приміщення	20,8			20,8				
005	підсобне приміщення	52,5			52,5				
006	підсобне приміщення	35,4			35,4				
007	підсобне приміщення	66,7			66,7				
008	підсобне приміщення	8,8			8,8				
009	коридор	71,7			71,7				
010	підсобне приміщення	7,0			7,0				
011	підсобне приміщення	6,5			6,5				
012	підсобне приміщення	18,9			18,9				
013	тир	159,6			159,6				
014	підсобне приміщення	8,0			8,0				
015	підсобне приміщення	7,9			7,9				
016	підсобне приміщення	221,3			221,3				
017	підсобне приміщення	7,9			7,9				
018	коридор	3,0			3,0				
019	підсобне приміщення	41,7			41,7				
I	сходова клітина	3,8			3,8				
II	сходова клітина	7,2			7,2				
III	сходова клітина	8,8			8,8				
IV	сходова клітина	3,6			3,6				
	Разом по підвалу:	866,0	866,0		866,0				
1000	тамбур	5,0			5,0				
1001	хол	214,0			214,0				
1002	сходова клітина	17,5			17,5				
1003	підсобне приміщення	9,6			9,6				
1004	коридор	16,9			16,9				
1005	підсобне приміщення	0,5			0,5				

**ЗГІДНО
З ОРИГІНАЛОМ**



Заст. гол. Бюро: [Підпис] М.М. Загорода
В.С. [Підпис]

1006	підсобне приміщення	15,8		15,8			
1007	санвузол	8,1		8,1			
1008	санвузол	1,1		1,1			
1009	санвузол	6,5		6,5			
1010	санвузол	6,3		6,3			
1011	санвузол	8,9		8,9			
1012	підсобне приміщення	16,7		16,7			
1013	підсобне приміщення	16,9		16,9			
1014	кабінет	81,6	81,6				
1015	підсобне приміщення	21,3		21,3			
1016	коридор	104,7		104,7			
1017	кабінет	60,8	60,8				
1018	кабінет	40,0	40,0				
1018	кабінет	20,1	20,1				
1020	кабінет	60,8	60,8				
1021	роздягальня	18,7		18,7			
1022	кабінет	62,2	62,2				
1023	сходова клітина	12,6		12,6			
1024	тамбур	3,8		3,8			
1025	підсобне приміщення	8,1		8,1			
1026	коридор	3,2		3,2			
1027	підсобне приміщення	21,5		21,5			
1028	підсобне приміщення	15,8		15,8			
1029	кабінет	50,3	50,3				
1030	кабінет	18,0	18,0				
1031	коридор	76,4		76,4			
1032	підсобне приміщення	0,9		0,9			
1033	майстерня	102,2	102,2				
1034	підсобне приміщення	22,2		22,2			
1035	майстерня	81,7	81,7				
1036	коридор	38,1		38,1			
1037	коридор	15,6		15,6			
1038	роздягальня	170,5		170,5			
1039	їдальня	332,2	332,2				
1040	підсобне приміщення	5,8		5,8			
1041	санвузол	3,2		3,2			
1042	санвузол	4,6		4,6			
1043	підсобне приміщення	5,6		5,6			
1044	підсобне приміщення	13,5		13,5			
1045	кабінет	16,1	16,1				

ЗГІДНО
З ОРИГІНАЛОМ



Заст. гол. Бюро
М. М. Забродя

М. М. Забродя
Голова

1046	підсобне приміщення	2,1		2,1		
1047	коридор	1,8		1,8		
1048	санвузол	1,0		1,0		
1049	санвузол	1,5		1,5		
1050	тамбур	3,6		3,6		
1051	підсобне приміщення	6,5		6,5		
1052	підсобне приміщення	8,1		8,1		
1053	коридор	36,7		36,7		
1054	підсобне приміщення	10,8		10,8		
1055	підсобне приміщення	10,6		10,6		
1056	електрощитова	22,6		22,6		
1057	коридор	12,5		12,5		
1058	кладова	6,8		6,8		
1059	кухня	75,9		75,9		
1060	підсобне приміщення	10,7		10,7		
1061	підсобне приміщення	5,6		5,6		
1062	підсобне приміщення	5,6		5,6		
1063	тамбур	2,5		2,5		
1064	підсобне приміщення	33,7		33,7		
1065	коридор	17,9		17,9		
1066	сходова клітина	17,5		17,5		
1067	підсобне приміщення	9,7		9,7		
1068	коридор	16,4		16,4		
1069	коридор	1,5		1,5		
1070	санвузол	6,6		6,6		
1071	санвузол	2,9		2,9		
1072	санвузол	1,3		1,3		
1073	підсобне приміщення	3,3		3,3		
1074	коридор	56,5		56,5		
1075	кабінет	64,6	64,6			
1076	підсобне приміщення	11,6		11,6		
1077	підсобне приміщення	7,4		7,4		
1078	бібліотека	31,7	31,7			
1079	бібліотека	51,4	51,4			
1080	підсобне приміщення	17,2		17,2		
1081	підсобне приміщення	0,6		0,6		
1082	підсобне приміщення	0,9		0,9		
1083	кабінет	31,6	31,6			
1084	кабінет	64,8	64,8			
1085	підсобне приміщення	4,8		4,8		

ЗГІДНО
З ОРИГІНАЛОМ



Заст. гол. Бур. *П. М. Заблуда*
 Начальник *С. В. Савченко*

1086	підсобне приміщення	0,7			0,7			
1087	підсобне приміщення	16,6			16,6			
1088	сходова клітина	12,3			12,3			
1089	тамбур	3,7			3,7			
1090	кабінет	61,2		61,2				
1091	роздягальня	19,6			19,6			
1092	кабінет	60,8		60,8				
1093	кабінет	61,1		61,1				
1094	кабінет	60,8		60,8				
1095	коридор	103,8			103,8			
1096	санвузол	3,8			3,8			
1097	санвузол	4,8			4,8			
1098	санвузол	4,8			4,8			
1099	санвузол	3,9			3,9			
1100	кабінет	62,9		62,9				
1101	коридор	75,6			75,6			
1102	кабінет	20,1		20,1				
1103	кабінет	16,9		16,9				
1104	підсобне приміщення	16,9			16,9			
1105	підсобне приміщення	16,2			16,2			
1106	підсобне приміщення	1,6			1,6			
1107	підсобне приміщення	15,0			15,0			
V	тамбур	3,3				3,3		
VI	сходова клітина	4,6				4,6		
VII	тамбур	3,4				3,4		
VIII	тамбур	3,4				3,4		
IX	сходова клітина	4,5				4,5		
X	тамбур	3,3				3,3		
	Разом по I-му поверху:	3180,3	3157,8	1513,9	1643,9	22,5		
II	2000	сходова клітина	17,5			17,5		
	2001	кабінет	41,0		41,0			
	2002	кабінет	18,3		18,3			
	2003	кабінет	58,0		58,0			
	2004	сходова клітина	17,5			17,5		
	2005	підсобне приміщення	9,7			9,7		
	2006	коридор	17,3			17,3		
	2007	підсобне приміщення	0,5			0,5		
	2008	підсобне приміщення	15,8			15,8		
	2009	санвузол	6,2			6,2		
	2010	санвузол	1,1			1,1		

ЗГІДНО
З ОРИГІНАЛОМ



Заст. гол. б.р. *[Signature]* П. М. Заруда
 Начальник б.р. *[Signature]* А. І. Сидоренко

2011	санвузол	8,1		8,1			
2012	санвузол	8,4		8,4			
2013	санвузол	6,4		6,4			
2014	кабінет	34,5	34,5				
2015	кабінет	82,5	82,5				
2016	підсобне приміщення	21,1		21,1			
2017	коридор	104,5		104,5			
2018	кабінет	60,9	60,9				
2019	кабінет	62,2	62,2				
2020	кабінет	58,5	58,5				
2021	роздягальня	17,8		17,8			
2022	кабінет	59,9	59,9				
2023	сходова клітина	16,8		16,8			
2024	підсобне приміщення	8,1		8,1			
2025	коридор	3,2		3,2			
2026	підсобне приміщення	21,4		21,4			
2027	підсобне приміщення	13,7		13,7			
2028	кабінет	36,4	36,4				
2029	коридор	75,9		75,9			
2030	кабінет	33,2	33,2				
2031	підсобне приміщення	0,9		0,9			
2032	підсобне приміщення	16,9		16,9			
2033	кабінет	86,3	86,3				
2034	кабінет	86,2	86,2				
2035	коридор	55,7		55,7			
2036	коридор	100,2		100,2			
2037	кабінет	35,5	35,5				
2038	коридор	9,7		9,7			
2039	підсобне приміщення	10,6		10,6			
2040	підсобне приміщення	7,2		7,2			
2041	коридор	10,6		10,6			
2042	роздягальня	23,6		23,6			
2043	коридор	8,4		8,4			
2044	підсобне приміщення	48,7		48,7			
2045	спортивна зала	286,7	286,7				
2046	підсобне приміщення	12,5		12,5			
2047	коридор	16,6		16,6			
2048	підсобне приміщення	7,5		7,5			
2049	тамбур	1,5		1,5			
2050	підсобне приміщення	7,5		7,5			

Згідно з оригіналом



Заст. гол. Бюро *М. С. Загородя*
 Начальник Бюро *М. С. Загородя*

2051	спортивна зала	286,7		286,7					
2052	роздягальня	30,7			30,7				
2053	підсобне приміщення	7,2			7,2				
2054	підсобне приміщення	9,9			9,9				
2055	підсобне приміщення	7,1			7,1				
2056	коридор	9,7			9,7				
2057	кабінет	35,5		35,5					
2058	підсобне приміщення	9,7			9,7				
2059	коридор	16,9			16,9				
2060	санвузол	2,8			2,8				
2061	санвузол	1,4			1,4				
2062	підсобне приміщення	7,3			7,3				
2063	санвузол	2,7			2,7				
2064	підсобне приміщення	1,1			1,1				
2065	коридор	57,6			57,6				
2066	коридор	5,6			5,6				
2067	кабінет	16,3		16,3					
2068	кабінет	60,9		60,9					
2069	кабінет	83,4		83,4					
2070	підсобне приміщення	0,6			0,6				
2071	підсобне приміщення	0,9			0,9				
2072	підсобне приміщення	17,7			17,7				
2073	кабінет	33,5		33,5					
2074	кабінет	35,2		35,2					
2075	кабінет	32,8		32,8					
2076	підсобне приміщення	2,5			2,5				
2077	підсобне приміщення	0,4			0,4				
2078	підсобне приміщення	13,2			13,2				
2079	сходова клітина	16,4			16,4				
2080	кабінет	61,1		61,1					
2081	роздягальня	19,6			19,6				
2082	кабінет	60,7		60,7					
2083	кабінет	61,6		61,6					
2084	кабінет	60,8		60,8					
2085	коридор	103,5			103,5				
2086	кабінет	60,8		60,8					
2087	коридор	75,6			75,6				
2088	кабінет	40,0		40,0					
2089	кабінет	15,9		15,9					
2090	кабінет	17,0		17,0					



Заст. гол. бур
Мазанець

І. П. М. М. Задорога
В. В. В. В. Сидоренко

		2091	санвузол	6,3		6,3			
		2092	санвузол	8,7		8,7			
		2093	санвузол	7,5		7,5			
		2094	підсобне приміщення	0,8		0,8			
		2095	санвузол	6,3		6,3			
			Разом по II-у поверху:	3181,1	3181,1	2002,3	1178,8		
A	III	3000	сходова клітина	17,5		17,5			
		3001	актова зала	209,4		209,4			
		3002	сходова клітина	17,5		17,5			
		3003	підсобне приміщення	9,7		9,7			
		3004	підсобне приміщення	0,5		0,5			
		3005	підсобне приміщення	15,8		15,8			
		3006	санвузол	6,2		6,2			
		3007	санвузол	1,1		1,1			
		3008	санвузол	8,2		8,2			
		3009	санвузол	8,3		8,3			
		3010	санвузол	6,4		6,4			
		3011	кабінет	17,5		17,5			
		3012	кабінет	16,1		16,1			
		3013	кабінет	82,5		82,5			
		3014	підсобне приміщення	21,1		21,1			
		3015	коридор	104,7		104,7			
		3016	кабінет	60,9		60,9			
		3017	кабінет	62,2		62,2			
		3018	кабінет	58,5		58,5			
		3019	роздягальня	17,8		17,8			
		3020	кабінет	59,9		59,9			
		3021	сходова клітина	16,8		16,8			
		3022	підсобне приміщення	8,1		8,1			
		3023	коридор	3,2		3,2			
		3024	кабінет	35,9		35,9			
		3025	підсобне приміщення	36,4		36,4			
		3026	коридор	75,9		75,9			
		3027	кабінет	33,2		33,2			
		3028	підсобне приміщення	16,9		16,9			
		3029	підсобне приміщення	0,9		0,9			
		3030	кабінет	86,3		86,3			
		3031	кабінет	86,2		86,2			
		3032	коридор	55,7		55,7			
		3033	коридор	17,1		17,1			



Заст. гол. Бюро

Д. М. Задрієга

Голова Бюро

О. П. Савченко

3034	хол	62,0	62,0
3035	хол	100,9	100,9
3036	венткамера	107,7	107,7
3037	підсобне приміщення	35,3	35,3
3038	тамбур	1,5	1,5
3039	хол	61,2	61,2
3040	підсобне приміщення	9,7	9,7
3041	коридор	16,7	16,7
3042	санвузол	2,8	2,8
3043	санвузол	1,4	1,4
3044	санвузол	2,7	2,7
3045	підсобне приміщення	7,3	7,3
3046	підсобне приміщення	1,1	1,1
3047	хол	57,6	57,6
3048	актова зала	83,3	83,3
3049	актова зала	82,4	82,4
3050	підсобне приміщення	0,6	0,6
3051	підсобне приміщення	0,9	0,9
3052	підсобне приміщення	17,9	17,9
3053	кабінет	33,5	33,5
3054	кабінет	35,2	35,2
3055	кабінет	32,8	32,8
3056	підсобне приміщення	2,9	2,9
3057	підсобне приміщення	0,5	0,5
3058	підсобне приміщення	12,3	12,3
3059	сходова клітина	16,5	16,5
3060	кабінет	61,1	61,1
3061	роздягальня	19,6	19,6
3062	кабінет	60,7	60,7
3063	кабінет	61,6	61,6
3064	кабінет	60,8	60,8
3065	коридор	103,5	103,5
3066	кабінет	60,8	60,8
3067	кабінет	39,1	39,1
3068	коридор	75,6	75,6
3069	кабінет	15,9	15,9
3070	кабінет	8,3	8,3
3071	кабінет	7,6	7,6
3072	санвузол	8,7	8,7
3073	санвузол	6,3	6,3

ЗГІДНО
З ОРИГІНАЛОМ



Заст. гол. БУД *Д.М. Зоря*
Літвінчук С.А.

		3074	санвузол	6,3			6,3			
		3075	санвузол	7,5			7,5			
		3076	підсобне приміщення	0,8			0,8			
			Разом по III-у поверху:	2665,3	2665,3	1451,7	1213,6			
А	IV	4000	сходова клітина	17,4			17,4			
		4001	веткамера	57,7			57,7			
		4002	коридор	15,7			15,7			
		4003	роздягальня	11,5			11,5			
		4004	роздягальня	11,5			11,5			
		4005	коридор	12,8			12,8			
		4006	підсобне приміщення	4,9			4,9			
		4007	підсобне приміщення	5,0			5,0			
		4008	підсобне приміщення	35,0			35,0			
		4009	спортивна зала	74,2		74,2				
		4010	коридор	15,8			15,8			
		4011	веткамера	57,3			57,3			
		4012	сходова клітина	17,4			17,4			
			Разом по IV-у поверху:	336,2	336,2	74,2	262,0			
			Всього по літ "А":	10228,9	10206,4	5042,1	5164,3	22,5		
	14.09.2017		Виконала:	<i>Симу</i>			Мнішенко О.Т.			
			Перевірів:	<i>Симу</i>			Мнішенко О.Т.			

ЗГІДНО
З ОРИГІНАЛОМ



Засвід. гол. бух. *А. О. М. М. Забуга*
 Начальник *УО* *М. М. Смирнова*


ЕКСПЛІКАЦІЯ

приміщень до плану поверхів громадського (виробничого) будинку (приміщення)

№ 53 літер "Б" вулиця (провулок, площа) Євгенія Харченка

місто (селище, село) Київ

Літер за квітком	Поверхи	Номери груп приміщень	Номери приміщень	Призначення приміщень	Загальна площа частин приміщень, підрахована за формулою гр. 5 (кв.м.)	Площа приміщень (кв.м.)			Площа літніх приміщень	Площа приміщень загального користування	Самовільно зведена або переобладнана площа (кв.м.)	Примітки
						корисна (сума гр. 8 і 9)	основна	допоміжна				
1	2	3	4	5	6	7	8	9	10	11	12	13
Б	П		001	сходова клітина	6,4			6,4				
			002	підсобне приміщення	354,6			354,6				
			003	підсобне приміщення	24,0			24,0				
			004	підсобне приміщення	233,5			233,5				
			005	підсобне приміщення	69,1			69,1				
			006	підсобне приміщення	66,9			66,9				
			007	підсобне приміщення	88,2			88,2				
			008	підсобне приміщення	101,1			101,1				
			009	підсобне приміщення	16,1			16,1				
				Разом по підвалу:	959,9	959,9		959,9				
Б	І		100	тамбур	4,0			4,0				
			101	хол	126,2			126,2				
			102	сходова клітина	13,6			13,6				
			103	тамбур	5,0			5,0				
			104	лабораторія	8,7			8,7				
			105	кабінет	16,3		16,3					
			106	коридор	9,0			9,0				
			107	підсобне приміщення	60,1			60,1				
			108	санвузол	4,7			4,7				
			109	санвузол	3,0			3,0				
			110	підсобне приміщення	3,6			3,6				
			111	підсобне приміщення	9,2			9,2				
			112	підсобне приміщення	15,9			15,9				
			113	коридор	28,8			28,8				
			114	кабінет	12,2		12,2					
			115	кабінет	13,1		13,1					
			116	кабінет	13,1		13,1					
			117	кабінет	11,5		11,5					
				Разом по I-му поверху:	358,0	358,0	66,2	291,8				



Заст. гол. Бур. Д. М. Заброда
Голова міської ради а.с. Савва Савва

II	200	сходова клітина	19,0		19,0				
	201	коридор	72,2		72,2				
	202	веткамера	15,5		15,5				
	203	роздягальня	16,3		16,3				
	204	коридор	1,7		1,7				
	205	коридор	1,7		1,7				
	206	роздягальня	62,9		62,9				
	207	роздягальня	29,0		29,0				
	208	санвузол	1,7		1,7				
	209	санвузол	4,6		4,6				
	210	підсобне приміщення	4,5		4,5				
	211	душова	15,9		15,9				
	212	санвузол	2,6		2,6				
	213	коридор	3,5		3,5				
	214	душова	1,0		1,0				
	215	душова	15,5		15,5				
	216	підсобне приміщення	8,0		8,0				
	217	басейн	510,2	510,2					
	218	підсобне приміщення	4,7		4,7				
	219	душова	15,9		15,9				
	220	санвузол	4,6		4,6				
	221	санвузол	1,7		1,7				
	222	роздягальня	29,1		29,1				
	223	санвузол	2,7		2,7				
	224	душова	15,2		15,2				
	225	кабінет	7,4		7,4				
	226	душова	1,0		1,0				
	227	коридор	3,6		3,6				
	228	роздягальня	62,8		62,8				
	229	коридор	1,7		1,7				
	230	коридор	1,7		1,7				
	231	роздягальня	16,4		16,4				
	232	веткамера	15,2		15,2				
	233	коридор	76,8		76,8				
		Разом по II-у поверху:	1046,3	1046,3	510,2	536,1			
		Всього по літ "Б":	2364,2	2364,2	576,4	1787,8			
14.09.2017		Виконала:	<i>Евген</i>		Мнішенко О.Т.				
		Перевірив:	<i>Евген</i>		Мнішенко О.Т.				



ЗГІДНО
З ОРИГІНАЛОМ



Заст. гол. БУР *Зр* Д. В. Загородя
 Голова комісії *Савченко*

ЕКСПЛІКАЦІЯ

приміщень до плану поверхів громадського (виробничого) будинку (приміщення)

№ 53 літер " В " вулиця (провулок, площа) Євгенія Харченка

місто (селище, село) Київ

Літер за планом	Поверхи	Номери груп приміщень	Номери приміщень	Призначення приміщень	Загальна площа частин приміщень, підрахована за формулою гр. 5 (кв.м.)	Площа приміщень (кв.м.)			Площа літніх приміщень	Площа приміщень загального користування	Самовільно зведена або переобладнана площа (кв.м.)	Примітки
						корисна (сума гр. 8 і 9)	основна	допоміжна				
1	2	3	4	5	6	7	8	9	10	11	12	13
В	1		1	підсобне приміщення	20,2			20,2				
			2	підсобне приміщення	34,8			34,8				
			3	теплиця	66,1		66,1					
				Разом по літ "В":	121,1	121,1	66,1	55,0				

ЗГІДНО
З ОРІГІНАЛОМ




Заст. гол. бур *Л. П. Заброда*
 Начальник Б.О. *Л. П. Заброда*

Виконала: *С. П. Мнішенко* Мнішенко О.Т.
 Перевірив: *С. П. Мнішенко* Мнішенко О.Т.

14.09.2017

місто Київ, Дарницький район, вулиця Євгенія Харченка, будинок № 53

Етп	Назва об'єкта	Рік побудови	Опис конструктивних елементів						інженерне обладнання								Висота (м)	Площа (кв.м)	Об'єм (куб.м)	Вартість заміщення (грн.)	% зносу	Вартість інвентаризації на вартість (грн.)
			фундамент	стіни	покрівля	перекриття	підлога	сходи	електрика	водопровід	каналізація	газопровід	від опалення	ліфт	сміттєпровід							
1	2	3	4	5	6	7	8	9	10	11	12	13	14	15	16	17	18	19	20	21	22	
A	Школа № 305, I поверх	1992	бетонний	залізобетонні панелі	-	залізобетонне	плитка	бет.	так	так	так	-	так			3,20	3553,7	11372	Вартість не визначалась			
	II поверх	1992	-	залізобетонні панелі	-	залізобетонне	паркет	бет.	так	так	так	-	так			3,20	3553,7	11372				
	III поверх	1992	-	залізобетонні панелі	рубероїд	залізобетонне	паркет	бет.	так	так	так	-	так			3,20	3583,5	11467				
	Надбудова	1992	бетонний	залізобетонні панелі	рубероїд	залізобетонне	паркет	бет.	так	-	-	-	так			3,20	561,2	1796				
A1	Підвал	1992	кошка котлавана	бетонні	-	залізобетонне	бетонна стяжка	бет.	так	-	-	-	так			3,10	1382,9	4287				
a	Тамбур	1992	бетонний	цегла	рубероїд	залізобетонне	плитка	-	так	-	-	-	-			4,00	17,5	70				
a1	Тамбур	1992	бетонний	цегла	рубероїд	залізобетонне	бетонна стяжка	-	так	-	-	-	-			4,00	12,7	51				
a2	Тамбур	1992	бетонний	цегла	рубероїд	залізобетонне	плитка	-	так	-	-	-	-			4,00	17,6	70				
a3	Тамбур	1992	бетонний	цегла	рубероїд	залізобетонне	бетонна стяжка		так	-	-	-	-			4,00	19,4	78				
a4	Прибудова	1992	бетонний	цегла	рубероїд	залізобетонне	бетонна стяжка		-	-	-	-	-			10,60	32,1	340				
a5	Тамбур	1992	бетонний	цегла	рубероїд	залізобетонне	бетонна стяжка		так	-	-	-	-			4,00	20,2	81				
a6	Тамбур	1992	бетонний	цегла	рубероїд	залізобетонне	плитка		так	-	-	-	-			4,00	17,6	70				
a7	Тамбур	1992	бетонний	цегла	рубероїд	залізобетонне	бетонна стяжка		так	-	-	-	-			4,00	11,9	48				
a8	Тамбур	1992	бетонний	цегла	рубероїд	залізобетонне	плитка		так	-	-	-	-			4,00	17,5	70				
	вхід в підвал	1992	цегляний з тамбуром													4,00	9,5	38				
	ганок	1992	бетонний														109,4					
	балкон	1992	залізобетонний														39,1					
Г	Басейн	1992	бетонний	залізобетонні панелі	рубероїд	залізобетонне	плитка		так	так	так	-	так			6,40	1092,2	6990				

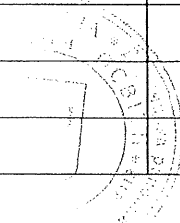


Згідно з оригіналом

№	перемі	1992	стовпи	панелі	рубероїд	залізобетонне	плитка	так	-	-	-	так								
	вхід в підвал	1992	цегляний без тамбура														3,20	101,5	325	
	вхід в підвал	1992	цегляний з тамбуром															7,8		
	ганок	1992	бетонний															7,7		
	ганок	1992	бетонний															54,7		
В	Теплиця	1992	цегляний	скло	скло												11,7			
В1	Прибудова	1992	бетонний	цегла	рубероїд	залізобетонне	плитка	так								3,30	69	228		
	ганок	1992	бетонний															4,65	65	302
I	Спортивний майданчик	1992	асфальт															1,1		
II	Споруда	1992	асфальт															1073,0		
III	Спортивний майданчик	1992	асфальт															540,0		
	огороження території	1992	металева сітка															1524,0		
	вимощення	1992	тротуари асфальтобетонні																	
	огорожі спортивних майданчиків	1992	металева сітка																	
														Разом:			Вартість не визначалась			

Вартість не визначалась

КОПИЛОВА
ЗІДАННО
КОПИЛОВА



лиц 1305

ВИТЯГ з Державного земельного кадастру про земельну ділянку

Номер витягу НВ-8000676692017
 Дата формування 22.11.2017
 Надано на заяву (запит) Управління освіти Дарницької районної в м. Києві державної адміністрації
 (по дорученню Чорна Олександра Сергіївна)
 10.11.2017, ЗВ-8000734032017

Дані, за якими здійснювався пошук інформації у Державному земельному кадастрі

Кадастровий номер земельної ділянки 8000000000:90:221:0010

Загальні відомості про земельну ділянку

Кадастровий номер 8000000000:90:221:0010
 Місце розташування (адміністративно-територіальна одиниця) м. Київ, Дарницький р-н, вулиця Євгенія Харченка, 53
 Цільове призначення: 03.02 Для будівництва та обслуговування будівель закладів освіти
 Категорія земель Землі житлової та громадської забудови
 Вид використання земельної ділянки для експлуатації та обслуговування будівель і споруд навчального закладу
 Форма власності Інформація про зареєстроване право в Державному земельному кадастрі відсутня
 Площа земельної ділянки, гектарів 3.7561

Відомості про державну реєстрацію земельної ділянки

Інформація про документацію із землеустрою, на підставі якої здійснена державна реєстрація земельної ділянки Проведення інвентаризації земель під час здійснення землеустрою, 09.11.2017; Комунальне підприємство "Київський міський центр земельного кадастру та приватизації землі", Кухарук Ірина Олегівна
 Орган, який зареєстрував земельну ділянку Головне управління Держгеокадастру у м. Києві
 Дата державної реєстрації земельної ділянки 22.11.2017



**ЗГІДНО
З ОРИГІНАЛОМ**

Завт. гол. БУК *В. П. Забродо*
Начальник УО *О. С. Селевська* *Климентьев*

Відомості про обмеження у використанні земельної ділянки

Вид обмеження у використанні земельної ділянки Охоронна зона навколо (вздовж) об'єкта енергетичної системи

Площа земельної ділянки (її частини), на яку поширюється дія обмеження 0.0001 гектарів

Підстава для виникнення обмеження у використанні земельної ділянки Закон Постанова Кабінету Міністрів України № 209 "Про затвердження Правил охорони електричних мереж" 04.03.1997

Дата державної реєстрації обмеження

Строк дії обмеження безстроково

Відомості про обмеження у використанні земельної ділянки

Вид обмеження у використанні земельної ділянки Охоронна зона навколо (вздовж) об'єкта енергетичної системи

Площа земельної ділянки (її частини), на яку поширюється дія обмеження 0.0011 гектарів

Підстава для виникнення обмеження у використанні земельної ділянки Закон Постанова Кабінету Міністрів України № 209 "Про затвердження Правил охорони електричних мереж" 04.03.1997

Дата державної реєстрації обмеження

Строк дії обмеження безстроково

Відомості про обмеження у використанні земельної ділянки


Вид обмеження у використанні земельної ділянки Охоронна зона навколо (вздовж) об'єкта енергетичної системи

Площа земельної ділянки (її частини), на яку поширюється дія обмеження 0.0007 гектарів

Підстава для виникнення обмеження у використанні земельної ділянки Закон Постанова Кабінету Міністрів України № 209 "Про затвердження Правил охорони електричних мереж" 04.03.1997

Дата державної реєстрації обмеження

Строк дії обмеження безстроково



ЗГІДНО
З ОРИГІНАЛОМ.

Відомості про обмеження у використанні земельної ділянки
Створено за допомогою програмного забезпечення Державного земельного кадастру

Заст. гол. бур. М. М. Забрюда
М. М. Забрюда

вид обмеження у використанні земельної ділянки
площа земельної ділянки (її частини), на якій поширюється дія обмеження
підстава для виникнення обмеження у використанні земельної ділянки
дата державної реєстрації обмеження
строк дії обмеження

Охоронна зона навколо (вздовж) об'єкта енергетичної системи

0.0008 гектарів

Закон
Постанова Кабінету Міністрів України № 209 "Про затвердження Правил охорони електричних мереж"
04.03.1997

безстроково

Відомості про обмеження у використанні земельної ділянки

вид обмеження у використанні земельної ділянки
площа земельної ділянки (її частини), на якій поширюється дія обмеження
підстава для виникнення обмеження у використанні земельної ділянки
дата державної реєстрації обмеження
строк дії обмеження

Охоронна зона навколо (вздовж) об'єкта енергетичної системи

0.0032 гектарів

Закон
Постанова Кабінету Міністрів України № 209 "Про затвердження Правил охорони електричних мереж"
04.03.1997

безстроково

Відомості про обмеження у використанні земельної ділянки

вид обмеження у використанні земельної ділянки
площа земельної ділянки (її частини), на якій поширюється дія обмеження
підстава для виникнення обмеження у використанні земельної ділянки
дата державної реєстрації обмеження
строк дії обмеження

Охоронна зона навколо (вздовж) об'єкта транспорту

0.0147 гектарів

Закон
ДБН В.2.5.-20-2001 "Газопостачання", затверджених Наказом Держбуду України від 23.04.2001 № 101 та Закону України "Про трубопровідний транспорт" №192/96-ВР
15.05.1996

безстроково



ЗГІДНО
ОРИГІНАЛОМ

Відомості про обмеження у використанні земельної ділянки

створено за допомогою програмного забезпечення Державного земельного кадастру

Заст. гол. БУС ЗНУ Д.П. Загородний
Голова Держземагентства

Вид обмеження у використанні земельної ділянки Охоронна зона навколо інженерних комунікацій

Площа земельної ділянки (її частини), на яку поширюється дія обмеження 0.0095 гектарів

Підстава для виникнення обмеження у використанні земельної ділянки Закон ДБН 360-92** "Містобудування. Планування і забудови міських і сільських поселень" затверджених Наказом Держкоммістобудування № 44 17.04.1992

Дата державної реєстрації обмеження

Строк дії обмеження безстроково

Відомості про обмеження у використанні земельної ділянки

Вид обмеження у використанні земельної ділянки Охоронна зона навколо інженерних комунікацій

Площа земельної ділянки (її частини), на яку поширюється дія обмеження 0.2108 гектарів

Підстава для виникнення обмеження у використанні земельної ділянки Закон ДБН 360-92** "Містобудування. Планування і забудови міських і сільських поселень" затверджених Наказом Держкоммістобудування № 44 17.04.1992

Дата державної реєстрації обмеження


Строк дії обмеження безстроково

Відомості про особу, яка уповноважена надавати відомості з Державного земельного кадастру (нотаріуса) відповідно до закону, що надала витяг з Державного земельного кадастру про земельну ділянку

Витяг підготував та надав Д. М. Євсюкова, Головне управління Держгеокадастру у м. Києві

Підпис:

М.П.



ЗГІДНО
ОРИГІНАЛОМ


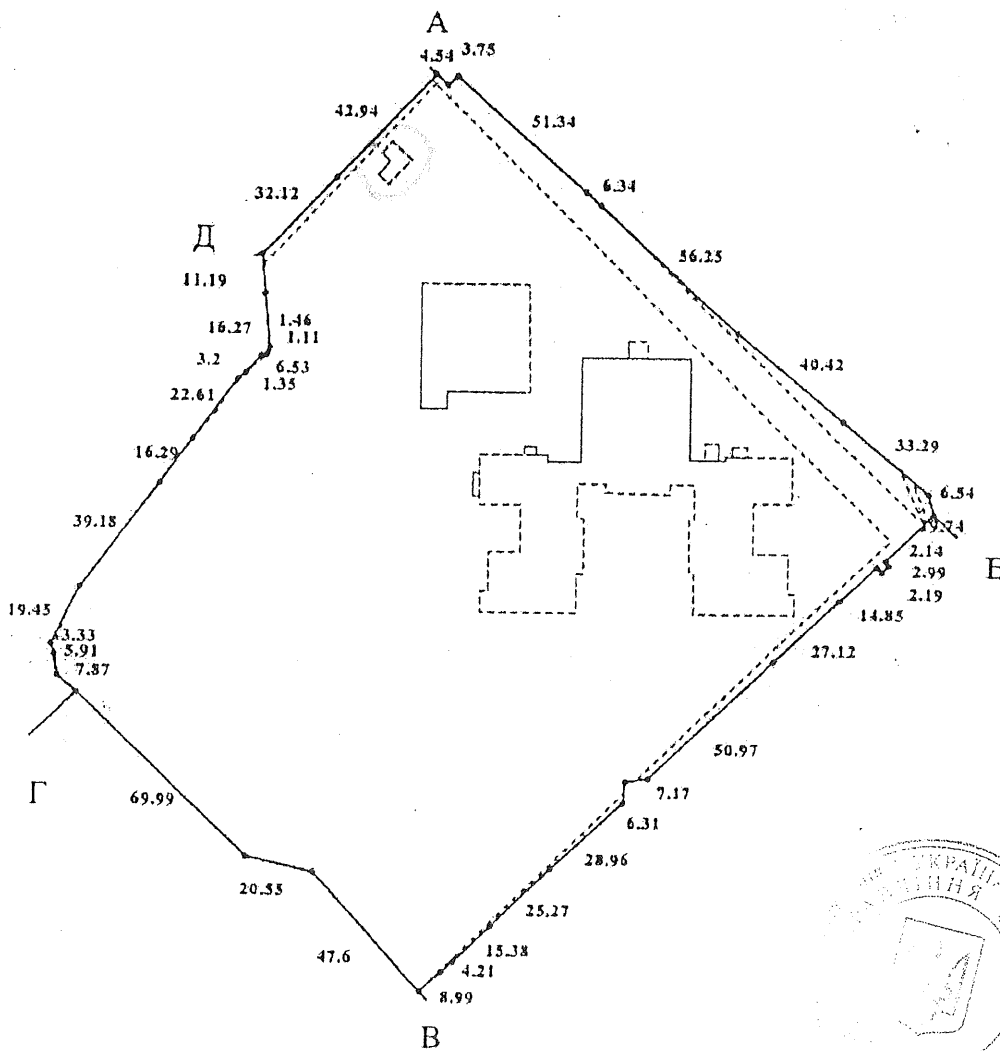
Створено за допомогою програмного забезпечення Державного земельного кадастру

Заст. гол. БУК
Заст. гол. БУК

Додаток до витягу з Державного земельного кадастру про земельну ділянку від 22.11.2017 р. № НВ-8000676692017

Кадастровий план земельної ділянки

Кадастровий номер земельної ділянки 8000000000:90:221:0010



Масштаб 1:2000

ЗГІДНО
З ОРИГІНАЛОМ

Створено за допомогою програмного забезпечення Державного земельного кадастру

Заст. гол. Бух. [Signature]
Начальник [Signature]

Опис меж:

Умовні позначення:

Від А до Б Землі загального користування

(вул. Дяченка);

Від Б до В Землі загального користування

(вул. Дружби);

Від В до Г Дарницька районна в місті Києві

державна адміністрація (кадастровий номер

8000000000:90:221:0002);

Від Г до Д Землі, не надані у власність або

постійне користування в межах населених

пунктів;


Від Д до А Землі загального користування

(проїзд);

Експлікація земельних угідь:

Усього земель, гектарів	У тому числі за земельними угіддями, гектарів:			
	Землі під громадською забудовою	Землі під громадською забудовою	Землі під громадською забудовою	Землі під громадською забудовою
1	2	3	4	5
Площа земельної ділянки, гектарів 3.7561	0.0060	0.1092	0.0032	0.0014
	Землі під громадською забудовою	Землі під громадською забудовою	Землі під громадською забудовою	Землі під громадською забудовою
	6	7	8	9
	0.0011	0.0019	0.0013	0.3698
	Землі під громадською забудовою			
	10			
	3.2622			

ЗГІДНО
З ОРИГІНАЛОМ





Начальник 40 Сектору

О. З. Сидоренко

Заст. гол. БУ

Відомості про особу, яка склала кадастровий план земельної ділянки

Прізвище та ініціали особи, яка склала кадастровий план земельної ділянки	Свсюкова Д. М.
Підпис особи, яка склала кадастровий план земельної ділянки	



ЗГІДНО
З ОРИГІНАЛОМ

Григорук 40 км від с.з. Смильське



регіо за допомогою програмного забезпечення Державного земельного кадастру

Зам. гол. деп. Д. М. Задорож



СПЕЦІАЛІЗОВАНА ЗАГАЛЬНООСВІТНЯ ШКОЛА
I-III СТУПЕНІВ №305
З ПОГЛИБЛЕНИМ ВИВЧЕННЯМ ІНОЗЕМНОЇ МОВИ
ДАРНИЦЬКОГО РАЙОНУ М. КИЄВА

НАКАЗ
м. Київ

«15» 02 2019 р.

№ 21

**Про створення постійно діючої комісії та
Порядок списання матеріальних цінностей**

Відповідно наказу управління освіти Дарницької районної в м. Києві державної адміністрації від 12.02.2019 № 38 «Про створення постійно діючої комісії та порядок списання матеріальних цінностей» та з метою збереження матеріальних цінностей (запасів)

НАКАЗУЮ:

1. Утворити постійно діючу комісію закладу по списанню матеріальних цінностей в школі для визначення непридатності матеріальних цінностей та іншого майна до подальшої експлуатації, а також для оформлення необхідної документації на списання матеріальних цінностей та затвердити її склад:

Голова комісії: Касян Л.Ф. – директор школи;

Члени комісії: Руденко В.О. – вчитель початкових класів;


Савченко Ю.В. – секретар;

Бодіна Г.В. – спеціаліст I категорії.

2. Комісії провести перевірку для визначення непридатності майна та встановлення неможливості або неефективності проведення відповідального ремонту, а також для оформлення необхідної документації на його списання.

3. Контроль за виконанням даного наказу залишаю за собою

Директор



Лариса КАСЯН

МОЛАНІШКО
ОПІК


З наказом ознайомлені:

Руденко В.О.

Савченко Ю.В.


Бодіна Г.В.

Handwritten notes and signatures at the bottom of the page.



ОДНО
ПРИЗНАКОМ

Александровск 40 Двор Р. Г. Смирнов



Норвичский 40. Кудрявцев Е. Я. Смирнов



**Заступник міського голови –
секретар Київської міської ради**

Конобасу М. П.
Старостенко Г. В.
Гаршиній Г. А.

Прошу розглянути проект рішення від 23.04.2020
№08/231-1134/ПР в установленому порядку.

Пихтіній О. М.

Для контролю за проходженням та тиражування

Юнаковій С. М.
Мондріївському В. М.– до відома

Володимир ПРОКОПІВ

“23” квітня 2020 року
№ 08/231 – 1134/ПР



УКРАЇНА

08/231-1134/170
23.04.2020

**ВИКОНАВЧИЙ ОРГАН КИЇВСЬКОЇ МІСЬКОЇ РАДИ
(КИЇВСЬКА МІСЬКА ДЕРЖАВНА АДМІНІСТРАЦІЯ)**

вул. Хрещатик, 36, м. Київ, 01044, тел. (044) 202 71 29, (044) 202 75 58, факс 202 76 41, e-mail: kmda@kma.gov.ua
Контактний центр міста Києва (044) 15 51 Код ЄДРПОУ 00022527
E-mail для електронних звернень громадян: zvernen@kma.gov.ua

10.04.2020 № 009-36р

на № _____ від _____

Київська міська рада

СУПРОВІДНИЙ ЛИСТ

Відповідно до статей 26, 29 Регламенту Київської міської ради, затвердженого рішенням Київської міської ради від 07 липня 2016 року № 579/579, глави 3 розділу VIII Регламенту виконавчого органу Київської міської ради (Київської міської державної адміністрації), затвердженого розпорядженням виконавчого органу Київської міської ради (Київської міської державної адміністрації) від 08 жовтня 2013 року № 1810 за поданням виконавчого органу Київської міської ради (Київської міської державної адміністрації) направляю проект рішення Київської міської ради «Про надання згоди Управлінню освіти Дарницької районної в місті Києві державної адміністрації на списання майна, яке належить до комунальної власності територіальної громади міста Києва».

У відповідності до пункту 3.4 глави 3 розділу VIII Регламенту виконавчого органу Київської міської ради (Київської міської державної адміністрації), затвердженого розпорядженням виконавчого органу Київської міської ради (Київської міської державної адміністрації) від 08 жовтня 2013 року № 1810 інформую, що відповідальним за представлення та супроводження проекту рішення на всіх стадіях розгляду є директор Департаменту комунальної власності м. Києва виконавчого органу Київської міської ради (Київської міської державної адміністрації) Гудзь Андрій Анатолійович (тел. 202-61-88).

Додатки:

- проект рішення на 2 арк.;
- пояснювальна записка на 3 арк.;
- додаткові матеріали на 44 арк.;
- електронна версія зазначеного.

170145

Керівник апарату

 Дмитро ЗАГУМЕННИЙ