

19

08/231-1130/117  
21.04.2020

# КИЇВСЬКА МІСЬКА РАДА

## XI СЕСІЯ VIII СКЛИКАННЯ

### РІШЕННЯ

№ \_\_\_\_\_

К



644160191

Про надання Київському комунальному об'єднанню зеленого будівництва та експлуатації зелених насаджень міста «Київзеленбуд» дозволу на розроблення проєкту землеустрою щодо відведення земельної ділянки у постійне користування для обслуговування та експлуатації зелених насаджень загального користування на вул. Івана Миколайчука, 3-7 вздовж просп. Соборності у Дніпровському районі міста Києва

Розглянувши клопотання про надання дозволу на розроблення проєкту землеустрою щодо відведення земельної ділянки Київському комунальному об'єднанню зеленого будівництва та експлуатації зелених насаджень міста «Київзеленбуд» на вул. Івана Миколайчука, 3-7 вздовж просп. Соборності у Дніпровському районі міста Києва та додані документи, керуючись статтями 9, 123 Земельного кодексу України, Законом України «Про внесення змін до деяких законодавчих актів України щодо розмежування земель державної та комунальної власності», пунктом 34 частини першої статті 26 Закону України «Про місцеве самоврядування в Україні», Київська міська рада

#### ВИРІШИЛА:

1. Надати Київському комунальному об'єднанню зеленого будівництва та експлуатації зелених насаджень міста «Київзеленбуд» дозвіл на розроблення проєкту землеустрою щодо відведення земельної ділянки орієнтовною площею 1,60 га у постійне користування для обслуговування та експлуатації зелених насаджень загального користування на вул. Івана Миколайчука, 3-7 вздовж просп. Соборності у Дніпровському районі міста Києва за рахунок земель комунальної власності територіальної громади міста Києва згідно з план-схемою (додаток до рішення) (справа № 644160191).

2. Контроль за виконанням цього рішення покласти на постійну комісію Київської міської ради з питань містобудування, архітектури та землекористування.

Київський міський голова

Віталій КЛИЧКО

## ПОДАННЯ:


Заступник голови Київської міської  
державної адміністрації



Вячеслав НЕПОП

Директор Департаменту земельних ресурсів  
виконавчого органу Київської міської ради  
(Київської міської державної адміністрації)

Петро ОЛЕНИЧ



Заступник директора Департаменту –  
начальник юридичного управління  
Департаменту земельних ресурсів  
виконавчого органу Київської міської ради  
(Київської міської державної адміністрації)



Алла ВАСИЛЕНКО

## ПОГОДЖЕНО:


*17.02.2021*  
Постійна комісія Київської міської ради  
з питань *АРХІТЕКТУРИ, МІСТОБУДУВАННЯ*  
*ТА ЗЕМЕЛЬНИХ ВІДНОСИН*

Голова




МИХАЙЛО ТЕРЕНТЬЄВ

Секретар



ЮРИЙ ФРЕДОРЕНКО

*В.О.* Начальник управління правового  
забезпечення діяльності  
Київської міської ради




Ганна ГАРШИНА

*В. по повноваженням*

Постійна комісія Київської міської ради  
з питань екологічної політики

Голова *10.06.2020*



Костянтин ЯЛОВИЙ

Секретар

Олексій НОВІКОВ

# ПОЯСНЮВАЛЬНА ЗАПИСКА

№ ПЗН-810 від 10.04.2020

до проекту рішення Київської міської ради:

*Про надання Київському комунальному об'єднанню зеленого будівництва та експлуатації зелених насаджень міста «Київзеленбуд» дозволу на розроблення проекту землеустрою щодо відведення земельної ділянки у постійне користування для обслуговування та експлуатації зелених насаджень загального користування на вул. Івана Миколайчука, 3-7 вздовж просп. Соборності у Дніпровському районі міста Києва*

До справи  
№ 644160191



## 1. Юридична особа:

Назва	<i>Київське комунальне об'єднання зеленого будівництва та експлуатації зелених насаджень міста «Київзеленбуд»</i>
Перелік засновників (учасників) <small>*за даними Єдиного державного реєстру юридичних осіб, фізичних осіб-підприємців та громадських формувань</small>	<i>КИЇВСЬКА МІСЬКА ДЕРЖАВНА АДМІНІСТРАЦІЯ Код ЄДРПОУ засновника: 00022527 Адреса засновника: 01044, м. Київ, Шевченківський р-н, вул. Хрещатик, 36</i>
Кінцевий бенефіціарний власник (контролер) <small>*за даними Єдиного державного реєстру юридичних осіб, фізичних осіб-підприємців та громадських формувань</small>	<i>Відсутній</i>
Клопотання	<i>від 05.02.2020 № 644160191</i>

## 2. Відомості про земельну ділянку 90:105:0008

Місце розташування (адреса):	<i>м. Київ, р-н Дніпровський, вул. Івана Миколайчука, 3-7 вздовж просп. Соборності</i>
Площа:	<i>1,60 га</i>
Вид та термін користування:	<i>постійне користування</i>
Вид використання:	<i>для обслуговування та експлуатації зелених насаджень загального користування</i>

## 3. Обґрунтування прийняття рішення

На клопотання зацікавленої особи відповідно до статей 9, 123 Земельного кодексу України та Порядку набуття прав на землю із земель комунальної власності у місті Києві, затвердженого рішенням Київської міської ради від 20 квітня 2017 року № 241/2463, Департаментом земельних ресурсів виконавчого органу Київської міської ради (Київської міської державної адміністрації) розроблено проект рішення Київської міської ради.

## 4. Мета прийняття рішення.

Метою прийняття рішення є забезпечення реалізації встановленого Земельним кодексом України права особи на оформлення права користування (власності) на землю.

## 5. Особливі характеристики ділянки.

Наявність будівель і споруд на ділянці:	<i>Земельна ділянка вільна від забудови.</i>
Наявність ДПТ:	<i>Затверджені плани зонування або ДПТ відсутні.</i>



Функціональне призначення згідно Генплану:	Відповідно до Генерального плану міста, територія за функціональним призначенням належить до території вулиць і доріг (витяг з містобудівного кадастру від 02 березня 2020 року № 2447/0/12-53/12-03-20)/
Правовий режим:	Земельна ділянка комунальної власності територіальної громади міста Києва.
Розташування в зеленій зоні:	Відповідно до рішення Київської міської ради від 28 липня 2016 року № 878/878 "Про надання статусу скверу земельній ділянці, що розташована навпроти житлових будинків на вул. Івана Миколайчука №№3-7 та вздовж проспекту Возз'єднання у Дніпровському районі м. Києва" земельній ділянці площею 1,5 га надано статус скверу та внесено зміни до Програми комплексного розвитку зеленої зони міста Києва до 2010 року та концепції формування зелених насаджень в центральній частині міста (зі змінами) та включено до переліку озелених територій загального користування міста Києва.
Інші особливості:	

#### 6. Стан нормативно-правової бази у даній сфері правового регулювання.

Загальні засади та порядок отримання дозволу на розроблення документації із землеустрою визначено статтями 9, 123 Земельного кодексу України.

#### 7. Фінансово-економічне обґрунтування.

Реалізація рішення не потребує додаткових витрат міського бюджету.

#### 8. Прогноз соціально-економічних та інших наслідків прийняття рішення.

Наслідками прийняття розробленого проекту рішення стане:

- реалізація зацікавленою особою своїх прав щодо використання земельної ділянки.

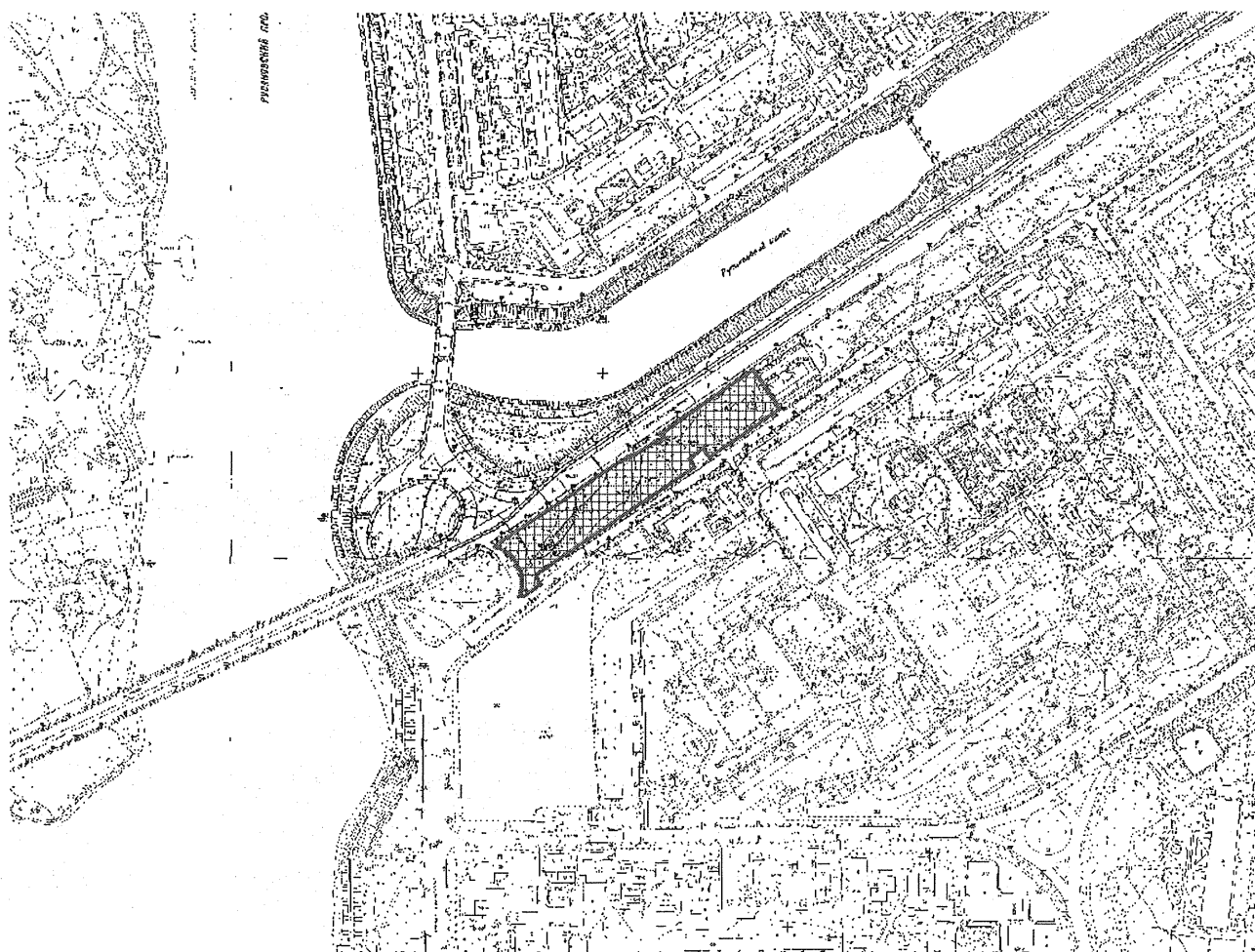
Доповідач: директор Департаменту земельних ресурсів Петро ОЛЕНИЧ

Директор Департаменту  
земельних ресурсів

Петро ОЛЕНИЧ

**План-схема**  
**до дозволу на розроблення проєкту землеустрою щодо відведення земельної ділянки**

клопотання	від 05.02.2020 № 644160191
код земельної ділянки	90:105:0008
юридична/фізична особа	Київське комунальне об'єднання зеленого будівництва та експлуатації зелених насаджень міста «Київзеленбуд»
адреса земельної ділянки	м. Київ, р-н Дніпровський, вул. Івана Миколайчука, 3-7 вздовж просп. Соборності
вид землекористування	постійне користування
вид користування земельної ділянки	для обслуговування та експлуатації зелених насаджень загального користування
орієнтовний розмір	1,60 га



Київський міський голова

Віталій КЛИЧКО