



08/231-1120/1P
21.04.2020

КИЇВСЬКА МІСЬКА РАДА

XI СЕСІЯ VIII СКЛИКАННЯ

РІШЕННЯ

№ _____

ПРОЕКТ

**Про оголошення
ландшафтним заказником
місцевого значення «Озеро Мартишів»**

Відповідно до пункту 37 частини першої статті 26 Закону України «Про місцеве самоврядування в Україні», пункту «і» частини першої статті 15 Закону України «Про охорону навколишнього природного середовища», статті 25 та статей 51 – 53 Закону України «Про природно-заповідний фонд України», розглянувши клопотання Благодійної організації «Благодійний фонд Дніпровського району м. Києва «Київський еколого-культурний центр» від 2 листопада 2019 року №162, з метою збереження та відтворення цінних природних комплексів, генофонду рослинного та тваринного світу, Київська міська рада

ВИРІШИЛА:

1. Оголосити ландшафтним заказником місцевого значення «Озеро Мартишів» території Дарницького району міста Києва орієнтовною площею 70 га, які не надані у власність чи користування (згідно із додатком).
2. Благодійній організації «Благодійний фонд Дніпровського району м. Києва «Київський еколого-культурний центр» забезпечити охорону зазначеного об'єкта з оформленням охоронного зобов'язання щодо забезпечення режиму охорони та збереження цього об'єкта.
3. Внести зміни до Програми розвитку зеленої зони міста Києва до 2010 року та концепції формування зелених насаджень в центральній частині міста, затвердженої рішенням Київської міської ради від 19 липня 2005 року № 806/3381 (зі змінами), включивши до переліку територій і об'єктів природно-заповідного фонду заказник місцевого значення, зазначений у пункті 1 цього рішення (Таблиця 23).
4. Оприлюднити це рішення у спосіб, визначений чинним законодавством.
5. Контроль за виконанням цього рішення покласти на постійну комісію Київської міської ради з питань екологічної політики.

Київський міський голова

Віталій КЛИЧКО

ПОДАННЯ:

Депутат Київської міської ради



Олеся ПИНЗЕНИК

ПОГОДЖЕНО:

Постійна комісія Київської міської
ради з питань екологічної політики

Голова

Костянтин ЯЛОВИЙ

Секретар

Олексій НОВІКОВ

Постійна комісія Київської міської
ради з питань містобудування,
архітектури та землекористування

Голова

Олександр МІЩЕНКО

Секретар

Іван КАРТАВИЙ

Начальник управління правового
забезпечення діяльності
Київської міської ради

Ганна ГАРШИНА

ПОЯСНЮВАЛЬНА ЗАПИСКА
до проекту рішення Київської міської ради
«Про оголошення ландшафтної заказника місцевого значення
«Озер Мартишів»

1. Обґрунтування необхідності прийняття рішення ^

Запропонований проект рішення передбачає оголошення ландшафтним заказником місцевого значення «Озеро Мартишів» території Дарницького району міста Києва орієнтовною площею 70 га, які не надані у власність чи користування.

Об'єкт включає в себе територію озера Мартишів та прибережну смугу в Дарницькому районі м.Києва.

Тут існують великі зарості прибережно-водної рослинності: очерету звичайного, лепешняку великого тощо. На берегах озера сформувалися деревні насадження звичайних видів дерев – верби білої, клена американського.

Озеро Мартишів є місцем гніздування численних водоплавних птахів: лиски, курочки водяної мартину звичайного ,крижня, плиски білої, сороки, граку, ворони сірої, волового очка, зяблика, горихвістки звичайної, дрозду, синиці, солов'я, дятла малого, сойки, омелюха, чижа, снігура.

Створивши на вказаній у додатку території ландшафтний заказник місцевого значення, Київська міська рада унеможливить використання цих земель під забудову та меліорацію.

Наукове обґрунтування та проект створення заказника «Озеро Мартишів» розроблено науковцями Благодійної організації «Благодійний фонд Дніпровського району м. Києва «Київський еколого-культурний центр», в якому зокрема визначено основні заходи зі збереження природних комплексів, які беруться під охорону на території проектного об'єкту природно-заповідного фонду.

2. Мета і завдання прийняття рішення

Проект рішення «Про оголошення ландшафтним заказником місцевого значення «Озеро Мартишів»» розроблений з метою збереження та відтворення цінних природних комплексів, генофонду рослинного та тваринного світу столиці України.

3. Загальні характеристики і основні положення рішення

Проектом передбачається оголошення ландшафтним заказником місцевого значення «Озеро Мартишів» території Дарницького району міста Києва орієнтовною площею 70 га які не надані у власність чи користування.

4. Стан нормативно-правової бази у даній сфері правового регулювання

Дана сфера правовідносин регулюється Законом України «Про місцеве самоврядування», Законом України «Про охорону навколишнього природного середовища», Законом України «Про природно-заповідний фонд України».

5. Фінансово-економічне обґрунтування

Реалізація проекту рішення не потребує залучення коштів з бюджету міста.

6. Громадське обговорення

Проект рішення не потребує громадського обговорення.

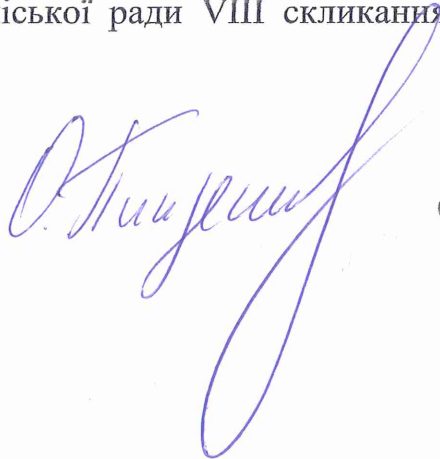
7. Прогноз соціально-економічних та інших наслідків прийняття рішення

Прийняття цього рішення сприятиме оздоровленню довкілля та створить умови для збереження цінних природних комплексів та угруповань рідкісних рослин та тварин.

8. Суб'єкт подання та доповідач

Суб'єктом подання проекту рішення та доповідачем на пленарному засіданні є депутат Київської міської ради VIII скликання Олеся Пинзеник, позафракційна.

Депутат Київської міської ради



Олеся ПИНЗЕНИК

Додаток
до рішення Київської міської ради
від _____ № _____

ПЕРЕЛІК

територій, на основі яких оголошується ландшафтний заказник місцевого
значення «Озеро Мартишів»

№	Адреса ділянки	Номер у міському земельному кадастрі	Площа (га)	Землекористувач
2	Дарницький район	90:075:0221,90:075:02 22,90:075:0223,90:076 :0226,90:076:0227,90: 078:0174;90:079:0029; 90:080:0125;90:081:02 72;90:885:0201,90:885 :0202,90:885:0253,90: 889:0201,90:890:0201, 90:891:0201,90:892:02 01,90:893:0201,90:894 :0200,90:894:0201,90: 965:0030,90:967:0055, 90:967:0056,90:969:00 46,90:969:0048,90:970 :0040,90:971:0059	70 га	відсутній

Київський міський голова

Віталій КЛИЧКО

Проект створення ландшафтного заказника місцевого значення «Озеро Мартишів»

Об'єкт включає в себе територію озера Мартишів та прибережну смугу в Дарницькому районі м. Києва. Загальна площа-70 га. Землі не надані у власність чи користування.

Тут існують великі зарості прибережно-водної рослинності: очерету звичайного - (*Phragmites australis* (Cav.) Trin. ex Steud.), лепешняку великого тощо. Дана рослинність справляє значний повітряочищувальний вплив на райони Києва. На берегах озера сформувалися деревні насадження з звичайних видів дерев – верби білої, клена американського та ін. Наявність таких насаджень так само велика цінність для загазованого міста.

Озеро Мартишів є місцем гніздування численних водоплавних птахів: лиски, *Fulica atra* (6-10 пар), курочки водяної (*Gallinula chloropus*) – (до 10 пар). Зустрічається мартин звичайний, *Larus ridibundus*який. Тут також гніздує крижень (*Anas platyrhynchos*) (можливо, 2-5 пар). За словами місцевих жителів, тут зустрічали лебедя, *Cygnus sp.*, але, зрозуміло, не на гніздуванні. Звичайними на гніздуванні є горобцеподібні, *Passeriformes*: плиска біла (*Motacilla alba*), сорока (*Pica pica*), грак (*Corvus frugilegus*), ворона сіра (*Corvus cornix*), волове очко (*Troglodytes troglodytes*), зяблик (*Fringilla coelebs*), горихвістка звичайна (*Phoenicurus phoenicurus*), тинівкові (*Prunellidae*), дроздові (*Turdus sp.*), сорокопудові (*Laniidae*), кропив'янкові (*Sylvidae*), синицеві (*Parus sp.*), соловейкові (*Luscinis sp.*), вівчарикові (*Phylloscopus sp.*), вівсяникові (*Emberizidae*). Залітає дятел малий (*Dendrocopus minor*), сойка (*Garullus glandarius*), омелюх (*Bombicila garullus*), чиж (*Spinus spinus*), снігур (*Pyrrhula pyrrhula*).

Зважаючи на небезпеку засипання та забудови цієї цінної екосистеми, необхідно створити ландшафтний заказник місцевого значення «Озеро Мартишів» з додержанням на його території наступних умов:

1. Заборона розкладання багать, засмічування та забруднення території.

2. Заборона вирубки дерев.

3. Заборона меліорації.

Координатор роботи по створенню об'єктів ПЗФ Київського еколого-культурного центру, к.б.н.

Директор Київського еколого-культурного центру, Заслужений природоохоронець України

Парнікоза І.Ю.



Борейко В.Є.

**Обґрунтування створення ландшафтного заказника місцевого
значення
«Озеро Мартишів»**

Об'єкт включає в себе територію озера Мартишів та прибережну смугу в Дарницькому районі м. Києва. Загальна площа-70 га. Землі не надані у власність чи користування.

Тут існують великі зарості прибережно-водної рослинності: очерету звичайного - (*Phragmites australis* (Cav.) Trin. ex Steud.), лепешняку великого тощо. Дана рослинність справляє значний повітряочищувальний вплив на райони Києва. На берегах озера сформувалися деревні насадження з звичайних видів дерев – верби білої, клена американського та ін. Наявність таких насаджень так само велика цінність для загазованого міста.

Озеро Мартишів є місцем гніздування численних водоплавних птахів: лиски, *Fulica atra* (6-10 пар), курочки водяної (*Gallinula chloropus*) – (до 10 пар). Зустрічається мартин звичайний, *Larus ridibundus*який. Тут також гніздує крижень (*Anas platyrhynchos*) (можливо, 2-5 пар). За словами місцевих жителів, тут зустрічали лебедя, *Cygnus sp.*, але, зрозуміло, не на гніздуванні. Звичайними на гніздуванні є горобцеподібні, *Passeriformes*: плиска біла (*Motacilla alba*), сорока (*Pica pica*), грак (*Corvus frugilegus*), ворона сіра (*Corvus cornix*), волове очко (*Troglodytes troglodytes*), зяблик (*Fringilla coelebs*), горихвістка звичайна (*Phoenicurus phoenicurus*), тинівкові (*Prunellidae*), дроздові (*Turdus sp.*), сорокопудові (*Laniidae*), кропив'янкові (*Sylvidae*), синицеві (*Parus sp.*), соловейкові (*Luscinis sp.*), вівчарикові (*Phylloscopus sp.*), вівсяникові (*Emberizidae*). Залітає дятел малий (*Dendrocopus minor*), сойка (*Garullus glandarius*), омелюх (*Bombicila garullus*), чиж (*Spinus spinus*), снігур (*Pyrrhula pyrrhula*).

Зважаючи на небезпеку засипання та забудови цієї цінної екосистеми, необхідно створити ландшафтний заказник місцевого значення «Озеро Мартишів».


Координатор роботи по створенню
об'єктів ПЗФ Київського еколого-
культурного центру, к.б.н.
Директор Київського еколого-
культурного центру, Заслужений
природоохоронець України

Парнікоза І.Ю.



Борейко В.Є.

Київський еколого-культурний центр
Kiev ecological & cultural center



02218, Україна, Київ, вул. Райдужна, 31-48

Тел.: (073) 073-16-73; E-mail: kekz-office@ukr.net; <http://www.ecoethics.ru>, рахунок
UA39322669000026006300839053 в АТ Ощадбанк м. Київ МФО 322669, ЗКПО 24363925

№ 162

від 2.11. 2019 р.

Депутату Київської міської ради О. Пинзеник

Клопання

Просимо створити ландшафтний заказник місцевого значення « Озеро Мартишів».

Об'єкт заповідання знаходиться на території Дарницького району м. Києва, загальна площа 70 га.


Наукове обґрунтування, проект створення, схема додаються.

Директор КЕКЦ

Вл. Борейко



Київський еколого-культурний центр
Kiev ecological & cultural center



02218, Україна, Київ, вул. Райдужна, 31-48

Тел.: (073) 073-16-73; E-mail: kekz-office@ukr.net; <http://www.ecoethics.ru>, рахунок
UA39322669000026006300839053 в АТ Ощадбанк м. Київ МФО 322669, ЗКПО 24363925

№ 171

від 2.11. 2019 р.

Управління екології та природних ресурсів КМДА

Київський еколого-культурний центр згоден взяти під охорону ландшафтний заказник місцевого значення « Озеро Мартишів».

Об'єкт заповідання знаходиться на території Дарницького району м. Києва, загальна площа 70 га.

Директор КЕКЦ

Вл.Борейко



РЕЄСТР ЗЕМЕЛЬНИХ ДІЛЯНОК**Черговий план.**

Код ділянки	Землекористувачі	Адреса ділянки	Опис ділянки	Площа (кв.м.)	Вид права	Дата закінч. права
90:041:0014	Фізична особа	вул. 61-ша Садова, діл. 14		398.78	Власність	
90:041:0015	Фізична особа	вул. 61-ша Садова, діл. 15		429.72	Власність	
90:041:0016	Фізична особа	вул. 61-ша Садова, діл. 16		483.74	Власність	
90:041:0017	Фізична особа	вул. 61-ша Садова, діл. 17		385.02	Власність	
90:041:0018	Фізична особа	вул. 61-ша Садова, діл. 18		410.4	Власність	
90:041:0019	Фізична особа	вул. 61-ша Садова, 14а		361.73	Власність	
90:041:0020	С/Т "Лівобережний"	вул. 61-ша Садова		499.25		
90:041:0022	С/Т "Лівобережний"	вул. 61-ша Садова		898.49		
90:041:0023	Проїзд С/Т "Лівобережний"	вул. 61-ша Садова		389.53		
90:041:0025	Землі СТ "Лівобережний"			954.67		
90:075:0026	Фізична особа	вул. 59-та Садова, діл. 26		508.01	Власність	
90:075:0027	Фізична особа	вул. 59-та Садова, діл. 27		635.27	Власність	
90:075:0051	Фізична особа	вул. 60-та Садова, діл. 51		1054.49	Власність	
90:075:0053	Фізична особа	вул. 60-та Садова, діл. 53		796.05	Власність	
90:075:0221	Землі не надані у власність чи користування		вул.59-та Садова	1996.83		
90:075:0222	Землі не надані у власність чи користування		Проїзд	611.66		
90:075:0223	Землі не надані у власність чи користування		вул.60-та Садова	2782.72		
90:076:0001	Фізична особа	вул. 61-ша Садова, діл. 101а		423.95	Власність	
90:076:0077	Фізична особа	вул. 60-та Садова, діл. 77		525.19	Власність	
90:076:0078	Фізичні особи.	вул. 60-та Садова, 78		548.94	Власність	
90:076:0100	Фізична особа	вул. 61-ша Садова, 100		502.9	Власність	
90:076:0101	Фізична особа	вул. 61-ша Садова, діл. 101		510.73	Власність	
90:076:0226	Землі не надані у власність чи користування		вул.61-а Садова	2839.15		
90:076:0227	Землі не надані у власність чи користування		проїзд	451.93		
90:077:0001	Фізична особа	вул. 61-ша Садова, діл. 144		970.19	Право в процесі оформлення (Власність)	
90:077:0121	Фізична особа	вул. 61-ша Садова, діл. 121		507.49	Власність	
90:077:0122	Фізична особа	вул. 61-ша Садова, діл. 122		225.83	Власність	
90:077:0140	Фізична особа	вул. 62-га Садова, діл. 140		515.21	Власність	
90:077:0141	Фізична особа	вул. 62-га Садова, діл. 141		465.11	Власність	
90:077:0143	С/Т "Південне"	вул. 62-га Садова		2151.2		
90:077:0144	Землі не надані у власність чи користування	вул. 62-га Садова		465.36		
90:078:0157	Фізична особа	вул. 62-га Садова, діл. 157		553.19	Власність	
90:078:0158	Фізична особа	вул. 62-га Садова, 158		499.81	Власність	
90:078:0172	Фізична особа	вул. 63-тя Садова, 172		536.57	Власність	
90:078:0173	Фізична особа	вул. 63-тя Садова, 173		600.22	Власність	
90:078:0174	Землі не надані у власність чи користування	вул. 63-тя Садова	вул.63-я Садова	3014.54		

Витяг з бази даних міського земельного кадастру станом на 03.09.2018р - стор.№3

90:079:0028	Трансформатор	вул. 63-тя Садова		198.87		
90:079:0029	Землі не надані у власність чи користування		вул.Садова 64	1107.98		
90:079:0185	Фізична особа	вул. 63-тя Садова, діл. 185		900.23	Власність	
90:079:0195	Фізична особа	вул. 64-та Садова, діл. 195		543.84	Власність	
90:079:0196	Фізична особа	вул. 64-та Садова, діл. 196		857.67	Власність	
90:080:0125	Землі не надані у власність чи користування	вул. 65-та Садова	вул.Садова 65, вул.Проектна	855.52		
90:080:0205	Фізична особа	вул. 64-та Садова, діл. 205		640.07	Власність	
90:080:0212	Фізична особа	вул. 65-та Садова, діл. 212		623.91	Власність	
90:080:0213	Фізична особа	вул. 65-та Садова, діл. 213		1200.31	Власність	
90:080:0214	Фізична особа	вул. 64-та Садова, діл. 214		628.03	Право в процесі оформлення (Власність)	
90:081:0077	Фізична особа	вул. 67-ма Садова, діл. 77		1116.49	Власність	
90:081:0078	Фізична особа	вул. 66-та Садова, діл. 78		956.49	Власність	
90:081:0080	Фізична особа	вул. 66-та Садова, діл. 80		340.79	Власність	
90:081:0085	САДІВНИЧЕ ТОВАРИСТВО "ЛУГОВИЙ" ДАРНИЦЬКОГО РАЙОНУ М.КИЄВА	вул. 66-та Садова		581.05		
90:081:0137	Фізична особа	вул. 67-ма Садова, 137		600.44	Власність	
90:081:0179	Фізична особа	вул. 66-та Садова, 79		542.82	Власність	
90:081:0181	Фізична особа	вул. 66-та Садова, діл. 81		899.32	Власність	
90:081:0182	Фізична особа	вул. 65-та Садова, 82		528.16	Власність	
90:081:0184	Фізична особа	вул. 65-та Садова, діл. 84		827.98	Власність	
90:081:0185	САДІВНИЧЕ ТОВАРИСТВО "ЛУГОВИЙ" ДАРНИЦЬКОГО РАЙОНУ М.КИЄВА	вул. 65-та Садова		578.58		
90:081:0272	Землі не надані у власність чи користування	вул. 67-ма Садова	Проїзд	352.11		
90:885:0023	Фізична особа	вул. Колекторна, діл. 23		482.81	Власність	
90:885:0026	Фізична особа	вул. Колекторна, 1, діл. 26		1002.88	Власність	
90:885:0029	Фізична особа	вул. Колекторна, 28		619.02	Власність	
90:885:0030	Фізична особа	вул. 53-тя А Садова, діл. 159		700.2	Власність	
90:885:0031	Фізична особа	вул. Колекторна, 1, діл. 26		206.84	Власність	
90:885:0101	Фізична особа	вул. Мала Колекторна, діл. 001		901.46	Власність	
90:885:0103	Фізична особа	вул. Мала Колекторна, діл. 3		543.06	Власність	
90:885:0105	не встановлено	вул. Мала Колекторна, діл. 005		917.44		
90:885:0114	Фізична особа	вул. Мала Колекторна, діл. 14		451.46	Власність	
90:885:0116	Фізичні особи	вул. Мала Колекторна, діл. 16		602.92	Власність	
90:885:0201	Землі не надані у власність чи користування		вул.Мала Колекторна	688.85		
90:885:0202	Землі не надані у власність чи користування		вул.Колекторна	1588.12		
90:885:0208	Фізична особа	вул. Колекторна, діл. 23		139.48		
90:885:0253	Центральна електроенергетична система Державного підприємства "Національна енергетична компанія"Укренерго"		ПЛ-330КВ опора N 25 ПБ 330-1	4.84		

Витяг з бази даних міського земельного кадастру станом на 03.09.2018р - стор.№4

90:885:0254	Центральна електроенергетична система Державного підприємства "Національна енергетична компанія"Укренерго"		ПЛ-330КВ опора N 25 ПБ 330-1	4.84		
90:886:0002	Фізична особа	вул. 53-тя А Садова, діл. 172		912.34	Власність	
90:886:0047	Фізична особа	вул. 53-тя Садова, діл. 47		919.25	Власність	
90:886:0049	Фізична особа	вул. 53-тя Садова, діл. 49		888.99	Власність	
90:887:0005	Фізична особа	вул. 54-та Садова, діл. 185		1000.15	Власність	
90:888:0001	Фізична особа	вул. 55-та Садова, діл. 183		1000.19	Власність	
90:888:0002	Приватне акціонерне товариство "Київспецмонтаж"	вул. 54-та Садова, діл. 174		1000.36	Власність	
90:888:0012	Фізична особа	вул. 55-та Садова, діл. 185		999.55	Власність	
90:888:0177	Фізична особа	вул. 55-та Садова, діл. 179		788.25	Власність	
90:888:0178	Фізична особа	вул. 55-та Садова, діл. 181		1200.41	Власність	
90:888:0202	Землі не надані у власність чи користування			81.73		
90:889:0175	Фізична особа	вул. 56-та Садова, діл. 175		468.59	Власність	
90:889:0177	Фізична особа	вул. 56-та Садова, діл. 177		515	Власність	
90:889:0178	Фізична особа	вул. 55-та Садова, діл. 178		469.15	Власність	
90:889:0201	Землі не надані у власність чи користування		вул.55-та Садова	2865.91		
90:889:0202	Фізична особа	вул. Садова 55, діл. 178-а		244.6	Право в процесі оформлення (Власність)	
90:890:0167	Фізична особа	вул. 57-ма Садова, діл. 167		669.87	Власність	
90:890:0169	Фізична особа	вул. 57-ма Садова, діл. 169		850.9		
90:890:0182	Фізична особа	вул. 56-та Садова, діл. 182		1212.8	Власність	
90:890:0201	Землі не надані у власність чи користування		вул.56-а Садова	3054.72		
90:891:0163	Фізична особа	вул. 58-ма Садова, діл. 163		680.88	Власність	
90:891:0176	Фізична особа	вул. 57-ма Садова, діл. 176		790.41	Власність	
90:891:0178	Магазин	вул. 57-ма Садова, діл. 178		688.11		
90:891:0201	Землі не надані у власність чи користування		вул.57-ма Садова	3171.11		
90:892:0159	Фізична особа	вул. 59-та Садова, діл. 159		487.51	Власність	
90:892:0161	Фізична особа	вул. 59-та Садова, діл. 161		605.38	Власність	
90:892:0172	Фізична особа	вул. 58-ма Садова, діл. 172		546.93	Власність	
90:892:0174	Фізична особа	вул. 58-ма Садова, діл. 174		505.73	Власність	
90:892:0180	Фізична особа	вул. 59-та Садова, діл. 161		318.63		
90:892:0181	Фізична особа	вул. 58-ма Садова, діл. 174		381.75		
90:892:0201	Землі не надані у власність чи користування		вул.58-а Садова	3215.41		
90:893:0151	Фізична особа	вул. 60-та Садова, діл. 151		1200	Власність	
90:893:0153	Землі не надані у власність чи користування	вул. 60-та Садова, діл. 151		498.56		

Витяг з бази даних міського земельного кадастру станом на 03.09.2018р - стор.№5

90:893:0170	Фізична особа	вул. 59-та Садова, діл. 170.		1175.93	Власність	
90:893:0172	Фізична особа	вул. 59-та Садова, діл. 172		635.56	Власність	
90:893:0201	Землі не надані у власність чи користування		вул.Садова-59	3276.57		
90:894:0054	Землі не надані у власність чи користування	вул. 60-та Садова, діл. 154		149.1		
90:894:0137	Фізична особа	вул. 61-ша Садова, діл. 137		493.52	Власність	
90:894:0139	Фізична особа	вул. 61-ша Садова, діл. 139		552.76	Власність	
90:894:0141	Фізична особа	вул. 61-ша Садова		706.92	Власність	
90:894:0152	Фізична особа	вул. 60-та Садова, діл. 152		857.03	Власність	
90:894:0154	Фізична особа	вул. 60-та Садова, діл. 154		332.8	Власність	
90:894:0200	Землі не надані у власність чи користування		вул.60-та Садова	3828.02		
90:894:0201	Землі не надані у власність чи користування		вул.61-ша Садова	1816.53		
90:965:0024	Фізична особа	вул. 69-та Садова, діл. 24		374.1	Власність	
90:965:0025	Фізична особа	вул. 69-та Садова, діл. 25		289.04	Власність	
90:965:0030	Землі не надані у власність чи користування	вул. 69-та Садова	С/Т "Будівельник-1"	1238.59		
90:965:0134	Фізична особа	вул. 69-та Садова, діл. 24		274.78		
90:965:0135	Фізична особа	вул. 69-та Садова, діл. 25		178.24		
90:967:0049	Фізична особа	вул. 69-та Садова, діл. 54		590.59	Власність	
90:967:0051	Фізична особа	вул. 69-та Садова, діл. 55		558.38	Власність	
90:967:0052	Фізична особа	вул. 70-та Садова, діл. 83		257.87	Власність	
90:967:0055	Землі не надані у власність чи користування		вул.Садова 69 СТ "Будівельник 1"	1866.39		
90:967:0056	Землі не надані у власність чи користування		вул.Садова 70 СТ "Будівельник 1"	1791.92		
90:967:0058	Фізична особа	вул. 70-та Садова, діл. 83а		341.66	Власність	
90:968:0041	Фізична особа	вул. 70-та Садова, діл. 109		316.16	Право в процесі оформлення (Власність)	
90:968:0044	Фізична особа	вул. 71-ша Садова, діл. 132		391.74		
90:968:0047	С/Т "Будівельник-1"	вул. 71-ша Садова		1668.88		
90:968:0048	С/Т "Будівельник-1"	вул. 70-та Садова		1994.03		
90:969:0022	Фізична особа	вул. 71-ша Садова, діл. 155		814.04	Власність	
90:969:0023	Фізична особа	вул. 71-ша Садова, діл. 156		431.07		
90:969:0024	Фізична особа	вул. 72-га Садова, діл. 176		754.34	Право в процесі оформлення (Власність)	
90:969:0046	Землі не надані у власність чи користування	вул. 71-ша Садова	С/Т "Будівельник-1"	1664.15		
90:969:0048	Землі не надані у власність чи користування	вул. 72-га Садова	С/Т "Будівельник-1"	1373.34		
90:970:0040	Землі не надані у власність чи користування		вул.Садова 72 СТ "Будівельник 1"	1389.03		
90:970:0041	Фізична особа	вул. 72-га Садова, діл. 196		180.41		
90:971:0039	Землі СТ "Будівельник-1" (проїзд)			2717.66		

Витяг з бази даних міського земельного кадастру станом на 03.09.2018р - стор.№6

90:971:0040	Фізична особа	вул. 73-тя Садова, діл. 230а		186.52	Власність	
90:971:0059	Землі не надані у власність чи користування	вул. 73-тя Садова, діл. 230а	Миколайчук Володимир Устиянович	258.56		
90:996:0022	Фізична особа	вул. 67-ма Садова, діл. 58		763.23	Власність	
90:996:0037	С/Т "Озерний"			1924.4		
96:001:0008	Товариство з обмеженою відповідальністю "Контактбудсервіс"	ж/м Осокорки-Центральні (1, 2 мікрорайони)		906379.11	Оренда на 15 років	08.09.2020
96:001:0021	Фізична особа	пров. 6-ий Північно-Озерний, діл. 16		745.2	Право в процесі оформлення (Власність)	
96:001:0022	Фізична особа	пров. 6-ий Північно-Озерний, діл. 18		446.32	Право в процесі оформлення (Власність)	
96:001:0024	Фізична особа	пров. 6-ий Північно-Озерний, діл. 14		721.28	Право в процесі оформлення (Власність)	
96:001:0502	Садово-дачне товариство "Стадне"	мікрорайон Осокорки		711400.01	Оренда на 24 роки	01.06.2034
96:001:0509	Акціонерне товариство холдингова компанія "Київміськбуд"	територія 2, 6, 7, 8 мікрорайон житлового масиву "Осокорки-Центральні"		140563.86	Право в процесі оформлення (Оренда на 3 роки)	
96:001:0602	Землі, що підлягають подальшому розподілу	мікрорайон Осокорки		6385.92		
96:002:0001	Фізична особа	пров. 6-ий Північно-Озерний, діл. 19		727.02	Право в процесі оформлення (Власність)	
96:002:0021	Фізична особа	пров. 5-ий Північно-Озерний, діл. 24		755.52	Право в процесі оформлення (Власність)	
96:002:0022	Фізична особа	пров. 5-ий Північно-Озерний, діл. 26		686.61	Право в процесі оформлення (Власність)	
96:002:0025	Обслуговуючий кооператив Садово-дачне товариство "Стадне"	мікрорайон Осокорки, провулок П'ятий Північно-Озерний, 22		1020.63	Право в процесі оформлення (Оренда до 01.06.2034)	01.06.2034
96:002:0026	Фізична особа	пров. 5-ий Північно-Озерний, діл. 28		632.96	Право в процесі оформлення (Власність)	
96:002:0028	Обслуговуючий кооператив Садово-дачне товариство "Стадне"	мікрорайон Осокорки		979.71	Право в процесі оформлення (Оренда до 01.06.2034)	01.06.2034
96:002:0129	Землі, що підлягають подальшому розподілу	мікрорайон Осокорки		4817.26		
96:003:0004	Фізична особа	пров. 5-ий Північно-Озерний, діл. 30		1044.95	Право в процесі оформлення (Власність)	
96:003:0005	Обслуговуючий кооператив Садово-дачне товариство "Стадне"	мікрорайон Осокорки		698.04	Право в процесі оформлення (Оренда до 01.06.2034)	01.06.2034
96:003:0006	Обслуговуючий кооператив Садово-дачне товариство "Стадне"	мікрорайон Осокорки		848.22	Право в процесі оформлення (Оренда до 01.06.2034)	01.06.2034
96:003:0007	Обслуговуючий кооператив Садово-дачне товариство "Стадне"	мікрорайон Осокорки, провулок П'ятий Північно-Озерний, 34		528.78	Право в процесі оформлення (Оренда до 01.06.2034)	01.06.2034
96:003:0012	Землі, що підлягають подальшому розподілу	мікрорайон Осокорки		786.72		
96:003:0013	Землі, що підлягають подальшому розподілу	мікрорайон Осокорки		343.78		
96:004:0002	ОБСЛУГОВУЮЧИЙ КООПЕРАТИВ "САДОВО-ДАЧНИЙ КООПЕРАТИВ"ОРХІДЕЯ-3"	мкр.Осокорки у Дариницькому районі м.Києва		10274.73	Право в процесі оформлення (Оренда на 10 років)	

Витяг з бази даних міського земельного кадастру станом на 03.09.2018р - стор.№7

96:005:0002	ОБСЛУГОВУЮЧИЙ КООПЕРАТИВ "САДОВО-ДАЧНИЙ КООПЕРАТИВ"ОРХІДЕЯ-3"	мкр.Осокорки у Дариницькому районі м.Києва		8262.23	Право в процесі оформлення (Оренда на 10 років)	
96:008:0001	ОБСЛУГОВУЮЧИЙ КООПЕРАТИВ "САДОВО-ДАЧНИЙ КООПЕРАТИВ"ОРХІДЕЯ-3"	мкр.Осокорки у Дариницькому районі м.Києва		33203.51	Право в процесі оформлення (Оренда на 10 років)	
96:009:0002	ОБСЛУГОВУЮЧИЙ КООПЕРАТИВ "САДОВО-ДАЧНИЙ КООПЕРАТИВ"ОРХІДЕЯ-3"	мкр.Осокорки у Дариницькому районі м.Києва		11434.83	Право в процесі оформлення (Оренда на 10 років)	
96:010:0002	ОБСЛУГОВУЮЧИЙ КООПЕРАТИВ "САДОВО-ДАЧНИЙ КООПЕРАТИВ"ОРХІДЕЯ-3"	мкр.Осокорки у Дариницькому районі м.Києва		10713.04	Право в процесі оформлення (Оренда на 10 років)	
96:028:0001	ОБСЛУГОВУЮЧИЙ КООПЕРАТИВ "САДОВО-ДАЧНИЙ КООПЕРАТИВ"ОРХІДЕЯ-3"	мкр.Осокорки у Дариницькому районі м.Києва		23669.2	Право в процесі оформлення (Оренда на 10 років)	
96:033:0001	ОБСЛУГОВУЮЧИЙ КООПЕРАТИВ "САДОВО-ДАЧНИЙ КООПЕРАТИВ"ОРХІДЕЯ-3"	мкр.Осокорки у Дариницькому районі м.Києва		22994.27	Право в процесі оформлення (Оренда на 10 років)	
96:034:0001	ОБСЛУГОВУЮЧИЙ КООПЕРАТИВ "САДОВО-ДАЧНИЙ КООПЕРАТИВ"ОРХІДЕЯ-3"	мкр.Осокорки у Дариницькому районі м.Києва		25490.13	Право в процесі оформлення (Оренда на 10 років)	
96:040:0506	Обслуговуючий кооператив Садово-дачне товариство "Стадне"	мікрорайон Осокорки,		255607.86	Право в процесі оформлення (Оренда до 01.06.2034)	01.06.2034
96:071:0001	ОБСЛУГОВУЮЧИЙ КООПЕРАТИВ "САДОВО-ДАЧНИЙ КООПЕРАТИВ"ОРХІДЕЯ-3"	мкр.Осокорки у Дариницькому районі м.Києва		51818.42	Право в процесі оформлення (Оренда на 10 років)	
96:762:0001	Обслуговуючий кооператив Садово-дачне товариство "Стадне"	мікрорайон Осокорки		1188.54	Право в процесі оформлення (Оренда до 01.06.2034)	01.06.2034
96:762:0002	Обслуговуючий кооператив Садово-дачне товариство "Стадне"	мікрорайон Осокорки		683.16	Оренда до 01.06.2034	01.06.2034



УКРАЇНА

ВИКОНАВЧИЙ ОРГАН КИЇВСЬКОЇ МІСЬКОЇ РАДИ
(КИЇВСЬКА МІСЬКА ДЕРЖАВНА АДМІНІСТРАЦІЯ)

УПРАВЛІННЯ ЕКОЛОГІЇ ТА ПРИРОДНИХ РЕСУРСІВ

вул. Турівська, 28, м. Київ, 04080, приймальня (044) 366-64-10, (044) 366-64-11, e-mail: ecodep@kmda.gov.ua

Контактний центр міста (044) 15 51 Код ЄДРПОУ 41819431

Депутатові Київської міської ради
О. ПИНЗЕНИК

Шановна Олесю Олександрівно!

В Управлінні екології та природних ресурсів виконавчого органу Київської міської ради (Київської міської державної адміністрації) опрацьовано Ваше клопотання від 21.02.2020 № 08/279/08/051-1097 щодо можливості створення ландшафтного заказника місцевого значення «Озеро Мартишів» та повідомляємо.

Управління екології та природних ресурсів виконавчого органу Київської міської ради (Київської міської державної адміністрації) схвалює зазначене клопотання за умови дотримання вимог земельного законодавства та положень ст.ст. 52-53 Закону України «Про природно-заповідний фонд України».

З повагою

Виконувач обов'язків начальника

Олександр САВЧЕНКО



**Заступник міського голови –
секретар Київської міської ради**

Яловому К.В.
Міщенку О.Г.
Гаршиній Г.А.

Прошу розглянути проект рішення від 21.04.2020
№08/231- 1120/ПР в установленому порядку.

Пихтіній О.М.

Для контролю за проходженням та тиражування.

Лазор Л.В.
Юнаковій С.М.
Пантелеєву П.О. – до відома
Непопу В.І. – до відома

Володимир ПРОКОПІВ

“21” квітня 2020 року
№ 08/231 – 1120/ПР



08/231-1120/11
21.04.2020

ДЕПУТАТ
КИЇВСЬКОЇ МІСЬКОЇ РАДИ VIII СКЛИКАННЯ

«21» квітня 2020 року

№ 08/279/08/051-1137

Заступнику міського голови –
секретарю Київради
Прокопіву В.В.

Шановний Володимире Володимировичу!

Відповідно до вимог Регламенту Київської міської ради прошу надати доручення відповідним структурним підрозділам Київської міської ради розглянути в установленому Регламентом Київради порядку проект рішення «Про оголошення ландшафтного заказника місцевого значення «Озеро Мартишів».

1. Проект створення комплексної пам'ятки місцевого значення «Озеро Мартишів»
2. Схема проекту.
3. Клопотання Київського еколого-культурного центру.
4. Погодження управління екології та природних ресурсів КМДА.

З повагою
– депутат

Олеся ПИНЗЕНИК