



08/231-1117/17P
09.08.2024

КИЇВСЬКА МІСЬКА РАДА

III СЕСІЯ IX СКЛИКАННЯ

РІШЕННЯ

№ _____

Про затвердження технічної документації із землеустрою щодо поділу земельної ділянки (кадастровий номер 8000000000:90:007:0015) комунальної власності територіальної громади міста Києва у 10-б мікрорайоні житлового масиву Позняки на вул. Срібнокільській, 3 у Дарницькому районі міста Києва



515063104

Розглянувши клопотання ОБ'ЄДНАННЯ СПІВВЛАСНИКІВ БАГАТОКВАРТИРНОГО БУДИНКУ «СРІБНА ВЕЖА» (код ЄДРПОУ: 40713678, місцезнаходження юридичної особи: 02095, м. Київ, вул. Срібнокільська, 3-Б) від 26 червня 2024 року № 515063105 про затвердження технічної документації із землеустрою щодо поділу земельної ділянки (кадастровий номер 8000000000:90:007:0015) та технічну документацію із землеустрою щодо поділу та об'єднання земельних ділянок, керуючись статтями 9, 79¹, 83, 186 Земельного кодексу України, статтею 56 Закону України «Про землеустрій», пунктом 34 частини першої статті 26 Закону України «Про місцеве самоврядування в Україні», Законом України «Про адміністративну процедуру», Київська міська рада

ВИРІШИЛА:

1. Затвердити технічну документацію із землеустрою щодо поділу та об'єднання земельних ділянок КОМУНАЛЬНОЇ ВЛАСНОСТІ ТЕРИТОРІАЛЬНОЇ ГРОМАДИ МІСТА КИЄВА для будівництва, експлуатації та обслуговування торгово-розважального та житлового комплексу з підземним паркінгом за адресою: 10-б мікрорайон житлового масиву Позняки на вул. Срібнокільській, 3 у Дарницькому районі м. Києва (кадастровий номер 8000000000:90:007:0015) (категорія земель – землі житлової та громадської

забудови, код виду цільового призначення – 02.10, справа № 515063104), якою передбачено формування двох земельних ділянок, а саме:

- площею 2,0250 га (кадастровий номер 8000000000:90:007:0066);
- площею 0,2946 га (кадастровий номер 8000000000:90:007:0067).

2. Дане рішення набирає чинності і вважається доведеним до відома заявника з дня його оприлюднення на офіційному вебсайті Київської міської ради.

3. Контроль за виконанням цього рішення покласти на постійну комісію Київської міської ради з питань архітектури, містопланування та земельних відносин.

Київський міський голова

Віталій КЛИЧКО

ПОДАННЯ:

Заступник голови
Київської міської державної адміністрації
з питань здійснення самоврядних повноважень

Петро ОЛЕНИЧ

Директор Департаменту земельних ресурсів
виконавчого органу Київської міської ради
(Київської міської державної адміністрації)

Валентина ПЕЛИХ

Начальник юридичного управління
Департаменту земельних ресурсів
виконавчого органу Київської міської ради
(Київської міської державної адміністрації)

Дмитро РАДЗІЄВСЬКИЙ

ПОГОДЖЕНО:

Постійна комісія Київської міської ради
з питань архітектури, містопланування
та земельних відносин

Голова

Михайло ТЕРЕНТЬЄВ

Секретар

Юрій ФЕДОРЕНКО

Начальник управління правового
забезпечення діяльності
Київської міської ради

Валентина ПОЛОЖИШНИК

ПОЯСНЮВАЛЬНА ЗАПИСКА

№ ПЗН-68542 від 15.07.2024

до проекту рішення Київської міської ради:

Про затвердження технічної документації із землеустрою щодо поділу земельної ділянки (кадастровий номер 8000000000:90:007:0015) комунальної власності територіальної громади міста Києва у 10-б мікрорайоні житлового масиву Позняки на вул. Срібнокільській, 3 у Дарницькому районі міста Києва

До справи

№ 515063104



1. Юридична особа:

Назва	ОБ'ЄДНАННЯ СПІВВЛАСНИКІВ БАГАТОКВАРТИРНОГО БУДИНКУ «СРІБНА ВЕЖА»
Перелік засновників (учасників) юридичної особи	співвласники багатоквартирного будинку
Кінцевий бенефіціарний власник (контролер)	відсутній
Реєстраційний номер:	від 26.06.2024 № 515063104

2. Відомості про земельні ділянки (кадастрові номери 8000000000:90:007:0066; 8000000000:90:007:0067).

Місце розташування (адреса)	м. Київ, р-н Дарницький, 10-б мікрорайон житлового масиву Позняки на вул. Срібнокільській, 3
Площі	2,0250 га (кадастровий номер 8000000000:90:007:0066); 0,2946 га (кадастровий номер 8000000000:90:007:0067)
Категорія земель	землі житлової та громадської забудови
Цільове призначення	02.10 для будівництва і обслуговування багатоквартирного житлового будинку з об'єктами торгово-розважальної та ринкової інфраструктури (для будівництва, експлуатації та обслуговування торгово-розважального та житлового комплексу з підземним паркінгом)

3. Обґрунтування прийняття рішення.

Відповідно до Земельного кодексу України та Порядку набуття прав на землю із земель комунальної власності у місті Києві, затвердженого рішенням Київської міської ради від 20.04.2017 № 241/2463, Департаментом земельних ресурсів виконавчого органу Київської міської ради (Київської міської державної адміністрації) розроблено проект рішення Київської міської ради.

4. Мета прийняття рішення.

Метою прийняття рішення є затвердження технічної документації із землеустрою щодо поділу земельної ділянки (кадастровий номер 8000000000:90:007:0015).

5. Особливі характеристики ділянок.

Наявність будівель і споруд на ділянках:	Земельні ділянки забудовані багатопверховими житловими будинками з об'єктами ринкової інфраструктури.
--	---

Наявність ДПТ:	Детальний план території відсутній.
Функціональне призначення згідно з Генпланом:	Відповідно до Генерального плану міста Києва та проекту планування його приміської зони на період до 2020 року, затвердженого рішенням Київської міської ради від 28.03.2002 № 370/1804, земельні ділянки за функціональним призначенням переважно належать до території громадських будівель та споруд, частково до території житлової забудови багатопверхової (довідка (витяг) з містобудівного кадастру Департаменту містобудування та архітектури виконавчого органу Київської міської ради (Київської міської державної адміністрації) від 21.04.2021 № 5181/0/12/12-03-21.
Правовий режим:	Земельні ділянки належать до земель комунальної власності територіальної громади міста Києва.
Розташування в зеленій зоні:	Земельні ділянки не входять до зеленої зони.
Інші особливості:	<p>Рішенням Київської міської ради від 23.12.2004 № 943/2353 ТОВ «Інтертехніка» передано в довгострокову оренду на 15 років земельну ділянку площею 2,3196 га (кадастровий номер 8000000000:90:007:0015) для будівництва, експлуатації та обслуговування торгово-розважального та житлового комплексу з підземним паркінгом за адресою: 10-б мікрорайон житлового масиву Позняки на вул. Срібнокільській, 3 у Дарницькому районі м. Києва із земель комунальної власності територіальної громади міста Києва та укладено договір оренди земельної ділянки від 03.08.2005 № 63-6-00276 (термін дії якого закінчився 03.08.2020).</p> <p>За результатом опрацювання клопотання (заяви) об'єднання співвласників багатоквартирного будинку «Срібна вежа» від 04.08.2020 № 680460404 на розроблення технічної документації із землеустрою щодо поділу земельної ділянки з кадастровим номером 8000000000:90:007:0015 (справа-клопотання 680460404) Департамент земельних ресурсів листом від 21.09.2020 № 0570202/3-17227 надав згоду на поділ зазначеної земельної ділянки комунальної власності територіальної громади міста Києва.</p> <p>Відповідно до витягу з протоколу № 2 загальних зборів об'єднання співвласників багатоквартирного будинку «СРІБНА ВЕЖА» за адресою: м.Київ, вул. Срібнокільська, буд. № 3-Б від 13.10.2016 прийнято рішення про відведення земельної ділянки під будинком та його прибудинкову територію.</p>

	<p>Технічною документацією із землеустрою щодо поділу земельної ділянки площею 2,3196 га (кадастровий номер 8000000000:90:007:0015) передбачено формування двох земельних ділянок, а саме:</p> <ul style="list-style-type: none">- площею 2,0250 га (кадастровий номер 8000000000:90:007:0066);- площею 0,2946 га (кадастровий номер 8000000000:90:007:0067). <p>Зазначасмо, що Департамент земельних ресурсів не може перебирати на себе повноваження Київської міської ради та приймати рішення про затвердження або відмову у затвердженні документації із землеустрою, оскільки відповідно до пункту 34 частини першої статті 26 Закону України «Про місцеве самоврядування в Україні» та статей 9, 122 Земельного кодексу України такі питання вирішуються виключно на пленарних засіданнях сільської, селищної, міської ради.</p> <p>Зазначене підтверджується, зокрема, рішеннями Верховного Суду від 28.04.2021 у справі № 826/8857/16, від 17.04.2018 у справі № 826/8107/16, від 16.09.2021 у справі № 826/8847/16.</p> <p>Зважаючи на вказане, цей проєкт рішення направляється для подальшого розгляду Київською міською радою відповідно до її Регламенту.</p>
--	--

6. Стан нормативно-правової бази у даній сфері правового регулювання.

Загальні засади та порядок поділу земельних ділянок комунальної власності визначено Земельним кодексом України та Порядком набуття прав на землю із земель комунальної власності у місті Києві, затвердженим рішенням Київської міської ради від 20.04.2017 № 241/2463.

Проєкт рішення не стосується прав і соціальної захищеності осіб з інвалідністю та не матиме впливу на життєдіяльність цієї категорії.

Проєкт рішення не містить службової інформації у розумінні статті 6 Закону України «Про доступ до публічної інформації».

Проєкт рішення не містить інформацію про фізичну особу (персональні дані) у розумінні статей 11 та 21 Закону України «Про інформацію» та статті 2 Закону України «Про захист персональних даних».

7. Фінансово-економічне обґрунтування.


Реалізація рішення не потребує додаткових витрат міського бюджету.

8. Прогноз соціально-економічних та інших наслідків прийняття рішення.

Наслідками прийняття розробленого проєкту рішення стане реалізація зацікавленою особою своїх прав щодо користування земельною ділянкою.

Доповідач: директор Департаменту земельних ресурсів **Валентина ПЕЛИХ**.

Директор Департаменту земельних ресурсів



Валентина ПЕЛИХ

ВИТЯГ
з Державного земельного кадастру про земельну ділянку

Номер витягу	НВ-0001690312024
Дата формування	15.07.2024
Строк дії	три місяці з дати формування
Надано на заяву (запит)	Київська міська рада 15.07.2024, ЗВ-8000106662024

Дані, за якими здійснювався пошук інформації у Державному земельному кадастрі

Кадастровий номер земельної ділянки	8000000000:90:007:0067
-------------------------------------	------------------------

Власник (користувач):

Прізвище, власне ім'я, по батькові (за наявності)/найменування	-----
---	-------

Податковий номер	-----
------------------	-------

Унікальний номер запису в Єдиному державному демографічному реєстрі (за наявності)	-----
---	-------

Загальні відомості про земельну ділянку

Кадастровий номер	8000000000:90:007:0067
Місце розташування (адміністративно-територіальна одиниця)	місто Київ, Дарницький район, 10-б мікрорайон житлового масиву Позняки на вул. Срібнокільській, 3

Цільове призначення:

Категорія земель	Землі житлової та громадської забудови
Вид цільового призначення земельної ділянки	02.10 Для будівництва і обслуговування багатоквартирного житлового будинку з об'єктами торгово-розважальної та ринкової інфраструктури

Обліковий номер масиву, до складу якого входить земельна ділянка	-----
---	-------

Обліковий номер території, на якій розташовані земельні ділянки, необхідні для розміщення об'єктів, щодо яких відповідно до закону може здійснюватися примусове відчуження земельних ділянок з мотивів суспільної необхідності, до складу якої входить земельна ділянка	-----
---	-------

Обліковий номер функціональної зони, до складу якої входить земельна ділянка	-----
--	-------

Обліковий номер контуру об'єкта будівництва та закінченого будівництвом об'єкта, розташованого на земельній ділянці	-----
---	-------

Обліковий номер меліоративної мережі, складової частини меліоративної мережі, яка забезпечує гідротехнічну меліорацію відповідної земельної ділянки	-----
--	-------

Обліковий номер об'єкта інженерної інфраструктури, що належить до складу відповідної меліоративної мережі, складової частини меліоративної мережі	-----
---	-------

Площа земельної ділянки, гектарів	0.2946
-----------------------------------	--------

Нормативна грошова оцінка, гривень	-----
---------------------------------------	-------

Дата проведення нормативної грошової оцінки	-----
--	-------

Скасований кадастровий номер (номери), у разі коли земельна ділянка створена в результаті поділу/об'єднання	8000000000:90:007:0015
--	------------------------

Відомості про державну реєстрацію земельної ділянки

Інформація про документацію
із землеустрою, на підставі якої
здійснена державна реєстрація
земельної ділянки

Технічна документація із землеустрою щодо поділу та
об'єднання земельних ділянок, 06.04.2021; Товариство
з обмеженою відповідальністю «Міська Бізнес Група»,
Манькута Ольга Петрівна

Орган, який зареєстрував земельну
ділянку

Відділ № 2 Управління надання адміністративних послуг
Головного управління Держгеокадастру у Кіровоградській
області

Дата державної реєстрації земельної ділянки	07.02.2023
--	------------



Відомості про право власності / право постійного користування внесені до Поземельної книги, крім відомостей про речові права, що виникли після 1 січня 2013 року

Вид права	-----
Інформація про власників (користувачів) земельної ділянки	
Прізвище, власне ім'я, по батькові (за наявності)/найменування	-----
Громадянство	-----
Реквізити документа, що посвідчує особу	-----
Податковий номер/номер та серія (за наявності) паспорта фізичної особи	-----
Унікальний номер запису в Єдиному державному демографічному реєстрі (за наявності)	-----
Місце проживання/ місцезнаходження	-----
Частка у спільній власності	-----
Документ, який є підставою для виникнення права	-----
Документ, що посвідчує право	-----

Відомості про оренду, суборенду згідно з Державним реєстром земель

Стан відомостей	актуальні
Орендар:	
Прізвище, власне ім'я, по батькові (за наявності)/найменування	-----
Громадянство	-----
Реквізити документа, що посвідчує особу	-----
Податковий номер/номер та серія (за наявності) паспорта фізичної особи	-----
Унікальний номер запису в Єдиному державному демографічному реєстрі (за наявності)	-----
Місце проживання/ місцезнаходження	-----



Площа земельної ділянки, переданої в оренду	-----
Орган, що здійснив державну реєстрацію речового права	-----
Дата державної реєстрації речового права	-----
Строк дії речового права	-----

Суборендар:	
Прізвище, власне ім'я, по батькові (за наявності)/найменування	-----
Громадянство	-----
Реквізити документа, що посвідчує особу	-----
Податковий номер/номер та серія (за наявності) паспорта фізичної особи	-----
Унікальний номер запису в Єдиному державному демографічному реєстрі (за наявності)	-----
Місце проживання/ місцезнаходження	-----
Площа земельної ділянки (її частини), переданої в суборенду	-----
Обліковий номер частини земельної ділянки, на яку поширюється дія договору суборенди	-----
Орган, що здійснив державну реєстрацію речового права	-----
Дата державної реєстрації речового права	-----
Строк дії речового права	-----
Додаткові відомості	-----

Відомості про земельний сервітут згідно з Державним реєстром земель

Стан відомостей	актуальні
Вид сервітуту	-----
Площа земельної ділянки (її частини), на яку поширюється дія сервітуту	-----



Обліковий номер земельної ділянки (її частини), на яку поширюється дія сервітуту -----
Підстава для встановлення земельного сервітуту -----
Орган, що здійснив державну реєстрацію сервітуту -----
Дата державної реєстрації сервітуту -----
Строк дії сервітуту -----
Додаткові відомості -----

Відомості про обмеження у використанні земельної ділянки

Вид обмеження у використанні земельної ділянки Охоронна зона навколо (уздовж) об'єкта енергетичної системи
Обліковий номер частини земельної ділянки, на яку поширюється дія обмеження у використанні земельної ділянки -----
Площа земельної ділянки (її частини), на яку поширюється дія обмеження 0.0189 гектарів
Підстава для виникнення обмеження у використанні земельної ділянки Закон Постанова Кабінету Міністрів України № 1455 "Про затвердження Правил охорони електричних мереж" 27.12.2022
Орган, що здійснив державну реєстрацію обмеження -----
Дата державної реєстрації обмеження -----
Строк дії обмеження безстроково
Вид обмеження у використанні земельної ділянки Охоронна зона навколо (уздовж) об'єкта енергетичної системи
Обліковий номер частини земельної ділянки, на яку поширюється дія обмеження у використанні земельної ділянки -----
Площа земельної ділянки (її частини), на яку поширюється дія обмеження 0.0034 гектарів
Підстава для виникнення обмеження у використанні земельної ділянки Закон Постанова Кабінету Міністрів України № 1455 "Про затвердження Правил охорони електричних мереж" 27.12.2022



Орган, що здійснив державну реєстрацію обмеження -----
Дата державної реєстрації обмеження -----
Строк дії обмеження безстроково
Вид обмеження у використанні земельної ділянки Охоронна зона навколо (уздовж) об'єкта енергетичної системи
Обліковий номер частини земельної ділянки, на яку поширюється дія обмеження у використанні земельної ділянки -----
Площа земельної ділянки (її частини), на яку поширюється дія обмеження 0.0849 гектарів
Підстава для виникнення обмеження у використанні земельної ділянки Закон ДБН В.2.5-39:2008 «Інженерне обладнання будинків і споруд. Зовнішні мережі та споруди Теплові мережі», затверджені наказом Міністерства регіонального розвитку та будівництва України № 568 09.12.2008
Орган, що здійснив державну реєстрацію обмеження -----
Дата державної реєстрації обмеження -----
Строк дії обмеження безстроково
Вид обмеження у використанні земельної ділянки Охоронна зона навколо інженерних комунікацій
Обліковий номер частини земельної ділянки, на яку поширюється дія обмеження у використанні земельної ділянки -----
Площа земельної ділянки (її частини), на яку поширюється дія обмеження 0.0903 гектарів
Підстава для виникнення обмеження у використанні земельної ділянки Закон ДБН В.2.5-74-2013 «Водопостачання. Зовнішні мережі та споруди. Основні положення проектування», затверджені наказом Міністерства регіонального розвитку, будівництва та житлово-комунального господарства України № 133 (зі змінами та доповненнями) 08.04.2013
Орган, що здійснив державну реєстрацію обмеження -----
Дата державної реєстрації обмеження -----
Строк дії обмеження безстроково



Вид обмеження у використанні земельної ділянки	Охоронна зона навколо інженерних комунікацій
Обліковий номер частини земельної ділянки, на яку поширюється дія обмеження у використанні земельної ділянки	-----
Площа земельної ділянки (її частини), на яку поширюється дія обмеження	0.0315 гектарів
Підстава для виникнення обмеження у використанні земельної ділянки	Закон ДБН В.2.5-75:2013 «Каналізація. Зовнішні мережі та споруди», затверджені наказом Міністерства регіонального розвитку, будівництва та житлово-комунального господарства України № 134 (зі змінами та доповненнями) 28.08.2013
Орган, що здійснив державну реєстрацію обмеження	-----
Дата державної реєстрації обмеження	-----
Строк дії обмеження	безстроково

Вид обмеження у використанні земельної ділянки	Охоронна зона навколо інженерних комунікацій
Обліковий номер частини земельної ділянки, на яку поширюється дія обмеження у використанні земельної ділянки	-----
Площа земельної ділянки (її частини), на яку поширюється дія обмеження	0.0503 гектарів
Підстава для виникнення обмеження у використанні земельної ділянки	Закон ДБН В.2.5-75:2013 «Каналізація. Зовнішні мережі та споруди», затверджені наказом Міністерства регіонального розвитку, будівництва та житлово-комунального господарства України № 134 (зі змінами та доповненнями) 28.08.2013
Орган, що здійснив державну реєстрацію обмеження	-----
Дата державної реєстрації обмеження	-----
Строк дії обмеження	безстроково

Вид обмеження у використанні земельної ділянки	Охоронна зона навколо інженерних комунікацій
Обліковий номер частини земельної ділянки, на яку	-----

поширюється дія обмеження у використанні земельної ділянки	
Площа земельної ділянки (її частини), на яку поширюється дія обмеження	0.0055 гектарів
Підстава для виникнення обмеження у використанні земельної ділянки	Закон ДБН В.2.5-75:2013 «Каналізація. Зовнішні мережі та споруди», затверджені наказом Міністерства регіонального розвитку, будівництва та житлово-комунального господарства України № 134 (зі змінами та доповненнями) 28.08.2013
Орган, що здійснив державну реєстрацію обмеження	-----
Дата державної реєстрації обмеження	-----
Строк дії обмеження	безстроково

Вид обмеження у використанні земельної ділянки	Поверхня обмеження забудови
Обліковий номер частини земельної ділянки, на яку поширюється дія обмеження у використанні земельної ділянки	-----
Площа земельної ділянки (її частини), на яку поширюється дія обмеження	0.2946 гектарів
Підстава для виникнення обмеження у використанні земельної ділянки	Закон Повітряний кодекс України № 3393-VI 19.05.2011
Орган, що здійснив державну реєстрацію обмеження	-----
Дата державної реєстрації обмеження	-----
Строк дії обмеження	безстроково

Інформація про документи, на підставі яких відомості про обмеження у використанні земель внесені до Державного земельного кадастру

Реквізити заяви про державну реєстрацію обмеження у використанні земель	-----
Прізвище, власне ім'я та по батькові (за наявності)/ найменування заявника	-----



Інформація про документи, на
підставі яких внесені відомості про
обмеження у використанні земель -----

Відомості про заходи щодо охорони земель і ґрунтів

Назва та напрям заходу -----
Площа -----
Товщина родючого шару ґрунту, у
тому числі об'єм ґрунтової маси -----
Кошторисна вартість -----
запроектованих робіт -----
Строки проведення -----
Інформація про документи, -----
на підставі яких передбачено
здійснення заходу щодо охорони
земель і ґрунтів -----

Відомості про ділянки надр, надані у користування відповідно до спеціальних дозволів на
користування надрами та актів про надання гірничих відводів, одержаних в порядку інформаційної
взаємодії між Державним земельним кадастром, Держгеонадрами та Держпраці (за наявності)

Реєстраційний номер спеціального -----
дозволу на користування надрами -----
Дата видачі спеціального дозволу -----
на користування надрами -----
Підстава для надання спеціального -----
дозволу на користування надрами -----
Вид користування надрами -----
Відомості про ділянку надр, що -----
надається у користування -----
Площа ділянки надр, що надається -----
у користування -----
Вид корисної копалини -----
Відомості про особу, якій -----
надано спеціальний дозвіл на
користування надрами: -----
Прізвище, власне ім'я та -----
по батькові (за наявності)/
найменування -----
Реєстраційний номер облікової -----
картки платника податків/ серія
(за наявності) та номер паспорта -----

фізичної особи/код згідно з
ЄДРПОУ

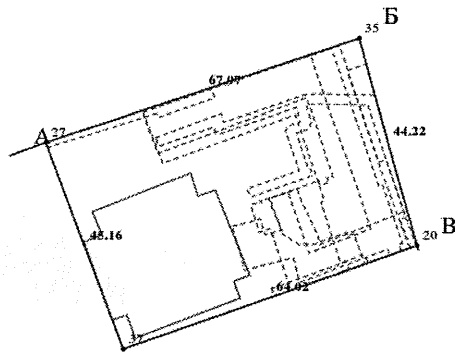
Строк дії спеціального дозволу на -----
користування надрами -----
Документ, який засвідчує надання -----
гірничого відводу -----
Відомості про користувача -----
гірничого відводу (за наявності) -----
Найменування/ прізвище, власне -----
ім'я та по батькові (за наявності) -----
Мета надання гірничого відводу -----
Площа проєкції гірничого відводу -----
Строк дії акта про надання -----
гірничого відводу -----



Додаток
до витягу з Державного земельного кадастру
про земельну ділянку
від 15.07.2024 р. № НВ-0001690312024

Кадастровий номер земельної ділянки 8000000000:90:007:0067

КАДАСТРОВИЙ ПЛАН ЗЕМЕЛЬНОЇ ДІЛЯНКИ



Масштаб 1: 1000

Умовні позначення:

Опис меж:

Від А до Б Землі, не надані у власність або постійне користування в межах населених пунктів (кадастровий номер 8000000000:90:007:0058);
Від Б до В Товариство з обмеженою відповідальністю "ЮВАЛ-СЕРВІС" (кадастровий номер 8000000000:90:007:0022);
Від В до А ТЕРИТОРІАЛЬНА ГРОМАДА МІСТА КИСЬВА;



КООРДИНАТИ ПОВОРОТНИХ ТОЧОК МЕЖ ЗЕМЕЛЬНОЇ ДІЛЯНКИ

Номер точки	Назва точки	Відстань (метрів)	Координати (м)	
			X	Y
Місце розташування		місто Київ, Дарницький район, 10-б мікрорайон житлового масиву Позняки на вул. Срібнокільській, 3		
Цільове призначення	Категорія земель	Землі житлової та громадської забудови		
	Код цільового призначення	02.10 Для будівництва і обслуговування багатоквартирного житлового будинку з об'єктами торгово-розважальної та ринкової інфраструктури		
Площа, гектарів		0.2946		
Відомості про перенесення в натуру (на місцевість) меж	охоронних зон, прибережних захисних смуг і пляжних зон, зон санітарної охорони, санітарно-захисних зон і зон особливого режиму використання земель (за наявності)	-----		
	земельної ділянки (у разі формування земельної ділянки)	-----		
	частини земельної ділянки, на якій може проводитися гідротехнічна меліорація (за наявності)	-----		
Відомості про контури об'єктів нерухомого майна, меліоративних мереж, складових частин меліоративних мереж та точки водовиділу, розташовані на земельній ділянці (за наявності)		-----		
Відомості про встановлені межові знаки (у разі формування земельної ділянки)		-----		



Розробник документації із землеустрою:

Товариство з обмеженою відповідальністю
«Міська Бізнес Група», Манькута Ольга Петрівна
(прізвище, власне ім'я, по батькові (за наявності) фізичної особи / найменування юридичної особи)

ЕКСПЛІКАЦІЯ ЗЕМЕЛЬНИХ УГІДЬ

Всього земель, га	У тому числі за земельними угіддями, га:	
	Багатоповерхова забудова	Багатоповерхова забудова
1	2	3
Площа земельної ділянки, га 0.2946	0.0739	0.2207



ВИТЯГ**з Державного земельного кадастру про земельну ділянку**

Номер витягу	НВ-0001690302024
Дата формування	15.07.2024
Строк дії	три місяці з дати формування
Надано на заяву (запит)	Київська міська рада 15.07.2024, ЗВ-8000106652024

Дані, за якими здійснювався пошук інформації у Державному земельному кадастрі

Кадастровий номер земельної ділянки 8000000000:90:007:0066

Власник (користувач):

Прізвище, власне ім'я, по батькові -----
(за наявності)/найменування

Податковий номер -----

Унікальний номер запису -----

в Єдиному державному демографічному реєстрі (за наявності)

Загальні відомості про земельну ділянку

Кадастровий номер 8000000000:90:007:0066
Місце розташування місто Київ, Дарницький район, 10-б мікрорайон житлового (адміністративно-територіальна одиниця) масиву Позняки на вул. Срібнокільській, 3

Цільове призначення:

Категорія земель Землі житлової та громадської забудови
Вид цільового призначення 02.10 Для будівництва і обслуговування багатоквартирного житлового будинку з об'єктами торгово-розважальної та ринкової інфраструктури

Обліковий номер масиву, до складу якого входить земельна ділянка -----

Обліковий номер території, на якій розташовані земельні ділянки, необхідні для розміщення об'єктів, щодо яких відповідно до закону може здійснюватися примусове відчуження земельних ділянок з мотивів суспільної необхідності, до складу якої входить земельна ділянка -----

Обліковий номер функціональної зони, до складу якої входить земельна ділянка -----

Обліковий номер контуру об'єкта будівництва та закінченого будівництвом об'єкта, розташованого на земельній ділянці -----

Обліковий номер меліоративної мережі, складової частини меліоративної мережі, яка забезпечує гідротехнічну меліорацію відповідної земельної ділянки -----

Обліковий номер об'єкта інженерної інфраструктури, що належить до складу відповідної меліоративної мережі, складової частини меліоративної мережі -----

Площа земельної ділянки, гектарів 2.0250
Нормативна грошова оцінка, гривень 87097083.42

Дата проведення нормативної грошової оцінки 16.01.2024

Скасований кадастровий номер (номери), у разі коли земельна ділянка створена в результаті поділу/об'єднання 8000000000:90:007:0015

Відомості про державну реєстрацію земельної ділянки

Інформація про документацію із землеустрою, на підставі якої здійснена державна реєстрація земельної ділянки
Технічна документація із землеустрою щодо поділу та об'єднання земельних ділянок, 06.04.2021; Товариство з обмеженою відповідальністю «Міська Бізнес Група», Манькута Ольга ПетрівнаОрган, який зареєстрував земельну ділянку
Відділ № 2 Управління надання адміністративних послуг Головного управління Держгеокадастру у Кіровоградській області

Дата державної реєстрації земельної ділянки 07.02.2023



Відомості про право власності / право постійного користування внесені до Поземельної книги, крім відомостей про речові права, що виникли після 1 січня 2013 року

Вид права	-----
Інформація про власників (користувачів) земельної ділянки	
Прізвище, власне ім'я, по батькові (за наявності)/найменування	-----
Громадянство	-----
Реквізити документа, що посвідчує особу	-----
Податковий номер/номер та серія (за наявності) паспорта фізичної особи	-----
Унікальний номер запису в Єдиному державному демографічному реєстрі (за наявності)	-----
Місце проживання/місцезнаходження	-----
Частка у спільній власності	-----
Документ, який є підставою для виникнення права	-----
Документ, що посвідчує право	-----

Відомості про оренду, суборенду згідно з Державним реєстром земель

Стан відомостей	актуальні
Орендар:	
Прізвище, власне ім'я, по батькові (за наявності)/найменування	-----
Громадянство	-----
Реквізити документа, що посвідчує особу	-----
Податковий номер/номер та серія (за наявності) паспорта фізичної особи	-----
Унікальний номер запису в Єдиному державному демографічному реєстрі (за наявності)	-----
Місце проживання/місцезнаходження	-----



Площа земельної ділянки, переданої в оренду	-----
Орган, що здійснив державну реєстрацію речового права	-----
Дата державної реєстрації речового права	-----
Строк дії речового права	-----

Суборендар:	
Прізвище, власне ім'я, по батькові (за наявності)/найменування	-----
Громадянство	-----
Реквізити документа, що посвідчує особу	-----
Податковий номер/номер та серія (за наявності) паспорта фізичної особи	-----
Унікальний номер запису в Єдиному державному демографічному реєстрі (за наявності)	-----
Місце проживання/місцезнаходження	-----
Площа земельної ділянки (її частини), переданої в суборенду	-----
Обліковий номер частини земельної ділянки, на яку поширюється дія договору суборенди	-----
Орган, що здійснив державну реєстрацію речового права	-----
Дата державної реєстрації речового права	-----
Строк дії речового права	-----
Додаткові відомості	-----

Відомості про земельний сервітут згідно з Державним реєстром земель

Стан відомостей	актуальні
Вид сервітуту	-----
Площа земельної ділянки (її частини), на яку поширюється дія сервітуту	-----



Обліковий номер земельної ділянки (її частини), на яку поширюється дія сервітуту	----
Підстава для встановлення земельного сервітуту	----
Орган, що здійснив державну реєстрацію сервітуту	----
Дата державної реєстрації сервітуту	----
Строк дії сервітуту	----
Додаткові відомості	----

Відомості про обмеження у використанні земельної ділянки

Вид обмеження у використанні земельної ділянки	Охоронна зона навколо (уздовж) об'єкта енергетичної системи
Обліковий номер частини земельної ділянки, на яку поширюється дія обмеження у використанні земельної ділянки	----
Площа земельної ділянки (її частини), на яку поширюється дія обмеження	0.0351 гектарів
Підстава для виникнення обмеження у використанні земельної ділянки	Закон Постанова Кабінету Міністрів України № 1455 "Про затвердження Правил охорони електричних мереж" 27.12.2022
Орган, що здійснив державну реєстрацію обмеження	----
Дата державної реєстрації обмеження	----
Строк дії обмеження	безстроково
Вид обмеження у використанні земельної ділянки	Охоронна зона навколо (уздовж) об'єкта енергетичної системи
Обліковий номер частини земельної ділянки, на яку поширюється дія обмеження у використанні земельної ділянки	----
Площа земельної ділянки (її частини), на яку поширюється дія обмеження	0.0321 гектарів
Підстава для виникнення обмеження у використанні земельної ділянки	Закон Постанова Кабінету Міністрів України № 1455 "Про затвердження Правил охорони електричних мереж" 27.12.2022



Орган, що здійснив державну реєстрацію обмеження	----
Дата державної реєстрації обмеження	----
Строк дії обмеження	безстроково
Вид обмеження у використанні земельної ділянки	Охоронна зона навколо (уздовж) об'єкта енергетичної системи
Обліковий номер частини земельної ділянки, на яку поширюється дія обмеження у використанні земельної ділянки	----
Площа земельної ділянки (її частини), на яку поширюється дія обмеження	0.0120 гектарів
Підстава для виникнення обмеження у використанні земельної ділянки	Закон Постанова Кабінету Міністрів України № 1455 "Про затвердження Правил охорони електричних мереж" 27.12.2022
Орган, що здійснив державну реєстрацію обмеження	----
Дата державної реєстрації обмеження	----
Строк дії обмеження	безстроково
Вид обмеження у використанні земельної ділянки	Охоронна зона навколо (уздовж) об'єкта енергетичної системи
Обліковий номер частини земельної ділянки, на яку поширюється дія обмеження у використанні земельної ділянки	----
Площа земельної ділянки (її частини), на яку поширюється дія обмеження	0.0252 гектарів
Підстава для виникнення обмеження у використанні земельної ділянки	Закон Постанова Кабінету Міністрів України № 1455 "Про затвердження Правил охорони електричних мереж" 27.12.2022
Орган, що здійснив державну реєстрацію обмеження	----
Дата державної реєстрації обмеження	----
Строк дії обмеження	безстроково
Вид обмеження у використанні земельної ділянки	Охоронна зона навколо (уздовж) об'єкта енергетичної системи



Обліковий номер частини земельної ділянки, на яку поширюється дія обмеження у використанні земельної ділянки	-----
Площа земельної ділянки (її частини), на яку поширюється дія обмеження	0.0430 гектарів
Підстава для виникнення обмеження у використанні земельної ділянки	Закон ДБН В.2.5-39:2008 «Інженерне обладнання будинків і споруд. Зовнішні мережі та споруди Теплові мережі», затверджені наказом Міністерства регіонального розвитку та будівництва України № 568 09.12.2008
Орган, що здійснив державну реєстрацію обмеження	-----
Дата державної реєстрації обмеження	-----
Строк дії обмеження	безстроково
Вид обмеження у використанні земельної ділянки	Охоронна зона навколо (уздовж) об'єкта енергетичної системи
Обліковий номер частини земельної ділянки, на яку поширюється дія обмеження у використанні земельної ділянки	-----
Площа земельної ділянки (її частини), на яку поширюється дія обмеження	0.1552 гектарів
Підстава для виникнення обмеження у використанні земельної ділянки	Закон ДБН В.2.5-39:2008 «Інженерне обладнання будинків і споруд. Зовнішні мережі та споруди Теплові мережі», затверджені наказом Міністерства регіонального розвитку та будівництва України № 568 09.12.2008
Орган, що здійснив державну реєстрацію обмеження	-----
Дата державної реєстрації обмеження	-----
Строк дії обмеження	безстроково
Вид обмеження у використанні земельної ділянки	Охоронна зона навколо інженерних комунікацій
Обліковий номер частини земельної ділянки, на яку поширюється дія обмеження у використанні земельної ділянки	-----

Площа земельної ділянки (її частини), на яку поширюється дія обмеження	0.0035 гектарів
Підстава для виникнення обмеження у використанні земельної ділянки	Закон ДБН В.2.5-39:2008 «Інженерне обладнання будинків і споруд. Зовнішні мережі та споруди Теплові мережі», затверджені наказом Міністерства регіонального розвитку та будівництва України № 568 09.12.2008
Орган, що здійснив державну реєстрацію обмеження	-----
Дата державної реєстрації обмеження	-----
Строк дії обмеження	безстроково
Вид обмеження у використанні земельної ділянки	Охоронна зона навколо інженерних комунікацій
Обліковий номер частини земельної ділянки, на яку поширюється дія обмеження у використанні земельної ділянки	-----
Площа земельної ділянки (її частини), на яку поширюється дія обмеження	0.0230 гектарів
Підстава для виникнення обмеження у використанні земельної ділянки	Закон ДБН В 2.5-74-2013 «Водопостачання. Зовнішні мережі та споруди. Основні положення проектування», затверджені наказом Міністерства регіонального розвитку, будівництва та житлово-комунального господарства України № 133 (зі змінами та доповненнями) 08.04.2013
Орган, що здійснив державну реєстрацію обмеження	-----
Дата державної реєстрації обмеження	-----
Строк дії обмеження	безстроково
Вид обмеження у використанні земельної ділянки	Охоронна зона навколо інженерних комунікацій
Обліковий номер частини земельної ділянки, на яку поширюється дія обмеження у використанні земельної ділянки	-----
Площа земельної ділянки (її частини), на яку поширюється дія обмеження	0.0431 гектарів



Підстава для виникнення обмеження у використанні земельної ділянки	Закон ДБН В 2.5-74-2013 «Водопостачання. Зовнішні мережі та споруди. Основні положення проектування», затверджені наказом Міністерства регіонального розвитку, будівництва та житлово-комунального господарства України № 133 (зі змінами та доповненнями) 08.04.2013
Орган, що здійснив державну реєстрацію обмеження	-----
Дата державної реєстрації обмеження	-----
Строк дії обмеження	безстроково
Вид обмеження у використанні земельної ділянки	Охоронна зона навколо інженерних комунікацій
Обліковий номер частини земельної ділянки, на яку поширюється дія обмеження у використанні земельної ділянки	-----
Площа земельної ділянки (її частини), на яку поширюється дія обмеження	0.1544 гектарів
Підстава для виникнення обмеження у використанні земельної ділянки	Закон ДБН В.2.5-75:2013 «Каналізація. Зовнішні мережі та споруди», затверджені наказом Міністерства регіонального розвитку, будівництва та житлово-комунального господарства України № 134 (зі змінами та доповненнями) 28.08.2013
Орган, що здійснив державну реєстрацію обмеження	-----
Дата державної реєстрації обмеження	-----
Строк дії обмеження	безстроково
Вид обмеження у використанні земельної ділянки	Охоронна зона навколо інженерних комунікацій
Обліковий номер частини земельної ділянки, на яку поширюється дія обмеження у використанні земельної ділянки	-----
Площа земельної ділянки (її частини), на яку поширюється дія обмеження	0.2043 гектарів
Підстава для виникнення обмеження у використанні земельної ділянки	Закон ДБН В.2.5-75:2013 «Каналізація. Зовнішні мережі та споруди», затверджені наказом Міністерства регіонального розвитку, будівництва та житлово-комунального господарства України № 134 (зі змінами та доповненнями) 28.08.2013



Орган, що здійснив державну реєстрацію обмеження	-----
Дата державної реєстрації обмеження	-----
Строк дії обмеження	безстроково
Вид обмеження у використанні земельної ділянки	Зона санітарної охорони джерел та об'єктів централізованого питного водопостачання
Обліковий номер частини земельної ділянки, на яку поширюється дія обмеження у використанні земельної ділянки	-----
Площа земельної ділянки (її частини), на яку поширюється дія обмеження	0.0720 гектарів
Підстава для виникнення обмеження у використанні земельної ділянки	Закон ДБН В 2.5-74-2013 «Водопостачання. Зовнішні мережі та споруди. Основні положення проектування», затверджені наказом Міністерства регіонального розвитку, будівництва та житлово-комунального господарства України № 133 (зі змінами та доповненнями) 08.04.2013
Орган, що здійснив державну реєстрацію обмеження	-----
Дата державної реєстрації обмеження	-----
Строк дії обмеження	безстроково
Вид обмеження у використанні земельної ділянки	Поверхня обмеження забудови
Обліковий номер частини земельної ділянки, на яку поширюється дія обмеження у використанні земельної ділянки	-----
Площа земельної ділянки (її частини), на яку поширюється дія обмеження	2.0250 гектарів
Підстава для виникнення обмеження у використанні земельної ділянки	Закон Повітряний кодекс України № 3393-VI 19.05.2011
Орган, що здійснив державну реєстрацію обмеження	-----
Дата державної реєстрації обмеження	-----
Строк дії обмеження	безстроково



Інформація про документи, на підставі яких відомості про обмеження у використанні земель внесені до Державного земельного кадастру

Реквізити заяви про державну реєстрацію обмеження у використанні земель -----
Прізвище, власне ім'я та по батькові (за наявності)/ найменування заявника -----
Інформація про документи, на підставі яких внесені відомості про обмеження у використанні земель -----

Відомості про заходи щодо охорони земель і ґрунтів

Назва та напрям заходу -----
Площа -----
Товщина родючого шару ґрунту, у тому числі об'єм ґрунтової маси -----
Кошторисна вартість запроєктованих робіт -----
Строки проведення -----
Інформація про документи, на підставі яких передбачено здійснення заходу щодо охорони земель і ґрунтів -----

Відомості про ділянки надр, надані у користування відповідно до спеціальних дозволів на користування надрами та актів про надання гірничих відводів, одержаних в порядку інформаційної взаємодії між Державним земельним кадастром, Держгеонадрами та Держпраці (за наявності)

Реєстраційний номер спеціального дозволу на користування надрами -----
Дата видачі спеціального дозволу на користування надрами -----
Підстава для надання спеціального дозволу на користування надрами -----
Вид користування надрами -----
Відомості про ділянку надр, що надається у користування -----
Площа ділянки надр, що надається у користування -----
Вид корисної копалини -----

Відомості про особу, якій надано спеціальний дозвіл на користування надрами:

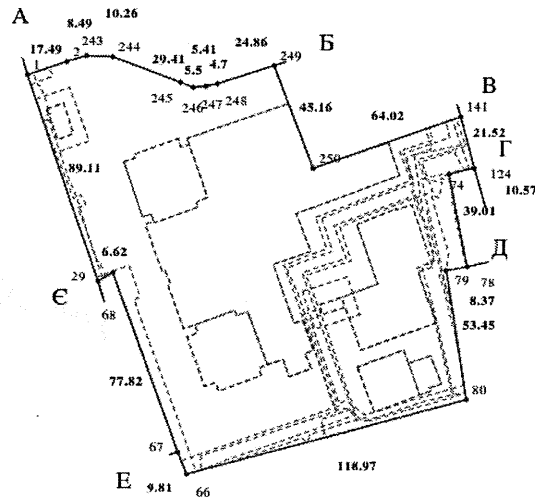
Прізвище, власне ім'я та по батькові (за наявності)/ найменування -----
Реєстраційний номер облікової картки платника податків/ серія (за наявності) та номер паспорта фізичної особи/код згідно з ЄДРПОУ -----
Строк дії спеціального дозволу на користування надрами -----
Документ, який засвідчує надання гірничого відводу -----
Відомості про користувача гірничого відводу (за наявності) -----
Найменування/ прізвище, власне ім'я та по батькові (за наявності) -----
Мета надання гірничого відводу -----
Площа проєкції гірничого відводу -----
Строк дії акта про надання гірничого відводу -----



Додаток
до витягу з Державного земельного кадастру
про земельну ділянку
від 15.07.2024 р. № НВ-0001690302024

Кадастровий номер земельної ділянки 8000000000:90:007:0066

КАДАСТРОВИЙ ПЛАН ЗЕМЕЛЬНОЇ ДІЛЯНКИ



Масштаб 1: 2000



Умовні позначення:

Опис меж:

Від А до Б Землі, не надані у власність або постійне користування в межах населених пунктів (кадастровий номер 8000000000:90:007:0058);
Від Б до В ТЕРИТОРІАЛЬНА ГРОМАДА МІСТА КИСЬВА;
Від В до Г Товариство з обмеженою відповідальністю "ЮВАЛ-СЕРВІС" (кадастровий номер 8000000000:90:007:0022);
Від Г до Д Тарасенко Олена Степанівна (Кадастровий Номер 8000000000:90:007:0211);
Від Д до Е Землі, не надані у власність або постійне користування в межах населених пунктів;
Від Е до Є Землі, не надані у власність або постійне користування в межах населених пунктів (кадастровий номер 8000000000:90:007:0055);
Від Є до А Землі, не надані у власність або постійне користування в межах населених пунктів (кадастровий номер 8000000000:90:007:0063);



КООРДИНАТИ ПОВОРОТНИХ ТОЧОК МЕЖ ЗЕМЕЛЬНОЇ ДІЛЯНКИ

Номер точки	Назва точки	Відстань (метрів)	Координати (м)	
			X	Y
Місце розташування		місто Київ, Дарницький район, 10-б мікрорайон житлового масиву Позняки на вул. Срібнокільській, 3		
Цільове призначення	Категорія земель	Землі житлової та громадської забудови		
	Код цільового призначення	02.10 Для будівництва і обслуговування багатоквартирного житлового будинку з об'єктами торгово-розважальної та ринкової інфраструктури		
Площа, гектарів		2.0250		
Відомості про перенесення в натуру (на місцевість) меж	охоронних зон, бережних захисних смуг і пляжних зон, зон санітарної охорони, санітарно-захисних зон і зон особливого режиму використання земель (за наявності)	-----		
	земельної ділянки (у разі формування земельної ділянки)	-----		
	частини земельної ділянки, на якій може проводитися гідротехнічна меліорація (за наявності)	-----		
Відомості про контури об'єктів нерухомого майна, меліоративних мереж, складових частин меліоративних мереж та точки водовиділу, розташовані на земельній ділянці (за наявності)		-----		
Відомості про встановлені межові знаки (у разі формування земельної ділянки)		-----		



Розробник документації із землеустрою:

Товариство з обмеженою відповідальністю «Міська Бізнес Група», Манькута Ольга Петрівна
(прізвище, власне ім'я, по батькові (за наявності) фізичної особи / найменування юридичної особи)

ЕКСПЛІКАЦІЯ ЗЕМЕЛЬНИХ УГІДЬ

Всього земель, га	У тому числі за земельними угіддями, га:			
	Багатоповерхова забудова	Багатоповерхова забудова	Багатоповерхова забудова	Багатоповерхова забудова
1	2	3	4	5
Площа земельної ділянки, га 2.0250	0.0746	0.4975	0.1399	0.0732
	Багатоповерхова забудова	Багатоповерхова забудова	Багатоповерхова забудова	Багатоповерхова забудова
	6	7	8	9
	0.0038	0.0391	0.0128	0.0094
	Багатоповерхова забудова			
	10			
	1.1747			



Код земельної ділянки: 90:007:0067

Площа: 0.2946 га

Адрес земельної ділянки: Дарницький район, 10-б мікрорайон житлового масиву Позняки на вул. Срібнокільській, 3
Заявник: ОБ'ЄДНАННЯ СПІВВЛАСНИКІВ БАГАТОКВАРТИРНОГО БУДИНКУ "СРІБНА ВЕЖА"

Вид та термін користування: Не визначено

Цільове призначення: 02.10, Для будівництва і обслуговування багатоквартирного житлового будинку з об'єктами торгово-розважальної та ринкової інфраструктури



Sources: Esri, HERE, Garmin, USGS, Intermap, INCREMENT P, NRCan, Esri Japan, METI, Esri China (Hong Kong), Esri Korea, Esri (Thailand), NGCC, (c) OpenStreetMap contributors, and the GIS User Community

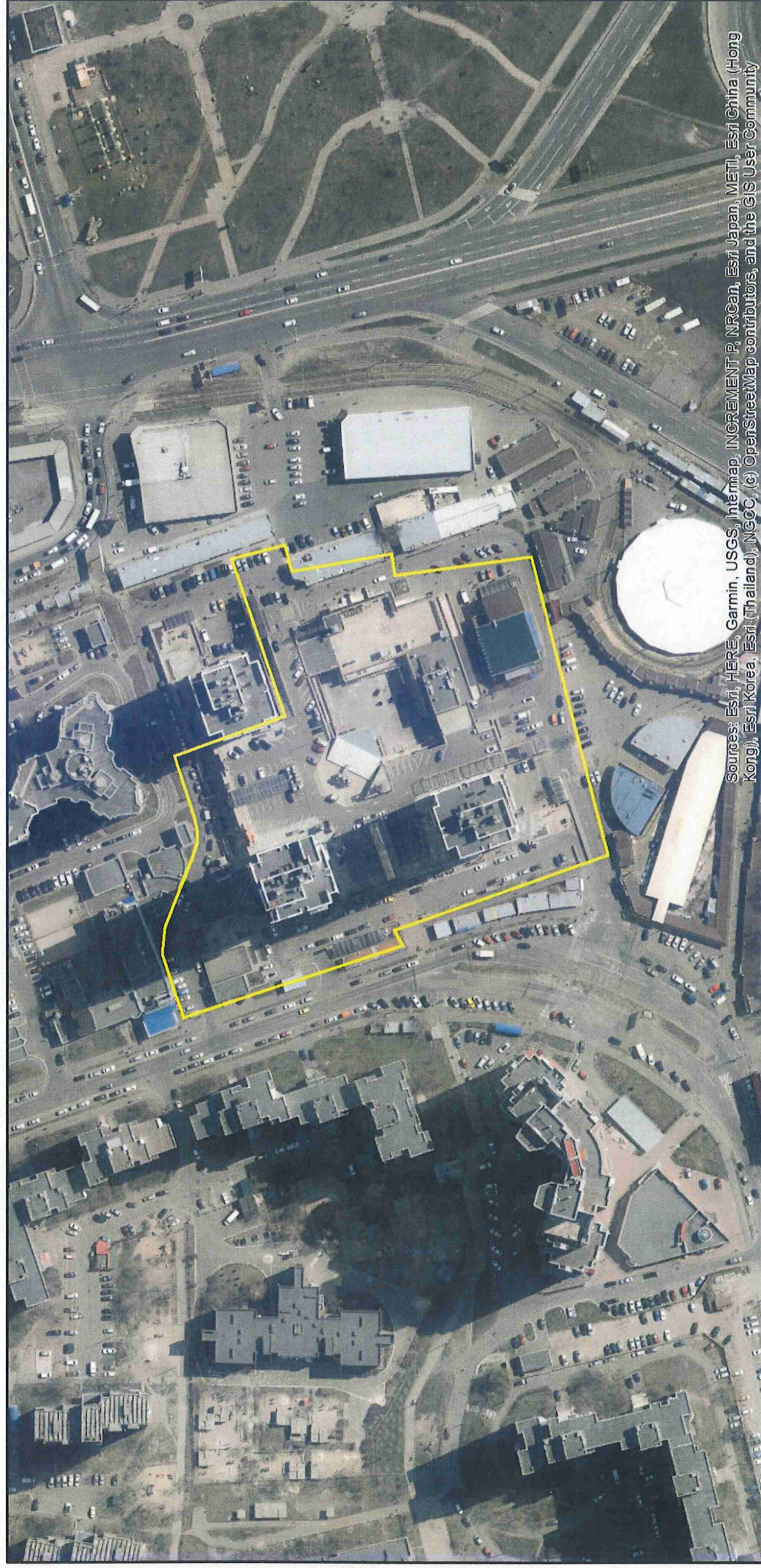
Код земельної ділянки: 90:007:0066

Площа: 2.0250 га

Адрес земельної ділянки: Дарницький район, 10-б мікрорайон житлового масиву Позняки на вул. Срібнокільській, 3
Заявник: Київська міська рада

Вид та термін користування: Не визначено

Цільове призначення: 02.10, Для будівництва і обслуговування багатоквартирного житлового будинку з об'єктами торгово-розважальної та ринкової інфраструктури



Sources: Esri, HERE, Garmin, USGS, Intermap, INCREMENT P, NRCan, Esri Japan, METI, Esri China (Hong Kong), Esri Korea, Esri (Thailand), NGCC, (c) OpenStreetMap contributors, and the GIS User Community



КИЇВСЬКА МІСЬКА РАДА

Терентьєву М. О.

Положишник В. О.

*Тювчасину В.Р.
Бродськаку О.Я.*

Прошу розглянути проект рішення від 09.08.2024
№ 08/231- 1117/ПР в установленому порядку.

Тхорику С. М.

Прошу опрацювати в межах компетенції управління.

Омельченко А. В.

Для контролю за проходженням та тиражування.

*Мондрівськаку В.М.
Тайтальську Т.О.*

Володимир БОНДАРЕНКО

“09” серпня 2024 року

№ 08/231 – 1117/ПР



УКРАЇНА

ВИКОНАВЧИЙ ОРГАН КИЇВСЬКОЇ МІСЬКОЇ РАДИ
(КИЇВСЬКА МІСЬКА ДЕРЖАВНА АДМІНІСТРАЦІЯ)

ДЕПАРТАМЕНТ ЗЕМЕЛЬНИХ РЕСУРСІВ

вул. Хрещатик, 32-а, м. Київ, 01001 тел. (044) 202 78 15

Контактний центр міста Києва (044) 15 51 E-mail: kyivland@kyivcity.gov.ua Код ЄДРПОУ 26199097

09.08.24 № 05715-СЛ-68542

Заступнику міського голови-
секретарю Київської міської ради
Володимиру БОНДАРЕНКУ

Шановний Володимире Володимировичу!

Департамент земельних ресурсів виконавчого органу Київської міської ради (Київської міської державної адміністрації) відповідно до пункту 3 статті 26 Регламенту Київської міської ради, затвердженого рішенням Київської міської ради від 04.11.2021 № 3135/3176, направляє проєкт рішення Київської міської ради «Про затвердження технічної документації із землеустрою щодо поділу земельної ділянки (кадастровий номер 8000000000:90:007:0015) комунальної власності територіальної громади міста Києва у 10-б мікрорайоні житлового масиву Позняки на вул. Срібнокільській, 3 у Дарницькому районі міста Києва» (справа № 515063104) для подальшого опрацювання.

Додатки:

- проєкт рішення Київської міської ради до справи № 515063104 на 2 арк. в 1 примірнику;
- пояснювальна записка до справи № 515063104 на 3 арк. в 1 примірнику;
- витяг з бази даних міського земельного кадастру на 1 арк. в 1 примірнику;
- матеріали супутникової фотозйомки на 1 арк. в 1 примірнику;
- технічна документація із землеустрою щодо поділу земельної ділянки 1 книга в 1 примірнику;
- витяги з Державного земельного кадастру про земельну ділянку від 15.07.2024 № НВ-001690302024 № НВ-001690312024 на 8 арк. в 1 примірнику;
- заява ОБ'ЄДНАННЯ СПІВВЛАСНИКІВ БАГАТОКВАРТИРНОГО БУДИНКУ «СРІБНА ВЕЖА» від 24.06.2024 на 5 арк. в 1 примірнику.


З повагою

Директор

Валентина ПЕЛИХ

Текст проекту рішення у паперовому вигляді відповідає проекту в електронному вигляді на USB носії.

**Начальник другого відділу
управління землеустрою та ринку земель
Департаменту земельних ресурсів
виконавчого органу Київської міської ради
(Київської міської державної адміністрації)**



Станіслав КОРОСТІЙ