



02/231-1115/PP
09.08.2024

КИЇВСЬКА МІСЬКА РАДА

III СЕСІЯ IX СКЛИКАННЯ

РІШЕННЯ

№ _____

Про надання громадянину Артемчуку Олександрю Михайловичу дозволу на розроблення проєкту землеустрою щодо відведення земельної ділянки у власність для будівництва і обслуговування житлового будинку, господарських будівель і споруд (присадибна ділянка) на вул. Князів Гедиміновичів, 7-А у Солом'янському районі міста Києва



652510119

Розглянувши клопотання громадянина Артемчука Олександра Михайловича, адреса місця проживання: _____, від 09.07.2024 № 652510119 про надання дозволу на розроблення проєкту землеустрою щодо відведення земельної ділянки на вул. Князів Гедиміновичів, 7-А у Солом'янському районі міста Києва та додані документи, керуючись статтями 9, 118 Земельного кодексу України, Законом України «Про внесення змін до деяких законодавчих актів України щодо розмежування земель державної та комунальної власності», пунктом 34 частини першої статті 26 Закону України «Про місцеве самоврядування в Україні», Законом України «Про адміністративну процедуру», Київська міська рада

ВИРІШИЛА:

1. Надати громадянину Артемчуку Олександрю Михайловичу дозвіл на розроблення проєкту землеустрою щодо відведення земельної ділянки площею 0,1000 га (кадастровий номер 8000000000:72:535:0010) у власність для будівництва і обслуговування житлового будинку, господарських будівель і споруд (присадибна ділянка) на вул. Князів Гедиміновичів, 7-А у Солом'янському районі міста Києва за рахунок земель комунальної власності територіальної громади міста Києва згідно з план-схемою (додаток до рішення) (справа № 652510119).

2. Дане рішення набирає чинності і вважається доведеним до відома заявника з дня його оприлюднення на офіційному вебсайті Київської міської ради.

3. Контроль за виконанням цього рішення покласти на постійну комісію Київської міської ради з питань архітектури, містопланування та земельних відносин.

Київський міський голова

Віталій КЛИЧКО

ПОДАННЯ:

Заступник голови
Київської міської державної адміністрації
з питань здійснення самоврядних повноважень

Петро ОЛЕНИЧ

Директор Департаменту земельних ресурсів
виконавчого органу Київської міської ради
(Київської міської державної адміністрації)

Валентина ПЕЛИХ

Начальник юридичного управління
Департаменту земельних ресурсів
виконавчого органу Київської міської ради
(Київської міської державної адміністрації)

Дмитро РАДЗІЄВСЬКИЙ

ПОГОДЖЕНО:

Постійна комісія Київської міської ради
з питань архітектури, містопланування
та земельних відносин

Голова

Михайло ТЕРЕНТЬЄВ

Секретар

Юрій ФЕДОРЕНКО

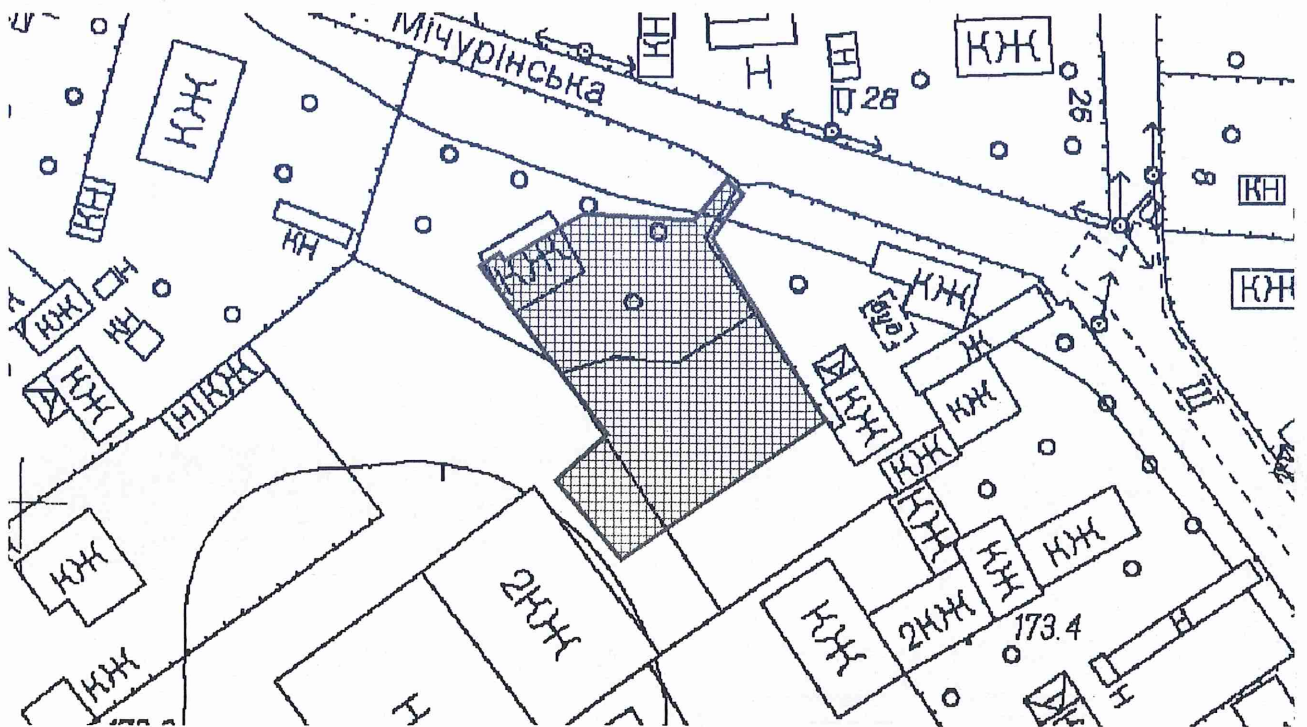
Начальник управління правового
забезпечення діяльності
Київської міської ради

Валентина ПОЛОЖИШНИК

Додаток
до рішення Київської міської ради
від _____ № _____

План-схема
до дозволу на розроблення проєкту землеустрою щодо відведення
земельної ділянки

клопотання	від 09.07.2024 № 652510119
кадастровий номер земельної ділянки	8000000000:72:535:0010
фізична особа	Артемчук Олександр Михайлович
адреса земельної ділянки	м. Київ, р-н Солом'янський, вул. Князів Гедиміновичів, 7-А
вид землекористування	право в процесі оформлення (власність)
вид використання земельної ділянки	для будівництва і обслуговування житлового будинку, господарських будівель і споруд (присадибна ділянка)
площа	0,1000 га



Київський міський голова

Віталій КЛИЧКО

ПОЯСНЮВАЛЬНА ЗАПИСКА

№ ПЗН-68350 від 18.07.2024

до проекту рішення Київської міської ради:
Про надання громадянину Артемчуку Олександр Михайловичу дозволу на розроблення проекту землеустрою щодо відведення земельної ділянки у власність для будівництва і обслуговування житлового будинку, господарських будівель і споруд (присадибна ділянка) на вул. Князів Гедиміновичів, 7-А у Солом'янському районі міста Києва

До справи
№ 652510119



1. Фізична особа:

ПІБ: *Артемчук Олександр Михайлович*
Клопотання: *від 09.07.2024 номер 652510119*

2. Відомості про земельну ділянку (кадастровий № 8000000000:72:535:0010).

Місце розташування (адреса):	<i>місто Київ, р-н Солом'янський, вул. Князів Гедиміновичів, 7-А</i>
Площа:	<i>0,1000 га</i>
Вид та термін права:	<i>право в процесі оформлення (власність)</i>
Заявлене цільове призначення:	<i>для будівництва і обслуговування житлового будинку, господарських будівель і споруд (присадибна ділянка)</i>

3. Обґрунтування прийняття рішення.

На клопотання зацікавленої особи відповідно до статей 9, 118 Земельного кодексу України та Порядку набуття прав на землю із земель комунальної власності у місті Києві, затвердженого рішенням Київської міської ради від 20.04.2017 № 241/2463, Департаментом земельних ресурсів виконавчого органу Київської міської ради (Київської міської державної адміністрації) розроблено проект рішення Київської міської ради.

4. Мета прийняття рішення.

Метою прийняття рішення є забезпечення реалізації встановленого Земельним кодексом України права особи на оформлення права власності на землю.

5. Особливі характеристики ділянки.

Наявність будівель і споруд на ділянці:	<i>На земельній ділянці розташовані житловий будинок літера «А» загальною площею 57,5 кв. м, сарай «Д», сарай «Г», погріб «Е», реєстраційний номер об'єкта нерухомого майна 2621242780000, які на праві власності належать гр. Артемчуку О.М., дата державної реєстрації 02.02.2022, номер відомостей про речове право 47568087 (інформація з Державного реєстру речових прав на нерухоме майно від 18.07.2024 № 387311559).</i>
Наявність ДПТ:	<i>Відповідно до детального плану території мікрорайону Жуляни, затвердженого рішенням Київської міської ради від 14.06.2007 № 796/1457, земельна ділянка за функціональним призначенням належить до території житлової садибної забудови (існуючі) (довідка (витяг) з містобудівного кадастру, надана листом Департаменту містобудування та архітектури виконавчого органу Київської міської ради (Київської міської державної адміністрації) від 10.07.2024 № 055-6474).</i>

Функціональне призначення згідно з Генпланом:	Відповідно до Генерального плану міста Києва та проекту планування його приміської зони на період до 2020 року, затвердженого рішенням Київської міської ради від 28.03.2002 № 370/1804, земельна ділянка за функціональним призначенням належить до території житлової садибної забудови.
Правовий режим:	Земельна ділянка належить до земель комунальної власності територіальної громади міста Києва.
Розташування в зеленій зоні:	Земельна ділянка не входить до зеленої зони.
Інші особливості:	<p>Земельна ділянка з кадастровим номером 8000000000:72:535:0010 сформована на підставі технічної документації із землеустрою щодо встановлення (відновлення) меж земельної ділянки в натурі (на місцевості) та зареєстрована в Державному земельному кадастрі з цільовим призначенням: 02.01 для будівництва і обслуговування житлового будинку, господарських будівель і споруд (присадибна ділянка).</p> <p>Рішення про передачу зазначеної земельної ділянки у власність або користування будь-яким особам Київська міська рада за поданням Департаменту земельних ресурсів виконавчого органу Київської міської ради (Київської міської державної адміністрації) не приймала. Зазначаємо, що Департамент земельних ресурсів не може перебирати на себе повноваження Київської міської ради та приймати рішення про надання дозволу на розроблення проекту землеустрою щодо відведення земельної ділянки або про відмову у наданні такого дозволу, оскільки відповідно до пункту 34 частини першої статті 26 Закону України «Про місцеве самоврядування в Україні» та статей 9, 122 Земельного кодексу України такі питання вирішуються виключно на пленарних засіданнях сільської, селищної, міської ради.</p> <p>Зазначене підтверджується, зокрема, рішеннями Верховного Суду від 28.04.2021 у справі № 826/8857/16, від 17.04.2018 у справі № 826/8107/16, від 16.09.2021 у справі № 826/8847/16.</p> <p>Зважаючи на вказане, цей проект рішення направляється для подальшого розгляду Київською міською радою відповідно до її Регламенту.</p>

6. Стан нормативно-правової бази у даній сфері правового регулювання.

Загальні засади та порядок отримання дозволу на розроблення документації із землеустрою визначено статтями 9, 118 Земельного кодексу України.

Проект рішення не стосується прав і соціальної захищеності осіб з інвалідністю та не матиме впливу на життєдіяльність цієї категорії.

Проект рішення не містить службової інформації у розумінні статті 6 Закону України «Про доступ до публічної інформації».

Проект рішення містить інформацію про фізичну особу (персональні дані) у розумінні статей 11 та 21 Закону України «Про інформацію» та статті 2 Закону України «Про захист персональних даних».

7. Фінансово-економічне обґрунтування.

Реалізація рішення не потребує додаткових витрат міського бюджету.

8. Прогноз соціально-економічних та інших наслідків прийняття рішення.

Наслідками прийняття розробленого проєкту рішення стане реалізація зацікавленою особою своїх прав щодо користування земельною ділянкою.

Доповідач: директор Департаменту земельних ресурсів Валентина ПЕЛИХ

Директор Департаменту земельних ресурсів



Валентина ПЕЛИХ

72:535:0010

Код земельної ділянки:

0.1000 га

Площа:

Солом'янський район, вул. Князів Ґедиміновичів, 7-А

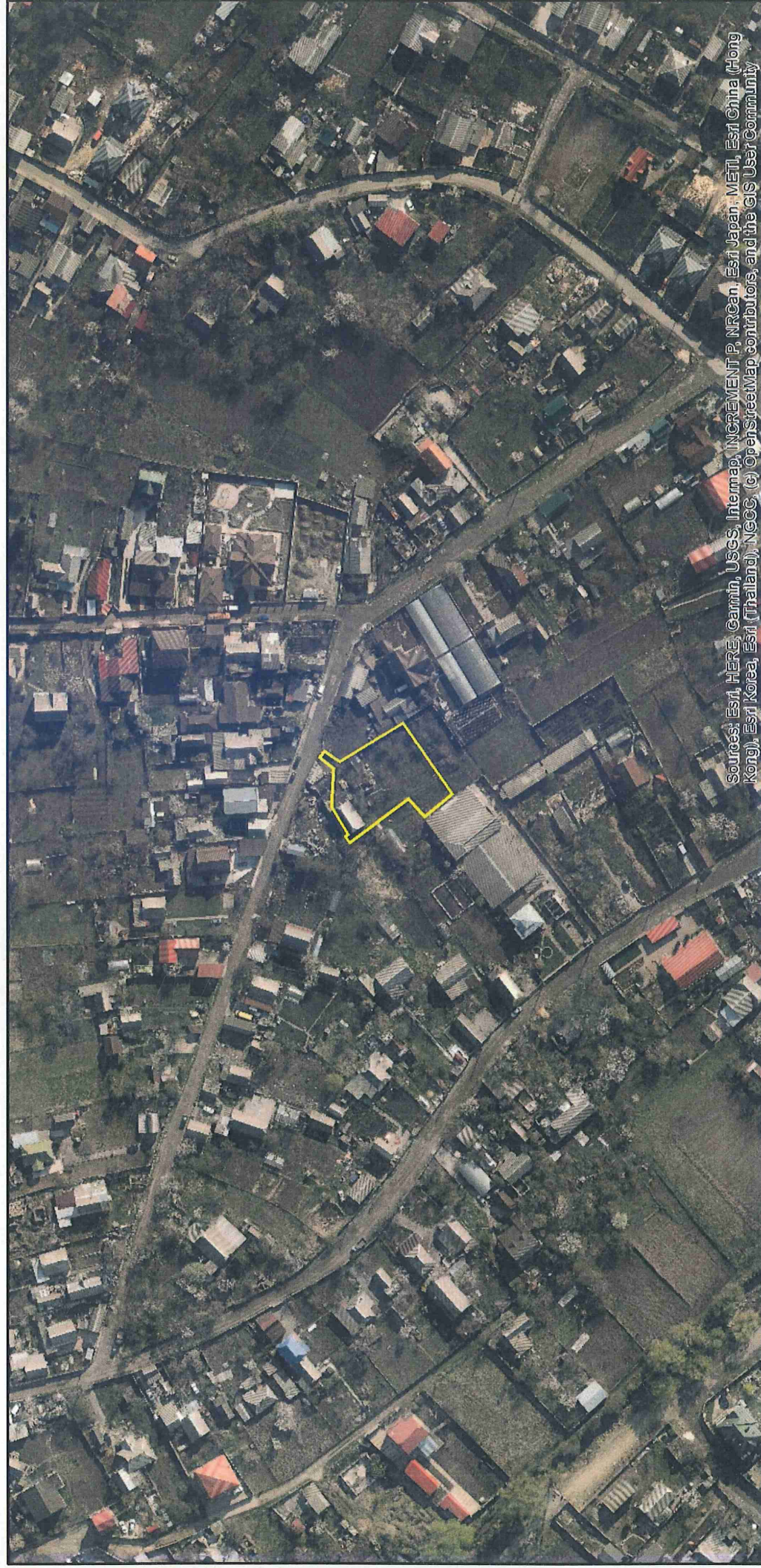
Адрес земельної ділянки:

Артемчук Олександр Михайлович

Заявник:

Вид та термін користування: власність

Цільове призначення: 02.01, для будівництва і обслуговування житлового будинку, господарських будівель і споруд (присадибна ділянка)



Sources: Esri, HERE, Garmin, USGS, Intermap, INCREMENT P, NRCan, Esri Japan, METI, Esri China (Hong Kong), Esri Korea, Esri (Thailand), NGCC, (c) OpenStreetMap contributors, and the GIS User Community



КИЇВСЬКА МІСЬКА РАДА

Терентьєву М. О.
Положишник В. О.

Прошу розглянути проект рішення від 09.08.2024
№ 08/231- 1115/ПР в установленому порядку.

Омельченко А. В.

Для контролю за проходженням та тиражування.

Володимир БОНДАРЕНКО

“09” серпня 2024 року
№ 08/231 – 1115/ПР



08/231 - 1115/17P
09.08.2024

УКРАЇНА

ВИКОНАВЧИЙ ОРГАН КИЇВСЬКОЇ МІСЬКОЇ РАДИ
(КИЇВСЬКА МІСЬКА ДЕРЖАВНА АДМІНІСТРАЦІЯ)

ДЕПАРТАМЕНТ ЗЕМЕЛЬНИХ РЕСУРСІВ

вул. Хрещатик, 32-а, м. Київ, 01001 тел. (044) 202 78 15

Контактний центр міста Києва (044) 15 51 E-mail: kyivland@kyivcity.gov.ua Код ЄДРПОУ 26199097

09.08.24. № 05715-СЛ-68350

Заступнику міського голови-
секретарю Київської міської ради
Володимиру БОНДАРЕНКУ

Шановний Володимире Володимировичу!

Департамент земельних ресурсів виконавчого органу Київської міської ради (Київської міської державної адміністрації) відповідно до пункту 3 статті 26 Регламенту Київської міської ради, затвердженого рішенням Київської міської ради від 04.11.2021 № 3135/3176, направляє проєкт рішення Київської міської ради «Про надання громадянину Артемчуку Олександровичу дозволу на розроблення проєкту землеустрою щодо відведення земельної ділянки у власність для будівництва і обслуговування житлового будинку, господарських будівель і споруд (присадибна ділянка) на вул. Князів Гедиміновичів, 7-А у Солом'янському районі міста Києва» (справа № 652510119) для подальшого опрацювання.

Додатки:

- проєкт рішення Київської міської ради до справи № 652510119 на 2 арк. в 1 примірнику;
- пояснювальна записка до справи № 652510119 на 3 арк. в 1 примірнику;
- витяг з бази даних міського земельного кадастру на 1 арк. в 1 примірнику;
- матеріали супутникової фотозйомки на 1 арк. в 1 примірнику;
- витяг з містбудівного кадастру на 2 арк. в 1 примірнику;
- матеріали справи № 652510119 в 1 примірнику.


З повагою

Директор

Валентина ПЕЛИХ

Текст проєкту рішення у паперовому вигляді відповідає проєкту в електронному вигляді на USB носії.

**В. о. начальника четвертого відділу
управління землеустрою та ринку земель
Департаменту земельних ресурсів
виконавчого органу Київської міської ради
(Київської міської державної адміністрації)**



Оксана ШИНКАРЧУК