



08/231-1115/ПР  
17.04.2020

# КИЇВСЬКА МІСЬКА РАДА

XI СЕСІЯ VIII СКЛИКАННЯ

## РІШЕННЯ

№ \_\_\_\_\_

Про надання КИЇВСЬКОМУ  
КОМУНАЛЬНОМУ ОБ'ЄДНАННЮ  
ЗЕЛЕНОГО БУДІВНИЦТВА ТА  
ЕКСПЛУАТАЦІЇ ЗЕЛЕНИХ НАСАДЖЕНЬ  
МІСТА "КИЇВЗЕЛЕНБУД" дозволу на  
розроблення проєкту землеустрою щодо  
відведення земельної ділянки у постійне  
користування для обслуговування та  
експлуатації зелених насаджень на  
вул. Багговутівській, 4 у Шевченківському  
районі міста Києва



658170135

Розглянувши клопотання про надання дозволу на розроблення проєкту землеустрою щодо відведення земельної ділянки Київському комунальному об'єднанню зеленого будівництва та експлуатації зелених насаджень міста «Київзеленбуд» на вул. Багговутівській, 4 у Шевченківському районі міста Києва та додані документи, керуючись статтями 9, 123 Земельного кодексу України, Законом України «Про внесення змін до деяких законодавчих актів України щодо розмежування земель державної та комунальної власності», пунктом 34 частини першої статті 26 Закону України «Про місцеве самоврядування в Україні», Київська міська рада

### ВИРІШИЛА:

1. Надати КИЇВСЬКОМУ КОМУНАЛЬНОМУ ОБ'ЄДНАННЮ ЗЕЛЕНОГО БУДІВНИЦТВА ТА ЕКСПЛУАТАЦІЇ ЗЕЛЕНИХ НАСАДЖЕНЬ МІСТА "КИЇВЗЕЛЕНБУД" дозвіл на розроблення проєкту землеустрою щодо відведення земельної ділянки орієнтовною площею 0,18 га у постійне користування для обслуговування та експлуатації зелених насаджень на вул. Багговутівській, 4 у Шевченківському районі міста Києва за рахунок земель комунальної власності територіальної громади міста Києва згідно з план-схемою (додаток до рішення) (справа № 658170135).

2. Контроль за виконанням цього рішення покласти на постійну комісію Київської міської ради з питань містобудування, архітектури та землекористування.

Київський міський голова

Віталій КЛИЧКО

## ПОДАННЯ:

Заступник голови Київської міської  
державної адміністрації



Вячеслав НЕПОП

Директор Департаменту земельних ресурсів  
виконавчого органу Київської міської ради  
(Київської міської державної адміністрації)

Петро ОЛЕНИЧ

Заступник директора Департаменту –  
начальник юридичного управління  
Департаменту земельних ресурсів  
виконавчого органу Київської міської ради  
(Київської міської державної адміністрації)




Алла ВАСИЛЕНКО

## ПОГОДЖЕНО:

17.02.2021

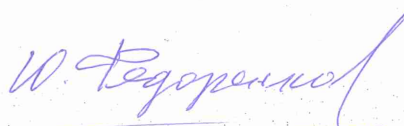
Постійна комісія Київської міської ради  
з питань архітектури, містобудування  
та земельних відносин



Михайло ТЕРЕНТЬЄВ


Голова

Секретар



Юрій ФЕДОРЕНКО

б.о. Начальник управління правового  
забезпечення діяльності  
Київської міської ради



03.03.21


Ганна ГАРШИНА

В. Положенський

Постійна комісія Київської міської ради  
з питань екологічної політики

Голова 10.06.2020

Секретар



Костянтин ЯЛОВИЙ

Олексій НОВІКОВ

# ПОЯСНЮВАЛЬНА ЗАПИСКА

№ ПЗН-1384 від 03.04.2020

До справи  
№ 658170135



до проекту рішення Київської міської ради:  
**Про надання КИЇВСЬКОМУ КОМУНАЛЬНОМУ ОБ'ЄДНАННЮ  
ЗЕЛЕНОГО БУДІВНИЦТВА ТА ЕКСПЛУАТАЦІЇ ЗЕЛЕНИХ  
НАСАДЖЕНЬ МІСТА "КИЇВЗЕЛЕНБУД" земельної ділянки у  
постійне користування для обслуговування та експлуатації зелених  
насаджень на вул. Багговутівській, 4 у Шевченківському районі  
міста Києва**

## 1. Юридична особа:

Назва	<b>КИЇВСЬКЕ КОМУНАЛЬНЕ ОБ'ЄДНАННЯ ЗЕЛЕНОГО БУДІВНИЦТВА ТА ЕКСПЛУАТАЦІЇ ЗЕЛЕНИХ НАСАДЖЕНЬ МІСТА "КИЇВЗЕЛЕНБУД"</b>
Перелік засновників (учасників) <small>*за даними Єдиного державного реєстру юридичних осіб, фізичних осіб-підприємців та громадських формувань</small>	<b>Київська міська державна адміністрація. Код ЄДРПОУ засновника: 00022527. Адреса засновника: 01044, місто Київ, Шевченківський район, вулиця Хрещатик, будинок 36. Белоусова Наталія Миколаївна - керівник з 27.04.2018</b>
Кінцевий бенефіціарний власник (контролер) <small>*за даними Єдиного державного реєстру юридичних осіб, фізичних осіб-підприємців та громадських формувань</small>	<b>Відсутній</b>
Клопотання	<b>від 13.02.2020 № 658170135</b>

## 2. Відомості про земельну ділянку 91:084:0024

Місце розташування (адреса):	<b>м. Київ, р-н Шевченківський, вул. Багговутівська, 4</b>
Площа:	<b>0,18 га</b>
Вид та термін користування:	<b>клопотання (постійне користування)</b>
Вид використання:	<b>для обслуговування та експлуатації зелених насаджень</b>

## 3. Обґрунтування прийняття рішення

На клопотання зацікавленої особи відповідно до статей 9, 123 Земельного кодексу України та Порядку набуття прав на землю із земель комунальної власності у місті Києві, затвердженого рішенням Київради від 20 квітня 2017 року № 241/2463, Департаментом земельних ресурсів виконавчого органу Київської міської ради (Київської міської державної адміністрації) розроблено проект рішення Київської міської ради.

## 4. Мета прийняття рішення.

Метою прийняття рішення є забезпечення реалізації встановленого Земельним кодексом України права особи на оформлення права користування (власності) на землю.

## 5. Особливі характеристики ділянки.

Наявність будівель і споруд на ділянці:	<b>Земельна ділянка вільна від капітальної забудови</b>
Наявність ДПТ:	<b>Детальний план території відсутній.</b>
Функціональне призначення згідно Генплану:	<b>Відповідно до Генерального плану міста, затвердженого рішенням Київської міської ради від 28 березня 2002 року № 370/1804, земельна ділянка за функціональним призначенням належить до території житлової середньо-та малоповерхової забудови.</b>

<b>Правовий режим:</b>	<i>Земельна ділянка належить до земель комунальної власності територіальної громади міста Києва.</i>
<b>Розташування в зеленій зоні:</b>	<i>Земельна ділянка не входить до зеленої зони</i>
<b>Інші особливості:</b>	Відповідно до витягу з протоколу засідання постійної комісії Київської міської ради з питань екологічної політики від 22.01.2020 № 1/97 зазначеною комісією підтримано ініціативу депутата Київської міської ради Кутняка С.В. стосовно створення скверу на цій земельній ділянці.

**6. Стан нормативно-правової бази у даній сфері правового регулювання.**

Загальні засади та порядок передачі земельних ділянок у власність чи користування Загальні засади та порядок отримання дозволу на розроблення документації із землеустрою визначено статтями 9, 123 Земельного кодексу України.

**7. Фінансово-економічне обґрунтування.**

Реалізація рішення не потребує додаткових витрат міського бюджету.

**8. Прогноз соціально-економічних та інших наслідків прийняття рішення.**

Наслідками прийняття розробленого проекту рішення стане:

- реалізація зацікавленою особою своїх прав щодо використання земельної ділянки;

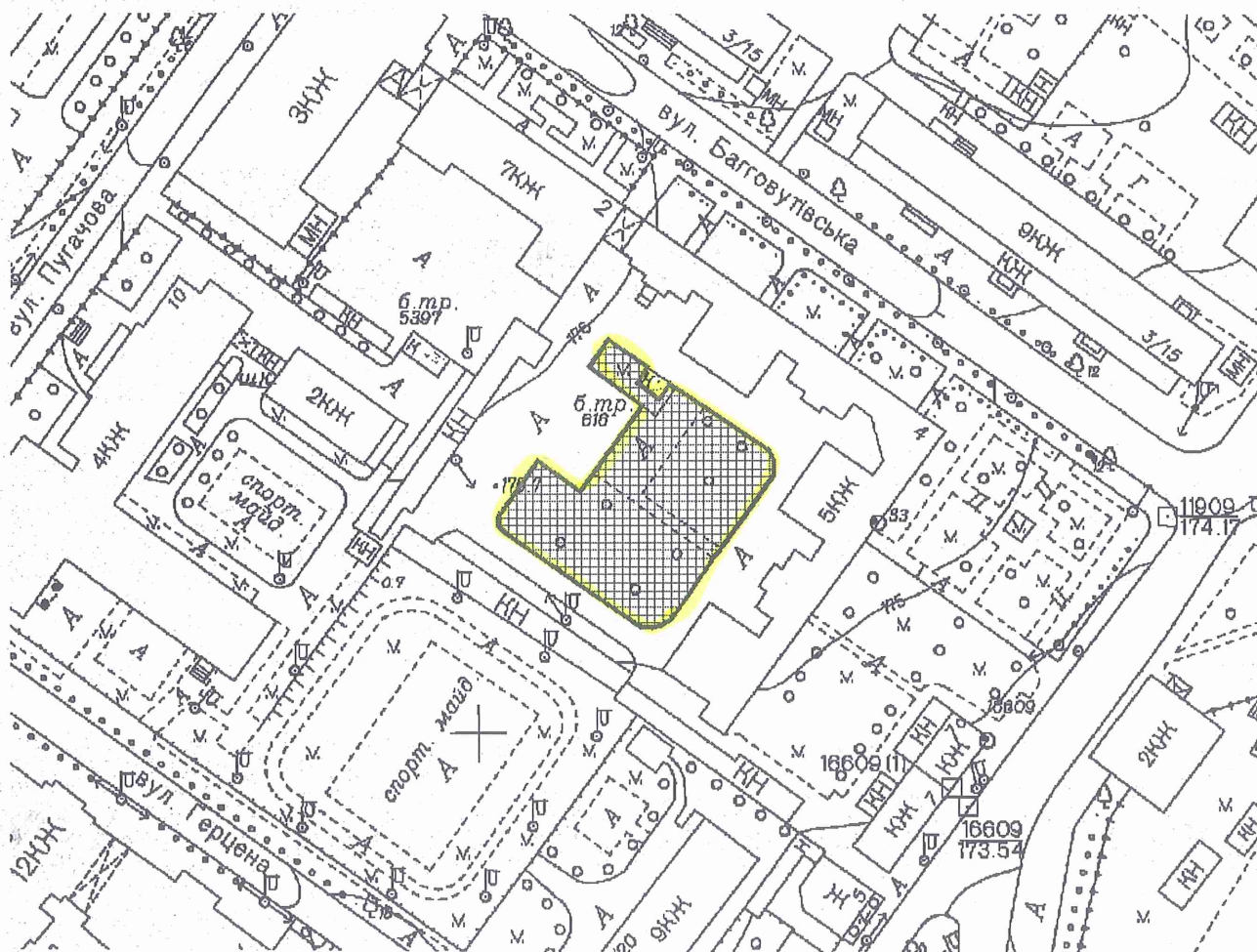
Доповідач: директор Департаменту земельних ресурсів Петро ОЛЕНИЧ

Директор Департаменту  
земельних ресурсів

Петро ОЛЕНИЧ

**План-схема**  
**до дозволу на розроблення проєкту землеустрою щодо відведення земельної ділянки**

клопотання	від 13.02.2020 № 658170135
код земельної ділянки	91:084:0024
юридична/фізична особа	КИЇВСЬКЕ КОМУНАЛЬНЕ ОБ'ЄДНАННЯ ЗЕЛЕНОГО БУДІВНИЦТВА ТА ЕКСПЛУАТАЦІЇ ЗЕЛЕНИХ НАСАДЖЕНЬ МІСТА "КИЇВЗЕЛЕНБУД"
адреса земельної ділянки	м. Київ, р-н Шевченківський, вул. Баговутівська, 4
вид землекористування	постійне користування
вид користування земельної ділянки	для обслуговування та експлуатації зелених насаджень
орієнтовний розмір	0,18 га



Київський міський голова

Віталій КЛИЧКО