



08/231-111/ПР
24.01.2023

КИЇВСЬКА МІСЬКА РАДА

II СЕСІЯ IX СКЛИКАННЯ

РІШЕННЯ

№ _____

Про надання КОМУНАЛЬНОМУ ПІДПРИЄМСТВУ ВИКОНАВЧОГО ОРГАНУ КИЇВРАДИ (КИЇВСЬКОЇ МІСЬКОЇ ДЕРЖАВНОЇ АДМІНІСТРАЦІЇ) «КИЇВТЕПЛОЕНЕРГО» земельної ділянки в постійне користування для експлуатації та обслуговування нежитлової будівлі центрального теплового пункту на вул. Драйзера Теодора, 9 у Деснянському районі міста Києва

Ладислав



675484172

Відповідно до статей 9, 79¹, 83, 92, 116, 122, 123, 186 Земельного кодексу України, статті 35 Закону України «Про землеустрій», Закону України «Про внесення змін до деяких законодавчих актів України щодо розмежування земель державної та комунальної власності», пункту 34 частини першої статті 26 Закону України «Про місцеве самоврядування в Україні», рішення Київської міської ради від 10 вересня 2015 року № 958/1822 «Про інвентаризацію земель міста Києва», враховуючи, що земельна ділянка зареєстрована в Державному земельному кадастрі, розглянувши технічну документацію із землеустрою щодо інвентаризації земель та заяву КОМУНАЛЬНОГО ПІДПРИЄМСТВА ВИКОНАВЧОГО ОРГАНУ КИЇВРАДИ (КИЇВСЬКОЇ МІСЬКОЇ ДЕРЖАВНОЇ АДМІНІСТРАЦІЇ) «КИЇВТЕПЛОЕНЕРГО» від 20 грудня 2022 року № 72014-007190835-031-03, Київська міська рада

ВИРІШИЛА:

1. Затвердити технічну документацію із землеустрою щодо інвентаризації земельної ділянки комунальної власності КОМУНАЛЬНОМУ ПІДПРИЄМСТВУ ВИКОНАВЧОГО ОРГАНУ КИЇВРАДИ (КИЇВСЬКОЇ МІСЬКОЇ ДЕРЖАВНОЇ АДМІНІСТРАЦІЇ) «КИЇВТЕПЛОЕНЕРГО» для експлуатації та обслуговування нежитлової будівлі центрального теплового пункту на вул. Драйзера Теодора, 9 у Деснянському районі м. Києва (справа № 675484172).

2. Надати КОМУНАЛЬНОМУ ПІДПРИЄМСТВУ ВИКОНАВЧОГО ОРГАНУ КИЇВРАДИ (КИЇВСЬКОЇ МІСЬКОЇ ДЕРЖАВНОЇ АДМІНІСТРАЦІЇ) «КИЇВТЕПЛОЕНЕРГО», за умови виконання пункту 3 цього рішення, в постійне користування земельну ділянку площею 0,0583 га (кадастровий номер 8000000000:62:004:0097) для експлуатації та обслуговування нежитлової будівлі центрального теплового пункту (код виду цільового призначення – 11.04 для розміщення та експлуатації основних, підсобних і допоміжних будівель та споруд технічної інфраструктури (виробництва та розподілення газу, постачання пари та гарячої води, збирання, очищення та розподілення води)) на вул. Драйзера Теодора, 9 у Деснянському районі міста Києва із земель комунальної власності територіальної громади міста Києва, у зв'язку із закріпленням нерухомого майна на праві господарського відання відповідно до наказу Департаменту комунальної власності м. Києва виконавчого органу Київської міської ради (Київської міської державної адміністрації) від 04 травня 2018 року № 224 «Про закріплення основних засобів за комунальним підприємством виконавчого органу Київради (Київської міської державної адміністрації) «Київтеплоенерго», право господарського відання зареєстровано в Державному реєстрі речових прав на нерухоме майно 25 липня 2022 року, номер запису про інше речове право 47440170 (категорія земель – землі промисловості, транспорту, електронних комунікацій, енергетики, оборони та іншого призначення, заява ДЦ від 29 вересня 2022 року № 60133-007055050-031-03).

3. КОМУНАЛЬНОМУ ПІДПРИЄМСТВУ ВИКОНАВЧОГО ОРГАНУ КИЇВРАДИ (КИЇВСЬКОЇ МІСЬКОЇ ДЕРЖАВНОЇ АДМІНІСТРАЦІЇ) «КИЇВТЕПЛОЕНЕРГО»:

3.1. Виконувати обов'язки землекористувача відповідно до вимог статті 96 Земельного кодексу України.

3.2. Вжити заходів щодо державної реєстрації права постійного користування земельною ділянкою у порядку, встановленому Законом України «Про державну реєстрацію речових прав на нерухоме майно та їх обтяжень».

3.3. Питання майнових відносин вирішувати в установленому порядку.

3.4. Забезпечити вільний доступ для прокладання нових, ремонту та експлуатації існуючих інженерних мереж і споруд, що знаходяться в межах земельної ділянки.

3.5. Під час використання земельної ділянки дотримуватися обмежень у її використанні, зареєстрованих у Державному земельному кадастрі.

3.6. Питання сплати відновної вартості зелених насаджень або укладання охоронного договору на зелені насадження вирішувати відповідно до рішення Київської міської ради від 27 жовтня 2011 року № 384/6600 «Про затвердження Порядку видалення зелених насаджень на території міста Києва» (із змінами і доповненнями).

3.7. У разі необхідності проведення реконструкції чи нового будівництва, питання оформлення дозвільної та проектно-кошторисної документації вирішувати в порядку, визначеному законодавством України.

4. Попередити землекористувача, що використання земельної ділянки не за цільовим призначенням тягне за собою припинення права користування нею відповідно до вимог статей 141, 143 Земельного кодексу України.

5. Контроль за виконанням цього рішення покласти на постійну комісію Київської міської ради з питань архітектури, містобудування та земельних відносин.

Київський міський голова


Віталій КЛИЧКО

ПОДАННЯ:

Заступник голови
Київської міської державної адміністрації
з питань здійснення самоврядних повноважень


Петро ОЛЕНИЧ

Директор Департаменту земельних ресурсів
виконавчого органу Київської міської ради
(Київської міської державної адміністрації)


Валентина ПЕЛИХ

Начальник юридичного управління
Департаменту земельних ресурсів
виконавчого органу Київської міської ради
(Київської міської державної адміністрації)


Дмитро РАДЗІЄВСЬКИЙ

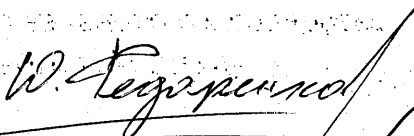
ПОГОДЖЕНО:

22.03.2023
Постійна комісія Київської міської ради
з питань архітектури, містобудування
та земельних відносин

Голова


Михайло ТЕРЕНТЬЄВ

Секретар



Юрій ФЕДОРЕНКО

В.о. начальника управління правового
забезпечення діяльності
Київської міської ради


Валентина ПОЛОЖИШНИК

Постійна комісія Київської міської ради
з питань житлово-комунального господарства
та паливно-енергетичного комплексу

Голова


Олександр БРОДСЬКИЙ

Секретар


Тарас КРИВОРУЧКО

ПОЯСНЮВАЛЬНА ЗАПИСКА

№ ПЗН-48804 від 26.12.2022

до проекту рішення Київської міської ради:
**Про надання КОМУНАЛЬНОМУ ПІДПРИЄМСТВУ
ВИКОНАВЧОГО ОРГАНУ КИЇВРАДИ (КИЇВСЬКОЇ
МІСЬКОЇ ДЕРЖАВНОЇ АДМІНІСТРАЦІЇ)
«КИЇВТЕПЛОЕНЕРГО» земельної ділянки в постійне
користування для експлуатації та обслуговування
нежитлової будівлі центрального теплового пункту на
вул. Драйзера Теодора, 9 у Деснянському районі міста Києва**

До кадастрової справи
№ 675484172



1. Юридична особа:

| | |
|--|---|
| Назва | КОМУНАЛЬНЕ ПІДПРИЄМСТВО ВИКОНАВЧОГО ОРГАНУ КИЇВРАДИ (КИЇВСЬКОЇ МІСЬКОЇ ДЕРЖАВНОЇ АДМІНІСТРАЦІЇ) «КИЇВТЕПЛОЕНЕРГО» |
| Перелік засновників (учасників) юридичної особи* | КИЇВСЬКА МІСЬКА РАДА Код ЄДРПОУ засновника: 22883141 Адреса засновника: 01044, м. Київ, вул. Хрещатик, 36 |
| Кінцевий бенефіціарний власник (контролер)* | Відсутній |
| Реєстраційний номер: | від 21.12.2022 № 675484172 |

*за даними Єдиного державного реєстру юридичних осіб, фізичних осіб- підприємців та громадських формувань

2. Відомості про земельну ділянку (кадастровий № 8000000000:62:004:0097).

| | |
|--|--|
| Місце розташування (адреса) | м. Київ, р-н Деснянський, вул. Драйзера Теодора, 9 |
| Площа | 0,0583 га |
| Вид та термін користування | право в процесі оформлення (постійне користування) |
| Категорія земель | землі промисловості, транспорту, електронних комунікацій, енергетики, оборони та іншого призначення |
| Цільове призначення | 11.04 для розміщення та експлуатації основних, підсобних і допоміжних будівель та споруд технічної інфраструктури (виробництва та розподілення газу, постачання пари та гарячої води, збирання, очищення та розподілення води) (для експлуатації та обслуговування нежитлової будівлі центрального теплового пункту) |
| Нормативна грошова оцінка (за попереднім розрахунком*) | 790 003 грн 58 коп. |

*Наведені розрахунки нормативної грошової оцінки не є остаточними і будуть уточнені відповідно до вимог чинного законодавства при оформленні права на земельну ділянку.

3. Обґрунтування прийняття рішення.

На замовлення зацікавленої особи та враховуючи рішення Київської міської ради від 10.09.2015 № 958/1822 «Про інвентаризацію земель міста Києва» землепорядною організацією розроблено технічну документацію із землеустрою щодо інвентаризації земель.

Відповідно до статей 9, 123 Земельного кодексу України та Порядку набуття прав на землю із земель комунальної власності у місті Києві, затвердженого рішенням Київської міської ради від 20.04.2017 № 241/2463, враховуючи, що земельна ділянка зареєстрована в

Державному земельному кадастрі (витяг з Державного земельного кадастру про земельну ділянку від 18.08.2022 № НВ-0500822152022), Департаментом земельних ресурсів виконавчого органу Київської міської ради (Київської міської державної адміністрації) розроблено відповідний проект рішення Київської міської ради.

4. Мета прийняття рішення.

Метою прийняття рішення є забезпечення реалізації встановленого Земельним кодексом України права особи на оформлення права користування на землю.

5. Особливі характеристики ділянки.

| | |
|---|--|
| Наявність будівель і споруд на ділянці: | Земельна ділянка забудована нежитловою будівлею центрального теплового пункту (літ. Б) загальною площею 305,8 кв.м, яка закріплена на праві господарського відання за КП «КИЇВТЕПЛОЕНЕРГО» відповідно до наказу Департаменту комунальної власності м. Києва виконавчого органу Київської міської ради (Київської міської державної адміністрації) від 04.05.2018 № 224 «Про закріплення основних засобів за комунальним підприємством виконавчого органу Київради (Київської міської державної адміністрації) «Київтеплоенерго», право господарського відання зареєстровано в Державному реєстрі речових прав на нерухоме майно 07.07.2022, номер запису про інше речове право 47315510 (інформаційна довідка з Державного реєстру речових прав на нерухоме майно від 26.12.2022 № 318768568). |
| Наявність ДПТ: | Детальний план території відсутній. |
| Функціональне призначення згідно з Генпланом: | Відповідно до Генерального плану міста Києва, затвердженого рішенням Київської міської ради від 28.03.2002 № 370/1804, земельна ділянка за функціональним призначенням належить до території багатоповерхової житлової забудови. Відповідно до Класифікатора видів функціонального призначення територій та їх співвідношення з видами цільового призначення земельних ділянок, затвердженого постановою КМУ від 28.07.2021 № 821, код виду цільового призначення 11.04 (для розміщення та експлуатації основних, підсобних і допоміжних будівель та споруд технічної інфраструктури) є супутнім видом цільового призначення в усіх видах функціонального призначення території. |
| Правовий режим: | Земельна ділянка належить до земель комунальної власності територіальної громади міста Києва. |
| Розташування в зеленій зоні: | Земельна ділянка не входить до зеленої зони. |
| Інші особливості: | Зважаючи на положення статей 9, 122 Земельного кодексу України та пункту 34 частини першої статті 26 Закону України «Про місцеве самоврядування в Україні» (щодо обов'язковості розгляду питань землекористування на пленарних засіданнях) вказаний проект рішення направляється для подальшого розгляду Київською міською радою. |

6. Стан нормативно-правової бази у даній сфері правового регулювання.

Загальні засади та порядок передачі земельних ділянок у власність чи користування зацікавленим особам визначено Земельним кодексом України та Порядком набуття прав на землю із земель комунальної власності у місті Києві, затвердженим рішенням Київської міської ради від 20.04.2017 № 241/2463.

7. Фінансово-економічне обґрунтування.

Реалізація рішення не потребує додаткових витрат міського бюджету.


Відповідно до Податкового кодексу України та Положення про плату за землю в місті Києві, затвердженого рішенням Київської міської ради від 23.06.2011 № 242/5629 «Про встановлення місцевих податків і зборів у м. Києві» (зі змінами та доповненнями) розрахунковий розмір земельного податку складатиме: 7 900 грн 04 коп. (1%).

8. Прогноз соціально-економічних та інших наслідків прийняття рішення.

Наслідками прийняття розробленого проєкту рішення стане реалізація зацікавленою особою своїх прав щодо використання земельної ділянки.

Доповідач: директор Департаменту земельних ресурсів Валентина ПЕЛИХ.

Директор Департаменту земельних ресурсів



Валентина ПЕЛИХ

