



30

08/231-1105/пр
16.04.2020

КИЇВСЬКА МІСЬКА РАДА

XI СЕСІЯ VIII СКЛИКАННЯ

РІШЕННЯ

№ _____

Про надання Київському комунальному об'єднанню зеленого будівництва та експлуатації зелених насаджень міста «Київзеленбуд» дозволу на розроблення проєкту землеустрою щодо відведення земельної ділянки у постійне користування для обслуговування та експлуатації зелених насаджень загального користування на розі вул. Стеценка та вул. Івана Виговського, район площі Валерія Марченка у Подільському районі міста Києва



330119439

Розглянувши клопотання про надання дозволу на розроблення проєкту землеустрою щодо відведення земельної ділянки Київському комунальному об'єднанню зеленого будівництва та експлуатації зелених насаджень міста «Київзеленбуд» на розі вул. Стеценка та вул. Івана Виговського, район площі Валерія Марченка у Подільському районі міста Києва та додані документи, керуючись статтями 9, 123 Земельного кодексу України, Законом України «Про внесення змін до деяких законодавчих актів України щодо розмежування земель державної та комунальної власності», пунктом 34 частини першої статті 26 Закону України «Про місцеве самоврядування в Україні», Київська міська рада

ВИРІШИЛА:

1. Надати Київському комунальному об'єднанню зеленого будівництва та експлуатації зелених насаджень міста «Київзеленбуд» дозвіл на розроблення проєкту землеустрою щодо відведення земельної ділянки орієнтовною площею 0,59 га у постійне користування для обслуговування та експлуатації зелених насаджень загального користування на розі вул. Стеценка та вул. Івана Виговського, район площі Валерія Марченка у Подільському районі міста Києва за рахунок земель комунальної власності територіальної громади міста Києва згідно з план-схемою (додаток до рішення) (справа № 330119439).

2. Контроль за виконанням цього рішення покласти на постійну комісію Київської міської ради з питань містобудування, архітектури та землекористування.

Київський міський голова

Віталій КЛИЧКО

ПОДАННЯ:

Заступник голови Київської міської
державної адміністрації



Вячеслав НЕПОП

Директор Департаменту земельних ресурсів
виконавчого органу Київської міської ради
(Київської міської державної адміністрації)

Петро ОЛЕНИЧ

Заступник директора Департаменту –
начальник юридичного управління
Департаменту земельних ресурсів
виконавчого органу Київської міської ради
(Київської міської державної адміністрації)



Алла ВАСИЛЕНКО

ПОГОДЖЕНО:

17.02.2021

Постійна комісія Київської міської ради
з питань архітектури, містобудування
та земельних відносин

Голова



Михайло ТЕРЕНТЬЄВ

Секретар




Юрій ПРЕДОРЕНКО

Постійна комісія Київської міської ради
з питань екологічної політики


Голова

06.05.2020




Костянтин ЯЛОВИЙ

Секретар



Олексій НОВІКОВ

60. Начальник управління правового
забезпечення діяльності
Київської міської ради



03.03.21

Ганна ГАРШИНА

В. Пономаренко

ПОЯСНЮВАЛЬНА ЗАПИСКА

№ ПЗН-1976 від 08.04.2020

до проєкту рішення Київської міської ради:

Про надання Київському комунальному об'єднанню зеленого будівництва та експлуатації зелених насаджень міста «Київзеленбуд» дозволу на розроблення проєкту землеустрою щодо відведення земельної ділянки у постійне користування для обслуговування та експлуатації зелених насаджень загального користування на розі вул. Стеценка та вул. Івана Виговського, район площі Валерія Марченка у Подільському районі міста Києва

До справи
№ 330119439



1. Юридична особа:

Назва	Київське комунальне об'єднання зеленого будівництва та експлуатації зелених насаджень міста «Київзеленбуд»
Перелік засновників (учасників) *за даними Єдиного державного реєстру юридичних осіб, фізичних осіб-підприємців та громадських формувань	Київська міська державна адміністрація. Код ЄДРПОУ засновника: 00022527. Адреса засновника: 01044, місто Київ, Шевченківський район, вулиця Хрещатик, будинок 36. Белоусова Наталія Миколаївна - керівник з 27.04.2018 (виконуюча обов'язки).
Кінцевий бенефіціарний власник (контролер) *за даними Єдиного державного реєстру юридичних осіб, фізичних осіб-підприємців та громадських формувань	Відсутній.
Клопотання	від 21.02.2020 № 330119439

2. Відомості про земельну ділянку (клопотання 91:062:0013)

Місце розташування (адреса):	м. Київ, р-н Подільський, на розі вул. Стеценка та вул. Івана Виговського, район площі Валерія Марченка
Площа:	0,59 га
Вид та термін користування:	клопотання (постійне користування)
Вид використання:	для обслуговування та експлуатації зелених насаджень загального користування

3. Обґрунтування прийняття рішення

На клопотання зацікавленої особи відповідно до статей 9, 123 Земельного кодексу України та Порядку набуття прав на землю із земель комунальної власності у місті Києві, затвердженого рішенням Київради від 20 квітня 2017 року № 241/2463, Департаментом земельних ресурсів виконавчого органу Київської міської ради (Київської міської державної адміністрації) розроблено проєкт рішення Київської міської ради.

4. Мета прийняття рішення.

Метою прийняття рішення є забезпечення реалізації встановленого Земельним кодексом України права особи на оформлення права користування (власності) на землю.

5. Особливі характеристики ділянки.

Наявність будівель і споруд на ділянці:	Земельна ділянка вільна від капітальної забудови.
Наявність ДПТ:	Детальний план території відсутній.

Функціональне призначення згідно Генплану:	Відповідно до Генерального плану міста, затвердженого рішенням Київської міської ради від 28 березня 2002 року № 370/1804, земельна ділянка за функціональним призначенням належить до території вулиць і доріг (уточнюється червоними лініями).
Правовий режим:	Земельна ділянка належить до земель комунальної власності територіальної громади міста Києва.
Розташування в зеленій зоні:	Земельна ділянка розташована в зеленій зоні (сквер «на Інтернаціональній площі», таблиця 2 Озеленені території загального користування м. Києва, що відповідають типологічним ознакам та планувальним вимогам, Подільський район, графа 33) відповідно до Програми розвитку зеленої зони м. Києва до 2010 року та концепції формування зелених насаджень в центральній частині міста, затвердженої рішенням Київської міської ради від 19.07.2005 № 806/3381 (зі змінами та доповненнями).

6. Стан нормативно-правової бази у даній сфері правового регулювання.

Загальні засади та порядок отримання дозволу на розроблення документації із землеустрою визначено статтями 9, 123 Земельного кодексу України.

7. Фінансово-економічне обґрунтування.

Реалізація рішення не потребує додаткових витрат міського бюджету.

8. Прогноз соціально-економічних та інших наслідків прийняття рішення.

Наслідками прийняття розробленого проекту рішення стане:

- реалізація зацікавленою особою своїх прав щодо використання земельної ділянки.

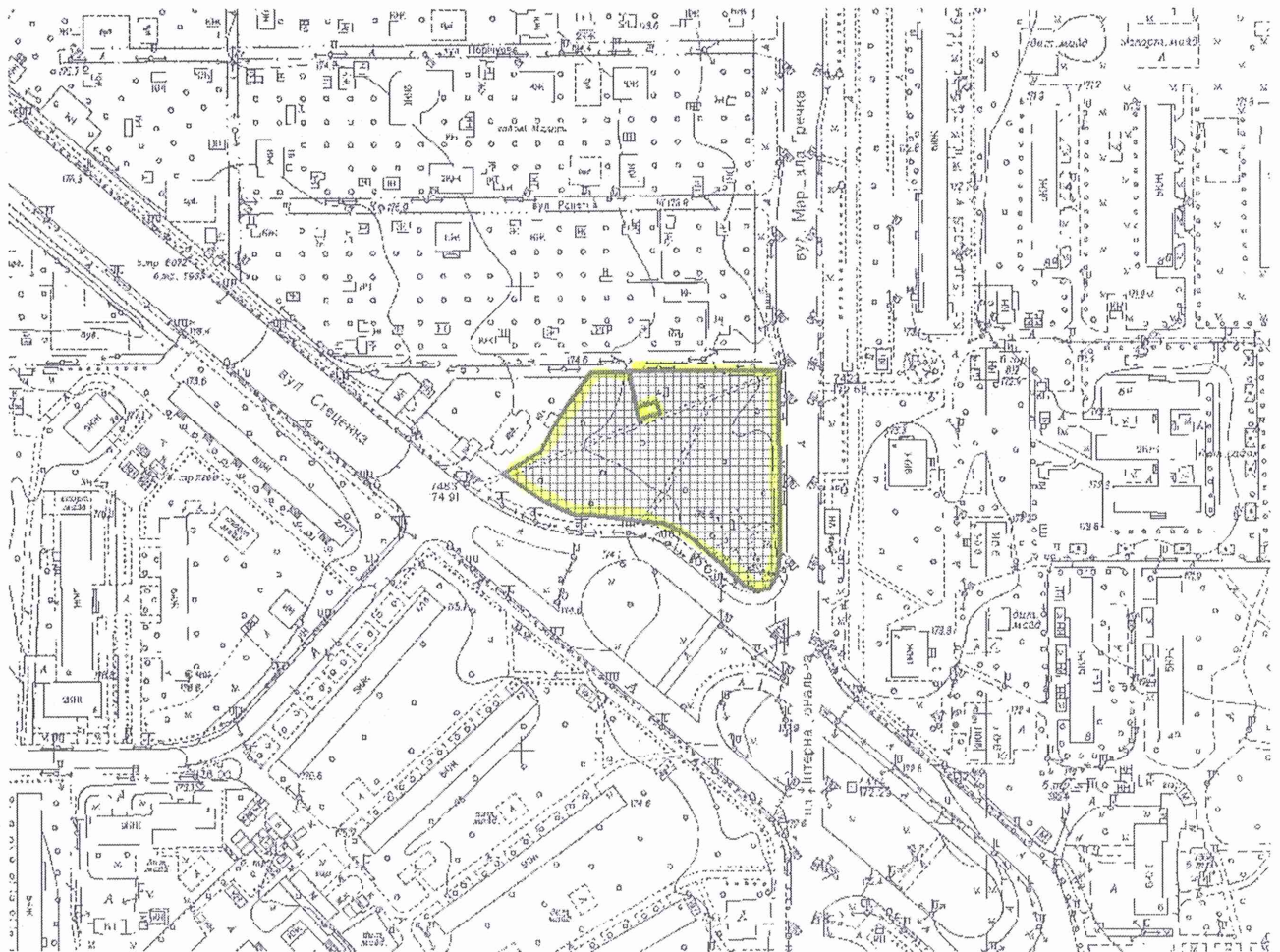
Доповідач: директор Департаменту земельних ресурсів Петро ОЛЕНИЧ

Директор Департаменту
земельних ресурсів

Петро ОЛЕНИЧ

План-схема
до дозволу на розроблення проєкту землеустрою щодо відведення земельної ділянки

клопотання	від 21.02.2020 № 330119439
код земельної ділянки	91:062:0013
юридична/фізична особа	Київське комунальне об'єднання зеленого будівництва та експлуатації зелених насаджень міста «Київзеленбуд»
адреса земельної ділянки	м. Київ, р-н Подільський, на розі вул. Стеценка та вул. Івана Виговського, район площі Валерія Марченка
вид землекористування	постійне користування
вид користування земельної ділянки	для обслуговування та експлуатації зелених насаджень загального користування
орієнтовний розмір	0,59 га



Київський міський голова

Віталій КЛИЧКО