



08/231-1040/MP
24.07.2024

КИЇВСЬКА МІСЬКА РАДА

III СЕСІЯ ІХ СКЛИКАННЯ

РІШЕННЯ

№ _____

Про передачу громадянину Кириленку Сергію Юрійовичу у приватну власність земельної ділянки для будівництва і обслуговування житлового будинку, господарських будівель і споруд (присадибна ділянка) на вул. Садовій, 9 у Солом'янському районі міста Києва



617532701

Розглянувши заяву громадянина Кириленка Сергія Юрійовича, який проживає за адресою: _____, від 03 липня 2024 року № 617532701, проект землеустрою щодо відведення земельної ділянки, технічну документацію із землеустрою щодо встановлення (відновлення) меж земельної ділянки в натурі (на місцевості) та додані документи, відповідно до статей 9, 79¹, 81, 83, 116, 118, 121, 122, 186 Земельного кодексу України, Закону України «Про внесення змін до деяких законодавчих актів України щодо розмежування земель державної та комунальної власності», пункту 34 частини першої статті 26 Закону України «Про місцеве самоврядування в Україні», Закону України «Про адміністративну процедуру», Київська міська рада

ВИРІШИЛА:

1. Затвердити проект землеустрою щодо відведення земельної ділянки громадянину України Кириленку Сергію Юрійовичу Код 02.01 Для будівництва і обслуговування житлового будинку, господарських будівель і споруд (присадибна ділянка) Код 10102.0 Території житлової садибної забудови місто Київ, Солом'янський район, вулиця Садова, 9 Кадастровий номер земельної ділянки 8000000000:72:526:0035 (категорія земель – землі житлової та

громадської забудови, код виду цільового призначення - 02.01), справа № 617532701.

2. Затвердити технічну документацію із землеустрою щодо встановлення (відновлення) меж земельної ділянки в натурі (на місцевості) громадянці України Мусі Юлії Михайлівні для будівництва і обслуговування жилого будинку, господарських будівель і споруд Код згідно КВЦПЗ: В.02.01-для будівництва і обслуговування житлового будинку, господарських будівель і споруд (присадибна ділянка) на вулиці Садовій, 9 у Солом'янському районі міста Києва Кадастровий номер земельної ділянки 8000000000:72:526:0035.

3. Передати громадянину Кириленку Сергію Юрійовичу, за умови виконання пункту 4 цього рішення, у приватну власність земельну ділянку площею 0,1000 га (кадастровий номер 8000000000:72:526:0035) для будівництва і обслуговування житлового будинку, господарських будівель і споруд (присадибна ділянка) (код виду цільового призначення - 02.01) на вул. Садовій, 9 у Солом'янському районі міста Києва із земель комунальної власності територіальної громади міста Києва.

4. Громадянину Кириленку Сергію Юрійовичу:

4.1. Виконувати обов'язки власника земельної ділянки відповідно до вимог статті 91 Земельного кодексу України.

4.2. Забезпечити вільний доступ для прокладання нових, ремонту та експлуатації існуючих інженерних мереж і споруд, що знаходяться в межах земельної ділянки.

4.3. Виконувати умови забудови земельної ділянки згідно з містобудівними умовами і обмеженнями щодо забудови земельної ділянки та документами, що дають право на виконання підготовчих та будівельних робіт, одержаними в установленому законодавством України порядку.

4.4. Вжити заходів щодо державної реєстрації права власності на земельну ділянку у порядку, встановленому Законом України «Про державну реєстрацію речових прав на нерухоме майно та їх обтяжень».

4.5. Питання майнових відносин вирішувати в установленому порядку.

4.6. Під час використання земельної ділянки дотримуватись обмежень у її використанні, зареєстрованих у Державному земельному кадастрі.

4.7. Питання сплати відновної вартості зелених насаджень (у разі їх наявності на земельній ділянці) вирішити відповідно до рішення Київської міської ради від 27 жовтня 2011 року № 384/6600 «Про затвердження Порядку видалення зелених насаджень на території міста Києва» (із змінами і доповненнями) до моменту державної реєстрації права власності на земельну ділянку.

5. Попередити власника, що право власності на земельну ділянку може бути припинено у випадках, передбачених статтями 140, 143 Земельного кодексу України.

6. Дане рішення набирає чинності і вважається доведеним до відома заявника з дня його оприлюднення на офіційному вебсайті Київської міської ради.

7. Контроль за виконанням цього рішення покласти на постійну комісію Київської міської ради з питань архітектури, містопланування та земельних відносин.

Київський міський голова

Віталій КЛИЧКО

ПОДАННЯ:

Заступник голови
Київської міської державної адміністрації
з питань здійснення самоврядних
повноважень


Петро ОЛЕНИЧ

Директор Департаменту земельних ресурсів
виконавчого органу Київської міської ради
(Київської міської державної адміністрації)


Валентина ПЕЛИХ

В.В. Начальник юридичного управління
Департаменту земельних ресурсів
виконавчого органу Київської міської ради
(Київської міської державної адміністрації)


Дмитро РАДЗІЄВСЬКИЙ

ПОГОДЖЕНО:

Постійна комісія Київської міської ради
з питань архітектури, містопланування
та земельних відносин

Голова

Михайло ТЕРЕНТЬЄВ

Секретар

Юрій ФЕДОРЕНКО

Начальник управління правового
забезпечення діяльності
Київської міської ради

Валентина ПОЛОЖИШНИК

ПОЯСНЮВАЛЬНА ЗАПИСКА

№ ПЗН-68255 від 08.07.2024

До справи
№ 617532701

до проекту рішення Київської міської ради:
Про передачу громадянину Кириленку Сергію Юрійовичу у приватну власність земельної ділянки для будівництва і обслуговування житлового будинку, господарських будівель і споруд (присадибна ділянка) на вул. Садовій, 9 у Солом'янському районі міста Києва



1. Фізична особа:

ПІБ: *Кириленко Сергій Юрійович*
Заява: *від 03.07.2024 номер 617532701*

2. Відомості про земельну ділянку (кадастровий № 8000000000:72:526:0035).

Місце розташування (адреса):	<i>вул. Садова, 9 у Солом'янському районі міста Києва</i>
Площа:	<i>0,1000 га</i>
Категорія земель:	<i>землі житлової та громадської забудови</i>
Вид та термін користування:	<i>право в процесі оформлення (власність)</i>
Цільове призначення земельної ділянки:	<i>02.01 Для будівництва і обслуговування житлового будинку, господарських будівель і споруд (присадибна ділянка)</i>

3. Обґрунтування прийняття рішення.

Відповідно до Земельного кодексу України та Порядку набуття прав на землю із земель комунальної власності у місті Києві, затвердженого рішенням Київської міської ради від 20.04.2017 № 241/2463, Департаментом земельних ресурсів виконавчого органу Київської міської ради (Київської міської державної адміністрації) розроблено проект рішення Київської міської ради.

4. Мета прийняття рішення.

Метою прийняття рішення є забезпечення реалізації встановленого Земельним кодексом України права особи на оформлення права власності на землю.

5. Особливі характеристики ділянки.

Наявність будівель і споруд на ділянці:	<i>Земельна ділянка забудована житловим будинком загальною площею 70,4 кв.м, реєстраційний номер об'єкта нерухомого майна 714455580000, який належить на праві приватної власності гр. Кириленку С.Ю. дата державної реєстрації 23.11.2023, номер відомостей про речове право 52653454 (інформація з Державного реєстру речових прав на нерухоме майно від 05.07.2024 № 385654911).</i>
Наявність ДПТ:	<i>Відповідно до детального плану території мікрорайону Жуляни, затвердженого рішенням Київської міської ради від 14.06.2007 № 796/1457, земельна ділянка за функціональним призначенням належить до території житлової садибної забудови (кадастрова довідка з містобудівного кадастру, надана листом Департаменту містобудування та архітектури виконавчого органу Київської міської ради (Київської міської державної адміністрації) від 18.04.2024 № 055-3824).</i>

Функціональне призначення згідно з Генпланом:	<i>Відповідно до Генерального плану міста Києва та проекту планування його приміської зони на період до 2020 року, затвердженого рішенням Київської міської ради від 28.03.2002 № 370/1804, земельна ділянка за функціональним призначенням належить до території житлової садибної забудови.</i>
Правовий режим:	<i>Земельна ділянка належить до земель комунальної власності територіальної громади міста Києва.</i>
Розташування в зеленій зоні:	<i>Земельна ділянка не входить до зеленої зони.</i>
Інші особливості:	<i>Земельна ділянка з кадастровим номером 8000000000:72:526:0035 сформована та зареєстрована в Державному земельному кадастрі на підставі технічної документації із землеустрою щодо встановлення (відновлення) меж земельної ділянки в натурі (на місцевості) (далі – Технічна документація) з кодом виду цільового призначення – 02.01 для будівництва і обслуговування житлового будинку, господарських будівель і споруд (присадибна ділянка). Рішення про затвердження Технічної документації та передачу зазначеної земельної ділянки у власність або користування будь-яким особам Київська міська рада за поданням Департаменту земельних ресурсів виконавчого органу Київської міської ради (Київської міської державної адміністрації) не приймала. Зазначаємо, що Департамент земельних ресурсів не може перебирати на себе повноваження Київської міської ради та приймати рішення про передачу або відмову в передачі у власність земельної ділянки, оскільки відповідно до пункту 34 частини першої статті 26 Закону України «Про місцеве самоврядування в Україні» та статей 9, 122 Земельного кодексу України такі питання вирішуються виключно на пленарних засіданнях сільської, селищної, міської ради. Зазначене підтверджується, зокрема, рішеннями Верховного Суду від 28.04.2021 у справі № 826/8857/16, від 17.04.2018 у справі № 826/8107/16, від 16.09.2021 у справі № 826/8847/16. Зважаючи на вказане, цей проект рішення направляється для подальшого розгляду Київською міською радою відповідно до її Регламенту.</i>

6. Стан нормативно-правової бази у даній сфері правового регулювання.

Загальні засади та порядок передачі земельних ділянок у власність зацікавленим особам визначено Земельним кодексом України та Порядком набуття прав на землю із земель комунальної власності у місті Києві, затвердженим рішенням Київської міської ради від 20.04.2017 № 241/2463.

Проект рішення не стосується прав і соціальної захищеності осіб з інвалідністю та не матиме впливу на життєдіяльність цієї категорії.

Проект рішення не містить службової інформації у розумінні статті 6 Закону України «Про доступ до публічної інформації».

Проект рішення містить інформацію про фізичну особу (персональні дані) у розумінні статей 11 та 21 Закону України «Про інформацію» та статті 2 Закону України «Про захист персональних даних».

7. Фінансово-економічне обґрунтування.


Реалізація рішення не потребує додаткових витрат міського бюджету.

8. Прогноз соціально-економічних та інших наслідків прийняття рішення.

Наслідками прийняття розробленого проекту рішення стане реалізація громадянином своїх прав на приватизацію земельної ділянки, яка перебуває у його користуванні.

Доповідач: директор Департаменту земельних ресурсів Валентина ПЕЛИХ

Директор Департаменту земельних ресурсів



Валентина ПЕЛИХ

Код земельної ділянки: 72:526:0035

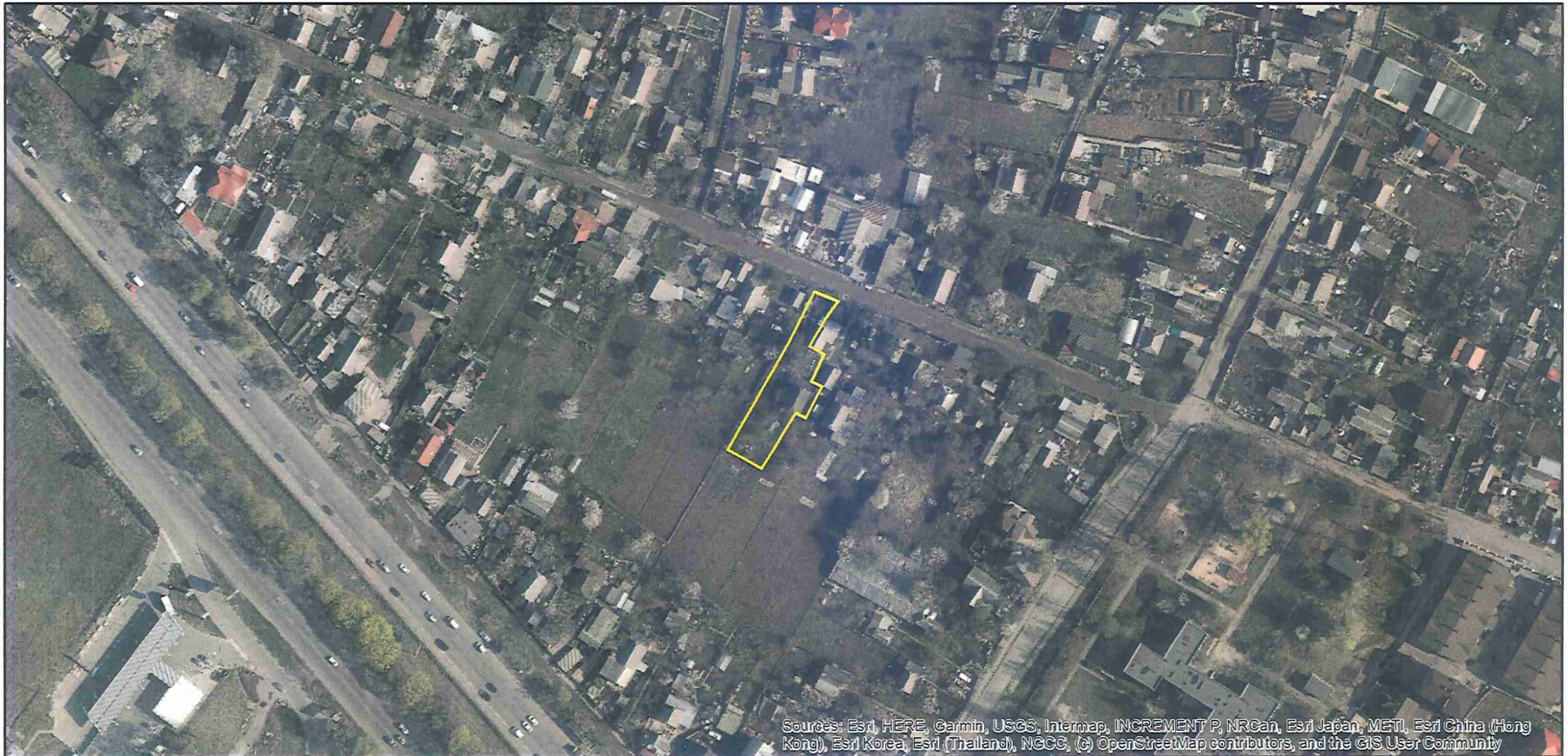
Площа: 0.1000 га

Адрес земельної ділянки: Солом'янський район, вул. Садова, 9

Заявник: Кириленко Сергій Юрійович

Вид та термін користування: власність

Цільове призначення: 02.01, Для будівництва і обслуговування житлового будинку, господарських будівель і споруд (при садибна ділянка)



Sources: Esri, HERE, Garmin, USGS, Intermap, INCREMENT P, NRCan, Esri Japan, METI, Esri China (Hong Kong), Esri Korea, Esri (Thailand), NGCC, (c) OpenStreetMap contributors, and the GIS User Community

ВИТЯГ**з Державного земельного кадастру про земельну ділянку**

Номер витягу НВ-0001638752024
Дата формування 08.07.2024
Строк дії три місяці з дати формування
Надано на заяву (запит) Київська міська рада
 08.07.2024, ЗВ-8000103222024

Дані, за якими здійснювався пошук інформації у Державному земельному кадастрі

Кадастровий номер земельної ділянки 8000000000:72:526:0035

Власник (користувач):

Прізвище, власне ім'я, по батькові -----
(за наявності)/найменування

Податковий номер -----

Унікальний номер запису -----
в Єдиному державному

демографічному реєстрі (за наявності)

Загальні відомості про земельну ділянку

Кадастровий номер 8000000000:72:526:0035
Місце розташування м.Київ, Солом'янський р-н, вулиця Садова, 9
(адміністративно-територіальна одиниця)

Цільове призначення:

Категорія земель Землі житлової та громадської забудови
Вид цільового призначення земельної ділянки 02.01 Для будівництва і обслуговування житлового будинку, господарських будівель і споруд (присадибна ділянка)

Обліковий номер масиву, до складу якого входить земельна ділянка -----

Обліковий номер території, на якій розташовані земельні ділянки, необхідні для розміщення об'єктів, щодо яких відповідно до закону може здійснюватися примусове відчуження земельних ділянок з мотивів суспільної необхідності, до складу якої входить земельна ділянка -----

Обліковий номер функціональної зони, до складу якої входить земельна ділянка -----

Обліковий номер функціональної зони, до складу якої входить земельна ділянка -----



Обліковий номер контуру об'єкта будівництва та закінченого будівництвом об'єкта, розташованого на земельній ділянці -----

Обліковий номер меліоративної мережі, складової частини меліоративної мережі, яка забезпечує гідротехнічну меліорацію відповідної земельної ділянки -----

Обліковий номер об'єкта інженерної інфраструктури, що належить до складу відповідної меліоративної мережі, складової частини меліоративної мережі -----

Площа земельної ділянки, гектарів 0.1000

Нормативна грошова оцінка, гривень -----

Дата проведення нормативної грошової оцінки -----

Скасований кадастровий номер (номери), у разі коли земельна ділянка створена в результаті поділу/об'єднання -----

Відомості про державну реєстрацію земельної ділянки

Інформація про документацію із землеустрою, на підставі якої здійснена державна реєстрація земельної ділянки Технічна документація із землеустрою щодо встановлення (відновлення) меж земельної ділянки в натурі (на місцевості), 11.06.2018; ТОВ "Земпроконсалтинг", Довгалюк Руслан Анатолійович

Орган, який зареєстрував земельну ділянку Головне управління Держгеокадастру у м. Києві

Дата державної реєстрації земельної ділянки 16.08.2018



Відомості про право власності / право постійного користування внесені до Поземельної книги, крім відомостей про речові права, що виникли після 1 січня 2013 року

Вид права	----
Інформація про власників (користувачів) земельної ділянки	
Прізвище, власне ім'я, по батькові (за наявності)/найменування	----
Громадянство	----
Реквізити документа, що посвідчує особу	----
Податковий номер/номер та серія (за наявності) паспорта фізичної особи	----
Унікальний номер запису в Єдиному державному демографічному реєстрі (за наявності)	----
Місце проживання/місцезнаходження	----
Частка у спільній власності	----
Документ, який є підставою для виникнення права	----
Документ, що посвідчує право	----

Відомості про оренду, суборенду згідно з Державним реєстром земель

Стан відомостей	актуальні
Орендар:	
Прізвище, власне ім'я, по батькові (за наявності)/найменування	----
Громадянство	----
Реквізити документа, що посвідчує особу	----
Податковий номер/номер та серія (за наявності) паспорта фізичної особи	----
Унікальний номер запису в Єдиному державному демографічному реєстрі (за наявності)	----
Місце проживання/місцезнаходження	----



Площа земельної ділянки, переданої в оренду	----
Орган, що здійснив державну реєстрацію речового права	----
Дата державної реєстрації речового права	----
Строк дії речового права	----
Суборендар:	
Прізвище, власне ім'я, по батькові (за наявності)/найменування	----
Громадянство	----
Реквізити документа, що посвідчує особу	----
Податковий номер/номер та серія (за наявності) паспорта фізичної особи	----
Унікальний номер запису в Єдиному державному демографічному реєстрі (за наявності)	----
Місце проживання/місцезнаходження	----
Площа земельної ділянки (її частини), переданої в суборенду	----
Обліковий номер частини земельної ділянки, на яку поширюється дія договору суборенди	----
Орган, що здійснив державну реєстрацію речового права	----
Дата державної реєстрації речового права	----
Строк дії речового права	----
Додаткові відомості	----

Відомості про земельний сервітут згідно з Державним реєстром земель

Стан відомостей	актуальні
Вид сервітуту	----
Площа земельної ділянки (її частини), на яку поширюється дія сервітуту	----



Обліковий номер земельної ділянки (її частини), на яку поширюється дія сервітуту	----
Підстава для встановлення земельного сервітуту	----
Орган, що здійснив державну реєстрацію сервітуту	----
Дата державної реєстрації сервітуту	----
Строк дії сервітуту	----
Додаткові відомості	----

Відомості про обмеження у використанні земельної ділянки

Вид обмеження у використанні земельної ділянки	----
Обліковий номер частини земельної ділянки, на яку поширюється дія обмеження у використанні земельної ділянки	----
Площа земельної ділянки (її частини), на яку поширюється дія обмеження	----
Підстава для виникнення обмеження у використанні земельної ділянки	----
Орган, що здійснив державну реєстрацію обмеження	----
Дата державної реєстрації обмеження	----
Строк дії обмеження	----

Інформація про документи, на підставі яких відомості про обмеження у використанні земель внесені до Державного земельного кадастру

Реквізити заяви про державну реєстрацію обмеження у використанні земель	----
Прізвище, власне ім'я та по батькові (за наявності)/ найменування заявника	----
Інформація про документи, на підставі яких внесені відомості про обмеження у використанні земель	----



Відомості про заходи щодо охорони земель і ґрунтів

Назва та напрям заходу	----
Площа	----
Товщина родючого шару ґрунту, у тому числі об'єм ґрунтової маси	----
Кошторисна вартість запроєктованих робіт	----
Строки проведення	----
Інформація про документи, на підставі яких передбачено здійснення заходу щодо охорони земель і ґрунтів	----

Відомості про ділянки надр, надані у користування відповідно до спеціальних дозволів на користування надрами та актів про надання гірничих відводів, одержаних в порядку інформаційної взаємодії між Державним земельним кадастром, Держгеонадрами та Держпраці (за наявності)

Реєстраційний номер спеціального дозволу на користування надрами	----
Дата видачі спеціального дозволу на користування надрами	----
Підстава для надання спеціального дозволу на користування надрами	----
Вид користування надрами	----
Відомості про ділянку надр, що надається у користування	----
Площа ділянки надр, що надається у користування	----
Вид корисної копалини	----
Відомості про особу, якій надано спеціальний дозвіл на користування надрами:	
Прізвище, власне ім'я та по батькові (за наявності)/ найменування	----
Реєстраційний номер облікової картки платника податків/серія (за наявності) та номер паспорта фізичної особи/код згідно з ЄДРПОУ	----
Строк дії спеціального дозволу на користування надрами	----

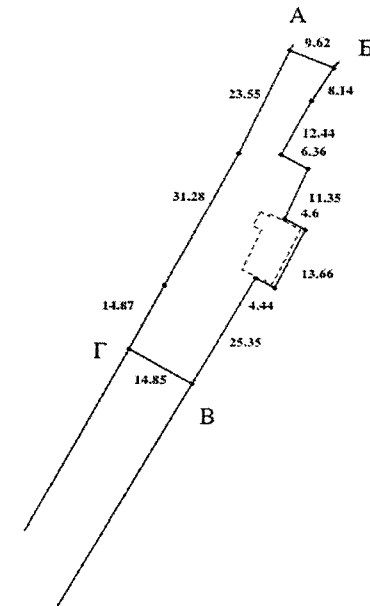


Документ, який засвідчує надання -----
гірничого відводу
Відомості про користувача
гірничого відводу (за наявності)
Найменування/ прізвище, власне -----
ім'я та по батькові (за наявності)
Мета надання гірничого відводу -----
Площа проєкції гірничого відводу -----
Строк дії акта про надання -----
гірничого відводу

Додаток
до витягу з Державного земельного кадастру
про земельну ділянку
від 08.07.2024 р. № НВ-0001638752024

Кадастровий номер земельної ділянки 8000000000:72:526:0035

КАДАСТРОВИЙ ПЛАН ЗЕМЕЛЬНОЇ ДІЛЯНКИ



Масштаб 1: 1000



Створено за допомогою програмного забезпечення Державного земельного кадастру.



Створено за допомогою програмного забезпечення Державного земельного кадастру.

Умовні позначення:

Опис меж:

Від А до Б Землі загального користування (вул. Садова,
Від Б до В Міські землі не надані у власність чи
користування;
Від В до Г Міські землі не надані у власність чи
користування;
Від Г до А Міські землі не надані у власність чи
користування;

КООРДИНАТИ ПОВОРОТНИХ ТОЧОК МЕЖ ЗЕМЕЛЬНОЇ ДІЛЯНКИ

Номер точки	Назва точки	Відстань (метрів)	Координати (м)	
			X	Y

Місце розташування		м.Київ, Солом'янський р-н, вулиця Садова, 9
Цільове призначення	Категорія земель	Землі житлової та громадської забудови
	Код цільового призначення	02.01 Для будівництва і обслуговування житлового будинку, господарських будівель і споруд (присадибна ділянка)
Площа, гектарів		0.1000
Відомості про перенесення в натуру (на місцевість) меж	охоронних зон, прибережних захисних смуг і пляжних зон, зон санітарної охорони, санітарно-захисних зон і зон особливого режиму використання земель (за наявності)	-----
	земельної ділянки (у разі формування земельної ділянки)	-----
	частини земельної ділянки, на якій може проводитися гідротехнічна меліорація (за наявності)	-----
Відомості про контури об'єктів нерухомого майна, меліоративних мереж, складових частин меліоративних мереж та точки водовиділу, розташовані на земельній ділянці (за наявності)		-----
Відомості про встановлені межові знаки (у разі формування земельної ділянки)		-----

Розробник документації із землеустрою: ТОВ "Земпроконсалтинг", Довгалюк Руслан Анатолійович
(прізвище, власне ім'я, по батькові (за наявності) фізичної особи / найменування юридичної особи)



ЕКСПЛІКАЦІЯ ЗЕМЕЛЬНИХ УГІДЬ

Всього земель, га	У тому числі за земельними угіддями, га:	
	007.00	Малоповерхова забудова
1	2	3
Площа земельної ділянки, га 0.1000	0.0905	0.0095





Київський міський голова

Терентьеву М. О.
Положишник В. О.

Прошу розглянути проєкт рішення від 24.07.2024
№ 08/231-1040/ПР в установленому порядку.

Омельченко А. В.

Для контролю за проходженням та тиражування.



Віталій КЛИЧКО

“24” липня 2024 року
№ 08/231-1040/ПР

08/231-040/MP
24.07.2024



УКРАЇНА

ВИКОНАВЧИЙ ОРГАН КИЇВСЬКОЇ МІСЬКОЇ РАДИ
(КИЇВСЬКА МІСЬКА ДЕРЖАВНА АДМІНІСТРАЦІЯ)

ДЕПАРТАМЕНТ ЗЕМЕЛЬНИХ РЕСУРСІВ

вул. Хрещатик, 32-а, м. Київ, 01001 тел. (044) 202 78 15

Контактний центр міста Києва (044) 15 51 E-mail: kyivland@kyivcity.gov.ua Код ЄДРПОУ 26199097

24.07.2024 № 05715-СЛ-68255

Заступнику міського голови-
секретарю Київської міської ради
Володимиру БОНДАРЕНКУ

Шановний Володимире Володимировичу!

Департамент земельних ресурсів виконавчого органу Київської міської ради (Київської міської державної адміністрації) відповідно до пункту 3 статті 26 Регламенту Київської міської ради, затвердженого рішенням Київської міської ради від 04.11.2021 № 3135/3176, направляє проєкт рішення Київської міської ради «Про передачу громадянину Кириленку Сергію Юрійовичу у приватну власність земельної ділянки для будівництва і обслуговування житлового будинку, господарських будівель і споруд (присадибна ділянка) на вул. Садовій, 9 у Солом'янському районі міста Києва» (справа № 617532701) для подальшого опрацювання.

Додатки:

- проєкт рішення Київської міської ради до справи № 617532701 на 3 арк. в 1 примірнику;
- пояснювальна записка до справи № 617532701 на 3 арк. в 1 примірнику;
- витяг з бази даних міського земельного кадастру на 1 арк. в 1 примірнику;
- матеріали супутникової фотозйомки на 1 арк. в 1 примірнику;
- проєкт землеустрою щодо відведення земельної ділянки 1 книга в 1 примірнику;
- витяг з Державного земельного кадастру про земельну ділянку в 1 примірнику;
- інформаційна довідка з Державного реєстру речових прав на нерухоме майно в 1 примірнику;
- заява від 03.07.2024 № 617532701 на 1 арк. в 1 примірнику.

З повагою

Директор

Валентина ПЕЛИХ

Текст проєкту рішення у паперовому вигляді відповідає проєкту в електронному вигляді на USB носії.

**В.о. начальника четвертого відділу
управління землеустрою та ринку земель
Департаменту земельних ресурсів
виконавчого органу Київської міської ради
(Київської міської державної адміністрації)**



Оксана ШИНКАРЧУК