



08/231-1035/пр
28.08.2023


КИЇВСЬКА МІСЬКА РАДА

II СЕСІЯ ІХ СКЛИКАННЯ

РІШЕННЯ

№ _____

Про надання НАЦІОНАЛЬНОМУ УНІВЕРСИТЕТУ ФІЗИЧНОГО ВИХОВАННЯ І СПОРТУ УКРАЇНИ земельної ділянки в постійне користування для реконструкції, експлуатації та обслуговування будівель та споруд закладів освіти на просп. Соборності, 5-В у Дніпровському районі міста Києва



323906066

Відповідно до статей 9, 79¹, 83, 92, 116, 117, 122, 123, 186 Земельного кодексу України, Закону України «Про внесення змін до деяких законодавчих актів України щодо розмежування земель державної та комунальної власності», пункту 34 частини першої статті 26 Закону України «Про місцеве самоврядування в Україні», розглянувши проект землеустрою щодо відведення земельної ділянки та заяву НАЦІОНАЛЬНОГО УНІВЕРСИТЕТУ ФІЗИЧНОГО ВИХОВАННЯ І СПОРТУ УКРАЇНИ від 14 червня 2023 року № 72023-007556327-031-03, Київська міська рада

ВИРІШИЛА:

1. Затвердити проект землеустрою щодо відведення земельної ділянки НАЦІОНАЛЬНОМУ УНІВЕРСИТЕТУ ФІЗИЧНОГО ВИХОВАННЯ І СПОРТУ УКРАЇНИ для реконструкції, експлуатації та обслуговування будівель та споруд закладів освіти на просп. Соборності, 5-В у Дніпровському районі м. Києва (категорія земель – землі житлової та громадської забудови, код виду цільового призначення - 03.02, справа № 323906066).
2. Надати НАЦІОНАЛЬНОМУ УНІВЕРСИТЕТУ ФІЗИЧНОГО ВИХОВАННЯ І СПОРТУ УКРАЇНИ, за умови виконання пункту 3 цього рішення, в постійне користування земельну ділянку площею 0,4979 га

(кадастровий номер 8000000000:63:085:0066) для реконструкції, експлуатації та обслуговування будівель та споруд закладів освіти (код виду цільового призначення - 03.02 для будівництва та обслуговування будівель закладів освіти) на просп. Соборності, 5-В у Дніпровському районі міста Києва із земель комунальної власності територіальної громади міста Києва у зв'язку із закріпленням нерухомого майна на праві господарського відання відповідно до наказу Міністерства освіти і науки України від 29 жовтня 2021 року № 1160 «Про внесення змін у додаток до наказу Міністерства освіти і науки України від 09.12.2016 № 1484 та визнання таким, що втратив чинність наказ Міністерства освіти і науки України від 18.03.2016 № 285», право господарського відання зареєстровано в Державному реєстрі речових прав на нерухоме майно 11 січня 2023 року, номер запису про інше речове право 48989282.

3. НАЦІОНАЛЬНОМУ УНІВЕРСИТЕТУ ФІЗИЧНОГО ВИХОВАННЯ І СПОРТУ УКРАЇНИ:

3.1. Виконувати обов'язки землекористувача відповідно до вимог статті 96 Земельного кодексу України.

3.2. Вжити заходів щодо державної реєстрації права постійного користування земельною ділянкою у порядку, встановленому Законом України «Про державну реєстрацію речових прав на нерухоме майно та їх обтяжень».

3.3. Питання майнових відносин вирішувати в установленому порядку.

3.4. Забезпечити вільний доступ для прокладання нових, ремонту та експлуатації існуючих інженерних мереж і споруд, що знаходяться в межах земельної ділянки.

3.5. Під час використання земельної ділянки дотримуватися обмежень у її використанні, зареєстрованих у Державному земельному кадастрі.

3.6. У разі необхідності проведення реконструкції чи нового будівництва, питання оформлення дозвільної та проектно-кошторисної документації вирішувати в порядку, визначеному законодавством України.

3.7. Забезпечити відповідно до рішення Київської міської ради від 27 жовтня 2011 року № 384/6600 «Про затвердження Порядку видалення зелених насаджень на території міста Києва» (із змінами і доповненнями) обстеження зелених насаджень, укладання охоронного договору на зелені насадження та у випадку, визначеному законодавством, вирішення питання сплати відновної вартості зелених насаджень.

4. Земельну ділянку комунальної власності територіальної громади міста Києва, зазначену в пункті 2 цього рішення, передати до державної власності за актом приймання-передачі.

5. Попередити землекористувача, що використання земельної ділянки не за цільовим призначенням тягне за собою припинення права користування нею відповідно до вимог статей 141, 143 Земельного кодексу України.

6. Контроль за виконанням цього рішення покласти на постійну комісію Київської міської ради з питань архітектури, містопланування та земельних відносин.

Київський міський голова


Віталій КЛИЧКО

ПОДАННЯ:


Заступник голови
Київської міської державної адміністрації
з питань здійснення самоврядних повноважень

Петро ОЛЕНИЧ

Директор Департаменту земельних ресурсів
виконавчого органу Київської міської ради
(Київської міської державної адміністрації)


В. Дворничук
Валентина ПЕЛИХ

Начальник юридичного управління
Департаменту земельних ресурсів
виконавчого органу Київської міської ради
(Київської міської державної адміністрації)


Дмитро РАДЗІЄВСЬКИЙ

ПОГОДЖЕНО:

Постійна комісія Київської міської ради
з питань архітектури, містопланування
та земельних відносин

Голова

Михайло ТЕРЕНТЬЄВ

Секретар

Юрій ФЕДОРЕНКО

В.о. начальника управління правового
забезпечення діяльності
Київської міської ради

Валентина ПОЛОЖИШНИК

Постійна комісія Київської міської ради
з питань освіти і науки, молоді та спорту

Голова

Вадим ВАСИЛЬЧУК

Секретар

Олександр СУПРУН

Постійна комісія Київської міської ради
з питань екологічної політики

Голова

Денис МОСКАЛЬ

Секретар

Євгенія КУЩЕВА

ПОЯСНЮВАЛЬНА ЗАПИСКА

№ ПЗН-57032 від 02.08.2023

до проекту рішення Київської міської ради:

**Про надання НАЦІОНАЛЬНОМУ УНІВЕРСИТЕТУ
ФІЗИЧНОГО ВИХОВАННЯ І СПОРТУ УКРАЇНИ земельної
ділянки в постійне користування для реконструкції,
експлуатації та обслуговування будівель та споруд закладів
освіти на просп. Соборності, 5-В у Дніпровському районі
міста Києва**

До кадастрової справи
№ 323906066



1. Юридична особа:

Назва	НАЦІОНАЛЬНИЙ УНІВЕРСИТЕТ ФІЗИЧНОГО ВИХОВАННЯ І СПОРТУ УКРАЇНИ
Перелік засновників (учасників) юридичної особи*	МІНІСТЕРСТВО ОСВІТИ І НАУКИ УКРАЇНИ
Кінцевий бенефіціарний власник (контролер)*	Відсутній
Ресстраційний номер:	від 15.06.2023 № 323906066

*за даними Єдиного державного реєстру юридичних осіб, фізичних осіб- підприємців та громадських формувань

2. Відомості про земельну ділянку (кадастровий № 8000000000:63:085:0066).

Місце розташування (адреса)	м. Київ, р-н Дніпровський, просп. Соборності, 5-В
Площа	0,4979 га
Вид та термін користування	право в процесі оформлення (постійне користування)
Категорія земель	землі житлової та громадської забудови
Цільове призначення	03.02 для будівництва та обслуговування будівель закладів освіти (для реконструкції, експлуатації та обслуговування будівель та споруд закладів освіти)
Нормативна грошова оцінка (за попереднім розрахунком*)	7 656 871 грн 34 коп.

* Наведені розрахунки нормативної грошової оцінки не є остаточними і будуть уточнені відповідно до вимог чинного законодавства при оформленні права на земельну ділянку.

3. Обґрунтування прийняття рішення.

На замовлення зацікавленої особи землевпорядною організацією розроблено проект землеустрою щодо відведення земельної ділянки, на підставі якого та відповідно до статей 9, 123 Земельного кодексу України та Порядку набуття прав на землю із земель комунальної власності у місті Києві, затвердженого рішенням Київської міської ради від 20.04.2017 № 241/2463, Департаментом земельних ресурсів виконавчого органу Київської міської ради (Київської міської державної адміністрації) розроблено проект рішення Київської міської ради.

4. Мета прийняття рішення.

Метою прийняття рішення є забезпечення реалізації встановленого Земельним кодексом України права особи на оформлення права користування на землю.

5. Особливі характеристики ділянки.

<p>Наявність будівель і споруд на ділянці:</p>	<p>Земельна ділянка забудована басейном Олімпійського коледжу імені Івана Піддубного, літ. «А» загальною площею 1709,3 кв.м, який закріплений на праві господарського відання за Національним університетом фізичного виховання і спорту України, право господарського відання зареєстровано в Державному реєстрі речових прав на нерухоме майно 11.01.2023, номер запису про інше речове право 48989282 (інформаційна довідка з Державного реєстру речових прав на нерухоме майно від 02.08.2023 № 341288493).</p>
<p>Наявність ДПТ:</p>	<p>Відповідно до детального плану в межах проспекту Воз'єднання, Харківського шосе, залізничної колії, вулиці Академіка Шліхтера у Дніпровському районі м. Києва, затвердженого рішенням Київської міської ради від 23.07.2015 № 825/1689 земельна ділянка за функціональним призначенням належить до території громадської забудови: спортивно-оздоровчих об'єктів (згідно з експлікацією: 23 - Республіканське вище училище фізичної культури (басейн)).</p>
<p>Функціональне призначення згідно з Генпланом:</p>	<p>Відповідно до Генерального плану міста Києва, затвердженого рішенням Київської міської ради від 28.03.2002 № 370/1804, земельна ділянка за функціональним призначенням належить до території житлової середньо- та малоповерхової забудови (існуючі) та частково до території вулиць і доріг.</p>
<p>Правовий режим:</p>	<p>Земельна ділянка належить до земель комунальної власності територіальної громади міста Києва.</p>
<p>Розташування в зеленій зоні:</p>	<p>Земельна ділянка входила до зеленої зони відповідно до Програми розвитку зеленої зони м. Києва до 2010 року та концепції формування зелених насаджень в центральній частині міста, затвердженої рішенням Київської міської ради від 19.07.2005 № 806/3381 (зі змінами та доповненнями).</p>
<p>Інші особливості:</p>	<p>Зазначасмо, що Департамент земельних ресурсів не може перебирати на себе повноваження Київської міської ради та приймати рішення про передачу або відмову в користуванні в постійне користування земельної ділянки, оскільки відповідно до пункту 34 частини першої статті 26 Закону України «Про місцеве самоврядування в Україні» та статей 9, 122 Земельного кодексу України такі питання вирішуються виключно на пленарних засіданнях сільської, селищної, міської ради. Зазначене підтверджується, зокрема, рішеннями Верховного Суду від 28.04.2021 у справі № 826/8857/16, від 17.04.2018 у справі № 826/8107/16, від 16.09.2021 у справі № 826/8847/16. Зважаючи на вказане, цей проєкт рішення направляється для подальшого розгляду Київською міською радою відповідно до її Регламенту.</p>

6. Стан нормативно-правової бази у даній сфері правового регулювання.

Загальні засади та порядок передачі земельних ділянок у користування зацікавленим особам визначено Земельним кодексом України та Порядком набуття прав на землю із земель комунальної власності у місті Києві, затвердженим рішенням Київської міської ради від 20.04.2017 № 241/2463.

Проект рішення не містить інформацію з обмеженим доступом у розумінні статті 6 Закону України «Про доступ до публічної інформації».

Проект рішення не стосується прав і соціальної захищеності осіб з інвалідністю та не матиме впливу на життєдіяльність цієї категорії.

7. Фінансово-економічне обґрунтування.

Реалізація рішення не потребує додаткових витрат міського бюджету.

Відповідно до Податкового кодексу України та Положення про плату за землю в місті Києві, затвердженого рішенням Київської міської ради від 23.06.2011 № 242/5629 «Про встановлення місцевих податків і зборів у м. Києві» (зі змінами та доповненнями) розрахунковий розмір земельного податку складатиме: 765 грн 69 коп (0,01%).

8. Прогноз соціально-економічних та інших наслідків прийняття рішення.

Наслідками прийняття розробленого проекту рішення стане реалізація зацікавленою особою своїх прав щодо користування земельною ділянкою.

Доповідач: директор Департаменту земельних ресурсів **Валентина ПЕЛИХ**.

Директор Департаменту земельних ресурсів



В.Ф.Ворніков
Валентина ПЕЛИХ

Код земельної ділянки: 63:085:0066
Площа: 0.4979 га
Адрес земельної ділянки: просп. Соборності, 5-В
Заявник: НАЦІОНАЛЬНИЙ УНІВЕРСИТЕТ ФІЗИЧНОГО ВИХОВАННЯ І СПОРТУ УКРАЇНИ
Вид та термін користування: постійне користування
Цільове призначення: 03.02, Для будівництва та обслуговування будівель закладів освіти



Sources: Esri, HERE, Garmin, USGS, Intermap, INCREMENT P, NRCan, Esri Japan, METI, Esri China (Hong Kong), Esri Korea, Esri (Thailand), NGCC, (c) OpenStreetMap contributors, and the GIS User Community

ВИТЯГ

з Державного земельного кадастру про земельну ділянку

Номер витягу НВ-0001524032023
Дата формування 02.08.2023
Надано на заяву (запит) Київська міська рада
 02.08.2023, ЗВ-8000038582023

Дані, за якими здійснювався пошук інформації у Державному земельному кадастрі


Кадастровий номер
земельної ділянки 8000000000:63:085:0066

Загальні відомості про земельну ділянку

Кадастровий номер 8000000000:63:085:0066
Місце розташування місто Київ, Дніпровський район, проспект Соборності, 5-В
(адміністративно-територіальна одиниця)
Цільове призначення:
Категорія земель Землі житлової та громадської забудови
Вид цільового 03.02 Для будівництва та обслуговування будівель закладів освіти
призначення земельної ділянки:
Форма власності Інформація про зареєстроване право в Державному земельному кадастрі відсутня
Площа земельної ділянки, гектарів 0.4979

Відомості про державну реєстрацію земельної ділянки:

Інформація про документацію із землеустрою, на підставі якої здійснена державна реєстрація земельної ділянки Проект землеустрою щодо відведення земельних ділянок, 10.05.2023; Товариство з обмеженою відповідальністю «Міська Бізнес Група», Манькута Ольга Петрівна
Орган, який зареєстрував земельну ділянку Відділ № 3 Управління надання адміністративних послуг Головного управління Держгеокадастру у Донецькій області
Дата державної реєстрації земельної ділянки 31.05.2023



Відомості про обмеження у використанні земельної ділянки

Вид обмеження у використанні земельної ділянки Охоронна зона навколо (уздовж) об'єкта транспорту

Площа земельної ділянки (її частини), на яку поширюється дія обмеження 0.0518 гектарів

Підстава для виникнення обмеження у використанні земельної ділянки Закон ДБН В.2.5-39:2008 «Інженерне обладнання будинків і споруд. Зовнішні мережі та споруди Теплові мережі», затверджені наказом Міністерства регіонального розвитку та будівництва України № 568 від 09.12.2008 09.12.2008

Дата державної реєстрації обмеження

Строк дії обмеження безстроково

Відомості про обмеження у використанні земельної ділянки

Вид обмеження у використанні земельної ділянки Охоронна зона навколо (уздовж) об'єкта електрозв'язку

Площа земельної ділянки (її частини), на яку поширюється дія обмеження 0.0183 гектарів

Підстава для виникнення обмеження у використанні земельної ділянки Закон Постанова Кабінету Міністрів України № 135 "Про затвердження Правил охорони ліній електрозв'язку" від 29.01.1996 29.01.1996

Дата державної реєстрації обмеження


Строк дії обмеження безстроково

Відомості про обмеження у використанні земельної ділянки

Вид обмеження у використанні земельної ділянки Охоронна зона навколо (уздовж) об'єкта енергетичної системи

Площа земельної ділянки (її частини), на яку поширюється дія обмеження 0.0068 гектарів

Підстава для виникнення обмеження Закон Постанова Кабінету Міністрів України № 1455 "Про затвердження Правил охорони електричних мереж" від 27.12.2022



у використанні 27.12.2022
земельної ділянки
Дата державної
реєстрації обмеження
Строк дії обмеження безстроково

Відомості про обмеження у використанні земельної ділянки

Вид обмеження у використанні земельної ділянки Охоронна зона навколо (уздовж) об'єкта енергетичної системи

Площа земельної ділянки (її частини), на яку поширюється дія обмеження 0.0115 гектарів

Підстава для виникнення обмеження у використанні земельної ділянки Закон
Постанова Кабінету Міністрів України № 1455 "Про затвердження Правил охорони електричних мереж" від 27.12.2022

Дата державної реєстрації обмеження 27.12.2022

Строк дії обмеження безстроково

Відомості про обмеження у використанні земельної ділянки

Вид обмеження у використанні земельної ділянки Охоронна зона навколо (уздовж) об'єкта енергетичної системи

Площа земельної ділянки (її частини), на яку поширюється дія обмеження 0.0004 гектарів

Підстава для виникнення обмеження у використанні земельної ділянки Закон
Постанова Кабінету Міністрів України № 1455 "Про затвердження Правил охорони електричних мереж" від 27.12.2022


Дата державної реєстрації обмеження

Строк дії обмеження безстроково

Відомості про обмеження у використанні земельної ділянки

Вид обмеження у використанні земельної ділянки Охоронна зона навколо інженерних комунікацій

Площа земельної ділянки (її частини), на 0.0111 гектарів



яку поширюється дія
обмеження

Підстава для
виникнення обмеження
у використанні
земельної ділянки

Закон
ДБН В.2.5-39:2008 «Інженерне обладнання будинків і споруд. Зовнішні мережі та споруди Теплові мережі», затверджені наказом Міністерства регіонального розвитку та будівництва України № 568 від 09.12.2008
09.12.2008

Дата державної
реєстрації обмеження

Строк дії обмеження безстроково

Відомості про обмеження у використанні земельної ділянки

Вид обмеження у
використанні земельної
ділянки

Охоронна зона навколо інженерних комунікацій

Площа земельної
ділянки (її частини), на
яку поширюється дія
обмеження

0.0869 гектарів

Підстава для
виникнення обмеження
у використанні
земельної ділянки

Закон
ДБН В 2.5-74-2013 «Водопостачання. Зовнішні мережі та споруди. Основні положення проектування», затверджені наказом Міністерства регіонального розвитку, будівництва та житлово-комунального господарства України № 133 (зі змінами та доповненнями) від 08.04.2013
08.04.2013

Дата державної
реєстрації обмеження

Строк дії обмеження безстроково

Відомості про обмеження у використанні земельної ділянки

Вид обмеження у
використанні земельної
ділянки

Охоронна зона навколо інженерних комунікацій


Площа земельної
ділянки (її частини), на
яку поширюється дія
обмеження

0.0336 гектарів

Підстава для
виникнення обмеження
у використанні
земельної ділянки

Закон
ДБН В.2.5-75:2013 «Каналізація. Зовнішні мережі та споруди», затверджені наказом Міністерства регіонального розвитку, будівництва та житлово-комунального господарства України № 134 (зі змінами та доповненнями) від 28.08.2013
28.08.2013

Дата державної
реєстрації обмеження



Строк дії обмеження безстроково

Відомості про обмеження у використанні земельної ділянки

Вид обмеження у використанні земельної ділянки Охоронна зона навколо інженерних комунікацій

Площа земельної ділянки (її частини), на яку поширюється дія обмеження 0.0030 гектарів

Підстава для виникнення обмеження у використанні земельної ділянки Закон ДБН В.2.5-75:2013 «Каналізація. Зовнішні мережі та споруди», затверджені наказом Міністерства регіонального розвитку, будівництва та житлово-комунального господарства України № 134 (зі змінами та доповненнями) від 28.08.2013 28.08.2013

Дата державної реєстрації обмеження

Строк дії обмеження безстроково

Відомості про обмеження у використанні земельної ділянки


Вид обмеження у використанні земельної ділянки Санітарно-захисна зона навколо об'єкта

Площа земельної ділянки (її частини), на яку поширюється дія обмеження 0.0342 гектарів

Підстава для виникнення обмеження у використанні земельної ділянки Закон Наказ МОЗ України "Про затвердження Державних санітарних правил планування та забудови населених пунктів" № 173 від 19.06.1996 19.06.1996

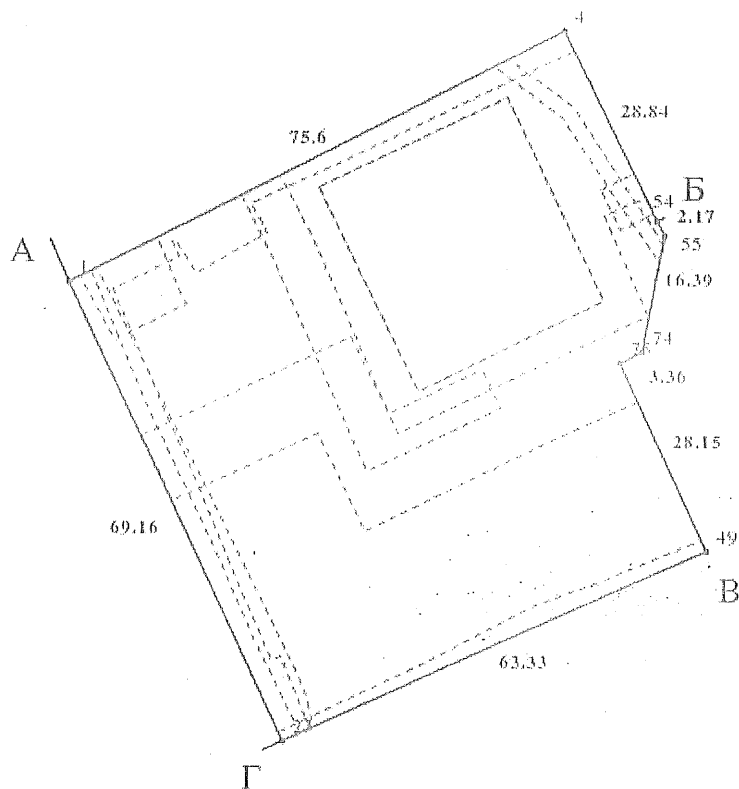
Дата державної реєстрації обмеження

Строк дії обмеження безстроково




Кадастровий план земельної ділянки

Кадастровий номер земельної ділянки 8000000000:63:085:0066



Масштаб 1: 1000




Опис меж:

Умовні позначення:

Від А до Б Землі, не надані у власність або користування в межах населених пунктів (кадастровий номер 8000000000:63:085:0039);
 Від Б до В ПРИВАТНЕ АКЦІОНЕРНЕ ТОВАРИСТВО «НЕО ВІТА» (кадастровий номер 8000000000:63:085:0001);
 Від В до Г Землі, не надані у власність або користування в межах населених пунктів (кадастровий номер 8000000000:63:085:0051);
 Від Г до А Землі, не надані у власність або користування в межах населених пунктів (кадастровий номер 8000000000:63:085:0096);

Експлікація земельних угідь:

Всього земель, гектарів	У тому числі за земельними угіддями, гектарів:	
	Землі під соціально-культурними об'єктами	Землі під соціально-культурними об'єктами
1	2	3
Площа земельної ділянки, гектарів 0.4979	0.0879	0.4100





**Заступник міського голови –
секретар Київської міської ради**

Терентьеву М. О.
Васильчуку В. В.
Москалю Д. Д.
Положишник В. О.

Прошу розглянути проєкт рішення від 28.08.2023
№ 08/231 - 1035/ПР в установленому порядку.

Омельченко А. В.

Для контролю за проходженням та тиражування.

Юнаковій С. М.
Мондриївському В. М. – до відома
Пантелеєву П. О. – до відома

Володимир БОНДАРЕНКО

“28” серпня 2023 року
№ 08/231 - 1035/ПР

08/231-1035/ПР
28.08.2023



УКРАЇНА

ВИКОНАВЧИЙ ОРГАН КИЇВСЬКОЇ МІСЬКОЇ РАДИ
(КИЇВСЬКА МІСЬКА ДЕРЖАВНА АДМІНІСТРАЦІЯ)

ДЕПАРТАМЕНТ ЗЕМЕЛЬНИХ РЕСУРСІВ

вул. Хрещатик, 32-а, м. Київ, 01001 тел. (044) 202 78 15

Контактний центр міста Києва (044) 15 51 E-mail: kyivland@kyivcity.gov.ua Код ЄДРПОУ 26199097

28.08.23 № 05715-СЛ-57032

Заступнику міського голови-
секретарю Київської міської ради
Володимиру БОНДАРЕНКУ

Шановний Володимире Володимировичу!

Департамент земельних ресурсів виконавчого органу Київської міської ради (Київської міської державної адміністрації) відповідно до пункту 3 статті 26 Регламенту Київської міської ради, затвердженого рішенням Київської міської ради від 04.11.2021 № 3135/3176, направляє проєкт рішення Київської міської ради «Про надання НАЦІОНАЛЬНОМУ УНІВЕРСИТЕТУ ФІЗИЧНОГО ВИХОВАННЯ І СПОРТУ УКРАЇНИ земельної ділянки в постійне користування для реконструкції, експлуатації та обслуговування будівель закладів освіти на просп. Соборності, 5-В у Дніпровському районі міста Києва» (справа № 323906066) для подальшого опрацювання.

Додатки:

- проєкт рішення Київської міської ради до справи № 323906066 на 3 арк. в 1 примірнику;
- пояснювальна записка до справи № 323906066 на 3 арк. в 1 примірнику;
- витяг з бази даних міського земельного кадастру на 1 арк. в 1 примірнику;
- матеріали супутникової фотозйомки на 1 арк. в 1 примірнику;
- витяг з Державного земельного кадастру про земельну ділянку від 02.08.2023 № НВ-0001524032023 на 4 арк. в 1 примірнику;
- інформаційна довідка з Державного реєстру речових прав на нерухоме майно від 02.08.2023 № 341288493 на 1 арк. в 1 примірнику;
- проєкт землеустрою щодо відведення земельної ділянки 1 книга в 1 примірнику;
- заява НАЦІОНАЛЬНОГО УНІВЕРСИТЕТУ ФІЗИЧНОГО ВИХОВАННЯ І СПОРТУ УКРАЇНИ від 14.06.2023 № 72023-007556327-031-03 на 3 арк. в 1 примірнику.

З повагою

в.о. директора

Віктор ДВОРНИКОВ