



08/231-1034/ПР
28.08.2023


КИЇВСЬКА МІСЬКА РАДА

II СЕСІЯ IX СКЛИКАННЯ

РІШЕННЯ

№ _____

Про затвердження технічних документів із землеустрою щодо інвентаризації земель



665085339

Відповідно до статей 9, 20⁴, 79¹, 83, 122, 186 Земельного кодексу України, статей 35, 57 Закону України «Про землеустрій», Закону України «Про Державний земельний кадастр», Закону України «Про внесення змін до деяких законодавчих актів України щодо розмежування земель державної та комунальної власності», пункту 34 частини першої статті 26 Закону України «Про місцеве самоврядування в Україні», Порядку проведення інвентаризації земель, затвердженого постановою Кабінету Міністрів України від 05 червня 2019 року № 476, Порядку ведення Державного земельного кадастру, затвердженого постановою Кабінету Міністрів України від 17 жовтня 2012 року № 1051, рішення Київської міської ради від 10 вересня 2015 року № 958/1822 «Про інвентаризацію земель міста Києва» та враховуючи, що земельні ділянки зареєстровані в Державному земельному кадастрі, розглянувши технічні документації із землеустрою щодо інвентаризації земель, Київська міська рада

ВИРІШИЛА:

1. Затвердити технічні документації із землеустрою щодо інвентаризації земель та віднести земельні ділянки до відповідної категорії земель, виду цільового призначення земельних ділянок згідно з додатком до цього рішення (справа № 665085339).

2. Департаменту земельних ресурсів виконавчого органу Київської міської ради (Київської міської державної адміністрації) вжити заходів щодо державної реєстрації права комунальної власності територіальної громади м. Києва на земельні ділянки згідно з додатком до цього рішення у порядку, встановленому Законом України «Про державну реєстрацію речових прав на нерухоме майно та їх обтяжень».

3. Контроль за виконанням цього рішення покласти на постійну комісію Київської міської ради з питань архітектури, містопланування та земельних відносин.

Київський міський голова

Віталій КЛИЧКО

ПОДАННЯ:

Заступник голови
Київської міської державної адміністрації
з питань здійснення самоврядних повноважень

Петро ОЛЕНИЧ

Директор Департаменту земельних ресурсів
виконавчого органу Київської міської ради
(Київської міської державної адміністрації)


В. Дворніков
Валентина ПЕЛИХ

Начальник юридичного управління
Департаменту земельних ресурсів
виконавчого органу Київської міської ради
(Київської міської державної адміністрації)


Дмитро РАДЗІЄВСЬКИЙ

ПОГОДЖЕНО:

Постійна комісія Київської міської ради
з питань архітектури, містопланування
та земельних відносин

Голова

Михайло ТЕРЕНТЬЄВ

Секретар

Юрій ФЕДОРЕНКО

В.о. начальника управління правового
забезпечення діяльності
Київської міської ради

Валентина ПОЛОЖИШНИК

Додаток
до рішення Київської міської ради
від _____ № _____

| Порядковий номер | Реєстраційний номер справи | Назва технічної документації із землеустрою | Кадастровий номер земельної ділянки | Площа земельної ділянки, га | Адреса | Категорія земель | Код виду цільового призначення, назва |
|------------------------|----------------------------|--|--|--|---|---|---|
| 1 | 385246869 | Технічна документація із землеустрою щодо інвентаризації земель на території кадастрового кварталу 76:002 обмежений бульв. Шевченка Тараса, вул. Леонтовича, вул. Володимирською у Шевченківському районі м. Києва | 8000000000:76:002:0001 | 0,2733 | бульвар Шевченка Тараса, Шевченківський район, м Київ | Землі рекреаційного призначення | 07.05 Для цілей підрозділів 07.01-07.04, 07.06-07.09 та для збереження та використання земель природно-заповідного фонду |
| | | | 8000000000:76:002:0002 | 0,5187 | бульвар Шевченка Тараса, Шевченківський район, м Київ | Землі промисловості, транспорту, електронних комунікацій, енергетики, оборони та іншого призначення | 12.04 Для розміщення та експлуатації будівель і споруд автомобільного транспорту та дорожнього господарства |
| 2 | 501252106 | Технічна документація із землеустрою щодо інвентаризації земель на території кадастрового кварталу 91:107 обмеженого узвозом Врубелівський, вул. Макарівська, вул. Академіка Ромоданова та умовними лініями у Шевченківському та Подільському районах м. Києва | 8000000000:91:107:0014 | 0,0066 | вул. Макарівська, Шевченківський район, м. Київ | Землі житлової та громадської забудови | 02.12 Земельні ділянки загального користування, які використовуються як внутрішньоквартальні проїзди, пішохідні зони |
| | | | 8000000000:91:107:0003 | 0,0079 | вул. Академіка Ромоданова, 19, Шевченківський район, м. Київ | Землі промисловості, транспорту, електронних комунікацій, енергетики, оборони та іншого призначення | 14.02 Для розміщення, будівництва, експлуатації та обслуговування будівель і споруд об'єктів передачі електричної енергії |
| | | | 8000000000:91:107:0013 | 2,3933 | узвіз Врубелівський, Шевченківський район, м. Київ | Землі рекреаційного призначення | 07.08 Земельні ділянки загального користування, які використовуються як зелені насадження загального користування |
| | | | 8000000000:91:107:0010 | 0,0096 | вул. Макарівська, Шевченківський район, м. Київ | Землі житлової та громадської забудови | 02.12 Земельні ділянки загального користування, які використовуються як внутрішньоквартальні проїзди, пішохідні зони |
| | | | 8000000000:91:107:0008 | 0,0170 | вул. Академіка Ромоданова, 19а, Шевченківський район, м. Київ | Землі житлової та громадської забудови | 02.12 Земельні ділянки загального користування, які використовуються як внутрішньоквартальні проїзди, пішохідні зони |
| | | | 8000000000:91:107:0006 | 0,1765 | вул. Академіка Ромоданова, Шевченківський район, м. Київ | Землі промисловості, транспорту, електронних комунікацій, енергетики, оборони та іншого призначення | 12.04 Для розміщення та експлуатації будівель і споруд автомобільного транспорту та дорожнього господарства |
| | | | 8000000000:91:107:0015 | 0,1463 | вул. Академіка Ромоданова, Шевченківський район, м. Київ | Землі житлової та громадської забудови | 02.12 Земельні ділянки загального користування, які використовуються як внутрішньоквартальні проїзди, пішохідні зони |
| | | | 8000000000:91:107:0016 | 0,1685 | узвіз Врубелівський, Шевченківський район, м. Київ | Землі промисловості, транспорту, електронних комунікацій, енергетики, оборони та іншого призначення | 12.13 Земельні ділянки загального користування, які використовуються як вулиці, майдани, проїзди, дороги, набережні |
| | | | 8000000000:91:107:0012 | 0,3927 | узвіз Врубелівський, Шевченківський район, м. Київ | Землі промисловості, транспорту, електронних комунікацій, енергетики, оборони та іншого призначення | 12.04 Для розміщення та експлуатації будівель і споруд автомобільного транспорту та дорожнього господарства |
| | | | 8000000000:91:107:0005 | 0,0740 | узвіз Врубелівський, Подільський район, м. Київ | Землі промисловості, транспорту, електронних комунікацій, енергетики, оборони та іншого призначення | 12.04 Для розміщення та експлуатації будівель і споруд автомобільного транспорту та дорожнього господарства |
| | | | 8000000000:91:107:0011 | 0,3115 | вулиця Макарівська, Шевченківський район, м. Київ | Землі промисловості, транспорту, електронних комунікацій, енергетики, оборони та іншого призначення | 12.04 Для розміщення та експлуатації будівель і споруд автомобільного транспорту та дорожнього господарства |
| 8000000000:91:107:0017 | 0,2001 | вулиця Макарівська, 1, Шевченківський район, м. Київ | Землі житлової та громадської забудови | 02.03 Для будівництва і обслуговування багатоквартирного житлового будинку | | | |

| | | | | | | | |
|---|-----------|---|------------------------|--------|--|---|--|
| | | | 8000000000:91:107:0019 | 0,2393 | вулиця Академіка Ромоданова, 19а, Шевченківський район, м. Київ | Землі житлової та громадської забудови | 02.03 Для будівництва і обслуговування багатоквартирного житлового будинку |
| | | | 8000000000:91:107:0018 | 0,2432 | вул. Академіка Ромоданова, 19, Шевченківський район, м. Київ | Землі житлової та громадської забудови | 02.10 Для будівництва і обслуговування багатоквартирного житлового будинку з об'єктами торгово-розважальної та ринкової інфраструктури |
| 3 | 766728526 | Технічна документація із землеустрою щодо інвентаризації земель на території кадастрового кварталу 78:048, обмеженого вул. Дубровицька, вул. Макіївська, вул. Пріорська, вул. Вишгородська у Оболонському районі м. Києва | 8000000000:78:048:0008 | 0,0139 | вулиця Дубровицька, Оболонський район, місто Київ | Землі промисловості, транспорту, електронних комунікацій, енергетики, оборони та іншого призначення | 12.04 Для розміщення та експлуатації будівель і споруд автомобільного транспорту та дорожнього господарства |
| | | | 8000000000:78:048:0010 | 0,4447 | вулиця Вишгородська, 38а, Оболонський район, місто Київ | Землі житлової та громадської забудови | 02.03 Для будівництва і обслуговування багатоквартирного житлового будинку |
| | | | 8000000000:78:048:0011 | 0,0732 | вулиця Макіївська, Оболонський район, місто Київ | Землі житлової та громадської забудови | 02.12 Земельні ділянки загального користування, які використовуються як внутрішньоквартальні проїзди, пішохідні зони |
| | | | 8000000000:78:048:0012 | 0,0091 | вулиця Макіївська, Оболонський район, місто Київ | Землі промисловості, транспорту, електронних комунікацій, енергетики, оборони та іншого призначення | 14.02 Для розміщення, будівництва, експлуатації та обслуговування будівель і споруд об'єктів передачі електричної енергії |
| | | | 8000000000:78:048:0013 | 0,0130 | вулиця Вишгородська, 34/1, Оболонський район, місто Київ | Землі промисловості, транспорту, електронних комунікацій, енергетики, оборони та іншого призначення | 14.02 Для розміщення, будівництва, експлуатації та обслуговування будівель і споруд об'єктів передачі електричної енергії |
| | | | 8000000000:78:048:0014 | 0,6666 | вулиця Вишгородська, 40/14, Оболонський район, місто Київ | Землі житлової та громадської забудови | 02.03 Для будівництва і обслуговування багатоквартирного житлового будинку |
| | | | 8000000000:78:048:0015 | 0,0039 | вулиця Дубровицька, Оболонський район, місто Київ | Землі промисловості, транспорту, електронних комунікацій, енергетики, оборони та іншого призначення | 14.02 Для розміщення, будівництва, експлуатації та обслуговування будівель і споруд об'єктів передачі електричної енергії |
| | | | 8000000000:78:048:0016 | 0,0066 | вулиця Макіївська, 7а, Оболонський район, місто Київ | Землі промисловості, транспорту, електронних комунікацій, енергетики, оборони та іншого призначення | 14.02 Для розміщення, будівництва, експлуатації та обслуговування будівель і споруд об'єктів передачі електричної енергії |
| | | | 8000000000:78:048:0017 | 0,3775 | вулиця Пріорська, Оболонський район, місто Київ | Землі житлової та громадської забудови | 03.02 Для будівництва та обслуговування будівель закладів освіти |
| | | | 8000000000:78:048:0021 | 0,3415 | вулиця Дубровицька, Оболонський район, місто Київ | Землі промисловості, транспорту, електронних комунікацій, енергетики, оборони та іншого призначення | 12.13 Земельні ділянки загального користування, які використовуються як вулиці, майдани, проїзди, дороги, набережні |
| | | | 8000000000:78:048:0022 | 1,2713 | вулиця Вишгородська, Оболонський район, місто Київ | Землі промисловості, транспорту, електронних комунікацій, енергетики, оборони та іншого призначення | 12.13 Земельні ділянки загального користування, які використовуються як вулиці, майдани, проїзди, дороги, набережні |
| | | | 8000000000:78:048:0023 | 0,8090 | вулиця Пріорська, 7, Оболонський район, місто Київ | Землі житлової та громадської забудови | 02.10 Для будівництва і обслуговування багатоквартирного житлового будинку з об'єктами торгово-розважальної та ринкової інфраструктури |
| | | | 8000000000:78:048:0024 | 0,0432 | вулиця Дубровицька, Оболонський район, місто Київ | Землі промисловості, транспорту, електронних комунікацій, енергетики, оборони та іншого призначення | 12.04 Для розміщення та експлуатації будівель і споруд автомобільного транспорту та дорожнього господарства |
| | | | 8000000000:78:048:0025 | 1,5919 | вулиця Вишгородська, 34; 36; 36а; 36б; 36а к2, Оболонський район, місто Київ | Землі житлової та громадської забудови | 02.03 Для будівництва і обслуговування багатоквартирного житлового будинку |
| | | | 8000000000:78:048:0026 | 0,4547 | вулиця Вишгородська, 38, Оболонський район, місто Київ | Землі житлової та громадської забудови | 02.10 Для будівництва і обслуговування багатоквартирного житлового будинку з об'єктами торгово-розважальної та ринкової інфраструктури |
| | | | 8000000000:78:048:0027 | 0,1882 | вулиця Пріорська, 3а, Оболонський район, місто Київ | Землі житлової та громадської забудови | 03.08 Для будівництва та обслуговування об'єктів туристичної інфраструктури та закладів громадського харчування |
| | | | 8000000000:78:048:5544 | 0,0127 | вулиця Вишгородська, 38, Оболонський район, місто Київ | Землі промисловості, транспорту, електронних комунікацій, енергетики, оборони та іншого призначення | 14.02 Для розміщення, будівництва, експлуатації та обслуговування будівель і споруд об'єктів передачі електричної енергії |

| | | | | | | | |
|------------------------|-----------|---|---|---|---|---|--|
| 4 | 542452322 | Технічна документація із землеустрою щодо інвентаризації земель на території кадастрового кварталу 85:995 обмеженого 25, 16 лісовими кварталами Київського лісництва КП "Святошинське ЛПГ" та вул. Максименка Федора у Оболонському районі м. Києва | 8000000000:85:995:0001 | 18,0637 | 17 квартал Київського лісництва КП "Святошинське ЛПГ", вулиця Максименка Федора, Оболонський район, місто Київ | Землі лісогосподарського призначення | 09.01 Для ведення лісового господарства і пов'язаних з ним послуг |
| | | | 8000000000:85:995:0002 | 0,6961 | 17 квартал Київського лісництва КП "Святошинське ЛПГ", вулиця Максименка Федора, Оболонський район, місто Київ | Землі лісогосподарського призначення | 09.01 Для ведення лісового господарства і пов'язаних з ним послуг |
| 5 | 305296597 | Технічна документація із землеустрою щодо інвентаризації земель на території кадастрового кварталу 75:162 обмеженого вулицями Краснова Миколи, Депутатська, Сільська та Серпова у Святошинському районі м. Києва | 8000000000:75:162:0001 | 0,0052 | вулиця Серпова, 3, Святошинський район, місто Київ | Землі промисловості, транспорту, електронних комунікацій, енергетики, оборони та іншого призначення | 14.02 Для розміщення, будівництва, експлуатації та обслуговування будівель і споруд об'єктів передачі електричної енергії |
| | | | 8000000000:75:162:0006 | 0,0273 | вулиця Краснова Миколи, Святошинський район, місто Київ | Землі промисловості, транспорту, електронних комунікацій, енергетики, оборони та іншого призначення | 12.13 Земельні ділянки загального користування, які використовуються як вулиці, майдани, проїзди, дороги, набережні |
| | | | 8000000000:75:162:0010 | 0,4967 | вулиця Краснова Миколи, вулиця Депутатська, Святошинський район, місто Київ | Землі промисловості, транспорту, електронних комунікацій, енергетики, оборони та іншого призначення | 12.04 Для розміщення та експлуатації будівель і споруд автомобільного транспорту та дорожнього господарства |
| | | | 8000000000:75:162:0012 | 0,0036 | вулиця Краснова Миколи, Святошинський район, місто Київ | Землі промисловості, транспорту, електронних комунікацій, енергетики, оборони та іншого призначення | 12.13 Земельні ділянки загального користування, які використовуються як вулиці, майдани, проїзди, дороги, набережні |
| | | | 8000000000:75:162:0005 | 0,0202 | вулиця Серпова, Святошинський район, місто Київ | Землі житлової та громадської забудови | 02.12 Земельні ділянки загального користування, які використовуються як внутрішньквартальні проїзди, пішохідні зони |
| | | | 8000000000:75:162:0011 | 1,7548 | вулиця Серпова, 1, вулиця Депутатська, 32, вулиця Краснова Миколи, 10, 12, 12А, Святошинський район, місто Київ | Землі житлової та громадської забудови | 02.10 Для будівництва і обслуговування багатоквартирного житлового будинку з об'єктами торгово-розважальної та ринкової інфраструктури |
| | | | 8000000000:75:162:0009 | 0,0622 | вулиця Серпова, вулиця Сільська, Святошинський район, місто Київ | Землі промисловості, транспорту, електронних комунікацій, енергетики, оборони та іншого призначення | 12.13 Земельні ділянки загального користування, які використовуються як вулиці, майдани, проїзди, дороги, набережні |
| | | | 8000000000:75:162:0007 | 0,0117 | вулиця Серпова, Святошинський район, місто Київ | Землі промисловості, транспорту, електронних комунікацій, енергетики, оборони та іншого призначення | 12.13 Земельні ділянки загального користування, які використовуються як вулиці, майдани, проїзди, дороги, набережні |
| | | | 8000000000:75:162:0003 | 0,0179 | вулиця Серпова, Святошинський район, місто Київ | Землі промисловості, транспорту, електронних комунікацій, енергетики, оборони та іншого призначення | 12.13 Земельні ділянки загального користування, які використовуються як вулиці, майдани, проїзди, дороги, набережні |
| | | | 8000000000:75:162:0013 | 0,0355 | вулиця Сільська, Святошинський район, місто Київ | Землі промисловості, транспорту, електронних комунікацій, енергетики, оборони та іншого призначення | 12.04 Для розміщення та експлуатації будівель і споруд автомобільного транспорту та дорожнього господарства |
| | | | 8000000000:75:162:0004 | 0,0059 | вулиця Сільська, Святошинський район, місто Київ | Землі промисловості, транспорту, електронних комунікацій, енергетики, оборони та іншого призначення | 12.13 Земельні ділянки загального користування, які використовуються як вулиці, майдани, проїзди, дороги, набережні |
| 8000000000:75:162:0008 | 0,0178 | вулиця Депутатська, Святошинський район, місто Київ | Землі промисловості, транспорту, електронних комунікацій, енергетики, оборони та іншого призначення | 12.13 Земельні ділянки загального користування, які використовуються як вулиці, майдани, проїзди, дороги, набережні | | | |
| 6 | 446529699 | Технічна документація із землеустрою щодо інвентаризації земель на | 8000000000:91:117:0003 | 0,0968 | вулиця Сім'ї Хохлових, Шевченківський район, місто Київ | Землі промисловості, транспорту, електронних комунікацій, енергетики, оборони та іншого призначення | 11.07 Земельні ділянки загального користування, які використовуються як зелені насадження спеціального призначення |

| | | | | | |
|---|------------------------|---------|--|---|--|
| території кадастрового кварталу 91:117 обмеженого вул. Сім'ї Хохлових та вул. Дегтярівською у Шевченківському районі м. Києва | 8000000000:91:117:0001 | 0,1647 | вулиця Дегтярівська, Шевченківський район, місто Київ | Землі промисловості, транспорту, електронних комунікацій, енергетики, оборони та іншого призначення | 12.07 Для розміщення та експлуатації будівель і споруд міського електротранспорту |
| | 8000000000:91:117:0009 | 0,0618 | вулиця Сім'ї Хохлових, 1, Шевченківський район, місто Київ | Землі промисловості, транспорту, електронних комунікацій, енергетики, оборони та іншого призначення | 11.04 Для розміщення та експлуатації основних, підсобних і допоміжних будівель та споруд технічної інфраструктури (виробництва та розподілення газу, постачання пари та гарячої води, збирання, очищення та розподілення води) |
| | 8000000000:91:117:0010 | 0,0351 | вулиця Сім'ї Хохлових, Шевченківський район, місто Київ | Землі промисловості, транспорту, електронних комунікацій, енергетики, оборони та іншого призначення | 11.07 Земельні ділянки загального користування, які використовуються як зелені насадження спеціального призначення |
| | 8000000000:91:117:0002 | 0,0229 | вулиця Сім'ї Хохлових, Шевченківський район, місто Київ | Землі промисловості, транспорту, електронних комунікацій, енергетики, оборони та іншого призначення | 12.13 Земельні ділянки загального користування, які використовуються як вулиці, майдани, проїзди, дороги, набережні |
| | 8000000000:91:117:0007 | 0,2206 | вулиця Сім'ї Хохлових, Шевченківський район, місто Київ | Землі промисловості, транспорту, електронних комунікацій, енергетики, оборони та іншого призначення | 12.04 Для розміщення та експлуатації будівель і споруд автомобільного транспорту та дорожнього господарства |
| | 8000000000:91:117:0008 | 0,2484 | вулиця Дегтярівська, Шевченківський район, місто Київ | Землі промисловості, транспорту, електронних комунікацій, енергетики, оборони та іншого призначення | 12.04 Для розміщення та експлуатації будівель і споруд автомобільного транспорту та дорожнього господарства |
| | | 33,5684 | | | |

Київський міський голова

Віталій КЛИЧКО

ПОЯСНЮВАЛЬНА ЗАПИСКА

№ ПЗН-57642 від 21.08.2023

до проекту рішення Київської міської ради:
*Про затвердження технічних документацій із землеустрою
щодо інвентаризації земель*

До кадастрової справи
№ 665085339



1. Юридична особа:

| | |
|--|---|
| Назва | <i>КИЇВСЬКА МІСЬКА РАДА</i> |
| Перелік засновників (учасників) юридичної особи | <i>КИЇВСЬКА МІСЬКА РАДА м. Київ, Шевченківський р-н, вул. Хрещатик, буд. 36</i> |
| Кінцевий бенефіціарний власник (контролер) | <i>відсутній</i> |
| Реєстраційний номер: | <i>від 09.08.2023 № 665085339</i> |

2. Відомості про земельні ділянки: зазначені у додатку до проекту рішення Київської міської ради.

3. Обґрунтування прийняття рішення.

Відповідно до рішення Київської міської ради від 10.09.2015 № 958/1822 «Про інвентаризацію земель міста Києва» та на виконання Міської цільової програми використання та охорони земель міста Києва на 2022-2025 роки, затвердженої рішенням Київської міської ради від 07.10.2021 № 2727/2768, з дотриманням вимог Земельного кодексу України, Закону України «Про землеустрій», Закону України «Про Державний земельний кадастр», Порядку проведення інвентаризації земель, затвердженого постановою Кабінету Міністрів України від 05.06.2019 № 476 та Порядку ведення Державного земельного кадастру, затвердженого постановою Кабінету Міністрів України від 17.10.2012 № 1051, комунальним підприємством «Київський інститут земельних відносин» виконані заходи з розробки технічних документацій із землеустрою щодо інвентаризації земель.

Відповідно до статей 9, 20, 79¹, 83, 122, 186 Земельного кодексу України, статей 35, 57 Закону України «Про землеустрій» та враховуючи, що земельні ділянки зареєстровані в Державному земельному кадастрі, Департаментом земельних ресурсів виконавчого органу Київської міської ради (Київської міської державної адміністрації) розроблено відповідний проект рішення Київської міської ради.

4. Мета прийняття рішення.

Метою прийняття рішення є затвердження технічних документацій із землеустрою щодо інвентаризації земель на території міста Києва для забезпечення формування земель комунальної власності територіальної громади міста Києва та подальшого оформлення прав на них, в тому числі спрощення процедури оформлення прав на землю, підвищення ефективності міського землекористування, збільшення надходжень коштів до міського бюджету від плати за землю, продажу земельних ділянок на земельних торгах та права оренди на них тощо.

5. Особливі характеристики земельних ділянок: зазначені у додатку до проекту рішення Київської міської ради.

Технічні документації із землеустрою щодо інвентаризації земель містять інформацію та відомості згідно з пунктом 1² Розділу IX «Прикінцеві положення» Закону України «Про землеустрій» надані структурним підрозділом Київської міської державної адміністрації у сфері охорони навколишнього природного середовища (Департамент захисту довкілля та

адаптації до зміни клімату виконавчого органу Київської міської ради (Київської міської державної адміністрації)) (кадастровий квартал 91:107), центральним органом виконавчої влади, що реалізує державну політику у сфері охорони культурної спадщини (Міністерством культури України) (кадастрові квартали 91:107, 91:117), органом охорони культурної спадщини органу виконавчої влади (Департаментом охорони культурної спадщини виконавчого органу Київської міської ради (Київської міської державної адміністрації)) (кадастрові квартали 91:107, 91:117).

6. Стан нормативно-правової бази у даній сфері правового регулювання.

Загальні засади та порядок проведення інвентаризації земель визначено Земельним кодексом України, Законом України «Про землеустрій», Законом України «Про Державний земельний кадастр», Порядком проведення інвентаризації земель, затвердженого постановою Кабінету Міністрів України від 05.06.2019 № 476 та Порядком ведення Державного земельного кадастру, затвердженого постановою Кабінету Міністрів України від 17.10.2012 № 1051.

Проект рішення не містить інформації з обмеженим доступом у розумінні статті 6 Закону України «Про доступ до публічної інформації».

Проект рішення не стосується прав і соціальної захищеності осіб з інвалідністю та не матиме впливу на життєдіяльність цієї категорії.

7. Фінансово-економічне обґрунтування.

Реалізація рішення не потребує додаткових витрат міського бюджету.

8. Прогноз соціально-економічних та інших наслідків прийняття рішення.

Наслідками прийняття розробленого проекту рішення стане:


- реалізація зацікавленою особою своїх прав щодо використання земельної ділянки;
- підвищення ефективності міського землекористування;
- збільшення надходжень коштів до міського бюджету від плати за землю, продажу земельних ділянок та права оренди землі тощо.

Доповідач: директор Департаменту земельних ресурсів Валентина ПЕЛИХ

Директор Департаменту земельних ресурсів



В. Дворніков
Валентина ПЕЛИХ




| № з/п | Кад. номер | Код цільового призначення | Площа (га) |
|-------|------------|---------------------------|------------|
| 1 | 0010 | 12.04 | 0,4949 |
| 2 | 0007 | 12.13 | 0,0116 |
| 3 | 0004 | 12.13 | 0,0059 |
| 4 | 0008 | 12.13 | 0,0177 |
| 5 | 0013 | 12.04 | 0,0353 |
| 6 | 0011 | 02.10 | 1,7487 |
| 7 | 0001 | 14.02 | 0,0052 |
| 8 | 0006 | 12.13 | 0,0272 |
| 9 | 0012 | 12.13 | 0,0036 |
| 10 | 0005 | 02.12 | 0,0201 |
| 11 | 0009 | 12.13 | 0,0619 |
| 12 | 0003 | 12.13 | 0,0179 |
| | Разом | | 2,4501 |

Умовні позначення:
Межі земельних ділянок




| № з/п | Кад. номер | Код цільового призначення | Площа (га) |
|-------|------------|---------------------------|------------|
| 1 | 0002 | 12.04 | 0,5169 |
| 2 | 0001 | 07.05 | 0,2723 |
| | Разом | | 0,7892 |

Умовні позначення:
Межі земельних ділянок




| № з/п | Кад. номер | Код цільового призначення | Площа (га) |
|-------|------------|---------------------------|------------|
| 1 | 0008 | 12.04 | 0,0138 |
| 2 | 0010 | 02.03 | 0,4431 |
| 3 | 0011 | 02.12 | 0,0730 |
| 4 | 0013 | 14.02 | 0,0129 |
| 5 | 0014 | 02.03 | 0,6642 |
| 6 | 0015 | 14.02 | 0,0039 |
| 7 | 0016 | 14.02 | 0,0066 |
| 8 | 0017 | 03.02 | 0,3761 |
| 9 | 0021 | 12.13 | 0,3404 |
| 10 | 0022 | 12.13 | 1,2669 |
| 11 | 0023 | 02.10 | 0,8062 |
| 12 | 0024 | 12.04 | 0,0430 |
| 13 | 0026 | 02.10 | 0,4531 |
| 14 | 0027 | 03.08 | 0,1875 |
| 15 | 5544 | 14.02 | 0,0126 |
| 16 | 0012 | 14.02 | 0,0090 |
| 17 | 0025 | 02.03 | 1,5863 |
| | Разом | | 6,2986 |

Умовні позначення:
Межі земельних ділянок




| № з/п | Кад. номер | Код цільового призначення | Площа (га) |
|-------|------------|---------------------------|------------|
| 1 | 0001 | 09.01 | 17,9993 |
| 2 | 0002 | 09.01 | 0,6936 |
| | Разом | | 18,6929 |

Умовні позначення:
Межі земельних ділянок



| № з/п | Кад. номер | Код цільового призначення | Площа (га) |
|-------|------------|---------------------------|------------|
| 1 | 0013 | 07.08 | 2,3849 |
| 2 | 0010 | 02.12 | 0,0096 |
| 3 | 0008 | 02.12 | 0,0169 |
| 4 | 0006 | 12.04 | 0,1759 |
| 5 | 0015 | 02.12 | 0,1458 |
| 6 | 0016 | 12.13 | 0,1679 |
| 7 | 0012 | 12.04 | 0,3913 |
| 8 | 0005 | 12.04 | 0,0738 |
| 9 | 0014 | 02.12 | 0,0066 |
| 10 | 0003 | 14.02 | 0,0079 |
| 11 | 0011 | 12.04 | 0,3104 |
| 12 | 0017 | 02.03 | 0,1994 |
| 13 | 0019 | 02.03 | 0,2385 |
| 14 | 0018 | 02.10 | 0,2424 |
| | Разом | | 4,3711 |

Умовні позначення:
Межі земельних ділянок



| № з/п | Кад. номер | Код цільового призначення | Площа (га) |
|-------|------------|---------------------------|------------|
| 1 | 0003 | 11.07 | 0,0965 |
| 2 | 0001 | 12.07 | 0,1642 |
| 3 | 0009 | 11.04 | 0,0616 |
| 4 | 0010 | 11.07 | 0,0350 |
| 5 | 0002 | 12.13 | 0,0228 |
| 6 | 0007 | 12.04 | 0,2198 |
| 7 | 0008 | 12.04 | 0,2475 |
| | Разом | | 0,8474 |

Умовні позначення:
Межі земельних ділянок



**Заступник міського голови –
секретар Київської міської ради**

Терентьеву М. О.
Положишник В. О.

Прошу розглянути проект рішення від 28.08.2023
№ 08/231 - 1034/ПР в установленому порядку.

Омельченко А. В.

Для контролю за проходженням та тиражування.

Володимир БОНДАРЕНКО

“28” серпня 2023 року
№ 08/231 - 1034/ПР

08/231-1034/ПР
28.08.2023



УКРАЇНА

ВИКОНАВЧИЙ ОРГАН КИЇВСЬКОЇ МІСЬКОЇ РАДИ
(КИЇВСЬКА МІСЬКА ДЕРЖАВНА АДМІНІСТРАЦІЯ)

ДЕПАРТАМЕНТ ЗЕМЕЛЬНИХ РЕСУРСІВ

вул. Хрещатик, 32-а, м. Київ, 01001 тел. (044) 202 78 15
Контактний центр міста Києва (044) 15 51 E-mail: kyivland@kyivcity.gov.ua Код ЄДРПОУ 26199097

28.08.23. н 05715-ПА-57642

Заступнику міського голови-
секретарю Київської міської ради
Володимиру БОНДАРЕНКУ

Шановний Володимире Володимировичу!

Департамент земельних ресурсів виконавчого органу Київської міської ради (Київської міської державної адміністрації) відповідно до частини третьої статті 26 Регламенту Київської міської ради, затвердженого рішенням Київської міської ради від 04.11.2021 № 3135/3176, направляє проєкт рішення Київської міської ради «Про затвердження технічних документацій із землеустрою щодо інвентаризації земель» (справа-контейнер 665085339) для подальшого опрацювання.

Додатки:

- проєкт рішення Київської міської ради «Про затвердження технічних документацій із землеустрою щодо інвентаризації земель» (665085339) на 6 арк. в 1 прим.;
- пояснювальна записка на 2 арк. в 1 прим.;
- оригінал технічної документації із землеустрою щодо інвентаризації земель (справа № 385246869) 1 книга в 1 прим.;
- оригінал технічної документації із землеустрою щодо інвентаризації земель (справа № 501252106) 1 книга в 1 прим.;
- оригінал технічної документації із землеустрою щодо інвентаризації земель (справа № 766728526) 2 книги в 1 прим.;
- оригінал технічної документації із землеустрою щодо інвентаризації земель (справа № 542452322) 1 книга в 1 прим.;
- оригінал технічної документації із землеустрою щодо інвентаризації земель (справа № 305296597) 1 книга в 1 прим.;

- оригінал технічної документації із землеустрою щодо інвентаризації земель (справа № 446529699) 1 книга в 1 прим.;
- витяги з бази даних міського земельного кадастру на 9 арк. в 1 прим.;
- матеріали супутникової фотозйомки на 6 арк. в 1 прим.

З повагою

в.о. директора



Віктор ДВОРНИКОВ