

08/231-1001/PP
19.02.2016



КИЇВСЬКА МІСЬКА РАДА

I СЕСІЯ VIII СКЛИКАННЯ

РІШЕННЯ

№ _____

Про передачу громадянці Рибальченко Надії Анатоліївни у приватну власність земельної ділянки для будівництва і обслуговування житлового будинку, господарських будівель і споруд на вул. Вітавській, 53-в у Голосіївському районі м. Києва

Київська міська рада
Департамент
земельних ресурсів
Код земельної ділянки:

90:044:094

Проект рішення (екз.1)
ПР-8884
від 15.02.2016 до справи
A-19587



Відповідно до статей 9, 81, 83, 116, 118, 121 Земельного кодексу України, Закону України «Про внесення змін до деяких законодавчих актів України щодо розмежування земель державної та комунальної власності», пункту 34 частини першої статті 26 Закону України «Про місцеве самоврядування в Україні» та розглянувши проект землеустрою щодо відведення земельної ділянки, Київська міська рада

ВИРІШИЛА:

1. Затвердити проект землеустрою щодо відведення земельної ділянки громадянці Рибальченко Надії Анатоліївни для будівництва і обслуговування житлового будинку, господарських будівель і споруд на вул. Вітавській, 53-в у Голосіївському районі м. Києва (категорія земель - землі житлової та громадської забудови, справа № А-19587).

2. Передати громадянці Рибальченко Надії Анатоліївни, за умови виконання пункту 3 цього рішення, у приватну власність земельну ділянку площею 0,1000 га (кадастровий номер 8000000000:90:044:0094) для будівництва і обслуговування житлового будинку, господарських будівель і споруд на вул. Вітавській, 53-в у Голосіївському районі м. Києва із земель комунальної власності територіальної громади міста Києва.

3. Громадянці Рибальченко Надії Анатоліївни:

3.1. Виконувати обов'язки власника земельної ділянки відповідно до вимог статті 91 Земельного кодексу України.

3.2. Виконувати умови забудови земельної ділянки згідно з містобудівними умовами і обмеженнями щодо забудови земельної ділянки та документами, що дають право на виконання підготовчих та будівельних робіт, одержаними в установленому законодавством порядку.

3.3. Забезпечити вільний доступ для прокладання нових, ремонту та експлуатації існуючих інженерних мереж і споруд, що знаходяться в межах земельної ділянки.

3.4. Питання пайової участі та укладення з Департаментом економіки та інвестицій виконавчого органу Київської міської ради (Київської міської державної адміністрації) договору про пайову участь вирішувати в порядку та випадках, встановлених законодавством.

3.5. Виконати вимоги, викладені в листах Головного управління містобудування та архітектури від 07.06.2012 № 7526/0/18-3/19-12, Головного управління Держземагенства у м. Києві від 03.04.2015 № 19-26-0.3-5289/2-15.

3.6. Вжити заходів щодо державної реєстрації права власності на земельну ділянку у порядку, встановленому Законом України «Про державну реєстрацію речових прав на нерухоме майно та їх обтяжень».

3.7. Питання майнових відносин вирішувати в установленому порядку.

4. Попередити власника земельної ділянки, що право власності на землю може бути припинено у випадках, передбачених статтями 140, 143 Земельного кодексу України.


5. Контроль за виконанням цього рішення покласти на постійну комісію Київської міської ради з питань містобудування, архітектури та землекористування.

Київський міський голова


В. Кличко

ПОДАННЯ:

Директор Департаменту
земельних ресурсів
виконавчого органу Київської міської ради
(Київської міської державної адміністрації)

 О. Поліщук

Начальник управління аналітично-правової роботи
Департаменту земельних ресурсів
виконавчого органу Київської міської ради
(Київської міської державної адміністрації)

 А. Гавриш

ПОГОДЖЕНО:

Постійна комісія Київської міської
ради з питань містобудування, архітектури
та землекористування

Голова

О. Міщенко

Секретар

І. Картавий

Начальник управління
правового забезпечення діяльності
Київської міської ради

В. Державін

ПОЯСНЮВАЛЬНА ЗАПИСКА

№ ПЗ-15000 від 16.01.2016

до проекту рішення Київської міської ради:
**Про передачу громадянці Рибальченко Надії
Анатоліївни у приватну власність земельної ділянки
для будівництва і обслуговування житлового будинку,
господарських будівель і споруд на вул. Вітавській, 53-в
у Голосіївському районі м. Києва**

До кадастрової справи

№ А-19587



2 347011 550000

1. Фізична особа:

Назва *Рибальченко Надія Анатоліївна*

Клопотання *від 11.02.2011*

Згода (доручення) на проектування *від 14.02.2011 № 29/233-Р-3883*

Відомості про земельну ділянку (кадастровий № 8000000000:90:044:0094)

Місце розташування (адреса) *м. Київ, р-н Голосіївський, вул. Вітавська, 53в*

Площа *0,1000 га*

Вид та термін користування *Право в процесі оформлення (Власність)*

Цільове призначення *для будівництва і обслуговування житлового будинку, господарських будівель і споруд*

3. Обґрунтування прийняття рішення

На замовлення зацікавленої особи землевпорядною організацією розроблено проект землеустрою щодо відведення земельної ділянки, який згідно із ст. 118 Земельного кодексу України погоджено з відповідними органами, зокрема:

орган архітектури *№ 2342/0/01/09-15 від 13.03.2015*

територіальний орган, що здійснює реалізацію державної політики у сфері земельних відносин *№ 19-26-0.3-5289/2-15 від 03.04.2015*

Відповідно до Земельного кодексу України та Порядку набуття права на землю юридичними особами та громадянами в м. Києві, затвердженого рішенням Київської міської ради від 28.02.2013 №63/9120 (в редакції рішення Київської міської ради від 04.03.2015 №195/1060), Департаментом земельних ресурсів виконавчого органу Київської міської ради (Київської міської державної адміністрації) розроблено проект рішення Київської міської ради.

4. Мета прийняття рішення.

Метою прийняття рішення є забезпечення реалізації встановленого Земельним кодексом України права особи на оформлення права користування (власності) на землю.

5. Особливі характеристики ділянки.

Наявність будівель і споруд на ділянці: *Вільна від капітальної забудови На території мікрорайону Чапаєвка у Голосіївському районі м. Києва розроблено детальний план, який затверджений рішенням Київської міської ради від 20.12.2007 № 1463/4296 «Про затвердження детального плану території мікрорайону Чапаєвка у Голосіївському адміністративному районі м. Києва». Згідно бази міського земельного кадастру земельна ділянка обліковується, як землі не надані у власність чи користування. Дана земельна ділянка була надана Косенко В.М., яка на даний час є померлою (свідоцтво про смерть від 05.02.1983 № 289690). Бабич Г.О., як спадкоємниця Косенко В.М. (згідно з заповітом від 26.10.1961) надала згоду на відведення частини земельної ділянки Рибальченко Н.А. (лист-згода від 29.09.2012 № 2-2464). Земельна ділянка надається із земель комунальної власності територіальної громади міста Києва.*

6. Стан нормативно-правової бази у даній сфері правового регулювання.

Загальні засади та порядок передачі земельних ділянок у власність чи користування громадянам визначено Земельним кодексом України та Тимчасовим порядком передачі (надання) земельних ділянок у користування або у власність із земель комунальної власності в місті Києві, затвердженим рішенням Київради від 28.02.2013 №63/9120.

7. Фінансово-економічне обґрунтування.

Реалізація рішення не потребує додаткових витрат міського бюджету.


Нормативна грошова оцінка не проводилась

8. Прогноз соціально-економічних та інших наслідків прийняття рішення.

Наслідками прийняття розробленого проекту рішення стане:
- реалізація зацікавленою особою своїх прав щодо використання земельної ділянки;

Доповідач: директор департаменту земельних ресурсів Поліщук О.Г.

Директор Департаменту
земельних ресурсів



Поліщук О.Г.



**Заступник міського голови –
секретар Київської міської ради**

Міщенко О.Г.
Державіну В.В.

Прошу розглянути проект рішення від 19.02.2016
№08/231-1001/ПР в установленому порядку.

Дутці Л.Я.

Для контролю за проходженням та тиражування.

В.ПРОКОПІВ

“19” лютого 2016 року
№ 08/231-1001/ПР



08/231-1001/PP
19.02.2016

ВИКОНАВЧИЙ ОРГАН КИЇВСЬКОЇ МІСЬКОЇ РАДИ
(КИЇВСЬКА МІСЬКА ДЕРЖАВНА АДМІНІСТРАЦІЯ)

ДЕПАРТАМЕНТ ЗЕМЕЛЬНИХ РЕСУРСІВ

вул. Хрещатик, 32-а, м. Київ, 01601, тел. (044) 279-58-72, ф. (044) 288-07-57,
КБУ "Контактний центр міста Києва" (044) 15-51, E-mail: dep@kievzem.kiev.ua Код ЄДРПОУ 26199097

17. Oct. 2016 № 057052- 2996
на № _____ від _____

Заступнику міського голови –
секретарю Київради
В.ПРОКОПВУ

Шановний Володимире Володимировичу!

Департамент земельних ресурсів виконавчого органу Київської міської ради (Київської міської державної адміністрації) підготував проект рішення Київської міської ради „Про передачу громадянці Рибальченко Надії Анатоліївни у приватну власність земельної ділянки для будівництва і обслуговування житлового будинку, господарських будівель і споруд на вул. Вітавській, 53-в у Голосіївському районі м. Києва” (справа А-19587) та направляє для подальшого розгляду у відповідних комісіях Київської міської ради, відповідно до регламенту Київської міської ради, затвердженого рішенням Київради від 12.11.2014 № 351/351

З повагою
Директор департаменту

О.Поліщук