



08/231-100/ПР
22.01.2024

КИЇВСЬКА МІСЬКА РАДА

II СЕСІЯ IX СКЛИКАННЯ

РІШЕННЯ

№ _____

Про надання Управлінню освіти Оболонської районної в місті Києві державної адміністрації земельної ділянки в постійне користування для експлуатації та обслуговування будівель і споруд закладу освіти (школа № 18) на вул. Академіка Оппокова, 1 в Оболонському районі міста Києва



241957289

Розглянувши заяву Управління освіти Оболонської районної в місті Києві державної адміністрації (код ЄДРПОУ: 37445442, місцезнаходження юридичної особи: 04211, м. Київ, вул. Йорданська, 11-А) від 12 січня 2024 року № 50104-008192498-031-03, технічну документацію із землеустрою щодо інвентаризації земельної ділянки, керуючись статтями 9, 79¹, 83, 92, 116, 122, 123, 186 Земельного кодексу України, статтею 35 Закону України «Про землеустрій», Законом України «Про внесення змін до деяких законодавчих актів України щодо розмежування земель державної та комунальної власності», пунктом 34 частини першої статті 26 Закону України «Про місцеве самоврядування в Україні», Законом України «Про адміністративну процедуру», рішенням Київської міської ради від 10 вересня 2015 року № 958/1822 «Про інвентаризацію земель міста Києва», враховуючи, що земельна ділянка зареєстрована в Державному земельному кадастрі, Київська міська рада

ВИРІШИЛА:

1. Затвердити технічну документацію із землеустрою щодо інвентаризації земельної ділянки Управління освіти Оболонської районної в

місті Києві державної адміністрації для експлуатації та обслуговування будівель і споруд закладу освіти (школа № 18) за адресою: м. Київ, Оболонський район, вул. Академіка Оппокова, 1 (категорія земель – землі житлової та громадської забудови; код виду цільового призначення – 03.02 для будівництва та обслуговування будівель закладів освіти).

2. Надати Управлінню освіти Оболонської районної в місті Києві державної адміністрації, за умови виконання пункту 3 цього рішення, в постійне користування земельну ділянку площею 0,8727 га (кадастровий номер 8000000000:78:305:0001) для експлуатації та обслуговування будівель і споруд закладу освіти (школа № 18) (код виду цільового призначення – 03.02) на вул. Академіка Оппокова, 1 в Оболонському районі міста Києва із земель комунальної власності територіальної громади міста Києва, у зв'язку із закріпленням нерухомого майна на праві оперативного управління відповідно до розпорядження Оболонської районної в місті Києві державної адміністрації від 25 лютого 2011 року № 96 «Про закріплення майна» (зі змінами внесеними розпорядженням Оболонської районної в місті Києві державної адміністрації від 26 травня 2021 року № 238), право оперативного управління зареєстровано в Державному реєстрі речових прав на нерухоме майно 17 листопада 2021 року, номер запису про інше речове право: 45251360 (заява ДЦ від 12 січня 2024 року № 50104-008192498-031-03, справа № **241957289**).

3. Управлінню освіти Оболонської районної в місті Києві державної адміністрації:

3.1. Виконувати обов'язки землекористувача відповідно до вимог статті 96 Земельного кодексу України.

3.2. Вжити заходів щодо державної реєстрації права постійного користування земельною ділянкою у порядку, встановленому Законом України «Про державну реєстрацію речових прав на нерухоме майно та їх обтяжень».

3.3. Питання майнових відносин вирішувати в установленому порядку.

3.4. Забезпечити вільний доступ для прокладання нових, ремонту та експлуатації існуючих інженерних мереж і споруд, що знаходяться в межах земельної ділянки.

3.5. Виконати вимоги, викладені в листі Міністерства культури та інформаційної політики України від 21 липня 2023 року № 06/35/6480-23.

3.6. Під час використання земельної ділянки дотримуватися обмежень у її використанні, зареєстрованих у Державному земельному кадастрі.

3.7. Забезпечити відповідно до рішення Київської міської ради від 27 жовтня 2011 року № 384/6600 «Про затвердження Порядку видалення зелених насаджень на території міста Києва» (із змінами і доповненнями) обстеження зелених насаджень, укладання охоронного договору на зелені насадження та у випадку, визначеному законодавством, вирішення питання сплати відновної вартості зелених насаджень.

3.8. У разі необхідності проведення реконструкції, питання оформлення дозвільної та проектно-кошторисної документації вирішувати в порядку, визначеному законодавством України.

4. Попередити землекористувача, що використання земельної ділянки не за цільовим призначенням тягне за собою припинення права користування нею відповідно до вимог статей 141, 143 Земельного кодексу України.

5. Дане рішення набирає чинності з дня доведення його до відома заявника.

6. Відповідальному структурному підрозділу Київської міської ради забезпечити виконання пункту 5 цього рішення в порядку, визначеному Законом України «Про адміністративну процедуру».

7. Контроль за виконанням цього рішення покласти на постійну комісію Київської міської ради з питань архітектури, містопланування та земельних відносин.

Київський міський голова


Віталій КЛИЧКО

ПОДАННЯ:


Заступник голови
Київської міської державної адміністрації
з питань здійснення самоврядних повноважень


Петро ОЛЕНИЧ

Директор Департаменту земельних ресурсів
виконавчого органу Київської міської ради
(Київської міської державної адміністрації)


Валентина ПЕЛИХ


Начальник юридичного управління
Департаменту земельних ресурсів
виконавчого органу Київської міської ради
(Київської міської державної адміністрації)


Дмитро РАДЗІЄВСЬКИЙ

ПОГОДЖЕНО:

Постійна комісія Київської міської ради
з питань архітектури, містопланування
та земельних відносин

Голова


з рекомендацією
протокол № 2/67
07.02.2024
Михайло ТЕРЕНТЬЄВ

Секретар засідання

ОЛЕНА МАРЧЕНКО
ЮРІЙ ФЕДОРЕНКО

Начальник управління правового
забезпечення діяльності
Київської міської ради


Валентина ПОЛОЖИШНИК

Постійна комісія Київської міської ради з
питань освіти і науки, молоді та спорту

з рекомендацією
протокол № 08/230-135
07.02.2024

Голова

ПІДТРИМАНО
В ПОРЯДКУ
Ч. 5 СТ. 20
РЕГЛАМЕНТУ

Вадим ВАСИЛЬЧУК

Секретар

Олександр СУПРУН

ПОЯСНЮВАЛЬНА ЗАПИСКА

№ ПЗН-61680 від 18.01.2024

до проекту рішення Київської міської ради:

Про надання Управлінню освіти Оболонської районної в місті Києві державної адміністрації земельної ділянки в постійне користування для експлуатації та обслуговування будівель і споруд закладу освіти (школа № 18) на вул. Академіка Оппокова, 1 в Оболонському районі міста Києва

До справи
№ 241957289



1. Юридична особа:

Назва	Управління освіти Оболонської районної в місті Києві державної адміністрації
Перелік засновників (учасників) юридичної особи	Відсутній
Кінцевий бенефіціарний власник (контролер)	Відсутній
Реєстраційний номер:	від 15.01.2024 № 241957289

2. Відомості про земельну ділянку (кадастровий № 8000000000:78:305:0001).

Місце розташування (адреса)	м. Київ, р-н Оболонський, вул. Академіка Оппокова, 1
Площа	0,8727 га
Вид та термін користування	право в процесі оформлення (постійне користування)
Категорія земель	землі житлової та громадської забудови
Вид цільового призначення	03.02 для будівництва та обслуговування будівель закладів освіти (для експлуатації та обслуговування будівель і споруд закладу освіти (школа № 18))
Нормативна грошова оцінка (за попереднім розрахунком*)	9 018 434 грн 81 коп.

*Наведені розрахунки нормативної грошової оцінки не є остаточними і будуть уточнені відповідно до вимог чинного законодавства при оформленні права на земельну ділянку.

3. Обґрунтування прийняття рішення.

На замовлення зацікавленої особи та враховуючи рішення Київської міської ради від 10.09.2015 № 958/1822 «Про інвентаризацію земель міста Києва» землевпорядною організацією розроблено технічну документацію із землеустрою щодо інвентаризації земельної ділянки.

Відповідно до статей 9, 123 Земельного кодексу України та Порядку набуття прав на землю із земель комунальної власності у місті Києві, затвердженого рішенням Київської міської ради від 20.04.2017 № 241/2463, враховуючи, що земельна ділянка зареєстрована в Державному земельному кадастрі (витяг з Державного земельного кадастру про земельну ділянку від 18.01.2024 № НВ-0000116882024), Департаментом земельних ресурсів виконавчого органу Київської міської ради (Київської міської державної адміністрації) розроблено відповідний проект рішення Київської міської ради.

4. Мета прийняття рішення.

Метою прийняття рішення є забезпечення реалізації встановленого Земельним кодексом України права особи на оформлення права користування на землю.

5. Особливі характеристики ділянки.

Наявність будівель і споруд на ділянці:	Земельна ділянка забудована нежитловими будівлями школи № 18, літ. «А», «Б», «В», «Г» (реєстраційний номер об'єкта нерухомого майна 1872982580000), а саме: нежитловою будівлею школи № 18 (літ. А) загальною площею 1091,7 кв.м, господарською будівлею (літ. Б) загальною площею 341,5 кв.м, господарською будівлею (літ. В) загальною площею 52,2 кв.м, туалетом дворовим (літ. Г) загальною площею 15,7 кв.м, яка є власністю територіальної громади міста Києва та закріплена на праві оперативного управління за Управлінням освіти Оболонської районної в місті Києві державної адміністрації відповідно до розпорядження Оболонської районної в місті Києві державної адміністрації від 25 лютого 2011 року № 96 «Про закріплення майна» (зі змінами внесеними розпорядженням Оболонської районної в місті Києві державної адміністрації від 26 травня 2021 року № 238), право оперативного управління зареєстровано в Державному реєстрі речових прав на нерухоме майно 17 листопада 2021 року, номер запису про інше речове право: 45251360.
Наявність ДПТ:	Детальний план території відсутній.
Функціональне призначення згідно з Генпланом:	Відповідно до Генерального плану міста Києва, затвердженого рішенням Київської міської ради від 28.03.2002 № 370/1804, земельна ділянка за функціональним призначенням належить до території житлової забудови багатоповерхової (існуючі) (витяг з містобудівного кадастру наданий Департаментом містобудування та архітектури виконавчого органу Київської міської ради (Київської міської державної адміністрації) від 26.10.2017 № 9257/0/12-53/12-03-17).
Правовий режим:	Земельна ділянка належить до земель комунальної власності територіальної громади міста Києва.
Розташування в зеленій зоні:	Земельна ділянка не входить до зеленої зони. Межі земельної ділянки (кадастровий номер 8000000000:78:305:0001) не потрапляють до території лісгосподарського призначення (лист комунального підприємства «Святошинське лісопаркове господарство» від 06.12.2023 № 077/239-1399).

Інші особливості:	<p><i>Зазначасмо, що Департамент земельних ресурсів не може перебирати на себе повноваження Київської міської ради та приймати рішення про передачу або відмову в передачі в постійне користування земельної ділянки, оскільки відповідно до пункту 34 частини першої статті 26 Закону України «Про місцеве самоврядування в Україні» та статей 9, 122 Земельного кодексу України такі питання вирішуються виключно на пленарних засіданнях сільської, селищної, міської ради.</i></p> <p><i>Зазначене підтверджується, зокрема, рішеннями Верховного Суду від 28.04.2021 у справі № 826/8857/16, від 17.04.2018 у справі № 826/8107/16, від 16.09.2021 у справі № 826/8847/16.</i></p> <p><i>Зважаючи на вказане, цей проєкт рішення направляється для подальшого розгляду Київською міською радою відповідно до її Регламенту.</i></p>
-------------------	--

6. Стан нормативно-правової бази у даній сфері правового регулювання.

Загальні засади та порядок передачі земельних ділянок у користування зацікавленим особам визначено Земельним кодексом України та Порядком набуття прав на землю із земель комунальної власності у місті Києві, затвердженим рішенням Київської міської ради від 20.04.2017 № 241/2463.

Проєкт рішення не містить інформацію з обмеженим доступом у розумінні статті 6 Закону України «Про доступ до публічної інформації».

Проєкт рішення не стосується прав і соціальної захищеності осіб з інвалідністю та не матиме впливу на життєдіяльність цієї категорії.

7. Фінансово-економічне обґрунтування.

Реалізація рішення не потребує додаткових витрат міського бюджету.


Відповідно до Податкового кодексу України та Положення про плату за землю в місті Києві, затвердженого рішенням Київської міської ради від 23.06.2011 № 242/5629 «Про встановлення місцевих податків і зборів у м. Києві» (зі змінами та доповненнями) розрахунковий розмір земельного податку складатиме: **901 грн 84 коп. (0,01%)**.

8. Прогноз соціально-економічних та інших наслідків прийняття рішення.

Наслідками прийняття розробленого проєкту рішення стане реалізація зацікавленою особою своїх прав щодо користування земельною ділянкою.

Доповідач: директор Департаменту земельних ресурсів **Валентина ПЕЛИХ**.

Директор Департаменту земельних ресурсів



Валентина ПЕЛИХ



КИЇВСЬКА МІСЬКА РАДА

ІХ СКЛИКАННЯ

ПОСТІЙНА КОМІСІЯ З ПИТАНЬ АРХІТЕКТУРИ,
МІСТОПЛАНУВАННЯ ТА ЗЕМЕЛЬНИХ ВІДНОСИН

вул. Хрещатик, 36, м. Київ, 01044

тел.: (044) 202-70-22

№ 08/281-10К

Витяг з протоколу № 2/67
засідання постійної комісії Київської міської ради з питань
архітектури, містопланування та земельних відносин
від 07.02.2024

- 4.2.4. Про розгляд проекту рішення Київської міської ради «Про надання Управлінню освіти Оболонської районної в місті Києві державної адміністрації земельної ділянки в постійне користування для експлуатації та обслуговування будівель і споруд закладу освіти (школа № 18) на вул. Академіка Оппокова, 1 в Оболонському районі міста Києва» (справа № 241957289, доручення заступника міського голови - секретаря Київської міської ради від 22.01.2024 № 08/231-100/ПР).

Проект рішення паралельно опрацьовується постійною комісією Київської міської ради з питань освіти і науки, молоді та спорту.

До постійної комісії Київської міської ради з питань архітектури, містопланування та земельних відносин надійшли пропозиції заступника міського голови – секретаря Київської міської ради Володимира Бондаренка, викладені у листі від 30.01.2024 № 225-КР-526 (вх. № 08/3423 від 30.01.2024), до вказаного проекту рішення.

СЛУХАЛИ:

Михайла ТЕРЕНТЬЄВА, голову постійної комісії Київської міської ради з питань архітектури, містопланування та земельних відносин.

ВИРІШИЛИ: *Підтримати проект рішення Київської міської ради «Про надання Управлінню освіти Оболонської районної в місті Києві державної адміністрації земельної ділянки в постійне користування для експлуатації та обслуговування будівель і споруд закладу освіти (школа № 18) на вул. Академіка Оппокова, 1 в Оболонському районі міста Києва» з рекомендаціями, а саме: пункт 6 проекту рішення викласти у такій редакції: «6. Київській міській раді в особі Департаменту земельних*


ресурсів виконавчого органу Київської міської ради (Київської міської державної адміністрації) забезпечити виконання пункту 5 цього рішення відповідно до Закону України «Про адміністративну процедуру».

ПРОГОЛОСУВАЛИ: «за» – 14, «проти» – 0, «утрималось» – 0,
«не голосували» – 7.

Рішення прийнято.

Згідно з протоколом.

Голова комісії



Михайло ТЕРЕНТЬЄВ

Секретар засідання



Олена МАРЧЕНКО



КИЇВСЬКА МІСЬКА РАДА

СЕКРЕТАРІАТ

УПРАВЛІННЯ ПРАВОВОГО ЗАБЕЗПЕЧЕННЯ
ДІЯЛЬНОСТІ КИЇВСЬКОЇ МІСЬКОЇ РАДИ

вул. Хрещатик, 36, м. Київ, 01044

тел.: (044) 202-70-19

15. 02. 2024 № 08/230-138

на № _____ від _____

Голові постійної комісії Київської
міської ради з питань архітектури,
містопланування та земельних відносин
Михайлу ТЕРЕНТЬЄВУ

Рекомендації

до проекту рішення Київської міської ради від 22.01.2024 № 08/231- 100/ПР «Про надання Управлінню освіти Оболонської районної в місті Києві державної адміністрації земельної ділянки в постійне користування для експлуатації та обслуговування будівель і споруд закладу освіти (школа № 18) на вул. Академіка Оппокова, 1 в Оболонському районі міста Києва »

Управління правового забезпечення діяльності Київської міської ради проведено правову експертизу поданого проекту рішення, з приводу чого зазначаємо таке.

Пунктом 5 проекту рішення передбачається, що дане рішення набирає чинності з дня доведення його до відома заявника, а пунктом 6 проекту рішення передбачається необхідність відповідальному структурному підрозділу Київської міської ради забезпечити виконання пункту 5 цього рішення в порядку, визначеному Законом України «Про адміністративну процедуру»..

Зауважуємо, що Закон України «Про адміністративну процедуру» має застосовуватися у взаємодії з іншими правовими актами, що регулюють ті чи інші правовідносини, зокрема, і з Законом України «Про адміністративні послуги».

При цьому, звертаємо увагу, що процедура розгляду питань щодо реалізації прав на землю фізичними та юридичними особами із земель комунальної власності територіальної громади міста Києва, Київською міською радою, її органами та виконавчим органом Київської міської ради врегульовано Порядком набуття прав на землю із земель комунальної власності у місті Києві, затвердженого рішенням Київської міської ради від 20 квітня 2017 року № 241/2463 (далі - Порядок).

Порядком передбачено, що зацікавлена особа з метою прийняття Київською міською радою відповідного рішення щодо розпорядження земельною ділянкою звертається в установленому порядку до центру надання адміністративних послуг з заявою на отримання адміністративної послуги, та відповідно рішення Київської міської ради, прийняте за результатами розгляду заяви про отримання адміністративної послуги, передається зацікавленій особі через Центр надання адміністративних послуг.

Зважаючи на те, що питання доведення рішення Київської міської ради (адміністративного акта) до відома заявника врегульовано Порядком рекомендуємо пункт 6 проекту рішення виключити.

У зв'язку з чим пункт 7 проекту рішення вважати пунктом 6 відповідно.

Начальник управління



Валентина ПОЛОЖИШНИК