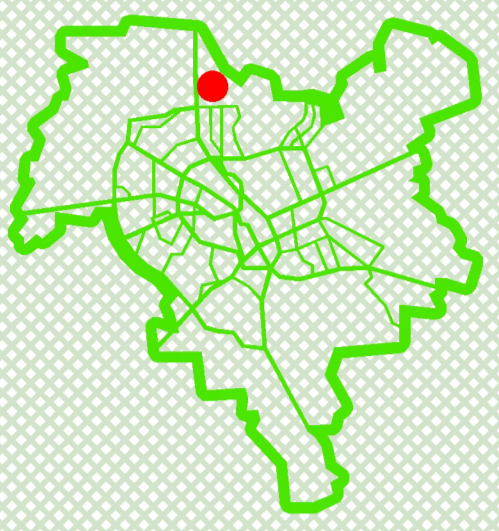



ДЕТАЛЬНИЙ ПЛАН ТЕРИТОРІЇ В МЕЖАХ ВУЛИЦЬ ЮРІЯ КОНДРАТЮКА, МИХАЙЛА МАЙОРОВА (П. КАЛНИШЕВСЬКОГО), ПІВНІЧНОЇ ТА ЗАХІДНОЇ МЕЖІ ЛІСУ В ОБОЛОНСЬКОМУ РАЙОНІ М.КИЄВА. ПРОЕКТНИЙ ПЛАН



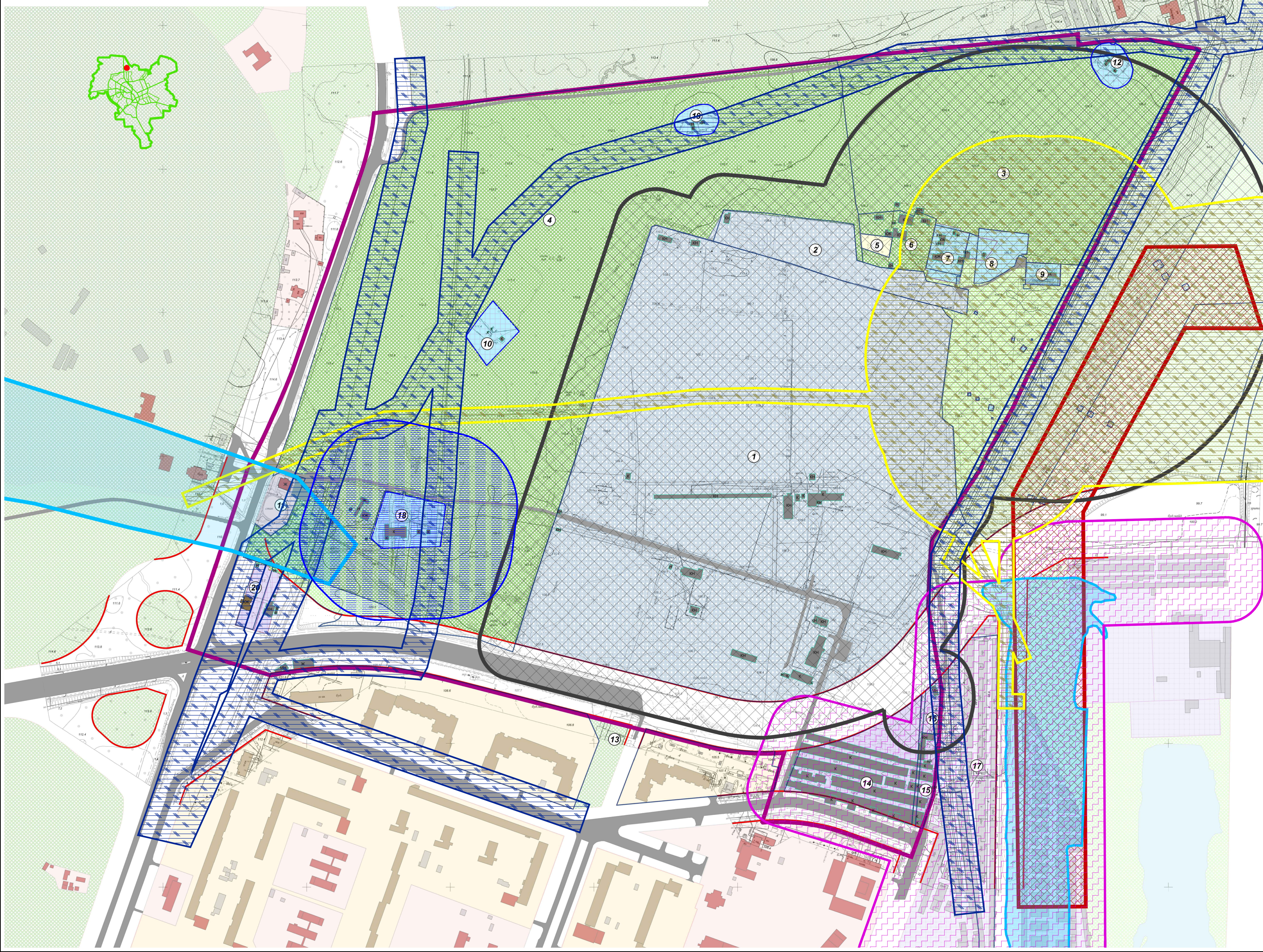
- ЕКСПЛІКАЦІЯ:**
- Лісопарк (КП "Святошинське лісопаркове господарство")
  - АГЗС ВСП "Київгазпромсервіс" Станція технічного обслуговування (СТО)
  - Територія (КП "Святошинське лісопаркове господарство")
  - Територія (ДК "Укртрансгаз" (НАК "Нафтогаз України")
  - Територія (ПАТ "Київгаз")
  - ГРП-9 ДК "Укртрансгаз" (НАК "Нафтогаз України")
  - Артезіанські свердловини №290, №291 (ПАТ "АК Київводоканал")
  - Ресторан "Forrest Club"
  - Артезіанські свердловини №176, №177 (ПАТ "АК Київводоканал")
  - Сквер "Олександрівський"
  - ГБК "Мінський"
  - Артезіанські свердловини №170, №171 (ПАТ "АК Київводоканал")
  - Артезіанські свердловини №174, №175 (ПАТ "АК Київводоканал")
  - Комплекс з об'єктами повсякденного обслуговування (проект)
  - Дитяча дошкільна установа на 240 місць (проект)
  - Дитяча дошкільна установа на 100 місць (проект)
  - "Комплекс об'єднаних закладів загальної середньої освіти на 1500 місць (проект)"
  - Багатоповерховий гараж на 655 машино-місць (проект)
  - Багатоповерховий гараж на 300 машино-місць (проект)
  - Багатоповерховий гараж на 100 машино-місць (проект)
  - Багатоповерховий гараж на 100+200 машино-місць (проект)
  - Напіє заглиблений гараж на 300 машино-місць (проект)
  - Багатоповерховий гараж на 90 машино-місць (проект)
  - Буферний парк «Берізка Шевченка» (проект)
  - Зона мотузкового парку (проект)
  - Будівля прокату спортивного спорядження (проект)
  - Вбудовано-прибудовані громадські приміщення (проект)
  - Вбудовано-прибудовані громадські приміщення (проект)
  - Вбудовано-прибудовані заклади соціального обслуговування(проект)
  - Дитяча дошкільна установа на 80 місць (проект)
  - Багатоповерховий гараж на 685 машино-місць (проект)
  - Гараж у стіплатній частині на 200 машино-місць (проект)
  - Багатоповерховий гараж на 540 машино-місць (проект)

**УМОВНІ ПОЗНАЧЕННЯ:**

ІСХОДНИЙ СТАН	I ЕТАП (3-7 РОКІВ)	II ЕТАП (20 РОКІВ)	ОПИС
[Red box]	[Red box]	[Red box]	ТЕРИТОРІЇ ГРОМАДСЬКОЇ ЗАБУДОВИ
[Green box]	[Green box]	[Green box]	ТЕРИТОРІЇ САДИБНОЇ ЗАБУДОВИ
[Orange box]	[Orange box]	[Orange box]	ТЕРИТОРІЇ БАГАТОКВАРТИРНОЇ ЗАБУДОВИ
[Pink box]	[Pink box]	[Pink box]	ТЕРИТОРІЇ ЗАКЛАДІВ ОСВІТИ
[Purple box]	[Purple box]	[Purple box]	ТЕРИТОРІЇ КОМУНАЛЬНИХ ПІДПРИЄМСТВ
[Blue box]	[Blue box]	[Blue box]	ТЕРИТОРІЇ ІНЖЕНЕРНОЇ ІНФРАСТРУКТУРИ
[Dark Green box]	[Dark Green box]	[Dark Green box]	ЗЕЛЕНІ НАСАДЖЕННЯ ЗАГАЛЬНОГО КОРИСТУВАННЯ
[Light Green box]	[Light Green box]	[Light Green box]	ЗЕЛЕНІ НАСАДЖЕННЯ ЗАГАЛЬНОГО КОРИСТУВАННЯ (БУФЕРНИЙ ПАРК "БЕРІЗКА ШЕВЧЕНКА")
[Dotted Green box]	[Dotted Green box]	[Dotted Green box]	ЗЕЛЕНІ НАСАДЖЕННЯ СПЕЦІАЛЬНОГО ПРИЗНАЧЕННЯ
[Light Green box]	[Light Green box]	[Light Green box]	ЗЕЛЕНІ НАСАДЖЕННЯ ОБМЕЖЕНОГО КОРИСТУВАННЯ
[Light Blue box]	[Light Blue box]	[Light Blue box]	ТЕРИТОРІЇ ВОДНИХ ПОВЕРХОНЬ
[Orange line]	[Orange line]	[Orange line]	ЧЕРВОНІ ЛІНІЇ
[Grey line]	[Grey line]	[Grey line]	ВУЛИЦІ, ДОРОГИ
[Thin Grey line]	[Thin Grey line]	[Thin Grey line]	КАДАСТРОВІ МЕЖІ ДІЛЯНОК
[Thick Purple line]	[Thick Purple line]	[Thick Purple line]	МЕЖА РОЗРОБКИ ДПТ

			1502/272/ДПТ		
			ДЕТАЛЬНИЙ ПЛАН ТЕРИТОРІЇ В МЕЖАХ ВУЛИЦЬ ЮРІЯ КОНДРАТЮКА, МИХАЙЛА МАЙОРОВА (П. КАЛНИШЕВСЬКОГО), ПІВНІЧНОЇ ТА ЗАХІДНОЇ МЕЖІ ЛІСУ В ОБОЛОНСЬКОМУ РАЙОНІ М.КИЄВА.		
ГАП	О.Зварська	Підпис	Дата	2021	
Виконав	В.Камешик				
Перевірив	О.Зварська				
			ПРОЕКТНИЙ ПЛАН	Аркуш 5	Аркуш 14
			М 1:2000	Стадія ДПТ	
				ПП "АРГ"	

ДЕТАЛЬНИЙ ПЛАН ТЕРИТОРІЇ В МЕЖАХ ВУЛИЦЬ ЮРІЯ КОНДРАТЮКА, МИХАЙЛА МАЙОРОВА (П. КАЛНИШЕВСЬКОГО), ПІВНІЧНОЇ ТА ЗАХІДНОЇ МЕЖІ ЛІСУ В ОБОЛОНСЬКОМУ РАЙОНІ М.КИЄВА.  
СХЕМА ІСНУЮЧИХ ПЛАНУВАЛЬНИХ ОБМЕЖЕНЬ



ЕКСПЛІКАЦІЯ:


- 1 Територія (ДП "Науково-дослідний виробничий агрокомбінат "Пуща-Водиця")
- 2 Територія (ДП "Науково-дослідний виробничий агрокомбінат "Пуща-Водиця")
- 3 Лісопарк (КП "Святошинське лісопаркове господарство")
- 4 Лісопарк (КП "Святошинське лісопаркове господарство")
- 5 Садибна житлова забудова
- 6 Територія (КП "Святошинське лісопаркове господарство")
- 7 Територія (ДК "Укртрансгаз" (НАК "Нафтогаз України"))
- 8 Територія (ПАТ "Київгаз")
- 9 ГТРП-9 ДК "Укртрансгаз" (НАК "Нафтогаз України")
- 10 Артезіанські свердловини №290, №291 (ПАТ "АККиївводоканал")
- 11 Ресторан "Forrest Club"
- 12 Артезіанські свердловини №176, №177 (ПАТ "АККиївводоканал")
- 13 Сквер "Олександрівський"
- 14 ГБК ДП "Науково-дослідний виробничий агрокомбінат "Пуща-Водиця")
- 15 ГБК "Мінський"
- 16 АГЗС ВСП "Київгазпромсервіс". Станція технічного обслуговування (СТО)
- 17 ГБК "Мінський"
- 18 Артезіанські свердловини №170, №171 (ПАТ "АККиївводоканал")
- 19 Артезіанські свердловини №174, №175 (ПАТ "АККиївводоканал")
- 20 Територія Київського облзастовору

УМОВНІ ПОЗНАЧЕННЯ:

- ЗОНИ ПІДТОПЛЕНЬ ПРИРОДНОГО ТА ТЕХНОГЕННОГО ХАРАКТЕРУ
- САНИТАРНО-ЗАХИСНІ ЗОНИ ВІД ПРОМИСЛОВИХ ОБ'ЄКТІВ
- САНИТАРНІ РОЗРИВИ ВІД НАЗЕМНИХ ГАРАЖІВ
- ОХОРОННІ ЗОНИ ПОВІТРЯНИХ ЛІНІЙ ЕЛЕКТРОПЕРЕДАЧІ
- ОХОРОННІ ЗОНИ МАГІСТРАЛЬНИХ ГАЗОПРОВІДІВ
- САНИТАРНО-ЗАХИСНА СМУГА ВОДОВОДІВ ТА ВОДОПРОВІДНИХ МЕРЕЖ
- МЕЖІ ПЕРШОГО ПОЯСУ ЗОНИ САНИТАРНОЇ ОХОРОНИ ВОДОПРОВІДНИХ СПОРУД
- МЕЖІ ПЕРШОГО ПОЯСУ ЗОНИ САНИТАРНОЇ ОХОРОНИ ПІДЗЕМНИХ ДЖЕРЕЛ ВОДОПОСТАЧАННЯ
- САНИТАРНО-ЗАХИСНА СМУГА ВОДОПРОВІДНИХ СПОРУД

						1502/272/ДПТ		
						ДЕТАЛЬНИЙ ПЛАН ТЕРИТОРІЇ В МЕЖАХ ВУЛИЦЬ ЮРІЯ КОНДРАТЮКА, МИХАЙЛА МАЙОРОВА (П. КАЛНИШЕВСЬКОГО), ПІВНІЧНОЇ ТА ЗАХІДНОЇ МЕЖІ ЛІСУ В ОБОЛОНСЬКОМУ РАЙОНІ М.КИЄВА.		
Зм.	Кпн.	Арх.	Модок.	Підпис.	Дата.	Аркуш.	Аркуші.	Стадії.
РАП	О.Збаратський				2021			
Висновок	В.Каленик				2021	6	14	ДПТ
Перевірка	О.Збаратська				2021			
М 1:2000						ПП "АРГ"		

ДЕТАЛЬНИЙ ПЛАН ТЕРИТОРІЇ В МЕЖАХ ВУЛИЦЬ ЮРІЯ КОНДРАТЮКА, МИХАЙЛА МАЙОРОВА (П. КАЛНИШЕВСЬКОГО), ПІВНІЧНОЇ ТА ЗАХІДНОЇ МЕЖІ ЛІСУ В ОБОЛОНСЬКОМУ РАЙОНІ М.КИЄВА.  
СХЕМА ПРОГНОЗОВАНИХ ПЛАНУВАЛЬНИХ ОБМЕЖЕНЬ

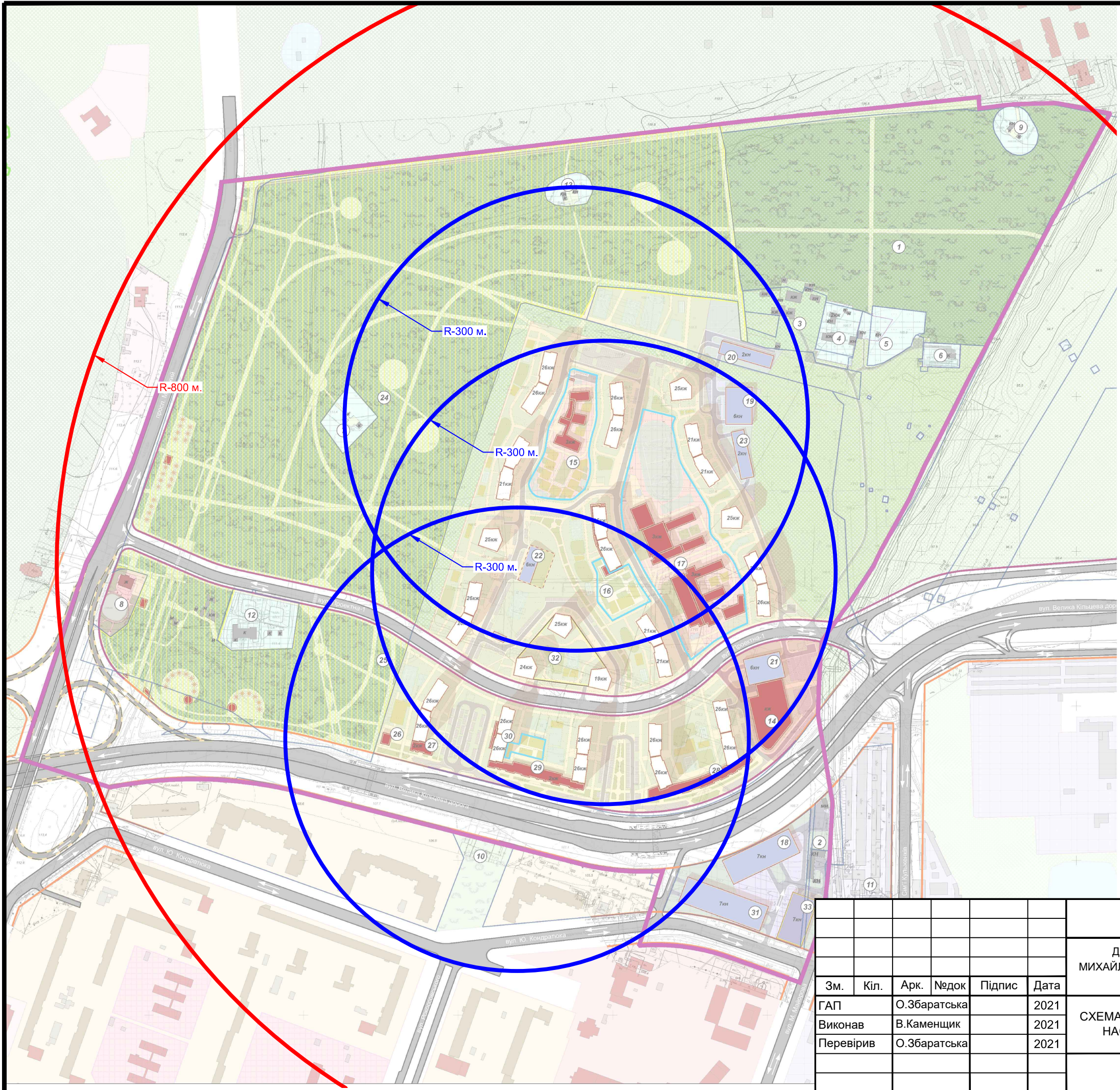


- ЕКСПЛІКАЦІЯ:**
- Лісопарк (КП "Святошинське лісопаркове господарство")
  - АГЗС ВСП "Київгазпромсервіс". Станція технічного обслуговування (СТО)
  - Територія (КП "Святошинське лісопаркове господарство")
  - Територія (ДП "Укртрансгаз" (НАК "Нафтогаз України"))
  - Територія (ПАТ "Київгаз")
  - ГРП-9 ДК "Укртрансгаз" (НАК "Нафтогаз України")
  - Артезіанські свердловини №290, №291 (ПАТ "АК Кієводоканал")
  - Ресторан "Forrest Club"
  - Артезіанські свердловини №176, №177 (ПАТ "АК Кієводоканал")
  - Сквер "Олександрівський"
  - ГБК "Мінський"
  - Артезіанські свердловини №170, №171 (ПАТ "АК Кієводоканал")
  - Артезіанські свердловини №174, №175 (ПАТ "АК Кієводоканал")
  - Комплекс з об'єктами повсякденного обслуговування (проект)
  - Дитяча дошкільна установа на 240 місць (проект)
  - Дитяча дошкільна установа на 100 місць (проект)
  - "Комплекс об'єднаних закладів загальної середньої освіти на 1500 місць (проект)"
  - Багатоповерховий гараж на 655 машино-місць (проект)
  - Багатоповерховий гараж на 300 машино-місць (проект)
  - Багатоповерховий гараж на 100 машино-місць (проект)
  - Багатоповерховий гараж на 100+200 машино-місць (проект)
  - Напіє заглиблений гараж на 300 машино-місць (проект)
  - Багатоповерховий гараж на 90 машино-місць (проект)
  - Буферний парк «Берізка Шевченка» (проект)
  - Зона мотузкового парку (проект)
  - Будівля прокату спортивного спорядження (проект)
  - Вбудовано –прибудовані громадські приміщення (проект)
  - Вбудовано –прибудовані громадські приміщення (проект)
  - Вбудовано –прибудовані заклади соціального обслуговування(проект)
  - Дитяча дошкільна установа на 80 місць (проект)
  - Багатоповерховий гараж на 685 машино-місць (проект)
  - Гараж у стіпобатній частині на 200 машино-місць (проект)
  - Багатоповерховий гараж на 540 машино-місць (проект)

**УМОВНІ ПОЗНАЧЕННЯ:**

- САНИТАРНО-ЗАХИСНІ ЗОНИ ВІД ПРОМИСЛОВИХ ОБ'ЄКТІВ
- САНИТАРНІ РОЗРИВИ ВІД НАЗЕМНИХ ГАРАЖІВ ТА ПАРКІНГІВ
- ОХОРОННІ ЗОНИ ПОВІТРЯНИХ ЛІНІЙ ЕЛЕКТРОПЕРЕДАЧІ
- ОХОРОННІ ЗОНИ МАГІСТРАЛЬНИХ ГАЗОПРОВІДІВ
- САНИТАРНО-ЗАХИСНА СМУГА ВОДОВІДІВ ТА ВОДОПРОВІДНИХ МЕРЕЖ
- МЕЖІ ПЕРШОГО ПОЯСУ ЗОНИ САНИТАРНОЇ ОХОРОНИ ВОДОПРОВІДНИХ СПОРУД
- МЕЖІ ПЕРШОГО ПОЯСУ ЗОНИ САНИТАРНОЇ ОХОРОНИ ПІДЗЕМНИХ ДЖЕРЕЛ ВОДОПОСТАЧАННЯ
- САНИТАРНО-ЗАХИСНА СМУГА ВОДОПРОВІДНИХ СПОРУД
- ЗЕЛЕНІ ЛІНІЇ, ЩО ВИЗНАЧАЮТЬ ДІЛЯНКИ УСИХ ОЗЕЛЕНЕНИХ ТЕРИТОРІЙ ЗАГАЛЬНОГО КОРИСТУВАННЯ
- БЛАКИТНІ ЛІНІЇ ОБМЕЖЕННЯ ВИСОТИ ПРОЕКТНИХ БУДІВЕЛЬ (ДБН Б.2.2-12:2019 п. 6.1.3)
- БЛАКИТНІ ЛІНІЇ ОБМЕЖЕННЯ ВИСОТИ ПРОЕКТНИХ БУДІВЕЛЬ (ДБН В.2.3-15:2007 п. 4.6, п. 4.8)
- ГРАНИЧНІ ВІДМІТКИ ПОКАЗНИКІВ БЛАКИТНИХ ЛІНІЙ

1502/272/ДПТ						
ДЕТАЛЬНИЙ ПЛАН ТЕРИТОРІЇ В МЕЖАХ ВУЛИЦЬ ЮРІЯ КОНДРАТЮКА, МИХАЙЛА МАЙОРОВА (П. КАЛНИШЕВСЬКОГО), ПІВНІЧНОЇ ТА ЗАХІДНОЇ МЕЖІ ЛІСУ В ОБОЛОНСЬКОМУ РАЙОНІ М.КИЄВА.						
Зм.	Кп.	Арх.	Нижок	Підпис	Дата	
ГАП	О.Збарська				2021	
Висновок	В.Каленчук				2021	
Перевірки	О.Збарська				2021	
СХЕМА ПРОГНОЗОВАНИХ ПЛАНУВАЛЬНИХ ОБМЕЖЕНЬ				Архшт.	Архшт.	Стадія
				7	14	ДПТ
М 1:2000				ПП "АРГ"		



- УМОВНІ ПОЗНАЧЕННЯ:**
- РАДІУС ОБСЛУГОВУВАННЯ ДИТЯЧИМИ ДОШКІЛЬНИМИ ЗАКЛАДАМИ (300м)
  - РАДІУС ОБСЛУГОВУВАННЯ ЗАКЛАДАМИ ЗАГАЛЬНОЇ ОСВІТИ (800м)

**ЕКСПЛІКАЦІЯ:**

- 15 Дитяча дошкільна установа на 240 місць ( проект)
- 16 Дитяча дошкільна установа на 100 місць ( проект)
- 17 Комплекс об'єднаних закладів загальної середньої освіти на 1500 місць ( проект)
- 30 Дитяча дошкільна установа на 80 місць ( проект)

						<b>1502/272/ДПТ</b>			
						ДЕТАЛЬНИЙ ПЛАН ТЕРИТОРІЇ В МЕЖАХ ВУЛИЦЬ ЮРІЯ КОНДРАТЮКА, МИХАЙЛА МАЙОРОВА (П. КАЛНИШЕВСЬКОГО), ПІВНІЧНОЇ ТА ЗАХІДНОЇ МЕЖІ ЛІСУ В ОБОЛОНСЬКОМУ РАЙОНІ М.КИЄВА.			
Зм.	Кіл.	Арк.	Недок.	Підпис	Дата	СХЕМА ПРОЕКТНОГО ОБСЛУГОВУВАННЯ НАСЕЛЕННЯ ЗАКЛАДАМИ ОСВІТИ	Аркуш	Аркушів	Стадія
ГАП		О.Збаратська			2021		8	14	ДПТ
Виконав		В.Каменщик			2021				
Перевірив		О.Збаратська			2021				
						М 1:5000	ПП "АРГ"		