п. 11.4.11.

536041434

ОБ'ЄДНАННЯ СПІВВЛАСНИКІВ БАГАТОКВАРТИРНОГО БУДИНКУ «АКОН-140»
КОД ЄДРПОУ: 26253359
Місцезнаходження об'єднання: 03150, м. Київ, вул. Антоновича, 140
тел. (044) 528-02-59

Київська міська рада
18.01.2021 № **08/703**

Куди: **ПОСТІЙНА КОМІСІЯ КИЇВСЬКОЇ МІСЬКОЇ РАДИ З ПИТАНЬ МІСТОБУДУВАННЯ, АРХІТЕКТУРИ ТА ЗЕМЛЕКОРИСТУВАННЯ**
Адреса: 01044, м. Київ, вул. Хрещатик, 36
тел.: (044) 202-70-22

Від: **ОБ'ЄДНАННЯ СПІВВЛАСНИКА БАГАТОКВАРТИРНОГО БУДИНКУ «АКОН-140»**
КОД ЄДРПОУ: 26253359
Місцезнаходження об'єднання: 03150, м. Київ, вул. Антоновича, 140,
тел. (044) 528-02-59

ЗВЕРНЕННЯ
щодо проекту рішення Київської міської ради №08/231-1753ПР від 16.07.2020 р.

Звертаємось до Вас з метою недопущення захоплення прибудинкової території Об'єднання співвласників багатоквартирного будинку «АКОН-140» за адресою: м.Київ, вул. Антоновича, 140, яку з 2002 року та до сих пір утримує, прибирає, сплачує земельний податок.

05 вересня 2002 року було зареєстровано Об'єднання співвласників багатоквартирного будинку «АКОН- 140» (далі – ОСББ «АКОН-140», Об'єднання) за адресою: 03150, місто Київ, вул. Антоновича, 140.

З 05 вересня 2002 р. ОСББ «Акон-140» здійснює утримання будинку та прибудинкової території за адресою: 03150, місто Київ, вул. Антоновича, 140.

Межі прибудинкової території та фактичного користування земельними ділянками 8000000000:79:048:0005, 8000000000:79:048:0055, 8000000000:79:048:0020, 8000000000:79:048:0021, орієнтовною площею 5613,77 кв.м. підтверджується:

- *Витягами з чергового кадастрового плану міського земельного кадастру за період з 2002 по 2019 роки;*
- *Актом приймання-передачі житлового комплексу на вул. Антоновича, 140 з балансу на баланс від 05.06.2003 р.*
- *Актом встановлення та узгодження зовнішніх меж земельної ділянки в натурі від 26.02.2003 р., що складений на виконання рішення виконкому Київської міської Ради народних депутатів від 17.02.92 р. № 163*
- *Акту Абрису земельної ділянки та Відкоректованого плану забудови з експлікацією.*

З 2002 року ОСББ «Акон-140» належним чином та в повній мірі утримує, здійснює прибирання прибудинкової території та сплачує земельний податок, що підтверджується:

- *Довідками (витягами) про розмір нормативної грошової оцінки частини земельної ділянки,*
- *Податковими деклараціями (розрахунками) щодо земельних ділянок з усіма додатками;*
- *Платіжними дорученнями на сплату земельного податку.*

Тобто з моменту реєстрації ОСББ «АКОН-140», Об'єднання постійно використовує, утримує та обслуговує, несе відповідні витрати на земельні ділянки з моменту отримання будинку та прибудинкової території на баланс, регулярно проводить нормативно-грошову оцінку землі, сплачує податок на землю *(на підтвердження чого надаються відповідні докази).*

Протягом періоду фактичного використання ОСББ «АКОН-140» намагалося отримати право постійного користування на прибудинкову територію, та отримало багато погоджень від органів влади.

У 2003 році Державним картографо-геодезичним фондом України було розроблено Технічну документацію зі встановлення зовнішніх меж землекористування ОСББ «АКОН-140» щодо ділянок 8000000000:79:048:0005, 8000000000:79:048:0020. Документ було узгоджено Начальником відділу землевпорядкування Голосіївського району Леоновим В. І. 22.01.2003 р.

Також в 2010 році КП «Київський центр земельного кадастру та приватизації землі» було розроблено Технічний звіт по встановленню зовнішніх меж землекористування ОСББ «АКОН-140» (проїзд), що знаходяться за адресою: вул Антоновича, 140 у Голосіївському районі міста Києва (щодо з/д №8000000000:79:048:0055). Документ було узгоджено Начальником відділу землевпорядкування Голосіївського району Найдьоновим О. В. 16.03.2010 р. Тоді ж у 2010 році було розроблено Проект землеустрою щодо відведення земельних ділянок ОСББ «АКОН-140» для експлуатації та обслуговування жилого будинку.

31.05.2019 року ОСББ «АКОН-140» було подано Клопотання до Київської міської ради (далі – КМР) про надання дозволу на розроблення проекту землеустрою щодо відведення земельної ділянки у постійне користування. Згідно з даним клопотанням, ОСББ «АКОН-140» розробляє проект землеустрою щодо відведення земельних ділянок 8000000000:79:048:0005, 8000000000:79:048:0055, 8000000000:79:048:0020, 8000000000:79:048:0021, орієнтовною площею 5613,77 кв.м. у постійне користування за цільовим призначенням 02:03 (для будівництва та обслуговування багатоквартирного будинку).

З дотриманням місячного терміну на отримання дозволу КМР за принципом мовчазної згоди ОСББ «АКОН-140» було укладено договір на виконання проектних робіт від 04.07.2019 р. з ФОП Головненко В.С. та подано відповідний лист - повідомлення ОСББ «Акон-140», зареєстрований в Київській міській раді 09.07.2019 № 746554351.

02.08.2019 року Департаментом земельних ресурсів ВО КМР (КМДА) було розглянуто звернення ОСББ «АКОН-140» щодо уточнення цільового призначення земельної ділянки, а саме «для експлуатації та обслуговування багатоквартирного будинку», та враховано в подальшій роботі.

23.12.2019 р. Департаментом містобудування та архітектури ВО КМР (КМДА) було відмовлено ОСББ «АКОН-140» у погодженні проекту землеустрою. Після чого було внесено зміни до проекту.

17.06.2020 р. Департаментом містобудування та архітектури ВО КМР (КМДА) було надано перелік містобудівних обмежень та висновок **про відповідність заявленої ОСББ «АКОН-140» ініціативи містобудівній документації.**

25.09.2020 року Департаментом охорони культурної спадщини ВО КМР (КМДА) **було погоджено проєкт землеустрою щодо відведення земельної ділянки у постійне користування ОСББ «АКОН-140».**

28.10.2020 р. видано висновок Департаменту земельних ресурсів ВО КМР (КМДА) №14023/82-20, де зазначено, що в межах частини земельної ділянки, на яку претендує ОСББ «АКОН-140», зареєстрована інша земельна ділянка площею 0,1739 га по вул. Антоновича, 138 (кадастровий номер 8000000000:79:048:0060)

Після чого стало відомо про те, що сусідній будинок ОСББ «Громада-138» оформлює земельну ділянку, що включає прибудинкову територію ОСББ «Акон-140»(а саме територію паркування транспортних засобів):

06.03.2020 р. Департаментом містобудування та архітектури ВО КМР (КМДА) надано висновок ОСББ "Громада-138" про погодження технічної документації із землеустрою щодо інвентаризації земельної ділянки.

04.06.2020 р. кадастровим реєстратором Головного управління Держгеокадастру у м. Києві прийнято рішення про державну реєстрацію земельної ділянки ОСББ «Громада-138».

Підставою для проведення державної реєстрації була Технічна документація із землеустрою щодо інвентаризації земель від 02.06.2020 р., розроблена КП "Київський інститут земельних відносин".

Після чого підготовлено Проект рішення Київської міської ради №1753 «Про надання об'єднанню співвласників багатоквартирного будинку «Громада-138» земельної ділянки у постійне користування для експлуатації та обслуговування багатоквартирного житлового будинку на вул. Антоновича, 138 у Голосіївському районі міста Києва» (536041434).

Для отримання всіх документів було подано адвокатський запит до Київської міської ради.

21.12.2020 року було надано відповідь постійної комісії з питань архітектури, містобудування та земельних відносин КМР від 21.12.2020 року № 8/28/-48 представнику ОСББ «АКОН-140», надано

копію проекту рішення КМР (справи №536041434) та документів, що стали підставою для реєстрації ділянки № 8000000000:79:048:0060.

Просимо не підтримувати Проект рішення Київської міської ради №08/231-1753ПР від 16.07.2020 р. «Про надання Об'єднанню співвласників багатоквартирного будинку «Громада-138» земельної ділянки у постійне користування для експлуатації та обслуговування багатоквартирного житлового будинку на вул. Антоновича, 138 у Голосіївському районі міста Києва» з огляду на наступне:

I. ОСББ «Громада-138» намагається отримати у постійне користування прибудинкову території ОСББ «АКОН-140», що утримується ОСББ «Акон-140» з 2002 року та є спільною власністю співвласників будинку по вул. Антоновича, 140.

Згідно ст. 42 Земельного кодексу України:

«1. *Земельні ділянки, на яких розташовані багатоквартирні будинки, а також належні до них будівлі, споруди та прибудинкові території державної або комунальної власності, надаються в постійне користування підприємствам, установам і організаціям, які здійснюють управління цими будинками.*

2. *Земельні ділянки, на яких розташовані багатоквартирні будинки, а також належні до них будівлі, споруди та прибудинкова територія, що перебувають у спільній сумісній власності власників квартир та нежитлових приміщень у будинку, передаються безоплатно у власність або в постійне користування співвласникам багатоквартирного будинку в порядку, встановленому Кабінетом Міністрів України.*»

3. Порядок використання земельних ділянок, на яких розташовані багатоквартирні будинки, а також належні до них будівлі, споруди та прибудинкові території, визначається співвласниками.

4. Розміри та конфігурація земельних ділянок, на яких розташовані багатоквартирні будинки, а також належні до них будівлі, споруди та прибудинкові території, визначаються на підставі відповідної землевпорядної документації.

Визначення поняття ***спільне майно багатоквартирного будинку*** подано в ч. 2 ст. 382 Цивільного кодексу України та продубльовано в п. 6 ч.1 ст. 1 Закону України «Про особливості здійснення права власності у багатоквартирному будинку» від 14.05.2015 р. № 417-VIII (*далі*— Закон № 417-VIII). Тож відповідно до вказаних норм *спільним майном багатоквартирного будинку є*:

- **приміщення загального користування, у тому числі допоміжні**. Допоміжні приміщення багатоквартирного будинку, згідно із законом, призначені для забезпечення експлуатації будинку та побутового обслуговування його мешканців (колясочні, комори, сміттєкамери, горища, підвали, шахти й машинні відділення ліфтів, вентиляційні камери й інші підсобні та технічні приміщення);
- **несучі, огороджувальні та несуче-огороджувальні конструкції** будинку, механічне, електричне, сантехнічне й інше обладнання всередині чи поза межами будинку, яке обслуговує понад одне житлове чи нежитлове приміщення;
- **будівлі та споруди, які призначено для задоволення потреб** співвласників багатоквартирного будинку та розташовано на прибудинковій території;
- **права на земельну ділянку**, на якій розташовано багатоквартирний будинок і належні до нього будівлі й споруди та його прибудинкова територія.

Відповідно до ч. 2 ст. 92 ЗКУ, права постійного користування земельною ділянкою із земель державної та комунальної власності набувають:

д) співвласники багатоквартирного будинку для обслуговування такого будинку та забезпечення задоволення житлових, соціальних і побутових потреб власників (співвласників) та наймачів (орендарів) квартир та нежитлових приміщень, розташованих у багатоквартирному будинку.

Таким чином, прибудинкова територія є спільною сумісною власністю всіх співвласників будинку, яка не може бути передана чи відчуджена без згоди таких співвласників. ОСББ при цьому уповноважене захищати таке майно співвласників від посягань третіх осіб.

Межі прибудинкової території багатоквартирного будинку №140 по вул. Антоновича в м.Києві та фактичного користування ОСББ «Акон-140» земельними ділянками 8000000000:79:048:0005, 8000000000:79:048:0055, 8000000000:79:048:0020, 8000000000:79:048:0021, орієнтовною площею 5613,77 кв.м. підтверджується:

- *Витягами з чергового кадастрового плану міського земельного кадастру за період з 2002 по 2019 роки;*
- *Актом приймання-передачі житлового комплексу на вул. Антоновича, 140 з балансу на баланс від 05.06.2003 р.*
- *Актом встановлення та узгодження зовнішніх меж земельної ділянки в натурі від 26.02.2003 р., що складений на виконання рішення виконкому Київської міської Ради народних депутатів від 17.02.92 р. № 163*
- *Акту Абрису земельної ділянки та Відкоректованого плану забудови з експлікацією.*

З 2002 року ОСББ «Акон-140» належним чином та в повній мірі утримує, здійснює прибирання прибудинкової території та сплачує земельний податок, що підтверджується:

- *Довідками (витягами) про розмір нормативної грошової оцінки частини земельної ділянки,*
- *Податковими деклараціями (розрахунками) щодо земельних ділянок з усіма додатками;*
- *Платіжними дорученнями на сплату земельного податку.*

Однак ОСББ «Громада-138» намагається отримати у власність територію, що не належтить до прибудинкової території ОСББ «Громада-138», не є на їх балансі та не утримується ним.

Технічна документаці ОСББ «Громада-138» має наступні порушення:

- Відповідно до рішення КМР від 10.09.2015 року №958/1822 «Про інвентаризацію земель міста Києва», дозволяється виступити замовниками технічної документації із землеустрою щодо інвентаризації земель землекористувачам земельних ділянок – щодо земельних ділянок, які перебувають у їх фактичному користуванні, за власні кошти;

- Витяг з чергового кадастрового плану від 15.10.2019 р., в якому ділянки 79:048:0005 та 79:048:0055 закріплені за користувачем ОСББ «АКОН-140»;
  цей же витяг закріплює будинком за адресою вул. Антоновича, 138 земельну ділянку № 79:048:0019 площею 647,30 м.кв. – на балансі КП «Керуюча компанія з обслуговування житлового фонду Голосіївського району м. Києва»;

- У робочих матеріалах (дані міського земельного кадастру від 09.07.2020 р.) частина ділянки 79:048:0055 вже входить до новоствореної ділянки 79:048:0060;

- Відповідно до листа №09/10/19 №1-вих, ОСББ «Громада-138» заявлено прохання розробити технічну документацію із землеустрою щодо інвентаризації земель ділянки 79:048:0005 та 79:048:0055, що є прибудинковою територією ОСББ «АКОН-140»;

- 10.10.2019р. було також сформульовано завдання на складання технічної документації із землеустрою щодо інвентаризації земельної ділянки, затверджене ОСББ «Громада-138», яким було включено ділянки 79:048:0005 та 79:048:0055;

- У Акті від 30.09.2019 р. приймання-передачі житлового будинку по вул. Антоновича, 138 з балансу КП «Керуюча компанія з обслуговування житлового фонду Голосіївського району м. Києва» на баланс ОСББ «Громада-138» зазначена площа забудови 314,00 кв.м., площа прибудинкової території 249,50 кв.м., площа газонів та квітників 6,00 кв.м., площа асфальтових покрить 0 кв.м., загальна площа становить 569,5 кв.м.

Просимо звернути увагу на наступне:

Згідно Акту приймання-передачі житлового будинку по вул. Антоновича, 138 від 30.09.2019 р. ОСББ «Громада-138» було передано територію загальною площею **569,5 кв.м.;**

Згідно Витягу з чергового кадастрового плану від 15.10.2019 р., за попереднім балансоутритмувачем будинку КП «Керуюча компанія з обслуговування житлового фонду Голосіївського району м. Києва» була закріплено земельну ділянку № 79:048:0019 площею **647,30 м.кв.**

04 червня 2020 року на замовлення ОСББ «Громада-138» державним кадастровим реєстратором Головного управління Держгеокадастру у м. Києві була проведена реєстрація земельної ділянки зареєстровано земельна ділянка площею **0,1739 га (1739 м.кв.) !!!!** по вул. Антоновича, 138 (кадастровий номер 8000000000:79:048:0060).

Згідно проекту рішення Державним кадастровим реєстратором Головного управління Держгеокадастру у м. Києві була проведена реєстрація земельної ділянки з кадастровим № 8000000000:79:048:0060, яка включає земельні ділянки 8000000000:79:048:0005, 8000000000:79:048:0055 (у Витязі з міського земельного кадастру відображені під №0005 та №0055), що є прибудинковою територією ОСББ «Акон-140». До прибудинкової території ОСББ «Громада-138» належить виключно ділянка під №19.

Державному кадастровому реєстратору Головного управління Держгеокадастру у м. Києві та Заявнику – ОСББ «Громада-138», органам, які погоджували технічну документації ОСББ «Громада-138» було достаменно відома дана інформація, оскільки зазначені Витяги містяться у Технічній документації із землеустрою щодо інвентаризації земель від 02.06.2020 р., виданої КП "Київський інститут земельних відносин".

Ця територія використовується для забезпечення потреб співвласників будинку за адресою вул. Антоновича 140. Зокрема, там розташований автомобільний паркінг для жителів будинку.

Об'єднання регулярно виплачувало земельний податок за користування земельними ділянками за Кадастровим номером 8000000000:79:048:0005, 8000000000:79:048:0055, 8000000000:79:048:0020 (Копії Довідок (витягів) про розмір нормативної грошової оцінки частини земельної ділянки, Копії податкових розрахунків щодо земельних ділянок з усіма додатками; Копії платіжних доручень на сплату земельного податку - надаються).

Для забезпечення встановленого ст. 206 Земельного кодексу України (далі — Земельний кодекс) принципу платності використання землі як на умовах власності, так і користування (постійного або строкового) необхідним є ідентифікація таких ділянок як об'єкта цивільних відносин, зокрема, за такими елементами податку, як: платник — власник або користувач; об'єкт оподаткування — межі та площа; база оподаткування — нормативна грошова оцінка; ставки (ст. 7 Кодексу).

Водночас рішенням про реєстрацію земельної ділянки 8000000000:79:048:0060 фактично анульовано усю розроблену ОСББ «АКОН-140» проектну документацію та отримані позитивні погодження органів влади!!!

Земельна ділянка як об'єкт, щодо якого застосовується принцип платності в рамках визначених законодавством податкових відносин, виникає за результатом її формування у порядку ст. 791 Земельного кодексу як об'єкта цивільних прав.

Відповідно до п. 2 ст. 42 Земельного кодексу земельні ділянки, на яких розташовані багатоквартирні будинки, а також належні до них будівлі, споруди та прибудинкова територія, що перебувають у спільній сумісній власності власників квартир та нежитлових приміщень у будинку, передаються безоплатно у власність або в постійне користування співвласникам багатоквартирного будинку в порядку, встановленому Кабінетом Міністрів України.

Платниками земельного податку є власники земельних ділянок, земельних часток (паїв) та землекористувачі (п. 269.1 ст. 269 Кодексу).

Власник нежитлового приміщення (його частини) у багатоквартирному житловому будинку сплачує до бюджету податок за площі під такими приміщеннями (їх частинами) з урахуванням пропорційної частки прибудинкової території з дати державної реєстрації права власності на нерухоме майно (п. 287.8 ст. 287 Кодексу).

Відповідно до акту приймання-передачі житлового комплексу на вул. Антоновича, 140 з балансу на баланс від 05.06.2003 р., благоустрій прибудинкової території складається з газонів та квітників, площею 570 кв.м., асфальтних покрить, площею 2400 кв.м., та прибудинкової території, площею 3410 кв.м. (копія акту додається).

На підставі акту встановлення та узгодження зовнішніх меж земельної ділянки в натурі від 26.02.2003 р., що складений на виконання рішення виконкому Київської міської Ради народних депутатів від 17.02.92 р. № 163 було погоджено межі ділянки, належної ОСББ «АКОН-140» та нежитловим приміщенням будинку по вул. Антоновича 140. Відповідно до доданих до Акту, Абрису земельної ділянки та Відкоректованого плану забудови з експлікацією, частина земель в межах зареєстрованої № 8000000000:79:048:0060 належать саме ОСББ «АКОН-140» та нежитловим приміщенням будинку по вул. Антоновича 140.

Листом Голосіївської районної в місті Києві державної адміністрації від 31.07.2003 р №26-34 було повідомлено, що адміністрація не матиме заперечень проти влаштування автостоянки на земельній ділянці, яка розташована в дворі будинку №138 по вул. Горького/між будинком до ТП/при умові дотримання санітарних та технічних норм та оформлення права користування земельною ділянкою встановленим порядком.

Також нами надаються копії витягів з чергового кадастрового плану міського земельного кадастру за період з 2007 по 2019 роки, підтвердження площ та належності земельних ділянок. Ці документи дають змогу в великому часовому проміжку прослідкувати розміри земельної ділянки, що фактично обслуговувалися та утримувалися ОСББ «АКОН-140».

Протягом періоду фактичного використання ОСББ «АКОН-140» намагалося отримати право постійного користування на земельні ділянки, та отримало багато погоджень від органів влади.

У 2003 році Державним картографо-геодезичним фондом України було розроблено Технічну документацію зі встановлення зовнішніх меж землекористування ОСББ «АКОН-140», Київської міської профспілки працівників будівництва і промисловості будівельних матеріалів, Короб Надії Анатоліївни, Нещеретова Нінель Андріївни щодо ділянок 8000000000:79:048:0005, 8000000000:79:048:0020. Документ було узгоджено Начальником відділу землевпорядкування Голосіївського району Леоновим В. І. 22.01.2003 р.

Також ОСББ «АКОН-140» було надано:

- Погодження Голосіївської РДА від 11.2003 року;
- Висновок ГУ містобудування, архітектури та дизайну міського середовища від 18.08.2003 щодо погодження розробки проекту;

- Висновок ГУ містобудування, архітектури та дизайну міського середовища від 30.03.2004 щодо погодження відведення земельної ділянки ОСББ «АКОН-140» для обслуговування будинку;
- Листа Головного державного санітарного лікаря від 04.08.2003 про погодження відведення з/д;
- Позитивний висновок Державного управління екології та природних ресурсів в м. Києві від 18.09.2003 р. про погодження відведення ділянки ОСББ «АКОН-140» для обслуговування та експлуатації житлового будинку.

Також в 2010 році КП «Київський центр земельного кадастру та приватизації землі» було розроблено Технічний звіт по встановленню зовнішніх меж землекористування ОСББ «АКОН-140» (проїзд), що знаходяться за адресою: вул Антоновича, 140 у Голосіївському районі міста Києва (щодо з/д №8000000000:79:048:0055). Документ було узгоджено Начальником відділу землевпорядкування Голосіївського району Найдьоновим О. В. 16.03.2010 р. Тоді ж у 2010 році було розроблено Проект землеустрою щодо відведення земельних ділянок ОСББ «АКОН-140» Київської міської профспілки працівників будівництва і промисловості будівельних матеріалів, Короб Надії Анатоліївни, Нещеретова Нінель Андріївни для експлуатації та обслуговування жилого будинку.

У 2020 році було розроблено Проект землеустрою щодо відведення земельних ділянок у постійне користування ОСББ «АКОН-140». Під час розробки цього проекту, як згадано вище, було отримано погодження Департаменту містобудування та архітектури ВО КМР (КМДА) та Департаменту охорони культурної спадщини ВО КМР (КМДА)

Відповідно до ч. 1, 2 статті 152 Земельного кодексу України, держава забезпечує громадянам та юридичним особам рівні умови захисту прав власності на землю; власник земельної ділянки або землекористувач може вимагати усунення будь-яких порушень його прав на землю, навіть якщо ці порушення не пов`язані з позбавленням права володіння земельною ділянкою, і відшкодування завданих збитків.

В силу вимог ст. 16 ЦКУ, кожна особа має право звернутися до суду за захистом свого особистого немайнового або майнового права та інтересу, у спосіб визначений частиною 2 цієї статті.

Відповідно до частини 3 статті 13 Цивільного кодексу України, не допускаються дії особи, що вчиняються з наміром завдати шкоди іншій особі, а також зловживання правом в інших формах.

У разі недодержання особою при здійсненні своїх прав вимог, які встановлені частинами другою - п'ятою цієї статті, суд може зобов'язати її припинити зловживання своїми правами, а також застосувати інші наслідки, встановлені законом.

Тобто закон чітко встановлює, що реалізація свого права з очевидним наміром завдати шкоди іншим особам не допускається.

Тобто фактичне використання земельних ділянок 8000000000:79:048:0005, 8000000000:79:048:0055, 8000000000:79:048:0020, 8000000000:79:048:0021 декларувалося неодноразово ОСББ «АКОН-140».

Також протягом більше десяти років приймала від ОСББ «АКОН-140» земельний податок, який регулярно сплачувався Об'єднанням на підставі проведеної нормативно-грошової оцінки. Тим самим держава визнавала і заохочувала фактичне використання земельних ділянок в зазначених розмірах за ОСББ «АКОН-140».

Жодних аргументів та обґрунтувань, доказів фактичного використання земельної ділянки ОСББ «Громада-138» не було надано.

Просимо звернути увагу, що:

Статтею 42 Земельного кодексу України не передбачено права оформлення та державної реєстрації права постійного користування на території, що не належить до прибудинкової.

Однак 04.06.2020 року державним кадастровим реєстратором Головного управління Держгеокадастру у м. Києві була проведена реєстрація земельної ділянки з кадастровим № 8000000000:79:048:0060 за ОСББ «Громада-138» на прибудинкову територію багатоквартирного будинку №140, що утримує ОСББ «Акон-140»:

1) Без згоди співвласників будинку №140 по вул. Антоновича в м.Києві;
2) Без згоди ОСББ «Акон-140» як управителя та балансоутримувача прибудинкової території;
3) На територію, що НЕ є прибудинковою територією ОСББ «Громада-138»;
4) На територію, що НЕ утримується та НЕ прибирається ОСББ «Громада-138»;
5) На територію, яка НЕ була передана з балансу КП «Керуюча компанія з обслуговування житлового фонду Голосіївського району м. Києва» на баланс ОСББ «Громада-138».

(!!!!)Фактично ОСББ «Громада-138» намагається легалізувати незаконне захоплення прибудинкової території ОСББ «Акон-140» та співвласників будинку №140 !!!

Зазначеним Проектом:

- Порушено ст.42 Земельного кодексу України, з огляду на те, що зазначена ділянка не належить до прибудинкової ОСББ «Громада-138».
- Порушено ч. 2 ст. 382 Цивільного кодексу України та п. 6 ч.1 ст. 1 Закону України «Про особливості здійснення права власності у багатоквартирному будинку» від 14.05.2015 р. № 417-VIII щодо захоплення спільного майна – прибудинкової території без згоди таких співвласників.

Внаслідок чого зазначене рішення має бути скасовано з огляду на вищезазначені грубі та недопустимі порушення.

❖ **Вважаємо, що була порушена процедура надання земельних ділянок у постійне користування, передбачена рішенням КМР N 241/2463, Рішенням КМР N 194/9251 .**

(!!!) Так, в порушення п. 2.5. Порядку N 241/2463, Рішення КМР N 194/9251 Департаментом земельних ресурсів не вжито заходів для підготовки проекту рішення КМР щодо надання дозволу на розробку проекту землеустрою ОСББ «АКОН-140», не було використано дані про клопотання ОСББ «АКОН-140» № К-39056 від 31.05.2019 р. при погодженні технічної документації ОСББ «Громада-138».

Департаментом охорони культурної спадщини було видано погодження ОСББ «Громада-138» від 14.11.2019 року.

Департаментом містобудування та архітектури ВО КМР (КМДА) було надано висновок щодо відповідності заявленої ініціативи містобудівній документації від 06.03.2020 року, яким не враховано обсяги фактичного використання земельної ділянки, реальні потреби площі земельної ділянки ОСББ «Громада-138» для обслуговування будинку, та факт понесення суттєвих витрат ОСББ «АКОН-140» на утримання цієї ділянки.

Головним управлінням Держгеокадастру у м. Києві також було проведено державну реєстрацію на основі технічної документації із землеустрою щодо інвентаризації земель ОСББ «Громада-138» для експлуатації та обслуговування багатоквартирного будинку на вул. Антоновича, 138 у Голосіївському районі м. Києва. У цьому висновку також не враховуються реальні потреби в площі прибудинкової території будинків 138 та 140 по вул. Антоновича.

Це призвело наступних негативних наслідків:

1. за ОСББ «АКОН-140» не було зафіксовано відповідне клопотання № К-39056 від 31.05.2019 р. на розробку проекту землеустрою щодо земельних ділянок 79:048:0005,79:048:0055,79:048:0020,79:048:0021;
2. жодним із Департаментів КМДА не було надано відмови та інформування ОСББ «Громада-138» про накладання на ділянку 8000000000:79:048:0060 вищезгаданих ділянок 79:048:0005,79:048:0055, які отримує у постійне користування ОСББ «АКОН-140»;
3. наразі земельна ділянка зареєстрована в ДЗК за № 8000000000:79:048:0060 може бути отримана ОСББ «Громада-138» у постійне користування, хоча весь час, починаючи з 2003 року, частина цієї ділянки утримувалася, використовувалася, за неї сплачувалися податки ОСББ «АКОН-140».

Отже, на підставі п. 2.5 Рішення КМР N 241/2463, п. 3.3 Рішення КМР N 194/9251, ст.42 Земельного кодексу України, п. к) ч. 2 ст. 25», ч. 1 ст.35, ст. 57 Закону України «Про землеустрій»; ч. 3 ст. 24 ЗУ «Про Державний земельний кадастр» стверджуємо:

ОСББ «Громада-138» звернулось до Київської міської ради з проханням отримати земельну ділянку, яке ніколи не використовувало, не утримувало та не має права на отримання у постійне користування відповідної ділянки.

З метою недопущення порушення прав власників будинку по вул. Антоновича, 140 у місті Києві, та для недопущення оскарження незаконних дій, затяжних судових процесів, на підставі Положення про постійні комісії Київської міської ради, затвердженого рішенням Київської міської ради 19.06.2014 N 9/9,

ПРОСИМО:

1. В жодному разі не підтримувати Проект рішення Київської міської ради №08/231-1753ПР від 16.07.2020 р. (справа №536041434) «Про надання Об'єднанню співвласників багатоквартирного будинку «Громада-138» земельної ділянки у постійне користування для експлуатації та обслуговування багатоквартирного житлового будинку на вул. Антоновича, 138 у Голосіївському районі міста Києва».

2. Не допустити захоплення прибудинкової території Об'єднання співвласників багатоквартирного будинку «АКОН- 140» м.Київ, вул Антоновича, 140.

3. Запросити представників Об'єднання співвласників багатоквартирного будинку «АКОН- 140» на засідання Постійної комісії Київської міської ради з питань містобудування, архітектури та землекористування при розгляді Проекту рішення №08/231-1753ПР від 16.07.2020 р. за тел. 0992903232, (044) 528-02-59.

Додатки:

1. *Копія акту приймання-передачі житлового комплексу на вул. Антоновича, 140 з балансу на баланс від 05.06.2003 р.*
2. *Копія акту встановлення та узгодження зовнішніх меж земельної ділянки в натурі від 26.02.2003 р.;*
3. *Копія листа Голосіївської РДА від 31.07.2003 р №26-34;*
4. *Копія узгодження Начальником відділу землевпорядкування Голосіївського району Леоновим В. І. від 22.01.2003 р. Технічної документації зі встановлення зовнішніх меж землекористування ОСББ «АКОН-140» (щодо ділянок 8000000000:79:048:0005, 8000000000:79:048:0020);*
5. *Копія узгодження Начальником відділу землевпорядкування Голосіївського району Найдьоновим О. В. 16.03.2010 р. Технічного звіту по встановленню зовнішніх меж землекористування ОСББ «АКОН-140» (проїзд), що знаходяться за адресою: вул Антоновича, 140 у Голосіївському районі міста Києва (щодо з/д №8000000000:79:048:0055);*
6. *Копії Довідок про розмір нормативної грошової оцінки частини земельної ділянки на замовлення ОСББ «АКОН-140» (9 екз.);*
7. *Копії витягів про нормативну грошову оцінку частини земельної ділянки на замовлення ОСББ «АКОН-140» (5 екз.);*
8. *Копії податкових розрахунків щодо земельних ділянок з усіма додатками (екз.);*
9. *Копії платіжних доручень на сплату земельного податку (58 екз.);*
10. *Копія клопотання № К-39056 від 31.05.2019 р.;*
11. *Копія Договору на охорону об'єкту від 01.10.2018 року;*
12. *Копія Погодження Голосіївської РДА від 11.2003 року;*
13. *Копія Висновок ГУ містобудування, архітектури та дизайну міського середовища від 18.08.2003;*
14. *Копія Висновок ГУ містобудування, архітектури та дизайну міського середовища від 30.03.2004;*
15. *Копія Листа Головного державного санітарного лікаря від 04.08.2003;*

16. *Копія Позитивний висновок Державного управління екології та природних ресурсів в м. Києві від 18.09.2003 р. ;*
17. *Копія витягу з чергового кадастрового плану Державного земельного кадастру від 21.01.2009 року;*
18. *Копія витягу з чергового кадастрового плану Державного земельного кадастру від 25.08.2010 року;*
19. *Копія витягу з чергового кадастрового плану міського земельного кадастру від 18.04.2016 року;*
20. *Копія витягу з бази даних міського земельного кадастру від 21.03.2016 року*
21. *Копія витягу з чергового кадастрового плану міського земельного кадастру від 26.03.2019 року;*
22. *Копія висновку Департаменту містобудування та архітектури про відповідність заявленої ОСББ «АКОН-140» ініціативи містобудівній документації;*
23. *Копія листа від 25.09.2020 року Департаменту охорони культурної спадщини ВО КМР (КМДА) про погодження проєкту землеустрою щодо відведення земельної ділянки у постійне користування ОСББ «АКОН-140»;*
24. *Копія рішення КМР від 10.09.2015року №958/1822 «Про інвентаризацію земель міста Києва»;*
25. *Копія витягу з чергового кадастрового плану від 15.10.2019 р.;*
26. *Копія* робочих матеріалів (дані міського земельного кадастру від 09.07.2020 р.);
27. *Копія листа №09/10/19 №1-вих ОСББ «Громада-138» ;*
28. *Копія завдання на складання технічної документації із землеустрою щодо інвентаризації земельної ділянки, 10.10.2019р.*
29. *Копія Акту від 30.09.2019 р. приймання-передачі житлового будинку по вул. Антоновича, 138 з балансу КП «Керуюча компанія з обслуговування житлового фонду Голосіївського району м. Києва» на баланс ОСББ «Громада-138»*
30. *Копія відповіді Департаменту земельних ресурсів від 03.12.2020 року ;*
31. *Копія відповіді Департаменту містобудування та архітектури від 24.11.2020 р. ;*
32. *Копія відповіді ГУ Держгеокадастру в м. Києві від 17.11.2020 р.;*
33. *Копія відповіді Постійної комісії КМР з питань архітектури, містобудування та земельних відносин від 21.12.2020 р;*
34. *Копія витягу з ЮДРЮОФОПГФ щодо ОСББ «АКОН-140»;*

15.01.2021 р.

З повагою,

Голова Правління
ОСББ «Акон-140» **Подольська Н.Л.**

ВИКОНАВЧИЙ ОРГАН КИЇВСЬКОЇ МІСЬКОЇ РАДИ
(КИЇВСЬКА МІСЬКА ДЕРЖАВНА АДМІНІСТРАЦІЯ)
ГОЛОВНЕ УПРАВЛІННЯ ЗЕМЕЛЬНИХ РЕСУРСІВ
01601 м.Київ, вул. Хрещатик, 32-а *(044) 254-16-73*

№ 1839 від 22.11 2007 р

Витяг з технічної документації № Ю-12646/2007

про нормативну грошову оцінку частини земельної ділянки (кадастровий № 8000000000:79:048:0005)

виданий ***Обєднання співвласників багатоквартирного будинку "АКОН-140"***

Місце розташування: *м. Київ, р-н Голосіївський, вул. Антоновича, 140*

Функціональне використання: *-землі житлової забудови*

Показники	Підстава	Значення
Площа частини земельної ділянки	Технічний звіт по встановленню зовнішніх меж землекористування	3478,78 кв.м
Економіко-планувальна зона	Рішення Київської міської Ради від 26.07.2007 №43/1877 "Про затвердження технічної документації з нормативної грошової оцінки земель міста Києва та Порядку її визначення" (Додаток 2);	зона №86
Базова вартість 1 кв.м. землі	Рішення Київської міської Ради від 26.07.2007 №43/1877 "Про затвердження технічної документації з нормативної грошової оцінки земель міста Києва та Порядку її визначення" (Додаток 2);	1516,19 грн./кв.м
Коефіцієнт на функціональне використання землі	Порядок нормативної грошової оцінки земель сільськогосподарського призначення та населених пунктів (Зареєстр. в Мін. юстиції України 5.04.2006 за №388/12262)	1,00
Узагальнюючий локальний коефіцієнт	1.00	1,00
Нормативна грошова оцінка частини земельної ділянки	3478,78 x 1516,19 x 1,00 x 1,00	**5274491,45 грн.**

Заступник голови КМДА - начальник Головного управління земельних ресурсів **Муховиков А.М.**

КИЇВСЬКА МІСЬКА ДЕРЖАВНА АДМІНІСТРАЦІЯ
Головне управління земельних ресурсів
✉ 01001 м.Київ, вул. Хрещатик, 32-а ☎ тел. 229 58 72

№ 236 від 27.02 2004 р

Довідка № Ю-25104/2004

про нормативну грошову оцінку частини земельної ділянки (кадастровий № 79:048:005)

видана: ***Обєднанню співвласників багатоквартирного будинку "АКОН-140"***

Місцерозташування: *м. Київ, р-н Голосіївський, вул. Антоновича, 140*

Функціональне використання: *землі житлової забудови*

Згідно з заявою №100/26 від 18.02.04р. орендарі будівель та споруд відсутні

Показники	Підстава	Значення
Площа частини земельної ділянки	Технічний звіт по встановленню зовнішніх меж землекористування	3480 кв.м
Економіко-планувальна зона	Рішення Київської міської Ради від 27.04.2000 № 104/825 "Про затвердження грошової оцінки земель м. Києва" (додаток 1)	зона №10 Червоноармійська
Базова вартість 1 кв.м. землі	Рішення Київської міської Ради від 27.04.2000 № 104/825 "Про затвердження грошової оцінки земель м. Києва" (додаток 2)	623,79 грн./кв.м
Коефіцієнт на функціональне використання землі	Рішення Київської міської Ради від 27.04.2000 № 104/825 "Про затвердження грошової оцінки земель м. Києва" (додаток 2)	1,00
Коефіцієнт індексації грошової оцінки	Постанова Кабінету Міністрів України від 12.05.2000р №783 "Про проведення індексації грошової оцінки земель" Лист Держкомзему України від 15.01.2001 №14-22-7/132 Лист Держкомзему України від 10.01.2002 №14-22-6/186	1,13 1,182 1,02
Нормативна грошова оцінка частини земельної ділянки	3480x623,79x1,00x1,13x1,182x1,02	2957425,03 грн.

Начальник управління земельного кадастру **Десятка В.І.**

М.П.

Україна Київська міська державна адміністрація Головне управління земельних ресурсів

ВИКОНАВЧИЙ ОРГАН КИЇВСЬКОЇ МІСЬКОЇ РАДИ
(КИЇВСЬКА МІСЬКА ДЕРЖАВНА АДМІНІСТРАЦІЯ)
ДЕПАРТАМЕНТ ЗЕМЕЛЬНИХ РЕСУРСІВ
01601 м.Київ, вул. Хрещатик, 32-а
(044) 202-79-87, 279-44-7

№ 434 від 14.02. 2017 р

2 347015 755357

ДОВІДКА № Ю-28857/2017

про розмір нормативної грошової оцінки (НГО) земельної ділянки (79:048:0020)

за результатами розрахунку у відповідності до рішення Київської міської ради від 03.07.2014 №23/23 "Про затвердження технічної документації з нормативної грошової оцінки земель міста Києва"

видано: ***Об'єднанню співвласників багатоквартирного будинку "АКОН-140" (Код ЄДРПОУ:26253359)***

Місце розташування: ***м. Київ, р-н Голосіївський, вул. Антоновича, 140***
Категорія земель: ***не встановлено***
Цільове призначення: ***код відсутній***

Показники	Підстава	Значення
Площа земельної ділянки	Технічний звіт по встановленню зовнішніх меж землекористування	476.83 кв.м
Базова вартість 1 кв.м. землі (№ економіко-планувальної зони)	Рішення Київської міської Ради від 03.07.2014 №23/23 "Про затвердження технічної документації з нормативної грошової оцінки земель міста Києва" (зі змінами)	2114.3 грн./кв.м (№86)
Коефіцієнт Кф	Порядок нормативної грошової оцінки земель населених пунктів (Зареєстр. в Мін. юстиції України 19.12.2016 за №1647/29777)	2.00
Локальні коефіцієнти на місцезнаходження земельної ділянки у межах економіко-планувальної зони	Рішення Київської міської Ради від 03.07.2014 №23/23 "Про затвердження технічної документації з нормативної грошової оцінки земель міста Києва" (зі змінами)	
	- в зоні пішохідної доступності громадських центрів	1.04
	- у зоні магістралей підвищеного містоформувального значення	1.05
	- у зоні пішохідної доступності швидкісного міського та зовнішнього пасажирського транспорту	1.04
	- у зоні регулювання забудови	1.07
	- в ареалі забруднення ґрунтів	0.90
Узагальнюючий локальний коефіцієнт	1.04 x 1.05 x 1.04 x 1.07 x 0.90	1.09
Коефіцієнт індексації грошової оцінки	Податковий кодекс України, ст.289;	1.249
	Лист Держземагентства від 14.01.2015 №6-28-0.22-215/2-15	1.433
	Лист Держгеокадастру від 11.01.2016 № 6-28-0.22-201/2-16	1.06
	Лист Держгеокадастру від 12.01.2017 № 22-28-0.22-443/2-17	
НГО земельної ділянки	476.83 x 2114.30 x 2.00 x 1.09 x 1.249 x 1.433 x 1.06	**4 169 665,04 грн.**

Начальник управління оренди землі та міського земельного кадастру **Ткаченко О. М.**

М.П.

Оператор Трикуб Тетяна Едуардівна

Складено за допомогою ПК "Кадастр"

ВИКОНАВЧИЙ ОРГАН КИЇВСЬКОЇ МІСЬКОЇ РАДИ
(КИЇВСЬКА МІСЬКА ДЕРЖАВНА АДМІНІСТРАЦІЯ)
ДЕПАРТАМЕНТ ЗЕМЕЛЬНИХ РЕСУРСІВ
01601 м.Київ, вул. Хрещатик, 32-а (044) 202-79-87, 279-44-

№ 1176 від 30 липня 2015 р

2 347014 16271

ДОВІДКА № Ю-17368/2015

про розмір нормативної грошової оцінки частини земельної ділянки (Код ділянки 79:048:005)

за результатами розрахунку у відповідності до рішення Київської міської ради від 03.07.2014 №23/23 "Про затвердження технічної документації з нормативної грошової оцінки земель міста Києва"

видано: ***Обєднанню співвласників багатоквартирного будинку "АКОН-140"***

Місце розташування: *м. Київ, р-н Голосіївський, вул. Антоновича, 140*

Функціональне використання: *землі змішаного використання*
-землі житлової забудови:4548.10 кв.м
-землі комерційного використання:62.05 кв.м

Показники	Підстава	Значення
Площа частини земельної ділянки	Технічний звіт по встановленню зовнішніх меж землекористування	4610.15 кв.м
Економіко-планувальна зона	Рішення Київської міської Ради від 03.07.2014 №23/23 "Про затвердження технічної документації з нормативної грошової оцінки земель міста Києва"	зона №86
Базова вартість 1 кв.м. землі	Рішення Київської міської Ради від 03.07.2014 №23/23 "Про затвердження технічної документації з нормативної грошової оцінки земель міста Києва"	2114.30 грн./кв.
Коефіцієнт на функціональне використання землі	Порядок нормативної грошової оцінки земель сільськогосподарського призначення та населених пунктів (Зареєстр. в Мін. юстиції України 5.04.2006 за №388/12262)	1.00 2.50
Локальні коефіцієнти на місцезнаходження земельної ділянки у межах економіко-планувальної зони	Рішення Київської міської Ради від 03.07.2014 №23/23 \"Про затвердження технічної документації з нормативної грошової оцінки земель міста Києва\"	
	- в зоні пішоходної доступності громадських центрів	1.11
	- в зоні магістралей підвищеного містоформуючого значення	1.11
	- в зоні пішоходної доступності швидкісного міського та зовнішнього пасажирського транспорту	1.09
	- в зоні регулювання забудови	1.07
	- в ареалі забруднення грунтів (важкі метали)	0.95
Узагальнюючий локальний коефіцієнт	1.11 x 1.11 x 1.09 x 1.07 x 0.95	1.37
Коефіцієнт індексації грошової оцінки	Податковий кодекс України, ст.289, Лист Держземагентства від 14.01.2015 №6-28-0 22-215/2-15	1.249
Нормативна грошова оцінка частини земельної ділянки	4548.10 x 2114.30 x 1.00 x 1.00 x 1.249 62.05 x 2114.30 x 2.50 x 1.37 x 1.249	12010443.74 грн 561217.76 грн.
		12571661.50 грн

Заступник начальника управління - начальник відділу грошової оцінки управління оренди землі та міського земельного кадастру **Ткачук І.А.**

М.П.

Складено за допомогою ПК "Кадастр"

Оператор Тригуб Тетяна Едуардівна

ВИКОНАВЧИЙ ОРГАН КИЇВСЬКОЇ МІСЬКОЇ РАДИ
(КИЇВСЬКА МІСЬКА ДЕРЖАВНА АДМІНІСТРАЦІЯ)
ДЕПАРТАМЕНТ ЗЕМЕЛЬНИХ РЕСУРСІВ
01601 м.Київ, вул. Хрещатик, 32-а
(044) 202-79-87, 27

№ 726 від 14.03 2017 р

2 347015 75

ДОВІДКА № Ю-28851/2017

про розмір нормативної грошової оцінки (НГО) частини земельної ділянки (79:048:00

за результатами розрахунку у відповідності до рішення Київської міської ради від 03.07.2014 №23/23 "Про затвердження технічної документації з нормативної грошової оцінки земель міста Києва"

видано: ***Об'єднанню співвласників багатоквартирного будинку "АКОН-140" (К ЄДРПОУ:26253359)***

Місце розташування: *м. Київ, р-н Голосіївський, вул. Антоновича, 140*
Категорія земель: *не встановлено*
Цільове призначення: *код відсутній*

Згідно з заявою вих. №1 від 01.03.2017 р. орендарі будівель та споруд

Показники	Підстава	Значенн
Площа частини земельної ділянки	Технічний звіт по встановленню зовнішніх меж землекористування та заява зацікавленої особи	4622.75 к
Базова вартість 1 кв.м. землі (№ економіко-планувальної зони)	Рішення Київської міської Ради від 03.07.2014 №23/23 "Про затвердження технічної документації з нормативної грошової оцінки земель міста Києва" (зі змінами)	2114.3 грн./ (№86)
Коефіцієнт Кф	Порядок нормативної грошової оцінки земель населених пунктів (Зареєстр. в Мін. юстиції України 19.12.2016 за №1647/29777)	2.00
Локальні коефіцієнти на місцезнаходження земельної ділянки у межах економіко-планувальної зони	Рішення Київської міської Ради від 03.07.2014 №23/23 "Про затвердження технічної документації з нормативної грошової оцінки земель міста Києва" (зі змінами)	
	- в зоні пішохідної доступності громадських центрів	1.04
	- у зоні магістралей підвищеного містоформувального значення	1.05
	- у зоні пішохідної доступності швидкісного міського та зовнішнього пасажирського транспорту	1.04
	- у зоні регулювання забудови	1.07
	- в ареалі забруднення грунтів	0.90
Узагальнюючий локальний коефіцієнт	1.04 x 1.05 x 1.04 x 1.07 x 0.90	1.09
Коефіцієнт індексації грошової оцінки	Податковий кодекс України, ст.289; Лист Держземагентства від 14.01.2015 №6-28-0 22-215/2-15	1.249
	Лист Держгеокадастру від 11.01.2016 № 6-28-0 22-201/2-16	1.433
	Лист Держгеокадастру від 12.01.2017 № 22-28-0.22-443/2-17	1.06
НГО частини земельної ділянки	4622.75 x 2114.30 x 2.00 x 1.09 x 1.249 x 1.433 x 1.06	**40 423 880,8**

Начальник управління оренди землі та міського земельного кадастру **Ткаченко**

МП

ДОВІДКОВО: **Розмір ставки земельного податку у відповідності до Положення про плату за землю в місті Кие (додаток 3 до рішення Київської міської ради від 23.06.2011 №242/5629 (зі змінами)**

Площа	Нормативна грошова оцінка	Розмір ставки податку	Підстава визначенн
4622.75 кв.м	40 423 880.81 грн	0.03% від НГО*	п.5.3.3.19 Положенн

* - за умови дотримання вимог, викладених у відповідному пункті Положення

Складено за допомогою ПК "Кадастр"

Оператор Трипуб Тетя

КИЇВСЬКА МІСЬКА ДЕРЖАВНА АДМІНІСТРАЦІЯ
Головне управління земельних ресурсів
✉ 01001 м.Київ, вул. Хрещатик, 32-а ☎ тел. 229 58 72

№ 235 від 27.02 2004 р

Довідка № Ю-25107/2004

про нормативну грошову оцінку частини земельної ділянки (кадастровий № 79:048:020)

видана: ***Обєднанню співвласників багатоквартирного будинку "АКОН-140"***

Місцерозташування: ***м. Київ, р-н Голосіївський, вул. Антоновича, 140***

Функціональне використання: ***землі житлової забудови***

Згідно з заявою №100/27 від 18.02.04р. орендарі будівель та споруд відсутні

Показники	Підстава	Значення
Площа частини земельної ділянки	Технічний звіт по встановленню зовнішніх меж землекористування	347 кв.м
Економіко-планувальна зона	Рішення Київської міської Ради від 27.04.2000 № 104/825 "Про затвердження грошової оцінки земель м. Києва" (додаток 1)	зона №10 Червоноармійська
Базова вартість 1 кв.м. землі	Рішення Київської міської Ради від 27.04.2000 № 104/825 "Про затвердження грошової оцінки земель м. Києва" (додаток 2)	623,79 грн./кв.м
Коефіцієнт на функціональне використання землі	Рішення Київської міської Ради від 27.04.2000 № 104/825 "Про затвердження грошової оцінки земель м. Києва" (додаток 2)	1,00
Коефіцієнт індексації грошової оцінки	Постанова Кабінету Міністрів України від 12.05.2000р №783 "Про проведення індексації грошової оцінки земель" Лист Держкомзему України від 15.01.2001 №14-22-7/132 Лист Держкомзему України від 10.01.2002 №14-22-6/186	1,13 1,182 1,02
Нормативна грошова оцінка частини земельної ділянки	347x623,79x1,00x1,13x1,182x1,02	294892,67 грн.

Начальник управління земельного кадастру **Десятка В.І.**

Україна Київська міська державна адміністрація Головне управління земельних ресурсів м. Київ МП

КИЇВСЬКА МІСЬКА ДЕРЖАВНА АДМІНІСТРАЦІЯ
Головне управління земельних ресурсів
✉ 01001 м.Київ, вул. Хрещатик, 32-а ☎ тел. 229 58 72

№ 236 від 27.02 2004 р

Довідка № Ю-25104/2004

про нормативну грошову оцінку частини земельної ділянки (кадастровий № 79:048:005)

видана: *Обєднанню співвласників багатоквартирного будинку "АКОН-140"*

Місцерозташування: *м. Київ, р-н Голосіївський, вул. Антоновича, 140*

Функціональне використання: *землі житлової забудови*

Згідно з заявою №100/26 від 18.02.04р. орендарі будівель та споруд відсутні

Показники	Підстава	Значення
Площа частини земельної ділянки	Технічний звіт по встановленню зовнішніх меж землекористування	3480 кв.м
Економіко-планувальна зона	Рішення Київської міської Ради від 27.04.2000 № 104/825 "Про затвердження грошової оцінки земель м. Києва" (додаток 1)	зона №10 Червоноармійська
Базова вартість 1 кв.м. землі	Рішення Київської міської Ради від 27.04.2000 № 104/825 "Про затвердження грошової оцінки земель м. Києва" (додаток 2)	623,79 грн./кв.м
Коефіцієнт на функціональне використання землі	Рішення Київської міської Ради від 27.04.2000 № 104/825 "Про затвердження грошової оцінки земель м. Києва" (додаток 2)	1,00
Коефіцієнт індексації грошової оцінки	Постанова Кабінету Міністрів України від 12.05.2000р №783 "Про проведення індексації грошової оцінки земель" Лист Держкомзему України від 15.01.2001 №14-22-7/132 Лист Держкомзему України від 10.01.2002 №14-22-6/186	1,13 1,182 1,02
Нормативна грошова оцінка частини земельної ділянки	3480x623,79x1,00x1,13x1,182x1,02	2957425,03 грн.

Начальник управління земельного кадастру **Десятка В.І.**

МП

Довідка складена за допомогою ПК "Кадастр" © 2003 Київський інститут земельних відносин Оператор Зубець Олег Віталійович

ВИКОНАВЧИЙ ОРГАН КИЇВСЬКОЇ МІСЬКОЇ РАДИ
(КИЇВСЬКА МІСЬКА ДЕРЖАВНА АДМІНІСТРАЦІЯ)
ДЕПАРТАМЕНТ ЗЕМЕЛЬНИХ РЕСУРСІВ
01601 м.Київ, вул. Хрещатик, 32-а
(044) 202-79-87, 279-

№ 433 від 14.02. 2017 р

2 347015 755

ДОВІДКА № Ю-28852/2017

про розмір нормативної грошової оцінки (НГО) земельної ділянки (79:048:0055)

за результатами розрахунку у відповідності до рішення Київської міської ради від 03.07.2014 №23/23 "Про затвердження технічної документації з нормативної грошової оцінки земель міста Києва"

видано: ***Об'єднанню співвласників багатоквартирного будинку "АКОН-140" (Ко ЄДРПОУ:26253359)***

Місце розташування: ***м. Київ, р-н Голосіївський, вул. Антоновича, 140***

Категорія земель: ***не встановлено***

Цільове призначення: ***код відсутній***

Показники	Підстава	Значення
Площа земельної ділянки	Технічний звіт по встановленню зовнішніх меж землекористування	157.12 кв.м
Базова вартість 1 кв.м. землі (№ економіко-планувальної зони)	Рішення Київської міської Ради від 03.07.2014 №23/23 "Про затвердження технічної документації з нормативної грошової оцінки земель міста Києва" (зі змінами)	2114.3 грн./к (№86)
Коефіцієнт Кф	Порядок нормативної грошової оцінки земель населених пунктів (Зареєстр. в Мін. юстиції України 19.12.2016 за №1647/29777)	2.00
Локальні коефіцієнти на місцезнаходження земельної ділянки у межах економіко-планувальної зони	Рішення Київської міської Ради від 03.07.2014 №23/23 "Про затвердження технічної документації з нормативної грошової оцінки земель міста Києва" (зі змінами)	
	- в зоні пішохідної доступності громадських центрів	1.04
	- у зоні магістралей підвищеного містоформувального значення	1.05
	- у зоні пішохідної доступності швидкісного міського та зовнішнього пасажирського транспорту	1.04
	- у зоні регулювання забудови	1.07
	- в ареалі забруднення грунтів	0.90
Узагальнюючий локальний коефіцієнт	1.04 x 1.05 x 1.04 x 1.07 x 0.90	1.09
Коефіцієнт індексації грошової оцінки	Податковий кодекс України, ст.289;	1.249
	Лист Держземагентства від 14.01.2015 №6-28-0 22-215/2-15	1.433
	Лист Держгеокадастру від 11.01.2016 № 6-28-0 22-201/2-16	1.06
	Лист Держгеокадастру від 12.01.2017 № 22-28-0.22-143/2-17	
НГО земельної ділянки	157.12 x 2114.30 x 2.00 x 1.09 x 1.249 x 1.433 x 1.06	**1 373 944,11**

Начальник управління оренди землі та міського земельного кадастру **Ткаченко**

М.П.

Оператор Тригуб Тетя

Складено за допомогою ПК "Кадастр"

ВИКОНАВЧИЙ ОРГАН КИЇВСЬКОЇ МІСЬКОЇ РАДИ
(КИЇВСЬКА МІСЬКА ДЕРЖАВНА АДМІНІСТРАЦІЯ)
ДЕПАРТАМЕНТ ЗЕМЕЛЬНИХ РЕСУРСІВ
01601 м.Київ, вул. Хрещатик, 32-а (044) 202-79-87, 279-44-69

№ 1675 від 30 листопада 2015 р

2 347014 162774

ДОВІДКА № Ю-17373/2015

про розмір нормативної грошової оцінки частини земельної ділянки
(Код ділянки 79:048:020)

за результатами розрахунку у відповідності до рішення Київської міської ради від 03.07.2014 №23/23 "Про затвердження технічної документації з нормативної грошової оцінки земель міста Києва"

видано: ***Обєднанню співвласників багатоквартирного будинку "АКОН-140"***

Місце розташування: *м. Київ, р-н Голосіївський, вул. Антоновича, 140*

Функціональне використання: *землі змішаного використання*
-землі житлової забудови:437.28 кв.м
-землі комерційного використання:22.43 кв.м

Показники	Підстава	Значення
Площа частини земельної ділянки	Технічний звіт по встановленню зовнішніх меж землекористування	459.71 кв.м
Економіко-планувальна зона	Рішення Київської міської Ради від 03.07.2014 №23/23 "Про затвердження технічної документації з нормативної грошової оцінки земель міста Києва"	зона №86
Базова вартість 1 кв.м. землі	Рішення Київської міської Ради від 03.07.2014 №23/23 "Про затвердження технічної документації з нормативної грошової оцінки земель міста Києва"	2114.30 грн./кв.м
Коефіцієнт на функціональне використання землі	Порядок нормативної грошової оцінки земель сільскогосподарського призначення та населених пунктів (Зареєстр. в Мін. юстиції України 5.04.2006 за №388/12262)	1.00 2.50
Локальні коефіцієнти на місцезнаходження земельної ділянки у межах економіко-планувальної зони	Рішення Київської міської Ради від 03.07.2014 №23/23 \"Про затвердження технічної документації з нормативної грошової оцінки земель міста Києва\"	
	- в зоні пішоходної доступності громадських центрів	1.11
	- в зоні магістралей підвищеного містоформуючого значення	1.11
	- в зоні пішоходної доступності швидкісного міського та зовнішнього пасажирського транспорту	1.09
	- в зоні регулювання забудови	1.07
	- в ареалі забруднення грунтів (важкі метали)	0.95
Узагальнюючий локальний коефіцієнт	1.11 x 1.11 x 1.09 x 1.07 x 0.95	1.37
Коефіцієнт індексації грошової оцінки	Податковий кодекс України, ст.289, Лист Держземагентства від 14.01.2015 №6-28-0 22-215/2-15	1.249
Нормативна грошова оцінка частини земельної ділянки	437.28 x 2114.30 x 1.00 x 1.00 x 1.249 22.43 x 2114.30 x 2.50 x 1.37 x 1.249	1154751.84 грн. 202870.50 грн. **1357622.34 грн.**

Заступник начальника управління - начальник відділу грошової оцінки управління оренди землі та міського земельного кадастру **Ткачук І.А.**

М.П.

Складено за допомогою ПК "Кадастр"

Оператор Тригуб Тетяна Едуардівна

ВИКОНАВЧИЙ ОРГАН КИЇВСЬКОЇ МІСЬКОЇ РАДИ
(КИЇВСЬКА МІСЬКА ДЕРЖАВНА АДМІНІСТРАЦІЯ)
ДЕПАРТАМЕНТ ЗЕМЕЛЬНИХ РЕСУРСІВ
01601 м.Київ, вул. Хрещатик, 32-а *(044) 202-79-87, 279-44*

№ 1675 від 11 листопада 2015 р

2 347014 16277

ДОВІДКА № Ю-17373/2015

про розмір нормативної грошової оцінки частини земельної ділянки (Код ділянки 79:048:020)

за результатами розрахунку у відповідності до рішення Київської міської ради від 03.07.2014 №23/23 "Про затвердження технічної документації з нормативної грошової оцінки земель міста Києва"

видано: ***Обєднанню співвласників багатоквартирного будинку "АКОН-140"***

Місце розташування: ***м. Київ, р-н Голосіївський, вул. Антоновича, 140***

Функціональне використання: ***землі змішаного використання***
-землі житлової забудови:437.28 кв.м
-землі комерційного використання:22.43 кв.м

Показники	Підстава	Значення
Площа частини земельної ділянки	Технічний звіт по встановленню зовнішніх меж землекористування	459.71 кв.м
Економіко-планувальна зона	Рішення Київської міської Ради від 03.07.2014 №23/23 "Про затвердження технічної документації з нормативної грошової оцінки земель міста Києва"	зона №86
Базова вартість 1 кв.м. землі	Рішення Київської міської Ради від 03.07.2014 №23/23 "Про затвердження технічної документації з нормативної грошової оцінки земель міста Києва"	2114.30 грн./кв.
Коефіцієнт на функціональне використання землі	Порядок нормативної грошової оцінки земель сільськогосподарського призначення та населених пунктів (Зареєстр. в Мін. юстиції України 5.04.2006 за №388/12262)	1.00 2.50
Локальні коефіцієнти на місцезнаходження земельної ділянки у межах економіко-планувальної зони	Рішення Київської міської Ради від 03.07.2014 №23/23 \"Про затвердження технічної документації з нормативної грошової оцінки земель міста Києва\"	
	- в зоні пішоходної доступності громадських центрів	1.11
	- в зоні магістралей підвищеного містоформуючого значення	1.11
	- в зоні пішоходної доступності швидкісного міського та зовнішнього пасажирського транспорту	1.09
	- в зоні регулювання забудови	1.07
	- в ареалі забруднення грунтів (важкі метали)	0.95
Узагальнюючий локальний коефіцієнт	1.11 x 1.11 x 1.09 x 1.07 x 0.95	1.37
Коефіцієнт індексації грошової оцінки	Податковий кодекс України, ст.289, Лист Держземагентства від 14.01.2015 №6-28-0 22-215/2-15	1.249
Нормативна грошова оцінка частини земельної ділянки	437.28 x 2114.30 x 1.00 x 1.00 x 1.249 22.43 x 2114.30 x 2.50 x 1.37 x 1.249	1154751.84 грн. 202870.50 грн. **1357622.34 грн.**

Заступник начальника управління - начальник відділу грошової оцінки управління оренди землі та міського земельного кадастру **Ткачук І.А.**

М.П.

Складено за допомогою ПК "Кадастр"

Оператор Тригуб Тетяна Едуардівна

ВИКОНАВЧИЙ ОРГАН КИЇВСЬКОЇ МІСЬКОЇ РАДИ
(КИЇВСЬКА МІСЬКА ДЕРЖАВНА АДМІНІСТРАЦІЯ)
ДЕПАРТАМЕНТ ЗЕМЕЛЬНИХ РЕСУРСІВ
01601 м.Київ, вул. Хрещатик, 32-а
(044) 202-79-87, 279-44-69

№ 1176 від 30 листопада 2015 р

2 347014 162712

ДОВІДКА № Ю-17368/2015

про розмір нормативної грошової оцінки частини земельної ділянки
(Код ділянки 79:048:005)

за результатами розрахунку у відповідності до рішення Київської міської ради від 03.07.2014 №23/23 "Про затвердження технічної документації з нормативної грошової оцінки земель міста Києва"

видано: *Обєднанню співвласників багатоквартирного будинку "АКОН-140"*

Місце розташування: *м. Київ, р-н Голосіївський, вул. Антоновича, 140*

Функціональне використання: *землі змішаного використання*
-землі житлової забудови:4548.10 кв.м
-землі комерційного використання:62.05 кв.м

Показники	Підстава	Значення
Площа частини земельної ділянки	Технічний звіт по встановленню зовнішніх меж землекористування	4610.15 кв.м
Економіко-планувальна зона	Рішення Київської міської Ради від 03.07.2014 №23/23 "Про затвердження технічної документації з нормативної грошової оцінки земель міста Києва"	зона №86
Базова вартість 1 кв.м. землі	Рішення Київської міської Ради від 03.07.2014 №23/23 "Про затвердження технічної документації з нормативної грошової оцінки земель міста Києва"	2114.30 грн./кв.м
Коефіцієнт на функціональне використання землі	Порядок нормативної грошової оцінки земель сільськогосподарського призначення та населених пунктів (Зареєстр. в Мін. юстиції України 5.04.2006 за №388/12262)	1.00 2.50
Локальні коефіцієнти на місцезнаходження земельної ділянки у межах економіко-планувальної зони	Рішення Київської міської Ради від 03.07.2014 №23/23 \"Про затвердження технічної документації з нормативної грошової оцінки земель міста Києва\"	
	- в зоні пішоходної доступності громадських центрів	1.11
	- в зоні магістралей підвищеного містоформуючого значення	1.11
	- в зоні пішоходної доступності швидкісного міського та зовнішнього пасажирського транспорту	1.09
	- в зоні регулювання забудови	1.07
	- в ареалі забруднення грунтів (важкі метали)	0.95
Узагальнюючий локальний коефіцієнт	1.11 x 1.11 x 1.09 x 1.07 x 0.95	1.37
Коефіцієнт індексації грошової оцінки	Податковий кодекс України, ст.289, Лист Держземагентства від 14.01.2015 №6-28-0 22-215/2-15	1.249
Нормативна грошова оцінка частини земельної ділянки	4548.10 x 2114.30 x 1.00 x 1.00 x 1.249 62.05 x 2114.30 x 2.50 x 1.37 x 1.249	12010443.74 грн. 561217.76 грн. **12571661.50 грн.**

Заступник начальника управління - начальник відділу грошової оцінки управління оренди землі та міського земельного кадастру **Ткачук І.А.**

М.П.

Складено за допомогою ПК "Кадастр"

Оператор Тригуб Тетяна Едуардівна

КОМУНАЛЬНЕ ПІДПРИЄМСТВО "КИЇВСЬКИЙ МІСЬКИЙ ЦЕНТР ЗЕМЕЛЬНОГО КАДАСТРУ ТА ПРИВАТИЗАЦІЇ ЗЕМЛІ"

✉ 01001 м. Київ вул. Хрещатик, 32-А ☎ 2212630, 2295872, fax 2359269

№ 1041 від 5 жовтня 2010 р

Витяг з технічної документації № Ю-30373/2010

про нормативну грошову оцінку частини земельної ділянки (Обліковий код 79:048:020)

виданий *Обєднанню співвласників багатоквартирного будинку "АКОН-140"*

Місце розташування: *м. Київ, Голосіївський район, вул. Антоновича, 140*

Функціональне використання: *землі змішаного використання*
-землі житлової забудови:452,90 кв.м
-землі комерційного використання:6,83 кв.м

Показники	Підстава	Значення
Площа частини земельної ділянки	Технічний звіт по встановленню зовнішніх меж землекористування	459,73 кв.м
Економіко-планувальна зона	Рішення Київської міської Ради від 26.07.2007 №43/1877 "Про затвердження технічної документації з нормативної грошової оцінки земель міста Києва та Порядку її визначення" (Додаток 2);	зона №86
Базова вартість 1 кв.м. землі	Рішення Київської міської Ради від 26.07.2007 №43/1877 "Про затвердження технічної документації з нормативної грошової оцінки земель міста Києва та Порядку її визначення" (Додаток 2);	1516,19 грн./кв.м
Коефіцієнт на функціональне використання землі	Порядок нормативної грошової оцінки земель сільськогосподарського призначення та населених пунктів (Зареєстр. в Мін. юстиції України 5.04.2006 за №388/12262)	1,00 2,50
Локальні коефіцієнти на місцезнаходження земельної ділянки у межах економіко-планувальної зони	Рішення Київської міської Ради від 26.07.2007 № 43/1877 "Про затвердження технічної документації з нормативної грошової оцінки земель міста Києва та Порядку її визначення" (дод.4)	
	- в зоні пішоходної доступності громадських центрів	1,20
	- в зоні магістралей підвищеного містоформуючого значення	1,20
	- в зоні пішоходної доступності швидкісного міського та зовнішнього пасажирського транспорту	1,15
	- в зоні регулювання забудови	1,11
	- в ареалі забруднення грунтів (важкі метали)	0,95
Узагальнюючий локальний коефіцієнт	1,20 x 1,20 x 1,15 x 1,11 x 0,95	1,75*
Коефіцієнт індексації грошової оцінки	Постанова Кабінету Міністрів України від 12.05.2000р №783 "Про проведення індексації грошової оцінки земель", Лист Державного Агентства земельних ресурсів України від 10.01.08 №14-22-6/55	1,028
	Лист Державного комітету України із земельних ресурсів від 09.01.2009 №14-22-6/87	1,152
	Лист Державного комітету України із земельних ресурсів від 11.01.2010 №641/22/6-10	1,059
Нормативна грошова оцінка частини земельної ділянки	452,90 x 1516,19 x 1,00 x 1,00 x 1,028 x 1,152 x 1,059	861187,07 грн.
	6,83 x 1516,19 x 2,50 x 1,50 x 1,028 x 1,152 x 1,059	48702,04 грн.
		909889,11 грн.

* згідно з додатком 5 до рішення КМР від 26.07.07 № 43/1877 "Про затвердження технічної документації з нормативної грошової оцінки земель міста Києва та Порядку її визначення" значення узагальнюючого локального коефіцієнта не повинно бути нижче 0,50 і вище 1,50.

Директор КП КМПЗК та ПЗ **Гончар В.З.**

М.П.

Складено за допомогою ПК "Кадастр"

Оператор Кудрій Вадим Петрович

КОМУНАЛЬНЕ ПІДПРИЄМСТВО "КИЇВСЬКИЙ МІСЬКИЙ ЦЕНТР ЗЕМЕЛЬНОГО КАДАСТРУ ТА ПРИВАТИЗАЦІЇ ЗЕМЛІ"

✉ 01001 м. Київ вул. Хрещатик, 32-А ☎ 2212630, 2295872, fax 2359269

№ 837 від 16 вересня 2010 р

Витяг з технічної документації № Ю-30280/2010

про нормативну грошову оцінку частини земельної ділянки (Обліковий код 79:048:005)

виданий *Обєднанню співвласників багатоквартирного будинку "АКОН-140"*

Місце розташування: *м. Київ, Голосіївський район, вул. Антоновича, 140*

Функціональне використання: *землі змішаного використання*
-землі житлової забудови:4541,62 кв.м
-землі комерційного використання:68,53 кв.м

Показники	Підстава	Значення
Площа частини земельної ділянки	Технічний звіт по встановленню зовнішних меж землекористування	4610,15 кв.м
Економіко-планувальна зона	Рішення Київської міської Ради від 26.07.2007 №43/1877 "Про затвердження технічної документації з нормативної грошової оцінки земель міста Києва та Порядку її визначення" (Додаток 2);	зона №86
Базова вартість 1 кв.м. землі	Рішення Київської міської Ради від 26.07.2007 №43/1877 "Про затвердження технічної документації з нормативної грошової оцінки земель міста Києва та Порядку її визначення" (Додаток 2);	1516,19 грн./кв.м
Коефіцієнт на функціональне використання землі	Порядок нормативної грошової оцінки земель сільскогосподарського призначення та населених пунктів (Зареєстр. в Мін. юстиції України 5.04.2006 за №388/12262)	1,00 2,50
Локальні коефіцієнти на місцезнаходження земельної ділянки у межах економіко-планувальної зони	Рішення Київської міської Ради від 26.07.2007 № 43/1877 "Про затвердження технічної документації з нормативної грошової оцінки земель міста Києва та Порядку її визначення" (дод.4)	
	- в зоні пішоходної доступності громадських центрів	1,20
	- в зоні магістралей підвищеного містоформуючого значення	1,20
	- в зоні пішоходної доступності швидкісного міського та зовнішнього пасажирського транспорту	1,15
	- в зоні регулювання забудови	1,11
	- в ареалі забруднення грунтів (важкі метали)	0,95
Узагальнюючий локальний коефіцієнт	1,20 x 1,20 x 1,15 x 1,11 x 0,95	1,75*
Коефіцієнт індексації грошової оцінки	Постанова Кабінету Міністрів України від 12.05.2000р №783 "Про проведення індексації грошової оцінки земель", Лист Державного Агентства земельних ресурсів України від 10.01.08 №14-22-6/55	1,028
	Лист Державного комітету України із земельних ресурсів від 09.01.2009 №14-22-6/87	1,152
	Лист Державного комітету України із земельних ресурсів від 11.01.2010 №641/22/6-10	1,059
Нормативна грошова оцінка частини земельної ділянки	4541,62 x 1516,19 x 1,00 x 1,00 x 1,028 x 1,152 x 1,059 68,53 x 1516,19 x 2,50 x 1,50 x 1,028 x 1,152 x 1,059	8635867,60 грн. 488660,44 грн. **9124528,04 грн.**

* згідно з додатком 5 до рішення КМР від 26.07.07 № 43/1877 "Про затвердження технічної документації з нормативної грошової оцінки земель міста Києва та Порядку її визначення" значення узагальнюючого локального коефіцієнта не повинно бути нижче 0,50 і вище 1,50.

Директор КП КМЦЗК та ПЗ **Гончар В.З.**

М.П.

КОМУНАЛЬНЕ ПІДПРИЄМСТВО "КИЇВСЬКИЙ МІСЬКИЙ ЦЕНТР ЗЕМЕЛЬНОГО КАДАСТРУ ТА ПРИВАТИЗАЦІЇ ЗЕМЛІ"

✉ 01001 м. Київ вул. Хрещатик, 32-А ☎ 2212630, 2295872, fax 2359269

№ 39 від 04.02 2009 р

Витяг з технічної документації № Ю-25117/2009

про нормативну грошову оцінку частини земельної ділянки
(кадастровий № 8000000000:79:048:0005)

виданий *Обєднанню співвласників багатоквартирного будинку "АКОН-140"*

Місце розташування: *м. Київ, р-н Голосіївський, вул. Антоновича, 140*

Функціональне використання: *-землі житлової забудови*

Показники	Підстава	Значення
Площа частини земельної ділянки	Технічний звіт по встановленню зовнішніх меж землекористування	4610,20 кв.м
Економіко-планувальна зона	Рішення Київської міської Ради від 26.07.2007 №43/1877 "Про затвердження технічної документації з нормативної грошової оцінки земель міста Києва та Порядку її визначення" (Додаток 2);	зона №86
Базова вартість 1 кв.м. землі	Рішення Київської міської Ради від 26.07.2007 №43/1877 "Про затвердження технічної документації з нормативної грошової оцінки земель міста Києва та Порядку її визначення" (Додаток 2);	1516,19 грн./кв.м
Коефіцієнт на функціональне використання землі	Порядок нормативної грошової оцінки земель сільскогосподарського призначення та населених пунктів (Зареєстр. в Мін. юстиції України 5.04.2006 за №388/12262)	1,00
Узагальнюючий локальний коефіцієнт	1.00	1,00
Коефіцієнт індексації грошової оцінки	Постанова Кабінету Міністрів України від 12.05.2000р №783 "Про проведення індексації грошової оцінки земель", Лист Державного Агентства земельних ресурсів України від 10.01.08 №14-22-6/55	1,028
	Лист Державного комітету України із земельних ресурсів від 09.01.2009 №14-22-6/87	1,152
Нормативна грошова оцінка частини земельної ділянки	4610,20 х 1516,19 х 1,00 х 1,00 х 1,028 х 1,152	**8277877,36 грн.**

Директор КП КМЦЗК **Гончар В.З.**

МП

КОМУНАЛЬНЕ ПІДПРИЄМСТВО "КИЇВСЬКИЙ МІСЬКИЙ ЦЕНТР ЗЕМЕЛЬНОГО КАДАСТРУ ТА ПРИВАТИЗАЦІЇ ЗЕМ.

✉ 01001 м. Київ вул. Хрещатик, 32-А ☎ 2212630, 2295872, fax 23

№ 40 від 04. 02 2009 р

Витяг з технічної документації № Ю-25116/2009

про нормативну грошову оцінку частини земельної ділянки (кадастровий № 8000000000:79:048:0020)

виданий *Обєднанню співвласників багатоквартирного будинку "АКОН-140"*

Місце розташування: *м. Київ, р-н Голосіївський, вул. Антоновича, 140*

Функціональне використання: *-землі житлової забудови*

Показники	Підстава	Значен
Площа частини земельної ділянки	Технічний звіт по встановленню зовнішніх меж землекористування	459,73 к
Економіко-планувальна зона	Рішення Київської міської Ради від 26.07.2007 №43/1877 "Про затвердження технічної документації з нормативної грошової оцінки земель міста Києва та Порядку її визначення" (Додаток 2);	зона №
Базова вартість 1 кв.м. землі	Рішення Київської міської Ради від 26.07.2007 №43/1877 "Про затвердження технічної документації з нормативної грошової оцінки земель міста Києва та Порядку її визначення" (Додаток 2);	1516,19 гр
Коефіцієнт на функціональне використання землі	Порядок нормативної грошової оцінки земель сільскогосподарського призначення та населених пунктів (Зареєстр. в Мін. юстиції України 5.04.2006 за №388/12262)	1,00
Узагальнюючий локальний коефіцієнт	1.00	1,00
Коефіцієнт індексації грошової оцінки	Постанова Кабінету Міністрів України від 12.05.2000р №783 "Про проведення індексації грошової оцінки земель", Лист Державного Агентства земельних ресурсів України від 10.01.08 №14-22-6/55	1,028
	Лист Державного комітету України із земельних ресурсів від 09.01.2009 №14-22-6/87	1,152
Нормативна грошова оцінка частини земельної ділянки	459,73 x 1516,19 x 1,00 x 1,00 x 1,028 x 1,152	**825471,47**

Директор КП КМЦЗК та ПЗ **Гончар І**

М.П.

КОМУНАЛЬНЕ ПІДПРИЄМСТВО "КИЇВСЬКИЙ МІСЬКИЙ ЦЕНТР ЗЕМЕЛЬНОГО КАДАСТРУ ТА ПРИВАТИЗАЦІЇ ЗЕМЛІ"

✉ 01001 м. Київ вул. Хрещатик, 32-А ☎ 2212630, 2295872, fax 235926

№ 40 від 04. 02 2009 р

Витяг з технічної документації № Ю-25116/2009

про нормативну грошову оцінку частини земельної ділянки (кадастровий № 8000000000:79:048:0020)

виданий ***Обєднанню співвласників багатоквартирного будинку "АКОН-140"***

Місце розташування: ***м. Київ, р-н Голосіївський, вул. Антоновича, 140***

Функціональне використання: ***-землі житлової забудови***

Показники	Підстава	Значення
Площа частини земельної ділянки	Технічний звіт по встановленню зовнішніх меж землекористування	459,73 кв.м
Економіко-планувальна зона	Рішення Київської міської Ради від 26.07.2007 №43/1877 "Про затвердження технічної документації з нормативної грошової оцінки земель міста Києва та Порядку її визначення" (Додаток 2);	зона №86
Базова вартість 1 кв.м. землі	Рішення Київської міської Ради від 26.07.2007 №43/1877 "Про затвердження технічної документації з нормативної грошової оцінки земель міста Києва та Порядку її визначення" (Додаток 2);	1516,19 грн./кв.
Коефіцієнт на функціональне використання землі	Порядок нормативної грошової оцінки земель сільскогосподарського призначення та населених пунктів (Зареєстр. в Мін. юстиції України 5.04.2006 за №388/12262)	1,00
Узагальнюючий локальний коефіцієнт	1.00	1,00
Коефіцієнт індексації грошової оцінки	Постанова Кабінету Міністрів України від 12.05.2000р №783 "Про проведення індексації грошової оцінки земель", Лист Державного Агентства земельних ресурсів України від 10.01.08 №14-22-6/55	1,028
	Лист Державного комітету України із земельних ресурсів від 09.01.2009 №14-22-6/87	1,152
Нормативна грошова оцінка частини земельної ділянки	459,73 x 1516,19 x 1,00 x 1,00 x 1,028 x 1,152	**825471,47 грн**

Директор КП КМЦЗК та ПЗ **Гончар В.З.**

М.П.

КОМУНАЛЬНЕ ПІДПРИЄМСТВО "КИЇВСЬКИЙ МІСЬКИЙ ЦЕНТР ЗЕМЕЛЬНОГО КАДАСТРУ ТА ПРИВАТИЗАЦІЇ ЗЕМЛІ"

✉ 01001 м. Київ вул. Хрещатик, 32-А ☎ 2212630, 2295872, fax 2359269

№ 1041 від 5 жовтня 2010 р

Витяг з технічної документації № Ю-30373/2010

про нормативну грошову оцінку частини земельної ділянки (Обліковий код 79:048:020)

виданий *Обєднанню співвласників багатоквартирного будинку "АКОН-140"*

Місце розташування: *м. Київ, Голосіївський район, вул. Антоновича, 140*

Функціональне використання: *землі змішаного використання*
-землі житлової забудови:452,90 кв.м
-землі комерційного використання:6,83 кв.м

Показники	Підстава	Значення
Площа частини земельної ділянки	Технічний звіт по встановленню зовнішніх меж землекористування	459,73 кв.м
Економіко-планувальна зона	Рішення Київської міської Ради від 26.07.2007 №43/1877 "Про затвердження технічної документації з нормативної грошової оцінки земель міста Києва та Порядку її визначення" (Додаток 2);	зона №86
Базова вартість 1 кв.м. землі	Рішення Київської міської Ради від 26.07.2007 №43/1877 "Про затвердження технічної документації з нормативної грошової оцінки земель міста Києва та Порядку її визначення" (Додаток 2);	1516,19 грн./кв.м
Коефіцієнт на функціональне використання землі	Порядок нормативної грошової оцінки земель сільськогосподарського призначення та населених пунктів (Зареєстр. в Мін. юстиції України 5.04.2006 за №388/12262)	1,00 2,50
Локальні коефіцієнти на місцезнаходження земельної ділянки у межах економіко-планувальної зони	Рішення Київської міської Ради від 26.07.2007 № 43/1877 "Про затвердження технічної документації з нормативної грошової оцінки земель міста Києва та Порядку її визначення" (дод.4)	
	- в зоні пішоходної доступності громадських центрів	1,20
	- в зоні магістралей підвищеного містоформуючого значення	1,20
	- в зоні пішоходної доступності швидкісного міського та зовнішнього пасажирського транспорту	1,15
	- в зоні регулювання забудови	1,11
	- в ареалі забруднення грунтів (важкі метали)	0,95
Узагальнюючий локальний коефіцієнт	1,20 x 1,20 x 1,15 x 1,11 x 0,95	1,75*
Коефіцієнт індексації грошової оцінки	Постанова Кабінету Міністрів України від 12.05.2000р №783 "Про проведення індексації грошової оцінки земель", Лист Державного Агентства земельних ресурсів України від 10.01.08 №14-22-6/55	1,028
	Лист Державного комітету України із земельних ресурсів від 09.01.2009 №14-22-6/87	1,152
	Лист Державного комітету України із земельних ресурсів від 11.01.2010 №641/22/6-10	1,059
Нормативна грошова оцінка частини земельної ділянки	452,90 x 1516,19 x 1,00 x 1,00 x 1,028 x 1,152 x 1,059	861187,07 грн.
	6,83 x 1516,19 x 2,50 x 1,50 x 1,028 x 1,152 x 1,059	48702,04 грн.
		909889,11 грн.

* згідно з додатком 5 до рішення КМР від 26.07.07 № 43/1877 "Про затвердження технічної документації з нормативної грошової оцінки земель міста Києва та Порядку її визначення" значення узагальнюючого локального коефіцієнта не повинно бути нижче 0,50 і вище 1,50.

Директор КП КМЦЗК та ПЗ **Гончар В.З.**

М.П.

Складено за допомогою ПК "Кадастр"

Оператор Кудрій Вадим Петрович

КОМУНАЛЬНЕ ПІДПРИЄМСТВО "КИЇВСЬКИЙ МІСЬКИЙ ЦЕНТР ЗЕМЕЛЬНОГО КАДАСТРУ ТА ПРИВАТИЗАЦІЇ ЗЕМЛІ"

✉ 01001 м. Київ вул. Хрещатик, 32-А ☎ 2212630, 2295872, fax 2359269

№ 39 від 04. 02 2009 р

Витяг з технічної документації № Ю-25117/2009

про нормативну грошову оцінку частини земельної ділянки (кадастровий № 8000000000:79:048:0005)

виданий ***Обєднанню співвласників багатоквартирного будинку "АКОН-140"***

Місце розташування: ***м. Київ, р-н Голосіївський, вул. Антоновича, 140***

Функціональне використання: ***-землі житлової забудови***

Показники	Підстава	Значення
Площа частини земельної ділянки	Технічний звіт по встановленню зовнішніх меж землекористування	4610,20 кв.м
Економіко-планувальна зона	Рішення Київської міської Ради від 26.07.2007 №43/1877 "Про затвердження технічної документації з нормативної грошової оцінки земель міста Києва та Порядку її визначення" (Додаток 2);	зона №86
Базова вартість 1 кв.м. землі	Рішення Київської міської Ради від 26.07.2007 №43/1877 "Про затвердження технічної документації з нормативної грошової оцінки земель міста Києва та Порядку її визначення" (Додаток 2);	1516,19 грн./кв.м
Коефіцієнт на функціональне використання землі	Порядок нормативної грошової оцінки земель сільськогосподарського призначення та населених пунктів (Зареєстр. в Мін. юстиції України 5.04.2006 за №388/12262)	1,00
Узагальнюючий локальний коефіцієнт	1.00	1,00
Коефіцієнт індексації грошової оцінки	Постанова Кабінету Міністрів України від 12.05.2000р №783 "Про проведення індексації грошової оцінки земель", Лист Державного Агентства земельних ресурсів України від 10.01.08 №14-22-6/55	1,028
	Лист Державного комітету України із земельних ресурсів від 09.01.2009 №14-22-6/87	1,152
Нормативна грошова оцінка частини земельної ділянки	4610,20 x 1516,19 x 1,00 x 1,00 x 1,028 x 1,152	**8277877,36 грн.**

Директор КП КМБЦК **Гончар В.З.**

Комунальне підприємство «Київський міський центр земельного кадастру та приватизації землі» м. Київ ідентифікаційний код 32873242

Додаток 2
до податкового розрахунку земельного податку
на 2004 рік

Відмітка про одержання:
вхідний N _____
дата _____
штамп податкового органу

23230 ОК 03 4

ЗВІТ ПРО ПІЛЬГИ НА ЗЕМЕЛЬНИЙ ПОДАТОК

N з/п	Назва документа, на підставі якого надано пільгу	Номер документа, на підставі якого надано пільгу	Дата прийняття документа, на підставі якого надано пільгу	Категорія земель, на яку надано пільгу	Розмір пільги у відсотках до загальної суми податку	Термін, на який надано пільгу	Загальна площа земельної ділянки, що перебуває у власності або користуванні (кв. м або га)	Грошова оцінка земельної ділянки з врахуванням коефіцієнта індексації (грн.)	Площа земельної ділянки, на яку надано пільгу (кв.м або га)	Сума пільги (грн.)
1	2	3	4	5	6	7	8	9	10	11
У межах населених пунктів										
	Рішення	**232/392**	**28 12 02г**	**Населення пунктів**	**1%**	**2004**	**3 480,00**	**2957425,03**	**3 480,0**	**878,36**
За межами населених пунктів										
	Усього	*	*	*	*	*	*	*	**3 480,0**	**878,36**

(дата подання розрахунку)

Керівник підприємства _____ (підпис) Н.А. Федосьєнко (прізвище, ініціали)

Головний бухгалтер _____ (підпис) С.П. Пригерук (прізвище, ініціали)

м.Київ * Україна * Обслуговуючий багатоквартирного будинку «АКОН-140» Ідентифікаційний код 26253359

1	2	3	4	5	6	7	8	9	10	11	12	13	14	15
4	Земельні ділянки, надані для потреб лісового господарства, які зайняті виробничими, культурно-побутовими та господарськими будівлями і спорудами, - 3%													
5	Земельні ділянки, надані для Збройних Сил України та інших військових формувань, створених відповідно до законодавства України, залізниць, гірничодобувних підприємств, а також водойми, надані для виробництва рибної продукції, - 25%													
6	Земельні ділянки на тери-торіях та об'єктах приро-доохоронного, оздоровчо- го та рекреаційного при-значення, зайняті виробничими, культурно-побутовими, господарсь-кими будівлями і спору-дами, не пов'язаними з функціональним призначенням цих об'єктів (п'ятикратний розмір відповідного земельного податку)													
7	Інші землі - - - - -													
	Усього			3 480,0	3 480,0	3 480,0				887,23		878,36	8,87	

Пільга надана _____ на термін з _____ до _____
(на підставі якого документа)

(дата подання розрахунку)

Керівник підприємства _____ (підпис) М.Л. Мордалевич (прізвище, ініціали)

Головний бухгалтер _____ (підпис) С.П. Черепус (прізвище, ініціали)

Розрахунок перевірив: _____ (підпис) _____ (посада та прізвище посадової особи податкового органу)

Об'єднання співвласників багатоквартирного будинку * м.Київ * Україна * «АКОН-140» Ідентифікаційний код 26253359

ВИКОНАВЧИЙ ОРГАН КИЇВСЬКОЇ МІСЬКОЇ РАДИ
(КИЇВСЬКА МІСЬКА ДЕРЖАВНА АДМІНІСТРАЦІЯ)
ГОЛОВНЕ УПРАВЛІННЯ ЗЕМЕЛЬНИХ РЕСУРСІВ
01601 м.Київ, вул. Хрещатик, 32-а
(044) 254-16-73

№ 1839 від 29.11 2007 р

Витяг з технічної документації № Ю-12646/2007

про нормативну грошову оцінку частини земельної ділянки (кадастровий № 8000000000:79:048:0005)

виданий *Обєднання співвласників багатоквартирного будинку "АКОН-140"*

Місце розташування: *м. Київ, р-н Голосіївський, вул. Антоновича, 140*

Функціональне використання: *-землі житлової забудови*

Показники	Підстава	Значення
Площа частини земельної ділянки	Технічний звіт по встановленню зовнішніх меж землекористування	3478,78 кв.м
Економіко-планувальна зона	Рішення Київської міської Ради від 26.07.2007 №43/1877 "Про затвердження технічної документації з нормативної грошової оцінки земель міста Києва та Порядку її визначення" (Додаток 2);	зона №86
Базова вартість 1 кв.м. землі	Рішення Київської міської Ради від 26.07.2007 №43/1877 "Про затвердження технічної документації з нормативної грошової оцінки земель міста Києва та Порядку її визначення" (Додаток 2);	1516,19 грн./кв.м
Коефіцієнт на функціональне використання землі	Порядок нормативної грошової оцінки земель сільскогосподарського призначення та населених пунктів (Зареєстр. в Мін. юстиції України 5.04.2006 за №388/12262)	1,00
Узагальнюючий локальний коефіцієнт	1.00	1,00
Нормативна грошова оцінка частини земельної ділянки	3478,78 x 1516,19 x 1,00 x 1,00	**5274491,45 грн.**

Заступник голови КМДА - начальник Головного управління земельних ресурсів **Муховиков А.М.**

125

ФОТОКОПІЯ

А К Т

Приймання – передачі житлового комплексу на вул. **Антоновича, 140**
з балансу на баланс

Комісія у складі:

Голова - голова правління ОСМД "АКОН-140"
Подольська Н.Л.

Члени комісії: - члени правління ОСМД "АКОН-140":
Гаврушко С.Н. - заст. голови правління;
Тинний І.В. - ~~юрист~~;
Лук"янова Т.Ф.
Лозин Е.А.
- заступник управління реалізації замовлень АТ ХК "Київміськбуд"
Козачук В.П.
- заступник генерального директора ДП "ЕКОС"
Лимарчук С.П.
- заступник начальника ЖУ "Південне"
Демірський П.П.
- заступник голови правління АТ "Хрещатикбуд"
Савченко О.П.
- начальник БМУ-16 АТ "Хрещатикбуд"
Кравченко О.Є.

"05" червня 2003 р. провела обстеження активів житлового комплексу за адресою м. Київ, вул. Горького, буд. № 140

що передається з балансу АТ ХК "Київміськбуд"
(назва підприємства, установи, організації, що передає житловий комплекс)

на баланс ОСМД "АКОН-140"
(назва підприємства, установи, організації, що приймає житловий комплекс)

і встановила:
активи житлового будинку мають такі показники

I. Загальні відомості

Рік введення в експлуатацію 09.2001 р.

Матеріали стін цегла

Матеріали покривлі рулон, з-черепиця площа 1520 кв. метрів

Група капітальності А

Кількість поверхів 6-15-19

Об"єм будівлі 65718 куб.метрів

Кількість сходових кліток 3

2. Відомості про площу житлового комплексу , кв. метрів

Площа забудови 2133,55

Загальна площа будинку 18444,2

Житлова площа квартир 7286,8

Загальна площа квартир 13370,5

Загальна площа допоміжних приміщень 5691,8
у тому числі, кв. метрів:
- сходові клітки 668,7
- вестибюлі 26
- позаквартирні коридори 1080
- колясочні ----
- комори 25
- сміттєкамери 33,8
- горища 513,8
- підвали 1788,2
- шахти і машинні відділення ліфтів 107,5
- інші технічні риміщення 1448,8

- Кількість квартир у будинку 87

у тому числі, кв. метрів:

однокімнатних 4 загальною площею 318,6

двокімнатних 1 загальною площею 117,2

трикімнатних 65 загальною площею 10022,6

чотирикімнатних 17 загальною площею 2746,2

п"ятикімнатних і більше 1 загальною площею 165,9

Кількість мешканців

3. Облаштування житлового комплексу

Водопроводом 87 квартир

з довжиною внутрішньобудинкових мереж 1597 метрів

Каналізацією 87 квартир

з довжиною внутрішньобудикових мереж 926 метрів

Центральним опаленням 87 квартир

з довжиною внутрішньобудинкових мереж 1190 метрів

у тому числі:

- від власної котельні ------- квартир

- з довжиною мереж ------- метрів

- від групової котельні ------- квартир

- з довжиною внутрішньобудинкових мереж ------- метрів

- від ТЕЦ 87 квартир

- з довжиною внутрішньобудинкових мереж 1190 метрів

Опаленням від поквартирних котлів, печей, тощо ------ квартир

Гарячим водопостачанням 87 квартир

- з довжиною внутрішньобудинкових мереж 1160 метрів

у тому числі:

- від колонок ------- квартир

- від місцевої котельні ------- квартир

- з довжиною внутрішньобудинкових мереж _____ метрів

- від ТЕЦ 87 квартир

- з довжиною внутрішньобудинкових мереж 1160 метрів

Електроосвітленням 87 квартир

- з довжиною внутрішньобудинкових мереж 1920 метрів

Газопостачанням ------- квартир

- з довжиною внутрішньобудинкових мереж ----- метрів

Стаціонарними електроплитами 87 квартир

Газовими плитами ----- квартир

Ліфтами 5 одиниць, у тому числі підключеними:

до об"єднаних диспетчерських систем ------- одиниць

Сміттєпроводами 3 одиниць

-з довжиною стволов 99 пог. м.

Замково-переговорними пристроями ------- під'їздів

Найбільше теплове навантаження:

- на опалення 0,894 Г/кал/ год.

- на гаряче водопостачання 0,400 Г/кал/год.

- на вентиляцію 0,02 Г/кал/год.

4. Вартість активів – **25 775 599 грн. 67 коп.***(Двадцять п'ять мільйонів сімсот сімдесят п'ять тисяч п'ятсот дев'яносто дев'ять грн. 67 коп.).*

Первісна (переоцінена) вартість житлового комплексу : **25 775 599 грн. 67 коп.***(Двадцять п'ять мільйонів сімсот сімдесят п'ять тисяч п'ятсот дев'яносто дев'ять грн. 67 коп.).*

Знос (амортизація) будинку (на перше число місяця, в якому здійснюється передача житлового комплексу станом на "05" червня 2003 року :

З моменту вводу в експлуатацію по акту державної приймальної комісії затвердженому розпорядженням Московської районної держадміністрації від 11.09.2001 року №1207, лист АТ ХК "КМБ" №28-4721 від 13.09.2002 року, знос та амортизаційні відрахування по будинку не нараховувались.

5. Благоустрій прибудинкової території

Кількість дерев та чагарників – 0 одиниць
Площа газонів та квітників – 570 кв. метрів
Площа асфальтових покрить – 2400 кв. метрів
Площа прибудинкової території – 3410 кв. метрів

Інші відомості про домоволодіння :

З моменту вводу в експлуатацію по акту державної приймальної комісії затвердженому розпорядженням Московської районної держадміністрації від 11.09.2001 року №1207, лист АТ ХК "КМБ" №28-4721 від 13.09.2002 року, і до моменту передачі на баланс ОСББ "Акон-140", житловий будинок по вул. Антоновича, 140 тимчасово перебував на балансі в Управлінні капітального будівництва КМДА.

Експлуатуючою організацією було ДП "ЕКОС".

6. Наслідки огляду та випробувань елементів житлового комплексу:

Зауваження по якості виконаних робіт, та строки усунення недоліків по виконаним роботам визначені у Додатках №1, №2, №3 які є невід'ємними частинами даного Договору.

Даний АКТ вважається підписаним Сторонами з моменту усунення недоліків вказаних у вищезгаданих Додатках.

Разом із житловим комплексом передається така технічна документація:

- технічний паспорт на будинок – передано
- плани поверхів – передані

Схеми інженерного обладнання передані у тому числі:

- холодного та гарячого водопостачання – передано
- каналізації - передані

- теплопостачання; передані
- електропостачання; передані
- газопостачання. ----------
-

Домові книги. Передані

Інше Додаток до протоколу №1: лист Будівельного управління №6 від 29.05.03 №110, гарантійний лист БУ-16 №110 від 05.06.03, лист ОСББ „АКОН-140" №9 від 03.06.03, є невід'ємною частиною цього акту
(перелік документів)

Голова комісії -
голова правління ОСМД "АКОН-140" НЛ. Подольська
Члени комісії:
члени правління ОСМД "АКОН-140":
- заст. голови правління С.Н. Гаврушко

І.В. Тинний

Т.Ф. Лук"янова

Е.А. Лозин

заступник управління реалізації замовлень
АТ ХК "Київміськбуд" В.П. Козачук
заступник генерального директора
ДП "ЕКОС" С.П. Лимарчук
заступник начальника
ЖУ "Південне" П.П.Димірський
заступник голови правління
АТ "Хрещатикбуд" О.П. Савченко

начальник БМУ-16 АТ "Хрещатикбуд" О.Є. Кравченко

АКТ

встановлення та узгодження зовнішніх меж
земельної ділянки в натурі

26.02.2003р. м.Київ

З метою виконання рішення виконкому Київської міської Ради народних депутатів від 17.02.92 р. N 163 " Про проведення в м.Києві інвентарізації земель і ведення державного земельного кадастру " представник Госпрозрахункового виробничого бюро при Укркартгеофонді *провідний спеціаліст Чумаченко О.С.* та представники землекористувачів і землекористувачі- голова правління ***Об'єднання співласників багатоквартирного будинку " АКОН-140" Подольська Н.Л., голова Київської міської професійної спілки працівників будівництва і промисловості будівельних матеріалів Крижановський В.І., Короб Надія Анатоліївна, Нещеретова Нінель Андріївна*** , в присутності представників суміжних землекористувачів: 1.КПЖГ Голосіївського району 2.ВАТ "Київський механічний завод іграшок ім. М.Ф.Ватутіна" 3.МКП "Торговий дім ТДВ",

склали дійсний акт в тому, що нами проведено встановлення в натурі меж земельної ділянки : ***Об'єднання співласників багатоквартирного будинку " АКОН-140", Київська міська професійна спілка працівників будівництва і промисловості будівельних матеріалів, Короб Надія Анатоліївна, Нещеретова Нінель Андріївна(житловий будинок, ділянка 1)***, що знаходиться за адресою: ***вул.Антоновича, 140***

Дані про встановлені в натурі межі наведені в таблиці:

№№ кутів повороту межі	Назва контурів
1-2	*металева огорожа*
2-3	*узгоджена умовна лінія (земля-2,20м.,асфальт -26,07м.)*
3-6	*бордюр проїзду*
6-8	*стіна входу в підземну частину будівлі*
8-9	*стіна будівлі-16.80м, умовна лінія-1.40м*
9-10	*узгоджена умовна лінія (асфальт)*
10-12	*узгоджена умовна лінія(асфальт)-7.05м, бордюр асфальту-36.95м, узгоджена умовна лінія(асфальт)-12.86м, бордюр асф.-3.28м*
12-13	*узгоджена умовна лінія (земля)-9.38м, відмостка будівлі-15.64м*
13-15	*відмостка будівлі*
15-17	*бордюр проїзду*
17-19	*узгоджена умовна лінія (асфальт-3.00м., земля -27.34м.)*
19-20	*цегляна огорожа*
20-27	*узгоджена умовна лінія (асфальт)*
27-30	*стіна будівлі-1.09м, узг умовна лінія(земля)-3.18м,стіна будівлі-4.89м*
30-1	*металева огорожа*

Представниками землекористувачів ніяких претензій при встановленні меж землекористування не заявлено.

Розміри та місцезнаходження землекористування наведені на схемі, що додається.

Представники землекористувачів
та землекористувачі :

Представники суміжних землекористувачів:

1.КПЖГ Голосіївського району, *ж.к 102*

2.ВАТ "Київський механічний завод іграшок ім. М.Ф.Ватутіна"

3.МКП "Торговий дім ТДВ" *уповн. Торговий дім ТДВ*

Представник ГВБ при Укркартгеофонді (*О. Чумаченко*)

М.П.

АБРИС
земельної ділянки

Об'єднання співвласників багатоквартирного будинку " АКОН-140", Київська міська професійна спілка працівників будівництва і промисловості будівельних матеріалів, Короб Надія Анатоліївна, Нещеретова Ніна Андріївна

адреса ділянки : вул.Антоновича, 140

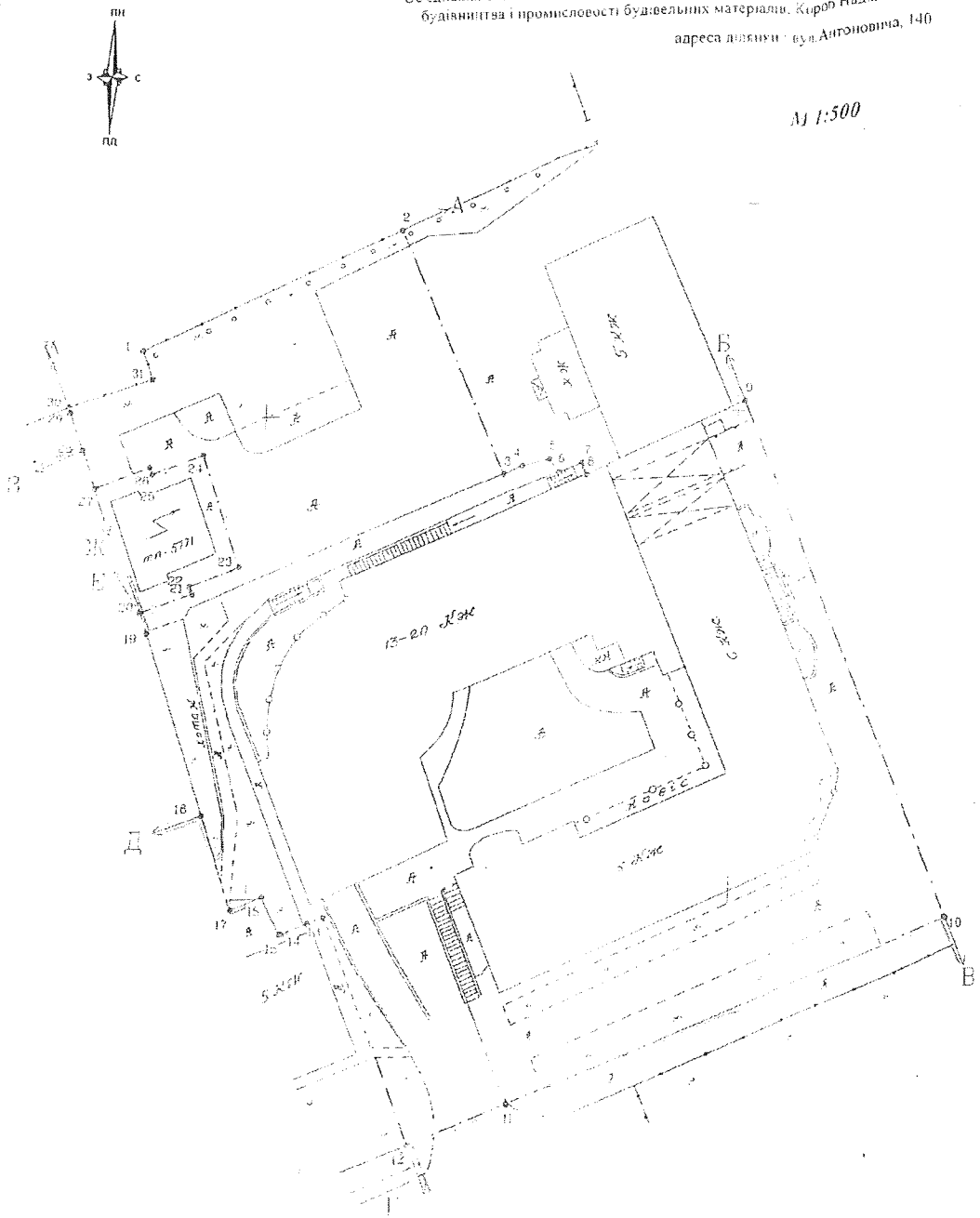
ПН
З
С
ПД
М 1:500
А
Б
В
Г
Д
Е
Ж
З
И
К
13-20 Ж
5 Ж
5 Ж
5 Ж
5 Ж
5 Ж
5 Ж
Ж
Ж

ВІДКОРЕКТОВАНИЙ ПЛАН ЗАБУДОВИ ЗЕМЛЕКОРИСТУВАНЬ З ЕКСПЛІКАЦІЄЮ

Об'єднання співвласників багатоквартирного будинку " АКОН-140", Київська міська професійна спілка працівників будівництва і промисловості будівельних матеріалів, Короб Надія Анатоліївна, Нешкретова Нінель Андріївна вул Антоновича, 140, Голосіївський район

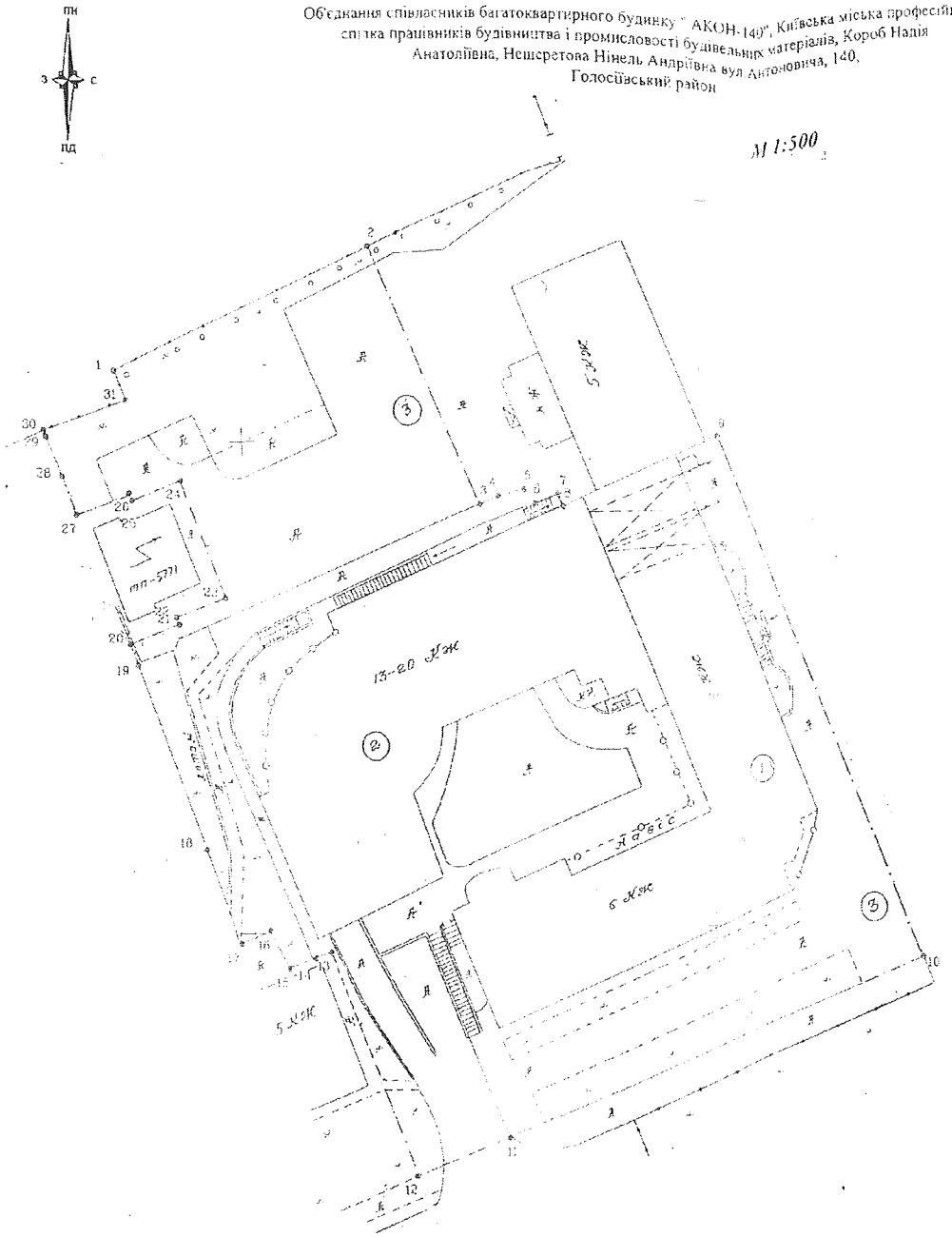

№ п/п	Назва будівлі або угідь	ПЛОЩА кв.м.
1.	6КЖ	846.10
2.	13-20КЖ	850.37
3.	Газони та тверде покриття	3086.52
	Всього	4782.99

УКРАЇНА

ГОЛОСІЇВСЬКА РАЙОННА у м. КИЄВІ ДЕРЖАВНА АДМІНІСТРАЦІЯ

03150, м. Київ, вул. Димитрова, 2, тел.: 226-24-57, ф. 252-83-31, ф/м 269-88-55

31.07.2003 № 26-34
на № б/н від 11.07.03

Голові правління ОСББ
„Акон-140"
Подольській Н.Л.
м.Київ, вул.Горького,140

Шановна Наталіє Леонідівно!

Голосіївською районною у м.Києві державною адміністрацією розглянуто Ваше звернення щодо влаштування паркінгу для мешканців Вашого будинку.

Повідомляємо, що Голосіївська районна у м.Києві держана адміністрація не матиме заперечень проти влаштування автостоянки на земельній ділянці, яка розташована в дворі будинку №138 по вул.Горького /між будинком до ТП/ при умові дотримання санітарних та технічних норм та оформлення права користування земельною ділянкою встановленим порядком.

З повагою,

Заступник голови
адміністрації І.М.Шарко

КОМУНАЛЬНЕ ПІДПРИЄМСТВО "КИЇВСЬКИЙ МІСЬКИЙ ЦЕНТР ЗЕМЕЛЬНОГО КАДАСТРУ ТА ПРИВАТИЗАЦІЇ ЗЕМЛІ"

«У З Г О Д Ж Е Н О»

Начальник відділу землевпорядкування
Голосіївського району

/ Найдьонов О.В.

«16» березня 2010 року

Примірник N 2

ТЕХНІЧНИЙ ЗВІТ

по встановленню зовнішніх
меж землекористування
Об'єднанню співвласників багатоквартирного будинку
"АКОН-140" (проїзд)
що знаходиться за адресою: вул.Антоновича, 140
у Голосіївському районі
м.Києва

Код: 8000000000:79:048:0055

Директор центру *В.І.Гончар*

Заступник директора *О.В. Грабенко*

Начальник відділу *М.В.Чобан*

ГУЗР - КМДА - КІЗВ
ЧЕРГОВИЙ ПЛАН МІСТА
10 ЧЕР 2010

ФАЙЛ ПЕРЕВІРЕНО ТА ПРИЙНЯТО
ДО БАЗИ ДАНИХ. ІНВ.№ 10000

Київ - 2010 р.

S - 157.12

КОМУНАЛЬНЕ ПІДПРИЄМСТВО

«КИЇВСЬКИЙ МІСЬКИЙ ЦЕНТР ЗЕМЕЛЬНОГО КАДАСТРУ ТА ПРИВАТИЗАЦІЇ ЗЕМЛІ»

Замовники: **об'єднанню співвласників багатоквартирного будинку «АКОН-140», гр. Нещеретова Нінель Андріївна, гр. Короб Надія Анатоліївна, Київська міська професійна спілка працівників будівництва і промисловості будівельних матеріалів.**

ПРОЕКТ ЗЕМЛЕУСТРОЮ

щодо відведення земельних ділянок
об'єднанню співвласників багатоквартирного будинку «АКОН-140», громадянці Нещеретовій Нінелі Андріївні, громадянці Короб Надії Анатоліївні, Київській міській професійній спілці працівників будівництва і промисловості будівельних матеріалів
для експлуатації та обслуговування жилого будинку з об'єктами соціально-побутового призначення та благоустрою прилеглої території
на вул. Антоновича, 140 у Голосіївському районі м. Києва

Директор В. Гончар

Перший заступник директора П. Шпирна

Київ - 2010

Державна податкова інспекція у Голосіївському районі Головного управління ДФС у м.Києві
ОТРИМАНО
16602005 Зареєстровано
«01» 04 2017 р.

26253359

ЗАТВЕРДЖЕНО
Наказ Міністерства фінансів України
16 червня 2015 року № 560

Відмітка про одержання (штамп контролюючого органу)

1	**Податкова декларація з плати за землю (земельний податок та/або орендна плата за земельні ділянки державної або комунальної власності)**									**Порядковий номер за рік[1] за видом декларації** 1	X	Земельний податок	
												Орендна плата	
										Тип декларації			
										01		Звітна	
										02		Нова звітна	
										03	X	Уточнююча	
	За	2017	рік		починаючи з[2]	-	.	-	з урахуванням уточнень з[3]	103	.	-	
	За	-	місяць[4]										

2	Платник ПОСЕ "Акон-140" (повне найменування (прізвище, ім'я, по батькові) платника податків згідно з реєстраційними документами)		
3	Код за ЄДРПОУ *		26253359
4	Реєстраційний номер облікової картки платника податків або серія та номер паспорта[5]		
5	Код виду економічної діяльності (КВЕД) (основного виду)		81.10
6	Поштова адреса	Поштовий індекс	03150
	Київ, вул. [illegible], 140	Міжміський код	
		Телефон	5280259
	Електронна адреса[6]	Факс[6]	

7	Найменування контролюючого органу за місцезнаходженням земельної(их) ділянки(ок), до якого подається декларація	
	2657 ГОЛОСІЇВСЬКОМУ РАЙОНІ ГУ ДФС У М.КИЄВІ	
8	Код органу місцевого самоврядування за місцезнаходженням земельної(их) ділянки(ок) за КОАТУУ[7]	8036100000

* Юридичні особи, що обліковуються за Єдиним державним реєстром підприємств та організацій України, зазначають реєстраційний (обліковий) номер платника податків, який присвоюється контролюючим органом.

Інформація, наведена в декларації, є достовірною.

Дата заповнення декларації (дд.мм.рррр) | 1 | 5 | . | 0 | 2 | . | 2 | 0 | 1 | 8 |

Керівник (уповноважена особа) / фізична особа (законний представник) _____ (підпис) Подольська Наталія Леонідівна (ініціали та прізвище)

М.П. (за наявності)

Реєстраційний номер облікової картки платника податків або серія та номер паспорта [6] | 2 | 2 | 8 | 0 | 5 | 1 | 6 | 2 | 2 | 9 |

Головний бухгалтер (особа, відповідальна за ведення бухгалтерського обліку) _____ (підпис) Луньова Надія Федорівна (ініціали та прізвище)

Реєстраційний номер облікової картки платника податків або серія та номер паспорта [6] | 1 | 8 | 5 | 5 | 4 | 0 | 5 | 9 | 6 | 8 |

Ця частина декларації заповнюється посадовими особами контролюючого органу

Відмітка про внесення даних до електронної бази податкової звітності "____" _____ 20__ року

(підпис, ініціали та прізвище посадової особи контролюючого органу)

За результатами камеральної перевірки декларації (потрібне позначити):

порушень (помилок) не виявлено / складено акт від "____" _____ 20__ року № _____

"____" _____20__ року _____

(підпис, ініціали та прізвище посадової особи контролюючого органу)

---

[1] Зазначається номер з послідовно наростаючим числом від кількості поданих відповідних декларацій (із земельного податку або орендної плати).

[2] Заповнюється в разі подання декларації за нововідведені земельні ділянки або за новоукладеними договорами (починаючи з (число/місяць)). Порядковий номер податкового (звітного) місяця проставляється арабськими цифрами (для чисел з однієї цифри в першому полі проставляється «0»).

[3] Заповнюється в разі уточнення податкових зобов'язань (з урахуванням уточнень з (число/місяць)). Порядковий номер податкового (звітного) місяця проставляється арабськими цифрами (для чисел з однієї цифри в першому полі проставляється «0»).

[4] Зазначається місяць в разі подання декларації відповідно до пункту 286.3 статті 286 розділу XII Податкового кодексу України. Порядковий номер місяця проставляється арабськими цифрами (для чисел з однієї цифри в першому полі проставляється «0»).

[5] Зазначається код за ЄДРПОУ платника податку або реєстраційний (обліковий) номер платника податків, який присвоюється контролюючим органом, або реєстраційний номер облікової картки платника податків – фізичної особи.

[6] Серія та номер паспорта зазначаються фізичними особами, які мають відмітку в паспорті про право здійснювати будь-які платежі за серією та номером паспорта.

[7] Зазначається за бажанням платника.

[8] Інформація щодо категорії/цільового призначення земель має відповідати інформації, зазначеній в документах, що засвідчують/підтверджують право власності/користування земельними ділянками. Проставляється номер арабськими цифрами (формат XX.XX) згідно з Класифікацією видів цільового призначення земель, затвердженою наказом Державного комітету України із земельних ресурсів від 23 липня 2010 року № 548, зареєстрованою в Міністерстві юстиції України 01 листопада 2010 року за № 1011/18306.

[9] Зазначається вид права: 1 - власність; 2 - постійне користування; 3 - оренда.

[10] Для декларації за місяць річна сума розраховується, як для декларації за рік.

[11] Зазначається розмір пільги відповідно до законодавства та/або рішення органів виконавчої влади або органів місцевого самоврядування, згідно з якими надаю пільгу.

[12] За потреби кількість рядків розділів I або II може бути збільшено або зменшено.

[13] Значення колонки 3 рядка 3 розділу III декларації має відповідати значенню колонки 17 рядка 2 розділу I декларації або колонки 12 рядка 2 розділу II декларації.

[14] Рядки 4 – 8 заповнюються в разі уточнення податкових зобов'язань.

[15] Рядок 3 розділу III декларації або рядок 5 декларації в редакціях наказу Державної податкової адміністрації України від 24 грудня 2010 року № 1015 "Про затвердження форми Податкової декларації з плати за землю (земельний податок та/або орендна плата за земельні ділянки державної або комунальної власності)", зареєстрованого в Міністерстві юстиції України 13 січня 2011 року за № 42/18780, та наказу Міністерства доходів і зборів України від 30 грудня 2013 року № 865 "Про затвердження форми Податкової декларації з плати за землю (земельний податок та/або орендна плата за земельні ділянки державної або комунальної власності)", зареєстрованого в Міністерстві юстиції України 22 січня 2014 року за № 130/24907.

[16] Сума штрафу нараховується платником самостійно. Розмір штрафу обирається відповідно до підпункту «а» або «б» пункту 50.1 статті 50 глави 2 розділу II Податкового кодексу України.

[17] Сума пені нараховується платником самостійно відповідно до підпункту 129.1.3 пункту 129.1 та абзацу другого пункту 129.4 статті 129 глави 12 розділу II Податкового кодексу України.

[18] Надається за бажанням платника відповідно до пункту 46.4 статті 46 глави 2 розділу II Податкового кодексу України

I. Розрахунок суми земельного податку

Одиниці виміру: гектари - з чотирма десятковими знаками;
кв. м - з двома десятковими знаками;
гривні - з двома десятковими знаками

№ з/п	Категорія земельних ділянок [8]	Документи, які засвідчують/ підтверджують право власності/ користування		Державна реєстрація прав власності/користування(у разі наявності)		Кадастровий номер земельної ділянки (у разі наявності)	Площа земельної ділянки		Нормативна грошова оцінка одиниці площі земельної ділянки (грн)	Нормативна грошова оцінка одиниці площі ріллі по Автономній Республіці Крим або по області (грн)	Ставка податку (%)	Річна сума земельного податку [10] (к. 8 або 9 х к. 10 або 11 х к. 12 / 100)	Пільга			Річна сума земельного податку (до сплати) (к. 13 – к. 16)
		вид права [9]	серія та номер документа	дата (дд.мм. рррр)	номер		га	кв. м					код пільги	розмір пільги [11]	сума пільги	
1	2	3	4	5	6	7	8	9	10	11	12	13	14	15	16	17
1.1 [12]	02.03	2	-	-	-	79:048:0005	-	4 622,55	8 744,55	-	0,03	12 126,64	-	-	-	12 126,64
1.2 [12]	02.03	2	-	-	-	79;048:0055	-	157,12	8 744,55	-	0,03	412,18	-	-	-	412,18
1.3 [12]	02.03	2	-	-	-	79:048:0020	-	476,83	8 744,55	-	0,03	1 250,90	-	-	-	1 250,90
2	Усього	X	X	X	X	X	-	5 256,50	X	X	X	13 789,72	X	X	-	13 789,72

II. Розрахунок суми орендної плати

Одиниці виміру: гектари - з чотирма десятковими знаками;
кв. м - з двома десятковими знаками;
гривні - з двома десятковими знаками

№ з/п	Категорія земельних ділянок [8]	Документи, які засвідчують/ підтверджують право оренди земельної ділянки (договір оренди)		Державна реєстрація прав оренди земельної ділянки		Кадастровий номер земельної ділянки (у разі наявності)	Площа земельної ділянки		Нормативна грошова оцінка одиниці площі земельної ділянки (грн)	Розмір орендної плати (%)	Річна сума орендної плати [10] (к. 8 або 9 х к. 10 х к. 11 / 100)
		дата (дд.мм.рррр)	номер	дата (дд.мм.рррр)	номер		га	кв. м			
1	2	3	4	5	6	7	8	9	10	11	12
1.1 [12]	-	-	-	-	-	-	-	-	-	-	-
2	Усього	X	X	X	X	X	-	-	X	X	-

І. Розрахунок податкового зобов'язання

Одиниця виміру: гривні - з двома десятковими знаками

№ п	Сума зобов'язання, що підлягає сплаті за даними платника	Річна сума 13	Січень	Лютий	Березень	Квітень	Травень	Червень	Липень	Серпень	Вересень	Жовтень	Листопад	Грудень
	2	3	4	5	6	7	8	9	10	11	12	13	14	15
	Нараховано на 2017 рік, усього	13 789,72	1 149,14	1 149,14	1 149,14	1 149,14	1 149,14	1 149,14	1 149,14	1 149,14	1 149,14	1 149,14	1 149,14	1 149,18
14	**Нараховано на 2017 рік за даними раніше поданої декларації** (р. 3 декларації, що уточнюється) 15	6 190,22	515,93	515,93	515,93	515,93	515,93	515,00	515,93	515,93	515,93	515,93	515,93	515,92
14	**Нараховано до збільшення податкового зобов'язання** (позитивне значення (р. 3 - р. 4))	7 599,50	633,21	633,21	633,21	633,21	633,21	634,14	633,21	633,21	633,21	633,21	633,21	633,26
14	**Нараховано до зменшення податкового зобов'язання** (позитивне значення (р. 4 - р. 3))	-	-	-	-	-	-	-	-	-	-	-	-	-
14	**Сума штрафу** ((колонки з 4 по 15 р.5) х 3 % або 5%) 16	228,00	19,00	19,00	19,00	19,00	19,00	19,00	19,00	19,00	19,00	19,00	19,00	19,00
14	**Сума пені** 17	-	-	-	-	-	-	-	-	-	-	-	-	-
	Доповнення до декларації 18											на	-	арк.

з/п	Зміст доповнення 18 :
	-

Інформація, наведена в декларації, є достовірною.

Дата заповнення декларації (дд.мм.рррр) | 1 | 5 | . | 0 | 2 | . | 2 | 0 | 1 | 8 |

Керівник (уповноважена особа) / фізична особа (законний представник) _____ (підпис) Подольська Наталія Леонідівна (ініціали та прізвище)

М.П. (за наявності)

Реєстраційний номер облікової картки платника податків або серія та номер паспорта[6] | 2 | 2 | 8 | 0 | 5 | 1 | 6 | 2 | 2 | 9 |

Головний бухгалтер (особа, відповідальна за ведення бухгалтерського обліку) _____ (підпис) Луньова Надія Федорівна (ініціали та прізвище)

Реєстраційний номер облікової картки платника податків або серія та номер паспорта[6] | 1 | 8 | 5 | 5 | 4 | 0 | 5 | 9 | 6 | 8 |

Ця частина декларації заповнюється посадовими особами контролюючого органу

Відмітка про внесення даних до електронної бази податкової звітності "____" _____ 20__ року

(підпис, ініціали та прізвище посадової особи контролюючого органу)

За результатами камеральної перевірки декларації (потрібне позначити):

порушень (помилок) не виявлено / складено акт від "____" _____ 20__ року № _____

"____" _____20__ року _____ (підпис, ініціали та прізвище посадової особи контролюючого органу)

---

1 Зазначається номер з послідовно наростаючим числом від кількості поданих відповідних декларацій (із земельного податку або орендної плати).

2 Заповнюється в разі подання декларації за нововідведені земельні ділянки або за новоукладеними договорами (починаючи з (число/місяць)). Порядковий номер податкового (звітного) місяця проставляється арабськими цифрами (для чисел з однієї цифри в першому полі проставляється «0»).

3 Заповнюється в разі уточнення податкових зобов'язань (з урахуванням уточнень з (число/місяць)). Порядковий номер податкового (звітного) місяця проставляється арабськими цифрами (для чисел з однієї цифри в першому полі проставляється «0»).

4 Зазначається місяць в разі подання декларації відповідно до пункту 286.3 статті 286 розділу XII Податкового кодексу України. Порядковий номер місяця проставляється арабськими цифрами (для чисел з однієї цифри в першому полі проставляється «0»).

5 Зазначається код за ЄДРПОУ платника податку або реєстраційний (обліковий) номер платника податків, який присвоюється контролюючим органом, або реєстраційний номер облікової картки платника податків – фізичної особи.

6 Серія та номер паспорта зазначаються фізичними особами, які мають відмітку в паспорті про право здійснювати будь-які платежі за серією та номером паспорта.

7 Зазначається за бажанням платника.

8 Інформація щодо категорії/цільового призначення земель має відповідати інформації, зазначеній в документах, що засвідчують/підтверджують право власності/користування земельними ділянками. Проставляється номер арабськими цифрами (формат XX.XX) згідно з Класифікацією видів цільового призначення земель, затвердженою наказом Державного комітету України із земельних ресурсів від 23 липня 2010 року № 548, зареєстрованою в Міністерстві юстиції України 01 листопада 2010 року за № 1011/18306.

9 Зазначається вид права: 1 - власність; 2 - постійне користування; 3 - оренда.

10 Для декларації за місяць річна сума розраховується, як для декларації за рік.

11 Зазначається розмір пільги відповідно до законодавства та/або рішення органів виконавчої влади або органів місцевого самоврядування, згідно з яким надано пільгу.

12 За потреби кількість рядків розділів I або II може бути збільшено або зменшено.

13 Значення колонки 3 рядка 3 розділу III декларації має відповідати значенню колонки 17 рядка 2 розділу I декларації або колонки 12 рядка 2 розділу II декларації.

14 Рядки 4 – 8 заповнюються в разі уточнення податкових зобов'язань.

15 Рядок 3 розділу III декларації або рядок 5 декларації в редакціях наказу Державної податкової адміністрації України від 24 грудня 2010 року № 1015 "Про затвердження форми Податкової декларації з плати за землю (земельний податок та/або орендна плата за земельні ділянки державної або комунальної власності)", зареєстрованого в Міністерстві юстиції України 13 січня 2011 року за № 42/18780, та наказу Міністерства доходів і зборів України від 30 грудня 2013 року № 865 "Про затвердження форми Податкової декларації з плати за землю (земельний податок та/або орендна плата за земельні ділянки державної або комунальної власності)", зареєстрованого в Міністерстві юстиції України 22 січня 2014 року за № 130/24907.

16 Сума штрафу нараховується платником самостійно. Розмір штрафу обирається відповідно до підпункту «а» або «б» пункту 50.1 статті 50 глави 2 розділу I Податкового кодексу України.

17 Сума пені нараховується платником самостійно відповідно до підпункту 129.1.3 пункту 129.1 та абзацу другого пункту 129.4 статті 129 глави 12 розділу I Податкового кодексу України.

18 Надається за бажанням платника відповідно до пункту 46.4 статті 46 глави 2 розділу II Податкового кодексу України

Державна податкова інспекція у Голосіївському районі Головного управління ДФС у м.Києві
ОТРИМАНО
Вх. № 36849 17.02.2017 р.

Відмітка про одержання (штамп контролюючого органу)

ЗАТВЕРДЖЕНО
Наказ Міністерства фінансів України
16.06.2015 року № 560
(у редакції наказу
Міністерства фінансів України
23.01.2017 №9)

1	**Податкова декларація з плати за землю (земельний податок та/або орендна плата за земельні ділянки державної або комунальної власності)**	Порядковий номер за рік [1] за видом декларації 2	X	Земельний податок
			-	Орендна плата
		Тип декларації		
		01	-	Звітна
		02	-	Звітна нова
		03	X	Уточнююча
	за 2017 рік починаючи з [2]			
	за - місяць [4]			з урахуванням уточнень з [3]

2	Платник: **Об"єднання співвласників багатоквартирного будинку "Акон-140"** (повне найменування (прізвище, ім'я, по батькові) платника податків згідно з реєстраційними документами)
3	Податковий номер платника податку [5] або серія та номер паспорта [6] 2 6 2 5 3 3 5 9
4	Код виду економічної діяльності (КВЕД) (основного виду) 8 1 . 1 0
5	Податкова адреса Горького, буд. 140, голосіївський р.-н, м. КИЇВ, 03150 — Поштовий індекс 0 3 1 5 0; Міжміський код; Телефон 5 2 8 0 2 5 9; Факс [7]; Електронна адреса [7] osbb140@ukr.net
6	Найменування контролюючого органу за місцезнаходженням земельної(их) ділянки(ок), до якого подається декларація ДПІ У ГОЛОСІЇВСЬКОМУ РАЙОНІ ГУ ДФС У М.КИЄВІ
7	Код органу місцевого самоврядування за місцезнаходженням земельної(их) ділянки (ок) за КОАТУУ 8 0 3 6 1 0 0 0 0 0

I. Розрахунок суми земельного податку

Одиниці виміру: гектари - з чотирма десятковими знаками;
кв. м - з двома десятковими знаками;
гривні - з двома десятковими знаками

№ з/п	Категорія земельних ділянок [8]	Документи, які засвідчують/ підтверджують право власності/ користування		Державна реєстрація прав власності/користування(у разі наявності)		Кадастровий номер земельної ділянки (у разі наявності)	Площа земельної ділянки		Нормативна грошова оцінка одиниці площі земельної ділянки (грн)	Нормативна грошова оцінка одиниці площі ріллі по Автономній Республіці Крим або по області (грн)	Ставка податку (%)	Річна сума земельного податку [10] (к. 8 або 9 х к. 10 або 11 х к. 12 / 100)	Пільга			Річна сума земельного податку (до сплати) (к. 13 – к. 16)
		вид права [9]	серія та номер документа	дата (дд.мм. рррр)	номер		га	кв. м					код пільги	розмір пільги [11]	сума пільги	
1	2	3	4	5	6	7	8	9	10	11	12	13	14	15	16	17
1.1 [12]	02.03	2	-	-	-	79:048:0005	-	4 622,75	8 744,55	-	0,01	4 042,39	-	-	-	4 042,39
1.2 [12]	02.03	2	-	-	-	79:048:0020	-	476,83	8 744,55	-	0,01	416,97	-	-	-	416,97
1.3 [12]	02.03	2	-	-	-	79:048:0055	-	157,12	8 744,55	-	0,01	137,39	-	-	-	137,39
2	Усього	X	X	X	X	X	-	5 256,70	X	X	X	4 596,75	X	X	-	4 596,75

II. Розрахунок суми орендної плати

Одиниці виміру: гектари - з чотирма десятковими знаками;
кв. м - з двома десятковими знаками;
гривні - з двома десятковими знаками

№ з/п	Категорія земельних ділянок [8]	Документи, які засвідчують/ підтверджують право оренди земельної ділянки (договір оренди)		Державна реєстрація прав оренди земельної ділянки		Кадастровий номер земельної ділянки (у разі наявності)	Площа земельної ділянки		Нормативна грошова оцінка одиниці площі земельної ділянки (грн)	Розмір орендної плати (%)	Річна сума орендної плати [10] (к. 8 або 9 х к. 10 х к. 11 / 100)
		дата (дд.мм.рррр)	номер	дата (дд.мм.рррр)	номер		га	кв. м			
1	2	3	4	5	6	7	8	9	10	11	12
1.1 [12]	-	-	-	-	-	-	-	-	-	-	-
2	Усього	X	X	X	X	X	-	-	X	X	-

Одиниця виміру: **гривні** - з двома десятковими знаками

. Розрахунок податкового зобов'язання

	Сума зобов'язання, що підлягає сплаті за даними платника	Річна сума [13]	Січень	Лютий	Березень	Квітень	Травень	Червень	Липень	Серпень	Вересень	Жовтень	Листопад	Грудень
	2	3	4	5	6	7	8	9	10	11	12	13	14	15
	Нараховано на 2018 рік, усього	4 596,75	383,06	383,06	383,06	383,06	383,06	383,06	383,06	383,06	383,06	383,06	383,06	383,09
14	**Нараховано** на - рік **за даними раніше поданої декларації** (р. 3 декларації, що уточнюється) [15]	-	-	-	-	-	-	-	-	-	-	-	-	-
14	**Нараховано до збільшення податкового зобов'язання** (позитивне значення (р. 3 - р. 4))	-	-	-	-	-	-	-	-	-	-	-	-	-
14	**Нараховано до зменшення податкового зобов'язання** (позитивне значення (р. 4 - р. 3))	-	-	-	-	-	-	-	-	-	-	-	-	-
14	**Сума штрафу** ((колонки з 4 по 15 р.5) х 3 % або 5%) [16]	-	-	-	-	-	-	-	-	-	-	-	-	-
14	**Сума пені** [17]	-	-	-	-	-	-	-	-	-	-	-	-	-
	Доповнення до декларації [18]											на		арк.

№ з/п	Зміст доповнення [18] :
	-

4

Відмітка про одержання
(штамп контролюючого органу)

Державна податкова інспекція у Голосіївському районі Головного управління ДФС у м.Києві
ОТРИМАНО
Вх. № 36848
17 02 2018

ЗАТВЕРДЖЕНО
Наказ Міністерства фінансів України
16.06.2015 року № 560
(у редакції наказу
Міністерства фінансів України
23.01.2017 №9)

1	**Податкова декларація з плати за землю (земельний податок та/або орендна плата за земельні ділянки державної або комунальної власності)**	Порядковий номер за рік [1] за видом декларації 1	X	Земельний податок	
			-	Орендна плата	
		Тип декларації			
		01	X	Звітна	
		02	-	Звітна нова	
		03	-	Уточнююча	

за 2018 рік починаючи з [2] . з урахуванням уточнень з [3] .
за - місяць [4]

2	Платник: **Об"єднання співвласників багатоквартирного будинку "Акон-140"**	
	(повне найменування (прізвище, ім'я, по батькові) платника податків згідно з реєстраційними документами)	
3	Податковий номер платника податку [5] або серія та номер паспорта [6]	2 6 2 5 3 3 5 9
4	Код виду економічної діяльності (КВЕД) (основного виду)	8 1 . 1 0
5	Податкова адреса	Поштовий індекс 0 3 1 5 0
	Горького, буд. 140, голосіївський р.-н, м. КИЇВ, 03150	Міжміський код
		Телефон 5 2 8 0 2 5 9
	Електронна адреса [7] osbb140@ukr.net	Факс [7]
6	Найменування контролюючого органу за місцезнаходженням земельної(их) ділянки(ок), до якого подається декларація	
	ДПІ У ГОЛОСІЇВСЬКОМУ РАЙОНІ ГУ ДФС У М.КИЄВІ	
7	Код органу місцевого самоврядування за місцезнаходженням земельної(их) ділянки (ок) за КОАТУУ	8 0 3 6 1 0 0 0 0 0

Інформація, наведена в декларації, є достовірною.

Дата заповнення декларації (дд.мм.рррр) | 1 | 8 | . | 0 | 2 | . | 2 | 0 | 1 | 9 |

Керівник (уповноважена особа) / фізична особа (законний представник) (підпис) Подольська Наталія Леонідівна (ініціали та прізвище)

М.П. (за наявності)

Реєстраційний номер облікової картки платника податків або серія та номер паспорта [6] | 2 | 2 | 8 | 0 | 5 | 1 | 6 | 2 | 2 | 9 |

Головний бухгалтер (особа, відповідальна за ведення бухгалтерського обліку) (підпис) Луньова Надія Федорівна (ініціали та прізвище)

Реєстраційний номер облікової картки платника податків або серія та номер паспорта [6] | 1 | 8 | 5 | 5 | 4 | 0 | 5 | 9 | 6 | 8 |

Ця частина декларації заповнюється посадовими особами контролюючого органу

Відмітка про внесення даних до електронної бази податкової звітності "____" _____ 20__ року

(підпис, ініціали та прізвище посадової особи контролюючого органу)

За результатами камеральної перевірки декларації (потрібне позначити):

порушень (помилок) не виявлено / складено акт від "____" _____ 20__ року № _____

"____" _____20__ року

(підпис, ініціали та прізвище посадової особи контролюючого органу)

---

1 Зазначається номер з послідовно нарощуючим числом від кількості поданих відповідних декларацій (із земельного податку або орендної плати).

2 Заповнюється в разі подання декларації за нововідведені земельні ділянки або за новоукладеними договорами (починаючи з (число/місяць)). Порядковий номер податкового (звітного) місяця проставляється арабськими цифрами (для чисел з однієї цифри в першому полі проставляється «0»).

3 Заповнюється в разі уточнення податкових зобов'язань (з урахуванням уточнень з (число/місяць)). Порядковий номер податкового (звітного) місяця проставляється арабськими цифрами (для чисел з однієї цифри в першому полі проставляється «0»).

4 Зазначається місяць в разі подання декларації відповідно до пункту 286.3 статті 286 розділу XII Податкового кодексу України. Порядковий номер місяця проставляється арабськими цифрами (для чисел з однієї цифри в першому полі проставляється «0»).

5 Зазначається код за ЄДРПОУ платника податку або реєстраційний (обліковий) номер платника податків, який присвоюється контролюючим органом, або реєстраційний номер облікової картки платника податків – фізичної особи.

6 Серія та номер паспорта зазначаються фізичними особами, які мають відмітку в паспорті про право здійснювати будь-які платежі за серією та номером паспорта

7 Зазначається за бажанням платника.

8 Інформація щодо категорії/цільового призначення земель має відповідати інформації, зазначеній в документах, що засвідчують/підтверджують право власності/користування земельними ділянками. Проставляється номер арабськими цифрами (формат XX.XX) згідно з Класифікацією видів цільового призначення земель, затвердженою наказом Державного комітету України із земельних ресурсів від 23 липня 2010 року № 548, зареєстрованою в Міністерстві юстиції України 01 листопада 2010 року за № 1011/18306.

9 Зазначається вид права: 1 - власність; 2 - постійне користування; 3 - оренда.

10 Для декларації за місяць річна сума розраховується, як для декларації за рік.

11 Зазначається розмір пільги відповідно до законодавства та/або рішення органів виконавчої влади або органів місцевого самоврядування, згідно з якими надано пільгу.

12 За потреби кількість рядків розділів I або II може бути збільшено або зменшено.

13 Значення колонки 3 рядка 3 розділу III декларації має відповідати значенню колонки 17 рядка 2 розділу I декларації або колонки 12 рядка 2 розділу II декларації.

14 Рядки 4 – 8 заповнюються в разі уточнення податкових зобов'язань.

15 Рядок 3 розділу III декларації або рядок 5 декларації в редакціях наказу Державної податкової адміністрації України від 24 грудня 2010 року № 1015 "Про затвердження форми Податкової декларації з плати за землю (земельний податок та/або орендна плата за земельні ділянки державної або комунальної власності)", зареєстрованого в Міністерстві юстиції України 13 січня 2011 року за № 42/18780, та наказу Міністерства доходів і зборів України від 30 грудня 2013 року № 865 "Про затвердження форми Податкової декларації з плати за землю (земельний податок та/або орендна плата за земельні ділянки державної або комунальної власності)", зареєстрованого в Міністерстві юстиції України 22 січня 2014 року за № 130/24907.

16 Сума штрафу нараховується платником самостійно. Розмір штрафу обирається відповідно до підпункту «а» або «б» пункту 50.1 статті 50 глави 2 розділу II Податкового кодексу України.

17 Сума пені нараховується платником самостійно відповідно до підпункту 129.1.3 пункту 129.1 та абзацу другого пункту 129.4 статті 129 глави 12 розділу II Податкового кодексу України.

18 Надається за бажанням платника відповідно до пункту 46.4 статті 46 глави 2 розділу II Податкового кодексу України

I. Розрахунок суми земельного податку

Одиниці виміру: гектари - з чотирма десятковими знаками;
кв. м - з двома десятковими знаками;
гривні - з двома десятковими знаками

№ з/п	Категорія земельних ділянок [8]	Документи, які засвідчують/ підтверджують право власності/ користування		Державна реєстрація прав власності/користування(у разі наявності)		Кадастровий номер земельної ділянки (у разі наявності)	Площа земельної ділянки		Нормативна грошова оцінка одиниці площі земельної ділянки (грн)	Нормативна грошова оцінка одиниці площі ріллі по Автономній Республіці Крим або по області (грн)	Ставка податку (%)	Річна сума земельного податку [10] (к. 8 або 9 х к. 10 або 11 х к. 12 / 100)	Пільга			Річна сума земельного податку (до сплати) (к. 13 – к. 16)
		вид права [9]	серія та номер документа	дата (дд.мм. рррр)	номер		га	кв. м					код пільги	розмір пільги [11]	сума пільги	
1	2	3	4	5	6	7	8	9	10	11	12	13	14	15	16	17
1.1 [12]	-	-	-	-	-	79:048:005	-	4 622,75	8 744,55	-	0,01	4 042,39	-	-	-	4 042,39
1.2 [12]	-	-	-	-	-	79:048:0020	-	476,83	8 744,55	-	0,01	416,97	-	-	-	416,97
1.3 [12]	-	-	-	-	-	79:048:0055	-	157,12	8 744,55	-	0,01	137,39	-	-	-	137,39
2	Усього	X	X	X	X	X	-	5 256,70	X	X	X	4 596,75	X	X	-	4 596,75

II. Розрахунок суми орендної плати

Одиниці виміру: гектари - з чотирма десятковими знаками;
кв. м - з двома десятковими знаками;
гривні - з двома десятковими знаками

№ з/п	Категорія земельних ділянок [8]	Документи, які засвідчують/ підтверджують право оренди земельної ділянки (договір оренди)		Державна реєстрація прав оренди земельної ділянки		Кадастровий номер земельної ділянки (у разі наявності)	Площа земельної ділянки		Нормативна грошова оцінка одиниці площі земельної ділянки (грн)	Розмір орендної плати (%)	Річна сума орендної плати [10] (к. 8 або 9 х к. 10 х к. 11 / 100)
		дата (дд.мм.рррр)	номер	дата (дд.мм.рррр)	номер		га	кв. м			
1	2	3	4	5	6	7	8	9	10	11	12
1.1 [12]	-	-	-	-	-	-	-	-	-	-	-
2	Усього	X	X	X	X	X	-	-	X	X	-

II. Розрахунок податкового зобов'язання

Одиниця виміру: гривні - з двома десятковими знаками

№ з/п	Сума зобов'язання, що підлягає сплаті за даними платника	Річна сума [13]	Січень	Лютий	Березень	Квітень	Травень	Червень	Липень	Серпень	Вересень	Жовтень	Листопад	Грудень
1	2	3	4	5	6	7	8	9	10	11	12	13	14	15
3	Нараховано на 2019 рік, усього	4 596,75	383,06	383,06	383,06	383,06	383,06	383,06	383,06	383,06	383,06	383,06	383,06	383,09
4 [14]	Нараховано на - рік за даними раніше поданої декларації (р. 3 декларації, що уточнюється) [15]	-	-	-	-	-	-	-	-	-	-	-	-	-
5 [14]	Нараховано до збільшення податкового зобов'язання (позитивне значення (р. 3 - р. 4))	-	-	-	-	-	-	-	-	-	-	-	-	-
6 [14]	Нараховано до зменшення податкового зобов'язання (позитивне значення (р. 4 - р. 3))	-	-	-	-	-	-	-	-	-	-	-	-	-
7 [14]	Сума штрафу ((колонки з 4 по 15 р.5) x 3 % або 5%) [16]	-	-	-	-	-	-	-	-	-	-	-	-	-
8 [14]	Сума пені [17]	-	-	-	-	-	-	-	-	-	-	-	-	-
9	Доповнення до декларації [18]											на	-	арк.

№ з/п	Зміст доповнення [18] :
	-

ЗАТВЕРДЖЕНО
Наказ Міністерства фінансів України
16.06.2015 року № 560
(у редакції наказу
Міністерства фінансів України
23.01.2017 №9)

Відмітка про одержання (штамп контролюючого органу)

19 31465 02 19

1	**Податкова декларація з плати за землю (земельний податок та/або орендна плата за земельні ділянки державної або комунальної власності)**	Порядковий номер за рік [1] за видом декларації: 1	X	Земельний податок
			-	Орендна плата
		Тип декларації		
		01	X	Звітна
		02	-	Звітна нова
		03	-	Уточнююча
	за 2019 рік	починаючи з [2]		з урахуванням уточнень з [3]
	за	місяць [4]		

2	Платник: **Об"єднання співвласників багатоквартирного будинку "Акоп-140"**	
	(повне найменування (прізвище, ім'я, по батькові) платника податків згідно з реєстраційними документами)	
3	Податковий номер платника податку [5] або серія та номер паспорта [6]	2 6 2 5 3 3 5 9
4	Код виду економічної діяльності (КВЕД) (основного виду)	81.10
5	Податкова адреса	Поштовий індекс 03150
	Горького, буд. 140, голосіївський р.-н, м. КИЇВ, 03150	Міжміський код
		Телефон 5 2 8 0 2 5 9
	Електронна адреса [7] osbb140@ukr.net	Факс [7]

6	Найменування контролюючого органу за місцезнаходженням земельної(их) ділянки(ок), до якого подається декларація	
	ГОЛОВНЕ УПРАВЛІННЯ ДФС У М.КИЄВІ, ДПІ У ГОЛОСІЇВСЬКОМУ РАЙОНІ (ГОЛОСІЇВСЬКИЙ РАЙОН М.КИЄВА)	
7	Код органу місцевого самоврядування за місцезнаходженням земельної(их) ділянки(ок) за КОАТУУ	8 0 3 6 4 0 0 0 0 0

Інформація, наведена в декларації, є достовірною.

Дата заповнення декларації (дд.мм.рррр) | 2 | 0 | . | 0 | 2 | . | 2 | 0 | 2 | 0 |

Керівник (уповноважена особа) / фізична особа (законний представник) _____ (підпис) Подольська Наталія Леонідівна (ініціали та прізвище)

М.П. (за наявності)

Реєстраційний номер облікової картки платника податків або серія та номер паспорта [6] | 2 | 2 | 8 | 0 | 5 | 1 | 6 | 2 | 2 | 9 |

Головний бухгалтер (особа, відповідальна за ведення бухгалтерського обліку) _____ (підпис) Луньова Надія Федорівна (ініціали та прізвище)

Реєстраційний номер облікової картки платника податків або серія та номер паспорта [6] | 1 | 8 | 5 | 5 | 4 | 0 | 5 | 9 | 6 | 8 |

Ця частина декларації заповнюється посадовими особами контролюючого органу

Відмітка про внесення даних до електронної бази податкової звітності "____" _____ 20__ року

(підпис, ініціали та прізвище посадової особи контролюючого органу)

За результатами камеральної перевірки декларації (потрібне позначити):

порушень (помилок) не виявлено / складено акт від "____" _____ 20__ року № _____

"____" _____20__ року _____ (підпис, ініціали та прізвище посадової особи контролюючого органу)

---

1 Зазначається номер з послідовно наростаючим числом від кількості поданих відповідних декларацій (із земельного податку або орендної плати).

2 Заповнюється в разі подання декларації за нововідведені земельні ділянки або за новоукладеними договорами (починаючи з (число/місяць)). Порядковий номер податкового (звітного) місяця проставляється арабськими цифрами (для чисел з однієї цифри в першому полі проставляється «0»).

3 Заповнюється в разі уточнення податкових зобов'язань (з урахуванням уточнень з (число/місяць)). Порядковий номер податкового (звітного) місяця проставляється арабськими цифрами (для чисел з однієї цифри в першому полі проставляється «0»).

4 Зазначається місяць в разі подання декларації відповідно до пункту 286.3 статті 286 розділу XII Податкового кодексу України. Порядковий номер місяця проставляється арабськими цифрами (для чисел з однієї цифри в першому полі проставляється «0»).

5 Зазначається код за ЄДРПОУ платника податку або реєстраційний (обліковий) номер платника податків, який присвоюється контролюючим органом, або реєстраційний номер облікової картки платника податків – фізичної особи.

6 Серія та номер паспорта зазначаються фізичними особами, які мають відмітку в паспорті про право здійснювати будь-які платежі за серією та номером паспорта.

7 Зазначається за бажанням платника.

8 Інформація щодо категорії/цільового призначення земель має відповідати інформації, зазначеній в документах, що засвідчують/підтверджують право власності/користування земельними ділянками. Проставляється номер арабськими цифрами (формат XX.XX) згідно з Класифікацією видів цільового призначення земель, затвердженою наказом Державного комітету України із земельних ресурсів від 23 липня 2010 року № 548, зареєстрованою в Міністерстві юстиції України 01 листопада 2010 року за № 1011/18306.

9 Зазначається вид права: 1 - власність; 2 - постійне користування; 3 - оренда.

10 Для декларації за місяць річна сума розраховується, як для декларації за рік.

11 Зазначається розмір пільги відповідно до законодавства та/або рішення органів виконавчої влади або органів місцевого самоврядування, згідно з яким надано пільгу.

12 За потреби кількість рядків розділів I або II може бути збільшено або зменшено.

13 Значення колонки 3 рядка 3 розділу III декларації має відповідати значенню колонки 17 рядка 2 розділу I декларації або колонки 12 рядка 2 розділу II декларації.

14 Рядки 4 – 8 заповнюються в разі уточнення податкових зобов'язань.

15 Рядок 3 розділу III декларації або рядок 5 декларації в редакціях наказу Державної податкової адміністрації України від 24 грудня 2010 року № 1015 "Про затвердження форми Податкової декларації з плати за землю (земельний податок та/або орендна плата за земельні ділянки державної або комунальної власності)", зареєстрованого в Міністерстві юстиції України 13 січня 2011 року за № 42/18780, та наказу Міністерства доходів і зборів України від 30 грудня 2013 року № 865 "Про затвердження форми Податкової декларації з плати за землю (земельний податок та/або орендна плата за земельні ділянки державної або комунальної власності)", зареєстрованого в Міністерстві юстиції України 22 січня 2014 року за № 130/24907.

16 Сума штрафу нараховується платником самостійно. Розмір штрафу обирається відповідно до підпункту «а» або «б» пункту 50.1 статті 50 глави 2 розділу II Податкового кодексу України.

17 Сума пені нараховується платником самостійно відповідно до підпункту 129.1.3 пункту 129.1 та абзацу другого пункту 129.4 статті 129 глави 12 розділу II Податкового кодексу України.

18 Надається за бажанням платника відповідно до пункту 46.4 статті 46 глави 2 розділу II Податкового кодексу України

I. Розрахунок суми земельного податку

Одиниці виміру: гектари - з чотирма десятковими знаками;
кв. м - з двома десятковими знаками;
гривні - з двома десятковими знаками

№ з/п	Категорія земельних ділянок [8]	Документи, які засвідчують/ підтверджують право власності/ користування		Державна реєстрація прав власності/користування(у разі наявності)		Кадастровий номер земельної ділянки (у разі наявності)	Площа земельної ділянки		Нормативна грошова оцінка одиниці площі земельної ділянки (грн)	Норматив-на грошова оцінка одиниці площі ріллі по Автономній Республіці Крим або по області (грн)	Ставка податку (%)	Річна сума земельного податку [10] (к. 8 або 9 х к. 10 або 11 х к. 12 / 100)	Пільга			Річна сума земельного податку (до сплати) (к. 13 – к. 16)
		вид права [9]	серія та номер документа	дата (дд.мм. рррр)	номер		га	кв. м					код пільги	розмір пільги [11]	сума пільги	
1	2	3	4	5	6	7	8	9	10	11	12	13	14	15	16	17
1.1 [12]	-	-	-	-	-	79: 048:005	-	4 622,75	8 744,55	-	0,01	4 042,39	-	-	-	4 042,39
1.2 [12]	-	-	-	-	-	79:048:0020	-	476,83	8 744,55	-	0,01	416,97	-	-	-	416,97
1.3 [12]	-	-	-	-	-	79:048:0055	-	157,12	8 744,55	-	0,01	137,39	-	-	-	137,39
2	Усього	X	X	X	X	X	-	5 256,70	X	X	X	4 596,75	X	X	-	4 596,75

II. Розрахунок суми орендної плати

Одиниці виміру: гектари - з чотирма десятковими знаками;
кв. м - з двома десятковими знаками;
гривні - з двома десятковими знаками

№ з/п	Категорія земельних ділянок [8]	Документи, які засвідчують/ підтверджують право оренди земельної ділянки (договір оренди)		Державна реєстрація прав оренди земельної ділянки		Кадастровий номер земельної ділянки (у разі наявності)	Площа земельної ділянки		Нормативна грошова оцінка одиниці площі земельної ділянки (грн)	Розмір орендної плати (%)	Річна сума орендної плати [10] (к. 8 або 9 х к. 10 х к. 11 / 100)
		дата (дд.мм.рррр)	номер	дата (дд.мм.рррр)	номер		га	кв. м			
1	2	3	4	5	6	7	8	9	10	11	12
1.1 [12]	-	-	-	-	-	-	-	-	-	-	-
2	Усього	X	X	X	X	X	-	-	X	X	-

Одиниця виміру: гривні - з двома десятковими знаками

Розрахунок податкового зобов'язання

	Сума зобов'язання, що підлягає оплаті за даними платника	Річна сума 13	Січень	Лютий	Березень	Квітень	Травень	Червень	Липень	Серпень	Вересень	Жовтень	Листопад	Грудень
1	2	3	4	5	6	7	8	9	10	11	12	13	14	15
	Нараховано на 2020 рік, усього	4 596,75	383,06	383,06	383,06	383,06	383,06	383,06	383,06	383,06	383,06	383,06	383,06	383,09
14	Нараховано на - рік за даними раніше поданої декларації (р. 3 декларації, що уточнюється) 15	-	-	-	-	-	-	-	-	-	-	-	-	-
14	Нараховано до збільшення податкового зобов'язання (позитивне значення (р. 3 - р. 4))	-	-	-	-	-	-	-	-	-	-	-	-	-
14	Нараховано до зменшення податкового зобов'язання (позитивне значення (р. 4 - р. 3))	-	-	-	-	-	-	-	-	-	-	-	-	-
14	Сума штрафу ((колонки з 4 по 15 р.5) x 3 % або 5%) 16	-	-	-	-	-	-	-	-	-	-	-	-	-
14	Сума пені 17	-	-	-	-	-	-	-	-	-	-	-	-	-
	Доповнення до декларації 18											на		арк.

№ з/п	Зміст доповнення 18 :
1	-

ЗАТВЕРДЖЕНО
Наказ Міністерства фінансів України
16.06.2015 року № 560
(у редакції наказу
Міністерства фінансів України
23.01.2017 №9)

Відмітка про одержання
(штамп контролюючого органу)

Головне управління ДПС у м. Києві
33625
16
ОТРИМАНО,
попередньо перевірено та прийнято
20.02.22
вх. №

1	**Податкова декларація з плати за землю (земельний податок та/або орендна плата за земельні ділянки державної або комунальної власності)**	Порядковий номер за рік [1] за видом декларації	X	Земельний податок
			-	Орендна плата
		Тип декларації		
		01	X	Звітна
		02	-	Звітна нова
		03	-	Уточнююча

за 2020 рік починаючи з [2] ... з урахуванням уточнень з [3] ...

за ... місяць [4]

2	Платник: **Об"єднання співвласників багатоквартирного будинку "Акон-140"** (повне найменування (прізвище, ім'я, по батькові) платника податків згідно з реєстраційними документами)	
3	Податковий номер платника податку [5] або серія та номер паспорта [6]	2 6 2 5 3 3 5 9
4	Код виду економічної діяльності (КВЕД) (основного виду)	8 1 . 1 0
5	Податкова адреса	Поштовий індекс 0 3 1 5 0
	Горького, буд. 140, голосіївський р.-н, м. КИЇВ, 03150	Міжміський код
		Телефон 5 2 8 0 2 5 9
	Електронна адреса [7] osbb140@ukr.net	Факс [7]
6	Найменування контролюючого органу за місцезнаходженням земельної(их) ділянки(ок), до якого подається декларація	
	ГОЛОВНЕ УПРАВЛІННЯ ДПС У М.КИЄВІ, ДПІ У ГОЛОСІЇВСЬКОМУ РАЙОНІ (ГОЛОСІЇВСЬКИЙ РАЙОН М.КИЄВА)	
7	Код органу місцевого самоврядування за місцезнаходженням земельної(их) ділянки(ок) за КОАТУУ	8 0 3 6 1 0 0 0 0 0

нформація, наведена в декларації, є достовірною.

Дата заповнення декларації (дд.мм.рррр) | 1 | 8 | . | 0 | 2 | . | 2 | 0 | 1 | 9 |

Керівник (уповноважена особа) / фізична особа (законний представник)

(підпис) Подольська Наталія Леонідівна
(ініціали та прізвище)

М.П. (за наявності)

Реєстраційний номер облікової картки платника податків або серія та номер паспорта [6] | 2 | 2 | 8 | 0 | 5 | 1 | 6 | 2 | 2 | 9 |

Головний бухгалтер (особа, відповідальна за ведення бухгалтерського обліку)

(підпис) Луньова Надія Федорівна
(ініціали та прізвище)

Реєстраційний номер облікової картки платника податків або серія та номер паспорта [6] | 1 | 8 | 5 | 5 | 4 | 0 | 5 | 9 | 6 | 8 |

Ця частина декларації заповнюється посадовими особами контролюючого органу

Відмітка про внесення даних до електронної бази податкової звітності "____" _____ 20__ року

(підпис, ініціали та прізвище посадової особи контролюючого органу)

За результатами камеральної перевірки декларації (потрібне позначити):

порушень (помилок) не виявлено / складено акт від "____" _____ 20__ року № _____

"____" _____20__ року _____
(підпис, ініціали та прізвище посадової особи контролюючого органу)

---

[1] Зазначається номер з послідовно наростаючим числом від кількості поданих відповідних декларацій (із земельного податку або орендної плати).

[2] Заповнюється в разі подання декларації за нововідведені земельні ділянки або за новоукладеними договорами (починаючи з (число/місяць)). Порядковий номер податкового (звітного) місяця проставляється арабськими цифрами (для чисел з однієї цифри в першому полі проставляється «0»).

[3] Заповнюється в разі уточнення податкових зобов'язань (з урахуванням уточнень з (число/місяць)). Порядковий номер податкового (звітного) місяця проставляється арабськими цифрами (для чисел з однієї цифри в першому полі проставляється «0»).

[4] Зазначається місяць в разі подання декларації відповідно до пункту 286.3 статті 286 розділу XII Податкового кодексу України. Порядковий номер місяця проставляється арабськими цифрами (для чисел з однієї цифри в першому полі проставляється «0»).

[5] Зазначається код за ЄДРПОУ платника податку або реєстраційний (обліковий) номер платника податків, який присвоюється контролюючим органом, або реєстраційний номер облікової картки платника податків – фізичної особи.

[6] Серія та номер паспорта зазначаються фізичними особами, які мають відмітку в паспорті про право здійснювати будь-які платежі за серією та номером паспорта.

[7] Зазначається за бажанням платника.

[8] Інформація щодо категорії/цільового призначення земель має відповідати інформації, зазначеній в документах, що засвідчують/підтверджують право власності/користування земельними ділянками. Проставляється номер арабськими цифрами (формат XX.XX) згідно з Класифікацією видів цільового призначення земель, затвердженою наказом Державного комітету України із земельних ресурсів від 23 липня 2010 року № 548, зареєстрованою в Міністерстві юстиції України 01 листопада 2010 року за № 1011/18306.

[9] Зазначається вид права: 1 - власність; 2 - постійне користування; 3 - оренда.

[10] Для декларації за місяць річна сума розраховується, як для декларації за рік.

[11] Зазначається розмір пільги відповідно до законодавства та/або рішення органів виконавчої влади або органів місцевого самоврядування, згідно з яким надано пільгу.

[12] За потреби кількість рядків розділів I або II може бути збільшено або зменшено.

[13] Значення колонки 3 рядка 3 розділу III декларації має відповідати значенню колонки 17 рядка 2 розділу I декларації або колонки 12 рядка 2 розділу II декларації.

[14] Рядки 4 – 8 заповнюються в разі уточнення податкових зобов'язань.

[15] Рядок 3 розділу III декларації або рядок 5 декларації в редакціях наказу Державної податкової адміністрації України від 24 грудня 2010 року № 1015 "Про затвердження форми Податкової декларації з плати за землю (земельний податок та/або орендна плата за земельні ділянки державної або комунальної власності)", зареєстрованого в Міністерстві юстиції України 13 січня 2011 року за № 42/18780, та наказу Міністерства доходів і зборів України від 30 грудня 2013 року № 865 "Про затвердження форми Податкової декларації з плати за землю (земельний податок та/або орендна плата за земельні ділянки державної або комунальної власності)", зареєстрованого в Міністерстві юстиції України 22 січня 2014 року за № 130/24907.

[16] Сума штрафу нараховується платником самостійно. Розмір штрафу обирається відповідно до підпункту «а» або «б» пункту 50.1 статті 50 глави 2 розділу II Податкового кодексу України.

[17] Сума пені нараховується платником самостійно відповідно до підпункту 129.1.3 пункту 129.1 та абзацу другого пункту 129.4 статті 129 глави 12 розділу II Податкового кодексу України.

[18] Надається за бажанням платника відповідно до пункту 46.4 статті 46 глави 2 розділу II Податкового кодексу України

Одиниця виміру: **гривні** - з двома десятковими знаками

III. Розрахунок податкового зобов'язання

№ з/п	Сума зобов'язання, що підлягає оплаті за даними платника	Річна сума [13]	Січень	Лютий	Березень	Квітень	Травень	Червень	Липень	Серпень	Вересень	Жовтень	Листопад	Грудень
1	2	3	4	5	6	7	8	9	10	11	12	13	14	15
3	**Нараховано** на 2019 рік, усього	4 596,75	383,06	383,06	383,06	383,06	383,06	383,06	383,06	383,06	383,06	383,06	383,06	383,09
4 [14]	**Нараховано** на - рік **за даними раніше поданої декларації** (р. 3 декларації, що уточнюється) [15]	-	-	-	-	-	-	-	-	-	-	-	-	-
5 [14]	**Нараховано до збільшення податкового зобов'язання** (позитивне значення (р. 3 - р. 4))	-	-	-	-	-	-	-	-	-	-	-	-	-
6 [14]	**Нараховано до зменшення податкового зобов'язання** (позитивне значення (р. 4 - р. 3))	-	-	-	-	-	-	-	-	-	-	-	-	-
7 [14]	**Сума штрафу** ((колонки з 4 по 15 р.5) x 3 % або 5%) [16]	-	-	-	-	-	-	-	-	-	-	-	-	-
8 [14]	**Сума пені** [17]	-	-	-	-	-	-	-	-	-	-	-	-	-
9	Доповнення до декларації [18]											на		арк.

№ з/п	Зміст доповнення [18] :
1	-

I. Розрахунок суми земельного податку

№ з/п	Категорія земельних ділянок [8]	Документи, які засвідчують/ підтверджують право власності/ користування		Державна реєстрація прав власності/користування(у разі наявності)		Кадастровий номер земельної ділянки (у разі наявності)	Площа земельної ділянки		Нормативна грошова оцінка одиниці площі земельної ділянки (грн)	Нормативна грошова оцінка одиниці площі ріллі по Автономній Республіці Крим або по області (грн)	Ставка податку (%)	Річна сума земельного податку [10] (к. 8 або 9 х к. 10 або 11 х к. 12 / 100)	Пільга			Сума земельного податку (до сплати) (к. 13 – к. 16)
		вид права [9]	серія та номер документа	дата (дд.мм. рррр)	номер		га	кв. м					код пільги	розмір пільги [11]	сума пільги	
1	2	3	4	5	6	7	8	9	10	11	12	13	14	15	16	17
1.1 [12]	-	-	-	-	-	79:048:005	-	4 622,75	8 744,55	-	0,01	4 042,39	-	-	-	4 042,39
1.2 [12]	-	-	-	-	-	79:048:0020	-	476,83	8 744,55	-	0,01	416,97	-	-	-	416,97
1.3 [12]	-	-	-	-	-	79:048:0055	-	157,12	8 744,55	-	0,01	137,39	-	-	-	137,39
2	Усього	X	X	X	X	X	-	5 256,70	X	X	X	4 596,75	X	X	-	4 596,75

Одиниці виміру: **гектари** - з чотирма десятковими знаками;
кв. м - з двома десятковими знаками;
гривні - з двома десятковими знаками

II. Розрахунок суми орендної плати

№ з/п	Категорія земельних ділянок [8]	Документи, які засвідчують/ підтверджують право оренди земельної ділянки (договір оренди)		Державна реєстрація прав оренди земельної ділянки		Кадастровий номер земельної ділянки (у разі наявності)	Площа земельної ділянки		Нормативна грошова оцінка одиниці площі земельної ділянки (грн)	Розмір орендної плати (%)	Річна сума орендної плати [10] (к. 8 або 9 х к. 10 х к. 11 / 100)
		дата (дд.мм.рррр)	номер	дата (дд.мм.рррр)	номер		га	кв. м			
1	2	3	4	5	6	7	8	9	10	11	12
1.1 [12]	-	-	-	-	-	-	-	-	-	-	-
2	Усього	X	X	X	X	X	-	-	X	X	-

ЗАТВЕРДЖЕНО
Наказ Міністерства фінансів України
16.06.2015 року № 560
(у редакції наказу
Міністерства фінансів України
23.01.2017 №9)

Відмітка про одержання (штамп контролюючого органу)

19 31465 02 19

1	**Податкова декларація з плати за землю (земельний податок та/або орендна плата за земельні ділянки державної або комунальної власності)**	Порядковий номер за рік [1] за видом декларації: 1	X	Земельний податок
			-	Орендна плата
		Тип декларації		
		01	X	Звітна
		02	-	Звітна нова
		03	-	Уточнююча

за	2	0	1	9	рік	починаючи з [2]			.			з урахуванням уточнень з [3]			.		
за			місяць [4]														

2	Платник: **Об"єднання співвласників багатоквартирного будинку "Акон-140"** (повне найменування (прізвище, ім'я, по батькові) платника податків згідно з реєстраційними документами)												
3	Податковий номер платника податку [5] або серія та номер паспорта [6]	2	6	2	5	3	3	5	9				
4	Код виду економічної діяльності (КВЕД) (основного виду)	8	1	.	1	0							
5	Податкова адреса	Поштовий індекс	0	3	1	5	0						
	Горького, буд. 140, голосіївський р.-н, м. КИЇВ, 03150	Міжміський код											
		Телефон	5	2	8	0	2	5	9				
	Електронна адреса [7] osbb140@ukr.net	Факс [7]											

6	Найменування контролюючого органу за місцезнаходженням земельної(их) ділянки(ок), до якого подається декларація: ГОЛОВНЕ УПРАВЛІННЯ ДФС У М.КИЄВІ, ДПІ У ГОЛОСІЇВСЬКОМУ РАЙОНІ (ГОЛОСІЇВСЬКИЙ РАЙОН М.КИЄВА)										
7	Код органу місцевого самоврядування за місцезнаходженням земельної(их) ділянки(ок) за КОАТУУ	8	0	3	6	1	0	0	0	0	0

Додаток 4
до податкового розрахунку земельного податку
на 2003 рік

Державна податкова інспекція ... м.Києва
... ДОКУМЕНТІВ
370970 02 03 2004

Відмітка про одержання:
вхідний N _____
дата _____
штамп податкового органу

РОЗРАХУНОК ЗЕМЕЛЬНОГО ПОДАТКУ НА ЗЕМЕЛЬНІ ДІЛЯНКИ НАСЕЛЕНИХ ПУНКТІВ, ЯКИМ ВСТАНОВЛЕНО ГРОШОВУ ОЦІНКУ

N з/п	Вид земель	Кадастровий номер земельної ділянки	Адреса земельної ділянки	Площа земельної ділянки, на яку надано пільгу (кв.м)	Загальна площа земельної ділянки (кв.м.)	Площа земельної ділянки, яка підлягає оподаткуванню (кв.м)		Грошова оцінка земельної ділянки з урахуванням коефіцієнта індексації (грн.)		Сума нарахованого земельного податку за даними платника (грн.)		Сума пільги (грн.)	Загальна сума земельного податку, яка підлягає сплаті грн.)	
						на загальних підставах	при здачі в оренду	на загальних підставах	при здачі в оренду	на загальних підставах	при здачі в оренду		за даними платника	за даними податкового органу
1	2	3	4	5	6	7	8	9	10	11	12	13	14	15
1	Земельні ділянки, зайняті житловим фондом, кооперативними автостоянками для зберігання особистих транспортних засобів громадян, гаражно-будівельними, дачно-будівельними кооперативами, - 3%	79:048:005	Київ Голосіївського р-ну Антоновича,140 (Горького)	3 480,0	3 480,0	3 480,0		623,79 К-1,0 К-1,13 К-1,182 К-1,02 1% 3% 1%		887,23		878,36	8,87	
2	Земельні ділянки, надані для потреб сільськогосподарського виробництва, які зайняті виробничими, культурно-побутовими та господарськими будівлями і спорудами, - 3%													
3	Земельні ділянки, надані для потреб водного господарства, які зайняті виробничими, куль-турно-побутовими та господарськими будівлями і спорудами, - 3%													

Відмітка про одержання (штамп ДПІ) | Податкових документів в обмеженій кількості за 20 грн. 00 коп. 230970 02 05 2004 р. №226 підпис

Наказ Державної податкової адміністрації України від 02.12.2003 № 582

Податковий розрахунок земельного податку

1	Звітний розрахунок	X			
	Новий звітний розрахунок		Уточнюючий розрахунок		Юридична особа X
	На 2 0 0 3 рік		За нововідведені земельні ділянки		

2 Повна назва платника податку: Об'єднання співвласників багатоквартирного будинку „Апон-140"

3 Ідентифікаційний код за ЄДРПОУ: 2 6 2 5 3 3 5 9

Код виду економічної діяльності (КВЕД)

4 Код організаційно-правової форми господарювання: 4 1 1 | Код форми власності: 3

5 Місцезнаходження платника: Юрьєва, 140 (Антонівка) | Поштовий індекс | Міжміський код | Телефон: 2 6 8 0 2 5 9 | Факс | E-mail

6 До державної податкової інспекції (адміністрації) в: Голосіївському р-ні

7 Код органу місцевого самоврядування за місцезнаходженням земельної ділянки за КОАТУУ

N з/п	Категорія земель	Загальна сума нарахованого земельного податку, що підлягає сплаті (грн., коп.)
1	2	3
1	Землі сільськогосподарського призначення, усього	.
	у тому числі:	
1.1	у межах населених пунктів	.
1.2	за межами населених пунктів	.
2	Землі населених пунктів	.
3	Землі несільськогосподарського призначення, за межами населених пунктів	.
4	Разом нараховано податку за поточний рік	2 . 2 2
	у тому числі за базові податкові (звітні) місяці поточного року	
4.1	січень	- . -
4.2	лютий	- . -
4.3	березень	- . -
4.4	квітень	- . -
4.5	травень	- . -
4.6	червень	- . -
4.7	липень	- . -
4.8	серпень	- . -
4.9	вересень	- . -
4.10	жовтень	0 . 7 4
4.11	листопад	0 . 7 4
4.12	грудень	0 . 7 4
5	Нараховано податку за ____ рік за даними раніше поданого розрахунку, що уточнюється* (р. 4 розрахунку, що уточнюється)	.
	у тому числі в розрізі базових податкових (звітних) місяців за даними раніше поданого розрахунку, що уточнюється	
5.1	січень (р. 4.1 розрахунку, що уточнюється)*	.
5.2	лютий (р. 4.2 розрахунку, що уточнюється)*	.
5.3	березень (р. 4.3 розрахунку, що уточнюється)*	.
5.4	квітень (р. 4.4 розрахунку, що уточнюється)*	.
5.5	травень (р. 4.5 розрахунку, що уточнюється)*	.
5.6	червень (р. 4.6 розрахунку, що уточнюється)*	.
5.7	липень (р. 4.7 розрахунку, що уточнюється)*	.
5.8	серпень (р. 4.8 розрахунку, що уточнюється)*	.
5.9	вересень (р. 4.9 розрахунку, що уточнюється)*	.
5.10	жовтень (р. 4.10 розрахунку, що уточнюється)*	.
5.11	листопад (р. 4.11 розрахунку, що уточнюється)*	.
5.12	грудень (р. 4.12 розрахунку, що уточнюється)*	.

	Сума податку, яка збільшує податкове зобов'язання у зв'язку з виправленими помилки* (р. 4 - р. 5), якщо р. 4 > р. 5
	у тому числі в розрізі базових податкових (звітних) місяців
6.1	січень
6.2	лютий
6.3	березень
6.4	квітень
6.5	травень
6.6	червень
6.7	липень
6.8	серпень
6.9	вересень
6.10	жовтень
6.11	листопад
6.12	грудень
7	Сума податку, яка зменшує податкове зобов'язання у зв'язку з виправленими помилки* (р. 5 - р. 4), якщо р. 5 > р. 4
	у тому числі в розрізі базових податкових (звітних) місяців
7.1	січень
7.2	лютий
7.3	березень
7.4	квітень
7.5	травень
7.6	червень
7.7	липень
7.8	серпень
7.9	вересень
7.10	жовтень
7.11	листопад
7.12	грудень
8	Сума штрафу (нараховується платником самостійно відповідно до пункту 17.2 статті 17 Закону України "Про порядок погашення зобов'язань платників податків перед бюджетами та державними цільовими фондами")* (р. 6 x 5 %)
9	Зміст помилки*:

* заповнюються у разі подання уточнюючого розрахунку, що містить виправлені показники.

Відповідно до підпункту "б" пункту 17.2 статті 17 Закону України "Про порядок погашення зобов'язань платників податків перед бюджетами та державними цільовими фондами" від 21.12.2000 N 2181-III (із змінами та доповненнями) до цього звітного розрахунку додається(ються) уточнюючий(і) розрахунок(ки) за "_____" (минулий(і) період(и)).

Дата заповнення розрахунку (дд. мм. рррр) ▪ ▪ року

Керівник підприємства _____ Н.А. Бондарєєва
(ініціали та прізвище) (підпис)

Головний бухгалтер _____ С.А. Нужна
(ініціали та прізвище) (підпис)

М.П.

Ця частина розрахунку заповнюється службовими особами ДПІ (ДПА)

Відмітка про внесення даних до електронної бази податкової звітності "___" _____ 200_ р.

службова особа ДПІ (ДПА) (підпис, прізвище)

За результатами камеральної перевірки розрахунку (потрібне позначити):

порушень (помилок) не виявлено складено акт від "___" _____ 200_ р. № _____

"___" _____ 200_ р.

Додаток 4
до податкового розрахунку земельного податку
на 2003 рік

Відмітка про одержання:
вхідний N _____
дата _____
штамп податкового органу

РОЗРАХУНОК ЗЕМЕЛЬНОГО ПОДАТКУ НА ЗЕМЕЛЬНІ ДІЛЯНКИ НАСЕЛЕНИХ ПУНКТІВ, ЯКИМ ВСТАНОВЛЕНО ГРОШОВУ ОЦІНКУ

N з/п	Вид земель	Кадастровий номер земельної ділянки	Адреса земельної ділянки	Площа земельної ділянки, на яку надано пільгу (кв.м)	Загальна площа земельної ділянки (кв.м.)	Площа земельної ділянки, яка підлягає оподаткуванню (кв.м)		Грошова оцінка земельної ділянки з урахуванням коефіцієнта індексації (грн.)		Сума нарахованого земельного податку за даними платника (грн.)		Сума пільги (грн.)	Загальна сума земельного податку, яка підлягає сплаті грн.)	
						на загальних підставах	при здачі в оренду	на загальних підставах	при здачі в оренду	на загальних підставах	при здачі в оренду		за даними платника	за даними податкового органу
1	2	3	4	5	6	7	8	9	10	11	12	13	14	15
1	Земельні ділянки, зайняті житловим фондом, кооперативними автостоянками для зберігання особистих транспортних засобів громадян, гаражно-будівельними, дачно-будівельними кооперативами, - 3%	79:048:005	Київ Голосіївського р-ну Антоновича,140 (Горького)	3 480,0	3 480,0	3 480,0		623,79 К-1,0 К-1,13 К-1,182 К-1,02 1% 3% 1%		887,23		878,36	8,87	
2	Земельні ділянки, надані для потреб сільськогосподарського виробництва, які зайняті виробничими, культурно-побутовими та господарськими будівлями і спорудами, - 3%													
3	Земельні ділянки, надані для потреб водного господарства, які зайняті виробничими, куль-турно-побутовими та господарськими будівлями і спорудами, - 3%													

Додаток 2
до податкового розрахунку земельного податку
на 2003 рік

Відмітка про одержання:
вхідний N _____
дата _____
штамп податкового органу

Державна податкова інспекція Голосіївського району м.Києва
Управління обліку та обробки документів
Тел. 266-36-69
30.01.02 03 2004
підпис
№

ЗВІТ ПРО ПІЛЬГИ НА ЗЕМЕЛЬНИЙ ПОДАТОК

N з/п	Назва документа, на підставі якого надано пільгу	Номер документа, на підставі якого надано пільгу	Дата прийняття документа, на підставі якого надано пільгу	Категорія земель, на яку надано пільгу	Розмір пільги у відсотках до загальної суми податку	Термін, на який надано пільгу	Загальна площа земельної ділянки, що перебуває у власності або користуванні (кв. м або га)	Грошова оцінка земельної ділянки з врахуванням коефіцієнта індексації (грн.)	Площа земельної ділянки, на яку надано пільгу (кв.м або га)	Сума пільги (грн.)
1	2	3	4	5	6	7	8	9	10	11
У межах населених пунктів										
	Рішення	**232/392**	**28 12 02г**	**Населення пунктів**	**1%**	**2004**	**3 480,00**	**2957425,03**	**3 480,0**	**878,36**
За межами населених пунктів										
	Усього	*	*	*	*	*	*	*	**3 480,0**	**878,36**

(дата подання розрахунку)

Керівник підприємства (підпис) Н.П. Подольская (прізвище, ініціали)

Головний бухгалтер (підпис) С.П. Черепук (прізвище, ініціали)

Спільне багатоквартирного будинку «АКОН-140» м. Київ * Україна *
Ідентифікаційний код 26253359

I. Розрахунок суми земельного податку

Одиниця виміру: гектари - з чотирма десятковими знаками
гривні - з двома десятковими знаками

№ з/п	Категорія земельних ділянок [7]	Документи, які засвідчують/ підтверджують право власності/ користування		Державна реєстрація прав власності/ користування (у разі наявності)		Кадастровий номер земельної ділянки (у разі наявності)	Площа земельної ділянки	Нормативна грошова оцінка земельної ділянки	Нормативна грошова оцінка одиниці площі ріллі по Автономній Республіці Крим або по області	Ставка податку (%)	Річна сума земельного податку	Пільга			Річна сума земельного податку (до сплати) (к. 12 – к. 15)
		вид права [8]	серія та номер документа	дата (мм. рррр)	номер							код пільги	розмір пільги [9]	сума пільги	
1	2	3	4	5	6	7	8	9	10	11	12	13	14	15	16
1.1 [10]	02	2	ю-28851/2017	03.2017	432	8000000000:79:048:0005	0.4623	40423880.81	-	0.03	5606.39	-	-	-	5606.39
1.2 [10]	02	2	ю-28852/2017	02.2017	433	8000000000:79:048:0055	0.0157	1373944.11	-	0.03	6.47	-	-	-	6.47
1.3 [10]	02	2	ю-28857/2017	02.2017	434	800000000079:048:0020	0.4623	4169665.04	-	0.03	578.29	-	-	-	578.29
2	Всього	X	X	X	X	X	0.9403	X	X	X	6191.15	X	X	-	6191.15

II. Розрахунок суми орендної плати

Одиниця виміру: гектари - з чотирма десятковими знаками
гривні - з двома десятковими знаками

№ з/п	Категорія земельних ділянок [7]	Документи, які засвідчують/ підтверджують право оренди земельної ділянки (договір оренди)		Державна реєстрація прав оренди земельної ділянки		Кадастровий номер земельної ділянки (у разі наявності)	Площа земельної ділянки	Нормативна грошова оцінка земельної ділянки	Розмір орендної плати (%)	Річна сума орендної плати
		дата (мм. рррр)	номер	дата (мм. рррр)	номер					
1	2	3	4	5	6	7	8	9	10	11
1.1 [10]	-	-	-	-	-	-	-	-	-	-
2	Всього	X	X	X	X	X	-	X	X	-

III. Розрахунок податкового зобов'язання

Одиниця виміру: гривні - з двома десятковими знаками

№ з/п	Сума зобов'язання, що підлягає сплаті за даними платника	Річна сума [11]	Січень	Лютий	Березень	Квітень	Травень	Червень	Липень	Серпень	Вересень	Жовтень	Листопад	Грудень
1	2	3	4	5	6	7	8	9	10	11	12	13	14	15
3	Нараховано на 2017 рік, усього	6191.15	515.93	515.93	515.93	515.93	515.93	515.93	515.93	515.93	515.93	515.93	515.93	515.92
4 [12]	Нараховано на 2017 рік за даними раніше поданої декларації (р. 3 декларації, що уточнюється) [13]	-	5174.56	5174.56	5174.56	5174.56	5174.56	5174.56	5174.56	5174.56	5174.56	5174.56	5174.56	5174.50
5 [12]	Нараховано до збільшення податкового зобов'язання на - рік на періоди, за якими не настав термін сплати (позитивне значення (р. 3 - р. 4))	-	-	-	-	-	-	-	-	-	-	-	-	-
6 [12]	Нараховано до зменшення податкового зобов'язання на 2017 рік на періоди, за якими не настав термін сплати (позитивне значення (р. 4 - р. 3))	-	-	-	-	-	-	-	-	-	-	-	-	-
7 [12]	Розмір заниження податкового зобов'язання минулих податкових періодів або періодів поточного року, за якими минув термін сплати	-	-	-	-	-	-	-	-	-	-	-	-	-
8 [12]	Розмір завищення податкового зобов'язання минулих податкових періодів або періодів поточного року, за якими минув термін сплати	-	4658.63	4658.63	4658.63	4658.63	4658.63	4658.63	4658.63	4658.63	4658.63	4658.63	4658.63	4658.58
9 [12]	Сума штрафу (к. 4 - 15 р. 7 х 3 % або 5 %) [14]	-	-	-	-	-	-	-	-	-	-	-	-	-
10 [12]	Сума пені [15]	-	-	-	-	-	-	-	-	-	-	-	-	-
11	Доповнення до декларації [16]											на	-	арк.

№ з/п	Зміст доповнення [16]
1	-

Інформація, наведена в декларації, є достовірною.

Дата заповнення декларації (дд.мм.рррр) **15.03.2017**

Керівник (уповноважена особа) / фізична особа (законний представник) **Подольська Наталія Леонідівна**

(підпис) (ініціали та прізвище)

М. П. (за наявності)

Реєстраційний номер облікової картки платника податків або серія та номер паспорта [5] **2280516229**

Головний бухгалтер (особа, відповідальна за ведення бухгалтерського обліку) **Луньова Надія Федорівна**

(підпис) (ініціали та прізвище)

Реєстраційний номер облікової картки платника податків або серія та номер паспорта [5] **1855405968**

Ця частина декларації заповнюється посадовими особами контролюючого органу

Відмітка про внесення даних до електронної бази податкових звітів "___" _____ 20_____ року

_____

(підпис, ініціали та прізвище посадової особи контролюючого органу)

За результатами камеральної перевірки розрахунку (потрібне позначити):

порушень (помилок) не виявлено/складено акт від "___" _____ 20_____ року № _____

"___" _____ 20_____ року

_____

(підпис, ініціали та прізвище посадової особи контролюючого органу)

[1] Зазначається номер [illegible] відповідно до простакочних [illegible] від кількості поданих [illegible] декларацій (із земельного податку або орендної плати).

[2] Заповнюється в разі [illegible] декларації за новими земельними ділянками, [illegible] договорами (починаючи з (число/місяць)). Порядковий номер податкового (звітного) місяця проставляється арабськими цифрами (для чисел з однієї цифри в першому полі проставляється «0»).

[3] Заповнюється в разі [illegible] податкових зобов'язань (з урахуванням уточнених [illegible]). Порядковий номер податкового (звітного) місяця проставляється арабськими цифрами (для чисел з однієї цифри в першому полі проставляється «0»).

[4] Зазначається місяць [illegible] декларації відповідно до пункту 286.3 статті 286 розділу [illegible] Податкового кодексу України. Порядковий номер місяця проставляється арабськими цифрами (для чисел з однієї цифри в першому [illegible] проставляється «0»).

[5] Серія та номер паспорта зазначаються фізичними особами, які через свої релігійні переконання відмовляються від прийняття реєстраційного номера облікової картки платника податків, повідомили про це відповідний контролюючий орган і мають відмітку в паспорті про право здійснювати будь-які платежі за серією та номером паспорта.

[6] Зазначається за базою [illegible] платника.

[7] Інформація щодо кадастрового призначення земель має відповідати інформації, що зазначена в документах, які засвідчують/підтверджують право власності/користування земельними ділянками. Проставляється двозначним арабським числом згідно з Класифікацією видів цільового призначення земель, затвердженою наказом Державного комітету України із земельних ресурсів від 23 липня 2010 року № [illegible] і зареєстрованою в Міністерстві юстиції України [illegible] № 1011/18306:

01 – землі сільськогосподарського призначення

(якщо землі відносяться [illegible] то замість «01» зазначається [illegible])

1А – рілля;

1Б – багаторічні насадження;

1В – сінокоси;

1Г – пасовища;

1Д – перелоги);

02 – землі житлової забудови;

03 – землі громадської [illegible];

04 – землі природно-заповідного [illegible];

05 – землі іншого природоохоронного призначення;

06 – землі оздоровчого призначення;

07 – землі рекреаційного призначення;

08 – землі історико-культурного призначення;

09 – землі лісогосподарського призначення;

10 – землі водного фонду;

11 – землі промисловості;

12 – землі транспорту;

13 – землі зв'язку;

14 – землі енергетики;

15 – землі оборони;

16 – землі запасу;

17 – землі резервного фонду;

18 – землі загального користування.

[8] Зазначається вид права:

1 – власність;

2 – постійне користування;

3 – оренда.

[9] Зазначається розмір пільги відповідно до законодавства та/або рішення органів місцевого самоврядування, якою пільгу надано.

[10] За потреби відмітити [illegible] I та/або II можуть бути збільшено або зменшено.

[11] Значення колонки 3 [illegible] III має відповідати значенню колонки 16 [illegible] декларації або колонки 11 [illegible] 2 розділу II декларації.

[12] Рядки 4 – 10 заповнюються [illegible] податкових зобов'язань.

[13] Рядок 3 розділу III [illegible] рядок 3 декларації в редакціях наказу Державної податкової адміністрації України від 24 грудня 2010 року № 1015 "Про затвердження форми Податкової декларації з плати за [illegible] (земельний податок та/або орендна плата за земельні ділянки державної або комунальної власності)", зареєстрованого в Міністерстві юстиції України 13 січня 2011 року за № 42/18780, та наказу Міністерства фінансів України від 30 грудня 2013 року № 865 "Про затвердження форми Податкової декларації з плати за землю (земельний податок та/або орендна плата за земельні ділянки державної або комунальної власності)", зареєстрованого в Міністерстві юстиції України 22 січня 2014 року за № 130/24907.

[14] Сума штрафу нараховується платником самостійно. Розмір штрафу обирається відповідно до пункту 50.1 або 50.5 пункту 50.1 статті 50 глави 2 розділу II Податкового кодексу України.

[15] Сума пені нараховується [illegible] самостійно відповідно до підпункту 129.1.2 пункту 129.1 статті 129 глави 12 розділу II Податкового кодексу України.

[16] Надається за бажанням [illegible] відповідно до пункту 46.4 статті 46 глави 2 розділу II Податкового кодексу України.

J0602005 2

Державна податкова інспекція у Голосіївському районі Головного управління ДФС у м.Києві
ОТРИМАНО
Інформація про дату та час подання декларації
Вх. № 7002425887
«18» 02 2017 р.

Відмітка про одержання
(штамп контролюючого органу)

26253359

ЗАТВЕРДЖЕНО
Наказ Міністерства фінансів України
16 червня 2015 року № 560

1	**Податкова декларація з плати за землю (земельний податок та/або орендна плата за земельні ділянки державної або комунальної власності)**						**Порядковий номер за рік [1] за видом декларації 1**	X	Земельний податок	
									Орендна плата	
							Тип декларації			
							01	X	Звітна	
							02		Нова звітна	
							03		Уточнююча	
	За	2017	рік	починаючи з [2]	-	-	з урахуванням уточнень з [3]	-	-	-
	За	-	місяць [4]							

2	Платник: **ОСББ "Акон-140"** (повне найменування (прізвище, ім'я, по батькові) платника згідно з реєстраційними документами)		
3	Код за ЄДРПОУ *		26253359
4	Реєстраційний номер облікової картки платника податків або серія та номер паспорта [5]		
5	Код виду економічної діяльності (КВЕД) (основного виду)		81.10
6	Поштова адреса	Поштовий індекс	03150
	Київ, Горького, 140	Міжміський код	
		Телефон	5280259
	Електронна адреса [6]	Факс [6]	

7	Найменування контролюючого органу за місцезнаходженням земельної(их) ділянки(ок), до якого подається декларація ДПІ У ГОЛОСІЇВСЬКОМУ РАЙОНІ ГУ ДФС У М.КИЄВІ	
8	Код органу місцевого самоврядування за місцезнаходженням земельної(их) ділянки(ок) за КОАТУУ	8036100000

* Юридичні особи, які не мають коду за Єдиним державним реєстром підприємств та організацій України, зазначають реєстраційний (обліковий) номер платника податків, який присвоюється контролюючим органом.

Одиниця виміру: гектари - з чотирма десятковими знаками
гривні - з двома десятковими знаками

I. Розрахунок суми земельного податку

№ з/п	Категорія земельних ділянок [7]	Документи, які засвідчують/ підтверджують право власності/ користування		Державна реєстрація прав власності/ користування (у разі наявності)		Кадастровий номер земельної ділянки (у разі наявності)	Площа земельної ділянки	Нормативна грошова оцінка земельної ділянки	Нормативна грошова оцінка одиниці площі ріллі по Автономній Республіці Крим або по	Ставка податку (%)	Річна сума земельного податку	Пільга			Річна сума земельного податку (до сплати) (к. 12 – к. 15)
		вид права [8]	серія та номер документа	дата (мм. рррр)	номер							код пільги	розмір пільги [9]	сума пільги	
1	2	3	4	5	6	7	8	9	10	11	12	13	14	15	16
[illegible]	[illegible]	2	[illegible]	[illegible]	[illegible]	[illegible]	[illegible]	[illegible]	[illegible]	1.00	61432.68	-	-	-	61432.68
[illegible]	[illegible]	2	[illegible]	[illegible]	[illegible]	[illegible]	[illegible]	[illegible]	[illegible]	1.00	661.98	-	-	-	661.98
12 [illegible]	[illegible]	2	ю-[illegible]	[illegible]	[illegible]	[illegible]	0.51	X	X	X	62094.66	X	X	-	62094.66
2	Всього	X	X	X	X	X									

Одиниця виміру: гектари - з чотирма десятковими знаками
гривні - з двома десятковими знаками

II. Розрахунок суми орендної плати

№ з/п	Категорія земельних ділянок [7]	Документи, які засвідчують/ підтверджують право оренди земельної ділянки (договір оренди)		Державна реєстрація прав оренди земельної ділянки		Кадастровий номер земельної ділянки (у разі наявності)	Площа земельної ділянки	Нормативна грошова оцінка земельної ділянки	Розмір орендної плати (%)	Річна сума орендної плати
		дата (мм. рррр)	номер	дата (мм. рррр)	номер					
1	2	3	4	5	6	7	8	9	10	11
11 [10]	-	-	-	-	-	-	-	X	X	-
2	Всього	X	X	X	X	X				

Одиниця виміру: гривні - з двома десятковими знаками

		Січень	Лютий	Березень	Квітень	Травень	Червень	Липень	Серпень	Вересень	Жовтень	Листопад	Грудень
	[illegible]	[illegible]	[illegible]	[illegible]	[illegible]	[illegible]	[illegible]	[illegible]	[illegible]	[illegible]	[illegible]	[illegible]	[illegible]
	[illegible]	[illegible]	[illegible]	[illegible]	[illegible]	[illegible]	[illegible]	[illegible]	[illegible]	[illegible]	[illegible]	[illegible]	[illegible]
	[illegible]	1	2	3	4	5	6	7	8	9	10	11	12
	[illegible]	[illegible]	[illegible]	[illegible]	[illegible]	[illegible]	[illegible]	5174.56	5174.56	5174.56	5174.56	5174.56	5174.56
	[illegible]	-	-	-	-	-	-	-	-	-	-	-	-
4 [12]	Нараховано на - рік за даними раніше поданої декларації (р. 3 декларації, що уточнюється) [13]	-	-	-	-	-	-	-	-	-	-	-	-
5 [12]	Нараховано до збільшення податкового зобов'язання на - рік на періоди, за якими не настав термін сплати (позитивне значення (р. 3 - р. 4))	-	-	-	-	-	-	-	-	-	-	-	-
6 [12]	періоди, за якими не настав термін сплати (позитивне значення (р. 4 - р. 3))	-	-	-	-	-	-	-	-	-	-	-	-
7 [12]	Розмір заниження податкового зобов'язання минулих податкових періодів або періодів поточного року, за якими минув термін сплати	-	-	-	-	-	-	-	-	-	-	-	-
8 [12]	Розмір завищення податкового зобов'язання минулих податкових періодів або періодів поточного року, за якими минув термін сплати	-	-	-	-	-	-	-	-	-	-	-	-
9 [12]	Сума штрафу (к. 4 - 15 р. 7 х 3 % або 5 %) [14]	-	-	-	-	-	-	-	-	-	-	-	-
10 [12]	Сума пені [15]	-	-	-	-	-	-	-	-	-	-	-	-
11	Доповнення до декларації [16]										на	-	арк.

Зміст доповнення [16]

№ з/п	
1	-

Інформація, наведена в декларації, є достовірною.

Дата заповнення декларації (дд.мм.рррр) **09.02.2016**

Керівник (уповноважена особа) / **фізична особа** (законний представник) **Подольська Наталія Леонідівна**

(підпис) (ініціали та прізвище)

М.П. (за наявності)

Реєстраційний номер облікової картки платника податків або серія та номер паспорта [5] **2280516229**

Головний бухгалтер (особа, відповідальна за ведення бухгалтерського обліку) **Луньова Надія Федорівна**

(підпис) (ініціали та прізвище)

Реєстраційний номер облікової картки платника податків або серія та номер паспорта [5] **1855405968**

Ця частина декларації заповнюється посадовими особами контролюючого органу

Відмітка про внесення даних до електронної бази податкової звітності "___" _____ 20_____ року

(підпис, ініціали та прізвище посадової особи контролюючого органу)

За результатами камеральної перевірки розрахунку (потрібне позначити):

порушень (недоліків) не виявлено/складено акт від "___" _____ 20_____ року № _____

"___" _____ 20_____ року

(підпис, ініціали та прізвище посадової особи контролюючого органу)

[1] Зазначається послідовно наростаючим числом від кількості поданих відповідних декларацій (із земельного податку або орендної плати).

[2] Заповнюється у разі подання декларації за новоявлені земельні ділянки або за наявності договорів (починаючи з (число/місяць)). Порядковий номер податкового (звітного) місяця проставляється арабськими цифрами (для чисел з однієї цифри в першому полі проставляється «0»).

[3] Заповнюється в разі внесення податкових зобов'язань (з урахуванням уточнень з (число/місяць)). Порядковий номер податкового (звітного) місяця проставляється арабськими цифрами (для чисел з однієї цифри в першому полі проставляється «0»).

[4] Зазначається місяць, в який подання декларації відповідно до пункту 286.3 статті 286 розділу XX Податкового кодексу України. Порядковий номер місяця проставляється арабськими цифрами (для чисел з однієї цифри в першому полі проставляється «0»).

[5] Серія та номер паспорта зазначаються фізичними особами, які через свої релігійні переконання відмовляються від прийняття реєстраційного номера облікової картки платника податків, повідомили про це відповідний контролюючий орган і мають відмітку в паспорті про право здійснювати платежі за серією та номером паспорта.

[6] Зазначається за бажанням платника.

[7] Інформація щодо цільового призначення земель має відповідати інформації, яка міститься в документах, які засвідчують/підтверджують право власності/користування земельними ділянками. Проставляється арабськими цифрами згідно з Класифікацією видів цільового призначення земель, затвердженою наказом Державного комітету України із земельних ресурсів від 23 липня 2010 року № 548, зареєстрованою в Міністерстві юстиції України 01 листопада 2010 року за № 1011/18306:

01 – землі сільськогосподарського призначення

(якщо землі відведені для сільськогосподарських угідь, то замість «01» зазначається:

1А – рілля;

1Б – багаторічні насадження;

1В – сінокоси;

1Г – пасовища;

1Д – перелоги);

02 – землі житлової забудови;

03 – землі громадської забудови;

04 – землі природно-заповідного фонду;

05 – землі іншого призначення;

06 – землі водного фонду;

07 – землі рекреаційного призначення;

08 – землі історико-культурного призначення;

09 – землі лісогосподарського призначення;

10 – землі водного фонду;

11 – землі промисловості;

12 – землі транспорту;

13 – землі зв'язку;

14 – землі енергетики;

15 – землі оборони;

16 – землі запасу;

17 – землі резервного фонду;

18 – землі загального користування.

[8] Зазначається відповідно:

1 – власність;

2 – постійне користування;

3 – оренда.

[9] Зазначається відповідно до законодавства та/або рішення органів виконавчої влади або органів місцевого самоврядування, яким пільгу надано.

[10] За потреби показники рядків 1 та/або 11 може бути збільшено або зменшено.

[11] Значення колонки 16 розділу III має відповідати значенню колонки 16 рядка 2 розділу II декларації або колонки 14 рядка 2 розділу II декларації.

[12] Рядки 4 – 11 заповнюються у разі уточнення податкових зобов'язань.

[13] Рядок 3 розділу II заповнюється або рядок 5 декларації в редакціях наказу Державної податкової адміністрації України від 24 грудня 2010 року № 1015 "Про затвердження форми Податкової декларації з плати за землю (земельний податок та/або орендна плата за земельні ділянки державної або комунальної власності)", зареєстрованого в Міністерстві юстиції України 13 січня 2011 року за № 42/18780, та наказу Міністерства доходів і зборів України від 30 грудня 2013 року № [illegible] "Про затвердження форми Податкової декларації з плати за землю (земельний податок та/або орендна плата за земельні ділянки державної або комунальної власності)", зареєстрованого в Міністерстві юстиції України 22 січня 2014 року за № 130/24907.

[14] Сума штрафу платником самостійно. Розмір штрафу обирається відповідно до підпункту «а» або «б» пункту 50.1 статті 50 глави 2 розділу II Податкового кодексу України.

[15] Сума пені нараховується платником самостійно відповідно до підпункту 129.1.2 пункту 129.1 статті 129 глави 12 розділу II Податкового кодексу України.

[16] Надається за бажанням відповідно до пункту 46.4 статті 46 глави 2 розділу II Податкового кодексу України.

Державна податкова інспекція у Голосіївському районі Головного управління ДФС у м.Києві
ОТРИМАНО
07 04 2017 р.
17000390 89

J0602005

2625335

ЗАТВЕРДЖЕНО
Наказ Міністерства фінансів України
16 червня 2015 року № 560

Відмітка про одержання
(штамп контролюючого органу)

1	**Податкова декларація з плати за землю (земельний податок та/або орендна плата за земельні ділянки державної або комунальної власності)**							**Порядковий номер за рік[1] за видом декларації 1**		X	Земельний податок	
											Орендна плата	
								Тип декларації				
								01			Звітна	
								02			Нова звітна	
								03		X	Уточнююча	
	За	2016	рік	починаючи з[2]	-	.	-	з урахуванням уточнень з[3]	01	.	-	
	За	-	місяць[4]									

2	Платник: **ОСББ "Акон-140"** (повне найменування (прізвище, ім'я, по батькові) платника податків згідно з реєстраційними документами)		
3	Код за ЄДРПОУ *		26253359
4	Реєстраційний номер облікової картки платника податків або серія та номер паспорта[5]		
5	Код виду економічної діяльності (КВЕД) (основного виду)		81.10
6	Податкова адреса	Поштовий індекс	03150
	Київ, Горького, 140	Міжміський код	
		Телефон	5280259
	Електронна адреса[6]	Факс[6]	

7	Найменування контролюючого органу за місцезнаходженням земельної(их) ділянки(ок), до якого подається декларація	
	2650 ДПІ У ГОЛОСІЇВСЬКОМУ РАЙОНІ ГУ ДФС У М.КИЄВІ	
8	Код органу місцевого самоврядування за місцезнаходженням земельної(их) ділянки(ок) за КОАТУУ	8036100000

* Юридичні особи, які не мають коду за Єдиним державним реєстром підприємств та організацій України, зазначають реєстраційний (обліковий) номер платника податків, який присвоюється контролюючим органом.

Одиниця виміру: гектари - з чотирма десятковими знаками
гривні - з двома десятковими знаками

I. Розрахунок суми земельного податку

№ з/п	Категорія земельних ділянок [7]	Документи, які засвідчують/ підтверджують право власності/ користування		Державна реєстрація прав власності/ користування (у разі наявності)		Кадастровий номер земельної ділянки (у разі наявності)	Площа земельної ділянки	Нормативна грошова оцінка земельної ділянки	Нормативна грошова оцінка одиниці площі ріллі по Автономній Республіці Крим або по області	Ставка податку (%)	Річна сума земельного податку	Пільга			Річна сума земельного податку (до сплати) (к. 12 – к. 15)
		вид права [8]	серія та номер документа	дата (мм. рррр)	номер							код пільги	розмір пільги [9]	сума пільги	
1	2	3	4	5	6	7	8	9	10	11	12	13	14	15	16
1.1 [10]	02	2	ю.-17368/2015	11.2015	1676	8000000000:79:048:0055	0.1152	3142915.38	-	1.00	3620.64	-	-	-	3620.64
1.2 [10]	02	2	ю-17373/2015	11.2015	1675	8000000000:79:048:0200	0.0115	339405.59	-	1.00	39.03	-	-	-	39.03
1.3 [10]	02	2	ю-17368/2015	11.2015	1676	8000000000:79:048:0055	0.3457	9428746.12	-	0.03	977.86	-	-	-	977.86
1.4 [10]	02	2	ю-17373/2015	11.2015	1675	8000000000:79:048:0200	0.0345	1018216.75	-	0.03	10.54	-	-	-	10.54
2	Всього	X	X	X	X	X	0.5069	X	X	X	4648.07	X	X	-	4648.07

Одиниця виміру: гектари - з чотирма десятковими знаками
гривні - з двома десятковими знаками

II. Розрахунок суми орендної плати

№ з/п	Категорія земельних ділянок [7]	Документи, які засвідчують/ підтверджують право оренди земельної ділянки (договір оренди)		Державна реєстрація прав оренди земельної ділянки		Кадастровий номер земельної ділянки (у разі наявності)	Площа земельної ділянки	Нормативна грошова оцінка земельної ділянки	Розмір орендної плати (%)	Річна сума орендної плати
		дата (мм. рррр)	номер	дата (мм. рррр)	номер					
1	2	3	4	5	6	7	8	9	10	11
1.1 [10]	-		-		-	-	-	-	-	-
2	Всього	X	X	X	X	X	-	X	X	-

Одиниця виміру: гривні - з двома десятковими знаками

III. Розрахунок податкового зобов'язання

№ п/п	Сума зобов'язання, що підлягає сплаті за даними платника	Річна сума [11]	Січень	Лютий	Березень	Квітень	Травень	Червень	Липень	Серпень	Вересень	Жовтень	Листопад	Грудень
1	2	3	4	5	6	7	8	9	10	11	12	13	14	15
2	Нараховано на [illegible] рік, усього	[illegible]	387.34	387.34	387.34	387.34	387.34	387.34	387.34	387.34	387.34	387.34	387.34	387.33
4 [12]	Нараховано на 2015 рік за даними раніше поданої декларації (р. 3 декларації, що уточнюється) [13]	-	4881.66	4881.66	4881.66	4881.66	4881.66	4881.66	4881.66	4881.66	4881.66	4881.66	4881.66	4881.61
5 [12]	Нараховано до збільшення податкового зобов'язання на - рік на періоди, за якими не настав термін сплати (позитивне значення (р. 3 - р. 4))	-	-	-	-	-	-	-	-	-	-	-	-	-
6 [12]	Нараховано до зменшення податкового зобов'язання на - рік на періоди, за якими не настав термін сплати (позитивне значення (р. 4 - р. 3))	-	-	-	-	-	-	-	-	-	-	-	-	-
7 [12]	Розмір заниження податкового зобов'язання минулих податкових періодів або періодів поточного року, за якими минув термін сплати	-	-	-	-	-	-	-	-	-	-	-	-	-
8 [12]	Розмір завищення податкового зобов'язання минулих податкових періодів або періодів поточного року, за якими минув термін сплати	-	4494.32	4494.32	4494.32	4494.32	4494.32	4494.32	4494.32	4494.32	4494.32	4494.32	4494.32	4494.32
9 [12]	Сума штрафу (к. 4 - 15 р. 7 к 3 % або 5 %) [14]	-	-	-	-	-	-	-	-	-	-	-	-	-
10 [12]	Сума пені [15]	-	-	-	-	-	-	-	-	-	-	-	-	-
11	Доповнення до декларації [16]											на	-	арк.

№ з/п	Зміст доповнення [16]
1	-

Інформація, наведена в декларації, є достовірною.

Дата заповнення декларації (дд.мм.рррр) **31.03.2017**

Керівник (уповноважена особа) / фізична особа (законний представник) **Подольська Наталія Леонідівна**

(підпис) (ініціали та прізвище)

М. П. (за наявності)

Реєстраційний номер облікової картки платника податків або серія та номер паспорта [5] **2280516229**

Головний бухгалтер (особа, відповідальна за ведення бухгалтерського обліку) **Луньова Надія Федорівна**

(підпис) (ініціали та прізвище)

Реєстраційний номер облікової картки платника податків або серія та номер паспорта [5] **1855405968**

Ця частина декларації заповнюється посадовими особами контролюючого органу

Відмітка про внесення даних до електронної бази податкової звітності "___" _____ 20_____ року

_____ _____

(підпис, ініціали та прізвище посадової особи контролюючого органу)

За результатами камеральної перевірки розрахунку (потрібне позначити):

порушень (помилок) не виявлено/складено акт від "___" _____ 20_____ року № _____

"___" _____ 20_____ року

_____

(підпис, ініціали та прізвище посадової особи контролюючого органу)

[1] Зазначається номер з послідовною наростаючим числом від кількості поданих відповідних декларацій (із земельного податку або орендної плати).

[2] Заповнюється в разі подання декларації за новоотведені земельні ділянки або за новоукладеними договорами, строки (число/місяць)). Порядковий номер податкового (звітного) місяця проставляється арабськими цифрами (для чисел з однієї цифри в першому полі проставляється «0»).

[3] Заповнюється в разі уточнення податкових зобов'язань (з урахуванням уточнень з (число/місяць)). Порядковий номер податкового (звітного) місяця проставляється арабськими цифрами (для чисел з однієї цифри в першому полі проставляється «0»).

[4] Зазначається місяць в разі подання декларації відповідно до пункту 286.3 статті 286 розділу XII Податкового кодексу України. Порядковий номер місяця проставляється арабськими цифрами (для чисел з однієї цифри в першому полі проставляється «0»).

[5] Серія та номер паспорта зазначаються фізичними особами, які через свої релігійні переконання відмовляються від прийняття реєстраційного номера облікової картки платника податків, повідомили про це відповідної контролюючий орган і мають відмітку в паспорті про право здійснювати будь-які платежі за серією та номером паспорта.

[6] Зазначається за бажанням платника.

[7] Інформація щодо категорії/цільового призначення земель має відповідати інформації, що зазначена в документах, які посвідчують/підтверджують право власності/користування земельними ділянками. Проставляється двозначний номер арабськими цифрами згідно з Класифікацією видів цільового призначення земель, наказом Державного комітету України із земельних ресурсів від 23 липня 2010 року № 548, зареєстрованою в Міністерстві юстиції України 01 листопада 2010 року № 1011/18350:

01 – землі сільськогосподарського призначення

(якщо землі відносяться до сільськогосподарських угідь, то замість «01» зазначається категорія:

1А – рілля;

1Б – багаторічні насадження;

1В – сінокоси;

1Г – пасовища;

1Д – перелоги);

02 – землі житлової забудови;

03 – землі громадської забудови;

04 – землі природно-заповідного фонду;

05 – землі іншого природоохоронного призначення;

06 – землі оздоровчого призначення;

07 – землі рекреаційного призначення;

08 – землі історико-культурного призначення;

09 – землі лісогосподарського призначення;

10 – землі водного фонду;

11 – землі промисловості;

12 – землі транспорту;

13 – землі зв'язку;

14 – землі енергетики;

15 – землі оборони;

16 – землі запасу;

17 – землі резервного фонду;

18 – землі загального користування.

[8] Зазначається вид права:

1 – власність;

2 – постійне користування;

3 – оренда.

[9] Зазначається розмір пільги відповідно до законодавства та/або рішення органів виконавчої влади або органів місцевого самоврядування, якою пільгу надано.

[10] За потреби кількість рядків розділів I та/або II може бути збільшено або зменшено.

[11] Значення колонки 3 рядка 3 розділу III має відповідати значенню колонки 16 рядка 2 розділу I декларації або колонки 11 рядка 2 розділу II декларації.

[12] Рядки 4 – 10 заповнюються в разі уточнення податкових зобов'язань.

[13] Рядок 3 розділу III цієї декларації або рядок 5 декларації в редакціях наказу Державної податкової адміністрації України від 24 грудня 2010 року № 1015 "Про затвердження форми Податкової декларації з плати за землю (земельний податок та/або орендна плата за земельні ділянки державної або комунальної власності)", зареєстрованого в Міністерстві юстиції України 13 січня 2011 року за № 42/18780, та наказу Міністерства доходів і зборів України від 30 грудня 2013 року № 865 "Про затвердження форми Податкової декларації з плати за землю (земельний податок та/або орендна плата за земельні ділянки державної або комунальної власності)", зареєстрованого в Міністерстві юстиції України 22 січня 2014 року за № 110/24907.

[14] Сума штрафу нараховується платником самостійно. Розмір штрафу обирається відповідно до підпункту "а" або "б" пункту 50.1 статті 50 глави 2 розділу II Податкового кодексу України.

[15] Сума пені нараховується платником самостійно відповідно до підпункту 129.1.2 пункту 129.1 статті 129 глави 12 розділу II Податкового кодексу України.

[16] Надається за бажанням платника відповідно до пункту 46.4 статті 46 глави 2 розділу II Податкового кодексу України.

J0602005

4

Державна податкова інспекція у Голосіївському районі Головного управління ДФС у м.Києві
ОТРИМАНО
Вх. № 16001590
«18» 02 2016 р.

26253359

ЗАТВЕРДЖЕНО
Наказ Міністерства фінансів України
16 червня 2015 року № 560

Відмітка про одержання
(штамп контролюючого органу)

1	**Податкова декларація з плати за землю (земельний податок та/або орендна плата за земельні ділянки державної або комунальної власності)**						**Порядковий номер за рік[1] за видом декларації 1**	X	Земельний податок
									Орендна плата
							Тип декларації		
							01	X	Звітна
							02		Нова звітна
							03		Уточнююча
	За	2016	рік	починаючи з[2]	- . -		з урахуванням уточнень з[3]	- . -	
	За	-	місяць[4]						

2	Платник: **ОСББ "Акон-140"** (повне найменування (прізвище, ім'я, по батькові) платника податків згідно з реєстраційними документами)		
3	Код за ЄДРПОУ *		26253359
4	Реєстраційний номер облікової картки платника податків або серія та номер паспорта[5]		
5	Код виду економічної діяльності (КВЕД) (основного виду)		81.10
6	Податкова адреса	Поштовий індекс	03150
	Київ, Горького, 140	Міжміський код	
		Телефон	5280259
	Електронна адреса[6]	Факс[6]	

7	Найменування контролюючого органу за місцезнаходженням земельної(их) ділянки(ок), до якого подається декларація **2650 ДПІ У ГОЛОСІЇВСЬКОМУ РАЙОНІ ГУ ДФС У М.КИЄВІ**	
8	Код органу місцевого самоврядування за місцезнаходженням земельної(их) ділянки(ок) за КОАТУУ	8036100000

* Юридичні особи, які не мають коду за Єдиним державним реєстром підприємств та організацій України, зазначають реєстраційний (обліковий) номер платника податків, який присвоєний контролюючим органом.

I. Розрахунок суми земельного податку

Одиниця виміру гектари - з чотирма десятковими знаками
гривні - з двома десятковими знаками

№ з/п	Категорія земельних ділянок [7]	Документи, які засвідчують/ підтверджують право власності/ користування		Державна реєстрація прав власності/ користування (у разі наявності)		Кадастровий номер земельної ділянки (у разі наявності)	Площа земельної ділянки	Нормативна грошова оцінка земельної ділянки	Нормативна грошова оцінка одиниці площі ріллі по Автономній Республіці Крим або по області	Ставка податку (%)	Річна сума земельного податку	Пільга			Річна сума земельного податку (до сплати) (к. 12 – к. 15)
		вид права [8]	серія та номер документа	дата (мм. рррр)	номер							код пільги	розмір пільги [9]	сума пільги	
1	2	3	4	5	6	7	8	9	10	11	12	13	14	15	16
1.1 [10]	02	2	ю-17368/2015	11.15	1676	8000000000:79:048:0055	0.4610	12571661.50	-	1.00	57955.36	-	-	-	57955.36
1.2 [10]	02	2	ю-17373/2015	11.15	1675	8000000000:79:048:0200	0.0460	1357622.34	-	1.00	624.51	-	-	-	624.51
2	Всього	X	X	X	X	X	0.51	X	X	X	58579.87	X	X	-	58579.87

II. Розрахунок суми орендної плати

Одиниця виміру гектари - з чотирма десятковими знаками
гривні - з двома десятковими знаками

№ з/п	Категорія земельних ділянок [7]	Документи, які засвідчують/ підтверджують право оренди земельної ділянки (договір оренди)		Державна реєстрація прав оренди земельної ділянки		Кадастровий номер земельної ділянки (у разі наявності)	Площа земельної ділянки	Нормативна грошова оцінка земельної ділянки	Розмір орендної плати (%)	Річна сума орендної плати
		дата (мм. рррр)	номер	дата (мм. рррр)	номер					
1	2	3	4	5	6	7	8	9	10	11
1.1 [10]	-		-		-	-	-	-	-	-
2	Всього	X	X	X	X	X	-	X	X	-

III. Розрахунок податкового зобов'язання

Одиниця виміру гривні - з двома десятковими знаками

№ з/п	Сума зобов'язання, що підлягає сплаті за даними платника	Річна сума [11]	Січень	Лютий	Березень	Квітень	Травень	Червень	Липень	Серпень	Вересень	Жовтень	Листопад	Грудень
1	2	3	4	5	6	7	8	9	10	11	12	13	14	15
3	Нараховано на 2016 рік, усього	58579.87	4881.66	4881.66	4881.66	4881.66	4881.66	4881.66	4881.66	4881.66	4881.66	4881.66	4881.66	4881.61
4 [12]	Нараховано на - рік за даними раніше поданої декларації (р. 3 декларації, що уточнюється) [13]	-	-	-	-	-	-	-	-	-	-	-	-	-
5 [12]	Нараховано до збільшення податкового зобов'язання на - рік на періоди, за якими не настав термін сплати (позитивне значення (р. 3 - р. 4))	-	-	-	-	-	-	-	-	-	-	-	-	-
6 [12]	Нараховано до зменшення податкового зобов'язання на - рік на періоди, за якими не настав термін сплати (позитивне значення (р. 4 - р. 3))	-	-	-	-	-	-	-	-	-	-	-	-	-
7 [12]	Розмір заниження податкового зобов'язання минулих податкових періодів або періодів поточного року, за якими минув термін сплати	-	-	-	-	-	-	-	-	-	-	-	-	-
8 [12]	Розмір завищення податкового зобов'язання минулих податкових періодів або періодів поточного року, за якими минув термін сплати	-	-	-	-	-	-	-	-	-	-	-	-	-
9 [12]	Сума штрафу (к. 4 - 15 р. 7 х 3 % або 5 %) [14]	-	-	-	-	-	-	-	-	-	-	-	-	-
10 [12]	Сума пені [15]	-	-	-	-	-	-	-	-	-	-	-	-	-
11	Доповнення до декларації [16]											на		арк.

№ з/п	Зміст доповнення [16]
1	-

Інформація, наведена в декларації, є достовірною.

Дата заповнення декларації (дд.мм.рррр) **09.02.2016**

Керівник (уповноважена особа) / фізична особа (законний представник) (підпис) **Подольська Наталія Леонідівна** (ініціали та прізвище)

М.П. (за наявності)

Реєстраційний номер облікової картки платника податків або серія та номер паспорта[5] **2280516229**

Головний бухгалтер (особа, відповідальна за ведення бухгалтерського обліку) (підпис) **Луньова Надія Федорівна** (ініціали та прізвище)

Реєстраційний номер облікової картки платника податків або серія та номер паспорта[5] **1855405968**

Ця частина декларації заповнюється посадовими особами контролюючого органу

Відмітка про внесення даних до електронної бази податкової звітності "___" _____ 20_____ року

(підпис, ініціали та прізвище посадової особи контролюючого органу)

За результатами камеральної перевірки розрахунку (потрібне позначити):

порушень (помилок) не виявлено/складено акт від "___" _____ 20_____ року № _____

"___" _____ 20_____ року (підпис, ініціали та прізвище посадової особи контролюючого органу)

[1] Зазначається номер з послідовно нарастаючим числом від кількості поданих відповідних декларацій (із земельного податку або орендної плати)

[2] Заповнюється в разі подання декларації за новоотведені земельні ділянки або за новоукладеними договорами (починаючи з (число/місяць)). Порядковий номер податкового (звітного) місяця проставляється арабськими цифрами (для чисел з однієї цифри в першому полі проставляється «0»)

[3] Заповнюється в разі уточнення податкових зобов'язань (з урахуванням уточнень з (число/місяць)). Порядковий номер податкового (звітного) місяця проставляється арабськими цифрами (для чисел з однієї цифри в першому полі проставляється «0»).

[4] Зазначається місяць в разі подання декларації відповідно до пункту 286.3 статті 286 розділу XII Податкового кодексу України. Порядковий номер місяця проставляється арабськими цифрами (для чисел однієї цифри в першому полі проставляється «0»).

[5] Серія та номер паспорта зазначаються фізичними особами, які через свої релігійні переконання відмовляються від прийняття реєстраційного номера облікової картки платника податків, повідомили про це відповідний контролюючий орган і мають відмітку в паспорті про право здійснювати будь-які платежі за серією та номером паспорта.

[6] Зазначається за бажанням платника

[7] Інформація щодо категорії/цільового призначення земель має відповідати інформації, що зазначена в документах, які засвідчують/підтверджують право власності/користування земельними ділянками Проставляється двозначний номер арабськими цифрами згідно з Класифікацією видів цільового призначення земель, затвердженою наказом Державного комітету України із земельних ресурсів від 23 липня 2010 року № 548, зареєстрованою в Міністерстві юстиції України 01 листопада 2010 року № 1011/18306:

01 – землі сільськогосподарського призначення

(якщо землі відносяться до сільськогосподарських угідь, то замість «01» зазначається категорія

1А – рілля;

1Б – багаторічні насадження;

1В – сіножаті;

1Г – пасовища;

1Д – перелоги);

02 – землі житлової забудови;

03 – землі громадської забудови;

04 – землі природно-заповідного фонду;

05 – землі іншого природоохоронного призначення;

06 – землі оздоровчого призначення;

07 – землі рекреаційного призначення;

08 – землі історико-культурного призначення;

09 – землі лісогосподарського призначення;

10 – землі водного фонду;

11 – землі промисловості;

12 – землі транспорту;

13 – землі зв'язку;

14 – землі енергетики;

15 – землі оборони;

16 – землі запасу;

17 – землі резервного фонду;

18 – землі загального користування

[8] Зазначається вид права

1 – власність;

2 – постійне користування;

3 – оренда.

[9] Зазначається розмір пільги відповідно до законодавства та/або рішення органів виконавчої влади або органів місцевого самоврядування, яким пільгу надано.

[10] За потреби кількість рядків розділів I та/або II може бути збільшено або зменшено.

[11] Значення колонки 3 рядка 3 розділу III має відповідати значенню колонки 16 рядка 2 розділу I декларації або колонки 11 рядка 2 розділу II декларації.

[12] Рядки 4 – 10 заповнюються в разі уточнення податкових зобов'язань.

[13] Рядок 3 розділу III цієї декларації або рядок 5 декларації в редакціях наказу Державної податкової адміністрації України від 24 грудня 2010 року № 1015 "Про затвердження форми Податкової декларації з плати за землю (земельний податок та/або орендна плата за земельні ділянки державної або комунальної власності)", зареєстрованого в Міністерстві юстиції України 13 січня 2011 року за № 42/18780, та наказу Міністерства доходів і зборів України від 30 грудня 2013 року № 865 "Про затвердження форми Податкової декларації з плати за землю (земельний податок та/або орендна плата за земельні ділянки державної або комунальної власності)", зареєстрованого в Міністерстві юстиції України 22 січня 2014 року за № 130/24907

[14] Сума штрафу нараховується платником самостійно. Розмір штрафу обирається відповідно до підпункту «а» або «б» пункту 50.1 статті 50 глави 2 розділу II Податкового кодексу України

[15] Сума пені нараховується платником самостійно відповідно до підпункту 129.1.2 пункту 129.1 статті 129 глави 12 розділу II Податкового кодексу України.

[16] Надається за бажанням платника відповідно до пункту 46.4 статті 46 глави 2 розділу II Податкового кодексу України.

26253359

J0602004

Державна податкова служба у Голосіївському районі управління ДФС ОТРИМАНО 20.1.р.

2

ЗАТВЕРДЖЕНО
Наказ Міністерства доходів і зборів України
30 грудня 2013 року № 865

Відмітка про одержання
(штамп органу доходів і зборів)

1	**Податкова декларація з плати за землю (земельний податок та/або орендна плата за земельні ділянки державної або комунальної власності)**	Код типу декларації	1.1.Т 3	Порядковий номер за рік [1]	X Земельний податок / Орендна плата
		Тип декларації			
		01		Звітна	
		02		Нова звітна	
		03	X	Уточнююча	

2	Для земельного податку									
	за	2015	рік	починаючи з [2]	-	-	з урахуванням уточнень з [3]	-	-	
	за - місяць [4]									
3	Для орендної плати за земельні ділянки державної або комунальної власності									
	за		рік	починаючи з [2]	-	-	з урахуванням уточнень з [3]	-	-	
	за - місяць [4]									

4	Повне найменування (прізвище, ім'я, по батькові) платника	X	платник земельного податку (юридична особа)
	ОСББ "Акон-140"		платник орендної плати за землі державної або комунальної власності (орендар), який згідно із Податковим кодексом України подає податкову декларацію
5	Код за ЄДРПОУ або податковий номер		26253359
6	Реєстраційний номер облікової картки платника податків або серія та номер паспорта		
7	Код виду економічної діяльності (КВЕД)		81.10
8	Місцезнаходження (місце проживання) платника	Поштовий індекс	03150
	Київ, Горького, 140	Міжміський код	
		Телефон	5280259
	Електронна адреса [5]	Факс [5]	
9	Найменування органу доходів і зборів за місцем розташування земельної(их) ділянки(ок), до якого подається декларація		
	2650 ДПІ У ГОЛОСІЇВСЬКОМУ РАЙОНІ ГУ ДФС У М.КИЄВІ		8036100000
10	Код органу місцевого самоврядування за місцезнаходженням земельної ділянки за КОАТУУ		

Одиниця виміру гектари - з чотирма десятковими знаками
м2 - з двома десятковими знаками,
гривні - з двома десятковими знаками

№ з/п	Категорія земель	Площа земельної ділянки	Нормативна грошова оцінка одиниці площі земельної ділянки або одиниці площі ріллі по Автономній Республіці Крим або по області з урахуванням коефіцієнта індексації	Ставка податку податку (грн за 1 кв. м або % від нормативної грошової оцінки земельної ділянки, % від одиниці площі ріллі по Автономній Республіці Крим або по області)	Коефіцієнт до збільшення	Відсоток від суми земельного податку	Річна сума земельного податку, яка підлягає сплаті за даними платника	Річна сума орендної плати, яка підлягає сплаті за даними платника	Січень *	Лютий *	Березень *	Квітень *	Травень *	Червень *	Липень *	Серпень *	Вересень *	Жовтень *	Листопад *	Грудень *
1	2	3	4	5	6	7	8	9	10	11	12	13	14	15	16	17	18	19	20	21
1	Земельні ділянки сільськогосподарського призначення (як у межах населених пунктів, так і за їх межами)																			
1.1	у тому числі сільськогосподарські угіддя:																			
1.1.1 *	рілля	-	-	-	X	X	-	-	-	-	-	-	-	-	-	-	-	-	-	-
1.1.1.1	рілля																			
1.1.2 *	сіножаті	-	-	-	X	X	-	-	-	-	-	-	-	-	-	-	-	-	-	-
1.1.2.1	сіножаті																			
1.1.3 *	пасовища	-	-	-	X	X	-	-	-	-	-	-	-	-	-	-	-	-	-	-
1.1.3.1	пасовища																			
1.1.4 *	багаторічні насадження	-	-	-	X	X	-	-	-	-	-	-	-	-	-	-	-	-	-	-
1.1.4.1	багаторічні насадження																			
1.2	у тому числі несільськогосподарські угіддя	-	-	-	X	-	-	-	-	-	-	-	-	-	-	-	-	-	-	-
1.2.1.1 *	-																			
2	Земельні ділянки, нормативну грошову оцінку яких проведено (як у межах населених пунктів, так і за їх межами):																			
2.1.1 *	житлова забудова	5022.3000	1187.48	1.00	-	3.00	1789.16	-	298.20	298.20	298.20	298.20	298.20	298.16	-	-	-	-	-	-
2.1.2 *	комерційна діяльність	47.5800	4453.07	1.00	-	-	2118.77	-	497.77	497.76	324.20	324.20	324.20	150.64	-	-	-	-	-	-
2.1.3 *	житлова забудова	5013.1300	1320.38	1.00	-	3.00	1985.77	-	-	-	-	-	-	-	330.96	330.96	330.96	330.96	330.96	330.97
2.1.4 *	комерційна діяльність	56.7500	4951.42	1.00	-	-	2809.93	-	-	-	-	-	-	-	468.32	468.32	468.32	468.32	468.32	468.33
3	Земельні ділянки у межах населених пунктів, нормативну грошову оцінку яких не проведено:																			
3.1.1 *	-	-	X	-	-	-	-	-	-	-	-	-	-	-	-	-	-	-	-	-
4	Земельні ділянки несільськогосподарського призначення за межами населених пунктів, нормативну грошову оцінку яких не проведено:																			
4.1.1 *	-	-	-	-	X	-	-	-	-	-	-	-	-	-	-	-	-	-	-	-
5	Нараховано земельного податку на 2015 рік, усього (сума значень к. 10-21 р. 1.1.1 - 4.2)						8703.63	X	795.97	795.96	622.40	622.40	622.40	448.80	799.28	799.28	799.28	799.28	799.28	799.30
6 *	Нараховано земельного податку на 2015 рік за даними раніше поданої декларації (р. 5 декларації, що уточнюється)								795.97	795.96	622.40	622.40	622.40	622.40	622.39	904.40	904.40	904.40	904.40	904.40
7 *	Нараховано до збільшення податкового зобов'язання по земельному податку на 2015 рік (позитивне значення (р. 5 - р. 6))								-	-	-	-	-	-	176.89	-	-	-	-	-
8 *	Розмір заниження (недоплата) податкового зобов'язання по земельному податку минулих податкових періодів								-	-	-	-	-	173.60	-	105.12	105.12	105.12	105.12	105.10
9 *	Нараховано до зменшення податкового зобов'язання по земельному податку на 2015 рік (позитивне значення (р. 6 - р. 5))								-	-	-	-	-	-	-	-	-	-	-	-
10 *	Розмір завищення (переплата) податкового зобов'язання по земельному податку минулих податкових періодів								-	-	-	-	-	-	-	-	-	-	-	5.31
11 *	Сума штрафу ((к. 10-21 р. 8) х 3% або 5 %)																			-
12 *	Сума пені								-	-	-	-	-	-	-	-	-	-	-	-
13	Нараховано орендної плати за землі державної або комунальної власності на - рік, усього						X	-	-	-	-	-	-	-	-	-	-	-	-	-
14 *	Нараховано орендної плати за землі державної або комунальної власності на - рік за даними раніше поданої декларації (р. 13 декларації, що уточнюється)								-	-	-	-	-	-	-	-	-	-	-	-
15 *	Нараховано до збільшення податкового зобов'язання по орендній платі за землі державної або комунальної власності на - рік (позитивне значення (р. 13 - р. 14))								-	-	-	-	-	-	-	-	-	-	-	-
16 *	Розмір заниження (недоплата) податкового зобов'язання по орендній платі за землі державної або комунальної власності								-	-	-	-	-	-	-	-	-	-	-	-

1	2	3	4	5	6	7	8	9	10	11	12	13	14	15	16	17	18	19	20	21
	минулих податкових періодів																			
17 [8]	Нараховано до зменшення податкового зобов'язання по орендній платі за землі державної або комунальної власності на - рік (позитивне значення (р. 14 - р. 13))								-	-	-	-	-	-	-	-	-	-	-	-
18 [8]	Розмір завищення (переплати) податкового зобов'язання по орендній платі за землі державної або комунальної власності минулих податкових періодів								-	-	-	-	-	-	-	-	-	-	-	-
19 [9]	Сума штрафу ((к. 10-21 р. 16) x 3% або 5 %)																			-
20 [9]	Сума пені																на	-	арк	
21 [8]	Розкриття окремих результатів діяльності (пояснення)																			

До декларації додаються:

	Додаток 1 „Відомості про наявні земельні ділянки"
	Додаток 2 „Відомості про пільги на земельний податок з наявних площ земельних ділянок"
	Доповнення до Податкової декларації (заповнюється і подається відповідно до пункту 46.4 статті 46 глави 2 розділу II Податкового кодексу України)

Доповнення до Податкової декларації з плати за землю (земельний податок та/або орендна плата за земельні ділянки державної або комунальної власності) (заповнюється і подається відповідно до пункту 46.4 статті 46 глави 2 розділу II Податкового кодексу України)

Зміст доповнення

№ п/п	
1	-

Інформація, вказана в декларації, є достовірною.

Дата заповнення декларації (дд.мм.рррр) 17.09.2015

Керівник платника ____ (підпис) Подольська Наталія Леонідівна (ініціали та прізвище)

МП

Реєстраційний номер облікової картки платника податків або серія та номер паспорта[10] 2280516229

Головний бухгалтер ____ (підпис) Луньова Надія Федорівна (ініціали та прізвище)

Реєстраційний номер облікової картки платника податків або серія та номер паспорта[10] 1855405968

Ця частина декларації заповнюється посадовими особами органу доходів і зборів

Відмітка про внесення даних до електронної бази податкової звітності ___.___.20____ року

(підпис, ініціали та прізвище посадової особи органу доходів і зборів)

За результатами камеральної перевірки розрахунку (потрібне позначити):

порушень (помилок) не виявлено/складено акт від ___.___.20____ року № _____

___.___.20____ року (підпис, ініціали та прізвище посадової особи органу доходів і зборів)

[1] Зазначається номер послідовно наростаючим числом від кількох останніх відповідних декларацій.

[2] Заповнюється у разі подання декларації за новостворений земельний ділянки або за новоукладеними договорами (починаючи з (число/місяць)).

[3] Заповнюється у разі уточнення податкових зобов'язань із урахуванням уточнень з (число/місяць)). Порядковий номер податкового (звітного) місяця проставляється арабськими цифрами (для чисел з одної цифри в першому полі проставляється „0").

[4] Зазначається місяць у разі подання декларації відповідно до пункту 286.3 статті 286 розділу XIII Податкового кодексу України.

[5] За бажанням платника.

[6] При зміні протягом року об'єкта оподаткування, нормативної грошової оцінки земельної ділянки, ставок податку, розміру орендної плати за землі державної або комунальної власності показники у колонках 10-21 заповнюються з дня календарного місяця, в якому виникають та/або до дня календарного місяця, в якому припиняють діяти вказані зміни.

[7] За потреби кількість рядків 1.1.1; 1.1.2, 1.1.3; 1.1.4; 1.2.1, 1.2.2, 2.1, 2.2, 3.1, 3.2, 4.1, 4.2 може бути збільшено або зменшено.

[8] Рядки 6 – 11, 14-19 та 21 заповнюються у разі уточнення податкових зобов'язань. Сума штрафу (р. 11 та/або р.19) нараховується платником самостійно відповідно до підпункту „а" або „б" пункту 50.1 статті 50 глави 2 розділу II По-даткового кодексу України.

[9] Сума пені (р. 12 або р. 20) нараховується платником самостійно відповідно до підпункту 129.1.2 пункту 129.1 статті 129 глави 12 розділу II Податкового кодексу України.

[10] Зазначається фізичними особами, які через свої релігійні переконання відмовляються від прийняття реєстраційного номера облікової картки платника податків та повідомили про це відповідний орган доходів і зборів і мають відмітку в паспорті.

26253359

J0620102

Відмітка про одержання
вхідний № _____
дата _____
штамп органу доходів і зборів

Додаток 1
до Податкової декларації з плати за землю
(земельний податок та/або орендна плата за земельні ділянки державної або комунальної власності) [1]

№ 3	Порядковий номер, що відповідає р. 1.1.Т	
	X	Земельний податок
		Орендна плата

Додаток № [2] до

[ ] Звітної
[ ] Нової звітної
[X] Уточнюючої

2

Державна податкова інспекція у Голосіївському районі Головного управління ДФС у м.Києві
ОТРИМАНО
Відомості про можливість невизнання
24 09 2015 р.

Відомості про наявні земельні ділянки

Одиниця виміру: гектари – з чотирма десятковими знаками,
м² – з двома десятковими знаками,
гривні – з двома десятковими знаками

№ з/п	Документи, які посвідчують/підтверджують право власності та/або користування земельними ділянками	Серія та номер документа, дата державної реєстрації (у разі наявності)	Дата укладання та термін дії договору оренди, розмір орендної плати, а також дата та номер державної реєстрації права оренди	Найменування орендодавця	Кадастровий номер земельної ділянки (у разі наявності)	Категорія земель, на яких розташована земельна ділянка, та її цільове призначення	Нормативна грошова оцінка одиниці площі земельної ділянки з коефіцієнтом індексації	Площа земельної ділянки	Місцезнаходження земельної(их) ділянки(ок), код органу місцевого самоврядування за КОАТУУ
1	2	3	4	5	6	7	8	9	10
1.1 [3]	Витяг з технічної документації	ю-30280/2010	-	-	79:048:005	Землі населених пунктів	10649415.49	4610.1500	8036100000, Горького, 140
1.2 [3]	Витяг з технічної документації	ю-30373/2010	-	-	79:048:020	Землі населених пунктів	1052994.82	459.7300	8036100000, Горького, 140

24.09.2015
(дата подання декларації)

Керівник платника податку _____ (підпис) Подольська Наталія Леонідівна (прізвище, ініціали)

Реєстраційний номер облікової картки платника податків або серія та номер паспорта [4] 2280516229

Головний бухгалтер _____ (підпис) Луньова Надія Федорівна (прізвище, ініціали)

Реєстраційний номер облікової картки платника податків або серія та номер паспорта [4] 1855405968

[1] Додаток є невід'ємною частиною звітної, нової звітної, уточнюючої декларації.
[2] Платником зазначається номер (з послідовно наростаючим числом від кількості поданих відповідних додатків).
[3] За потреби кількість рядків 1 – 3 може бути збільшено або зменшено.
[4] Зазначається фізичними особами, які через свої релігійні переконання відмовляються від прийняття реєстраційного номера облікової картки платника податків та повідомили про це відповідний орган доходів і зборів і мають відмітку в паспорті.

26253359

J0602004

3

15000446 57
22 08 15

ЗАТВЕРДЖЕНО
Наказ Міністерства доходів і зборів України
30 грудня 2013 року № 865

Відмітка про одержання
(штамп органу доходів і зборів)

1	Податкова декларація з плати за землю (земельний податок та/або орендна плата за земельні ділянки державної або комунальної власності)	Код типу декларації	1.1.Т 2	Порядковий номер за рік [1]	X	Земельний податок
						Орендна плата
			Тип декларації			
		01		Звітна		
		02		Нова звітна		
		03	X	Уточнююча		

2	Для земельного податку									
	за	2015	рік	починаючи з [2]	-	-	з урахуванням уточнень з [3]	-	-
	за - місяць [4]									
3	Для орендної плати за земельні ділянки державної або комунальної власності									
	за	рік		починаючи з [2]	-	-	з урахуванням уточнень з [3]	-	-
	за - місяць [4]									

4	Повне найменування (прізвище, ім'я, по батькові) платника	X	платник земельного податку (юридична особа)
	ОСББ "Акон-140"		платник орендної плати за землі державної або комунальної власності (орендар), який згідно із Податковим кодексом України подає податкову декларацію
5	Код за ЄДРПОУ або податковий номер		26253359
6	Реєстраційний номер облікової картки платника податків або серія та номер паспорта		
7	Код виду економічної діяльності (КВЕД)		81.10
8	Місцезнаходження (місце проживання) платника	Поштовий індекс	03150
	Київ, Горького, 140	Міжміський код	
		Телефон	5280259
	Електронна адреса [5]	Факс [5]	
9	Найменування органу доходів і зборів за місцем розташування земельної(их) ділянки(ок), до якого подається декларація		
	2650 ДПІ У ГОЛОСІЇВСЬКОМУ РАЙОНІ ГУ ДФС У М.КИЄВІ		
10	Код органу місцевого самоврядування за місцезнаходженням земельної ділянки за КОАТУУ		8036100000

Одиниця виміру: гектари - з чотирма десятковими знаками
м2 - з двома десятковими знаками,
гривні - з двома десятковими знаками

№ з/п	Категорія земель	Площа земельної ділянки	Нормативна грошова оцінка одиниці площі земельної ділянки або одиниці площі ріллі по Автономній Республіці Крим або по області з урахуванням коефіцієнта індексації	Ставка податку (грн за 1 кв. м або % від нормативної грошової оцінки земельної ділянки; % від одиниці площі ріллі по Автономній Республіці Крим або по області)	Коефіцієнт до збільшення	Відсоток від суми земельного податку	Річна сума земельного податку, яка підлягає сплаті за даними платника	Річна сума орендної плати, яка підлягає сплаті за даними платника	Січень *	Лютий *	Березень *	Квітень *	Травень *	Червень *	Липень *	Серпень *	Вересень *	Жовтень *	Листопад *	Грудень *
1	2	3	4	5	6	7	8	9	10	11	12	13	14	15	16	17	18	19	20	21
1	Земельні ділянки сільськогосподарського призначення (як у межах населених пунктів, так і за їх межами)																			
1.1	у тому числі сільськогосподарські угіддя:																			
1.1.1	рілля	-	-	-	X	X	-	-	-	-	-	-	-	-	-	-	-	-	-	-
1.1.1.1	рілля																			
1.1.2	сіножаті	-	-	-	X	X	-	-	-	-	-	-	-	-	-	-	-	-	-	-
1.1.2.1	сіножаті																			
1.1.3	пасовища	-	-	-	X	X	-	-	-	-	-	-	-	-	-	-	-	-	-	-
1.1.3.1	пасовища																			
1.1.4	багаторічні насадження	-	-	-	X	X	-	-	-	-	-	-	-	-	-	-	-	-	-	-
1.1.4.1	багаторічні насадження																			
1.2	у тому числі несільськогосподарські угіддя	-	-	-	X	-	-	-	-	-	-	-	-	-	-	-	-	-	-	-
1.2.1.1	-																			
2	Земельні ділянки, нормативну грошову оцінку яких проведено (як у межах населених пунктів, так і за їх межами):																			
2.1.1	житлова забудова	5006.3400	2374.97	1.00	-	3.00	3566.97	-	298.20	298.20	298.20	298.20	298.20	298.20	298.19	295.92	295.92	295.92	295.91	295.91
2.1.2	комерційна діяльність	63.5400	8906.12	1.00	-	-	5658.95	-	497.77	497.76	324.20	324.20	324.20	324.20	324.20	608.48	608.48	608.48	608.49	608.49
3	Земельні ділянки у межах населених пунктів, нормативну грошову оцінку яких не проведено:																			
3.1.1	-	-	X	-	-	-	-	-	-	-	-	-	-	-	-	-	-	-	-	-
4	Земельні ділянки несільськогосподарського призначення за межами населених пунктів, нормативну грошову оцінку яких не проведено:																			
4.1.1	-	-	-	-	X	-	-	-	-	795.97	795.96	622.40	622.40	622.40	622.40	622.39	904.40	904.40	904.40	904.40
5	Нараховано земельного податку на 2015 рік, усього (сума значень к 10-21 р. 1.1.1 – 4.2)						9225.92	X	-	-	-	-	-	-	-	-	-	-	-	-
6	Нараховано земельного податку на - рік за даними раніше поданої декларації (р. 5 декларації, що уточнюється)								-	-	-	-	-	-	-	-	-	-	-	-
7	Нараховано до збільшення податкового зобов'язання по земельному податку на - рік (позитивне значення (р. 5 - р. 6))								-	-	-	-	-	-	-	-	-	-	-	-
8	Розмір заниження (недоплата) податкового зобов'язання по земельному податку минулих податкових періодів								-	-	-	-	-	-	-	-	-	-	-	-
9	Нараховано до зменшення податкового зобов'язання по земельному податку на - рік (позитивне значення (р. 6 - р. 5))								-	-	-	-	-	-	-	-	-	-	-	-
10	Розмір завищення (переплата) податкового зобов'язання по земельному податку минулих податкових періодів								-	-	-	-	-	-	-	-	-	-	-	-
11	Сума штрафу ((х. 10-21 р. 8) х 3% або 5 %)																			-
12	Сума пені								-	-	-	-	-	-	-	-	-	-	-	-
13	Нараховано орендної плати за землі державної або комунальної власності на - рік, усього						X	-	-	-	-	-	-	-	-	-	-	-	-	-
14	Нараховано орендної плати за землі державної або комунальної власності на - рік за даними раніше поданої декларації (р. 13 декларації, що уточнюється)								-	-	-	-	-	-	-	-	-	-	-	-
15	Нараховано до збільшення податкового зобов'язання по орендній платі за землі державної або комунальної власності на - рік (позитивне значення (р. 13 - р. 14))								-	-	-	-	-	-	-	-	-	-	-	-
16	Розмір заниження (недоплата) податкового зобов'язання по орендній платі за землі державної або комунальної власності минулих податкових періодів								-	-	-	-	-	-	-	-	-	-	-	-
17	Нараховано до зменшення податкового зобов'язання по орендній платі за землі державної або комунальної власності на - рік (позитивне значення (р. 14 - р. 13))								-	-	-	-	-	-	-	-	-	-	-	-
18	Розмір завищення (переплата) податкового зобов'язання по орендній платі за землі державної або комунальної власності								-	-	-	-	-	-	-	-	-	-	-	-

| 1 | 2 | 3 | 4 | 5 | 6 | 7 | 8 | 9 | 10 | 11 | 12 | 13 | | |

26253359

J0620102

Відмітка про одержання
вхідний № _____
дата _____
штамп органу доходів і зборів

27 08 15

Додаток 1
до Податкової декларації з плати за землю
(земельний податок та/або орендна плата за земельні ділянки державної або комунальної власності)[1]

№	Порядковий номер, що відповідає п. 1.1.Т	
	X	Земельний податок
		Орендна плата

Додаток № [2]

до [ ] Звітної
[ ] Нової звітної
[X] Уточнюючої

Відомості про наявні земельні ділянки

Одиниця вимірю: гектари – з чотирма десятковими знаками,
м – з двома десятковими знаками,
гривні – з двома десятковими знаками

№ з/п	Документи, які посвідчують/підтверджують право власності та/або користування земельними ділянками	Серія та номер документа, дата державної реєстрації (у разі наявності)	Дата укладання та термін дії договору оренди, розмір орендної плати, а також дата та номер державної реєстрації права оренди	Найменування орендодавця	Кадастровий номер земельної ділянки (у разі наявності)	Категорія земель, на яких розташована земельна ділянка, та її цільове призначення	Нормативна грошова оцінка одиниці площі земельної ділянки з коефіцієнтом індексації	Площа земельної ділянки	Місцезнаходження земельної(их) ділянки(ок),код органу місцевого самоврядування за КОАТУУ
1	2	3	4	5	6	7	8	9	10
1.1[3]	Витяг з технічної документації	ю-30280/2010	-	-	79:048:005	Землі населених пунктів	9124528.04	4610.1500	8036100000, Горького,140
1.2[3]	Витяг з технічної документації	ю-30373/2010	-	-	79:048:020	Землі населених пунктів	909989.11	459.7300	8036100000, Горького,140

19.08.2015
(дата подання декларації)

Керівник платника податків _____ (підпис) **Подольська Наталія Леонідівна** (прізвище, ініціали)

Реєстраційний номер облікової картки платника податків або серія та номер паспорта[4] **2280516229**

Головний бухгалтер _____ (підпис) **Луньова Надія Федорівна** (прізвище, ініціали)

Реєстраційний номер облікової картки платника податків або серія та номер паспорта[4] **1855405968**

[1] Додаток є невід'ємною частиною звітної, нової звітної, уточнюючої декларації
[2] Платником зазначається номер (з послідовно наростаючим числом від кількості поданих відповідних додатків)
[3] За потреби кількість рядків 1 – 3 може бути збільшено або зменшено.
[4] Зазначається фізичними особами, які через свої релігійні переконання відмовляються від прийняття реєстраційного номера облікової картки платника податків та повідомили про це відповідний орган доходів і зборів і мають відмітку в паспорті.

До декларації додаються:

	Додаток 1 „Відомості про наявні земельні ділянки"
	Додаток 2 „Відомості про пільги на земельний податок з наявних площ земельних ділянок"
	Доповнення до Податкової декларації (заповнюється і додається відповідно до пункту 46.4 статті 46 глави 2 розділу II Податкового кодексу **України)**

Доповнення до Податкової декларації з плати за землю (земельний податок та/або орендна плата за земельні ділянки державної або комунальної власності) (заповнюється і подається відповідно до пункту 46.4 статті 46 глави 2 розділу II Податкового кодексу України)

№ з/п	Зміст доповнення
1	-

Інформація, наведена в декларації, є достовірною.

Дата заповнення декларації (дд.мм.рррр) 19.08.2015

Керівник платника податку _____ (підпис) **Подольська Наталія Леонідівна** (ініціали та прізвище)

МП

Реєстраційний номер облікової картки платника податків або серія та номер паспорта [10] 2280516229

Головний бухгалтер _____ (підпис) **Луньова Надія Федорівна** (ініціали та прізвище)

Реєстраційний номер облікової картки платника податків або серія та номер паспорта [10] 1855405968

Ця частина декларації заповнюється посадовими особами органу доходів і зборів

Відмітка про внесення даних до електронної бази податкової звітності "___" _____ 20_____ року

_____ (підпис, ініціали та прізвище посадової особи органу доходів і зборів)

За результатами камеральної перевірки розрахунку (потрібне позначити):

порушень (помилок) не виявлено/складено акт від "___" _____ 20_____ року № _____

"___" _____ 20_____ року _____ (підпис, ініціали та прізвище посадової особи органу доходів і зборів)

[1] Зазначається номер послідовно наростаючим числом від кількості поданих відповідних декларацій.

[2] Заповнюється у разі подання декларації за нововідведені земельні ділянки або за новоукладеними договорами (починаючи з (число/місяць)).

[3] Заповнюється у разі уточнення податкових зобов'язань (з урахуванням уточнень з (число/місяць)). Порядковий номер податкового (звітного) місяця проставляється арабськими цифрами (для чисел з однієї цифри в першому полі проставляється „0")

[4] Зазначається місяць у разі подання декларації відповідно до пункту 286.3 статті 286 розділу XIII Податкового кодексу України.

[5] За бажанням платника.

[6] При зміні протягом року об'єкта оподаткування, нормативної грошової оцінки земельної ділянки, ставок податку, розміру орендної плати за землі державної або комунальної власності показники у колонках 10-21 заповнюються з дня календарного місяця, в якому починають, та/або до дня календарного місяця, в якому припиняють діяти вказані зміни.

[7] За потреби кількість рядків 1.1.1; 1.1.2; 1.1.3; 1.1.4; 1.2.1, 1.2.2, 2.1, 2.2, 3.1, 3.2; 4.1; 4.2 може бути збільшено або зменшено.

[8] Рядки 6 – 11, 14-19 та 21 заповнюються у разі уточнення податкових зобов'язань. Сума штрафу (р. 11 та/або р.19) нараховується платником самостійно відповідно до підпункту „а" або „б" пункту 50.1 статті 50 глави 2 розділу II По-даткового кодексу України

[9] Сума пені (р. 12 або р. 20) нараховується платником самостійно відповідно до підпункту 129.1.2 пункту 129.1 статті 129 глави 12 розділу II Податкового кодексу України.

[10] Зазначається фізичними особами, які через свої релігійні переконання відмовляються від прийняття реєстраційного номера облікової картки платника податків та повідомили про це відповідний орган доходів і зборів і мають відмітку в паспорті.

J0602004

3

Вх. № 15000149 83
09 02 2015 р.

26253359

ЗАТВЕРДЖЕНО
Наказ Міністерства доходів і зборів України
30 грудня 2013 року № 865

Відмітка про одержання
(штамп органу доходів і зборів)

1	Податкова декларація з плати за землю (земельний податок та/або орендна плата за земельні ділянки державної або комунальної власності)					Код типу декларації	1.1.Т	Порядковий номер за рік [1]	X	Земельний податок	
										Орендна плата	
							Тип декларації				
						01	X	Звітна			
						02		Нова звітна			
						03		Уточнююча			
2	Для земельного податку										
	за	2015	рік	починаючи з [2]	-	.	-	з урахуванням уточнень з [3]	-	.	-
	за - місяць [4]										
3	Для орендної плати за земельні ділянки державної або комунальної власності										
	за		рік	починаючи з [2]	-	.	-	з урахуванням уточнень з [3]	-	.	-
	за - місяць [4]										
4	Повне найменування (прізвище, ім'я, по батькові) платника ОСББ "Акон-140"						X	платник земельного податку (юридична особа)			
								платник орендної плати за землі державної або комунальної власності (орендар), який згідно із Податковим кодексом України подає податкову декларацію			
5	Код за ЄДРПОУ або податковий номер										26253359
6	Реєстраційний номер облікової картки платника податків або серія та номер паспорта										
7	Код виду економічної діяльності (КВЕД)										81.10
8	Місцезнаходження (місце проживання) платника							Поштовий індекс			03150
	Київ, Горького, 140							Міжміський код			
								Телефон			5280259
	Електронна адреса [5]							Факс [5]			
9	Найменування органу доходів і зборів за місцем розташування земельної(их) ділянки(ок), до якого подається декларація										
	2650 ДПІ У ГОЛОСІЇВСЬКОМУ РАЙОНІ ГУ ДФС У М.КИЄВІ										
10	Код органу місцевого самоврядування за місцезнаходженням земельної ділянки за КОАТУУ										8036100000

Одиниця виміру: гектари - з чотирма десятковими знаками
м2 - з двома десятковими знаками;
гривні - з двома десятковими знаками

№ з/п	Категорія земель	Площа земельної ділянки	Нормативна грошова оцінка одиниці площі земельної ділянки або одиниці площі ріллі по Автономній Республіці Крим або по області з урахуванням коефіцієнта індексації	Ставка податку (грн за 1 кв. м або % від нормативної грошової оцінки земельної ділянки; % від одиниці площі ріллі по Автономній Республіці Крим або по області)	Коефіцієнт до збільшення	Відсоток від суми земельного податку	Річна сума земельного податку, яка підлягає сплаті за даними платника	Річна сума орендної плати, яка підлягає сплаті за даними платника	Січень [4]	Лютий [4]	Березень [4]	Квітень [4]	Травень [4]	Червень [4]	Липень [4]	Серпень [4]	Вересень [4]	Жовтень [4]	Листопад [4]	Грудень [4]
1	2	3	4	5	6	7	8	9	10	11	12	13	14	15	16	17	18	19	20	21
1	Земельні ділянки сільськогосподарського призначення (як у межах населених пунктів, так і за їх межами)																			
1.1	у тому числі сільськогосподарські угіддя:																			
1.1.1 [7]	рілля																			
1.1.1.1	рілля	-	-	-	X	X	-	-	-	-	-	-	-	-	-	-	-	-	-	-
1.1.2 [7]	сіножаті																			
1.1.2.1	сіножаті	-	-	-	X	X	-	-	-	-	-	-	-	-	-	-	-	-	-	-
1.1.3 [7]	пасовища																			
1.1.3.1	пасовища	-	-	-	X	X	-	-	-	-	-	-	-	-	-	-	-	-	-	-
1.1.4 [7]	багаторічні насадження																			
1.1.4.1	багаторічні насадження	-	-	-	X	X	-	-	-	-	-	-	-	-	-	-	-	-	-	-
1.2	у тому числі несільськогосподарські угіддя																			
1.2.1.1 [7]	-	-	-	-	X	-	-	-	-	-	-	-	-	-	-	-	-	-	-	-
2	Земельні ділянки, нормативну грошову оцінку яких проведено (як у межах населених пунктів, так і за їх межами):																			
2.1.1 [7]	житлова забудова	5022.3000	2374.97	1.00	-	3.00	3578.34	-	298.20	298.20	298.20	298.20	298.20	298.20	298.19	298.19	298.19	298.19	298.19	298.19
2.1.2 [7]	комерційна діяльність	47.5800	8906.12	1.00	-	-	4237.53	-	497.77	497.76	324.20	324.20	324.20	324.20	324.20	324.20	324.20	324.20	324.20	324.20
3	Земельні ділянки у межах населених пунктів, нормативну грошову оцінку яких не проведено:																			
3.1.1 [7]	-	-	X	-	-	-	-	-	-	-	-	-	-	-	-	-	-	-	-	-
4	Земельні ділянки несільськогосподарського призначення за межами населених пунктів, нормативну грошову оцінку яких не проведено:																			
4.1.1 [7]	-	-	-	-	X	-	-	-	-	-	-	-	-	-	-	-	-	-	-	-
5	Нараховано земельного податку на 2015 рік, усього (сума значень х. 10-21 р. 1.1 – 4.2)						7815.87	X	795.97	795.96	622.40	622.40	622.40	622.40	622.39	622.39	622.39	622.39	622.39	622.39
6 [3]	Нараховано земельного податку на - рік за даними раніше поданої декларації (р. 5 декларації, що уточнюється)								-	-	-	-	-	-	-	-	-	-	-	-
7 [3]	Нараховано до збільшення податкового зобов'язання по земельному податку на - рік (позитивне значення (р. 5 - р. 6))								-	-	-	-	-	-	-	-	-	-	-	-
8 [3]	Розмір заниження (недоплати) податкового зобов'язання по земельному податку минулих податкових періодів								-	-	-	-	-	-	-	-	-	-	-	-
9 [3]	Нараховано до зменшення податкового зобов'язання по земельному податку на - рік (позитивне значення (р. 6 - р. 5))								-	-	-	-	-	-	-	-	-	-	-	-
10 [3]	Розмір завищення (переплати) податкового зобов'язання по земельному податку минулих податкових періодів								-	-	-	-	-	-	-	-	-	-	-	-
11 [3]	Сума штрафу ((к. 10-21 р. 8) х 3% або 5 %)																			-
12 [3]	Сума пені								-	-	-	-	-	-	-	-	-	-	-	-
13	Нараховано орендної плати за землі державної або комунальної власності на - рік, усього						X	-	-	-	-	-	-	-	-	-	-	-	-	-
14 [3]	Нараховано орендної плати за землі державної або комунальної власності на - рік за даними раніше поданої декларації (р. 13 декларації, що уточнюється)								-	-	-	-	-	-	-	-	-	-	-	-
15 [3]	Нараховано до збільшення податкового зобов'язання по орендній платі за землі державної або комунальної власності на - рік (позитивне значення (р. 13 - р. 14))								-	-	-	-	-	-	-	-	-	-	-	-
16 [3]	Розмір заниження (недоплати) податкового зобов'язання по орендній платі за землі державної або комунальної власності минулих податкових періодів								-	-	-	-	-	-	-	-	-	-	-	-
17 [3]	Нараховано до зменшення податкового зобов'язання по орендній платі за землі державної або комунальної власності на - рік (позитивне значення (р. 14 - р. 13))								-	-	-	-	-	-	-	-	-	-	-	-
18 [3]	Розмір завищення (переплати) податкового зобов'язання по орендній платі за землі державної або комунальної власності								-	-	-	-	-	-	-	-	-	-	-	-

1	2	3	4	5	6	7	8	9	10	11	12	13	14	15	16	17	18	19	20	21
	минулих податкових періодів																			-
19 [8]	Сума штрафу ((к. 10+21 р. 16) к 3% або 5 %)																			-
20 [9]	Сума пені																на	-	арк	
21 [3]	Розкриття окремих результатів діяльності (пояснення)																			

До декларації додаються:

X	Додаток 1 „Відомості про наявні земельні ділянки"
	Додаток 2 „Відомості про пільги на земельний податок з площ земельних ділянок"
	Доповнення до Податкової декларації (заповнюється і подається відповідно до пункту 46.4 статті 46 глави 2 розділу II Податкового кодексу України)

Доповнення до Податкової декларації з плати за землю (земельний податок та/або орендна плата за земельні ділянки державної або комунальної власності) (заповнюється і подається відповідно до пункту 46.4 статті 46 глави 2 розділу II Податкового кодексу України)

№ з/п	Зміст доповнення
1	.

Інформація, наведена в декларації, є достовірною.

Дата заповнення декларації (дд.мм.рррр) 26.01.2015

Керівник підприємства (платника податку) _____ (підпис) Подольська Наталія Леонідівна (ініціали та прізвище)

Реєстраційний номер облікової картки платника податків або серія та номер паспорта [10] 2280516229

Головний бухгалтер _____ (підпис) Луньова Надія Федорівна (ініціали та прізвище)

Реєстраційний номер облікової картки платника податків або серія та номер паспорта [10] 1855405968

Ця частина декларації заповнюється посадовими особами органу доходів і зборів

Відмітка про внесення даних до електронної бази податкової звітності "___" _____ 20_____ року

_____ (підпис, ініціали та прізвище посадової особи органу доходів і зборів)

За результатами камеральної перевірки розрахунку (потрібне позначити):

порушень (помилок) не виявлено/складено акт від "___" _____ 20_____ року № _____

"___" _____ 20_____ року _____ (підпис, ініціали та прізвище посадової особи органу доходів і зборів)

[1] Зазначається номер послідовно наростаючим числом від кількості поданих відповідних декларацій.

[2] Заповнюється у разі подання декларації за нововідведені земельні ділянки або за новоукладеними договорами (починаючи з (число/місяць)).

[3] Заповнюється у разі уточнення податкових зобов'язань (з урахуванням уточнень з (число/місяць)). Порядковий номер податкового (звітного) місяця проставляється арабськими цифрами (для чисел з однією цифрою в першому полі проставляється „0").

[4] Зазначається місяць у разі подання декларації відповідно до пункту 286.3 статті 286 розділу XIII Податкового кодексу України.

[5] За бажанням платника.

[6] При зміні протягом року об'єкта оподаткування, нормативної грошової оцінки земельної ділянки, ставок податку, розміру орендної плати за землі державної або комунальної власності показники у колонках 10-21 заповнюються з дня календарного місяця, в якому починають та/або до дня календарного місяця, в якому припиняють діяти вказані зміни.

[7] За потреби кількість рядків 1.1.1; 1.1.2; 1.1.3; 1.1.4; 1.2.1; 1.2.2; 2.1. 2.2; 3.1; 3.2; 4.1; 4.2 може бути збільшено або зменшено.

[8] Рядки 6 – 11, 14-19 та 21 заповнюються у разі уточнення податкових зобов'язань. Сума штрафу (р. 11 та/або р.19) нараховується платником самостійно відповідно до підпункту „а" або „б" пункту 50.1 статті 50 глави 2 розділу II По-даткового кодексу України.

[9] Сума пені (р. 12 або р. 20) нараховується платником самостійно відповідно до підпункту 129.1.2 пункту 129.1 статті 129 глави 12 розділу II Податкового кодексу України.

[10] Зазначається фізичними особами, які через свої релігійні переконання відмовляються від прийняття реєстраційного номера облікової картки платника податків та повідомляють про це відповідний орган доходів і зборів і мають відмітку в паспорті.

26253359

J0620102

Відмітка про одержання
вхідний № _____
дата _____
штамп органу доходів і зборів

Додаток 1
до Податкової декларації з плати за землю
(земельний податок та/або орендна плата за земельні ділянки державної або комунальної власності)[1]

№	Порядковий номер, що відповідає р. 1.1 Т	
	X	Земельний податок
		Орендна плата

Додаток № [2]

X Звітної

до Нової звітної

Уточнюючої

Відомості про наявні земельні ділянки

Одиниця виміру: гектара – з чотирма десятковими знаками;
м^2 – з двома десятковими знаками;
гривні – з двома десятковими знаками

№ з/п	Документи, які посвідчують/підтверджують право власності та/або користування земельними ділянками	Серія та номер документа, дата державної реєстрації (у разі наявності)	Дата укладання та термін дії договору оренди, розмір орендної плати, а також дата та номер державної реєстрації права оренди	Найменування орендодавця	Кадастровий номер земельної ділянки (у разі наявності)	Категорія земель, на яких розташована земельна ділянка, та її цільове призначення	Нормативна грошова оцінка одиниці площі земельної ділянки з коефіцієнтом індексації	Площа земельної ділянки	Місцезнаходження земельної(их) ділянки(ок),код органу місцевого самоврядування за КОАТУУ
1	2	3	4	5	6	7	8	9	10
1.1[3]	Витяг з технічної документації	ю-30280/2010	-	-	79:048:005	Землі населених пунктів	9124528.04	4610.1500	8036100000, Горького, 140
1.2[3]	Витяг з технічної документації	ю-30373/2010	-	-	79:048:020	Землі населених пунктів	909889.11	459.7300	8036100000, Горького, 140

26.01.2015
(дата подання декларації)

Керівник платника податку _____ (підпис) **Подольська Наталія Леонідівна** (прізвище, ініціали)

Реєстраційний номер облікової картки платника податків або серія та номер паспорта[4] **2280516229**

Головний бухгалтер _____ (підпис) **Луньова Надія Федорівна** (прізвище, ініціали)

Реєстраційний номер облікової картки платника податків або серія та номер паспорта[4] **1855405968**

[1] Додаток є невід'ємною частиною звітної, нової звітної, уточнюючої декларації.
[2] Платником зазначається номер (з послідовно наростаючим числом від кількості поданих відповідних додатків).
[3] За потреби кількість рядків 1 – 3 може бути збільшено або зменшено.
[4] Зазначається фізичними особами, які через свої релігійні переконання відмовляються від прийняття реєстраційного номера облікової картки платника податків та повідомили про це відповідний орган доходів і зборів і мають відмітку в паспорті.

J0602003

26253359

ЗАТВЕРДЖЕНО
Наказ Державної податкової адміністрації України
24.12.2010 № 1015

Відмітка про одержання
(штамп органу державної податкової служби)

Подружна податкова інспекція
у Голосіївському районі Головного
управління міндоходів у м.Києві
ОТРИМАНО
з попереднім проходженням
Вх. № 1020192629
«28» 02 2014 р.
12

1	**Податкова декларація з плати за землю (земельний податок та/або орендна плата за земельні ділянки державної або комунальної власності)**	Код типу декларації	1.1.Т.	Порядковий номер за рік [1]	X Земельний податок / Орендна плата
		Тип декларації			
		01	X	Звітна	
		02		Нова звітна	
		03		Уточнююча	

2	Для земельного податку								
	за	2014	рік	починаючи з [2]	- . -	з урахуванням уточнень з [3]	- . -		
	за - місяць [4]								
3	Для орендної плати за земельні ділянки державної або комунальної власності								
	за		рік	починаючи з [2]	- . -	з урахуванням уточнень з [3]	- . -		
	за - місяць [4]								

4	Повне найменування (прізвище, ім'я, по батькові) платника **ОСББ "Акон-140"**	X	платник земельного податку (юридична особа)
			платник орендної плати за землі державної або комунальної власності (орендар), який згідно із Податковим кодексом України подає податкову декларацію
5	Код згідно з ЄДРПОУ або податковий номер		26253359
6	Реєстраційний номер облікової картки платника податків або серія та номер паспорта		
7	Код виду економічної діяльності (КВЕД)		81.10
8	Місцезнаходження (місце проживання) платника **Київ, Горького, 140**	Поштовий індекс	03150
		Міжміський код	
		Телефон	5280259
		Факс [5]	
	Електронна адреса [5]		
9	Найменування органу державної податкової служби за місцем розташування земельної(их) ділянки(ок), до якого подається декларація **2650 ДПІ У ГОЛОСІЇВСЬКОМУ Р-НІ ГУ МІНДОХОДІВ У М.КИЄВІ**		
10	Код органу місцевого самоврядування за місцезнаходженням земельної ділянки за КОАТУУ [5]		8036100000

Одиниця виміру: гектари - з чотирма десятковими знаками
м2 - з двома десятковими знаками,
гривні - з двома десятковими знаками

№ з/п	Категорія земель	Площа земельної ділянки	Нормативна грошова оцінка одиниці площі земельної ділянки або одиниці площі ріллі по Автономній Республіці Крим або по області з урахуванням коефіцієнта індексації	Ставка податку(грн. за 1 кв. м, або % від нормативної грошової оцінки земельної ділянки; % від одиниці площі ріллі по Автономній Республіці Крим або по області)	Коефіцієнт до збільшення	Відсоток від суми земельного податку	Річна сумаземельного податку, яка підлягає сплаті за даними платника	Річна сумаорендної плати, яка підлягає сплаті за даними платника	Січень [4]	Лютий [4]	Березень [4]	Квітень [4]	Травень [4]	Червень [4]	Липень [4]	Серпень [4]	Вересень [4]	Жовтень [4]	Листопад [4]	Грудень [4]
1	2	3	4	5	6	7	8	9	10	11	12	13	14	15	16	17	18	19	20	21
1	Земельні ділянки сільськогосподарського призначення (як у межах населених пунктів, так і за їх межами)																			
1.1	у тому числі сільськогосподарські угіддя:																			
1.1.1[7]	рілля																			
1.1.1.1	рілля	-	-	-	X	X	-	-	-	-	-	-	-	-	-	-	-	-	-	-
1.1.2[7]	сіножаті																			
1.1.2.1	сіножаті	-	-	-	X	X	-	-	-	-	-	-	-	-	-	-	-	-	-	-
1.1.3[7]	пасовища																			
1.1.3.1	пасовища	-	-	-	X	X	-	-	-	-	-	-	-	-	-	-	-	-	-	-
1.1.4[7]	багаторічні насадження																			
1.1.4.1	багаторічні насадження	-	-	-	X	X	-	-	-	-	-	-	-	-	-	-	-	-	-	-
1.2	у тому числі несільськогосподарські угіддя																			
2.1.1[7]	-	-	-	-	X	-	-	-	-	-	-	-	-	-	-	-	-	-	-	-
2	Земельні ділянки, нормативну грошову оцінку яких проведено (як у межах населених пунктів, так і за їх межами):																			
2.1.1[7]	житлова забудова	4999.3600	1901.49	1.00	-	3.00	2851.87	-	237.66	237.66	237.66	237.66	237.66	237.66	237.66	237.65	237.65	237.65	237.65	237.65
2.1.2[7]	237.66комерційна діяльність	70.5200	7130.60	1.00	-	-	5028.50	-	419.04	419.04	419.04	419.04	419.04	419.04	419.04	419.05	419.05	419.04	419.04	419.04
3	Земельні ділянки у межах населених пунктів, нормативну грошову оцінку яких не проведено:																			
3.1.1[7]	-	-	X	-	-	-	-	-	-	-	-	-	-	-	-	-	-	-	-	-
4	Земельні ділянки несільськогосподарського призначення за межами населених пунктів, нормативну грошову оцінку яких не проведено:																			
4.1.1[7]	-	-	-	-	X	-	-	-	-	-	-	-	-	-	-	-	-	-	-	-
5	Нараховано земельного податку на 2014 рік, усього (сума значень к. 10-21 р. 1.1.1 – 4.2)						7880.37	X	656.70	656.70	656.70	656.70	656.70	656.70	656.70	656.70	656.70	656.69	656.69	656.69
6[8]	Нараховано земельного податку на - рік за даними раніше поданої декларації (р. 5 декларації, що уточнюється)								-	-	-	-	-	-	-	-	-	-	-	-
7[8]	Нараховано до збільшення податкового зобов`язання по земельному податку на - рік (позитивне значення (р. 5 - р. 6))								-	-	-	-	-	-	-	-	-	-	-	-
8[8]	Розмір заниження (недоплата)податкового зобов`язання по земельному податку минулих податкових періодів								-	-	-	-	-	-	-	-	-	-	-	-
9[8]	Нараховано до зменшення податкового зобов`язання по земельному податку на - рік (позитивне значення (р. 6 - р. 5))								-	-	-	-	-	-	-	-	-	-	-	-
10[8]	Розмір завищення (переплата) податкового зобов`язання по земельному податку минулих податкових періодів								-	-	-	-	-	-	-	-	-	-	-	-
11[8]	Сума штрафу((к. 10-21 р. 8) х 3% або 5 %)								-	-	-	-	-	-	-	-	-	-	-	-
12[9]	Сума пені								-	-	-	-	-	-	-	-	-	-	-	-
13	Нараховано орендної плати за землі державної або комунальної власності на - рік, усього						X	-	-	-	-	-	-	-	-	-	-	-	-	-
14[8]	Нараховано орендної плати за землі державної або комунальної власності на - рік за даними раніше поданої декларації (р. 13 декларації, що уточнюється)								-	-	-	-	-	-	-	-	-	-	-	-
15[8]	Нараховано до збільшення податкового зобов'язання по орендній платі за землі державної або комунальної власності на - рік (позитивне значення (р. 13 - р. 14))								-	-	-	-	-	-	-	-	-	-	-	-
16[8]	Розмір заниження (недоплата)податкового зобов`язання по орендній платі за землі державної або комунальної власності минулих податкових періодів								-	-	-	-	-	-	-	-	-	-	-	-
17[8]	Нараховано по зменшення податкового зобов`язання по орендній платі за землі державної або комунальної власності на - рік								-	-	-	-	-	-	-	-	-	-	-	-

1	2	3	4	5	6	7	8	9	10	11	12	13	14	15	16	17	18	19	20	21
	(позитивне значення (р. 14 - р. 13))																			
18[8]	Розмір завищення (переплати) податкового зобов'язання по орендній платі за землі державної або комунальної власності минулих податкових періодів								-	-	-	-	-	-	-	-	-	-	-	-
19[8]	Сума штрафу((к. 10-21 р. 16) х 3% або 5 %)								-											
20[9]	Сума пені								-											
21[8]	Розкриття окремих результатів діяльності (пояснення)																на	-	арк.	

До декларації додаються:

X	Додаток 1 „Відомості про наявні земельні ділянки"
	Додаток 2 „Відомості про пільги на земельний податок з наявних площ земельних ділянок"
	Доповнення до Податкової декларації (заповнюється і додається відповідно до пункту 46.4 статті 46 глави 2 розділу II Податкового кодексу України)

Інформація, наведена в декларації, є достовірною.

Дата заповнення декларації (дд.мм.рррр) 13.02.2014

Керівник платника податків _____ (підпис) Подольська Наталія Леонідівна (ініціали та прізвище)

«АКОН-140» МП Ідентифікаційний код 26253359

Реєстраційний номер облікової картки платника податків або серія та номер паспорта[10] 2280516229

Головний бухгалтер _____ (підпис) Луньова Надія Федорівна (ініціали та прізвище)

Реєстраційний номер облікової картки платника податків або серія та номер паспорта[10] 1855405968

Ця частина декларації заповнюється посадовими особами органу державної податкової служби

Відмітка про внесення даних до електронної бази податкової звітності "___" _____ 20___ року

_____

(підпис, ініціали та прізвище посадової особи органу державної податкової служби)

За результатами камеральної перевірки розрахунку (потрібне позначити):

порушень (помилок) не виявлено "___" _____ 20___ року

складено акт від "___" _____ 20___ року № _____

_____

(підпис, ініціали та прізвище посадової особи органу державної податкової служби)

[1] Зазначається номер послідовно наростаючим числом від кількості поданих відповідних декларацій.

[2] Заповнюється у разі подання декларації за нововідведені земельні ділянки або за новоукладеними договорами (почи-наючи з (число/місяць)).

[3] Заповнюється у разі уточнення податкових зобов'язань (з урахуванням уточнень з (число/місяць)). Порядковий номер податкового (звітного) місяця проставляється арабськими цифрами (для чисел з однієї цифри в першому полі проста-вляється „0").

[4] Зазначається місяць у разі подання декларації відповідно до пункту 286.3 статті 286 розділу XIII Податкового кодексу України.

[5] За бажанням платника.

[6] При зміні протягом року об'єкта оподаткування, нормативної грошової оцінки земельної ділянки, ставок податку, розміру орендної плати за землі державної або комунальної власності показники у колонках 10-21 заповнюються з дня календарного місяця, в якому починають, та/або до дня календарного місяця, в якому припиняють діяти вказані зміни.

[7] За потреби кількість рядків 1.1.1; 1.1.2; 1.1.3; 1.1.4; 1.2.1; 1.2.2; 2.1, 2.2; 3.1; 3.2; 4.1; 4.2 може бути збільшено або зменшено.

[8] Рядки 6 – 11, 14-19 та 21 заповнюються у разі уточнення податкових зобов'язань. Сума штрафу (р. 11 та/або р.19) нараховується платником самостійно відповідно до підпункту „а" або „б" пункту 50.1 статті 50 глави 2 розділу II По-даткового кодексу України.

[9] Сума пені (р. 12 або р. 20) нараховується платником самостійно відповідно до підпункту 129.1.2 пункту 129.1 статті 129 глави 12 розділу II Податкового кодексу України.

[10] Зазначається фізичними особами, які через свої релігійні переконання відмовляються від прийняття реєстраційного номера облікової картки платника податків та повідомили про це відповідний орган державної податкової служби і мають відмітку у паспорті.

26253359

J0620101

Відмітка про одержання
вхідний № _____
дата _____
штамп органу державної податкової служби

Додаток 1

до Податкової декларації з плати за землю (земельний податок та/або орендна плата за земельні ділянки державної або комунальної власності) [1]

№	Порядковий номер, що відповідає р. 1.1.Т	
	X	Земельний податок
		Орендна плата

Додаток № [2] _____ до

X	Звітної
	Нової звітної
	Уточнюючої

Відомості про наявність земельних ділянок

Одиниця виміру: гектари – з чотирма десятковими знаками, м [2] – з двома десятковими знаками; гривні – з двома десятковими знаками

№ з/п	Документи, що посвідчують право власності та/або користуван- ня земельними ділянками	Серія та номер державного акта і дата його реєстрації	Дата укладання та термін дії договору оренди, розмір орендної плати, а також дата та номер державної реєстрації договору оренди	Найменування орендодавця	Кадастровий номер земельної ділянки (у разі наявності)	Категорія земель, на яких розташована земельна ділянка, та її цільове призначення	Нормативна грошова оцінка одиниці площі земельної ділянки з коефіцієнтом індексації	Площа земельної ділянки	Місцезнаходження земельної(их) ділянки(ок), код органу місцевого самоврядування за КОАТУУ
1	2	3	4	5	6	7	8	9	10
1.1 [3]	Витяг з технічної документації	ю-30280/2010	-	-	79:048:005	Землі населених пунктів	9124528.04	4610.1500	8036100000, Горького,140
1.2 [3]	Витяг з технічної документації	ю-30373/2010	-	-	79:048:020	Землі населених пунктів	909889.11	459.7300	8036100000,Горького,140

13.02.2014
(дата подання декларації)

Керівник платника податку _____ Подольська Наталія Леонідівна
(підпис) (ініціали та прізвище)

Реєстраційний номер облікової картки платника податків або серія та номер паспорта [4] 2280516229

Головний бухгалтер _____ Луньова Надія Федорівна
(підпис) (ініціали та прізвище)

Реєстраційний номер облікової картки платника податків або серія та номер паспорта [4] 1855405968

[1] Додаток є невід'ємною частиною звітної, нової звітної, уточнюючої декларації.
[2] Платником зазначається номер (послідовно наростаючим числом від кількості поданих відповідних додатків).
[3] За потреби кількість рядків 1 – 3 може бути збільшено або зменшено.
[4] Зазначається фізичними особами, які через свої релігійні переконання відмовляються від прийняття реєстраційного номера облікової картки платника податків та повідомили про це відповідний орган державної податкової служби і мають відмітку у паспорті.

J0602003

14

Державна податкова інспекція у Голосіївському районі м.Києва Державної податкової служби
ОТРИМАНО
з попередженням про можливість невизнання
Вх. №
«15» 02 2013 р.

26253359

ЗАТВЕРДЖЕНО
Наказ Державної податкової адміністрації України
24.12.2010 № 1015

Відмітка про одержання
(штамп органу державної податкової служби)

1	**Податкова декларація з плати за землю (земельний податок та/або орендна плата за земельні ділянки державної або комунальної власності)**	Код типу декларації	1.1.Т.	Порядковий номер за рік [1]	X	Земельний податок	
						Орендна плата	
		Тип декларації					
		01	X	Звітна			
		02		Нова звітна			
		03		Уточнююча			
2	**Для земельного податку**						
	за 2013 рік	починаючи з [2] - . -		з урахуванням уточнень з [3] -			
	за - місяць [4]						
3	**Для орендної плати за земельні ділянки державної або комунальної власності**						
	за рік	починаючи з [2] - . -		з урахуванням уточнень з [3] -			
	за - місяць [4]						
4	Повне найменування (прізвище, ім'я, по батькові) платника	X	платник земельного податку (юридична особа)				
	Об"єднання співвласників багатоквартирного будинку "Акон-140"		платник орендної плати за землі державної або комунальної власності (орендар), який згідно із Податковим кодексом України подає податкову декларацію				
5	Код згідно з ЄДРПОУ або податковий номер	26253359					
6	Реєстраційний номер облікової картки платника податків або серія та номер паспорта						
7	Код виду економічної діяльності (КВЕД)	81.10					
8	Місцезнаходження (місце проживання) платника	Поштовий індекс	03150				
	Київ, Горького, 140	Міжміський код					
		Телефон	5280259				
	Електронна адреса [5]	Факс [5]					
9	Найменування органу державної податкової служби за місцем розташування земельної(их) ділянки(ок), до якого подається декларація						
	2650 ДПІ У ГОЛОСІЇВСЬКОМУ Р-НІ М.КИЄВА ДПС						
10	Код органу місцевого самоврядування за місцезнаходженням земельної ділянки за КОАТУУ [5]	8036100000					

Одиниця виміру: гектари - з чотирма десятковими знаками
м2 - з двома десятковими знаками;
гривні - з двома десятковими знаками

№ з/п	Категорія земель	Площа земельної ділянки	Нормативна грошова оцінка одиниці площі земельної ділянки або одиниці площі ріллі по Автономній Республіці Крим або по області з урахуванням коефіцієнта індексації	Ставка податку(грн. за 1 кв. м, або % від нормативної грошової оцінки земельної ділянки; % від одиниці площі ріллі по Автономній Республіці Крим або по області)	Коефіцієнт до збільшення	Відсоток від суми земельного податку	Річна сумаземельного податку, яка підлягає сплаті за даними платника	Річна сумаорендної плати, яка підлягає сплаті за даними платника	Січень [4]	Лютий [4]	Березень [4]	Квітень [4]	Травень [4]	Червень [4]	Липень [4]	Серпень [4]	Вересень [4]	Жовтень [4]	Листопад [4]	Грудень [4]
1	2	3	4	5	6	7	8	9	10	11	12	13	14	15	16	17	18	19	20	21
1	Земельні ділянки сільськогосподарського призначення (як у межах населених пунктів, так і за їх межами)																			
1.1	у тому числі сільськогосподарські угіддя:																			
1.1.1 [7]	рілля																			
1.1.1.1	рілля	-	-	-	X	X	-	-	-	-	-	-	-	-	-	-	-	-	-	-
1.1.2 [7]	сіножаті																			
1.1.2.1	сіножаті	-	-	-	X	X	-	-	-	-	-	-	-	-	-	-	-	-	-	-
1.1.3 [7]	пасовища																			
1.1.3.1	пасовища	-	-	-	X	X	-	-	-	-	-	-	-	-	-	-	-	-	-	-
1.1.4 [7]	багаторічні насадження																			
1.1.4.1	багаторічні насадження	-	-	-	X	X	-	-	-	-	-	-	-	-	-	-	-	-	-	-
1.2	у тому числі несільськогосподарські угіддя																			
1.2.1.1 [7]	-	-	-	-	X	-	-	-	-	-	-	-	-	-	-	-	-	-	-	-
2	Земельні ділянки, нормативну грошову оцінку яких проведено (як у межах населених пунктів, так і за їх межами):																			
2.1.1 [7]	житлова забудова	4994.5200	1901.49	1.00	-	3.00	2849.12	-	237.43	237.43	237.43	237.43	237.43	237.43	237.43	237.43	237.43	237.43	237.43	237.39
2.1.2 [7]	комерційна діяльність	75.3600	7130.60	1.00	-	-	5373.62	-	447.80	447.80	447.80	447.80	447.80	447.80	447.80	447.80	447.80	447.80	447.80	447.82
3	Земельні ділянки у межах населених пунктів, нормативну грошову оцінку яких не проведено:																			
3.1.1 [7]	-	-	X	-	-	-	-	-	-	-	-	-	-	-	-	-	-	-	-	-
4	Земельні ділянки несільськогосподарського призначення за межами населених пунктів, нормативну грошову оцінку яких не проведено:																			
4.1.1 [7]	-	-	-	-	X	-	-	-	-	-	-	-	-	-	-	-	-	-	-	-
5	Нараховано земельного податку на - рік, усього (сума значень к. 10-21 р. 1.1.1 – 4.2)						8222.74	X	685.23	685.23	685.23	685.23	685.23	685.23	685.23	685.23	685.23	685.23	685.23	685.21
6 [8]	Нараховано земельного податку на - рік за даними раніше поданої декларації (р. 5 декларації, що уточнюється)								-	-	-	-	-	-	-	-	-	-	-	-
7 [8]	Нараховано до збільшення податкового зобов'язання по земельному податку на - рік (позитивне значення (р. 5 - р. 6))								-	-	-	-	-	-	-	-	-	-	-	-
8 [8]	Розмір заниження (недоплата)податкового зобов'язання по земельному податку минулих податкових періодів								-	-	-	-	-	-	-	-	-	-	-	-
9 [8]	Нараховано до зменшення податкового зобов'язання по земельному податку на - рік (позитивне значення (р. 6 - р. 5))								-	-	-	-	-	-	-	-	-	-	-	-
10 [8]	Розмір завищення (переплата) податкового зобов'язання по земельному податку минулих податкових періодів								-	-	-	-	-	-	-	-	-	-	-	-
11 [9]	Сума штрафу((к. 10-21 р. 8) х 3% або 5 %)								-	-	-	-	-	-	-	-	-	-	-	-
12 [9]	Сума пені								-											
13	Нараховано орендної плати за землі державної або комунальної власності на - рік, усього						X	-	-	-	-	-	-	-	-	-	-	-	-	-
14 [8]	Нараховано орендної плати за землі державної або комунальної власності на - рік за даними раніше поданої декларації (р. 13 декларації, що уточнюється)								-	-	-	-	-	-	-	-	-	-	-	-
15 [8]	Нараховано до збільшення податкового зобов'язання по орендній платі за землі державної або комунальної власності на - рік (позитивне значення (р. 13 - р. 14))								-	-	-	-	-	-	-	-	-	-	-	-
16 [8]	Розмір заниження (недоплата)податкового зобов'язання по орендній платі за землі державної або комунальної власності минулих податкових періодів								-	-	-	-	-	-	-	-	-	-	-	-
17 [8]	Нараховано до зменшення податкового зобов'язання по орендній платі за землі державної або комунальної власності на - рік								-	-	-	-	-	-	-	-	-	-	-	-

1	2	3	4	5	6	7	8	9	10	11	12	13	14	15	16	17	18	19	20	21
	(позитивне значення (р. 14 - р. 13))																			
18[7]	Розмір завищення (переплати) податкового зобов'язання по орендній платі за землі державної або комунальної власності минулих податкових періодів								-	-	-	-	-	-	-	-	-	-	-	-
19[8]	**Сума штрафу** ((к. 10-21 р. 16) x 3% або 5 %)								-											
20[9]	**Сума пені**								-											
21[6]	Розкриття окремих результатів діяльності (пояснення)																на	-	арк.	

До декларації додаються:

☐ Додаток 1 „Відомості про наявні земельні ділянки"

☐ Додаток 2 „Відомості про пільги на земельний податок з наявних площ земельних ділянок"

☐ Доповнення до Податкової декларації (заповнюється і додається відповідно до пункту 46.4 статті 46 глави 2 розділу II Податкового кодексу України)

Інформація, наведена в декларації, є достовірною.

Дата заповнення декларації (дд.мм.рррр) 11.02.2013

Керівник платника податку _____ (підпис) **Подольська Наталія Леонідівна** (ініціали та прізвище)

«АНОН-140» МП

Реєстраційний номер облікової картки платника податків або серія та номер паспорта[10] **2280516229**

Головний бухгалтер _____ (підпис) **Луньова Надія Федорівна** (ініціали та прізвище)

Реєстраційний номер облікової картки платника податків або серія та номер паспорта[10] **1855405968**

Ця частина декларації заповнюється посадовими особами органу державної податкової служби

Відмітка про внесення даних до електронної бази податкової звітності "___" _____ 20___ року

_____ (підпис, ініціали та прізвище посадової особи органу державної податкової служби)

За результатами камеральної перевірки розрахунку (потрібне позначити):

порушень (помилок) не виявлено складено акт від "___" _____ 20___ року № _____

"___" _____ 20___ року _____ (підпис, ініціали та прізвище посадової особи органу державної податкової служби)

[1] Зазначається номер послідовно наростаючим числом від кількості поданих відповідних декларацій.

[2] Заповнюється у разі подання декларації за нововідведені земельні ділянки або за новоукладеними договорами (почи-наючи з (число/місяць)).

[3] Заповнюється у разі уточнення податкових зобов'язань (з урахуванням уточнень з (число/місяць)). Порядковий номер податкового (звітного) місяця проставляється арабськими цифрами (для чисел з однієї цифри в першому полі проста-вляється „0")

[4] Зазначається місяць у разі подання декларації відповідно до пункту 286.3 статті 286 розділу XIII Податкового кодексу України.

[5] За бажанням платника.

[6] При зміні протягом року об'єкта оподаткування, нормативної грошової оцінки земельної ділянки, ставок податку, розміру орендної плати за землі державної або комунальної власності показники у колонках 10-21 заповнюються з дня календарного місяця, в якому починають, та/або до дня календарного місяця, в якому припиняють діяти вказані зміни.

[7] За потреби кількість рядків 1.1.1, 1.1.2, 1.1.3, 1.1.4, 1.2.1, 1.2.2, 2.1, 2.2, 3.1, 3.2, 4.1, 4.2 може бути збільшено або зменшено.

[8] Рядки 6 – 11, 14-19 та 21 заповнюються у разі уточнення податкових зобов'язань. Сума штрафу (р. 11 та/або р.19) нараховується платником самостійно відповідно до підпункту „а" або „б" пункту 50.1 статті 50 глави 2 розділу II По-даткового кодексу України.

[9] Сума пені (р. 12 або р. 20) нараховується платником самостійно відповідно до підпункту 129.1.2 пункту 129.1 статті 129 глави 12 розділу II Податкового кодексу України.

[10] Зазначається фізичними особами, які через свої релігійні переконання відмовляються від прийняття реєстраційного номера облікової картки платника податків та повідомили про це відповідний орган державної податкової служби і мають відмітку у паспорті.

J0620101

Відмітка про одержання
вхідний № _____
дата _____
штамп органу державної податкової служби

14	Державна податкова інспекція у Голосіївському районі м.Києва Державної податкової служби **ОТРИМАНО** з попередженням про можливість невизнання Вх. № _____ «___» _____ 20___ р.

26253359

Додаток 1

до Податкової декларації з плати за землю (земельний податок та/або орендна плата за земельні ділянки державної або комунальної власності) [1]

№	Порядковий номер, що відповідає р. 1.1.Т	
	X	Земельний податок
		Орендна плата

Додаток № [2] **1** до

X	Звітної
	Нової звітної
	Уточнюючої

Відомості про наявність земельних ділянок

Одиниця виміру: гектари – з чотирма десятковими знаками; м^2 – з двома десятковими знаками; гривні – з двома десятковими знаками

№ з/п	Документи, що посвідчують право власності та/або користуван- ня земельними ділянками	Серія та номер державного акта і дата його реєстрації	Дата укладання та термін дії договору оренди, розмір орендної плати, а також дата та номер державної реєстрації договору оренди	Найменування орендодавця	Кадастровий номер земельної ділянки (у разі наявності)	Категорія земель, на яких розташована земельна ділянка, та її цільове призначення	Нормативна грошова оцінка одиниці площі земельної ділянки з коефіцієнтом індексації	Площа земельної ділянки	Місцезнаходження земельної(их) ділянки(ок), код органу місцевого самоврядування за КОАТУУ
1	2	3	4	5	6	7	8	9	10
1.1 [2]	Витяг з технічної документації	ю-30280/2010	-	-	79:048:005	землі населенних пунктів	9124528.04	4610.1500	8036100000, Горького,140
1.2 [2]	Витяг з технічної документації	ю-30333/2010	-	-	79:048:020	землі населенних пунктів	909889.11	459.7300	8036100000, Горького, 140

11.02.2013
(дата подання декларації)

Керівник платника податку _____ (підпис) **Подольська Наталія Леонідівна** (ініціали та прізвище)

Реєстраційний номер облікової картки платника податків або серія та номер паспорта [4] **2280516229**

Головний бухгалтер _____ (підпис) **Луньова Надія Федорівна** (ініціали та прізвище)

Реєстраційний номер облікової картки платника податків або серія та номер паспорта [4] **1855405968**

[1] Додаток є невід'ємною частиною звітної, нової звітної, уточнюючої декларації.

[2] Платником зазначається номер (послідовно наростаючим числом від кількості поданих відповідних додатків).

[3] За потреби кількість рядків 1 – 3 може бути збільшено або зменшено.

[4] Зазначається фізичними особами, які через свої релігійні переконання відмовляються від прийняття реєстраційного номера облікової картки платника податків та повідомили про це відповідний орган державної податкової служби і мають відмітку у паспорті.

J0602003

262

ЗАТВЕРДЖЕНО
Наказ Державної податкової адміністрації України
24.12.2010 № 1015

Відмітка про одержання
(штамп органу державної податкової служби)

1	**Податкова декларація з плати за землю (земельний податок та/або орендна плата за земельні ділянки державної або комунальної власності)**	Код типу декларації	1.1.Т. 1	Порядковий номер за рік [1]	X	Земельний податок / Орендна пл	
			Тип декларації				
		01	X	Звітна			
		02		Нова звітна			
		03		Уточнююча			
2	Для земельного податку						
	за 2012 рік починаючи з [2] - - з урахуванням уточнень з [3] -						
	за - місяць [4]						
3	**Для орендної плати за земельні ділянки державної або комунальної власності**						
	за рік починаючи з [2] - - з урахуванням уточнень з [3] -						
	за - місяць [4]						
4	Повне найменування (прізвище, ім'я, по батькові) платника	X	платник земельного податку (юридична особа)				
	Об"єднання співвласників багатоквартирного будинку "Акон-140"		платник орендної плати за землі державної або комунальної власності (орендар), який згідно із Податковим кодексом України подає податкову декларацію				
5	Код згідно з ЄДРПОУ або податковий номер					**26253359**	
6	Реєстраційний номер облікової картки платника податків або серія та номер паспорта						
7	Код виду економічної діяльності (КВЕД)					**70.32.0**	
8	Місцезнаходження платника податку			Поштовий індекс		0315	
	м.Київ, вул.Горького, 140			Міжміський код			
				Телефон		5280259	
				Факс [5]			
	Електронна адреса [5]						
9	Найменування органу державної податкової служби за місцем розташування земельної(их) ділянки(ок), до якого подається декларація						
	2650 ДПІ У ГОЛОСІЇВСЬКОМУ Р-НІ М.КИЄВА						
10	Код органу місцевого самоврядування за місцезнаходженням земельної ділянки за КОАТУУ [5]					**8036100000**	

Одиниця виміру: гектари - з чотирма десятковими знаками
м2 - з двома десятковими знаками,
гривні - з двома десятковими знаками

№ з/п	Категорія земель	Площа земельної ділянки	Нормативна грошова оцінка одиниці площі земельної ділянки або одиниці площі ріллі по Автономній Республіці Крим або по області з урахуванням коефіцієнта індексації	Ставка податку(грн. за 1 кв. м, або % від нормативної грошової оцінки земельної ділянки; % від одиниці площі ріллі по Автономній Республіці Крим або по області)	Коефіцієнт до збільшення	Відсоток від суми земельного податку	Річна сумаземельного податку, яка підлягає сплаті за даними платника	Річна сумаорендної плати, яка підлягає сплаті за даними платника	Січень [4]	Лютий [4]	Березень [4]	Квітень [4]	Травень [4]	Червень [4]	Липень [4]	Серпень [4]	Вересень [4]	Жовтень [4]	Листопад [4]	Грудень [4]
1	2	3	4	5	6	7	8	9	10	11	12	13	14	15	16	17	18	19	20	21
1	Земельні ділянки сільськогосподарського призначення (як у межах населених пунктів, так і за їх межами)																			
1.1	у тому числі сільськогосподарські угіддя:																			
1.1.1 [7]	рілля																			
1.1.1.1	рілля	-	-	-	X	X	-	-	-	-	-	-	-	-	-	-	-	-	-	-
1.1.2 [7]	сіножаті																			
1.1.2.1	сіножаті	-	-	-	X	X	-	-	-	-	-	-	-	-	-	-	-	-	-	-
1.1.3 [7]	пасовища																			
1.1.3.1	пасовища	-	-	-	X	X	-	-	-	-	-	-	-	-	-	-	-	-	-	-
1.1.4 [7]	багаторічні насадження																			
1.1.4.1	багаторічні насадження	-	-	-	X	X	-	-	-	-	-	-	-	-	-	-	-	-	-	-
1.2	у тому числі несільськогосподарські угіддя																			
1.2.1 [7]	-	-	-	-	X	-	-	-	-	-	-	-	-	-	-	-	-	-	-	-
2	Земельні ділянки, нормативну грошову оцінку яких проведено (як у межах населених пунктів, так і за їх межами):																			
2.1.1 [7]	житлова забудова	4994.5200	1901.49	1.00	-	3.00	2849.12	-	237.43	237.43	237.43	237.43	237.43	237.43	237.43	237.43	237.43	237.43	237.43	237.39
2.1.2 [7]	комерційна діяльність	75.3600	7130.60	1.00	-	-	5373.62	-	447.80	447.80	447.80	447.80	447.80	447.80	447.80	447.80	447.80	447.80	447.80	447.82
3	Земельні ділянки у межах населених пунктів, нормативну грошову оцінку яких не проведено:																			
3.1.1 [7]	-	-	X	-	-	-	-	-	-	-	-	-	-	-	-	-	-	-	-	-
4	Земельні ділянки несільськогосподарського призначення за межами населених пунктів, нормативну грошову оцінку яких не проведено:																			
4.1.1 [7]	-	-	-	-	X	-	-	-	-	-	-	-	-	-	-	-	-	-	-	-
5	Нараховано земельного податку на 2012 рік, усього (сума значень к. 10-21 р. 1.1.1 – 4.2)						8222.74	X	685.23	685.23	685.23	685.23	685.23	685.23	685.23	685.23	685.23	685.23	685.23	685.23
6 [8]	Нараховано земельного податку на - рік за даними раніше поданої декларації (р. 5 декларації, що уточнюється)								-	-	-	-	-	-	-	-	-	-	-	-
7 [8]	Нараховано до збільшення податкового зобов'язання по земельному податку на - рік (позитивне значення (р. 5 - р. 6))								-	-	-	-	-	-	-	-	-	-	-	-
8 [8]	Розмір заниження (недоплата)податкового зобов'язання по земельному податку минулих податкових періодів								-	-	-	-	-	-	-	-	-	-	-	-
9 [8]	Нараховано до зменшення податкового зобов'язання по земельному податку на - рік (позитивне значення (р. 6 - р. 5))								-	-	-	-	-	-	-	-	-	-	-	-
10 [8]	Розмір завищення (переплата) податкового зобов'язання по земельному податку минулих податкових періодів								-	-	-	-	-	-	-	-	-	-	-	-
11 [8]	Сума штрафу((к. 10-21 р. 8) х 3% або 5 %)								-	-	-	-	-	-	-	-	-	-	-	-
12 [9]	Сума пені						X	-	-	-	-	-	-	-	-	-	-	-	-	-
13	Нараховано орендної плати за землі державної або комунальної власності на - рік, усього								-	-	-	-	-	-	-	-	-	-	-	-
14 [8]	Нараховано орендної плати за землі державної або комунальної власності на - рік за даними раніше поданої декларації (р. 13 декларації, що уточнюється)								-	-	-	-	-	-	-	-	-	-	-	-
15 [8]	Нараховано до збільшення податкового зобов'язання по орендній платі за землі державної або комунальної власності на - рік (позитивне значення (р. 13 - р. 14))								-	-	-	-	-	-	-	-	-	-	-	-
16 [8]	Розмір заниження (недоплата)податкового зобов'язання по орендній платі за землі державної або комунальної власності минулих податкових періодів								-	-	-	-	-	-	-	-	-	-	-	-
17 [8]	Нараховано до зменшення податкового зобов'язання по орендній платі за землі державної або комунальної власності на - рік								-	-	-	-	-	-	-	-	-	-	-	-

1	2	3	4	5	6	7	8	9	10	11	12									
	(позитивне значення (р. 14 - р. 13))								-	-	-	-	-	-	-	-	-	-	-	-
18[5]	Розмір завищення (переплата) податкового зобов'язання по орендній платі за землі державної або комунальної власності минулих податкових періодів								-											
19[6]	Сума штрафу((к. 10-21 р. 16) х 3% або 5 %)								-											
20[7]	Сума пені																			
21[8]	Розкриття окремих результатів діяльності (пояснення)																			

		на	-	арк.

До декларації додаються:

X	Додаток 1 „Відомості про наявні земельні ділянки"
	Додаток 2 „Відомості про пільги на земельний податок з наявних площ земельних ділянок"
	Доповнення до Податкової декларації (заповнюється і додається відповідно до пункту 46.4 статті 46 глави 2 розділу II Податкового кодексу України)

Інформація, зазначена в декларації, є достовірною.

Дата заповнення декларації (дд.мм.рррр) 07.02.2012

Керівник платника податку _____ (підпис) Подольська Н.Л. (ініціали та прізвище)

МП

Реєстраційний номер облікової картки платника податків або серія та номер паспорта[10] 2280516229

Головний бухгалтер _____ (підпис) Луньова Н.Ф. (ініціали та прізвище)

Реєстраційний номер облікової картки платника податків або серія та номер паспорта[10] 1855405968

Ця частина декларації заповнюється посадовими особами органу державної податкової служби

Відмітка про внесення даних до електронної бази податкової звітності "___" _____ 20___ року

_____ (підпис, ініціали та прізвище посадової особи органу державної податкової служби)

За результатами камеральної перевірки розрахунку (потрібне позначити):

порушень (помилок) не виявлено

складено акт від "___" _____ 20___ року № _____

"___" _____ 20___ року

_____ (підпис, ініціали та прізвище посадової особи органу державної податкової служби)

[1] Зазначається номер послідовно наростаючим числом від кількості поданих відповідних декларацій.

[2] Заповнюється у разі подання декларації за нововідведені земельні ділянки або за новоукладеними договорами (почи-наючи з (число/місяць)).

[3] Заповнюється у разі уточнення податкових зобов'язань (з урахуванням уточнень з (число/місяць)). Порядковий номер податкового (звітного) місяця проставляється арабськими цифрами (для чисел з однієї цифри в першому полі проста-вляється „0").

[4] Зазначається місяць у разі подання декларації відповідно до пункту 286.3 статті 286 розділу XIII Податкового кодексу України.

[5] За бажанням платника.

[6] При зміні протягом року об'єкта оподаткування, нормативної грошової оцінки земельної ділянки, ставок податку, розміру орендної плати за землі державної або комунальної власності показники у колонках 10-21 заповнюються з дня календарного місяця, в якому починають, та/або до дня календарного місяця, в якому припиняють діяти вказані зміни.

[7] За потреби кількість рядків 1.1.1; 1.1.2; 1.1.3; 1.1.4; 1.2.1; 1.2.2; 2.1; 2.2; 3.1; 3.2; 4.1; 4.2 може бути збільшено або зменшено.

[8] Рядки 6 – 11, 14-19 та 21 заповнюються у разі уточнення податкових зобов'язань. Сума штрафу (р. 11 та/або р.19) нараховується платником самостійно відповідно до підпункту „а" або „б" пункту 50.1 статті 50 глави 2 розділу II По-даткового кодексу України.

[9] Сума пені (р. 12 або р. 20) нараховується платником самостійно відповідно до підпункту 129.1.2 пункту 129.1 статті 129 глави 12 розділу II Податкового кодексу України.

[10] Зазначається фізичними особами, які через свої релігійні переконання відмовляються від прийняття реєстраційного номера облікової картки платника податків та повідомили про це відповідний орган державної податкової служби і мають відмітку у паспорті.

20101
мітка про одержання
дний № _____
та _____
амп органу державної податкової служби

13

ІМАЛО,
9349

до Податкової декларації з плати за землю (земельний податок та/або орендна плата за земельні ділянки державної або комунальної власності)[1]

№ 1	Порядковий номер, що відповідає р. 1.1.Т	
	X	Земельний податок
		Орендна плата

Додаток № [1] 1 до

X	Звітної
	Нової звітної
	Уточнюючої

Одиниця виміру: гектари – з чотирма десятковими знаками; м² – з двома десятковими знаками; гривні – з двома десятковими знаками

Відомості про наявність земельних ділянок

№ з/п	Документи, що посвідчують право власності та/або користування земельними ділянками	Серія та номер державного акта і дата його реєстрації	Дата укладання та термін дії договору оренди, розмір орендної плати, а також дата та номер державної реєстрації договору оренди	Найменування орендодавця	Кадастровий номер земельної ділянки (у разі наявності)	Категорія земель, на яких розташована земельна ділянка, та її цільове призначення	Нормативна грошова оцінка одиниці площі земельної ділянки з коефіцієнтом індексації	Площа земельної ділянки	Місцезнаходження земельної(их) ділянки(ок), код органу місцевого самоврядування за КОАТУУ
1	2	3	4	5	6	7	8	9	10
1.1	Витяг з технічної документації	ю-30280/2010	-	-	79:048:005	землі населених пунктів	9124528.64	4610.1500	8036100000, Зорьківський, 14Д
1.2	витяг з технічної документації	ю-30373/2010	-	-	79:048:020	землі населених пунктів	909889.11	459.7300	8036100000 Зорьківський, 14Д

07.02.2012
(дата подання декларації)

Керівник платника податку _____ (підпис) Подольська Н.Л. (ініціали та прізвище)

Реєстраційний номер облікової картки платника податків або серія та номер паспорта[4] 2280516229

Головний бухгалтер _____ (підпис) Луньова Н.Ф. (ініціали та прізвище)

Реєстраційний номер облікової картки платника податків або серія та номер паспорта[4] 1855405968

Реєстраційний номер облікової картки платника податків або серія та номер паспорта[4]

[1] Додаток є невід'ємною частиною звітної, нової звітної, уточнюючої декларації

[2] Платником зазначається номер (послідовно наростаючим числом від кількості поданих відповідних додатків).

[3] За потреби кількість рядків 1 – 3 може бути збільшено або зменшено.

[4] Зазначається фізичними особами, які через свої релігійні переконання відмовляються від прийняття реєстраційного номера облікової картки платника податків та повідомили про це відповідний орган державної податкової служби і мають відмітку у паспорті.

26253359

J0620101

Відмітка про одержання
вхідний № _____
дата _____
штамп органу державної податкової служби

Додаток 1

до Податкової декларації з плати за землю (земельний податок та/або орендна плата за земельні ділянки державної або комунальної власності)[1]

№ 1	Порядковий номер, що відповідає р. 1.1.Т	
	X	Земельний податок
		Орендна плата

Додаток № [3] 1 до

X	Звітної
	Нової звітної
	Уточнюючої

Відомості про наявність земельних ділянок

Одиниця виміру: гектари – з чотирма десятковими знаками; м² – з двома десятковими знаками; гривні – з двома десятковими знаками

№ з/п	Документи, що посвідчують право власності та/або користуван- ня земельними ділянками	Серія та номер державного акта і дата його реєстрації	Дата укладання та термін дії договору оренди, розмір орендної плати, а також дата та номер державної реєстрації договору оренди	Найменування орендодавця	Кадастровий номер земельної ділянки (у разі наявності)	Категорія земель, на яких розташована земельна ділянка, та її цільове призначення	Нормативна грошова оцінка одиниці площі земельної ділянки з коефіцієнтом індексації	Площа земельної ділянки	Місцезнаходження земельної(их) ділянки(ок), код органу місцевого самоврядування за КОАТУУ
1	2	3	4	5	6	7	8	9	10
1.1[2]	Витяг з технічної документації	ю-30280/2010	-	-	79:048:005	землі населенних пунктів	9124528.04	4610.1500	8036100000 , Горького, 140
1.2[2]	витяг з технічної документації	ю-30373/2010	-	-	79:048:020	землі населенних пунктів	909889.11	459.7300	8036100000 Горького, 140

07.02.2012
(дата подання декларації)

Керівник платника податку _____ (підпис) **Подольська Н.Л.** (ініціали та прізвище)

Реєстраційний номер облікової картки платника податків або серія та номер паспорта[4] 2280516229

Головний бухгалтер _____ (підпис) **Луньова Н.Ф.** (ініціали та прізвище)

Реєстраційний номер облікової картки платника податків або серія та номер паспорта[4] 1855405968

[1] Додаток є невід'ємною частиною звітної, нової звітної, уточнюючої декларації.
[2] Платником зазначається номер (послідовно наростаючим числом від кількості поданих відповідних додатків).
[3] За потреби кількість рядків 1 – 3 може бути збільшено або зменшено.
[4] Зазначається фізичними особами, які через свої релігійні переконання відмовляються від прийняття реєстраційного номера облікової картки платника податків та повідомили про це відповідний орган державної податкової служби і мають відмітку у паспорті.

ЗАТВЕРДЖЕНО наказом Державної податкової адміністрації України від 02.12.03 р. № 582

Відмітка про одержання (штам ДПІ)

Податковий розрахунок земельного податку

1	Звітний розрахунок	X	Уточнюючий розрахунок	Юридична особа X
	Новий звітний розрахунок			За нововідведені земельні ділянки
	на 2011 рік			

2. Повна назва платника податку: Об'єднання співвласників багатоквартирного будинку „Акон-140" 26253359

3. Ідентифікаційний код за ЄДРПОУ 70.32.0

Код виду економічної діяльності (КВЕД)

Код форми власності

4. Код організаційно-правової форми господарювання 855

5. Місцезнаходження платника: Київ, Горького, 140

Поштовий індекс 03150

Міжміський код

Телефон 5280259

Факс

E-mail

6. До державної податкової інспекції (адміністрації) в: Голосіївському р-ні м. Києва

7. Код органу місцевого самоврядування за місцезнаходженням земельної ділянки за КОАТУУ 8036100000

№ з/п	Категорія земель	Загальна сума нарахованого земельного податку, що підлягає сплаті (грн. коп.)
1	2	3
1	Землі сільськогосподарського призначення, всього	
	у тому числі:	
1.1	у межах населених пунктів	
1.2	за межами населених пунктів	
2	Землі населених пунктів	8222.74
3	Землі несільськогосподарського призначення, за межами населених пунктів	
4	Разом нараховано податку за поточний рік	8222.74
	у тому числі за базові податкові (звітні) місяці поточного року	
4.1	січень	6853.23
4.2	лютий	6853.23
4.3	березень	6853.23
4.4	квітень	6853.23
4.5	травень	6853.23
4.6	червень	6853.23
4.7	липень	6853.23
4.8	серпень	6853.23
4.9	вересень	6853.23
4.10	жовтень	6853.23
4.11	листопад	6853.23
4.12	грудень	6853.23
5	Нараховано податку за _____ рік за даними раніше поданого розрахунку, що уточнюється* (р.4 розрахунку, що уточнюється)	
	у тому числі в розрізі базових податкових (звітних) місяців за даними раніше поданого розрахунку, що уточнюється	
5.1	січень (р.4.1 розрахунку, що уточнюється)*	
5.2	лютий (р.4.2 розрахунку, що уточнюється)*	
5.3	березень (р.4.3 розрахунку, що уточнюється)*	
5.4	квітень (р.4.4 розрахунку, що уточнюється)*	
5.5	травень (р.4.5 розрахунку, що уточнюється)*	
5.6	червень (р.4.6 розрахунку, що уточнюється)*	
5.7	липень (р.4.7 розрахунку, що уточнюється)*	
5.8	серпень (р.4.8 розрахунку, що уточнюється)*	
5.9	вересень (р.4.9 розрахунку, що уточнюється)*	
5.10	жовтень (р.4.10 розрахунку, що уточнюється)*	
5.11	листопад (р.4.11 розрахунку, що уточнюється)*	
5.12	грудень (р.4.12 розрахунку, що уточнюється)*	

6	Сума податку, яка збільшує податкове зобов'язання у зв'язку з виправленням помилки* (р.4 – р.5), якщо р.4>р.5	
	у тому числі в розрізі базових податкових (звітних) місяців	
6.1	січень	
6.2	лютий	
6.3	березень	
6.4	квітень	
6.5	травень	
6.6	червень	
6.7	липень	
6.8	серпень	
6.9	вересень	
6.10	жовтень	
6.11	листопад	
6.12	грудень	
7	Сума податку, яка зменшує податкове зобов'язання у зв'язку з виправленням помилки* (р.5 – р.4), якщо р.5>р.4	
	у тому числі в розрізі базових податкових (звітних) місяців	
7.1	січень	
7.2	лютий	
7.3	березень	
7.4	квітень	
7.5	травень	
7.6	червень	
7.7	липень	
7.8	серпень	
7.9	вересень	
7.10	жовтень	
7.11	листопад	
7.12	грудень	
8	Сума штрафу (нараховується платником самостійно відповідно до пункту 17.2 статті 17 Закону України "Про порядок погашення зобов'язань платників податків перед бюджетами та державними цільовими фондами")* (р.6 х 5%)	
9	Зміст помилки.*:	

* заповнюються у разі подання уточнюючого розрахунку, що містить виправлені помилки.

Відповідно до підпункту "б" пункту 17.2 статті 17 Закону України "Про порядок погашення зобов'язань платників податків перед бюджетними та державними цільовими фондами" від 21.12.2000 № 2181-III (із змінами та доповненнями) до цього звітного розрахунку додається(ються) уточнюючий(і) розрахунок(ки) за "_____" минулий(і) період(и).

Дата заповнення розрахунку (дд.мм.рррр) 27.01.2010

Керівник підприємства Л.Л. Подольська (ініціали та прізвище) (підпис)

Головний бухгалтер _____ (ініціали та прізвище) (підпис)

Ця частина розрахунку заповнюється службовими особами ДПІ (ДПА)

Відмітка про внесення даних до електронної бази податкової звітності "____" _____ 200__ р.

службова особа ДПІ (ДПА) (підпис, прізвище)

За результатами камеральної перевірки розрахунку (потрібне позначити):

порушень (помилок) не виявлено складено акт від "____" _____ 200__ р. № _____

"____" _____ 200__ р. _____ службова особа ДПІ (ДПА) (підпис, прізвище)

Додаток 1
до Зведеного розрахунку суми земельного податку
на 20 11 рік

Відмітка про одержання:
вхідний № _____
дата _____
штамп податкового органу

Державна податкова інспекція
2996

ВІДОМОСТІ ПРО НАЯВНІСТЬ ДОКУМЕНТІВ НА ЗЕМЛЮ

№ з/п	Документи, що встановлюють право власності та/або користування землею	Кадастровий номер земельної ділянки	Місцезнаходження земельної ділянки	Основне цільове призначення земельної ділянки	Категорія земель	Площа земельної ділянки (кв. м або га)
1	2	3	4	5	6	7
	Технічний звіт					
	Витяг з технічної документації N Ю-30280/2010	79:048:005	Київ, Горького, 140	житлова забудова	землі населених пунктів	4610,15 кв.м
	Витяг з технічної документації N Ю-30373/2010	79:048:020	Київ, Горького, 140	житлова забудова	землі населених пунктів	459,73 кв.м

27.01.2011
(дата подання розрахунку)

Керівник підприємства _____ (підпис) Л.Л. Подольська (прізвище, ініціали)

Головний бухгалтер _____ (підпис) _____ (прізвище, ініціали)

м.Київ * Україна * Об'єднання багатоквартирного будинку «АКОН-140» * Свідоцтво
М.П.
«АКОН-140»
Ідентифікаційний код 26253359

Відмітка про одержання
вхідний № _____
дата _____
штамп податкового органу

Додаток 2
до податкового розрахунку суми земельного податку
на 2011 рік

Звіт про пільги на земельний податок

№ з/п	Назва документа, на підставі якого надано пільгу	Номер документа, на підставі якого надано пільгу	Дата прийняття документа, на підставі якого надано пільгу	Категорія земель, на яку надано пільгу	Розмір пільги у відсотках до загальної суми податку	Термін, на який надано пільгу	Загальна площа земельної ділянки, що перебуває у власності або користуванні (кв. м або га)	Грошова оцінка земельної ділянки з урахуванням коефіцієнта індексації (грн.)	Площа земельної ділянки, на яку надано пільгу (кв. м або га)	Сума пільги (грн.)
1	2	3	4	5	6	7	8	9	10	11
	У межах населених пунктів									
	За межами населених пунктів									
	Усього									

27.01.2011
(дата подання розрахунку)

Керівник підприємства _____ (підпис) Н. Л. Подольська (прізвище, ініціали)

Головний бухгалтер _____ (підпис) _____ (прізвище, ініціали)

Об'єднання співвласників багатоквартирного будинку «АЛОК-140» * Україна * м.Київ * 26253359

до податкового розрахунку
на 2001 рік

2998

літка про одержання:

ний № _____

амп податкового органу

Розрахунок сум земельного податку на земельні ділянки населених пунктів, яким встановлено грошову оцінку

№ з/п	Вид земель	Кадастровий номер земельної ділянки	Місцезнаходження земельної ділянки	Площа земельної ділянки, на яку надано пільгу (кв. м)	Загальна площа земельної ділянки (кв. м)	Площа земельної ділянки, яка підлягає оподаткуванню (кв. м)		Грошова оцінка земельної ділянки з урахуванням коефіцієнта індексації (грн.)		Сума нарахованого земельного податку за даними платника (грн.)		Сума пільги (грн.)	Загальна сума земельного податку, яка підлягає сплаті (грн.)	
						на загальних підставах	при здачі в оренду	на загальних підставах	при здачі в оренду	на загальних підставах	при здачі в оренду		за даними платника	за даними податкового органу
1	2	3	4	5	6	7	8	9	10	11	12	13	14	15
1	Земельні ділянки, зайняті житловим фондом, кооперативними автостоянками для зберігання особистих транспортних засобів громадян, гаражно-будівельними, дачно-будівельними кооперативами, - 3%	7948:005 7948:020	Київ, Голосіївського р-ну, Горького, 140		5069,88	4994,52	75,36	1516,19 К-1,028 К-1,152 К-1,059 К-1,0 1% 3%	1516,19 К-1,028 К-1,152 К-1,059 К-2,15 К-1,5 1%	2849,12	5373,62		8222,74	
2	Земельні ділянки, надані для потреб сільськогосподарського виробництва, які зайняті виробничими, культурно-побутовими та господарськими будівлями і спорудами, - 3%													
3	Земельні ділянки, надані для потреб водного господарства, які зайняті виробничими, культурно-побутовими та господарськими будівлями і спорудами, -3%													
4	Земельні ділянки, надані для потреб лісового господарства, які зайняті виробничими, культурно-побутовими та господарськими будівлями і спорудами, - 3%													

Продовження додатка 4

1	2	3	4	5	6	7	8	9	10	11	12	13	14	15
5	Земельні ділянки, надані для Збройних Сил України та інших військових формувань, створених відповідно до законодавства України, залізниць, гірничодобувних підприємств, а також водойми, надані для виробництва рибної продукції, - 25%													
6	Земельні ділянки на територіях та об'єктах природоохоронного, оздоровчого та рекреаційного призначення, зайняті виробничими, культурно-побутовими, господарськими будівлями і спорудами, не пов'язаними з функціональним призначенням цих об'єктів (п'ятикратний розмір відповідного земельного податку)													
7	Інші землі ____ ____ ____ ____ ____													
	Усього				5069,88	4994,62	75,36	9497055	537362	2849,12	5373,62		8222,74	

Пільга надана _____ на термін з _____ до _____

(на підставі якого документа)

27.01.2011

(дата подання розрахунку)

Керівник підприємства _____ (підпис) Н.Л. Подольська (прізвище, ініціали)

Головний бухгалтер _____ (підпис) _____ (прізвище, ініціали)

Розрахунок перевірив _____ (підпис) _____ (посада та прізвище ініціали посадової особи податкового органу)

ТКОН-140, м.Київ * Україна * Об'єднання співвласників багатоквартирного будинку, ідентифікаційний код 26253359

34089

27 60 60

Податковий розрахунок земельного податку

1 Звітний розрахунок | Новий звітний розрахунок: X | на 2010 рік | Уточнюючий розрахунок: X | За новоствореними земельні ділянки | Юридична особа: X

2 Повна назва платника податку: Об'єднання співвласників багатоквартирного будинку „Акм-140"

3 Ідентифікаційний код за ЄДРПОУ: 26235359 | Код виду економічної діяльності (КВЕД): 70.32.0 | Код форми власності:

4 Код організаційно-правової форми господарювання: 855

5 Місцезнаходження платника: Київ, Горького 140 | Поштовий індекс: 03150 | Міжміський код | Телефон: 528-0259 | Факс | E-mail

6 До державної податкової інспекції (адміністрації) в: Голосіївському р-ні м. Києва

7 Код органу місцевого самоврядування за місцезнаходженням земельної ділянки за КОАТУУ: 8036100000

№ з/п	Категорія земель	Загальна сума нарахованого земельного податку, що підлягає сплаті (грн. коп.)
	2	3
1	Землі сільськогосподарського призначення, всього	
	у тому числі:	
1.1	у межах населених пунктів	
1.2	за межами населених пунктів	
2	Землі населених пунктів	5389.29
3	Землі несільськогосподарського призначення, за межами населених пунктів	
4	Разом нараховано податку за поточний рік	5389.29
	у тому числі за базові податкові (звітні) місяці поточного року	
4.1	січень	448.02
4.2	лютий	448.02
4.3	березень	448.03
4.4	квітень	448.03
4.5	травень	448.03
4.6	червень	450.18
4.7	липень	450.19
4.8	серпень	450.19
4.9	вересень	450.19
4.10	жовтень	450.19
4.11	листопад	450.19
4.12	грудень	7132.57
5	Нараховано податку за 2010 рік за даними раніше поданого розрахунку, що уточнюється* (р.4 розрахунку, що уточнюється)	
	у тому числі в розрізі базових податкових (звітних) місяців за даними раніше поданого розрахунку, що уточнюється	
5.1	січень (р.4.1 розрахунку, що уточнюється)*	5394.38
5.2	лютий (р.4.2 розрахунку, що уточнюється)*	5394.38
5.3	березень (р.4.3 розрахунку, що уточнюється)*	5394.38
5.4	квітень (р.4.4 розрахунку, що уточнюється)*	5394.38
5.5	травень (р.4.5 розрахунку, що уточнюється)*	5394.38
5.6	червень (р.4.6 розрахунку, що уточнюється)*	5394.38
5.7	липень (р.4.7 розрахунку, що уточнюється)*	5394.38
5.8	серпень (р.4.8 розрахунку, що уточнюється)*	5394.38
5.9	вересень (р.4.9 розрахунку, що уточнюється)*	5394.38
5.10	жовтень (р.4.10 розрахунку, що уточнюється)*	5394.38
5.11	листопад (р.4.11 розрахунку, що уточнюється)*	5394.38
5.12	грудень (р.4.12 розрахунку, що уточнюється)*	5394.39

6	Сума податку, яка збільшує податкове зобов'язання у зв'язку з виправленими показниками* (р.4 - р. 5), якщо р. 4 > р. 5	
	у тому числі в розрізі базових податкових (звітних) місяців	
6.1	січень	
6.2	лютий	
6.3	березень	
6.4	квітень	
6.5	травень	
6.6	червень	
6.7	липень	
6.8	серпень	
6.9	вересень	
6.10	жовтень	
6.11	листопад	
6.12	грудень	
7	Сума податку, яка зменшує податкове зобов'язання у зв'язку з виправленими показниками* (р. 5 - р. 4), якщо р. 5 > р. 4	17443,2
	у тому числі в розрізі базових податкових (звітних) місяців	
7.1	січень	1446,3
7.2	лютий	1446,3
7.3	березень	1446,3
7.4	квітень	1446,3
7.5	травень	1446,3
7.6	червень	1446,3
7.7	липень	1444,2
7.8	серпень	1444,2
7.9	вересень	1444,2
7.10	жовтень	1444,2
7.11	листопад	1444,2
7.12	грудень	1444,2
8	Сума штрафу (нараховується платником самостійно відповідно до пункту 17.2 статті 17 Закону України "Про порядок погашення зобов'язань платників податків перед бюджетами та державними цільовими фондами")* (р. 6 х 5 %)	
9	Зміст помилки*:	арифметична помилка та помилка 99

* заповнюються у разі подання уточнюючого розрахунку, що містить виправлені показники.

Відповідно до підпункту "б" пункту 17.2 статті 17 Закону України "Про порядок погашення зобов'язань платників податків перед бюджетами та державними цільовими фондами" від 21.12.2000 N 2181-III (із змінами та доповненнями) до цього звітного розрахунку додається(ються) уточнюючий(і) розрахунок(ки) за "_____" (минулий(і) період(и)).

Дата заповнення розрахунку (дд. мм. рррр) 27.10.2010 року

Керівник підприємства Н. І. Подольська (ініціали та прізвище) _____ (підпис) М.П.

Головний бухгалтер _____ (ініціали та прізвище) _____ (підпис)

Ця частина розрахунку заповнюється службовими особами ДПІ (ДПА)

Відмітка про внесення даних до електронної бази податкової звітності "__.__" _____ 200__

службова особа ДПІ (ДПА) (підпис, прізвище)

За результатами камеральної перевірки розрахунку (потрібне позначити):

Відмітка про одержання:
вхідний № _____
дата _____
штамп податкового органу

27/10/2010

«____» _____ р.

Додаток 1
до Зведеного розрахунку суми земельного податку
на 2010 рік

ВІДОМОСТІ ПРО НАЯВНІСТЬ ДОКУМЕНТІВ НА ЗЕМЛЮ

№ з/п	Документи, що встановлюють право власності та/або користування землею	Кадастровий номер земельної ділянки	Місцезнаходження земельної ділянки	Основне цільове призначення земельної ділянки	Категорія земель	Площа земельної ділянки (кв. м або га)
1	2	3	4	5	6	7
	Технічний звіт					
	Витяг з технічної					
	документації					
	№ Ю-30280/2010	79:048:005	Київ, Горького, 140	житлова забудова	землі населених пунктів	4610,15
	№ Ю-30373/2010	79:048:020	Київ, Горького, 140	житлова забудова	землі населених пунктів	459,73
						5069,88

27 жовтня 2010
(дата подання розрахунку)

Керівник підприємства _____ (підпис) Н.Я. Подоль (прізвище, ініціали)

Головний бухгалтер _____ (підпис) _____ (прізвище, ініціали)

Житлово-будівельний кооператив «АКОН-140» м.Київ * Україна * Об'єднання співвласників багатоквартирного будинку
Ідентифікаційний код 26253359

Відмітка про одержання:
вхідний № 311/067
дата
штамп податкового органу

Додаток 2
до податкового розрахунку суми земельного податку
на 20 10 рік

Звіт про пільги на земельний податок

№ з/п	Назва документа, на підставі якого надано пільгу	Номер документа, на підставі якого надано пільгу	Дата прийняття документа, на підставі якого надано пільгу	Категорія земель, на яку надано пільгу	Розмір пільги у відсотках до загальної суми податку	Термін, на який надано пільгу	Загальна площа земельної ділянки, що перебуває у власності або користуванні (кв. м або га)	Грошова оцінка земельної ділянки з урахуванням коефіцієнта індексації (грн.)	Площа земельної ділянки, на яку надано пільгу (кв. м або га)	Сума пільги (грн.)
1	2	3	4	5	6	7	8	9	10	11
	У межах населених пунктів									
	Рішення КМР	124/1179	06.03.09	населених пунктів	99,9 %	01.01.10-31.12.10	5069,88	10034417	4994,52	1423,14
	Рішення КМР	793/4231	14.05.10	населених пунктів	99 %	01.02.10-31.12.10	5069,88	10034417	4994,52	1410,31
	За межами населених пунктів									
	Усього	*	*	*	*	*	*	*	4994,52	2833,45

27 жовтня 2010
(дата подання розрахунку)

Керівник підприємства (підпис) Н. Л. Подольська (прізвище, ініціали) М.П.

Головний бухгалтер (підпис) (прізвище, ініціали)

Відмітка про одержання: 31Р068

Вхідний № _____

Дата _____

Штамп податкового органу

до податкового розрахунку суми земельного податку на 2010 рік

Розрахунок сум земельного податку на земельні ділянки населених пунктів, яким встановлено грошову оцінку

№ з/п	Вид земель	Кадастровий номер земельної ділянки	Місцезнаходження земельної ділянки	Площа земельної ділянки, на яку надано пільгу (кв. м)	Загальна площа земельної ділянки (кв. м)	Площа земельної ділянки, яка підлягає оподаткуванню (кв. м)		Грошова оцінка земельної ділянки з урахуванням коефіцієнта індексації (грн.)		Сума нарахованого земельного податку за даними платника (грн.)		Сума пільги (грн.)	Загальна сума земельного податку, яка підлягає сплаті (грн.)	
						на загальних підставах	при здачі в оренду	на загальних підставах	при здачі в оренду	на загальних підставах	при здачі в оренду		за даними платника	за даними податкового органу
1	2	3	4	5	6	7	8	9	10	11	12	13	14	15
1	Земельні ділянки, зайняті житловим фондом, кооперативними автостоянками для зберігання особистих транспортних засобів громадян, гаражно-будівельними, дачно-будівельними кооперативами, - 3%	79:048:008 79:048:029	Київ, Голосіївського р-ну, Горького, 140	4994,52	5069,88	4994,52	75,36	1516,19 к-1,028 к-1,152 к-1,059 к-1,0 1% 3%	1516,19 к-1,028 к-1,152 к-1,059 к-2,5 к-1,5 1%	2849,12	5373,62	2833,45	5389,29	
2	Земельні ділянки, надані для потреб сільськогосподарського виробництва, які зайняті виробничими, культурно-побутовими та господарськими будівлями і спорудами, - 3%													
3	Земельні ділянки, надані для потреб водного господарства, які зайняті виробничими, культурно-побутовими та господарськими будівлями і спорудами, -3%													
4	Земельні ділянки, надані для потреб лісового господарства, які зайняті виробничими, культурно-побутовими та господарськими будівлями і спорудами, - 3%													

Продовження додатка 4

1	2	3	4	5	6	7	8	9	10	11	12	13	14	15
5	Земельні ділянки, надані для Збройних Сил України та інших військових формувань, створених відповідно до законодавства України, залізниць, гірничодобувних підприємств, а також водойми, надані для виробництва рибної продукції, - 25%													
6	Земельні ділянки на територіях та об'єктах природоохоронного, оздоровчого та рекреаційного призначення, зайняті виробничими, культурно-побутовими, господарськими будівлями і спорудами, не пов'язаними з функціональним призначенням цих об'єктів (п'ятикратний розмір відповідного земельного податку)													
7	Інші землі ___ ___ ___ ___ ___													
	Усього			4994,52	5069,88	4994,52	75,36	9497055	537362	2849,12	5373,62	2833,45	5389,29	

Пільга надана _____ _____ до _____
(на підставі якого документа)

27 жовтня 2010
(дата подання розрахунку)

Керівник підприємства _____ А.Л. Подольська
(підпис) (прізвище, ініціали)

Головний бухгалтер _____ _____
(підпис) (прізвище, ініціали)

Розрахунок перевірив _____ _____
(підпис) (посада та прізвище ініціали посадової особи податкового органу)

Наглядова рада * Україна * Об'єднання співвласників багатоквартирного будинку «АКОН-140» Ідентифікаційний код 26253359 М.П.

4042 27.01.19р.

Податковий розрахунок земельного податку

1	Звітний розрахунок	+	Уточнюючий розрахунок	Юридична особа: X
	Новий звітний розрахунок			За новосіведені земельні ділянки
	на 2010 рік			

2 Повна назва платника податку: Об'єднання співвласників багатоквартирного будинку „Акон-140"

3 Ідентифікаційний код за ЕДРПОУ: 26235359

Код виду економічної діяльності (КВЕД): 70.32.0

4 Код організаційно-правової форми господарювання: 855 Код форми власності:

5 Місцезнаходження платника: Київ, Горького 140 Поштовий індекс: 03150

Міжміський код

Телефон: 5282059

Факс

E-mail

6 До державної податкової інспекції (адміністрації) в: Голосіївському р-ні м. Києва

7 Код органу місцевого самоврядування за місцезнаходженням земельної ділянки за КОАТУУ: 8036100000

№ з/п	Категорія земель	Загальна сума нарахованого земельного податку, що підлягає сплаті (грн. коп.)
	2	3
1	Землі сільськогосподарського призначення, всього	
	у тому числі:	
1.1	у межах населених пунктів	
1.2	за межами населених пунктів	713,25
2	Землі населених пунктів	
3	Землі несільськогосподарського призначення, за межами населених пунктів	713,25
4	Разом нараховано податку за поточний рік	
	у тому числі за базові податкові (звітні) місяці поточного року	
4.1	січень	594,38
4.2	лютий	594,38
4.3	березень	594,38
4.4	квітень	594,38
4.5	травень	594,38
4.6	червень	594,38
4.7	липень	594,38
4.8	серпень	594,38
4.9	вересень	594,38
4.10	жовтень	594,38
4.11	листопад	594,38
4.12	грудень	594,39
5	Нараховано податку за _____ рік за даними раніше поданого розрахунку, що уточнюється* (р.4 розрахунку, що уточнюється)	
	у тому числі в розрізі базових податкових (звітних) місяців за даними раніше поданого розрахунку, що уточнюється	
5.1	січень (р.4.1 розрахунку, що уточнюється)*	
5.2	лютий (р.4.2 розрахунку, що уточнюється)*	
5.3	березень (р.4.3 розрахунку, що уточнюється)*	
5.4	квітень (р.4.4 розрахунку, що уточнюється)*	
5.5	травень (р.4.5 розрахунку, що уточнюється)*	
5.6	червень (р.4.6 розрахунку, що уточнюється)*	
5.7	липень (р.4.7 розрахунку, що уточнюється)*	
5.8	серпень (р.4.8 розрахунку, що уточнюється)*	
5.9	вересень (р.4.9 розрахунку, що уточнюється)*	
5.10	жовтень (р.4.10 розрахунку, що уточнюється)*	
5.11	листопад (р.4.11 розрахунку, що уточнюється)*	
5.12	грудень (р.4.12 розрахунку, що уточнюється)*	

| | | |

4039

Відмітка про одержання:
вхідний № _____
дата _____
штамп податкового органу

Додаток 1
до Зведеного розрахунку суми земельного податку
на 2010 рік

ВІДОМОСТІ ПРО НАЯВНІСТЬ ДОКУМЕНТІВ НА ЗЕМЛЮ

№ з/п	Документи, що встановлюють право власності та/або користування землею	Кадастровий номер земельної ділянки	Місцезнаходження земельної ділянки	Основне цільове призначення земельної ділянки	Категорія земель	Площа земельної ділянки (кв. м або га)
1	2	3	4	5	6	7
	Технічний звіт					
	Витяг з технічної					
	документації					
	Ю-25117/2009	N8000000000	Київ, Горького, 140	житлова забудова	землі населених	4610,20
		79:048:005			пунктів	
	Ю-25116/2009	N8000000000	Київ, Горького, 140	житлова забудова	землі населених	459,73
		79:048:0020			пунктів	

27 січня 2010
(дата подання розрахунку)

Керівник підприємства _____ (підпис) Н.І. Подольська (прізвище, ініціали)

Головний бухгалтер _____ (підпис) _____ (прізвище, ініціали)

м. Київ * Україна * Об'єднання співвласників багатоквартирного будинку «АКОН-140» Ідентифікаційний код 26253359 М.П.

Відмітка про одержання:
вхідний № _____
дата _____
штамп податкового органу

4046

Додаток 2
до Зведеного розрахунку суми земельного податку
на 2010 рік

ЗВІТ ПРО ПІЛЬГИ НА ЗЕМЕЛЬНИЙ ПОДАТОК

№ з/п	Назва документа, на підставі якого надано пільгу	Номер документа, на підставі якого надано пільгу	Дата прийняття документа, на підставі якого надано пільгу	Категорія земель, на яку надано пільгу	Розмір пільги у відсотках до загальної суми податку	Термін, на який надано пільгу	Загальна площа земельної ділянки, що перебуває у власності або користуванні (кв. м або га)	Грошова оцінка земельної ділянки з врахуванням коефіцієнта індексації (грн.)	Площа земельної ділянки, на яку надано пільгу (кв. м або га)	Сума пільги (грн.)
1	2	3	4	5	6	7	8	9	10	11
	У межах населених пунктів									
	Рішення КМР	124/1179	06.03.09	населених пунктів	99 %	2010 р.	5069,93	9640446	4970,30	2806,95
	За межами населених пунктів									
	Усього	X	X	X	X	X	X	X	4970,30	2806,95

27 січня 2010
(дата подання розрахунку)

Керівник підприємства _____ (підпис) Н.Л. Подольська (прізвище, ініціали)

Головний бухгалтер _____ (підпис) _____ (прізвище, ініціали)

Спільне багатоквартирне будинку м.Київ Україна Об'єднання співвласників «АКОНІТ 140» Ідентифікаційний код 26253359

Відмітка про одержання:
вхідний № _____
дата _____
штамп податкового органу

4091

Додаток 4
до податкового розрахунку суми земельного податку
на 20 10 рік

Розрахунок сум земельного податку на земельні ділянки населених пунктів, яким встановлено грошову оцінку

№ з/п	Вид земель	Кадастровий номер земельної ділянки	Місцезнаходження земельної ділянки	Площа земельної ділянки, на яку надано пільгу (кв. м)	Загальна площа земельної ділянки (кв. м)	Площа земельної ділянки, яка підлягає оподаткуванню (кв. м)		Грошова оцінка земельної ділянки з урахуванням коефіцієнта індексації (грн.)		Сума нарахованого земельного податку за даними платника (грн.)		Сума пільги (грн.)	Загальна сума земельного податку, яка підлягає сплаті (грн.)	
						на загальних підставах	при здачі в оренду	на загальних підставах	при здачі в оренду	на загальних підставах	при здачі в оренду		за даними платника	за даними податкового органу
1	2	3	4	5	6	7	8	9	10	11	12	13	14	15
1	Земельні ділянки, зайняті житловим фондом, кооперативними автостоянками для зберігання особистих транспортних засобів громадян, гаражно-будівельними, дачно-будівельними кооперативами, - 3%	79:048:005 79:048:002	Київ Голосіївського р-ну, Горького, 140	4970,30	5069,93	4970,30	99,63	1516,19 к-1,028 к-1,152 к-1,059 к-1,0 1% 3%	1516,19 к-1,028 к-1,152 к-1,059 к-2,5 к-1,5 1%	2835,30	7104,22	2806,95	7132,57	
2	Земельні ділянки, надані для потреб сільськогосподарського виробництва, які зайняті виробничими, культурно-побутовими та господарськими будівлями і спорудами, - 3%													
3	Земельні ділянки, надані для потреб водного господарства, які зайняті виробничими, культурно-побутовими та господарськими будівлями і спорудами, -3%													
4	Земельні ділянки, надані для потреб лісового господарства, які зайняті виробничими, культурно-побутовими та господарськими будівлями і спорудами, - 3%													

(8)

(1

Продовження додатка 4

1	2	3	4	5	6	7	8	9	10	11	12	13	14	15
5	Земельні ділянки, надані для Збройних Сил України та інших військових формувань, створених відповідно до законодавства України, залізниць, гірничодобувних підприємств, а також водойми, надані для виробництва рибної продукції, - 25%													
6	Земельні ділянки на територіях та об'єктах природоохоронного, оздоровчого та рекреаційного призначення, зайняті виробничими, культурно-побутовими, господарськими будівлями і спорудами, не пов'язаними з функціональним призначенням цих об'єктів (п'ятикратний розмір відповідного земельного податку)													
7	Інші землі — — — — —													
	Усього			4970,30	5069,93	4970,30	99,63	9451000	710422	2835,30	7109,22	2806,95	7132,57	

Пільга надана _____ на термін з _____ до _____

(на підставі якого документа)

27 січня 2010

(дата подання розрахунку)

Керівник підприємства _____ Н.Я. Подольська

(підпис) (прізвище, ініціали)

Головний бухгалтер _____

(підпис) (прізвище, ініціали)

Розрахунок перевірив _____

(підпис) (посада та прізвище ініціали посадової особи податкового органу)

м. Київ * Україна * Об'єднання багатоквартирного будинку ЖИТЛО-140 Ідентифікаційний код 26253359

16.12.08 16.12.2009
332932

Податковий розрахунок земельного податку

1	Звітний розрахунок		Уточнюючий розрахунок	X	Юридична особа	X
	Новий звітний розрахунок на 2009 рік		За новосіяведені земельні ділянки	

2. Повна назва платника податку: Об'єднання співвласників багатоквартирного будинку "Асон-140"

3. Ідентифікаційний код за ЄДРПОУ: 26253397032

Код виду економічної діяльності (КВЕД):

Код форми власності:

4. Код організаційно-правової форми господарювання: 855

5. Місцезнаходження платника: Дім 6 Горького, 140

Поштовий індекс: 03150

Міжміський код

Телефон: 5282025

Факс

E-mail

6. До державної податкової інспекції (адміністрації) в: Голосіївському р-ні м. Києва

7. Код органу місцевого самоврядування за місцезнаходженням земельної ділянки за КОАТУУ: 8036100000

№ з/п	Категорія земель	Загальна сума нарахованого земельного податку, що підлягає сплаті (грн. коп.)
1	2	3
1	Землі сільськогосподарського призначення, всього	
	у тому числі:	
1.1	у межах населених пунктів	
1.2	за межами населених пунктів	4715,30
2	Землі населених пунктів	
3	Землі несільськогосподарського призначення, за межами населених пунктів	4715,30
4	Разом нараховано податку за поточний рік	
	у тому числі за базові податкові (звітні) місяці поточного року	
4.1	січень	3292,80
4.2	лютий	3292,80
4.3	березень	3292,80
4.4	квітень	3292,80
4.5	травень	3292,80
4.6	червень	3292,80
4.7	липень	3292,80
4.8	серпень	3292,80
4.9	вересень	3292,80
4.10	жовтень	708,50
4.11	листопад	708,50
4.12	грудень	
5	Нараховано податку за 2009 рік за даними раніше поданого розрахунку, що уточнюється* (р.4 розрахунку, що уточнюється)	3957,90
	у тому числі в розрізі базових податкових (звітних) місяців за даними раніше поданого розрахунку, що уточнюється	
5.1	січень (р.4.1 розрахунку, що уточнюється)*	3292,80
5.2	лютий (р.4.2 розрахунку, що уточнюється)*	3292,80
5.3	березень (р.4.3 розрахунку, що уточнюється)*	3292,80
5.4	квітень (р.4.4 розрахунку, що уточнюється)*	3292,80
5.5	травень (р.4.5 розрахунку, що уточнюється)*	3292,80
5.6	червень (р.4.6 розрахунку, що уточнюється)*	3292,80
5.7	липень (р.4.7 розрахунку, що уточнюється)*	3292,80
5.8	серпень (р.4.8 розрахунку, що уточнюється)*	3292,80
5.9	вересень (р.4.9 розрахунку, що уточнюється)*	3292,80
5.10	жовтень (р.4.10 розрахунку, що уточнюється)*	3292,80
5.11	листопад (р.4.11 розрахунку, що уточнюється)*	3292,80
5.12	грудень (р.4.12 розрахунку, що уточнюється)*	

6	Сума податку, яка збільшує податкове зобов'язання у зв'язку з виправленням помилки* (р.4 – р.5), якщо р.4>р.5								7	5	7	•	4	4
	у тому числі в розрізі базових податкових (звітних) місяців													
6.1	січень											•		
6.2	лютий											•		
6.3	березень											•		
6.4	квітень											•		
6.5	травень											•		
6.6	червень											•		
6.7	липень											•		
6.8	серпень											•		
6.9	вересень											•		
6.10	жовтень											•		
6.11	листопад								3	7	8	•	7	2
6.12	грудень								3	7	8	•	7	2

7	Сума податку, яка зменшує податкове зобов'язання у зв'язку з виправленням помилки* (р.5 – р.4), якщо р.5>р.4											•		
	у тому числі в розрізі базових податкових (звітних) місяців													
7.1	січень											•		
7.2	лютий											•		
7.3	березень											•		
7.4	квітень											•		
7.5	травень											•		
7.6	червень											•		
7.7	липень											•		
7.8	серпень											•		
7.9	вересень											•		
7.10	жовтень											•		
7.11	листопад											•		
7.12	грудень											•		

8	Сума штрафу (нараховується платником самостійно відповідно до пункту 17.2 статті 17 Закону України "Про порядок погашення зобов'язань платників податків перед бюджетами та державними цільовими фондами")* (р.6 х 5%)											•		
9	Зміст помилки *:													

* заповнюється у разі подання уточнюючого розрахунку, що містить виправлені помилки.

Відповідно до підпункту "б" пункту 2 статті 17 Закону України "Про порядок погашення зобов'язань платників податків перед бюджетними та державними цільовими фондами" від 21.12.2000 № 2181-III (із змінами та доповненнями) до цього звітного розрахунку додається(ються) уточнюючий(і) розрахунок(ки) за * минулий(і) період(и).

Дата заповнення розрахунку (ддмм.рррр) 1 2 . 2 0 0 9

Керівник підприємства Подрьовка (підпис) (ініціали та прізвище) М.П.

Головний бухгалтер (ініціали та прізвище) (підпис)

Ця частина розрахунку заповнюється службовими особами ДПІ (ДПА)

Відмітка про внесення даних до електронної бази податкової звітності * ____ 200 __ р.

службова особа ДПІ (ДПА) (підпис, прізвище)

За результатами камеральної перевірки розрахунку (потрібне позначити):

порушень (помилок) не виявлено складено акт від * ____ 200 __ р. № ____

Відмітка про одержання:
вхідний № _____
дата _____
штамп податкового органу

332958

Додаток 1
до Зведеного розрахунку суми земельного податку
на 2009 рік

ВІДОМОСТІ ПРО НАЯВНІСТЬ ДОКУМЕНТІВ НА ЗЕМЛЮ

№ з/п	Документи, що встановлюють право власності та/або користування землею	Кадастровий номер земельної ділянки	Місцезнаходження земельної ділянки	Основне цільове призначення земельної ділянки	Категорія земель	Площа земельної ділянки (кв. м або га)
1	2	3	4	5	6	7
	Технічний звіт					
	Витяг з технічної документа-	N 8000000000	Київ, Горького, 140	житлова забудова	землі населених	
	ції N 10-25117 / 2009	79:048:005			пунктів	4610,20
	N 10-25116 / 2009	N 8000000000	Київ, Горького, 140	житлова забудова	землі населених	
		79:048:0020			пунктів	459,73

грудня 2009
(дата подання розрахунку)

Керівник підприємства _____ (підпис) Н.Л. Подольс (прізвище, ініціали)

Головний бухгалтер _____ (підпис) _____ (прізвище, ініціали)

Спільне українсько-німецьке підприємство «МЬОН-140» м.Київ * Україна * Ідентифікаційний код 26253359

Відмітка про сдержання:
вхідний № _____
дата _____
штамп податкового органу

16.12.09
332966

Додаток 2
до податкового розрахунку суми земельного податку
на 200 9 рік

Звіт про пільги на земельний податок

№ з/п	Назва документа, на підставі якого надано пільгу	Номер документа, на підставі якого надано пільгу	Дата прийняття документа, на підставі якого надано пільгу	Категорія земель, на яку надано пільгу	Розмір пільги у відсотках до загальної суми податку	Термін, на який надано пільгу	Загальна площа земельної ділянки, що перебуває у власності або користуванні (кв. м або га)	Грошова оцінка земельної ділянки з урахуванням коефіцієнта індексації (грн.)	Площа земельної ділянки, на яку надано пільгу (кв. м або га)	Сума пільги (грн.)
1	2	3	4	5	6	7	8	9	10	11
	У межах населених пунктів									
	Рішення	124/1179	06.03.09	масивних пунктів	99 %	2009 р.	5069,93	9103349	5000,30	2666,56
	За межами населених пунктів									
	Усього	*	*	*	*	*	*	*	5000,30	2666,56

грудня 2009
(дата подання розрахунку)

Керівник підприємства _____ (підпис) Н.М. Подольська (прізвище, ініціали)

Головний бухгалтер _____ (підпис) _____ (прізвище, ініціали)

«АКОН-140» м.Київ * Україна * Об'єднання співвласників багатоквартирного будинку
Ідентифікаційний код 26253359
М.П.

Відмітка про одержання:
вхідний № _____
дата _____
штамп податкового органу

16.12.09
332173

Додаток 4
до податкового розрахунку суми земельного податку
на 2009 рік

Розрахунок сум земельного податку на земельні ділянки населених пунктів, яким встановлено грошову оцінку

№ з/п	Вид земель	Кадастровий номер земельної ділянки	Місцезнаходження земельної ділянки	Площа земельної ділянки, на яку надано пільгу (кв. м)	Загальна площа земельної ділянки (кв. м)	Площа земельної ділянки, яка підлягає оподаткуванню (кв. м)		Грошова оцінка земельної ділянки з урахуванням коефіцієнта індексації (грн.)		Сума нарахованого земельного податку за даними платника (грн.)		Сума пільги (грн.)	Загальна сума земельного податку, яка підлягає сплаті (грн.)	
						на загальних підставах	при здачі в оренду	на загальних підставах	при здачі в оренду	на загальних підставах	при здачі в оренду		за даними платника	за даними податкового органу
1	2	3	4	5	6	7	8	9	10	11	12	13	14	15
1	Земельні ділянки, зайняті житловим фондом, кооперативними автостоянками для зберігання особистих транспортних засобів громадян, гаражно-будівельними, дачно-будівельними кооперативами, - 3%	7910481005 7910481002	Київ вул. Ігорівського р-ну Горького 140	5000,30	5069,93	5000,30	69,63	1516,19 к-1,028 к-1,152 к-1,0 1% 3%	1516,19 к-1,028 к-1,152 к-2,5 к-1,5 1%	2693,50	4688,42	2666,56	4715,36	
2	Земельні ділянки, надані для потреб сільськогосподарського виробництва, які зайняті виробничими, культурно-побутовими та господарськими будівлями і спорудами, - 3%													
3	Земельні ділянки, надані для потреб водного господарства, які зайняті виробничими, культурно-побутовими та господарськими будівлями і спорудами, -3%													
4	Земельні ділянки, надані для потреб лісового господарства, які зайняті виробничими, культурно-побутовими та господарськими будівлями і спорудами, - 3%													

Продовження додатка 4

1	2	3	4	5	6	7	8	9	10	11	12	13	14	15
5	Земельні ділянки, надані для Збройних Сил України та інших військових формувань, утворених відповідно до законодавства України, залізниць, гірничодобувних підприємств, а також водойми, надані для виробництва рибної продукції, - 25%													
6	Земельні ділянки на територіях та об'єктах природо-охоронного, оздоровчого та рекреаційного призначення, зайняті виробничими, культурно-побутовими, господарськими будівлями і спорудами, не пов'язаними з функціональним призначенням цих об'єктів (п'ятикратний розмір відповідного земельного податку)													
7	Інші землі ___ ___ ___ ___ ___													
	Усього			5000,30	5069,93	5000,30	69,63	3978324	468842	2693,50	468842	2666,56	4715,36	

Пільга надана _____ (на підставі якого документа) на термін з _____ до _____

16.12.2009
(дата подання розрахунку)

Керівник підприємства _____ (підпис) Подольська Н.О. (прізвище, ініціали)

Головний бухгалтер _____ (підпис) (прізвище, ініціали)

Розрахунок перевірив _____ (підпис) (посада та прізвище ініціали посадової особи податкового органу)

М.П.

«АКОН-140» м. Київ * Україна * 26253359

Державна податкова інспекція
ОТРИМАНО
88324

Податковий розрахунок земельного податку

1	Звітний розрахунок 15 05 2009	Уточнюючий розрахунок	X	Юридична особа X
	Новий звітний розрахунок			За новозведені земельні ділянки
	на 2009 рік			

2. Повна назва платника податку: Об'єднання співвласників багатоквартирного будинку «Аком-110»

3. Ідентифікаційний код за ЄДРПОУ: 26253359
Код виду економічної діяльності (КВЕД): 70.32.0

4. Код організаційно-правової форми господарювання: 855 Код форми власності:

5. Місцезнаходження платника: Київ, Горького, 140
Поштовий індекс: 03150
Міжміський код
Телефон: 5280259
Факс
E-mail

6. До державної податкової інспекції (адміністрації) в: Печерській р-ні м. Києва

7. Код органу місцевого самоврядування за місцезнаходженням земельної ділянки за КОАТУУ: 8036100000

№ з/п	Категорія земель	Загальна сума нарахованого земельного податку, що підлягає сплаті (грн. коп.)
1	2	3
	Землі сільськогосподарського призначення, всього	
	у тому числі:	
1.1	у межах населених пунктів	
1.2	за межами населених пунктів	
2	Землі населених пунктів	3957,92
3	Землі несільськогосподарського призначення, за межами населених пунктів	
4	Разом нараховано податку за поточний рік	3957,92
	у тому числі за базові податкові (звітні) місяці поточного року	
4.1	січень	329,83
4.2	лютий	329,83
4.3	березень	329,83
4.4	квітень	329,83
4.5	травень	329,83
4.6	червень	329,83
4.7	липень	329,83
4.8	серпень	329,83
4.9	вересень	329,83
4.10	жовтень	329,83
4.11	листопад	329,83
4.12	грудень	329,79
5	Нараховано податку за 2009 рік за даними раніше поданого розрахунку, що уточнюється* (р.4 розрахунку, що уточнюється)	8106,39
	у тому числі в розрізі базових податкових (звітних) місяців за даними раніше поданого розрахунку, що уточнюється	
5.1	січень (р.4.1 розрахунку, що уточнюється)*	675,53
5.2	лютий (р.4.2 розрахунку, що уточнюється)*	675,53
5.3	березень (р.4.3 розрахунку, що уточнюється)*	675,53
5.4	квітень (р.4.4 розрахунку, що уточнюється)*	675,53
5.5	травень (р.4.5 розрахунку, що уточнюється)*	675,53
5.6	червень (р.4.6 розрахунку, що уточнюється)*	675,53
5.7	липень (р.4.7 розрахунку, що уточнюється)*	675,53
5.8	серпень (р.4.8 розрахунку, що уточнюється)*	675,53
5.9	вересень (р.4.9 розрахунку, що уточнюється)*	675,53
5.10	жовтень (р.4.10 розрахунку, що уточнюється)*	675,53
5.11	листопад (р.4.11 розрахунку, що уточнюється)*	675,53
5.12	грудень (р.4.12 розрахунку, що уточнюється)*	675,56

	у тому числі в розрізі базових податкових (звітних) місяців													
	січень													
	лютий													
	березень													
	квітень													
5	травень													
6	червень													
7	липень													
8	серпень													
9	вересень													
10	жовтень													
11	листопад													
12	грудень													
7	Сума податку, яка залишує податкове зобов'язання у зв'язку з виправленими помилками* (р.5 – р.4), якщо р.5>р.4							4	1	4	8	•	4	7
	у тому числі в розрізі базових податкових (звітних) місяців													
7.1	січень							3	4	5	•	7	0	
7.2	лютий							3	4	5	•	7	0	
7.3	березень							3	4	5	•	7	0	
7.4	квітень							3	4	5	•	7	0	
7.5	травень							3	4	5	•	7	0	
7.6	червень							3	4	5	•	7	0	
7.7	липень							3	4	5	•	7	0	
7.8	серпень							3	4	5	•	7	0	
7.9	вересень							3	4	5	•	7	0	
7.10	жовтень							3	4	5	•	7	0	
7.11	листопад							3	4	5	•	7	7	
7.12	грудень													
8	Сума штрафу (нараховується платником самостійно відповідно до пункту 17.2 статті 17 Закону України "Про порядок погашення зобов'язань платників податків перед бюджетами та державними цільовими фондами")* (р.6 х 5%)													
9	Зміст помилки* рішення суду від 06.03.2008р № 124/1179 про надання пільги													

* заповнюються у разі подання уточнюючого розрахунку, що містить виправлені помилки.

Відповідно до підпункту "б" пункту 17.2 статті 17 Закону України "Про порядок погашення зобов'язань платників податків перед бюджетними та державними цільовими фондами" від 21.12.2000 № 2181-III (із змінами та доповненнями) до цього звітного розрахунку додається(ються) уточнюючий(і) розрахунок(ки) за _____ минулий(і) період(и)).

Дата заповнення розрахунку (дд.мм.рррр) 0 5 . 0 2 . 2 0 0 9

Керівник підприємства Подольська (ініціали та прізвище) (підпис)

Головний бухгалтер (ініціали та прізвище) (підпис)

Ця частина розрахунку заповнюється службовими особами ДПІ (ДПА)

Відмітка про внесення даних до електронної бази податкової звітності "___" _____ 200 __ р.

службова особа ДПІ (ДПА) (підпис, прізвище)

За результатами камеральної перевірки розрахунку (потрібне позначити): _____

складено акт від "___" _____ 200 __ р. № _____

порушень (помилок) не виявлено

"___" _____ 200 __ р. службова особа ДПІ (ДПА) (підпис, прізвище)

Відмітка про одержання:
вхідний № _____
дата _____
штамп податкового органу

15 05 98337 2009

Додаток 1
до Зведеного розрахунку суми земельного податку
на 2009 рік

ВІДОМОСТІ ПРО НАЯВНІСТЬ ДОКУМЕНТІВ НА ЗЕМЛЮ

№ з/п	Документи, що встановлюють право власності та/або користування землею	Кадастровий номер земельної ділянки	Місцезнаходження земельної ділянки	Основне цільове призначення земельної ділянки	Категорія земель	Площа земельної ділянки (кв. м або га)
1	2	3	4	5	6	7
	Технічний звіт					
	Витяг з технічної докумен-	N 8000000000:	Київ, Горького, 140	житлова	землі населених	
	тації" N ТО-25117/2009	79:048:005		забудова	пунктів	4610,20
	N ТО-25116/2009	N 8000000000	Київ, Горького, 140	житлова	землі населених	
		79:048:0020		забудова	пунктів	459,73

травень 2009
(дата подання розрахунку)

Керівник підприємства _____ (підпис) Н.Л. Подолюка (прізвище, ініціали)

Головний бухгалтер _____ (підпис) _____ (прізвище, ініціали)

м.Київ * Україна * Об'єд. співвласників багатоквартирного будинку «ЮЖ-140» Ідентифікаційний код 26253359

дмітка про одержання:
ідний № _____
ата _____
тамп податкового органу

15 05 98940 2009

Додаток 2
до податкового розрахунку суми земельного податку
на 200 9 рік

Звіт про пільги на земельний податок

№ п/п	Назва документа, на підставі якого надано пільгу	Номер документа, на підставі якого надано пільгу	Дата прийняття документа, на підставі якого надано пільгу	Категорія земель, на яку надано пільгу	Розмір пільги у відсотках до загальної суми податку	Термін, на який надано пільгу	Загальна площа земельної ділянки, що перебуває у власності або користуванні (кв. м або га)	Грошова оцінка земельної ділянки з урахуванням коефіцієнта індексації (грн.)	Площа земельної ділянки, на яку надано пільгу (кв. м або га)	Сума пільги (грн.)
1	2	3	4	5	6	7	8	9	10	11
	У межах населених пунктів									
	Рішення	124/1179	06.03.09	населених пунктів	99%	2009р.	5069,93	9103349	5011,55	2672,56
	За межами населених пунктів									
	Усього	*	*	*	*	*	*	9103349	5011,55	2672,56

грудня 2009
(дата подання розрахунку)

рівник підприємства _____ Л. Л. Подольська
(підпис) (прізвище, ініціали)

ловний бухгалтер _____
(підпис) (прізвище, ініціали)

М.П.

дмітка про одержання:
ідний № 98347
ата 15 05 2009
тамп податкового органу

Додаток 4
до податкового розрахунку суми земельного податку
на 200 9 рік

Розрахунок сум земельного податку на земельні ділянки населених пунктів, яким встановлено грошову оцінку

№ п/п	Вид земель	Кадастровий номер земельної ділянки	Місцезнаходження земельної ділянки	Площа земельної ділянки, на яку надано пільгу (кв. м)	Загальна площа земельної ділянки (кв. м)	Площа земельної ділянки, яка підлягає оподаткуванню (кв. м)		Грошова оцінка земельної ділянки з урахуванням коефіцієнта індексації (грн.)		Сума нарахованого земельного податку за даними платника (грн.)		Сума пільги (грн.)	Загальна сума земельного податку, яка підлягає сплаті (грн.)	
						на загальних підставах	при здачі в оренду	на загальних підставах	при здачі в оренду	на загальних підставах	при здачі в оренду		за даними платника	за даними податкового органу
	2	3	4	5	6	7	8	9	10	11	12	13	14	15
	Земельні ділянки, зайняті житловим фондом, кооперативними автостоянками для зберігання особистих транспортних засобів громадян, гаражно-будівельними, дачно-будівельними кооперативами, - 3%	79:048:0057 79:048:0028	Київ, Голосіївського р-ну Горького, 140	5011,55	5069,93	5011,55	58,38	1516,19 К-1,028 К-1,152 К-1,0 1% 3%	1516,19 К-1,028 К-1,152 К-2,5 К-1,5 1%	2699,56	3930,92	2672,56	3957,92	
	Земельні ділянки, надані для потреб сільськогосподарського виробництва, які зайняті виробничими, культурно-побутовими та господарськими будівлями і спорудами, - 3%													
	Земельні ділянки, надані для потреб водного господарства, які зайняті виробничими, культурно-побутовими та господарськими будівлями і спорудами, -3%													
	Земельні ділянки, надані для потреб лісового господарства, які зайняті виробничими, культурно-побутовими та господарськими будівлями і спорудами, - 3%													

Продовження додатка 4

2	3	4	5	6	7	8	9	10	11	12	13	14	15
мельні ділянки, надані для ройних Сил України та ших військових фор-зань, створених відпові-о до законодавства раїни, залізниць, гірни-добувних підприємств, а ож водойми, надані для робництва рибної проду-, - 25%													
мельні ділянки на тери-ріях та об'єктах природо-ронного, оздоровчого та реаційного призначення, няті виробничими, ьтурно-побутовими, подарськими будівлями і рудами, не пов'язаними з нкціональним изначенням цих об'єктів итикратний розмір ловідного земельного атку)													
ні землі													
ого			5011,55	5069,93	5011,55	58,38	8998524	393092	2699,56	3930,92	2672,56	3957,92	

адана _____ на термін з _____ до _____

(на підставі якого документа)

га подання розрахунку)

підприємства _____ (підпис) Подольська Н.М. (прізвище, ініціали)

М.П.

й бухгалтер _____ (підпис) _____ (прізвище, ініціали)

нок перевірив _____ (підпис) _____ (посада та прізвище ініціали посадової особи податкового органу)

ЗАТВЕРДЖЕНО наказом Державної податкової адміністрації України від 02.12.03 р. № 582

Відмітка про одержання (штам ДПІ)

Податковий розрахунок земельного податку

1	Звітний розрахунок	X	Уточнюючий розрахунок		Юридична особа X
	Новий звітний розрахунок на 2009 рік		За нововідведені земельні ділянки		

2. Повна назва платника податку: Об'єднання співвласників багатоквартирного будинку "Ясон-44"

				2	6	2	5	3	3	5	9
							7	0	•	3	2	•	0

3. Ідентифікаційний код за ЄДРПОУ
Код виду економічної діяльності (КВЕД)
Код форми власності

4. Код організаційно-правової форми господарювання: 8 5 5

5. Місцезнаходження платника: Київ, Горького, 140

Поштовий індекс				0	3	1	5	0		
Міжміський код										
Телефон	5	2	8	0	2	5	9			
Факс										

E-mail

6. До державної податкової інспекції (адміністрації) в: Голосіївському р-ні м. Києва

7. Код органу місцевого самоврядування за місцезнаходженням земельної ділянки за КОАТУУ: 8 0 3 6 1 0 0 0 0 0

№ з/п	Категорія земель	Загальна сума нарахованого земельного податку, що підлягає сплаті (грн. коп.)
1	2	3
1	Землі сільськогосподарського призначення, всього	
	у тому числі:	
1.1	у межах населених пунктів	
1.2	за межами населених пунктів	
2	Землі населених пунктів	8106,39
3	Землі несільськогосподарського призначення, за межами населених пунктів	8106,39
4	Разом нараховано податку за поточний рік	
	у тому числі за базові податкові (звітні) місяці поточного року	
4.1	січень	675,53
4.2	лютий	675,53
4.3	березень	675,53
4.4	квітень	675,53
4.5	травень	675,53
4.6	червень	675,53
4.7	липень	675,53
4.8	серпень	675,53
4.9	вересень	675,53
4.10	жовтень	675,53
4.11	листопад	675,53
4.12	грудень	675,53
5	Нараховано податку за _____ рік за даними раніше поданого розрахунку, що уточнюється* (р.4 розрахунку, що уточнюється)	
	у тому числі в розрізі базових податкових (звітних) місяців за даними раніше поданого розрахунку, що уточнюється	
5.1	січень (р.4.1 розрахунку, що уточнюється)*	
5.2	лютий (р.4.2 розрахунку, що уточнюється)*	
5.3	березень (р.4.3 розрахунку, що уточнюється)*	
5.4	квітень (р.4.4 розрахунку, що уточнюється)*	
5.5	травень (р.4.5 розрахунку, що уточнюється)*	
5.6	червень (р.4.6 розрахунку, що уточнюється)*	
5.7	липень (р.4.7 розрахунку, що уточнюється)*	
5.8	серпень (р.4.8 розрахунку, що уточнюється)*	
5.9	вересень (р.4.9 розрахунку, що уточнюється)*	
5.10	жовтень (р.4.10 розрахунку, що уточнюється)*	
5.11	листопад (р.4.11 розрахунку, що уточнюється)*	
5.12	грудень (р.4.12 розрахунку, що уточнюється)*	

6	Сума податку, яка збільшує податкове зобов'язання у зв'язку з виправленням помилки* (р.4 – р.5), якщо р.4>р.5											•		
	у тому числі в розрізі базових податкових (звітних) місяців													
6.1	січень											•		
6.2	лютий											•		
6.3	березень											•		
6.4	квітень											•		
6.5	травень											•		
6.6	червень											•		
6.7	липень											•		
6.8	серпень											•		
6.9	вересень											•		
6.10	жовтень											•		
6.11	листопад											•		
6.12	грудень											•		
7	Сума податку, яка зменшує податкове зобов'язання у зв'язку з виправленням помилки* (р.5 – р.4), якщо р.5>р.4											•		
	у тому числі в розрізі базових податкових (звітних) місяців													
7.1	січень											•		
7.2	лютий											•		
7.3	березень											•		
7.4	квітень											•		
7.5	травень											•		
7.6	червень											•		
7.7	липень											•		
7.8	серпень											•		
7.9	вересень											•		
7.10	жовтень											•		
7.11	листопад											•		
7.12	грудень											•		
8	Сума штрафу (нараховується платником самостійно відповідно до пункту 17.2 статті 17 Закону України "Про порядок погашення зобов'язань платників податків перед бюджетами та державними цільовими фондами")* (р.6 х 5%)											•		
9	Зміст помилки *:													

* заповнюються у разі подання уточнюючого розрахунку, що містить виправлені помилки.

Відповідно до підпункту "б" пункту 17.2 статті 17 Закону України "Про порядок погашення зобов'язань платників податків перед бюджетними та державними цільовими фондами" від 21.12.2000 № 2181-III (із змінами та доповненнями) до цього звітного розрахунку додається(ються) уточнюючий(і) розрахунок(ки) за "_____" минулий(і) період(и).

Дата заповнення розрахунку (дд.мм.рррр) | • | • | • | 0 | 1 | • | 2 | 0 | 2 | 1 |

Керівник підприємства Н.Л. Подольська
(ініціали та прізвище) (підпис)

Головний бухгалтер _____
(ініціали та прізвище) (підпис)

М.П.

Україна Об'єднання співробітників автотранспортного бізнесу «АКОН-140» Ідентифікаційний код 26253359

Ця частина розрахунку заповнюється службовими особами ДПІ (ДПА)

Відмітка про внесення даних до електронної бази податкової звітності "____" _____ 200 __ р.

службова особа ДПІ (ДПА) (підпис, прізвище)

За результатами камеральної перевірки розрахунку (потрібне позначити):

порушень (помилок) не виявлено складено акт від "____" _____ 200 __ р. № _____

"____" _____ 200 __ р.

службова особа ДПІ (ДПА) (підпис, прізвище)

Відмітка про одержання:
вхідний № _____
дата _____
штамп податкового органу

Державна подат... Києва
Головному управ...
ОТРИМАНО,
...
№ 28 ... 2009 р.

Додаток 1
до Зведеного розрахунку суми земельного податку
на 2009 рік

ВІДОМОСТІ ПРО НАЯВНІСТЬ ДОКУМЕНТІВ НА ЗЕМЛЮ

№ з/п	Документи, що встановлюють право власності та/або користування землею	Кадастровий номер земельної ділянки	Місцезнаходження земельної ділянки	Основне цільове призначення земельної ділянки	Категорія земель	Площа земельної ділянки (кв. м або га)
1	2	3	4	5	6	7
1	Технічний звіт		Київ, Горького, 140	житлова забудова	землі населених пунктів	4378,48
		№8000000000				

01.2009
(дата подання розрахунку)

Керівник підприємства _____ (підпис) Н.Л. Подольська (прізвище, ініціали)

Головний бухгалтер _____ (підпис) _____ (прізвище, ініціали)

м. Київ * Україна * Обл... «АКОН-140» Ідентифікаційний код 26253359

дмітка про сдержання:
ідний № _____
ата _____
тамп податкового органу

Державна податкова інспекція у Голосіївському районі м. Києва
ОТРИМАНО,
з повн. ... зауваження
про можливість ... зауваження
№ 2283 ... р.
28 01 09

Додаток 2
до податкового розрахунку суми земельного податку
на 2009 рік

Звіт про пільги на земельний податок

№ п/п	Назва документа, на підставі якого надано пільгу	Номер документа, на підставі якого надано пільгу	Дата прийняття документа, на підставі якого надано пільгу	Категорія земель, на яку надано пільгу	Розмір пільги у відсотках до загальної суми податку	Термін, на який надано пільгу	Загальна площа земельної ділянки, що перебуває у власності або користуванні (кв. м або га)	Грошова оцінка земельної ділянки з урахуванням коефіцієнта індексації (грн.)	Площа земельної ділянки, на яку надано пільгу (кв. м або га)	Сума пільги (грн.)
1	2	3	4	5	6	7	8	9	10	11
	У межах населених пунктів									
	За межами населених пунктів									
	Усього	*	*	*	*	*	*	*		

01. 2009
(дата подання розрахунку)

Керівник підприємства _____ (підпис) Н. М. Подольська (прізвище, ініціали)

Головний бухгалтер _____ (підпис) _____ (прізвище, ініціали)

м. Київ * Україна * Об'єднання співвласників багатоквартирного будинку «АКОН-140» Ідентифікаційний код 26253359 МП

Відмітка про одержання:
вхідний № _____
дата _____
штамп податкового органу

Державна податкова інспекція у Голосіївському районі м. Києва
ОТРИМАНО,
з попередженням про можливість анулювання
№ 2283
28 07 09 р.

Додаток 4
до Зведеного розрахунку суми земельного податку
на 200 9 рік

РОЗРАХУНОК СУМИ ЗЕМЕЛЬНОГО ПОДАТКУ НА ЗЕМЕЛЬНІ ДІЛЯНКИ НАСЕЛЕНИХ ПУНКТІВ, ЯКИМ ВСТАНОВЛЕНО ГРОШОВУ ОЦІНКУ

№ з/п	Вид земель	Кадастровий номер земельної ділянки	Адреса земельної ділянки	Площа земельної ділянки, на яку надано пільгу (кв. м)	Загальна площа земельної ділянки (кв. м.)	Площа земельної ділянки, яка підлягає оподаткуванню (кв. м)		Грошова оцінка земельної ділянки з урахуванням коефіцієнта індексації (грн.)		Сума нарахованого земельного податку за даними платника (грн.)		Сума пільги (грн.)	Загальна сума земельного податку, яка підлягає сплаті (грн.)	
						на загальних підставах	при здачі в оренду	на загальних підставах	при здачі в оренду	на загальних підставах	при здачі в оренду		за даними платника	за даними податкового органу
1	2	3	4	5	6	7	8	9	10	11	12	13	14	15
1	Земельні ділянки, зайняті житловим фондом, кооперативними автостоянками для зберігання особистих транспортних засобів громадян, гаражно-будівельними, дачно-будівельними кооперативами, — 3%	79:048:005	Київ Голосіївського р-ну Горького 140		4378,78	4292,73	86,05	1516,19 к 1,028 к 1,152 к 1,0 1% 3%	1516,19 к 1,028 к 1,152 к 2,5 к 1,5 1%	2312,35	5794,04		8106,39	
2	Земельні ділянки, надані для потреб сільськогосподарського виробництва, які зайняті виробничими, культурно-побутовими та господарськими будівлями і спорудами, — 3%													
3	Земельні ділянки, надані для потреб водного господарства, які зайняті виробничими, культурно-побутовими та господарськими будівлями і спорудами, — 3%													
4	Земельні ділянки, надані для потреб лісового господарства, які зайняті виробничими, культурно-побутовими та господарськими будівлями і спорудами, — 3%													

1	2	3	4	5	6	7	8	9	10	11	12	13	14	15
5	Земельні ділянки, надані для Збройних Сил України та інших військових формувань, створених відповідно до законодавства України, залізниць, гірничодобувних підприємств, а також водойми, надані для виробництва рибної продукції, — **25%**													
6	Земельні ділянки на територіях та об'єктах природоохоронного, оздоровчого та рекреаційного призначення, зайняті виробничими, культурно-побутовими, господарськими будівлями і спорудами, не пов'язаними з функціональним призначенням цих об'єктів (п'ятикратний розмір відповідного земельного податку)													
7	Інші землі — — — — —													
	Усього				4378,78	4292,73	86,05	7707842	579404	2312,35	5794,04		8106,39	

Пільга надана _____ на термін з _____ до _____

(на підставі якого документа)

_____

(дата подання розрахунку)

Керівник підприємства _____ Н.Я. Подоляка

(підпис) (прізвище, ініціали)

Головний бухгалтер _____ _____

(підпис) (прізвище, ініціали)

Розрахунок перевірив _____ _____

(підпис) (посада та прізвище посадової особи податкового органу)

м.Київ * Україна * Об'єднання співвласників багатоквартирного будинку «АКОН-140» Ідентифікаційний код 26253359 М.П.

17.12.09

259396
14 11 2009

Податковий розрахунок земельного податку

1 Звітний розрахунок | Уточнюючий розрахунок | Юридична особа X
Новий звітний розрахунок X | За нововідведені земельні ділянки
на 2008 рік

2 Повна назва платника податку: Об'єднання співвласників багатоквартирного будинку "Якончо"

3 Ідентифікаційний код за ЄДРПОУ: 26253397032
Код виду економічної діяльності (КВЕД)
Код форми власності

4 Код організаційно-правової форми господарювання: 855

5 Місцезнаходження платника: Київ, Горького, 140
Поштовий індекс: 03750
Міжміський код
Телефон: 528025 9
Факс
E-mail

6 До державної податкової інспекції (адміністрації) в: Голосіївському р-ні м. Києва

7 Код органу місцевого самоврядування за місцезнаходженням земельної ділянки за КОАТУУ: 8036100000

	Категорія земель	Загальна сума нарахованого земельного податку, що підлягає сплаті (грн. коп.)
1	2	3
1	Землі сільськогосподарського призначення, всього	
	у тому числі:	
1.1	у межах населенних пунктів	
1.2	за межами населенних пунктів	1262,41
2	Землі населенних пунктів	
3	Землі несільськогосподарського призначення, за межами населенних пунктів	1262,41
4	Разом нараховано податку за поточний рік	
	у тому числі за базові податкові (звітні) місяці поточного року	
4.1	січень	
4.2	лютий	
4.3	березень	
4.4	квітень	
4.5	травень	
4.6	червень	
4.7	липень	
4.8	серпень	420,80
4.9	вересень	420,80
4.10	жовтень	420,81
4.11	листопад	
4.12	грудень	
5	Нараховано податку за ____ рік за даними раніше поданого розрахунку, що уточнюється* (р.4 розрахунку, що уточнюється)	
	у тому числі в розрізі базових податкових (звітних) місяців за даними раніше поданого розрахунку, що уточнюється	
5.1	січень (р.4.1 розрахунку, що уточнюється)*	
5.2	лютий (р.4.2 розрахунку, що уточнюється)*	
5.3	березень (р.4.3 розрахунку, що уточнюється)*	
5.4	квітень (р.4.4 розрахунку, що уточнюється)*	
5.5	травень (р.4.5 розрахунку, що уточнюється)*	
5.6	червень (р.4.6 розрахунку, що уточнюється)*	
5.7	липень (р.4.7 розрахунку, що уточнюється)*	
5.8	серпень (р.4.8 розрахунку, що уточнюється)*	
5.9	вересень (р.4.9 розрахунку, що уточнюється)*	
5.10	жовтень (р.4.10 розрахунку, що уточнюється)*	
5.11	листопад (р.4.11 розрахунку, що уточнюється)*	
5.12	грудень (р.4.12 розрахунку, що уточнюється)*	

6	**Сума податку, яка збільшує податкове зобов'язання у зв'язку з виправленням помилки*** (р.4 – р.5), якщо р.4>р.5											•		
	у тому числі в розрізі базових податкових (звітних) місяців													
6.1	січень											•		
6.2	лютий											•		
6.3	березень											•		
6.4	квітень											•		
6.5	травень											•		
6.6	червень											•		
6.7	липень											•		
6.8	серпень											•		
6.9	вересень											•		
6.10	жовтень											•		
6.11	листопад											•		
6.12	грудень											•		
7	**Сума податку, яка зменшує податкове зобов'язання у зв'язку з виправленням помилки*** (р.5 – р.4), якщо р.5>р.4											•		
	у тому числі в розрізі базових податкових (звітних) місяців													
7.1	січень											•		
7.2	лютий											•		
7.3	березень											•		
7.4	квітень											•		
7.5	травень											•		
7.6	червень											•		
7.7	липень											•		
7.8	серпень											•		
7.9	вересень											•		
7.10	жовтень											•		
7.11	листопад											•		
7.12	грудень											•		
8	Сума штрафу (нараховується платником самостійно відповідно до пункту 17.2 статті 17 Закону України "Про порядок погашення зобов'язань платників податків перед бюджетами та державними цільовими фондами")* (р.6 х 5%)											•		
9	Зміст помилки *:													

* заповнюються у разі подання уточнюючого розрахунку, що містить виправлені помилки.

Відповідно до підпункту "б" пункту 17.2 статті 17 Закону України "Про порядок погашення зобов'язань платників податків перед бюджетними та державними цільовими фондами" від 21.12.2000 № 2181-III (із змінами та доповненнями) до цього звітного розрахунку додається(ються) уточнюючий(і) розрахунок(и) за попередній(і) минулий(і) період(и)).

Дата заповнення розрахунку (дд.мм.рррр) 1 3 . 1 1 . 2 0 0 9

Керівник підприємства Н. Я. Подальська (ініціали та прізвище) (підпис)

М.П.

Головний бухгалтер Н. Г. Лугова (ініціали та прізвище) (підпис)

Ця частина розрахунку заповнюється службовими особами ДПІ (ДПА)

Відмітка про внесення даних до електронної бази податкової звітності "____" _____ 200 __ р.

службова особа ДПІ (ДПА) (підпис, прізвище)

За результатами камеральної перевірки розрахунку (потрібне позначити):

порушень (помилок) не виявлено складено акт від "____" _____ 200 __ р. № _____

"____" _____ 200 __ р. службова особа ДПІ (ДПА) (підпис, прізвище)

Відмітка про одержання:
вхідний № 25939
дата 14 11 2008
штамп податкового органу

Додаток 1
до Зведеного розрахунку суми земельного податку
на 2008 рік

ВІДОМОСТІ ПРО НАЯВНІСТЬ ДОКУМЕНТІВ НА ЗЕМЛЮ

№ з/п	Документи, що встановлюють право власності та/або користування землею	Кадастровий номер земельної ділянки	Місцезнаходження земельної ділянки	Основне цільове призначення земельної ділянки	Категорія земель	Площа земельної ділянки (кв. м або га)
1	2	3	4	5	6	7
1.	Технічний звіт		Київ, Горького 140	житлова забудова	землі населених пунктів	4378,78
2	Витяг з технічної документації N10-12646/2007	N8000000000 79:048:005				

13. 11. 2008
(дата подання розрахунку)

Керівник підприємства (підпис) Н. І. Подольська (прізвище, ініціали) М. П.

Головний бухгалтер (підпис) Н. Ж. Лунєва (прізвище, ініціали)

Відмітка про одержання:
вхідний № 259396
дата 14 11 2008
штамп податкового органу

Додаток 2
до податкового розрахунку суми земельного податку
на 2008 рік

Звіт про пільги на земельний податок

№ з/п	Назва документа, на підставі якого надано пільгу	Номер документа, на підставі якого надано пільгу	Дата прийняття документа, на підставі якого надано пільгу	Категорія земель, на яку надано пільгу	Розмір пільги у відсотках до загальної суми податку	Термін, на який надано пільгу	Загальна площа земельної ділянки, що перебуває у власності або користуванні (кв. м або га)	Грошова оцінка земельної ділянки з урахуванням коефіцієнта індексації (грн.)	Площа земельної ділянки, на яку надано пільгу (кв. м або га)	Сума пільги (грн.)
1	2	3	4	5	6	7	8	9	10	11
	У межах населених пунктів									
	Рішення	3/4477	17.01.08	населених пунктів	99%	2008р	4378,78	6824956	4292,73	496,79
	За межами населених пунктів									
	Усього	*	*	*	*	*	*	*	4292,73	496,79

13.11.2008
(дата подання розрахунку)

Керівник підприємства _____ (підпис) Н. Л. Подольська (прізвище, ініціали) М.П.

Головний бухгалтер _____ (підпис) Н. Ф. Лунькова (прізвище, ініціали)

Відмітка про одержання:
вхідний № _____
дата _____
штамп податкового органу

225881 19 10

Додаток 4
до Зведеного розрахунку суми земельного податку
на 200 5 рік

РОЗРАХУНОК СУМИ ЗЕМЕЛЬНОГО ПОДАТКУ НА ЗЕМЕЛЬНІ ДІЛЯНКИ НАСЕЛЕНИХ ПУНКТІВ, ЯКИМ ВСТАНОВЛЕНО ГРОШОВУ ОЦІНКУ

№ з/п	Вид земель	Кадастровий номер земельної ділянки	Адреса земельної ділянки	Площа земельної ділянки, на яку надано пільгу (кв. м)	Загальна площа земельної ділянки (кв. м.)	Площа земельної ділянки, яка підлягає оподаткуванню (кв. м)		Грошова оцінка земельної ділянки з урахуванням коефіцієнта індексації (грн.)		Сума нарахованого земельного податку за даними платника (грн.)		Сума пільги (грн.)	Загальна сума земельного податку, яка підлягає сплаті (грн.)	
						на загальних підставах	при здачі в оренду	на загальних підставах	при здачі в оренду	на загальних підставах	при здачі в оренду		за даними платника	за даними податкового органу
1	2	3	4	5	6	7	8	9	10	11	12	13	14	15
1	Земельні ділянки, зайняті житловим фондом, кооперативними автостоянками для зберігання особистих транспортних засобів громадян, гаражно-будівельними, дачно-будівельними кооперативами, — 3%	7[illegible]:048:005	Київ Голосіївський р-н Горького, 140 (Амінобвіт)	1140,05	3480,0	1140,05	19,95	623,79 к-1,0 к-1,13 к-1,182 к-1,02 1% 3% 1%	623,79 к-1,13 к-1,182 к-1,02 к-2,5 к-1,37 1%	290,66	580,78	287,75	583,69	
2	Земельні ділянки, надані для потреб сільськогосподарського виробництва, які зайняті виробничими, культурно-побутовими та господарськими будівлями і спорудами, — 3%													
3	Земельні ділянки, надані для потреб водного господарства, які зайняті виробничими, культурно-побутовими та господарськими будівлями і спорудами, — 3%													
4	Земельні ділянки, надані для потреб лісового господарства, які зайняті виробничими, культурно-побутовими та господарськими будівлями і спорудами, — 3%													

1	2	3	4	5	6	7	8	9	10	11	12	13	14	15
5	Земельні ділянки, надані для Збройних Сил України та інших військових формувань, створених відповідно до законодавства України, залізниць, гірничодобувних підприємств, а також водойми, надані для виробництва рибної продукції, — 25%													
6	Земельні ділянки на територіях та об'єктах природоохоронного, оздоровчого та рекреаційного призначення, зайняті виробничими, культурно-побутовими, господарськими будівлями і спорудами, не пов'язаними з функціональним призначенням цих об'єктів (п'ятикратний розмір відповідного земельного податку)													
7	Інші землі — — — — —													
	Усього			1140,05	3480,0	1140,05	19,95			290,66	580,78	287,75	583,69	

Пільга надана _____ на термін з _____ до _____

(на підставі якого документа)

(дата подання розрахунку)

Керівник підприємства Н.І. Подревська _____

(підпис) (прізвище, ініціали)

Головний бухгалтер _____ _____

(підпис) (прізвище, ініціали)

Розрахунок перевірив _____ _____

(підпис) (посада та прізвище посадової особи податкового органу)

м. Київ * Україна * Обслуговуючий кооператив власників квартир та нежитлових приміщень по будинку «АКОН-140» М.П. Ідентифікаційний код 26253359

Додаток 2
до Зведеного розрахунку суми земельного податку
на 2005 рік

Відмітка про одержання:
вхідний № _____
дата _____
штамп податкового органу

22588 19 10 5

ЗВІТ ПРО ПІЛЬГИ НА ЗЕМЕЛЬНИЙ ПОДАТОК

№ з/п	Назва документа, на підставі якого надано пільгу	Номер документа, на підставі якого надано пільгу	Дата прийняття документа, на підставі якого надано пільгу	Категорія земель, на яку надано пільгу	Розмір пільги у відсотках до загальної суми податку	Термін, на який надано пільгу	Загальна площа земельної ділянки, що перебуває у власності або користуванні (кв. м або га)	Грошова оцінка земельної ділянки з врахуванням коефіцієнта індексації (грн.)	Площа земельної ділянки, на яку надано пільгу (кв. м або га)	Сума пільги (грн.)
1	2	3	4	5	6	7	8	9	10	11
	У межах населених пунктів									
	Рішення	1050/2460	28.12.04	населених пунктів	99%	2005	3480,0	2957425,03	3420,14	863,25
	За межами населених пунктів									
	Усього	X	X	X	X	X	X	X	3420,14	863,25

_____
(дата подання розрахунку)

Керівник підприємства — Н. Л. Подольська (підпис) — _____ (прізвище, ініціали)

Головний бухгалтер — _____ (підпис) — _____ (прізвище, ініціали)

Спільна багатогалузева бюджетна організація «ЛКОН-140» * м.Київ * Україна * Ідентифікаційний код 26253359

Відмітка про одержання:
вхідний № _____
дата _____
штамп податкового органу

Додаток 1
до Зведеного розрахунку суми земельного податку
на 2005 рік

225581 19 10

ВІДОМОСТІ ПРО НАЯВНІСТЬ ДОКУМЕНТІВ НА ЗЕМЛЮ

№ з/п	Документи, що встановлюють право власності та/або користування землею	Кадастровий номер земельної ділянки	Місцезнаходження земельної ділянки	Основне цільове призначення земельної ділянки	Категорія земель	Площа земельної ділянки (кв. м або га)
1	2	3	4	5	6	7
1	Технический отчет		Горького, 140	Жилой фонд	Земли населенных пунктов	3480,0
			(Антоновича)			
2	Справка N 10-25104/2004	79:048:005				

(дата подання розрахунку)

Керівник підприємства Н.І. Порошкова (підпис) (прізвище, ініціали)

Головний бухгалтер _____ (підпис) _____ (прізвище, ініціали)

Спільне багатокваартирне будинку * м.Київ * Україна * Об'єднання співвласників
ОСББ «АКОН-140»
Ідентифікаційний код 26253359

ЗАТВЕРДЖЕНО наказом Державної податкової адміністрації України від 02.12.03 р. № 582

Відмітка про одержання (штамп ДПІ)

Податковий розрахунок земельного податку

1 Звітний розрахунок ☐ Новий звітний розрахунок X на 2005 рік

Уточнюючий розрахунок ☐

Юридична особа X

За новозведені земельні ділянки

2 Повна назва платника податку: Об'єднання співвласників багатоквартирного будинку "Акон-140"

3 Ідентифікаційний код за ЄДРПОУ 26235335

Код виду економічної діяльності (КВЕД) 70.32.0

Код організаційно-правової форми господарювання 491

Код форми власності 3

4 Місцезнаходження платника: Київ, Горького, 140 (Антонова)

Поштовий індекс 03150

Міжміський код 044

Телефон 9280259

Факс

E-mail

5 До державної податкової інспекції (адміністрації) в: Голосіївському р-ні м. Києва

6 Код органу місцевого самоврядування за місцезнаходженням земельної ділянки за КОАТУУ 8036100000

7

№ з/п	Категорія земель	Загальна сума нарахованого земельного податку, що підлягає сплаті (грн. коп.)
1	2	3
1	Землі сільськогосподарського призначення, всього	
	у тому числі:	
1.1	у межах населених пунктів	
1.2	за межами населених пунктів	
2	Землі населених пунктів	
3	Землі несільськогосподарського призначення, за межами населених пунктів	5830,69
4	Разом нараховано податку за поточний рік	
	у тому числі за базові податкові (звітні) місяці поточного року	
4.1	січень	
4.2	лютий	
4.3	березень	
4.4	квітень	
4.5	травень	
4.6	червень	
4.7	липень	
4.8	серпень	1445,09
4.9	вересень	1445,09
4.10	жовтень	1445,09
4.11	листопад	1445,09
4.12	грудень	
5	Нараховано податку за _____ рік за даними раніше поданого розрахунку, що уточнюється* (р.4 розрахунку, що уточнюється)	
	у тому числі в розрізі базових податкових (звітних) місяців за даними раніше поданого розрахунку, що уточнюється	
5.1	січень (р.4.1 розрахунку, що уточнюється)*	
5.2	лютий (р.4.2 розрахунку, що уточнюється)*	
5.3	березень (р.4.3 розрахунку, що уточнюється)*	
5.4	квітень (р.4.4 розрахунку, що уточнюється)*	
5.5	травень (р.4.5 розрахунку, що уточнюється)*	
5.6	червень (р.4.6 розрахунку, що уточнюється)*	
5.7	липень (р.4.7 розрахунку, що уточнюється)*	
5.8	серпень (р.4.8 розрахунку, що уточнюється)*	
5.9	вересень (р.4.9 розрахунку, що уточнюється)*	
5.10	жовтень (р.4.10 розрахунку, що уточнюється)*	
5.11	листопад (р.4.11 розрахунку, що уточнюється)*	
5.12	грудень (р.4.12 розрахунку, що уточнюється)*	

6	Сума податку, яка збільшує податкове зобов'язання у зв'язку з виправленням помилки* (р.4 – р.5), якщо р.4>р.5														
	у тому числі в розрізі базових податкових (звітних) місяців														
6.1	січень														
6.2	лютий														
6.3	березень														
6.4	квітень														
6.5	травень														
6.6	червень														
6.7	липень														
6.8	серпень														
6.9	вересень														
6.10	жовтень														
6.11	листопад														
6.12	грудень														
7	Сума податку, яка зменшує податкове зобов'язання у зв'язку з виправленням помилки* (р.5 – р.4), якщо р.5>р.4														
	у тому числі в розрізі базових податкових (звітних) місяців														
7.1	січень														
7.2	лютий														
7.3	березень														
7.4	квітень														
7.5	травень														
7.6	червень														
7.7	липень														
7.8	серпень														
7.9	вересень														
7.10	жовтень														
7.11	листопад														
7.12	грудень														
8	Сума штрафу (нараховується платником самостійно відповідно до пункту 17.2 статті 17 Закону України "Про порядок погашення зобов'язань платників податків перед бюджетами та державними цільовими фондами")* (р.6 х 5%)														
9	Зміст помилки *:														

* заповнюються у разі подання уточнюючого розрахунку, що містить виправлені помилки.

Відповідно до підпункту "б" пункту 17.2 статті 17 Закону України "Про порядок погашення зобов'язань платників податків перед бюджетними та державними цільовими фондами" від 21.12.2000 № 2181-III (із змінами та доповненнями) до цього звітного розрахунку додається(ються) уточнюючий(і) розрахунок(ки) за "_____" минулий(і) період(и)).

Дата заповнення розрахунку (дд.мм.рррр)

Керівник підприємства Н. С. Подольська (ініціали та прізвище) (підпис)

Головний бухгалтер (ініціали та прізвище) (підпис)

«АКОН-140» м. Київ, Україна, Центральний код 26253359

Ця частина розрахунку заповнюється службовими особами ДПІ (ДПА)

Відмітка про внесення даних до електронної бази податкової звітності "____" _____ 200 __ р.

службова особа ДПІ (ДПА) (підпис, прізвище)

За результатами камеральної перевірки розрахунку (потрібне позначити):

порушень (помилок) не виявлено складено акт від "____" _____ 200 __ р. № _____

"____" _____ 200 __ р. службова особа ДПІ (ДПА) (підпис, прізвище)

12.01.2004

Додаток 4
до Зведеного розрахунку суми земельного податку
на 2005 рік

Відмітка про одержання:
вхідний № _____
дата _____
штамп податкового органу

РОЗРАХУНОК СУМИ ЗЕМЕЛЬНОГО ПОДАТКУ НА ЗЕМЕЛЬНІ ДІЛЯНКИ НАСЕЛЕНИХ ПУНКТІВ, ЯКИМ ВСТАНОВЛЕНО ГРОШОВУ ОЦІНКУ

№ з/п	Вид земель	Кадастровий номер земельної ділянки	Адреса земельної ділянки	Площа земельної ділянки, на яку надано пільгу (кв. м)	Загальна площа земельної ділянки (кв. м.)	Площа земельної ділянки, яка підлягає оподаткуванню (кв. м)		Грошова оцінка земельної ділянки з урахуванням коефіцієнта індексації (грн.)		Сума нарахованого земельного податку за даними платника (грн.)		Сума пільги (грн.)	Загальна сума земельного податку, яка підлягає сплаті (грн.)	
						на загальних підставах	при здачі в оренду	на загальних підставах	при здачі в оренду	на загальних підставах	при здачі в оренду		за даними платника	за даними податкового органу
1	2	3	4	5	6	7	8	9	10	11	12	13	14	15
1	Земельні ділянки, зайняті житловим фондом, кооперативними автостоянками для зберігання особистих транспортних засобів громадян, гаражно-будівельними, дачно-будівельними кооперативами, — 3%	79:048100 5	Київ Голосіївський р-н Горького, 140 (одноповерх)	2280,09	3480,0	2280,09	39,91	623,79 к - 1,0 к - 1,13 к - 1,182 к - 1,02 1% 3% 1%	623,79 к - 1,13 к - 1,182 к - 1,02 к - 2,5 к - 1,37 1%	581,31	1161,56	575,50	1167,37	
2	Земельні ділянки, надані для потреб сільськогосподарського виробництва, які зайняті виробничими, культурно-побутовими та господарськими будівлями і спорудами, — 3%													
3	Земельні ділянки, надані для потреб водного господарства, які зайняті виробничими, культурно-побутовими та господарськими будівлями і спорудами, — 3%													
4	Земельні ділянки, надані для потреб лісового господарства, які зайняті виробничими, культурно-побутовими та господарськими будівлями і спорудами, — 3%													

1	2	3	4	5	6	7	8	9	10	11	12	13	14	15
5	Земельні ділянки, надані для Збройних Сил України та інших військових формувань, створених відповідно до законодавства України, залізниць, гірничодобувних підприємств, а також водойми, надані для виробництва рибної продукції, — 25%													
6	Земельні ділянки на територіях та об'єктах природоохоронного, оздоровчого та рекреаційного призначення, зайняті виробничими, культурно-побутовими, господарськими будівлями і спорудами, не пов'язаними з функціональним призначенням цих об'єктів (п'ятикратний розмір відповідного земельного податку)													
7	Інші землі — — — —													
	Усього			2280,09	3480,0	2280,09	39,91			581,31	1161,56	575,50	1167,37	

Пільга надана _____ на термін з _____ до _____

(на підставі якого документа)

(дата подання розрахунку)

Керівник підприємства Н. С. Подрєзвєва

(підпис) (прізвище, ініціали)

Головний бухгалтер

(підпис) (прізвище, ініціали)

Розрахунок перевірив

(підпис) (посада та прізвище посадової особи податкової служби)

м. Київ * Україна * Об'єднання співвласників багатоквартирного будинку «АКОД-146» Ідентифікаційний код 26253359

Додаток 1
до Зведеного розрахунку суми земельного податку
на 2005 рік

Відмітка про одержання:
вхідний № _____
дата _____
штамп податкового органу

225594 19 10

ВІДОМОСТІ ПРО НАЯВНІСТЬ ДОКУМЕНТІВ НА ЗЕМЛЮ

№ з/п	Документи, що встановлюють право власності та/або користування землею	Кадастровий номер земельної ділянки	Місцезнаходження земельної ділянки	Основне цільове призначення земельної ділянки	Категорія земель	Площа земельної ділянки (кв. м або га)
1	2	3	4	5	6	7
1	Технический отчет		Горького, 140 (Антоновича)	Жилой фонд	Земли населенных пунктов	3480,0
2	Справка № 10-25104/2004	79:048:005				

(дата подання розрахунку)

Керівник підприємства Н.І. Подольська (підпис) (прізвище, ініціали)

Головний бухгалтер (підпис) (прізвище, ініціали)

Спільне багатогалузеве виробничо-будівельне об'єднання «АКОН-140» м.Київ * Україна
Ідентифікаційний код 26253359

Додаток 2
до зведеного розрахунку суми земельного податку
на 2005 рік

Відмітка про одержання:
вхідний № _____
дата _____
штамп податкового органу

225594 1910 3/1

ЗВІТ ПРО ПІЛЬГИ НА ЗЕМЕЛЬНИЙ ПОДАТОК

№ з/п	Назва документа, на підставі якого надано пільгу	Номер документа, на підставі якого надано пільгу	Дата прийняття документа, на підставі якого надано пільгу	Категорія земель, на яку надано пільгу	Розмір пільги у відсотках до загальної суми податку	Термін, на який надано пільгу	Загальна площа земельної ділянки, що перебуває у власності або користуванні (кв. м або га)	Грошова оцінка земельної ділянки з врахуванням коефіцієнта індексації (грн.)	Площа земельної ділянки, на яку надано пільгу (кв. м або га)	Сума пільги (грн.)
1	2	3	4	5	6	7	8	9	10	11
	У межах населених пунктів									
	Рішення	1050/2460	28.12.04	населених	99%	2005	3480,0	2957425,03	3420,14	863,25
				пунктів						
	За межами населених пунктів									
	Усього	X	X	X	X	X	X	X	3420,14	863,25

(дата подання розрахунку)

Керівник підприємства _____ Н.Л. Подольська (підпис) (прізвище, ініціали)

Головний бухгалтер _____ (підпис) _____ (прізвище, ініціали)

м. Київ * Україна * Об'єднання співвласників багатоквартирного будинку «ЛАКОН-140» Ідентифікаційний код 26253359

ЗАТВЕРДЖЕНО наказом Державної податкової адміністрації України від 02.12.03 р. № 582

Відмітка про одержання (штам ДПІ) 225594 19 10 2005

Податковий розрахунок земельного податку

1 Звітний розрахунок [ ] Уточнюючий розрахунок [X] Юридична особа [X]

Новий звітний розрахунок [ ] За нововідведені земельні ділянки [ ]

на 2005 рік

2 Повна назва платника податку: об'єднання співвласників багатоквартирного будинку „Акон-140"

3 Ідентифікаційний код за ЄДРПОУ 26235359

Код виду економічної діяльності (КВЕД) 70.32.0

4 Код організаційно-правової форми господарювання 491 Код форми власності 3

5 Місцезнаходження платника: Київ, Горького, 140 Поштовий індекс 03150

Міжміський код

Телефон 5280259

Факс

E-mail

6 До державної податкової інспекції (адміністрації) в: Голосіївському р-ні м. Києва

7 Код органу місцевого самоврядування за місцезнаходженням земельної ділянки за КОАТУУ 8036100000

№ з/п	Категорія земель	Загальна сума нарахованого земельного податку, що підлягає сплаті (грн. коп.)
1	2	3
1	Землі сільськогосподарського призначення, всього	
	у тому числі:	
1.1	у межах населених пунктів	
1.2	за межами населених пунктів	
2	Землі населених пунктів	
3	Землі несільськогосподарського призначення, за межами населених пунктів	
4	Разом нараховано податку за поточний рік	1167,37
	у тому числі за базові податкові (звітні) місяці поточного року	
4.1	січень	145,92
4.2	лютий	145,92
4.3	березень	145,92
4.4	квітень	145,92
4.5	травень	145,92
4.6	червень	145,92
4.7	липень	145,93
4.8	серпень	
4.9	вересень	
4.10	жовтень	
4.11	листопад	
4.12	грудень	
5	Нараховано податку за 2005 рік за даними раніше поданого розрахунку, що уточнюється* (р.4 розрахунку, що уточнюється)	344,96
	у тому числі в розрізі базових податкових (звітних) місяців за даними раніше поданого розрахунку, що уточнюється	
5.1	січень (р.4.1 розрахунку, що уточнюється)*	43,12
5.2	лютий (р.4.2 розрахунку, що уточнюється)*	43,12
5.3	березень (р.4.3 розрахунку, що уточнюється)*	43,12
5.4	квітень (р.4.4 розрахунку, що уточнюється)*	43,12
5.5	травень (р.4.5 розрахунку, що уточнюється)*	43,12
5.6	червень (р.4.6 розрахунку, що уточнюється)*	43,12
5.7	липень (р.4.7 розрахунку, що уточнюється)*	43,12
5.8	серпень (р.4.8 розрахунку, що уточнюється)*	
5.9	вересень (р.4.9 розрахунку, що уточнюється)*	
5.10	жовтень (р.4.10 розрахунку, що уточнюється)*	
5.11	листопад (р.4.11 розрахунку, що уточнюється)*	
5.12	грудень (р.4.12 розрахунку, що уточнюється)*	

6	Сума податку, яка збільшує податкове зобов'язання у зв'язку з виправленням помилки* (р.4 – р.5), якщо р.4>р.5								8	2	2	•	4	1
	у тому числі в розрізі базових податкових (звітних) місяців													
6.1	січень								1	0	2	•	8	0
6.2	лютий								1	0	2	•	8	0
6.3	березень								1	0	2	•	8	0
6.4	квітень								1	0	2	•	8	0
6.5	травень								1	0	2	•	8	0
6.6	червень								1	0	2	•	8	0
6.7	липень								1	0	2	•	8	0
6.8	серпень								1	0	2	•	8	1
6.9	вересень											•		
6.10	жовтень											•		
6.11	листопад											•		
6.12	грудень											•		

7	Сума податку, яка зменшує податкове зобов'язання у зв'язку з виправленням помилки* (р.5 – р.4), якщо р.5>р.4											•		
	у тому числі в розрізі базових податкових (звітних) місяців													
7.1	січень											•		
7.2	лютий											•		
7.3	березень											•		
7.4	квітень											•		
7.5	травень											•		
7.6	червень											•		
7.7	липень											•		
7.8	серпень											•		
7.9	вересень											•		
7.10	жовтень											•		
7.11	листопад											•		
7.12	грудень											•		

8	Сума штрафу (нараховується платником самостійно відповідно до пункту 17.2 статті 17 Закону України "Про порядок погашення зобов'язань платників податків перед бюджетами та державними цільовими фондами")* (р.6 х 5%)									4	1	•	1	2
9	Зміст помилки *:	Невірно нарахований земельний податок орендарем												

* заповнюються у разі подання уточнюючого розрахунку, що містить виправлені помилки.

Відповідно до підпункту "б" пункту 17.2 статті 17 Закону України "Про порядок погашення зобов'язань платників податків перед бюджетними та державними цільовими фондами" від 21.12.2000 № 2181-III (із змінами та доповненнями) до цього звітного розрахунку додається(ються) уточнюючий(і) розрахунок(ки) за "_____" минулий(і) період(и)).

Дата заповнення розрахунку (дд.мм.рррр) 14 • 10 • 2005

Керівник підприємства Н. С. Подольська (ініціали та прізвище) (підпис)

Головний бухгалтер _____ (ініціали та прізвище) (підпис)

Ця частина розрахунку заповнюється службовими особами ДПІ (ДПА)

Відмітка про внесення даних до електронної бази податкової звітності "____" _____ 200 __ р.

службова особа ДПІ (ДПА) (підпис, прізвище)

За результатами камеральної перевірки розрахунку (потрібне позначити):

порушень (помилок) не виявлено складено акт від "____" _____ 200 __ р. № _____

"____" _____ 200 __ р. _____ службова особа ДПІ (ДПА) (підпис, прізвище)

Відмітка про одержання:
вхідний № _____
дата _____
штамп податкового органу

Державна податкова адміністрація
Зведені розрахунки податкових документів
2645 - 30.01.06
підпис

Додаток 4
до Зведеного розрахунку суми земельного податку
на 2006 рік

РОЗРАХУНОК СУМИ ЗЕМЕЛЬНОГО ПОДАТКУ НА ЗЕМЕЛЬНІ ДІЛЯНКИ НАСЕЛЕНИХ ПУНКТІВ, ЯКИМ ВСТАНОВЛЕНО ГРОШОВУ ОЦІНКУ

№ з/п	Вид земель	Кадастровий номер земельної ділянки	Адреса земельної ділянки	Площа земельної ділянки, на яку надано пільгу (кв. м)	Загальна площа земельної ділянки (кв. м.)	Площа земельної ділянки, яка підлягає оподаткуванню (кв. м)		Грошова оцінка земельної ділянки з урахуванням коефіцієнта індексації (грн.)		Сума нарахованого земельного податку за даними платника (грн.)		Сума пільги (грн.)	Загальна сума земельного податку, яка підлягає сплаті (грн.)	
						на загальних підставах	при здачі в оренду	на загальних підставах	при здачі в оренду	на загальних підставах	при здачі в оренду		за даними платника	за даними податкового органу
1	2	3	4	5	6	7	8	9	10	11	12	13	14	15
1	Земельні ділянки, зайняті житловим фондом, кооперативними автостоянками для зберігання особистих транспортних засобів громадян, гаражно-будівельними, дачно-будівельними кооперативами, — 3%	79:948:005	Київська обл. Броварський р-н Горького, 140	3420,14	3480,0	3420,14	59,86	623,79 к-1,13 к-1,182 к-1,02 к-1,035 к-1,0 1% 3% 1%	623,79 к-1,13 к-1,182 к-1,02 к-1,035 к-2,5 к-1,37 1%	902,48	1803,32	893,46	1812,34	
2	Земельні ділянки, надані для потреб сільськогосподарського виробництва, які зайняті виробничими, культурно-побутовими та господарськими будівлями і спорудами, — 3%													
3	Земельні ділянки, надані для потреб водного господарства, які зайняті виробничими, культурно-побутовими та господарськими будівлями і спорудами, — 3%													
4	Земельні ділянки, надані для потреб лісового господарства, які зайняті виробничими, культурно-побутовими та господарськими будівлями і спорудами, — 3%													

70

1	2	3	4	5	6	7	8	9	10	11	12	13	14	15
5	Земельні ділянки, надані для Збройних Сил України та інших військових формувань, створених відповідно до законодавства України, залізниць, гірничодобувних підприємств, а також водойми, надані для виробництва рибної продукції, — **25%**													
6	Земельні ділянки на територіях та об'єктах природоохоронного, оздоровчого та рекреаційного призначення, зайняті виробничими, культурно-побутовими, господарськими будівлями і спорудами, не пов'язаними з функціональним призначенням цих об'єктів (п'ятикратний розмір відповідного земельного податку)													
7	Інші землі — — — — —													
	Усього			3420,14	3480,0	3420,14	59,86	3002,67	120332	902,48	1803,32	893,4	1812,34	

Пільга надана _____ на термін з _____ до _____

(на підставі якого документа)

30. 01. 06

(дата подання розрахунку)

Керівник підприємства _____ Н. С. Подольська

(підпис) (прізвище, ініціали)

Головний бухгалтер _____ Н. С. Подольська

(підпис) (прізвище, ініціали)

Розрахунок перевірив _____ _____

(підпис) (посада та прізвище посадової особи податкового органу)

«АКОН-140»
Ідентифікаційний код
26253359
М. П.

Відмітка про одержання:
вхідний № _____
дата _____
штамп податкового органу

2645 30.01.06
підпис

Додаток 1
до Зведеного розрахунку суми земельного податку
на 2006 рік

ВІДОМОСТІ ПРО НАЯВНІСТЬ ДОКУМЕНТІВ НА ЗЕМЛЮ

№ з/п	Документи, що встановлюють право власності та/або користування землею	Кадастровий номер земельної ділянки	Місцезнаходження земельної ділянки	Основне цільове призначення земельної ділянки	Категорія земель	Площа земельної ділянки (кв. м або га)
1	2	3	4	5	6	7
1	Технический отчет		Горького, 140 (Антоновича)	Жилой фонд	Земли населенных пунктов	3480,0
2	Справка N 10-25104/2004	79:048:005				

(дата подання розрахунку)

Керівник підприємства Н. С. Подольська
(підпис) (прізвище, ініціали)

Головний бухгалтер
(підпис) (прізвище, ініціали)

Київ * Україна * Об'єднання співвласників багатоквартирного будинку * «АКОН-140» Ідентифікаційний код 26253359

М.П.

Відмітка про одержання:
вхідний № _____
дата _____
штамп податкового органу

Державна податк... у Голосіївськ... ВІДДІЛ ... 2645 31.01.06

Додаток 2
до Зведеного розрахунку суми земельного податку
на 2006 рік

ЗВІТ ПРО ПІЛЬГИ НА ЗЕМЕЛЬНИЙ ПОДАТОК

№ з/п	Назва документа, на підставі якого надано пільгу	Номер документа, на підставі якого надано пільгу	Дата прийняття документа, на підставі якого надано пільгу	Категорія земель, на яку надано пільгу	Розмір пільги у відсотках до загальної суми податку	Термін, на який надано пільгу	Загальна площа земельної ділянки, що перебуває у власності або користуванні (кв. м або га)	Грошова оцінка земельної ділянки з врахуванням коефіцієнта індексації (грн.)	Площа земельної ділянки, на яку надано пільгу (кв. м або га)	Сума пільги (грн.)
1	2	3	4	5	6	7	8	9	10	11
	У межах населених пунктів									
	Рішення	621/3082	27.12.05	населених пунктів	99%	2006	3480,0	3060 934,90	3420,14	893,46
	За межами населених пунктів									
	Усього	X	X	X	X	X	X	X	3420,14	893,46

30.01.06
(дата подання розрахунку)

Керівник підприємства Н.Л. Подолька
(підпис) (прізвище, ініціали)

Головний бухгалтер Н.Л. Подолька
(підпис) (прізвище, ініціали)

м.п.

Спільне підприємство Державна акціонерна страхова компанія «Оберіг» м.Київ * Україна * «ЛАКОН-140» Ідентифікаційний код 26253359

2648

30.11.06

ЗАТВЕРДЖЕНО Наказом Державної податкової адміністрації України від 02.12.03 р. № 582

Відмітка про одержання (штамп ДПІ)

Податковий розрахунок земельного податку

1 Звітний розрахунок [X] Уточнюючий розрахунок [ ] Юридична особа [X]

Новий звітний розрахунок [ ] За новозведені земельні ділянки [ ]

на 2006 рік

2 Повна назва платника податку: Об'єднання співвласників багатоквартирного будинку „Акон-140"

3 Ідентифікаційний код за ЄДРПОУ 26235359

Код виду економічної діяльності (КВЕД) 70.32.0 Код форми власності

4 Код організаційно-правової форми господарювання 419

5 Місцезнаходження платника: Київ, Дорогожицька 140 Поштовий індекс 03150

Міжміський код

Телефон 5282025 9

Факс

E-mail

6 До державної податкової інспекції (адміністрації) в: Голосіївському р-ні м. Києва

7 Код органу місцевого самоврядування за місцезнаходженням земельної ділянки за КОАТУУ 8036100000

№ з/п	Категорія земель	Загальна сума нарахованого земельного податку, що підлягає сплаті (грн. коп.)
1	2	3
1	Землі сільськогосподарського призначення, всього	
	у тому числі:	
1.1	у межах населенних пунктів	
1.2	за межами населенних пунктів	1812.34
2	Землі населенних пунктів	
3	Землі несільськогосподарського призначення, за межами населенних пунктів	1812.34
4	Разом нараховано податку за поточний рік	15100
	у тому числі за базові податкові (звітні) місяці поточного року	
4.1	січень	1510.0
4.2	лютий	1510.0
4.3	березень	1510.0
4.4	квітень	1510.0
4.5	травень	1510.0
4.6	червень	1510.0
4.7	липень	1510.0
4.8	серпень	1510.0
4.9	вересень	1510.0
4.10	жовтень	1510.0
4.11	листопад	1510.0
4.12	грудень	1510.0
5	Нараховано податку за _____ рік за даними раніше поданого розрахунку, що уточнюється* (р.4 розрахунку, що уточнюється)	
	у тому числі в розрізі базових податкових (звітних) місяців за даними раніше поданого розрахунку, що уточнюється	
5.1	січень (р.4.1 розрахунку, що уточнюється)*	
5.2	лютий (р.4.2 розрахунку, що уточнюється)*	
5.3	березень (р.4.3 розрахунку, що уточнюється)*	
5.4	квітень (р.4.4 розрахунку, що уточнюється)*	
5.5	травень (р.4.5 розрахунку, що уточнюється)*	
5.6	червень (р.4.6 розрахунку, що уточнюється)*	
5.7	липень (р.4.7 розрахунку, що уточнюється)*	
5.8	серпень (р.4.8 розрахунку, що уточнюється)*	
5.9	вересень (р.4.9 розрахунку, що уточнюється)*	
5.10	жовтень (р.4.10 розрахунку, що уточнюється)*	
5.11	листопад (р.4.11 розрахунку, що уточнюється)*	
5.12	грудень (р.4.12 розрахунку, що уточнюється)*	

6	Сума податку, яка збільшує податкове зобов'язання у зв'язку з виправленням помилки* (р.4 – р.5), якщо р.4>р.5											•		
	у тому числі в розрізі базових податкових (звітних) місяців													
6.1	січень											•		
6.2	лютий											•		
6.3	березень											•		
6.4	квітень											•		
6.5	травень											•		
6.6	червень											•		
6.7	липень											•		
6.8	серпень											•		
6.9	вересень											•		
6.10	жовтень											•		
6.11	листопад											•		
6.12	грудень											•		
7	Сума податку, яка зменшує податкове зобов'язання у зв'язку з виправленням помилки* (р.5 – р.4), якщо р.5>р.4											•		
	у тому числі в розрізі базових податкових (звітних) місяців													
7.1	січень											•		
7.2	лютий											•		
7.3	березень											•		
7.4	квітень											•		
7.5	травень											•		
7.6	червень											•		
7.7	липень											•		
7.8	серпень											•		
7.9	вересень											•		
7.10	жовтень											•		
7.11	листопад											•		
7.12	грудень											•		
8	Сума штрафу (нараховується платником самостійно відповідно до пункту 17.2 статті 17 Закону України "Про порядок погашення зобов'язань платників податків перед бюджетами та державними цільовими фондами")* (р.6 х 5%)											•		
9	Зміст помилки *:													

* заповнюються у разі подання уточнюючого розрахунку, що містить виправлені помилки.

Відповідно до підпункту "б" пункту 17.2 статті 17 Закону України "Про порядок погашення зобов'язань платників податків перед бюджетними та державними цільовими фондами" від 21.12.2000 № 2181-III (із змінами та доповненнями) до цього звітного розрахунку додається(ються) уточнюючий(і) розрахунок(ки) за "_____" минулий(і) період(и)).

Дата заповнення розрахунку (дд.мм.рррр) 3 0 . 0 1 . 2 0 0 8

Керівник підприємства Н. Л. Подольська (ініціали та прізвище) (підпис)

Головний бухгалтер Н. Л. Подольська (ініціали та прізвище) (підпис)

М.П.

Ця частина розрахунку заповнюється службовими особами ДПІ (ДПА)

Відмітка про внесення даних до електронної бази податкової звітності "____" _____ 200__ р.

службова особа ДПІ (ДПА) (підпис, прізвище)

За результатами камеральної перевірки розрахунку (потрібне позначити):

порушень (помилок) не виявлено

складено акт від "____" _____ 200__ р. № _____

"____" _____ 200__ р.

службова особа ДПІ (ДПА) (підпис, прізвище)

Відмітка про одержання:
вхідний № _____
дата _____
штамп податкового органу

Додаток 4
до податкового розрахунку суми земельного податку
на 2007 рік

Розрахунок сум земельного податку на земельні ділянки населених пунктів, яким встановлено грошову оцінку

№ з/п	Вид земель	Кадастровий номер земельної ділянки	Місцезнаходження земельної ділянки	Площа земельної ділянки, на яку надано пільгу (кв. м)	Загальна площа земельної ділянки (кв. м)	Площа земельної ділянки, яка підлягає оподаткуванню (кв. м)		Грошова оцінка земельної ділянки з урахуванням коефіцієнта індексації (грн.)		Сума нарахованого земельного податку за даними платника (грн.)		Сума пільги (грн.)	Загальна сума земельного податку, яка підлягає сплаті (грн.)	
						на загальних підставах	при здачі в оренду	на загальних підставах	при здачі в оренду	на загальних підставах	при здачі в оренду		за даними платника	за даними податкового органу
1	2	3	4	5	6	7	8	9	10	11	12	13	14	15
1	Земельні ділянки, зайняті житловим фондом, кооперативними автостоянками для зберігання особистих транспортних засобів громадян, гаражно-будівельними, дачно-будівельними кооперативами, - 3%	79:048:005	Київ Голосіївський р-н. Горького 140	3403,14	3480,0	3403,14	76,86	623,79 К-1,13 К-1,182 К-1,02 К-1,035 К-1,0 1% 3%	623,79 К-1,13 К-1,182 К-1,02 К-1,035 К-2,5 К-1,37 1%	898,00	2315,45	889,02	2324,43	
2	Земельні ділянки, надані для потреб сільськогосподарського виробництва, які зайняті виробничими, культурно-побутовими та господарськими будівлями і спорудами, - 3%													
3	Земельні ділянки, надані для потреб водного господарства, які зайняті виробничими, культурно-побутовими та господарськими будівлями і спорудами, -3%													
4	Земельні ділянки, надані для потреб лісового господарства, які зайняті виробничими, культурно-побутовими та господарськими будівлями і спорудами, - 3%													

Продовження додатка 4

1	2	3	4	5	6	7	8	9	10	11	12	13	14	15
5	Земельні ділянки, надані для Збройних Сил України та інших військових формувань, створених відповідно до законодавства України, залізниць, гірничодобувних підприємств, а також водойми, надані для виробництва рибної продукції, – 25%													
6	Земельні ділянки на територіях та об'єктах природоохоронного, оздоровчого та рекреаційного призначення, зайняті виробничими, культурно-побутовими, господарськими будівлями і спорудами, не пов'язаними з функціональним призначенням цих об'єктів (п'ятикратний розмір відповідного земельного податку)													
7	Інші землі ___ ___ ___ ___ ___													
	Усього			3403,14	3480,0	3403,14	76,86	299333,0	231545	898,00	231545	889,02	232443	

Пільга надана _____ на термін з _____ до _____

(на підставі якого документа)

30.01.

(дата подання розрахунку)

Керівник підприємства (підпис) Н. А. Подаєвська (прізвище, ініціали) М.П.

Головний бухгалтер (підпис) Н. А. Слунова (прізвище, ініціали)

Розрахунок перевірив (підпис) (посада та прізвище ініціали посадової особи податкового органу)

м. Київ * Україна * ТОВ "ЕКОН-140" Ідентифікаційний код 26253359

Відмітка про одержання:
вхідний № _____
дата _____
штамп податкового органу

Державна податкова адміністрація в м. Києві
Відділ приймання та обробки податкових документів
Адреса: м. Київ, вул. Жилянська, 23, тел. 39-66-60
2001 31.01.01 №9
підпис

Додаток 1
до Зведеного розрахунку суми земельного податку
на 2001 рік

ВІДОМОСТІ ПРО НАЯВНІСТЬ ДОКУМЕНТІВ НА ЗЕМЛЮ

№ з/п	Документи, що встановлюють право власності та/або користування землею	Кадастровий номер земельної ділянки	Місцезнаходження земельної ділянки	Основне цільове призначення земельної ділянки	Категорія земель	Площа земельної ділянки (кв. м або га)
1	2	3	4	5	6	7
1	Технический отчет		Горького, 140	Жилой фонд	Земли населенных пунктов	3480,0
2	Справка N10-25104/2004	79:048:005				

(дата подання розрахунку)

Керівник підприємства — (підпис) — Н. Л. Подольська (прізвище, ініціали)

Головний бухгалтер — (підпис) — Н. Ф. Слунова (прізвище, ініціали)

М. П.

Україна * Обл. ... Житлово-експлуатаційне ... ЖЕО-140 Ідентифікаційний код 26253359

Відмітка про одержання:
вхідний № _____
дата _____
штамп податкового органу

2691 31.01.07

Додаток 2
до податкового розрахунку суми земельного податку
на 200 7 рік

Звіт про пільги на земельний податок

№ з/п	Назва документа, на підставі якого надано пільгу	Номер документа, на підставі якого надано пільгу	Дата прийняття документа, на підставі якого надано пільгу	Категорія земель, на яку надано пільгу	Розмір пільги у відсотках до загальної суми податку	Термін, на який надано пільгу	Загальна площа земельної ділянки, що перебуває у власності або користуванні (кв. м або га)	Грошова оцінка земельної ділянки з урахуванням коефіцієнта індексації (грн.)	Площа земельної ділянки, на яку надано пільгу (кв. м або га)	Сума пільги (грн.)
1	2	3	4	5	6	7	8	9	10	11
	У межах населених пунктів									
	Рішення	531/588	28.12.06	населених пунктів	99 %	2007	3480,0	3060934,92	3403,14	889,02
	За межами населених пунктів									
	Усього	*	*	*	*	*	*	*	3403,14	889,02

30.01.07
(дата подання розрахунку)

Керівник підприємства _____ (підпис) Н. Л. Подолька (прізвище, ініціали) М.П.

Головний бухгалтер _____ (підпис) Н. Ф. Лунова (прізвище, ініціали)

2641

31.01.07

ЗАТВЕРДЖЕНО наказом Державної податкової адміністрації України від 02.12.03 р. № 582

Відмітка про одержання (штамп ДПІ)

Податковий розрахунок земельного податку

1 Звітний розрахунок [X] Уточнюючий розрахунок [ ] Юридична особа [X]

Новий звітний розрахунок [ ] За новозведені земельні ділянки [ ]

на 2007 рік

2 Повна назва платника податку: Об'єднання співвласників багатоквартирного будинку „Асоц-140"

3 Ідентифікаційний код за ЄДРПОУ 26235359

Код виду економічної діяльності (КВЕД) 70.32.0

4 Код організаційно-правової форми господарювання 855 Код форми власності

5 Місцезнаходження платника: Київ, Горького, 140 Поштовий індекс 03150

Міжміський код

Телефон 5280259

Факс

E-mail

6 До державної податкової інспекції (адміністрації) в: Дніпровському р-ні м. Києва

7 Код органу місцевого самоврядування за місцезнаходженням земельної ділянки за КОАТУУ 8036100000

№ з/п	Категорія земель	Загальна сума нарахованого земельного податку, що підлягає сплаті (грн. коп.)
1	2	3
1	Землі сільськогосподарського призначення, всього	
	у тому числі:	
1.1	у межах населених пунктів	
1.2	за межами населених пунктів	2324.43
2	Землі населених пунктів	
3	Землі несільськогосподарського призначення, за межами населених пунктів	2324.43
4	Разом нараховано податку за поточний рік	
	у тому числі за базові податкові (звітні) місяці поточного року	
4.1	січень	194.00
4.2	лютий	194.00
4.3	березень	194.00
4.4	квітень	194.00
4.5	травень	194.00
4.6	червень	194.00
4.7	липень	194.00
4.8	серпень	194.00
4.9	вересень	194.00
4.10	жовтень	194.00
4.11	листопад	194.03
4.12	грудень	
5	Нараховано податку за _____ рік за даними раніше поданого розрахунку, що уточнюється* (р.4 розрахунку, що уточнюється)	
	у тому числі в розрізі базових податкових (звітних) місяців за даними раніше поданого розрахунку, що уточнюється	
5.1	січень (р.4.1 розрахунку, що уточнюється)*	
5.2	лютий (р.4.2 розрахунку, що уточнюється)*	
5.3	березень (р.4.3 розрахунку, що уточнюється)*	
5.4	квітень (р.4.4 розрахунку, що уточнюється)*	
5.5	травень (р.4.5 розрахунку, що уточнюється)*	
5.6	червень (р.4.6 розрахунку, що уточнюється)*	
5.7	липень (р.4.7 розрахунку, що уточнюється)*	
5.8	серпень (р.4.8 розрахунку, що уточнюється)*	
5.9	вересень (р.4.9 розрахунку, що уточнюється)*	
5.10	жовтень (р.4.10 розрахунку, що уточнюється)*	
5.11	листопад (р.4.11 розрахунку, що уточнюється)*	
5.12	грудень (р.4.12 розрахунку, що уточнюється)*	

6	Сума податку, яка збільшує податкове зобов'язання у зв'язку з виправленням помилки* (р.4 – р.5), якщо р.4>р.5													
	у тому числі в розрізі базових податкових (звітних) місяців													
6.1	січень													
6.2	лютий													
6.3	березень													
6.4	квітень													
6.5	травень													
6.6	червень													
6.7	липень													
6.8	серпень													
6.9	вересень													
6.10	жовтень													
6.11	листопад													
6.12	грудень													
7	Сума податку, яка зменшує податкове зобов'язання у зв'язку з виправленням помилки* (р.5 – р.4), якщо р.5>р.4													
	у тому числі в розрізі базових податкових (звітних) місяців													
7.1	січень													
7.2	лютий													
7.3	березень													
7.4	квітень													
7.5	травень													
7.6	червень													
7.7	липень													
7.8	серпень													
7.9	вересень													
7.10	жовтень													
7.11	листопад													
7.12	грудень													
8	Сума штрафу (нараховується платником самостійно відповідно до пункту 17.2 статті 17 Закону України "Про порядок погашення зобов'язань платників податків перед бюджетами та державними цільовими фондами")* (р.6 х 5%)													
9	Зміст помилки *:													

* заповнюються у разі подання уточнюючого розрахунку, що містить виправлені помилки.

Відповідно до підпункту "6" пункту 17.2 статті 17 Закону України "Про порядок погашення зобов'язань платників податків перед бюджетними та державними цільовими фондами" від 21.12.2000 № 2181-III (із змінами та доповненнями) до цього звітного розрахунку додається(ються) уточнюючий(і) розрахунок(ки) за "_____" минулий(і) період(и)).

Дата заповнення розрахунку (дд.мм.рррр) 30 . 01 . 2007

Керівник підприємства Н. І. Подольська (ініціали та прізвище) (підпис)

М.П.

Головний бухгалтер Н. Ф. Лунова (ініціали та прізвище) (підпис)

Ця частина розрахунку заповнюється службовими особами ДПІ (ДПА)

Відмітка про внесення даних до електронної бази податкової звітності "____" _____ 200__ р.

службова особа ДПІ (ДПА) (підпис, прізвище)

За результатами камеральної перевірки розрахунку (потрібне позначити):

порушень (помилок) не виявлено

складено акт від "____" _____ 200__ р. № _____

"____" _____ 200__ р.

службова особа ДПІ (ДПА) (підпис, прізвище)

мітка про одержання:
дний № _____
а _____
амп податкового органу

Додаток 4
до податкового розрахунку суми земельного податку
на 2007 рік

Розрахунок сум земельного податку на земельні ділянки населених пунктів, яким встановлено грошову оцінку

Вид земель	Кадастровий номер земельної ділянки	Місцезнаходження земельної ділянки	Площа земельної ділянки, на яку надано пільгу (кв. м)	Загальна площа земельної ділянки (кв. м)	Площа земельної ділянки, яка підлягає оподаткуванню (кв. м)		Грошова оцінка земельної ділянки з урахуванням коефіцієнта індексації (грн.)		Сума нарахованого земельного податку за даними платника (грн.)		Сума пільги (грн.)	Загальна сума земельного податку, яка підлягає сплаті (грн.)	
					на загальних підставах	при здачі в оренду	на загальних підставах	при здачі в оренду	на загальних підставах	при здачі в оренду		за даними платника	за даними податкового органу
2	3	4	5	6	7	8	9	10	11	12	13	14	15
Земельні ділянки, зайняті житловим фондом, кооперативними автостоянками для зберігання особистих транспортних засобів громадян, гаражно-будівельними, дачно-будівельними кооперативами, - **3%**	79:048:005	Київ Голосіївський р-н, Горького, 140	3413,78	3480,0	3413,78	66,22	623,79 к-1,13 к-1,182 к-1,02 к-1,035 к-1,0 1% 3%	623,79 к-1,13 к-1,182 к-1,02 к-1,035 к-2,5 к-1,37 1%	900,81	1994,92	891,80	2003,93	
Земельні ділянки, надані для потреб сільськогосподарського виробництва, які зайняті виробничими, культурно-побутовими та господарськими будівлями і спорудами, - **3%**													
Земельні ділянки, надані для потреб водного господарства, які зайняті виробничими, культурно-побутовими та господарськими будівлями і спорудами, -**3%**													
Земельні ділянки, надані для потреб лісового господарства, які зайняті виробничими, культурно-побутовими та господарськими будівлями і спорудами, - 3%													

Продовження додатка 4

2	3	4	5	6	7	8	9	10	11	12	13	14	15
емельні ділянки, надані для бройних Сил України та ших військових фор-ювань, створених відповідно до законодавства країни, залізниць, гірнодобувних підприємств, а акож водойми, надані для иробництва рибної продукції; - 25%													
емельні ділянки на територіях та об'єктах природоохоронного, оздоровчого та екреаційного призначення, йняті виробничими, ультурно-побутовими, осподарськими будівлями і орудами, не пов'язаними з ункціональним изначенням цих об'єктів 'ятикратний розмір дповідного земельного датку)													
ші землі — — — — —													
ього			3413,78	3480,0	3413,78	66,22	3002689	199492	900,81	1994,92	891,80	2003,93	

надана _____ на термін з _____ до _____
(на підставі якого документа)

ата подання розрахунку)

ік підприємства _____ (підпис) Л. Л. Подольська (прізвище, ініціали)

ий бухгалтер _____ (підпис) Н. П. Слунова (прізвище, ініціали)

унок перевірив _____ (підпис) _____ (посада та прізвище ініціали посадової особи податкового органу)

Об'єднання співвласників багатоквартирного будинку «АКОН-140» м. Київ * Україна * Ідентифікаційний код 26317859

Відмітка про одержання:
вхідний № _____
дата _____
штамп податкового органу

Додаток 1
до Зведеного розрахунку суми земельного податку
на 200_7_рік

ВІДОМОСТІ ПРО НАЯВНІСТЬ ДОКУМЕНТІВ НА ЗЕМЛЮ

№ з/п	Документи, що встановлюють право власності та/або користування землею	Кадастровий номер земельної ділянки	Місцезнаходження земельної ділянки	Основне цільове призначення земельної ділянки	Категорія земель	Площа земельної ділянки (кв. м або га)
1	2	3	4	5	6	7
1.	Технический отчет		Горького, 140	Жилой дом	Земля населенных пунктов	3480,0
2	Справка N10-25104/2004	79:048:005				

(дата подання розрахунку)

Керівник підприємства _____ (підпис) Н. С. Подоляка (прізвище, ініціали)

Головний бухгалтер _____ (підпис) Н. Ф. Лунова (прізвище, ініціали)

м.Київ * Україна * Об'єднання співвласників багатоквартирного будинку «МКОН-140» Ідентифікаційний код 26253359

Додаток 2
до Зведеного розрахунку суми земельного податку
на 2007 рік

Відмітка про одержання:
Вхідний № _____
Дата _____
Штамп податкового органу

ЗВІТ ПРО ПІЛЬГИ НА ЗЕМЕЛЬНИЙ ПОДАТОК

№ п/п	Назва документа, на підставі якого надано пільгу	Номер документа, на підставі якого надано пільгу	Дата прийняття документа, на підставі якого надано пільгу	Категорія земель, на яку надано пільгу	Розмір пільги у відсотках до загальної суми податку	Термін, на який надано пільгу	Загальна площа земельної ділянки, що перебуває у власності або користуванні (кв. м або га)	Грошова оцінка земельної ділянки з врахуванням коефіцієнта індексації (грн.)	Площа земельної ділянки, на яку надано пільгу (кв. м або га)	Сума пільги (грн.)
	2	3	4	5	6	7	8	9	10	11
	У межах населених пунктів									
	Рішення	531/588	28.12.06	населен. пунктів	99%	2007	3480,0	3060934,90	3413,78	891,80
	За межами населених пунктів									
	Усього	X	X	X	X	X	X	X	3413,78	891,80

_____
(дата подання розрахунку)

Керівник підприємства _____ (підпис) Н.Д. Подольська (прізвище, ініціали)

Головний бухгалтер _____ (підпис) Н.Ф. Слунгова (прізвище, ініціали)

Житлово-будівельний кооператив «АКОН-140» м. Київ * Україна * Об'єднання співвласників багатоквартирного будинку * М.П. Ідентифікаційний код 26253359

ЗАТВЕРДЖЕНО наказом Державної податкової адміністрації України від 02.12.03 р. № 582

Відмітка про одержання (штамп ДПІ)

Податковий розрахунок земельного податку

1 Звітний розрахунок ☐ Уточнюючий розрахунок ☒ Юридична особа ☒

Новий звітний розрахунок ☐ За новозведені земельні ділянки ☐

на 2007 рік

2 Повна назва платника податку: Об'єднання співвласників багатоквартирного будинку «Аком-140»

3 Ідентифікаційний код за ЄДРПОУ 26253597032.0

Код виду економічної діяльності (КВЕД) 8555 Код форми власності

4 Код організаційно-правової форми господарювання

5 Місцезнаходження платника: м. Київ, Горького, 140 Поштовий індекс: 03150

Міжміський код 044 Телефон 5282025

Факс

E-mail

6 До державної податкової інспекції (адміністрації) в: Голосіївському районі м. Києва

7 Код органу місцевого самоврядування за місцезнаходженням земельної ділянки за КОАТУУ 8036100000

№ з/п	Категорія земель	Загальна сума нарахованого земельного податку, що підлягає сплаті (грн. коп.)
1	2	3
1	Землі сільськогосподарського призначення, всього	
	у тому числі:	
1.1	у межах населених пунктів	
1.2	за межами населених пунктів	2003,93
2	Землі населених пунктів	
3	Землі несільськогосподарського призначення, за межами населених пунктів	2003,93
4	Разом нараховано податку за поточний рік у тому числі за базові податкові (звітні) місяці поточного року	1616,87
4.1	січень	1616,87
4.2	лютий	1616,87
4.3	березень	1616,87
4.4	квітень	1616,87
4.5	травень	1616,87
4.6	червень	1742,11
4.7	липень	1742,11
4.8	серпень	1742,11
4.9	вересень	1742,11
4.10	жовтень	1742,11
4.11	листопад	1742,16
4.12	грудень	
5	Нараховано податку за 2007 рік за даними раніше поданого розрахунку, що уточнюється* (р.4 розрахунку, що уточнюється)	2324,04
	у тому числі в розрізі базових податкових (звітних) місяців за даними раніше поданого розрахунку, що уточнюється	
5.1	січень (р.4.1 розрахунку, що уточнюється)*	1949,40
5.2	лютий (р.4.2 розрахунку, що уточнюється)*	1949,40
5.3	березень (р.4.3 розрахунку, що уточнюється)*	1949,40
5.4	квітень (р.4.4 розрахунку, що уточнюється)*	1949,40
5.5	травень (р.4.5 розрахунку, що уточнюється)*	1949,40
5.6	червень (р.4.6 розрахунку, що уточнюється)*	1949,40
5.7	липень (р.4.7 розрахунку, що уточнюється)*	1949,40
5.8	серпень (р.4.8 розрахунку, що уточнюється)*	1949,40
5.9	вересень (р.4.9 розрахунку, що уточнюється)*	1949,40
5.10	жовтень (р.4.10 розрахунку, що уточнюється)*	1949,40
5.11	листопад (р.4.11 розрахунку, що уточнюється)*	1949,40
5.12	грудень	

6	Сума податку, яка збільшує податкове зобов'язання у зв'язку з виправленням помилки* (р.4 – р.5), якщо р.4>р.5											•		
	у тому числі в розрізі базових податкових (звітних) місяців													
6.1	січень											•		
6.2	лютий											•		
6.3	березень											•		
6.4	квітень											•		
6.5	травень											•		
6.6	червень											•		
6.7	липень											•		
6.8	серпень											•		
6.9	вересень											•		
6.10	жовтень											•		
6.11	листопад											•		
6.12	грудень											•		
7	Сума податку, яка зменшує податкове зобов'язання у зв'язку з виправленням помилки* (р.5 – р.4), якщо р.5>р.4								3	2	0	•	5	0
	у тому числі в розрізі базових податкових (звітних) місяців													
7.1	січень									3	2	•	1	3
7.2	лютий									3	2	•	1	3
7.3	березень									3	2	•	1	3
7.4	квітень									3	2	•	1	3
7.5	травень									3	2	•	1	3
7.6	червень									3	2	•	1	3
7.7	липень									2	1	•	8	9
7.8	серпень									2	1	•	8	9
7.9	вересень									2	1	•	8	9
7.10	жовтень									2	1	•	8	9
7.11	листопад									2	1	•	8	9
7.12	грудень									1	8	•	2	7
8	Сума штрафу (нараховується платником самостійно відповідно до пункту 17.2 статті 17 Закону України "Про порядок погашення зобов'язань платників податків перед бюджетами та державними цільовими фондами")* (р.6 х 5%)											•		
9	Зміст помилки *:	арифметична помилка												

* заповнюються у разі подання уточнюючого розрахунку, що містить виправлені помилки.

Відповідно до підпункту "б" пункту 17.2 статті 17 Закону України "Про порядок погашення зобов'язань платників податків перед бюджетними та державними цільовими фондами" від 21.12.2000 № 2181-III (із змінами та доповненнями) до цього звітного розрахунку додається(ються) уточнюючий(і) розрахунок(ки) за "_____" минулий(і) період(и)).

Дата заповнення розрахунку (дд.мм.рррр) 1 8 . 0 9 . 2 0 2 2

Керівник підприємства Н. І. Подольська (ініціали та прізвище) (підпис)

Головний бухгалтер Н. Ф. Сумова (ініціали та прізвище) (підпис)

М.П.

ТОВ «АКОН-140» Україна * Обсяг * Київ * Київська обл. Ідентифікаційний код 26253359

Ця частина розрахунку заповнюється службовими особами ДПІ (ДПА)

Відмітка про внесення даних до електронної бази податкової звітності "____" _____ 200 __ р.

службова особа ДПІ (ДПА) (підпис, прізвище)

За результатами камеральної перевірки розрахунку (потрібне позначити):

порушень (помилок) не виявлено складено акт від "____" _____ 200 __ р. № _____

"____" _____ 200 __ р.

службова особа ДПІ (ДПА) (підпис, прізвище)

мітка про одержання:
дний № _____
а _____
амп податкового органу

Додаток 4
до податкового розрахунку суми земельного податку
на 2007 рік

Розрахунок сум земельного податку на земельні ділянки населених пунктів, яким встановлено грошову оцінку

Вид земель	Кадастровий номер земельної ділянки	Місцезнаходження земельної ділянки	Площа земельної ділянки, на яку надано пільгу (кв. м)	Загальна площа земельної ділянки (кв. м)	Площа земельної ділянки, яка підлягає оподаткуванню (кв. м)		Грошова оцінка земельної ділянки з урахуванням коефіцієнта індексації (грн.)		Сума нарахованого земельного податку за даними платника (грн.)		Сума пільги (грн.)	Загальна сума земельного податку, яка підлягає сплаті (грн.)	
					на загальних підставах	при здачі в оренду	на загальних підставах	при здачі в оренду	на загальних підставах	при здачі в оренду		за даними платника	за даними податкового органу
2	3	4	5	6	7	8	9	10	11	12	13	14	15
Земельні ділянки, зайняті житловим фондом, кооперативними автостоянками для зберігання особистих транспортних засобів громадян, гаражно-будівельними, дачно-будівельними кооперативами, - 3%	7900048:005	Київ Голосіївського р-ну	3414,80	3480	3414,80	65,20	3003586	196419	600,72	1309,46	594,71	1315,47	
		Горького 140	3411,75	3480	3411,75	68,25	5172861	388050	517,29	1293,50	512,11	1298,68	
Земельні ділянки, надані для потреб сільськогосподарського виробництва, які зайняті виробничими, культурно-побутовими та господарськими будівлями і спорудами, - 3%													
Земельні ділянки, надані для потреб водного господарства, які зайняті виробничими, культурно-побутовими та господарськими будівлями і спорудами, -3%													
Земельні ділянки, надані для потреб лісового господарства, які зайняті виробничими, культурно-побутовими та господарськими будівлями і спорудами, - 3%													

Продовження додатка 4

2	3	4	5	6	7	8	9	10	11	12	13	14	15
емельні ділянки, надані для бройних Сил України та ших військових фор-: 1 ювань, створених відповідно до законодавства країни, залізниць, гірнодобувних підприємств, а акож водойми, надані для иробництва рибної продукції, - 25%													
емельні ділянки на територіях та об'єктах природоохоронного, оздоровчого та екреаційного призначення, йняті виробничими, ультурно-побутовими, сподарськими будівлями і орудами, не пов'язаними з ункціональним изначенням цих об'єктів 'ятикратний розмір дповідного земельного датку)													
ші землі													
ього			3413,78	3480	3413,78	66,22	8176447	584469	1118,01	2602,96	1106,82	2614,15	

надана _____ на термін з _____ до _____

(на підставі якого документа)

ата подання розрахунку)

к підприємства _____ Н. І. Подольська
(підпис) (прізвище, ініціали)

ий бухгалтер _____ Н. Ф. Лунгова
(підпис) (прізвище, ініціали)

нок перевірив _____
(підпис) (посада та прізвище ініціали посадової особи податкового органу)

м. Київ * Україна * Об'єднання співвласників багатоквартирного будинку «АКОН-140» Ідентифікаційний код 26253359 МП

Відмітка про одержання:
вхідний № _____
дата _____
штамп податкового органу

Державна податкова інспекція у Голосіївському районі м.Києва
Вх.№ _____

Додаток 1
до Зведеного розрахунку суми земельного податку
на 2007 рік

ВІДОМОСТІ ПРО НАЯВНІСТЬ ДОКУМЕНТІВ НА ЗЕМЛЮ

№ з/п	Документи, що посвідчують права власності та/або користування землею	Кадастровий номер земельної ділянки	Місце знаходження земельної ділянки	Цільове призначення земельної ділянки	Категорія земель	Площа земельної ділянки (кв. м або га)
1	2	3	4	5	6	7
1	Технический отчет		Горького, 140	Запас фонд	Земли населенных пунктов	3480,0
2	Справка N10-25104/2004	79:048:005				

(дата подання розрахунку)

Керівник підприємства _____ (підпис) Н.С. Подольська (прізвище, ініціали) М. П.

Головний бухгалтер _____ (підпис) Н.Ф. Лунова (прізвище, ініціали)

м.Київ * Україна * Житлово-будівельний кооператив «АКОН-140» Ідентифікаційний код 26253350

дмітка про одержання:
ідний № _____
та _____
амп податкового органу

Державна податкова інспекція у Голосіївському районі м.Києва
СКЛАДЕНО

Додаток 2
до Зведеного розрахунку суми земельного податку
на 2007 рік

ЗВІТ ПРО ПІЛЬГИ НА ЗЕМЕЛЬНИЙ ПОДАТОК

п	Назва документа, на підставі якого надано пільгу	Номер документа, на підставі якого надано пільгу	Дата прийняття документа, на підставі якого надано пільгу	Категорія земель, на яку надано пільгу	Розмір пільги у відсотках до загальної суми податку	Термін, на який надано пільгу	Загальна площа земельної ділянки, що перебуває у власності або користуванні (кв. м або га)	Грошова оцінка земельної ділянки з врахуванням коефіцієнта індексації (грн.)	Площа земельної ділянки, на яку надано пільгу (кв. м або га)	Сума пільги (грн.)
	2	3	4	5	6	7	8	9	10	11
	У межах населених пунктів									
	Рішення	531/588	28.12.06	населених пунктів	99 %	2007	3480,0	876091,6	3413,78	1106,82
	За межами населених пунктів									
	Усього	X	X	X	X	X	X	X	3413,78	1106,82

_____
(дата подання розрахунку)

рівник підприємства _____ (підпис) Н. І. Подольська (прізвище, ініціали)

ловний бухгалтер _____ (підпис) Н. Ф. Лунова (прізвище, ініціали)

М.П.

Спільне підприємство у формі товариства з обмеженою відповідальністю «АКОН-140» * м.Київ * Україна * Об'єднання будинку
Ідентифікаційний код 26253359

ЗАТВЕРДЖЕНО наказом Державної податкової адміністрації України від 02.12.03 р. № 582

Відмітка про одержання (штам ДПІ)

Податковий розрахунок земельного податку

1 Звітний розрахунок | Уточнюючий розрахунок | Юридична особа: X

Новий звітний розрахунок | Заново відведені земельні ділянки

на 2007 рік " "

2 Повна назва платника податку: Об'єднання співвласників багатоквартирного будинку "Акон-140"

3 Ідентифікаційний код за ЄДРПОУ: 26253359

Код виду економічної діяльності (КВЕД): 70.32.0 | Код форми власності:

4 Код організаційно-правової форми господарювання: 835

5 Місцезнаходження платника: Київ, Горького, 140

Поштовий індекс: 03150

Міжміський код

Телефон: 5282959

Факс

E-mail

6 До державної податкової інспекції (адміністрації) в: Голосіївському районі м. Києва

7 Код органу місцевого самоврядування за місцезнаходженням земельної ділянки за КОАТУУ: 8036100000

№ з/п	Категорія земель	Загальна сума нарахованого земельного податку, що підлягає сплаті (грн. коп.)
1	2	3
1	Землі сільськогосподарського призначення, всього	
	у тому числі:	
1.1	у межах населених пунктів	
1.2	за межами населених пунктів	2614,15
2	Землі населених пунктів	
3	Землі несільськогосподарського призначення, за межами населених пунктів	2614,15
4	Разом нараховано податку за поточний рік	
	у тому числі за базові податкові (звітні) місяці поточного року	
4.1	січень	1616,87
4.2	лютий	1616,87
4.3	березень	1616,87
4.4	квітень	1616,87
4.5	травень	1616,87
4.6	червень	1712,11
4.7	липень	1712,14
4.8	серпень	3246,67
4.9	вересень	3246,67
4.10	жовтень	3246,67
4.11	листопад	3246,67
4.12	грудень	
5	Нараховано податку за 2007 рік за даними раніше поданого розрахунку, що уточнюється* (р.4 розрахунку, що уточнюється)	2003,53
	у тому числі в розрізі базових податкових (звітних) місяців за даними раніше поданого розрахунку, що уточнюється	
5.1	січень (р.4.1 розрахунку, що уточнюється)*	1616,87
5.2	лютий (р.4.2 розрахунку, що уточнюється)*	1616,87
5.3	березень (р.4.3 розрахунку, що уточнюється)*	1616,87
5.4	квітень (р.4.4 розрахунку, що уточнюється)*	1616,87
5.5	травень (р.4.5 розрахунку, що уточнюється)*	1616,87
5.6	червень (р.4.6 розрахунку, що уточнюється)*	1712,11
5.7	липень (р.4.7 розрахунку, що уточнюється)*	1712,14
5.8	серпень (р.4.8 розрахунку, що уточнюється)*	1712,14
5.9	вересень (р.4.9 розрахунку, що уточнюється)*	1712,14
5.10	жовтень (р.4.10 розрахунку, що уточнюється)*	1712,14
5.11	листопад (р.4.11 розрахунку, що уточнюється)*	1712,14
5.12	грудень (р.4.12 розрахунку, що уточнюється)*	

6	Сума податку, яка збільшує податкове зобов'язання у зв'язку з виправленням помилки* (р.4 – р.5), якщо р.4>р.5								6	1	0	•	2	2
	у тому числі в розрізі базових податкових (звітних) місяців													
6.1	січень											•		
6.2	лютий											•		
6.3	березень											•		
6.4	квітень											•		
6.5	травень											•		
6.6	червень											•		
6.7	липень										0	•	0	3
6.8	серпень								1	5	2	•	5	6
6.9	вересень								1	5	2	•	5	6
6.10	жовтень								1	5	2	•	5	6
6.11	листопад								1	5	2	•	5	1
6.12	грудень													
7	Сума податку, яка зменшує податкове зобов'язання у зв'язку з виправленням помилки* (р.5 – р.4), якщо р.5>р.4											•		
	у тому числі в розрізі базових податкових (звітних) місяців													
7.1	січень											•		
7.2	лютий											•		
7.3	березень											•		
7.4	квітень											•		
7.5	травень											•		
7.6	червень											•		
7.7	липень											•		
7.8	серпень											•		
7.9	вересень											•		
7.10	жовтень											•		
7.11	листопад											•		
7.12	грудень											•		
8	Сума штрафу (нараховується платником самостійно відповідно до пункту 17.2 статті 17 Закону України "Про порядок погашення зобов'язань платників податків перед бюджетами та державними цільовими фондами")* (р.6 х 5%)										7	•	6	3
9	Зміст помилки *: Зміна грошової оцінки													

* заповнюються у разі подання уточнюючого розрахунку, що містить виправлені помилки.

Відповідно до підпункту "б" пункту 17.2 статті 17 Закону України "Про порядок погашення зобов'язань платників податків перед бюджетними та державними цільовими фондами" від 21.12.2000 № 2181-III (із змінами та доповненнями) до цього звітного розрахунку додається(ються) уточнюючий(і) розрахунок(ки) за "_____" минулий(і) період(и)).

Дата заповнення розрахунку (дд.мм.рррр) 1 2 • 1 1 • 2 0 0

Керівник підприємства Н.Н. Подолька (ініціали та прізвище) (підпис)

Головний бухгалтер Н.Ф. Лунова (ініціали та прізвище) (підпис)

Україна м.Київ «АКОН-МВ» ідентифікаційний код 26253359

Ця частина розрахунку заповнюється службовими особами ДПІ (ДПА)

Відмітка про внесення даних до електронної бази податкової звітності "____" _____ 200__ р.

службова особа ДПІ (ДПА) (підпис, прізвище)

За результатами камеральної перевірки розрахунку (потрібне позначити):

порушень (помилок) не виявлено складено акт від "____" _____ 200__ р. № _____

"____" _____ 200__ р. службова особа ДПІ (ДПА) (підпис, прізвище)

Відмітка про одержання:
вхідний № _____
дата _____
штамп податкового органу

Додаток 4
до Зведеного розрахунку суми земельного податку
на 2008 рік

РОЗРАХУНОК СУМИ ЗЕМЕЛЬНОГО ПОДАТКУ НА ЗЕМЕЛЬНІ ДІЛЯНКИ НАСЕЛЕНИХ ПУНКТІВ, ЯКИМ ВСТАНОВЛЕНО ГРОШОВУ ОЦІНКУ

№ з/п	Вид земель	Кадастровий номер земельної ділянки	Адреса земельної ділянки	Площа земельної ділянки, на яку надано пільгу (кв. м)	Загальна площа земельної ділянки (кв. м.)	Площа земельної ділянки, яка підлягає оподаткуванню (кв. м)		Грошова оцінка земельної ділянки з урахуванням коефіцієнта індексації (грн.)		Сума нарахованого земельного податку за даними платника (грн.)		Сума пільги (грн.)	Загальна сума земельного податку, яка підлягає сплаті (грн.)	
						на загальних підставах	при здачі в оренду	на загальних підставах	при здачі в оренду	на загальних підставах	при здачі в оренду		за даними платника	за даними податкового органу
1	2	3	4	5	6	7	8	9	10	11	12	13	14	15
1	Земельні ділянки, зайняті житловим фондом, 79:048: 0005 кооперативними автостоянками для зберігання особистих транспортних засобів громадян, гаражно-будівельними, дачно-будівельними кооперативами, — 3%		Київ Голосіївського р-ну Дорожня 140	3410,41	3478,78	3410,41	68,37	1516,19 к-1,028 к-1,0 1% 3%	1516,19 к-1,028 к-2,5 к-1,5 1%	1594,68	3996,17	1578,74	4012,11	
2	Земельні ділянки, надані для потреб сільськогосподарського виробництва, які зайняті виробничими, культурно-побутовими та господарськими будівлями і спорудами, — 3%													
3	Земельні ділянки, надані для потреб водного господарства, які зайняті виробничими, культурно-побутовими та господарськими будівлями і спорудами, — 3%													
4	Земельні ділянки, надані для потреб лісового господарства, які зайняті виробничими, культурно-побутовими та господарськими будівлями і спорудами, — 3%													

1	2	3	4	5	6	7	8	9	10	11	12	13	14	15
5	Земельні ділянки, надані для Збройних Сил України та інших військових формувань, створених відповідно до законодавства України, залізниць, гірничодобувних підприємств, а також водойми, надані для виробництва рибної продукції, — 25%													
6	Земельні ділянки на територіях та об'єктах природоохоронного, оздоровчого та рекреаційного призначення, зайняті виробничими, культурно-побутовими, господарськими будівлями і спорудами, не пов'язаними з функціональним призначенням цих об'єктів (п'ятикратний розмір відповідного земельного податку)													
7	Інші землі — — — — —													
	Усього			3410,41	3478,78	3410,41	68,37	5315613	399617	1594,68	3996,17	1578,74	4012,11	

Пільга надана _____ на термін з _____ до _____

(на підставі якого документа)

31.01.2008

(дата подання розрахунку)

Керівник підприємства Подольник Н.Я.

(підпис) (прізвище, ініціали)

Головний бухгалтер Сукорова Н.Ф.

(підпис) (прізвище, ініціали)

Розрахунок перевірив _____ _____

(підпис) (посада та прізвище посадової особи податкового органу)

м. Київ * Україна * Об'єднання співвласників багатоквартирного будинку «ЖКОН-146» Ідентифікаційний код 26253359

Відмітка про одержання:
вхідний № _____
дата _____
штамп податкового органу

Додаток 1
до Зведеного розрахунку суми земельного податку
на 200_8 рік

ВІДОМОСТІ ПРО НАЯВНІСТЬ ДОКУМЕНТІВ НА ЗЕМЛЮ

№ з/п	Документи, що встановлюють право власності та/або користування землею	Кадастровий номер земельної ділянки	Місцезнаходження земельної ділянки	Основне цільове призначення земельної ділянки	Категорія земель	Площа земельної ділянки (кв. м або га)
1	2	3	4	5	6	7
1	Технічний звіт		Київ, Дорогожицька 140	житлова забудова	Землі населених пунктів	3478, 78
2	Витяг з технічної документації N 10-12646/2007	N 8000000000: 79: 048: 0005				

31 01. 2008
(дата подання розрахунку)

Керівник підприємства _____ (підпис) Н. Л. Подолянська (прізвище, ініціали)

Головний бухгалтер _____ (підпис) Н. Ф. Лунтова (прізвище, ініціали)

м. Київ * Україна * Об.
«АКОМ-140»
Ідентифікаційний код 28253359

дмітка про одержання:
ідний № _____
ата _____
тамп податкового органу

Додаток 2
до Зведеного розрахунку суми земельного податку
на 2008 рік

ЗВІТ ПРО ПІЛЬГИ НА ЗЕМЕЛЬНИЙ ПОДАТОК

№ /п	Назва документа, на підставі якого надано пільгу	Номер документа, на підставі якого надано пільгу	Дата прийняття документа, на підставі якого надано пільгу	Категорія земель, на яку надано пільгу	Розмір пільги у відсотках до загальної суми податку	Термін, на який надано пільгу	Загальна площа земельної ділянки, що перебуває у власності або користуванні (кв. м або га)	Грошова оцінка земельної ділянки з врахуванням коефіцієнта індексації (грн.)	Площа земельної ділянки, на яку надано пільгу (кв. м або га)	Сума пільги (грн.)
1	2	3	4	5	6	7	8	9	10	11
	У межах населених пунктів									
	Рішення	3/4477	17.01.08	населених	99 %	2008	3478,78	54222,77	3410,41	1578,74
				пунктів						
	За межами населених пунктів									
	Усього	X	X	X	X	X	X	X	3410,41	1578,74

31.01.2008
(дата подання розрахунку)

ерівник підприємства _____ (підпис) Н.Л. Подольська (прізвище, ініціали)

оловний бухгалтер _____ (підпис) Н.Ф. Лунтова (прізвище, ініціали)

«АКОМ 140» м.Київ * Україна * Об'єднання
26253359

Податковий розрахунок земельного податку

Державна податкова інспекція у Голосіївському районі м.Києва
Юридична особа

1	Звітний розрахунок	X	Уточнюючий розрахунок
	Новий звітний розрахунок		За новоприбедені земельні ділянки
	на 2 0 0 8 рік		

2 Повна назва платника податку: Об'єднання співвласників багатоквартирного будинку „Акрн-140"

		2	6	2	5	3	3	5	9	
					7	0	•	3	2	• 0

3 Ідентифікаційний код за ЄДРПОУ

Код виду економічної діяльності (КВЕД)

Код форми власності

4 Код організаційно-правової форми господарювання 8 5 5

5 Місцезнаходження платника: Київ, Горького, 14р.

Поштовий індекс 0 3 1 5 0

Міжміський код

Телефон 5 2 8 0 2 5 9

Факс

E-mail

6 До державної податкової інспекції (адміністрації) в: Голосіївському р-ні м. Києва

7 Код органу місцевого самоврядування за місцезнаходженням земельної ділянки за КОАТУУ 8 0 3 6 1 0 0 0 0 0

№ з/п	Категорія земель	Загальна сума нарахованого земельного податку, що підлягає сплаті (грн. коп.)
	2	3
	Землі сільськогосподарського призначення, всього	•
	у тому числі:	•
1.1	у межах населених пунктів	•
1.2	за межами населених пунктів	•
2	Землі населених пунктів	4 0 1 2 • 1 1
3	Землі несільськогосподарського призначення, за межами населених пунктів	•
4	Разом нараховано податку за поточний рік	4 0 1 2 • 1 1
	у тому числі за базові податкові (звітні) місяці поточного року	
4.1	січень	3 3 4 • 3 4
4.2	лютий	3 3 4 • 3 4
4.3	березень	3 3 4 • 3 4
4.4	квітень	3 3 4 • 3 4
4.5	травень	3 3 4 • 3 4
4.6	червень	3 3 4 • 3 4
4.7	липень	3 3 4 • 3 4
4.8	серпень	3 3 4 • 3 4
4.9	вересень	3 3 4 • 3 4
4.10	жовтень	3 3 4 • 3 4
4.11	листопад	3 3 4 • 3 7
4.12	грудень	•
5	Нараховано податку за _____ рік за даними раніше поданого розрахунку, що уточнюється* (р.4 розрахунку, що уточнюється)	•
	у тому числі в розрізі базових податкових (звітних) місяців за даними раніше поданого розрахунку, що уточнюється	•
5.1	січень (р.4.1 розрахунку, що уточнюється)*	•
5.2	лютий (р.4.2 розрахунку, що уточнюється)*	•
5.3	березень (р.4.3 розрахунку, що уточнюється)*	•
5.4	квітень (р.4.4 розрахунку, що уточнюється)*	•
5.5	травень (р.4.5 розрахунку, що уточнюється)*	•
5.6	червень (р.4.6 розрахунку, що уточнюється)*	•
5.7	липень (р.4.7 розрахунку, що уточнюється)*	•
5.8	серпень (р.4.8 розрахунку, що уточнюється)*	•
5.9	вересень (р.4.9 розрахунку, що уточнюється)*	•
5.10	жовтень (р.4.10 розрахунку, що уточнюється)*	•
5.11	листопад (р.4.11 розрахунку, що уточнюється)*	•
5.12	грудень (р.4.12 розрахунку, що уточнюється)*	•

6	Сума податку, яка збільшує податкове зобов'язання у зв'язку з виправленням помилки* (р.4 – р.5), якщо р.4>р.5	
	у тому числі в розрізі базових податкових (звітних) місяців	
6.1	січень	
6.2	лютий	
6.3	березень	
6.4	квітень	
6.5	травень	
6.6	червень	
6.7	липень	
6.8	серпень	
6.9	вересень	
6.10	жовтень	
6.11	листопад	
6.12	грудень	
7	Сума податку, яка зменшує податкове зобов'язання у зв'язку з виправленням помилки* (р.5 – р.4), якщо р.5>р.4	
	у тому числі в розрізі базових податкових (звітних) місяців	
7.1	січень	
7.2	лютий	
7.3	березень	
7.4	квітень	
7.5	травень	
7.6	червень	
7.7	липень	
7.8	серпень	
7.9	вересень	
7.10	жовтень	
7.11	листопад	
7.12	грудень	
8	Сума штрафу (нараховується платником самостійно відповідно до пункту 17.2 статті 17 Закону України "Про порядок погашення зобов'язань платників податків перед бюджетами та державними цільовими фондами")* (р.6 х 5%)	
9	Зміст помилки *:	

* заповнюються у разі подання уточнюючого розрахунку, що містить виправлені помилки.

Відповідно до підпункту "б" пункту 17.2 статті 17 Закону України "Про порядок погашення зобов'язань платників податків бюджетними та державними цільовими фондами" від 21.12.2000 № 2181-III (із змінами та доповненнями) до цього звітного розр додається(ються) уточнюючий(і) розрахунок(ки) за _____ минулий(і) період(и).

Дата заповнення розрахунку (дд.мм.рррр) 2 8 . 0 1 . 2 0 0

Керівник підприємства Н. І. Подолька (ініціали та прізвище) (підпис)

Головний бухгалтер Н. Ф. Лунова (ініціали та прізвище) (підпис)

Ця частина розрахунку заповнюється службовими особами ДПІ (ДПА)

Відмітка про внесення даних до електронної бази податкової звітності "____" _____ 200 __ р.

службова особа ДПІ (ДПА) (підпис, прізвище)

За результатами камеральної перевірки розрахунку (потрібне позначити):

складено акт від "____" _____ 200 __ р. № _____

порушень (помилок) не виявлено

"____" _____ 200 __ р.

службова особа ДПІ (ДПА) (підпис, прізвище)

Відмітка про одержання:
вхідний № _____
дата _____
штамп податкового органу

14 259413 11 2008

Додаток 4
до Зведеного розрахунку суми земельного податку
на 2008 рік

РОЗРАХУНОК СУМИ ЗЕМЕЛЬНОГО ПОДАТКУ НА ЗЕМЕЛЬНІ ДІЛЯНКИ НАСЕЛЕНИХ ПУНКТІВ, ЯКИМ ВСТАНОВЛЕНО ГРОШОВУ ОЦІНКУ

№ з/п	Вид земель	Кадастровий номер земельної ділянки	Адреса земельної ділянки	Площа земельної ділянки, на яку надано пільгу (кв. м)	Загальна площа земельної ділянки (кв. м.)	Площа земельної ділянки, яка підлягає оподаткуванню (кв. м)		Грошова оцінка земельної ділянки з урахуванням коефіцієнта індексації (грн.)		Сума нарахованого земельного податку за даними платника (грн.)		Сума пільги (грн.)	Загальна сума земельного податку, яка підлягає сплаті (грн.)	
						на загальних підставах	при здачі в оренду	на загальних підставах	при здачі в оренду	на загальних підставах	при здачі в оренду		за даними платника	за даними податкового органу
1	2	3	4	5	6	7	8	9	10	11	12	13	14	15
1	Земельні ділянки, зайняті житловим фондом, кооперативними автостоянками для зберігання особистих транспортних засобів громадян, гаражно-будівельними, дачно-будівельними кооперативами, — 3%	7910480:005	Київ, Голосіївського р-ну Горького, 140	4292,73	4378,78	4292,73	86,05	6690835	502955	1505,44	3772,16	1490,39	3787,21	
2	Земельні ділянки, надані для потреб сільськогосподарського виробництва, які зайняті виробничими, культурно-побутовими та господарськими будівлями і спорудами, — 3%													
3	Земельні ділянки, надані для потреб водного господарства, які зайняті виробничими, культурно-побутовими та господарськими будівлями і спорудами, — 3%													
4	Земельні ділянки, надані для потреб лісового господарства, які зайняті виробничими, культурно-побутовими та господарськими будівлями і спорудами, — 3%													

1	2	3	4	5	6	7	8	9	10	11	12	13	14	15
5	Земельні ділянки, надані для Збройних Сил України та інших військових формувань, створених відповідно до законодавства України, залізниць, гірничодобувних підприємств, а також водойми, надані для виробництва рибної продукції, — 25%													
6	Земельні ділянки на територіях та об'єктах природоохоронного, оздоровчого та рекреаційного призначення, зайняті виробничими, культурно-побутовими, господарськими будівлями і спорудами, не пов'язаними з функціональним призначенням цих об'єктів (п'ятикратний розмір відповідного земельного податку)													
7	Інші землі — — — — —													
	Усього			4292,73	4378,78	4292,73	86,05	6690835	502955	1505,44	3772,16	1490,39	3787,21	

Пільга надана _____ на термін з _____ до _____

(на підставі якого документа)

13. 11. 2008

(дата подання розрахунку)

Керівник підприємства _____ Н. Л. Подольська

(підпис) (прізвище, ініціали)

М. П.

Головний бухгалтер _____ Н. Я. Лунькова

(підпис) (прізвище, ініціали)

Розрахунок перевірив _____ _____

(підпис) (посада та прізвище посадової особи податкового органу)

Відмітка про одержання (штамп ДПІ)	ПОДАТКОВИХ ДОКУМЕНТІВ отримано, вхід. жалоба, ст. 1ст. 22-26 ПК 04.13 — "17" 02. 200 Ір №20 Підпис	Наказ Державної податкової адміністрації України від 02.12.2003 № 582

Податковий розрахунок земельного податку

1	Звітний розрахунок	X	Уточнюючий розрахунок	Юридична особа X
	Новий звітний розрахунок		За нововведені земельні ділянки	
	На 2 0 0 5 рік			

2 Повне назва платника податку: Об'єднання співвласників багатоквартирного будинку „Дяк кон - 140"

				2	6	2	5	3	3	5	9
							7	0		3	2

3 Ідентифікаційний код за ЄДРПОУ: 26253359 32 0

Код виду економічної діяльності (КВЕД): 4 9 1 | Код форми власності: 3

4 Код організаційно-правової форми господарювання

5 Місцезнаходження платника: Київ, Горького, 140 (Антоновича) | Поштовий індекс: 0 3 7 5 0

Міжміський код

Телефон: 2 6 3 0 2 5 9

Факс

E-mail

6 До державної податкової інспекції (адміністрації) в: Голосіївському р-ні м. Києва

7 Код органу місцевого самоврядування за місцезнаходженням земельної ділянки за КОАТУУ: 8 0 3 6 7 0 0 0 0 0

N з/п	Категорія земель	Загальна сума нарахованого земельного податку, що підлягає сплаті (грн., коп.)
	2	3
1	Землі сільськогосподарського призначення, усього	
1	у тому числі	
1.1	у межах населених пунктів	
1.2	за межами населених пунктів	
2	Землі населених пунктів	
3	Землі несільськогосподарського призначення, за межами населених пунктів	5 7 7 . 3 8
4	Разом нараховано податку за поточний рік	
	у тому числі за базові податкові (звітні) місяці поточного року	4 3 . 1 2
4.1	січень	4 3 . 1 2
4.2	лютий	4 3 . 1 2
4.3	березень	4 3 . 1 2
4.4	квітень	4 3 . 1 2
4.5	травень	4 3 . 1 2
4.6	червень	4 3 . 1 2
4.7	липень	4 3 . 1 2
4.8	серпень	4 3 . 1 2
4.9	вересень	4 3 . 1 2
4.10	жовтень	4 3 . 1 0
4.11	листопад	
4.12	грудень	
5	Нараховано податку за рік за даними раніше поданого розрахунку, що уточнюється* (р. 4 розрахунку, що уточнюється)	
	у тому числі в розрізі базових податкових (звітних) місяців за даними раніше поданого розрахунку, що уточнюється	
5.1	січень (р. 4.1 розрахунку, що уточнюється)*	
5.2	лютий (р. 4.2 розрахунку, що уточнюється)*	
5.3	березень (р. 4.3 розрахунку, що уточнюється)*	
5.4	квітень (р. 4.4 розрахунку, що уточнюється)*	
5.5	травень (р. 4.5 розрахунку, що уточнюється)*	
5.6	червень (р. 4.6 розрахунку, що уточнюється)*	
5.7	липень (р. 4.7 розрахунку, що уточнюється)*	
5.8	серпень (р. 4.8 розрахунку, що уточнюється)*	
5.9	вересень (р. 4.9 розрахунку, що уточнюється)*	
5.10	жовтень (р. 4.10 розрахунку, що уточнюється)*	
5.11	листопад (р. 4.11 розрахунку, що уточнюється)*	
5.12	грудень (р. 4.12 розрахунку, що уточнюється)*	

6	**Сума податку, яка збільшує податкове зобов'язання у зв'язку з виправленням помилки*** (р. 4 - р. 2), якщо р. 4 > р. 5	
	у тому числі в розрізі базових податкових (звітних) місяців	
6.1	січень	
6.2	лютий	
6.3	березень	
6.4	квітень	
6.5	травень	
6.6	червень	
6.7	липень	
6.8	серпень	
6.9	вересень	
6.10	жовтень	
6.11	листопад	
6.12	грудень	
7	**Сума податку, яка зменшує податкове зобов'язання у зв'язку з виправленням помилки*** (р. 5 - р. 4), якщо р. 5 > р. 4	
	у тому числі в розрізі базових податкових (звітних) місяців	
7.1	січень	
7.2	лютий	
7.3	березень	
7.4	квітень	
7.5	травень	
7.6	червень	
7.7	липень	
7.8	серпень	
7.9	вересень	
7.10	жовтень	
7.11	листопад	
7.12	грудень	
8	Сума штрафу (нараховується платником самостійно відповідно до пункту 17.2 статті 17 Закону України "Про порядок погашення зобов'язань платників податків перед бюджетами та державними цільовими фондами")* (р. 6 х 5 %)	
9	Зміст помилки*	

* заповнюються у разі подання уточнюючого розрахунку, що містить виправлені показники

Відповідно до підпункту "б" пункту 17.2 статті 17 Закону України "Про порядок погашення зобов'язань платників податків перед бюджетами та державними цільовими фондами" від 21.12.2000 N 2181-III (із змінами та доповненнями) до цього звітного розрахунку додається(ються) уточнюючий(і) розрахунок(ки) за "_____" (минулий(і) період(и))

Дата заповнення розрахунку (дд. мм. рррр) __ __ " __ __ " __ __ __ __ року

Керівник підприємства Подоляка Н.П. (підпис)
(ініціали та прізвище)

Головний бухгалтер _____ (підпис)
(ініціали та прізвище)

Ця частина розрахунку заповнюється службовими особами ДПІ (ДПА)

Відмітка про внесення даних до електронної бази податкової звітності "___" _____ 200_ р.

службова особа ДПІ (ДПА) (підпис, прізвище)

За результатами камеральної перевірки розрахунку (потрібне позначити)
порушень (помилок) не виявлено складено акт від "___" _____ 200_ р. № _____

" _____ 200_ р.

Відмітка про одержання:
вхідний № _____
дата _____
штамп податкового органу

Державна податкова інспекція у Голосіївському районі м.Києва
ВІДДІЛ ПРИЙМАННЯ ТА ОБРОБКИ ПОДАТКОВИХ ДОКУМЕНТІВ
вул. Жилянська, 23 тел. 220-56-60
№ 4413 17.02.2005
підпис

Додаток 4.
до Зведеного розрахунку суми земельного податку
на 2005 рік

РОЗРАХУНОК СУМИ ЗЕМЕЛЬНОГО ПОДАТКУ НА ЗЕМЕЛЬНІ ДІЛЯНКИ НАСЕЛЕНИХ ПУНКТІВ, ЯКИМ ВСТАНОВЛЕНО ГРОШОВУ ОЦІНКУ

№ з/п	Вид земель	Кадастровий номер земельної ділянки	Адреса земельної ділянки	Площа земельної ділянки, на яку надано пільгу (кв. м)	Загальна площа земельної ділянки (кв. м.)	Площа земельної ділянки, яка підлягає оподаткуванню (кв. м)		Грошова оцінка земельної ділянки з урахуванням коефіцієнта індексації (грн.)		Сума нарахованого земельного податку за даними платника (грн.)		Сума пільги (грн.)	Загальна сума земельного податку, яка підлягає сплаті (грн.)	
						на загальних підставах	при здачі в оренду	на загальних підставах	при здачі в оренду	на загальних підставах	при здачі в оренду		за даними платника	за даними податкового органу
1	2	3	4	5	6	7	8	9	10	11	12	13	14	15
1	Земельні ділянки, зайняті житловим фондом, кооперативними автостоянками для зберігання особистих транспортних засобів громадян, гаражно-будівельними, дачно-будівельними кооперативами, — 3%	79:048:005	Київ Голосіївського р-ну Горького, 140 (Антонова)	3420,14	3480,0	3420,14	59,86	623,79 к-1,0 к-1,23 к-1,182 к-1,02 1% 3% 1%	623,79 к-1,23 к-1,182 к-1,02 1%	831,97	508,66	863,25	517,38	
2	Земельні ділянки, надані для потреб сільськогосподарського виробництва, які зайняті виробничими, культурно-побутовими та господарськими будівлями і спорудами, — 3%													
3	Земельні ділянки, надані для потреб водного господарства, які зайняті виробничими, культурно-побутовими та господарськими будівлями і спорудами, — 3%													
4	Земельні ділянки, надані для потреб лісового господарства, які зайняті виробничими, культурно-побутовими та господарськими будівлями і спорудами, — 3%													

Відмітка про одержання:
вхідний № _____
дата _____
штамп податкового органу

Голосіївській податкова інспекція у Голосіївському районі м.Києва
ВІДДІЛ ПРИЙМАННЯ ТА ОБРОБКИ ПОДАТКОВИХ ДОКУМЕНТІВ
03033, вул. Жилянська, 23, тел. 220-56-00
№ 7413 11-02 2005 р.
підпис

Додаток 2
до Зведеного розрахунку суми земельного податку
на 2005 рік

№20

ЗВІТ ПРО ПІЛЬГИ НА ЗЕМЕЛЬНИЙ ПОДАТОК

№ з/п	Назва документа, на підставі якого надано пільгу	Номер документа, на підставі якого надано пільгу	Дата прийняття документа, на підставі якого надано пільгу	Категорія земель, на яку надано пільгу	Розмір пільги у відсотках до загальної суми податку	Термін, на який надано пільгу	Загальна площа земельної ділянки, що перебуває у власності або користуванні (кв. м або га)	Грошова оцінка земельної ділянки з врахуванням коефіцієнта індексації (грн.)	Площа земельної ділянки, на яку надано пільгу (кв. м або га)	Сума пільги (грн.)
1	2	3	4	5	6	7	8	9	10	11
У межах населених пунктів										
	Рішення	1050/2460	28.12.04	Населення пунктів	99%	2005	3480,00	2957425,03	3420,14	863,25
За межами населених пунктів										
	Усього	X	X	X	X	X	X	X	3420,14	863,25

_____
(дата подання розрахунку)

Керівник підприємства _____ Н.С. Подольська
(підпис) (прізвище, ініціали)

Головний бухгалтер _____
(підпис) (прізвище, ініціали)

м.п.

Україна * м.Київ * Об'єднання співвласників багатоквартирного будинку «АКОН-140» * ідентифікаційний код 26253359

Державна податкова інспекція у Голосіївському районі м. Києва
ВІДДІЛ ПРИЙОМУ ТА ОБРОБКИ
Відмітка про одержання (штамп ДПІ)

№

ЗАТВЕРДЖЕНО наказом Державної податкової адміністрації України від 02.12.03 р. № 582

Податковий розрахунок земельного податку

1 Звітний розрахунок / Новий звітний розрахунок — на 2004 рік

Уточнюючий розрахунок: X

Юридична особа: X

За нововідведені земельні ділянки

2 Повна назва платника податку: Об'єднання співвласників багатоквартирного будинку „Акон-140"

3 Ідентифікаційний код за ЄДРПОУ: 26253359

Код виду економічної діяльності (КВЕД): 70.32

4 Код організаційно-правової форми господарювання: 491

Код форми власності: 3

5 Місцезнаходження платника: Київ Горького, 140 (Антоновича)

Поштовий індекс: 03750

Міжміський код

Телефон: 5280259

Факс

E-mail

6 До державної податкової інспекції (адміністрації) в: Голосіївському р-ні м. Києва

7 Код органу місцевого самоврядування за місцезнаходженням земельної ділянки за КОАТУУ: 8036100000

№ з/п	Категорія земель	Загальна сума нарахованого земельного податку, що підлягає сплаті (грн. коп.)
1	2	3
1	Землі сільськогосподарського призначення, всього	
	у тому числі:	
1.1	у межах населених пунктів	
1.2	за межами населених пунктів	
2	Землі населених пунктів	
3	Землі несільськогосподарського призначення, за межами населених пунктів	1751,06
4	Разом нараховано податку за поточний рік	
	у тому числі за базові податкові (звітні) місяці поточного року	
4.1	січень	1451,92
4.2	лютий	1451,92
4.3	березень	1451,92
4.4	квітень	1451,92
4.5	травень	1451,92
4.6	червень	1451,92
4.7	липень	1451,92
4.8	серпень	1451,92
4.9	вересень	1451,92
4.10	жовтень	1451,93
4.11	листопад	1451,93
4.12	грудень	
5	Нараховано податку за 2004 рік за даними раніше поданого розрахунку, що уточнюється* (р.4 розрахунку, що уточнюється)	8,87
	у тому числі в розрізі базових податкових (звітних) місяців за даними раніше поданого розрахунку, що уточнюється	
5.1	січень (р.4.1 розрахунку, що уточнюється)*	0,74
5.2	лютий (р.4.2 розрахунку, що уточнюється)*	0,74
5.3	березень (р.4.3 розрахунку, що уточнюється)*	0,74
5.4	квітень (р.4.4 розрахунку, що уточнюється)*	0,74
5.5	травень (р.4.5 розрахунку, що уточнюється)*	0,74
5.6	червень (р.4.6 розрахунку, що уточнюється)*	0,74
5.7	липень (р.4.7 розрахунку, що уточнюється)*	0,74
5.8	серпень (р.4.8 розрахунку, що уточнюється)*	0,74
5.9	вересень (р.4.9 розрахунку, що уточнюється)*	0,74
5.10	жовтень (р.4.10 розрахунку, що уточнюється)*	0,74
5.11	листопад (р.4.11 розрахунку, що уточнюється)*	0,73
5.12	грудень (р.4.12 розрахунку, що уточнюється)*	

6	Сума податку, яка збільшує податкове зобов'язання у зв'язку з виправленням помилки* (р.4 – р.5), якщо р.4>р.5							1	7	4	2	•	1	9
	у тому числі в розрізі базових податкових (звітних) місяців													
6.1	січень								1	4	5	•	1	8
6.2	лютий								1	4	5	•	1	8
6.3	березень								1	4	5	•	1	8
6.4	квітень								1	4	5	•	1	8
6.5	травень								1	4	5	•	1	8
6.6	червень								1	4	5	•	1	8
6.7	липень								1	4	5	•	1	8
6.8	серпень								1	4	5	•	1	8
6.9	вересень								1	4	5	•	1	8
6.10	жовтень								1	4	5	•	1	8
6.11	листопад								1	4	5	•	1	9
6.12	грудень								1	4	5	•	2	0
7	Сума податку, яка зменшує податкове зобов'язання у зв'язку з виправленням помилки* (р.5 – р.4), якщо р.5>р.4											•		
	у тому числі в розрізі базових податкових (звітних) місяців													
7.1	січень											•		
7.2	лютий											•		
7.3	березень											•		
7.4	квітень											•		
7.5	травень											•		
7.6	червень											•		
7.7	липень											•		
7.8	серпень											•		
7.9	вересень											•		
7.10	жовтень											•		
7.11	листопад											•		
7.12	грудень											•		
8	Сума штрафу (нараховується платником самостійно відповідно до пункту 17.2 статті 17 Закону України "Про порядок погашення зобов'язань платників податків перед бюджетами та державними цільовими фондами")* (р.6 х 5%)									8	7	•	1	1
9	Зміст помилки *:	Невірно нарахований земельний податок орендарем												

* заповнюються у разі подання уточнюючого розрахунку, що містить виправлені помилки.

Відповідно до підпункту "б" пункту 17.2 статті 17 Закону України "Про порядок погашення зобов'язань платників податків перед бюджетними та державними цільовими фондами" від 21.12.2000 № 2181-III (із змінами та доповненнями) до цього звітного розрахунку додається(ються) уточнюючий(і) розрахунок(ки) за "_____" минулий(і) період(и)).

Дата заповнення розрахунку (дд.мм.рррр) 1 4 • 1 0 • 2 0 1 0

Керівник підприємства Н. ст. Подольська (ініціали та прізвище) (підпис)

Головний бухгалтер (ініціали та прізвище) (підпис)

Об'єднання співвласників багатоквартирного будинку * м.Київ * Україна * «АКОЦ №40» Ідентифікаційний код 26253359

Ця частина розрахунку заповнюється службовими особами ДПІ (ДПА)

Відмітка про внесення даних до електронної бази податкової звітності "____" _____ 200 __ р.

службова особа ДПІ (ДПА) (підпис, прізвище)

За результатами камеральної перевірки розрахунку (потрібне позначити):

порушень (помилок) не виявлено складено акт від "____" _____ 200 __ р. № _____

"____" _____ 200 __ р. службова особа ДПІ (ДПА) (підпис, прізвище)

Відмітка про одержання
вхідний № ПРИЙМАННЯ
дата ПОДАТКОВИХ ДОКУ 23
штамп податкового органу

підпис

Додаток 1
до Зведеного розрахунку суми земельного податку
на 200 4 рік

ВІДОМОСТІ ПРО НАЯВНІСТЬ ДОКУМЕНТІВ НА ЗЕМЛЮ

№ з/п	Документи, що встановлюють право власності та/або користування землею	Кадастровий номер земельної ділянки	Місцезнаходження земельної ділянки	Основне цільове призначення земельної ділянки	Категорія земель	Площа земельної ділянки (кв. м або га)
1	2	3	4	5	6	7
1	Технический отчет		Горького, 140	Жилой фонд	Земли населенных	3480, 0
			(Антоновича)		пунктов	
2	Справка N 10-25104/2004	79:048:005				

(дата подання розрахунку)

Керівник підприємства Н.Ф. Подольская
(підпис) (прізвище, ініціали)

Головний бухгалтер
(підпис) (прізвище, ініціали)

м. Київ * Україна * Об'єднання співвласників багатоквартирного будинку «ФАКОН-140» Ідентифікаційний код 26253359

Відмітка про одержання:
вхідний № _____
дата _____
штамп податкового органу

Додаток 4
до Зведеного розрахунку суми земельного податку
на 2004 рік

РОЗРАХУНОК СУМИ ЗЕМЕЛЬНОГО ПОДАТКУ НА ЗЕМЕЛЬНІ ДІЛЯНКИ НАСЕЛЕНИХ ПУНКТІВ, ЯКИМ ВСТАНОВЛЕНО ГРОШОВУ ОЦІНКУ

№ з/п	Вид земель	Кадастровий номер земельної ділянки	Адреса земельної ділянки	Площа земельної ділянки, на яку надано пільгу (кв. м)	Загальна площа земельної ділянки (кв. м.)	Площа земельної ділянки, яка підлягає оподаткуванню (кв. м)		Грошова оцінка земельної ділянки з урахуванням коефіцієнта індексації (грн.)		Сума нарахованого земельного податку за даними платника (грн.)		Сума пільги (грн.)	Загальна сума земельного податку, яка підлягає сплаті (грн.)	
						на загальних підставах	при здачі в оренду	на загальних підставах	при здачі в оренду	на загальних підставах	при здачі в оренду		за даними платника	за даними податкового органу
1	2	3	4	5	6	7	8	9	10	11	12	13	14	15
1	Земельні ділянки, зайняті житловим фондом, кооперативними автостоянками для зберігання особистих транспортних засобів громадян, гаражно-будівельними, дачно-будівельними кооперативами, — 3%	79:048:005	Київ Голосіївський р-н Горького, 140 (Яніонова)	3420,14	3480,0	3420,14	59,86	623,79 к - 1,0 к - 1,13 к - 1,182 к - 1,02 1% 3% 1%	623,79 к - 1,13 к - 1,182 к - 1,02 к - 2,5 к - 1,37 1%	871,97	1742,34	863,25	1757,06	
2	Земельні ділянки, надані для потреб сільськогосподарського виробництва, які зайняті виробничими, культурно-побутовими та господарськими будівлями і спорудами, — 3%													
3	Земельні ділянки, надані для потреб водного господарства, які зайняті виробничими, культурно-побутовими та господарськими будівлями і спорудами, — 3%													
4	Земельні ділянки, надані для потреб лісового господарства, які зайняті виробничими, культурно-побутовими та господарськими будівлями і спорудами, — 3%													

1	2	3	4	5	6	7	8	9	10	11	12			
5	Земельні ділянки, надані для Збройних Сил України та інших військових формувань, створених відповідно до законодавства України, залізниць, гірничодобувних підприємств, а також водойми, надані для виробництва рибної продукції, — 25%													
6	Земельні ділянки на територіях та об'єктах природоохоронного, оздоровчого та рекреаційного призначення, зайняті виробничими, культурно-побутовими, господарськими будівлями і спорудами, не пов'язаними з функціональним призначенням цих об'єктів (п'ятикратний розмір відповідного земельного податку)													
7	Інші землі — — — — —									871,97		863,23	517,38	
	Усього			3420,14	3480	3420,14								до

Пільга надана _____ (на підставі якого документа)

_____ (дата подання розрахунку)

Керівник підприємства _____ (підпис) Н.І. Подольська (прізвище, ініціали)

Головний бухгалтер _____ (підпис) _____ (прізвище, ініціали)

Розрахунок перевірив _____ (підпис) _____ (посада та прізвище посадової особи податкового органу)

м.Київ * Україна * Київська обл. * Багатоквартирного будинку «АКОН-140» Ідентифікаційний код 25253359 М.П.

Відмітка про одержання:
вхідний № _____
дата _____
штамп податкового органу

Додаток 2
до Зведеного розрахунку суми земельного податку
на 200 4 рік

ЗВІТ ПРО ПІЛЬГИ НА ЗЕМЕЛЬНИЙ ПОДАТОК

№ з/п	Назва документа, на підставі якого надано пільгу	Номер документа, на підставі якого надано пільгу	Дата прийняття документа, на підставі якого надано пільгу	Категорія земель, на яку надано пільгу	Розмір пільги у відсотках до загальної суми податку	Термін, на який надано пільгу	Загальна площа земельної ділянки, що перебуває у власності або користуванні (кв. м або га)	Грошова оцінка земельної ділянки з врахуванням коефіцієнта індексації (грн.)	Площа земельної ділянки, на яку надано пільгу (кв. м або га)	Сума пільги (грн.)
1	2	3	4	5	6	7	8	9	10	11
	У межах населених пунктів									
	Рішення	232/392	28.12.02	населених пунктів	99%	2004	3480,0	2957425,03	3420,14	863,25
	За межами населених пунктів									
	Усього	X	X	X	X	X	X	X	3420,14	

_____
(дата подання розрахунку)

Керівник підприємства _____ (підпис) _____ (прізвище, ініціали)

Головний бухгалтер _____ (підпис) _____ (прізвище, ініціали)

М.П.

«Об'єднання співвласників багатоквартирного будинку «АКОН-140» * м.Київ * Україна *
Ідентифікаційний код 26253359

Відмітка про одержання:
вхідний № _____
дата _____
штамп податкового органу

Додаток 4
до Зведеного розрахунку суми земельного податку
на 2007 рік

РОЗРАХУНОК СУМИ ЗЕМЕЛЬНОГО ПОДАТКУ НА ЗЕМЕЛЬНІ ДІЛЯНКИ НАСЕЛЕНИХ ПУНКТІВ, ЯКИМ ВСТАНОВЛЕНО ГРОШОВУ ОЦІНКУ

№ з/п	Вид земель	Кадастровий номер земельної ділянки	Адреса земельної ділянки	Площа земельної ділянки, на яку надано пільгу (кв. м)	Загальна площа земельної ділянки (кв. м.)	Площа земельної ділянки, яка підлягає оподаткуванню (кв. м)		Грошова оцінка земельної ділянки з урахуванням коефіцієнта індексації (грн.)		Сума нарахованого земельного податку за даними платника (грн.)		Сума пільги (грн.)	Загальна сума земельного податку, яка підлягає сплаті (грн.)	
						на загальних підставах	при здачі в оренду	на загальних підставах	при здачі в оренду	на загальних підставах	при здачі в оренду		за даними платника	за даними податкового органу
1	2	3	4	5	6	7	8	9	10	11	12	13	14	15
1	Земельні ділянки, зайняті житловим фондом, кооперативними автостоянками для зберігання особистих транспортних засобів громадян, гаражно-будівельними, дачно-будівельними кооперативами, — 3%	79:048:005	Київ Голосіївський р-н Горького, 140 (Антонова)	3420,14	3480,0	3420,14	59,86	623,79 к-1,0 к-1,13 к-1,182 к-1,02 1% 3% 1%	623,79 к-1,13 к-1,182 к-1,02 к-2,5 к-1,37 1%	871,97	1742,34	863,25	1757,06	
2	Земельні ділянки, надані для потреб сільськогосподарського виробництва, які зайняті виробничими, культурно-побутовими та господарськими будівлями і спорудами, — 3%													
3	Земельні ділянки, надані для потреб водного господарства, які зайняті виробничими, культурно-побутовими та господарськими будівлями і спорудами, — 3%													
4	Земельні ділянки, надані для потреб лісового господарства, які зайняті виробничими, культурно-побутовими та господарськими будівлями і спорудами, — 3%													

5	Земельні ділянки, надані для Збройних Сил України та інших військових формувань, створених відповідно до законодавства України, залізниць, гірничодобувних підприємств, а також водойми, надані для виробництва рибної продукції, — **25%**														
6	Земельні ділянки на територіях та об'єктах природоохоронного, оздоровчого та рекреаційного призначення, зайняті виробничими, культурно-побутовими, господарськими будівлями і спорудами, не пов'язаними з функціональним призначенням цих об'єктів (п'ятикратний розмір відповідного земельного податку)														
7	Інші землі — — — — —														
	Усього			3420,14	3480,0	3420,14	59,86			871,97	1772,34	863,25	1751,06		

Пільга надана _____ на термін з _____ до _____

(на підставі якого документа)

(дата подання розрахунку)

Керівник підприємства Н. С. Підольська

(підпис) (прізвище, ініціали)

Головний бухгалтер

(підпис) (прізвище, ініціали)

Розрахунок перевірив

(підпис) (посада та прізвище посадової особи податкового органу)

Об'єднання співвласників багатоквартирного будинку * м. Київ * Україна * «АКОН-140» Ідентифікаційний код 26253359 М.П.

Відмітка про одержання:
вхідний № _____
дата _____
штамп податкового органу

Додаток 2
до Зведеного розрахунку суми земельного податку
на 200 4 рік

ЗВІТ ПРО ПІЛЬГИ НА ЗЕМЕЛЬНИЙ ПОДАТОК

№ з/п	Назва документа, на підставі якого надано пільгу	Номер документа, на підставі якого надано пільгу	Дата прийняття документа, на підставі якого надано пільгу	Категорія земель, на яку надано пільгу	Розмір пільги у відсотках до загальної суми податку	Термін, на який надано пільгу	Загальна площа земельної ділянки, що перебуває у власності або користуванні (кв. м або га)	Грошова оцінка земельної ділянки з врахуванням коефіцієнта індексації (грн.)	Площа земельної ділянки, на яку надано пільгу (кв. м або га)	Сума пільги (грн.)
1	2	3	4	5	6	7	8	9	10	11
	У межах населених пунктів									
	Рішення	232/392	28.12.02	населених пунктів	99%	2004	3480,0	2957425,03	3420,14	863,25
	За межами населених пунктів									
	Усього	X	X	X	X	X	X	X	3420,14	

_____
(дата подання розрахунку)

Керівник підприємства _____ (підпис) _____ (прізвище, ініціали)

Головний бухгалтер _____ (підпис) _____ (прізвище, ініціали)

М.П.

Україна * Об'єднання співвласників багатоквартирного будинку * м.Київ «АКОН-140» Ідентифікаційний код 26253359

КОМУНАЛЬНЕ ПІДПРИЄМСТВО "КИЇВСЬКИЙ МІСЬКИЙ ЦЕНТР ЗЕМЕЛЬНОГО КАДАСТРУ ТА ПРИВАТИЗАЦІЇ ЗЕМЛІ"

✉ 01001 м. Київ вул. Хрещатик, 32-А ☎ 2212630, 2295872, fax 2359269

№ 837 від 16 вересня 2010 р

Витяг з технічної документації № Ю-30280/2010

про нормативну грошову оцінку частини земельної ділянки (Обліковий код 79:048:005)

виданий *Обєднанню співвласників багатоквартирного будинку "АКОН-140"*

Місце розташування: *м. Київ, Голосіївський район, вул. Антоновича, 140*

Функціональне використання: *землі змішаного використання*
-землі житлової забудови:4541,62 кв.м
-землі комерційного використання:68,53 кв.м

Показники	Підстава	Значення
Площа частини земельної ділянки	Технічний звіт по встановленню зовнішніх меж землекористування	4610,15 кв.м
Економіко-планувальна зона	Рішення Київської міської Ради від 26.07.2007 №43/1877 "Про затвердження технічної документації з нормативної грошової оцінки земель міста Києва та Порядку її визначення" (Додаток 2);	зона №86
Базова вартість 1 кв.м. землі	Рішення Київської міської Ради від 26.07.2007 №43/1877 "Про затвердження технічної документації з нормативної грошової оцінки земель міста Києва та Порядку її визначення" (Додаток 2);	1516,19 грн./кв.м
Коефіцієнт на функціональне використання землі	Порядок нормативної грошової оцінки земель сільськогосподарського призначення та населених пунктів (Зареєстр. в Мін. юстиції України 5.04.2006 за №388/12262)	1,00 2,50
Локальні коефіцієнти на місцезнаходження земельної ділянки у межах економіко-планувальної зони	Рішення Київської міської Ради від 26.07.2007 № 43/1877 "Про затвердження технічної документації з нормативної грошової оцінки земель міста Києва та Порядку її визначення" (дод.4)	
	- в зоні пішоходної доступності громадських центрів	1,20
	- в зоні магістралей підвищеного містоформуючого значення	1,20
	- в зоні пішоходної доступності швидкісного міського та зовнішнього пасажирського транспорту	1,15
	- в зоні регулювання забудови	1,11
	- в ареалі забруднення грунтів (важкі метали)	0,95
Узагальнюючий локальний коефіцієнт	1,20 x 1,20 x 1,15 x 1,11 x 0,95	1,75*
Коефіцієнт індексації грошової оцінки	Постанова Кабінету Міністрів України від 12.05.2000р №783 "Про проведення індексації грошової оцінки земель", Лист Державного Агентства земельних ресурсів України від 10.01.08 №14-22-6/55	1,028
	Лист Державного комітету України із земельних ресурсів від 09.01.2009 №14-22-6/87	1,152
	Лист Державного комітету України із земельних ресурсів від 11.01.2010 №641/22/6-10	1,059
Нормативна грошова оцінка частини земельної ділянки	4541,62 x 1516,19 x 1,00 x 1,00 x 1,028 x 1,152 x 1,059 68,53 x 1516,19 x 2,50 x 1,50 x 1,028 x 1,152 x 1,059	8635867,60 грн. 488660,44 грн. **9124528,04 грн.**

* згідно з додатком 5 до рішення КМР від 26.07.07 № 43/1877 "Про затвердження технічної документації з нормативної грошової оцінки земель міста Києва та Порядку її визначення" значення узагальнюючого локального коефіцієнта не повинно бути нижче 0,50 і вище 1,50.

Директор КП КМЦЗК та ПЗ **Гончар В.З.**

М.П.

Складено за допомогою ПК "Кадастр"

0410001

ПЛАТІЖНЕ ДОРУЧЕННЯ № 68

від "02" березня 200 4р.

Одержано банком

"___" _____ 200 р.
03 БЕР 2004

Платник **ОСББ "Акон-140"**

Код **26253359**

Банк платника

АППБ "Аваль" в м. **Київ**

Код банку **300335**

ДЕБЕТ рах. N **260035714**

СУМА **2,24**

Одержувач **ФУ Голосіївського р-ну**

Код **26077879**

Банк одержувача

УДК в м. **Київ**

Код банку **820019**

КРЕДИТ рах. N **33212811800002**

Сума словами

Дві грн 24 коп

Призначення платежу **Сплата за землю Жовтень – Грудень 2003 рік**

Проведено банком

"___" _____ 200___ р.

М.П.

Підпис платника _____

Підпис банку

АКЦІОНЕРНИЙ ПОШТОВО-ПЕНСІЙНИЙ БАНК
03 БЕР 2004

1 примірник

0410001

ПЛАТІЖНЕ ДОРУЧЕННЯ № 21

від " 16" лютого 200 5 р.

Одержано банком

"___" _____ 200 р.
21 ЛЮТ 2005

Платник **ОСББ "АКОН – 140"**

Код **26253359**

Банк платника

АППБ "Аваль" в м. **Київ**

Код банку **300335**

ДЕБЕТ рах. N **260035714**

СУМА **129,36**

Одержувач **ФУ Голосіївського р-ну**

Код **26077879**

Банк одержувача

УДК в м. **Київ**

Код банку **820019**

КРЕДИТ рах. N **33212811800002**

Сума словами

Сто двадцять дев"ять . 36 коп.

Призначення платежу ; 130; - ; **Земельний податок за 1 кв. 2005 р.**

Проведено банком

"___" _____ 200___ р.

Підпис платника _____

Підпис банку

АКЦІОНЕРНИЙ ПОШТОВО-ПЕНСІЙНИЙ БАНК
21 ЛЮТ 2005

«АКОН-1»
м.Київ
26253359

0410001

ПЛАТІЖНЕ ДОРУЧЕННЯ № 139

від “ 16” вересня 200 5 р.

Одержано банком

"___" _____ 200__ р.

Платник **ОСББ “АКОН-140”**

Код **26253359**

Банк платника

АППБ “Аваль” в м. **Київ**

Код банку **300335**

ДЕБЕТ рах. N **260035714**

СУМА **86,24**

Одержувач **ФУ Голосіївського р-ну**

Код **26077879**

Банк одержувача

УДК в м. **Київ**

Код банку **820019**

КРЕДИТ рах. N **33211811500002**

Сума словами

Вісімдесят шість грн. 24 коп.

Призначення платежу ;*; 130 ; ; **Земельний податок за 2005 р.**

19 ВЕР 2005

Проведено банком

"___" _____ 200__ р.

Підпис платника

Підпис банку

М.П.

0410001

ПЛАТІЖНЕ ДОРУЧЕННЯ № 160

від “ 17” жовтня 200 5 р.

Одержано банком

19 ЖОВ 2005

"___" _____ 200__ р.

130 АКЦІОНЕРНИЙ ПОШТОВО-ПЕНСІЙНИЙ БАНК «АВАЛЬ» м.Київ МФО 300335

Платник **ОСББ “АКОН-140”**

Код **26253359**

Банк платника

АППБ “Аваль” в м. **Київ**

Код банку **300335**

ДЕБЕТ рах. N **260035714**

СУМА **1221,98**

Одержувач **ФУ Голосіївського р-ну**

Код **26077879**

Банк одержувача

УДК в м. **Київ**

Код банку **820019**

КРЕДИТ рах. N **33211811500002**

Сума словами

Одна тисяча двісті двадцять одна грн. 98 коп.

Призначення платежу ;*; 130 ; ; **Земельний податок за 2005 р.**

19 ЖОВ 2005

130 АКЦІОНЕРНИЙ ПОШТОВО-ПЕНСІЙНИЙ БАНК «АВАЛЬ» м.Київ МФО 300335

Проведено банком

"___" _____ 200__ р.

Підпис платника

М.П.

«АКОН-140» Ідентифікаційний код 26253359

0410001

ПЛАТІЖНЕ ДОРУЧЕННЯ № 34

від “ 28” лютого 200 5 р.

Одержано банком

"___" 01 БЕР 2005 200__ р.

Платник ОСББ “АКОН-140”

Код 26253359

Банк платника

АППБ “Аваль” в м. Київ

Код банку 300335

ДЕБЕТ рах. N 260035714

СУМА 213,12

Одержувач ФУ Голосіївського р-ну

Код 26077879

Банк одержувача

УДК в м. Київ

Код банку 820019

КРЕДИТ рах. N 33211811500002

Сума словами

Двісті тринадцять грн. 12 коп.

Призначення платежу ; 130; - ; Земельний податок за 2005 р.

Проведено банком

"___" 01 БЕР 2005 200__ р.

М.П. Підпис платника

Підпис банку

---

1 примірник

0410001

ПЛАТІЖНЕ ДОРУЧЕННЯ № 80а

від “ 25” травня 200 5 р.

Одержано банком

"___" _____ 200__ р.

Платник ОСББ “АКОН – 140”

Код 26253359

Банк платника

АППБ “Аваль” в м. Київ

Код банку 300335

ДЕБЕТ рах. N 260035714

СУМА 172,48

Одержувач ФУ Голосіївського р-ну

Код 26077879

Банк одержувача

УДК в м. Київ

Код банку 820019

КРЕДИТ рах. N 33211811500002

Сума словами

Сто сімдесят дві грн. 48 коп.

Призначення платежу ;*; 130 ; ; Земельний податок за. 2005 р.

Об'єднання співвласників багатоквартирного будинку «АКОН-140» м.Київ * Україна * Ідентифікаційний код 26253359

Підпис платника

Проведено банком

"___" _____ 200__ р.

25 ТРА 2005

Підпис банку

0410001

ПЛАТІЖНЕ ДОРУЧЕННЯ № 08
від "30" січня 200 6 р.

Одержано банком 01 ЛЮТ 2006
"___" _____ 200__ р.

Платник **ОСББ "АКОН-140"**

Код **26253359**

Банк платника

АППБ "Аваль" в м. **Київ**

Код банку **300335**

ДЕБЕТ рах. N **260035714**

СУМА **604,12**

Одержувач **ФУ Голосіївського р-ну**

Код **26077879**

Банк одержувача

УДК в м. **Київ**

Код банку **820019**

КРЕДИТ рах. N **33211811500002**

Сума словами

Шістьсот чотири грн. 12 коп.

Призначення платежу ;*; 130 ; ; **Земельний податок за 2006 р.**

АППБ "АВАЛЬ" м.Київ, вул.Горького, 37/13 Московське відділення
Проведено банком "01" ЛЮТ 2006 р.
Код

М.П.

Підпис платника

Підпис банку

0410001

ПЛАТІЖНЕ ДОРУЧЕННЯ № 07
від "30" січня 200 6 р.

Одержано банком 01 ЛЮТ 2006
"___" _____ 200__ р.

Платник **ОСББ "АКОН-140"**

Код **26253359**

Банк платника

АППБ "Аваль" в м. **Київ**

Код банку **300335**

ДЕБЕТ рах. N **260035714**

СУМА **1,00**

Одержувач **ФУ Голосіївського р-ну**

Код **26077879**

Банк одержувача

УДК в м. **Київ**

Код банку **820019**

КРЕДИТ рах. N **33211811500002**

Сума словами

Одна грн. 00 коп.

Призначення платежу ;*; 130 ; ; **Земельний податок за 2005 р.**

АППБ "АВАЛЬ" м.Київ, вул.Горького, 37/13 Московське відділення
Проведено банком "01" ЛЮТ 2006 р.

М.П.

Підпис платника

0410001

ПЛАТІЖНЕ ДОРУЧЕННЯ № 193

від "14" листопада 200 7 р.

Одержано банком

"___" 19 ПІД 2007

Платник ОСББ "АКОН-140"

Код 26253359

Банк платника

Київська регіональна дирекція "Райффайзен банк Аваль" в м. Київ

Код банку 322904

ДЕБЕТ рах. N 26003571111810

СУМА 300,00

Одержувач УДК у Голосіївському р-ні м. Києва

Код 26077879

Банк одержувача

ГУ ДКУ у м.Києві в м. Київ

Код банку 820019

КРЕДИТ рах. N 33215811700002

Сума словами

Триста грн. 00 коп.

Призначення платежу *; 130 ; ; Земельний податок за 2007 р.

19 ПИ 2007

Проведено банком

"___" _____ 200___ р.

Підпис платника

Підпис банку

М.П.

0410001

ПЛАТІЖНЕ ДОРУЧЕННЯ № 01

від " 03" січня 200 7 р.

Одержано банком

"___" _____ 200___ р.

Москвська ... Ідентифікаційний код ...

Платник ОСББ "АКОН-140"

Код 26253359

Банк платника

"Райффайзен Банк Аваль" в м. Київ

Код банку 300335

ДЕБЕТ рах. N 260035714

СУМА 250,00

Одержувач ВДК у Голосіївському р-ні м. Києва

Код 26077879

Банк одержувача

УДК в м. Київ

Код банку 820019

КРЕДИТ рах. N 33218811600002

Сума словами

Двісті п'ятдесят грн. 00 коп.

Призначення платежу *; 130 ; ; Земельний податок за 2007 р.

«АКОН-140» Ідентифікаційний код 26253359 М.П.

Відкрите акціонерне товариство "Райффайзен Банк Аваль" Московське відділення

Проведено банком

"___" _____ 200___ р.

Підпис платника

041000

ПЛАТІЖНЕ ДОРУЧЕННЯ № 183

від "10" листопада 200 8 р.

Одержано банком

"___" 1 200 р.

Київська регіональна дирекція "Райффайзен Банк Аваль" Голосіївське районне відділення Ідентифікаційний код 143059 10 ЛИС 2008

Платник **ОСББ "АКОН-140"**

Код **26253359**

Банк платника	Код банку	ДЕБЕТ рах. N	СУМА
Київська регіональна дирекція "Райффайзен банк Аваль" в м. **Київ**	**322904**	**26003571111810**	**1000,00**

Одержувач **УДК у Голосіївському р-ні м. Києва**

Код **26077879**

Банк одержувача	Код банку	КРЕДИТ рах. N
ГУ ДКУ у м .Києві в м. **Київ**	**820019**	**33215811700002**

Сума словами

Одна тисяча грн. 00 коп.

Призначення платежу *; 130 ; ; **Земельний податок**

М.П. Підпис платника

Проведено банком "___" 1 200 р.

Київська регіональна дирекція "Райффайзен Банк Аваль" Голосіївське районне відділення Ідентифікаційний код 14305909 10 ЛИС 2008

Підпис банку

0410001

ПЛАТІЖНЕ ДОРУЧЕННЯ № 201

від "10" грудня 200 8 р.

Одержано банком

"___" 1 200 р.

Київська регіональна дирекція "Райффайзен Банк Аваль" Голосіївське районне відділення 10 ГРУ 2008

Платник **ОСББ "АКОН-140"**

Код **26253359**

Банк платника	Код банку	ДЕБЕТ рах. N	СУМА
Київська регіональна дирекція "Райффайзен банк Аваль" в м. **Київ**	**322904**	**26003571111810**	**1000,00**

Одержувач **УДК у Голосіївському р-ні м. Києва**

Код **26077879**

Банк одержувача	Код банку	КРЕДИТ рах. N
ГУ ДКУ у м .Києві в м. **Київ**	**820019**	**33215811700002**

Сума словами

Одна тисяча грн. 00 коп.

Призначення платежу *; 130 ; ; **Земельний податок**

М.П. Підпис платника

Проведено банком "___" 1 200 р.

Київська регіональна дирекція "Райффайзен Банк Аваль" Голосіївське районне відділення 10 ГРУ 2008

0410001

ПЛАТІЖНЕ ДОРУЧЕННЯ № 07

від "21" січня 200 9 р.

Одержано банком

"___" ___ 200___ р.

Київська регіональна дирекція "Райффайзен Банк Аваль" Голосіївське районне відділення Ідентифікаційний код 14305909

Платник **ОСББ "АКОН-140"**

Код **26253359**

Банк платника	Код банку	ДЕБЕТ рах. N	СУМА
Київська регіональна дирекція "Райффайзен банк Аваль" в м. **Київ**	**322904**	**26003571111810**	**1000,00**

Одержувач **УДК у Голосіївському р-ні м. Києва**

Код **26077879**

Банк одержувача	Код банку	КРЕДИТ рах. N
ГУ ДКУ у м.Києві в м. **Київ**	**820019**	**33215811700002**

Сума словами

Одна тисяча грн. 00 коп.

Призначення платежу *; 130 ; ; **Земельний податок**

М.П.

Підпис платника

Київська регіональна дирекція "Райффайзен Банк Аваль" Голосіївське районне відділення Ідентифікаційний код 14305909

Проведено банком "___" ___ 200___ р.

Підпис банку

0410001

ПЛАТІЖНЕ ДОРУЧЕННЯ № 30

від "18" лютого 200 9 р.

Одержано банком

"___" ___ 200___ р.

19 ЛЮТ 2009

Платник **ОСББ "АКОН-140"**

Код **26253359**

Банк платника	Код банку	ДЕБЕТ рах. N	СУМА
Київська регіональна дирекція "Райффайзен банк Аваль" в м. **Київ**	**322904**	**26003571111810**	**1000,00**

Одержувач **УДК у Голосіївському р-ні м. Києва**

Код **26077879**

Банк одержувача	Код банку	КРЕДИТ рах. N
ГУ ДКУ у м.Києві в м. **Київ**	**820019**	**33215811700002**

Сума словами

Одна тисяча грн. 00 коп.

Призначення платежу *; 130 ; ; **Земельний податок на 2009 рік**

М.П.

Підпис платника

Проведено банком "___" ___ 200___ р.

19 ЛЮТ 2009

ПЛАТІЖНЕ ДОРУЧЕННЯ № 138

0410001

від "04" серпня 2010 р.

Київська регіональна дирекція АТ "Райффайзен Банк Аваль" Голосіївське районне відділення
Одержано банком
"1" 04 СЕР 2010 200 р.
Ідентифікаційний код 14305909

Платник ОСББ "Акон-140"

Код 26253359

Банк платника АТ "Райффайзен банк Аваль" в м. Київ

Код банку 380805

ДЕБЕТ рах. № 26005256341

СУМА 3000,00

Отримувач УДК у Голосіївському р-ні м.Києва

Код 26077879

Банк отримувача ГУ ДКУ у м.Києві

Код банку 820019

КРЕДИТ рах. № 33215811700002

Сума словами Три тисячі грн. 00 коп.

Призначення платежу *; 130 ; ; Земельний податок за 2010 рік

ДР

М.П. «АКОН-140» м.Київ * Україна * Ідентифікаційний код 26253359

Підпис

Київська регіональна дирекція АТ "Райффайзен Банк Аваль" Голосіївське районне відділення
"1" 04 СЕР 2010
Проведено банком
Ідентифікаційний код 14305909

ПЛАТІЖНЕ ДОРУЧЕННЯ № 150

0410001

від "26" серпня 2010 р.

Київська регіональна дирекція АТ "Райффайзен Банк Аваль" Голосіївське районне відділення
Одержано банком
"2" 26 СЕР 2010 200 р.
Ідентифікаційний код 14305909

Платник ОСББ "Акон-140"

Код 26253359

Банк платника АТ "Райффайзен банк Аваль" в м. Київ

Код банку 380805

ДЕБЕТ рах. № 26005256341

СУМА 2000,00

Отримувач КП "Київський міський центр земельного кадастру та приватизації землі"

Код 32073242

Банк отримувача Регіональна філія ВАТ КБ "Хрещатик" в м. Київ

Код банку 300830

КРЕДИТ рах. № 2600118010507

Сума словами Дві тисячі грн. 00 коп.

Призначення платежу проведення нормативної грошової оцінки земельної ділянки згідно договору. № 837 від 19.09.10. Без ПДВ.

ДР

М.П.

Підпис

Проведено банком
"2" 26 СЕР 2010 200 р.
Підпис банку

ПЛАТІЖНЕ ДОРУЧЕННЯ № 197

від "27" грудня 2011 р.

Київська регіональна дирекція АТ "Райффайзен Банк Аваль" Голосіївське районне відділення
Одержано банком 1 "28" ГРУ 2011 200 р.
Ідентифікаційний код 14305909

Платник ОСББ "Акон-140"
Код 26253359
Банк платника АТ "Райффайзен банк Аваль" в м. Київ
Код банку 380805
ДЕБЕТ рах. № 26005256341
СУМА 1500,00

Отримувач УДК у Голосіївському р-ні м.Києва
Код 26077879
Банк отримувача ГУ ДКУ у м.Києві
Код банку 820019
КРЕДИТ рах. № 33215811700002

Сума словами Одна тисяча п'ятсот грн. 00 коп.

Призначення платежу ;*; 130 ; ; Земельний податок за 2012 рік

Київська регіональна дирекція АТ "Райффайзен Банк Аваль" Голосіївське районне відділення
1 28 ГРУ 2011
Проведено банком
Ідентифікаційний код 14305909

ДР

М.П. Підпис "___" _____ 200 ___ р.

Підпис банку

ПЛАТІЖНЕ ДОРУЧЕННЯ № 26

від "22" лютого 2012 р.

ЦЕНТРАЛЬНЕ ВІДДІЛЕННЯ АТ "УКРЕКСІМБАНК" у м.Києві МФО 322313
Одержано банком 22 ЛЮТ 2012 200 р.
Ідентифікаційний код [illegible]

Платник ОСББ "Акон-140"
Код 26253359
Банк платника А Т "Укрексімбанк" в м. Київ
Код банку 322313
ДЕБЕТ рах. № 26007010056419
СУМА 1241,00

Отримувач УДК у Голосіївському р-ні м.Києва
Код 38039757
Банк отримувача ГУ ДКСУ у м.Києві
Код банку 820019
КРЕДИТ рах. № 33215811700002

Сума словами Одна тисяча двісті сорок одна грн. 00 коп.

Призначення платежу ;*; 130 ; ; Земельний податок за 2012 рік

ЦЕНТРАЛЬНЕ ВІДДІЛЕННЯ АТ "УКРЕКСІМБАНК" у м.Києві МФО 322313
22 ЛЮТ 2012
Проведено банком
Ідентифікаційний код [illegible]

ДР

М.П. Підпис "___" _____ 200 ___ р.

Підпис банку

ПЛАТІЖНЕ ДОРУЧЕННЯ № 178

0410001

Одержано банком

від " 22 " жовтня 2012 р. "____" _____ 200 __ р.

Платник ОСББ "Акон-140"

Код 26253359

Банк платника

А Т "Укрексімбанк" в м. Київ

Код банку 322313

ДЕБЕТ рах. № 26007010056419

СУМА 2170,44

Отримувач УДКСУ у Голосіївському р-ні м.Києва

Код 38039757

Банк отримувача

ГУ ДКСУ у м.Києві

Код банку 820019

КРЕДИТ рах. № 33215811700002

Сума словами

Дві тисячі сто сімдесят грн. 44 коп.

Призначення платежу ; * ; 130 ; ; Земельний податок

ДР

М.П. Підпис

Проведено банком

"____" _____ 200 __ р.

Підпис банку

ПЛАТІЖНЕ ДОРУЧЕННЯ № 16

0410001

Одержано банком

від " 01 " лютого 2013 р. "____" _____ 200 __ р.

Платник ОСББ "Акон-140"

Код 26253359

Банк платника

А Т "Укрексімбанк" в м. Київ

Код банку 322313

ДЕБЕТ рах. № 26007010056419

СУМА 3000,00

Отримувач УДКСУ у Голосіївському р-ні м.Києва

Код 38039757

Банк отримувача

ГУ ДКСУ у м.Києві

Код банку 820019

КРЕДИТ рах. № 33215811700002

Сума словами

Три тисячі грн. 00 коп.

Призначення платежу ; * ; 130 ; ; Земельний податок на 2013 рік

ДР

М.П. Підпис

Проведено банком

"____" _____ 200 __ р.

0410001

ПЛАТІЖНЕ ДОРУЧЕННЯ № 87

від "20" травня 2013 р.

Одержано банком

"___" _____ 200___ р.

Платник ОСББ "Акон-140"

Код 26253359

Банк платника А Т "Укрексімбанк" в м. Київ

Код банку 322313

ДЕБЕТ рах. № 26007010056419

СУМА 1681,84

Отримувач УДКСУ у Голосіївському р-ні м.Києва

Код 38039757

Банк отримувача ГУ ДКСУ у м.Києві

Код банку 820019

КРЕДИТ рах. № 33215811700002

Сума словами

Одна тисяча шістьсот вісімдесят одна грн. 84 коп.

Призначення платежу ; * ; 130 ; ; Земельний податок на 2013 рік

ДР

М.П. Підпис

Проведено банком

"___" _____ 200___ р.

Підпис банку

0410001

ПЛАТІЖНЕ ДОРУЧЕННЯ № 131

від "22" серпня 2013 р.

Одержано банком

"___" _____ 200___ р.

Платник ОСББ "Акон-140"

Код 26253359

Банк платника А Т "Укрексімбанк" в м. Київ

Код банку 322313

ДЕБЕТ рах. № 26007010056419

СУМА 2740,92

Отримувач УДКСУ у Голосіївському р-ні м.Києва

Код 38039757

Банк отримувача ГУ ДКСУ у м.Києві

Код банку 820019

КРЕДИТ рах. № 33215811700002

Сума словами

Дві тисячі сімсот сорок грн. 92 коп.

Призначення платежу ; * ; 130 ; ; Земельний податок на 2013 рік

ДР

М.П. Підпис

Проведено банком

"___" _____ 200___ р.

0410001

ПЛАТІЖНЕ ДОРУЧЕННЯ № 245

Одержано банком

від "05" грудня 2016 р.

АТ "Укрексімбанк" у м. Києві МФО 322313 08 ГРУ 2016 27 Ідентифікаційний код 00032112

Платник ОСББ "Акон-140"

Код 26253359

Банк платника А Т "Укрексімбанк" в м. Київ

Код банку 322313

ДЕБЕТ рах. № 26007010056419

СУМА 5000,00

Отримувач УДКСУ Голосіївському р-ні м.Києва

Код 38039757

Банк отримувача ГУ ДКСУ у м.Києві

Код банку 820019

КРЕДИТ рах. № 33215811700002

Сума словами

П'ять тисяч грн. 00 коп.

Призначення платежу ; * ; 130 ; ; Земельний податок на 2016 рік

ДР

М.П. Підпис

"____" _____ 20 ___ р.

Проведено банком

Центральне відділення АТ «Укрексімбанк» у м. Києві МФО 322313 Підпис банку 08 ГРУ 2016 27 Ідентифікаційний код 00032112

0410001

ПЛАТІЖНЕ ДОРУЧЕННЯ № 198

ЦЕНТРАЛЬНЕ ВІДДІЛЕННЯ АТ "УКРЕКСІМБАНК" у м.КИЄВІ МФО 322313 Одержано банком 27 ЖОВ 2016 13 Ідентифікаційний код 00032112

від "03" жовтня 2016 р.

Платник ОСББ "Акон-140"

Код 26253359

Банк платника А Т "Укрексімбанк" в м. Київ

Код банку 322313

ДЕБЕТ рах. № 26007010056419

СУМА 5000,00

Отримувач УДКСУ Голосіївському р-ні м.Києва

Код 38039757

Банк отримувача ГУ ДКСУ у м.Києві

Код банку 820019

КРЕДИТ рах. № 33215811700002

Сума словами

П'ять тисяч грн. 00 коп.

Призначення платежу ; * ; 130 ; ; Земельний податок на 2016 рік

ЦЕНТРАЛЬНЕ ВІДДІЛЕННЯ АТ "УКРЕКСІМБАНК" у м.КИЄВІ МФО 322313 27 ЖОВ 2016 33 Ідентифікаційний код 00032112

ДР

М.П. Підпис

"____" _____ 20 ___ р.

Проведено банком

Підпис банку

ПЛАТІЖНЕ ДОРУЧЕННЯ № 09

від "11" січня 2016 р.

0410001

ЦЕНТРАЛЬНЕ ВІДДІЛЕННЯ
АТ "УКРЕКСІМБАНК" у м.КИЄВІ
Одержано банком
МФО 322313
26 СІЧ 2016 200 12
Ідентифікаційний код 00032112

Платник ОСББ "Акон-140"

Код 26253359

Банк платника А Т "Укрексімбанк" в м. Київ

Код банку 322313

ДЕБЕТ рах. № 26007010056419

СУМА 2000,00

Отримувач УДКСУ Голосіївському р-ні м.Києва

Код 38039757

Банк отримувача ГУ ДКСУ у м.Києві

Код банку 820019

КРЕДИТ рах. № 33215811700002

Сума словами

Дві тисячі грн. 00 коп.

Призначення платежу ;*; 130 ; ; Земельний податок на 2016 рік

ЦЕНТРАЛЬНЕ ВІДДІЛЕННЯ
АТ "УКРЕКСІМБАНК" у м.КИЄВІ
МФО 322313
26 СІЧ 2016 12
Проведено банком
Ідентифікаційний код 00032112

ДР

М.П. Підпис

"____" _____ 20 ___ р.

Підпис банку

ПЛАТІЖНЕ ДОРУЧЕННЯ № 33

від "09" лютого 2016 р.

0410001

Центральне відділення
АТ «Укрексімбанк» у м. Києві
Одержано банком
МФО 322313
09 ЛЮТ 2016 200 27
Ідентифікаційний код 00032112

Платник ОСББ "Акон-140"

Код 26253359

Банк платника А Т "Укрексімбанк" в м. Київ

Код банку 322313

ДЕБЕТ рах. № 26007010056419

СУМА 10000,00

Отримувач УДКСУ Голосіївському р-ні м.Києва

Код 38039757

Банк отримувача ГУ ДКСУ у м.Києві

Код банку 820019

КРЕДИТ рах. № 33215811700002

Сума словами

Десять тисяч грн. 00 коп.

Призначення платежу ;*; 130 ; ; Земельний податок на 2016 рік

Центральне відділення
АТ «Укрексімбанк» у м. Києві
МФО 322313
09 ЛЮТ 2016 27
Проведено банком
Ідентифікаційний код 00032112

ДР

М.П. Підпис

"____" _____ 20 ___ р.

Підпис банку

ПЛАТІЖНЕ ДОРУЧЕННЯ №

від "12" серпня 2015 р.

ЦЕНТРАЛЬНЕ ВІДДІЛЕННЯ
АТ "УКРЕКСІМБАНК" у м.КИЄВІ
МФО 322313
18 СЕР 2015
Ідентифікаційний код 00032112

Платник ОСББ "Акон-140"

Код 26253359

Банк платника А Т "Укрексімбанк" в м. Київ

Код банку 322313

ДЕБЕТ рах. № 26007010056419

Сума 3000,00

Отримувач УДКСУ Голосіївському р-ні м.Києва

Код 38039757

Банк отримувача ГУ ДКСУ у м.Києві

Код банку 820019

КРЕДИТ рах. № 33215811700002

Сума словами

Три тисячі грн. 00 коп.

Призначення платежу ; *; 130 ; ; Земельний податок на 2015 рік

ЦЕНТРАЛЬНЕ ВІДДІЛЕННЯ
АТ "УКРЕКСІМБАНК" у м.КИЄВІ
МФО 322313
18 СЕР 2015
Ідентифікаційний код 00032112

Проведено банком

"___" _____ 20___ р.

Підпис банку

М.П.

Підпис

Державне комунальне підприємство Обслуговуючий кооператив Співвласників багатоквартирного будинку "АКОН-140" м.Київ * Україна * Ідентифікаційний код 26253359

ПЛАТІЖНЕ ДОРУЧЕННЯ № 256

від " 25 " грудня 2014 р.

Центральне відділення АТ «Укрексімбанк» у м. Києві
МФО 322313
Одержано банком
" 26 " ГРУ 2014 р. 27
Ідентифікаційний код 00032112

Платник ОСББ "Акон-140"
Код 26253359
Банк платника А Т "Укрексімбанк" в м. Київ
Код банку 322313
ДЕБЕТ рах. № 26007010056419
СУМА 2000,00

Отримувач УДКСУ Голосіївському р-ні м.Києва
Код 38039757
Банк отримувача ГУ ДКСУ у м.Києві
Код банку 820019
КРЕДИТ рах. № 33215811700002

Сума словами
Дві тисячі грн. 00 коп.

Призначення платежу ; ; 130 ; ; Земельний податок на 2015 рік

Центральне відділення АТ «Укрексімбанк» у м. Києві
МФО 322313
2 6 ГРУ 2014 27
Ідентифікаційний код 00032112

ДР

М.П. Підпис _____ Проведено банком " ___ " _____ 20 ___ р.

Підпис банку

0410001

ПЛАТІЖНЕ ДОРУЧЕННЯ № 67

від "02" березня 200 4 р.

Одержано банком
" ___ " 03 БЕР 2004 р.

Платник ОСББ "Акон-140"
Код 26253359
Банк платника АППБ "АВАЛЬ" в м. Київ
Код банку 300335
ДЕБЕТ рах. N 260035714
СУМА 8,87

Одержувач ФУ Голосіївського р-ну
Код 26077879
Банк одержувача УДК в м. Київ
Код банку 820019
КРЕДИТ рах. N 33212811800002

Сума словами
Вісім грн 87 коп

Призначення платежу Сплата за землю Січень – Грудень 2004 рік

03 БЕР 2004
Акціонерне товариство ПЕНСІЙНИЙ БАНК "АВАЛЬ" м. Київ

М.П. Підпис платника _____ Проведено банком _____ 200___ р.

Підпис банку

0410001

ПЛАТІЖНЕ ДОРУЧЕННЯ № 75

від "10" травня 200 6 р.

Одержано банком

"___" _____ 200___ р.

12 ТРА 2006

Платник **ОСББ "АКОН – 140"**

Код **26253359**

Банк платника	Код банку	ДЕБЕТ рах. N	СУМА
АППБ "Аваль" в м. **Київ**	**300335**	**260035714**	**687,15**

Одержувач **ВДК у Голосіївському р-ні м. Києва**

Код **26077879**

Банк одержувача	Код банку	КРЕДИТ рах. N
УДК в м. **Київ**	**820019**	**33218811600002**

Сума словами

Шістьсот вісімдесят сім грн. 15 коп.

Призначення платежу ***; 130 ; ; Земельний податок за 2003 р.**

Підпис платника

Проведено банком

"___" _____ 200___ р.

Підпис банку

12 ТРА 2006

1 примірник

0410001

ПЛАТІЖНЕ ДОРУЧЕННЯ № 101

від "23" червня 200 6 р.

Одержано банком

"___" _____ 200___ р.

27 ЧЕР 2006

Платник **ОСББ "АКОН – 140"**

Код **26253359**

Банк платника	Код банку	ДЕБЕТ рах. N	СУМА
АППБ "Аваль" в м. **Київ**	**300335**	**260035714**	**755,13**

Одержувач **ВДК у Голосіївському р-ні м. Києва**

Код **26077879**

Банк одержувача	Код банку	КРЕДИТ рах. N
УДК в м. **Київ**	**820019**	**33218811600002**

Сума словами

Сімсот п"ятдесят п"ять грн. 13 коп.

Призначення платежу ***; 130 ; ; Земельний податок за 2006 р.**

Підпис платника

Проведено банком

"___" _____ 200___ р.

Підпис банку

27 ЧЕР 2006

0410001

ПЛАТІЖНЕ ДОРУЧЕННЯ № 116

Одержано банком

"___" _____ 20___ р.

30 ЧЕР 2016

від "13" червня 2016 р.

Платник ОСББ "Акон-140"

Код 26253359

Банк платника А Т "Укрексімбанк" в м. Київ

Код банку 322313

ДЕБЕТ рах. № 26007010056419

Ідентифікаційний код 00032112

СУМА 10000,00

Отримувач УДКСУ Голосіївському р-ні м.Києва

Код 38039757

Банк отримувача ГУ ДКСУ у м.Києві

Код банку 820019

КРЕДИТ рах. № 33215811700002

Сума словами

Десять тисяч грн. 00 коп.

Призначення платежу ; *; 130 ; ; Земельний податок на 2016 рік

ЦЕНТРАЛЬНЕ ВІДДІЛЕННЯ АТ "УКРЕКСІМБАНК" В М.КИЄВІ

МФО 322313

30 ЧЕР 2016

Ідентифікаційний код 00032112

ДР

Проведено банком

М.П. Підпис _____ "___" _____ 20___ р.

Підпис банку

ПЛАТІЖНЕ ДОРУЧЕННЯ № 51

0410001

Одержано банком

"____" _____ 200 ___ р.

від "02 " березня 2017 р.

Платник ОСББ "Акон-140"

Код 26253359

Банк платника А Т "Укрексімбанк" в м. Київ

Код банку 322313

ДЕБЕТ рах. № 26007010056419

СУМА 10000,00

Отримувач УДКСУ Голосіївському р-ні м.Києва

Код 38039757

Банк отримувача ГУ ДКСУ у м.Києві

Код банку 820019

КРЕДИТ рах. № 33215811700002

Сума словами

Десять тисяч грн. 00 коп.

Призначення платежу ; * ; 130 ; ; Земельний податок на 2017 рік

ДР

М.П. Підпис

Проведено банком

"____" _____ 20 ___ р.

Підпис банку

0410001

ПЛАТІЖНЕ ДОРУЧЕННЯ № 29

від "08 " лютого 2017 р.

Одержано банком
ЦЕНТРАЛЬНЕ ВІДДІЛЕННЯ АТ "УКРЕКСІМБАНК" у м.КИЄВІ
МФО 322313
10 ЛЮТ 2017
Ідентифікаційний код 00032112

Платник ОСББ "Акон-140"

Код 26253359

Банк платника А Т "Укрексімбанк" в м. Київ

Код банку 322313

ДЕБЕТ рах. № 26007010056419

СУМА 10000,00

Отримувач УДКСУ Голосіївському р-ні м.Києва

Код 38039757

Банк отримувача ГУ ДКСУ у м.Києві

Код банку 820019

КРЕДИТ рах. № 33215811700002

Сума словами

Десять тисяч грн. 00 коп.

Призначення платежу ; * ; 130 ; ; Земельний податок на 2017 рік

ЦЕНТРАЛЬНЕ ВІДДІЛЕННЯ АТ "УКРЕКСІМБАНК" у м.КИЄВІ
МФО 322313
10 ЛЮТ 2017
Ідентифікаційний код 00032112

ДР

М.П. Підпис

Проведено банком

"___" _____ 20 ___р.

Підпис банку

0410001

ПЛАТІЖНЕ ДОРУЧЕННЯ № 171

від “ 30” жовтня 200 6 р.

Одержано банком

"___" 02 ЛИС 2006 200___ р.

Платник **ОСББ “АКОН-140”**

Код **26253359**

Банк платника

“Райффайзен Банк Аваль” в м. **Київ**

Код банку **300335**

ДЕБЕТ рах. N **260035714**

СУМА **151,03**

Одержувач **ВДК у Голосіївському р-ні м. Києва**

Код **26077879**

Банк одержувача

УДК в м. **Київ**

Код банку **820019**

КРЕДИТ рах. N **33218811600002**

Сума словами

Сто п”ятдесят одна грн. 03 коп.

Призначення платежу ***; 130 ; ; Земельний податок за 2006 р.**

Проведено банком

"___" 02 ЛИС 2006 200___ р.

Підпис банку

Підпис платника

М.П.

0410001

ПЛАТІЖНЕ ДОРУЧЕННЯ № 198

від " 14 " жовтня 2014 р.

ЦЕНТРАЛЬНЕ ВІДДІЛЕННЯ АТ "УКРЕКСІМБАНК" у м.КИЄВІ
Одержано банком
МФО 322313
14 ЖОВ 2014
Ідентифікаційний код 00032112

Платник ОСББ "Акон-140"

Код 26253359

Банк платника А Т "Укрексімбанк" в м. Київ

Код банку 322313

ДЕБЕТ рах. № 26007010056419

СУМА 2000,00

Отримувач ДПІ у Голосіївському р-ні ГУ Міндоходів

Код 38745056

Банк отримувача ГУ ДКСУ у м.Києві

Код банку 820019

КРЕДИТ рах. № 33215811700002

Сума словами

Дві тисячі грн. 00 коп.

Призначення платежу ; * ; 130 ; ; Земельний податок на 2014 рік

ЦЕНТРАЛЬНЕ ВІДДІЛЕННЯ АТ "УКРЕКСІМБАНК" у м.КИЄВІ
МФО 322313
14 ЖОВ 2014
Ідентифікаційний код 00032112
Проведено банком

ДР

М.П. Підпис

"____" _____ 20____ р.

Підпис банку

0410001

ПЛАТІЖНЕ ДОРУЧЕННЯ № 61

від "12 " березня 2015 р.

ЦЕНТРАЛЬНЕ ВІДДІЛЕННЯ АТ "УКРЕКСІМБАНК" у м.КИЄВІ
Одержано банком "17" БЕР 2015 р.
МФО 322313
Ідентифікаційний код 00032112
13

Платник ОСББ "Акон-140"
Код 26253359
Банк платника А Т "Укрексімбанк" в м. Київ
Код банку 322313
ДЕБЕТ рах. № 26007010056419
СУМА 3000,00

Отримувач УДКСУ Голосіївському р-ні м.Києва
Код 38039757
Банк отримувача ГУ ДКСУ у м.Києві
Код банку 820019
КРЕДИТ рах. № 33215811700002

Сума словами
Три тисячі грн. 00 коп.

Призначення платежу ; *; 130 ; ; Земельний податок на 2015 рік

ЦЕНТРАЛЬНЕ ВІДДІЛЕННЯ АТ "УКРЕКСІМБАНК" у м.КИЄВІ
МФО 322313
17 БЕР 2015
13
Ідентифікаційний код 00032112

ДР

Проведено банком

М.П. Підпис "____" _____ 20 ___ р.

Підпис банку

0410001

ПЛАТІЖНЕ ДОРУЧЕННЯ № 124

Одержано банком "___" _____ 200 ___ р.

від "03 " червня 2015 р.

Платник ОСББ "Акон-140"
Код 26253359
Банк платника А Т "Укрексімбанк" в м. Київ
Код банку 322313
ДЕБЕТ рах. № 26007010056419
СУМА 1000,00

Отримувач УДКСУ Голосіївському р-ні м.Києва
Код 38039757
Банк отримувача ГУ ДКСУ у м.Києві
Код банку 820019
КРЕДИТ рах. № 33215811700002

Сума словами
Одна тисяча грн. 00 коп.

Призначення платежу ; *; 130 ; ; Земельний податок на 2015 рік

Проведено банком

ДР

М.П. Підпис "____" _____ 20 ___ р.

Підпис банку

0410001

ПЛАТІЖНЕ ДОРУЧЕННЯ № 90

Одержано банком
"___" _____ 200___р.

від "06" травня 2016 р.

Центральне відділення
АТ «Укрексімбанк» у м. Києві
МФО 322313
10 ТРА 2016
Ідентифікаційний код 00032112

Платник ОСББ "Акон-140"
Код 26253359
Банк платника А Т "Укрексімбанк" в м. Київ
Код банку 322313
ДЕБЕТ рах. № 26007010056419
СУМА 10000,00

Отримувач УДКСУ Голосіївському р-ні м.Києва
Код 38039757
Банк отримувача ГУ ДКСУ у м.Києві
Код банку 820019
КРЕДИТ рах. № 33215811700002

Сума словами
Десять тисяч грн. 00 коп.

Призначення платежу ;*; 130 ; ; Земельний податок на 2016 рік

Центральне відділення
АТ «Укрексімбанк» у м. Києві
МФО 322313
10 ТРА 2016
Проведено банком
Ідентифікаційний код 00032112

ДР

М.П. Підпис "___" _____ 20___р.

Підпис банку

0410001

ПЛАТІЖНЕ ДОРУЧЕННЯ № 52

Одержано банком
"___" _____ 200___р.

від "10" березня 2016 р.

ЦЕНТРАЛЬНЕ ВІДДІЛЕННЯ
АТ "УКРЕКСІМБАНК" у м.КИЄВІ
МФО 322313
14 БЕР 2016
Ідентифікаційний код 00032112

Платник ОСББ "Акон-140"
Код 26253359
Банк платника А Т "Укрексімбанк" в м. Київ
Код банку 322313
ДЕБЕТ рах. № 26007010056419
СУМА 10000,00

Отримувач УДКСУ Голосіївському р-ні м.Києва
Код 38039757
Банк отримувача ГУ ДКСУ у м.Києві
Код банку 820019
КРЕДИТ рах. № 33215811700002

Сума словами
Десять тисяч грн. 00 коп.

Призначення платежу ;*; 130 ; ; Земельний податок на 2016 рік

ЦЕНТРАЛЬНЕ ВІДДІЛЕННЯ
АТ "УКРЕКСІМБАНК" у м.КИЄВІ
МФО 322313
14 БЕР 2016
Проведено банком
Ідентифікаційний код 00032112

ДР

М.П. Підпис "___" _____ 20___р.

0410001

ПЛАТІЖНЕ ДОРУЧЕННЯ № 136

Одержано банком 19 ЛИП 2016 200 р.
Ідентифікаційний код 00032112

від "13" липня 2016 р.

Платник ОСББ "Акон-140"
Код 26253359
Банк платника А Т "Укрексімбанк" в м. Київ
Код банку 322313
ДЕБЕТ рах. № 26007010056419
СУМА 5000,00

Отримувач УДКСУ Голосіївському р-ні м.Києва
Код 38039757
Банк отримувача ГУ ДКСУ у м.Києві
Код банку 820019
КРЕДИТ рах. № 33215811700002

Сума словами
П'ять тисяч грн. 00 коп.

Призначення платежу ; *; 130 ; ; Земельний податок на 2016 рік

ДР

Проведено банком ЦЕНТРАЛЬНЕ ВІДДІЛЕННЯ АТ "УКРЕКСІМБАНК" у м.КИЄВІ 19 ЛИП 2016 Ідентифікаційний код 00032112

М.П. Підпис "___" 20___ р.

Підпис банку

0410001

ПЛАТІЖНЕ ДОРУЧЕННЯ № 179

Одержано банком ЦЕНТРАЛЬНЕ ВІДДІЛЕННЯ АТ "УКРЕКСІМБАНК" у м.КИЄВІ МФО 322313 15 ВЕР 2016 200 р. Ідентифікаційний код 00032112

від "05" вересня 2016 р.

Платник ОСББ "Акон-140"
Код 26253359
Банк платника А Т "Укрексімбанк" в м. Київ
Код банку 322313
ДЕБЕТ рах. № 26007010056419
СУМА 5000,00

Отримувач УДКСУ Голосіївському р-ні м.Києва
Код 38039757
Банк отримувача ГУ ДКСУ у м.Києві
Код банку 820019
КРЕДИТ рах. № 33215811700002

Сума словами
П'ять тисяч грн. 00 коп.

Призначення платежу ; *; 130 ; ; Земельний податок на 2016 рік

ДР

Проведено банком ЦЕНТРАЛЬНЕ ВІДДІЛЕННЯ АТ "УКРЕКСІМБАНК" у м.КИЄВІ МФО 322313 15 ВЕР 2016 Ідентифікаційний код 00032112

М.П. Підпис "___" 20___ р.

Підпис банку

від " 23 " січня 2014 р.

Одержано банком
" " 200 р.
МФО 322313 23 СІЧ 2014
Ідентифікаційний код 00032112

Платник ОСББ "Акон-140"

Код 26253359

Банк платника А Т "Укрексімбанк" в м. Київ

Код банку 322313

ДЕБЕТ рах. № 26007010056419

СУМА 2000,00

Отримувач ДПІ у Голосіївському р-ні ГУ Міндоходів

Код 38745056

Банк отримувача ГУ ДКСУ у м.Києві

Код банку 820019

КРЕДИТ рах. № 33215811700002

Сума словами Дві тисячі грн. 00 коп.

Призначення платежу ; * ; 130 ; ; Земельний податок на 2014 рік

ДР

М.П.

Підпис

Проведено банком

" " 20 р.

ЦЕНТРАЛЬНЕ ВІДДІЛЕННЯ АТ "УКРЕКСІМБАНК" у м.КИЄВІ
МФО 322313 23 СІЧ 2014
Ідентифікаційний код 00032112

Підпис банку

ПЛАТІЖНЕ ДОРУЧЕННЯ № 38

Центральне відділення 0410001
АТ «Укрексімбанк» у м. Києві
МФО 322313 Одержано банком
" 20 ЛЮТ 2014 200 р.
Ідентифікаційний код 00032112

від " 18 " лютого 2014 р.

Платник ОСББ "Акон-140"

Код 26253359

Банк платника А Т "Укрексімбанк" в м. Київ

Код банку 322313

ДЕБЕТ рах. № 26007010056419

СУМА 2000,00

Отримувач ДПІ у Голосіївському р-ні ГУ Міндоходів

Код 38745056

Банк отримувача ГУ ДКСУ у м.Києві

Код банку 820019

КРЕДИТ рах. № 33215811700002

Сума словами Дві тисячі грн. 00 коп.

Призначення платежу ; * ; 130 ; ; Земельний податок на 2014 рік

Центральне відділення
АТ «Укрексімбанк» у м. Києві
МФО 322313 20 ЛЮТ 2014 27
Ідентифікаційний код 00032112

ДР

М.П.

Підпис

Проведено банком

" " 20 р.

ПЛАТІЖНЕ ДОРУЧЕННЯ № 53

0410001

ЦЕНТРАЛЬНЕ ВІДДІЛЕННЯ АТ "УКРЕКСІМБАНК" у м.КИЄВІ
МФО 322313
Одержано банком
" " 200 р.
Ідентифікаційний код 00032112

від " 11 " квітня 2012 р.

Платник ОСББ "Акон-140"

Код 26253359

Банк платника А Т "Укрексімбанк" в м. Київ

Код банку 322313

ДЕБЕТ рах. № 26007010056419

СУМА 2740,72

Отримувач УДКСУ у Голосіївському р-ні м.Києва

Код 38039757

Банк отримувача ГУ ДКСУ у м.Києві

Код банку 820019

КРЕДИТ рах. № 33215811700002

Сума словами Дві тисячі сімсот сорок грн. 72 коп.

Призначення платежу ; * ; 130 ; ; Земельний податок за 2012 рік

ДР

М.П. Підпис

ЦЕНТРАЛЬНЕ ВІДДІЛЕННЯ АТ "УКРЕКСІМБАНК" у м.КИЄВІ
МФО 322313
Проведено банком
Ідентифікаційний код 00032112

" " 200 р.

Підпис банку

ПЛАТІЖНЕ ДОРУЧЕННЯ № 114

0410001

Одержано банком
ЦЕНТРАЛЬНЕ ВІДДІЛЕННЯ АТ "УКРЕКСІМБАНК" у м.КИЄВІ
МФО 322313
26 ЛИП 2012
13
Ідентифікаційний код 00032112

від " 26 " липня 2012 р.

Платник ОСББ "Акон-140"

Код 26253359

Банк платника А Т "Укрексімбанк" в м. Київ

Код банку 322313

ДЕБЕТ рах. № 26007010056419

СУМА 1370,56

Отримувач УДКСУ у Голосіївському р-ні м.Києва

Код 38039757

Банк отримувача ГУ ДКСУ у м.Києві

Код банку 820019

КРЕДИТ рах. № 33215811700002

Сума словами Одна тисяча триста сімдесят грн. 56 коп.

Призначення платежу ; * ; 130 ; ; Земельний податок за 2012 рік

ДР

М.П. Підпис

ЦЕНТРАЛЬНЕ ВІДДІЛЕННЯ АТ "УКРЕКСІМБАНК" у м.КИЄВІ
МФО 322313
26 ЛИП 2012
13
Проведено банком
Ідентифікаційний код 00032112

" " 200 р.

Підпис банку

ПЛАТІЖНЕ ДОРУЧЕННЯ № 96

від "16" червня 2011 р.

Київська регіональна дирекція АТ "Райффайзен Банк Аваль" Голосіївське районне відділення
2 Одержано банком "17" ЧЕР 2011 200 р.
Ідентифікаційний код 14305909

Платник ОСББ "Акон-140"

Код 26253359

Банк платника АТ "Райффайзен банк Аваль" в м. Київ

Код банку 380805

ДЕБЕТ рах. № 26005256341

СУМА 1370,46

Отримувач УДК у Голосіївському р-ні м.Києва

Код 26077879

Банк отримувача ГУ ДКУ у м.Києві

Код банку 820019

КРЕДИТ рах. № 33215811700002

Сума словами Одна тисяча триста сімдесят грн. 46 коп.

Призначення платежу ;*; 130 ; ; Земельний податок за 2011 рік

ДР

М.П. Підпис "___" 200 р.

Київська регіональна дирекція АТ "Райффайзен Банк Аваль" Голосіївське районне відділення
2 Проведено банком 17 ЧЕР 2011
Ідентифікаційний код 14305909

Підпис банку

ПЛАТІЖНЕ ДОРУЧЕННЯ № 154

від "18" жовтня 2011 р.

Київська регіональна дирекція АТ "Райффайзен Банк Аваль" Голосіївське районне відділення
1 Одержано банком "19" ЖОВ 2011 200 р.
Ідентифікаційний код 14305909

Платник ОСББ "Акон-140"

Код 26253359

Банк платника АТ "Райффайзен банк Аваль" в м. Київ

Код банку 380805

ДЕБЕТ рах. № 26005256341

СУМА 1370,46

Отримувач УДК у Голосіївському р-ні м.Києва

Код 26077879

Банк отримувача ГУ ДКУ у м.Києві

Код банку 820019

КРЕДИТ рах. № 33215811700002

Сума словами Одна тисяча триста сімдесят грн. 46 коп.

Призначення платежу ;*; 130 ; ; Земельний податок за 2011 рік

ДР

М.П. Підпис "___" 200 р.

Київська регіональна дирекція АТ "Райффайзен Банк Аваль" Голосіївське районне відділення
1 Проведено банком 19 ЖОВ 2011
Ідентифікаційний код 14305909

Ідентифікаційний код 14305909

Підпис банку

ПЛАТІЖНЕ ДОРУЧЕННЯ № 169

від " 27 " вересня 2010 р.

Київська регіональна дирекція АТ "Райффайзен Банк Аваль" Голосіївське районне відділення
Одержано банком
2 " 28 ВЕР 2010 200 р.
Ідентифікаційний код 14305909

Платник ОСББ "Акон-140"
Код 26253359
Банк платника АТ "Райффайзен банк Аваль" в м. Київ
Код банку 380805
ДЕБЕТ рах. № 26005256341
СУМА 2000,00

Отримувач КП "Київський міський центр земельного кадастру та приватизації землі"
Код 32073242
Банк отримувача Регіональна філія ВАТ КБ "Хрещатик" в м. Київ
Код банку 300830
КРЕДИТ рах. № 2600118010507

Сума словами Дві тисячі грн. 00 коп.

Призначення платежу проведення нормативної грошової оцінки земельної ділянки згідно договору. № 1011 від 23.09.10. Без ПДВ.

ДР

М.П. Підпис "___" 200 р.

Київська регіональна дирекція АТ "Райффайзен Банк Аваль" Голосіївське районне відділення
Проведено банком 2 28 ВЕР 2010
Ідентифікаційний код 14305909
Підпис банку

ПЛАТІЖНЕ ДОРУЧЕННЯ № 28

від " 21 " лютого 2011 р.

Київська регіональна дирекція АТ "Райффайзен Банк Аваль" Голосіївське районне відділення
Одержано банком
1 " 21 ЛЮТ 2011 200 р.
Ідентифікаційний код 14305909

Платник ОСББ "Акон-140"
Код 26253359
Банк платника АТ "Райффайзен банк Аваль" в м. Київ
Код банку 380805
ДЕБЕТ рах. № 26005256341
СУМА 3142,42

Отримувач УДК у Голосіївському р-ні м.Києва
Код 26077879
Банк отримувача ГУ ДКУ у м.Києві
Код банку 820019
КРЕДИТ рах. № 33215811700002

Сума словами Три тисячі сто сорок дві грн. 42 коп.

Призначення платежу *; 130 ; ; Земельний податок за 2011 рік

ДР

М.П. Підпис "___" 200 р.

Київська регіональна дирекція АТ "Райффайзен Банк Аваль" Голосіївське районне відділення
Проведено банком 1 21 ЛЮТ 2011
Ідентифікаційний код 14305909
Підпис банку

0410001

ПЛАТІЖНЕ ДОРУЧЕННЯ № 52

від "27" березня 200 9 р.

Одержано банком

"2" БЕР 2009 200 р.

Київська регіональна дирекція "Райффайзен Банк Аваль" Голосіївське районне відділення

Платник ОСББ "АКОН-140"

Код 26253359

Банк платника	Код банку	ДЕБЕТ рах. N	СУМА
Київська регіональна дирекція "Райффайзен банк Аваль" в м. Київ	322904	26003571111810	3000,00

Одержувач УДК у Голосіївському р-ні м. Києва

Код 26077879

Банк одержувача	Код банку	КРЕДИТ рах. N
ГУ ДКУ у м.Києві в м. Київ	820019	33215811700002

Сума словами

Три тисячі грн. 00 коп.

Призначення платежу *; 130 ; ; Земельний податок на 2009 рік

Київська регіональна дирекція "Райффайзен Банк Аваль" Голосіївське районне відділення

"2" БЕР 2009 Проведено банком

"___" _____ 200__ р.

М.П. Підпис платника Підпис банку

ПЛАТІЖНЕ ДОРУЧЕННЯ № 18

від "03" лютого 2010 р.

Одержано банком

"3" 04 ЛЮТ 2010 200 р.

Київська регіональна дирекція "Райффайзен Банк Аваль" Голосіївське районне відділення

Ідентифікаційний код 14305909

Платник ОСББ "Акон-140"

Код 26253359

Банк платника	Код банку	ДЕБЕТ рах. №	СУМА
Київська регіональна дирекція "Райффайзен банк Аваль" в м. Київ	322904	26003571111810	3501,62

Отримувач УДК у Голосіївському р-ні м.Києва

Код 26077879

Банк отримувача	Код банку	КРЕДИТ рах. №
ГУ ДКУ у м.Києві	820019	33215811700002

Сума словами

Три тисячі п"ятсот одна грн. 62 коп.

Призначення платежу *; 130 ; ; Земельний податок за 2010 рік

ДР

М.П. Підпис

Проведено банком

"___" _____ 200__ р.

Київська регіональна дирекція "Райффайзен Банк Аваль" Голосіївське районне відділення

"3" 04 ЛЮТ 2010

0410001

ПЛАТІЖНЕ ДОРУЧЕННЯ № 10

від "28" січня 200 8 р.

Одержано банком

"____" _____ 200__ р.

Платник **ОСББ "АКОН-140"**

Код **26253359**

Банк платника

Київська регіональна дирекція "Райффайзен банк Аваль" в м. **Київ**

Код банку **322904**

ДЕБЕТ рах. N **26003571111810**

СУМА **2000,00**

Одержувач **УДК у Голосіївському р-ні м. Києва**

Код **26077879**

Банк одержувача

ГУ ДКУ у м.Києві в м. **Київ**

Код банку **820019**

КРЕДИТ рах. N **33215811700002**

Київська регіональна дирекція "Райффайзен Банк Аваль" Голосіївське районне відділення Ідентифікаційний код 14305909 5

Сума словами

Дві тисячі грн. 00 коп.

Призначення платежу *; 130 ; ; **Земельний податок за 2008 р.**

М.П.

Підпис платника

Проведено банком

"____" _____ 200__ р.

Підпис банку

0410001

ПЛАТІЖНЕ ДОРУЧЕННЯ № 77

від "13" травня 200 8 р.

16 ТРА 2008

Одержано банком

"____" _____ 200__ р.

Київська регіональна дирекція "Райффайзен Банк Аваль" Голосіївське районне відділення Ідентифікаційний код 14305909 7

Платник **ОСББ "АКОН-140"**

Код **26253359**

Банк платника

Київська регіональна дирекція "Райффайзен банк Аваль" в м. **Київ**

Код банку **322904**

ДЕБЕТ рах. N **26003571111810**

СУМА **2012,11**

Одержувач **УДК у Голосіївському р-ні м. Києва**

Код **26077879**

Банк одержувача

ГУ ДКУ у м.Києві в м. **Київ**

Код банку **820019**

КРЕДИТ рах. N **33215811700002**

Сума словами

Дві тисячі дванадцять грн. 11 коп.

Призначення платежу *; 130 ; ; **Земельний податок за 2008 р.**

Київська регіональна дирекція "Райффайзен Банк Аваль" Голосіївське районне відділення Ідентифікаційний код 14305909 7

Проведено банком

16 ТРА 2008 200__ р.

М.П.

Підпис платника

0410001

ПЛАТІЖНЕ ДОРУЧЕННЯ № 19

від "15" лютого 200 7 р.

Одержано банком

"____" _____ 200__ р.

Платник **ОСББ "АКОН – 140"**

Код **26253359**

Банк платника

"Райффайзен Банк Аваль" в м. **Київ**

Код банку **300335**

ДЕБЕТ рах. N **260035714**

СУМА **914,00**

Одержувач **УДК у Голосіївському р-ні м. Києва**

Код **26077879**

Банк одержувача

ГУ ДКУ у м .Києві в м. **Київ**

Код банку **820019**

КРЕДИТ рах. N **33215811700002**

Сума словами

Дев"ятьсот чотирнадцять грн. 00 коп.

Призначення платежу *; 130 ; ; **Земельний податок за 2007 р.**

003 Відкрите акціонерне товариство "Райффайзен Банк Аваль" Московське відділення Ідентифікаційний код 14305909

15 ЛЮТ 2007

Проведено банком

"____" _____ 200__ р.

М.П.

Підпис платника

Підпис банку

0410001

ПЛАТІЖНЕ ДОРУЧЕННЯ № 89

від " 01" червня 200 7 р.

Одержано банком

"____" _____ 200__ р.

Платник **ОСББ "АКОН-140"**

Код **26253359**

Банк платника

Київська регіональна дирекція "Райффайзен банк Аваль" в м. **Київ**

Код банку **322904**

ДЕБЕТ рах. N **26003571111810**

СУМА **1160,43**

Одержувач **УДК у Голосіївському р-ні м. Києва**

Код **26077879**

Банк одержувача

ГУ ДКУ у м .Києві в м. **Київ**

Код банку **820019**

КРЕДИТ рах. N **33215811700002**

Сума словами

Одна тисяча сто шістдесят грн. 43 коп.

Призначення платежу *; 130 ; ; **Земельний податок за 2007 р.**

М.П.

Підпис платника

"____" _____ 200__

01 ЧЕР 2007 Київська регіональна дирекція "Райффайзен Банк Аваль" Голосіївське регіональне відділення

Проведено банком

ПЛАТІЖНЕ ДОРУЧЕННЯ

від “ 15” листопада 200 5 р.

Одержано банком

“ ” 200 р.

17 ЛИС 2005

130 АКЦІОНЕРНИЙ ПОШТОВО-ЕКСПОРТНИЙ БАНК «АВАЛЬ» м. КИЇВ МФО 300335

Платник ОСББ “АКОН – 140”

Код 26253359

Банк платника

АППБ “Аваль” в м. Київ

Код банку 300335

ДЕБЕТ рах. N 260035714

СУМА 1829,30

Одержувач ФУ Голосіївського р-ну

Код 26077879

Банк одержувача

УДК в м. Київ

Код банку 820019

КРЕДИТ рах. N 33211811500002

Сума словами

Одна тисяча вісімсот двадцять дев”ять грн. 30 коп.

Призначення платежу ;*; 130 ; ; Земельний податок за 2004 р.

17 ЛИС 2005

130 АКЦІОНЕРНИЙ ПОШТОВО-ЕКСПОРТНИЙ БАНК «АВАЛЬ» м. КИЇВ МФО 300335

Проведено банком

“ ” 200 р.

Підпис платника

Підпис банку

м.Київ * Україна * Житлово-будівельний кооператив «АКОН-140» Ідентифікаційний код 26253359

0410001

ПЛАТІЖНЕ ДОРУЧЕННЯ № 183

від “ 29” листопада 200 5 р.

Одержано банком

“ ” 01 ГРУ 2005 200 р.

Платник ОСББ “АКОН-140”

Код 26253359

Банк платника

АППБ “Аваль” в м. Київ

Код банку 300335

ДЕБЕТ рах. N 260035714

СУМА 52,76

Одержувач ФУ Голосіївського р-ну

Код 26077879

Банк одержувача

УДК в м. Київ

Код банку 820019

КРЕДИТ рах. N 33211811500002

Сума словами

П”ятдесят дві грн. 76 коп.

Призначення платежу ;*; 130 ; ; Земельний податок за 2005 р.

01 ГРУ 2005

Проведено банком

“ ” 200 р.

М.П.

Підпис платника

ВИТЯГ З ЧЕРГОВОГО КАДАСТРОВОГО ПЛАНУ

дані міського земельного кадастру від 26.03.2019

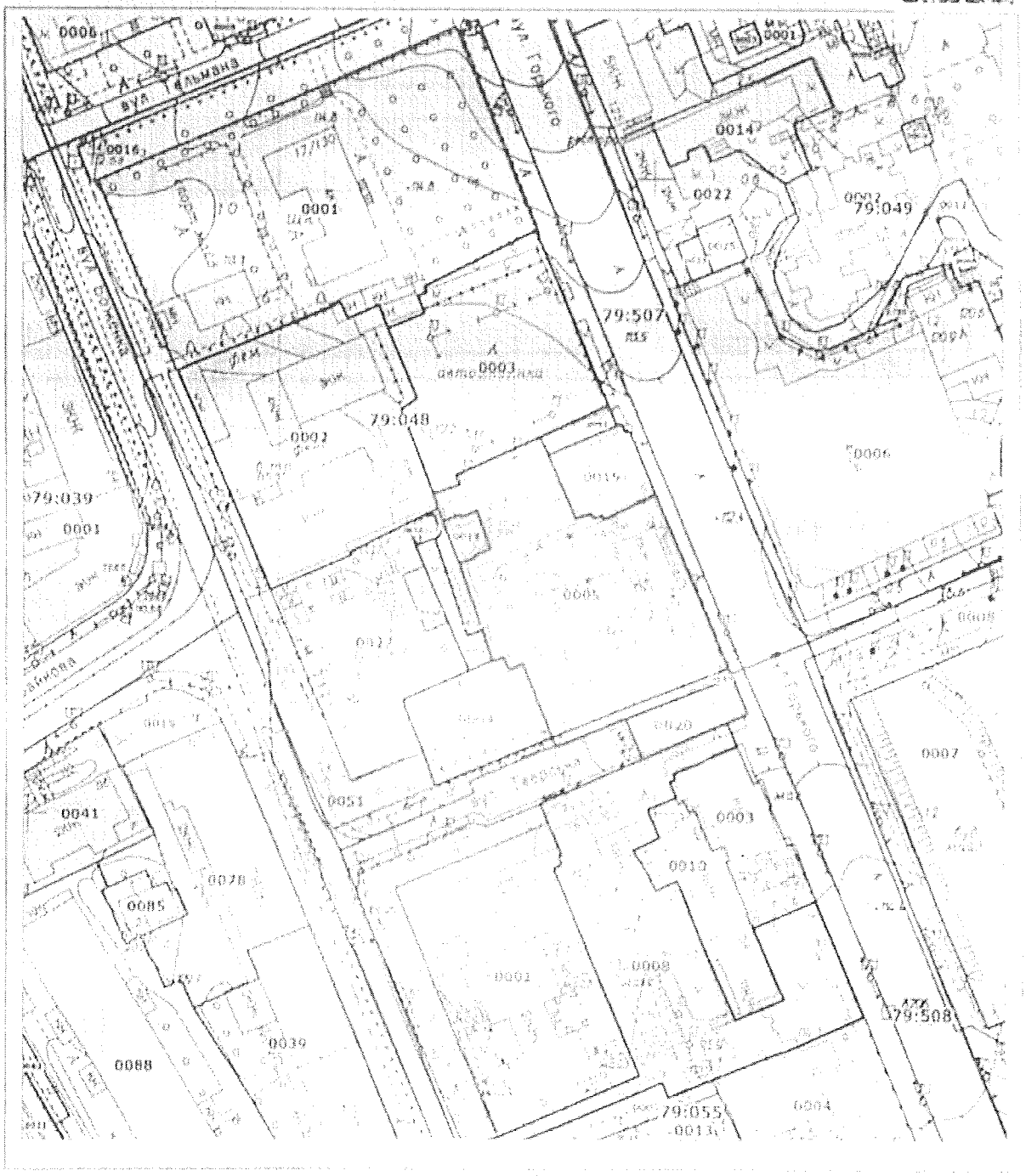

Масштаб 1:2000

Умовні позначення:

- Межі кадастрових кварталів
- Межі земельних ділянок відповідно до реєстру земельних ділянок
- Земельні ділянки згідно технічних звітів по інвентаризації
- Земельні ділянки, на які зареєстровано (в процесі оформлення) право користування чи володіння

ЗГІДНО З ОРИГІНАЛОМ

АКОП-140

Виконавець: Замовлення № 366

Клопотання

К-39056

від 31.05.2019

2 347999990560

До справи К-39056
Департамент земельних ресурсів
Код земельної ділянки
79:048:0029

Київська міська рада
м. Київ, вул. Хрещатик, 36

ОСББ «АКОН-140»
найменування юридичної особи або П. І. Б. фізичної особи - підприємця, громадянина

вул. Антоновича, 140
місцезнаходження юридичної особи / адреса місця проживання фізичної особи - підприємця або громадянина

вул. Антоновича, 140, тел: 0980148092
адреса для листування, телефон

КЛОПОТАННЯ
ЩОДО ДОЗВОЛУ НА РОЗРОБЛЕННЯ ПРОЕКТУ ЗЕМЛЕУСТРОЮ ЩОДО ВІДВЕДЕННЯ ЗЕМЕЛЬНОЇ ДІЛЯНКИ

Відповідно до Земельного кодексу України та Закону України "Про землеустрій" прошу надати дозвіл на розроблення проекту землеустрою щодо відведення земельної ділянки

Відомості про земельну ділянку:

місце розташування (адреса)
м. Київ, вул. Антоновича, 140

кадастровий номер 79:048:0005, 79:048:0020, 79:048:0021, 79:048:0055

орієнтовний розмір 5613,77 (кв. метрів)

цільове призначення 02:03 [illegible]

від права, на якому зацікавлена особа має намір оформити земельну ділянку **постійне користування**
(оренда, постійне користування, власність)

З Порядком набуття прав на землю із земель комунальної власності міста Києва, затвердженим рішенням Київської міської ради від [illegible] № [illegible] ознайомлений

Голова правління Терещенко М.П.
П. І. Б. керівника юридичної особи, фізичної особи - підприємця (уповноваженої особи) або громадянина

підпис

Печатка юридичної особи / фізичної особи - підприємця

ДОГОВІР № 1
на охорону об'єкту

м. Київ «1» 10 2018 року

Об'єднання співвласників багатоквартирного будинку «Акон-140», в особі Голови правління Подольської Н.Л. що діє на підставі Статуту, далі іменоване "ЗАМОВНИК", з однієї сторони, та Приватне підприємство "ПРИВАТ - "ОРФЕЙ" в особі директора Корєнєва В.А., що діє на підставі Статуту та ліцензії МВС України АВ №540307 від 15.07.2010 року надалі "ВИКОНАВЕЦЬ", з іншої сторони, уклали цей договір.

1. ПРЕДМЕТ ДОГОВОРУ

1.1. ЗАМОВНИК доручає, а ВИКОНАВЕЦЬ бере на себе зобов'язання з цілодобової охорони об'єкту Замовника, здійснення перепускного режиму, збереження матеріальних цінностей, зданих під охорону, а також зобов'язання щодо забезпечення загального порядку, особистої безпеки мешканців будинку, клієнтів і відвідувачів ЗАМОВНИКА, які знаходяться на території об'єкта, за що одержує грошову винагороду.

2. ПРАВА ТА ЗОБОВ'ЯЗАННЯ СТОРІН

2.1. ЗАМОВНИК зобов'язаний:
Узгодити розроблену та введену у дію Інструкцію охоронникам, що здійснюють охорону об'єкту.
Забезпечити:
- чергове освітлення у темний час доби території об'єкту, прийнятого під охорону, та підступів до нього таким чином, щоб вони були доступні для спостереження співробітникам охорони;
- здійснення заходів протипожежної профілактики та дотримання співробітниками ЗАМОВНИКА заходів пожежної безпеки:
- вільний доступ співробітників ВИКОНАВЦЯ до засобів пожежогасіння;
стійким міським або мобільним телефонним зв'язком;
ВИКОНАВЦЯ списками:
- автомобілів, що мають право проїзду на територію;
- посадових осіб, які мають право надавати дозвіл на винесення (вивезення) матеріальних цінностей та майна з території об'єкту, що охороняється, із зразками їх підписів;
- забезпечити належні умови для збереження майна та матеріальних цінностей і сприяти ВИКОНАВЦЕВІ у виконанні ним завдань з охорони, а також у вдосконаленні організації охорони об'єкту.
2.2. Виконувати рекомендації ВИКОНАВЦЯ щодо дотримання встановленого режиму охорони, впровадження та утримання у робочому стані технічних засобів охорони відповідно до вимог чинних інструкцій, настанов та інших нормативних документів.
Не залучати співробітників ВИКОНАВЦЯ до робіт, не пов'язаних з охороною об'єкту.

2.3. ЗАМОВНИК, у особі керівництва, його заступників, має право:
2.3.1. Перевіряти несення чергування співробітниками ВИКОНАВЦЯ, а також віддавати їм вказівки, якщо це не суперечить вимогам цього договору та Інструкції охоронникам, які здійснюють охорону об'єкту, з відображенням результатів перевірки і вказівок у книзі контролю.
2.3.2. Вимагати від ВИКОНАВЦЯ належного виконання зобов'язань за договором при здійсненні заходів охорони на об'єкті.

2.3.3. Визначати довірену особу для взаємовідносин з ВИКОНАВЦЕМ з питань здійснення заходів охорони.
2.3.4. Інформувати керівництво ВИКОНАВЦЯ про недоліки у здійсненні працівниками ВИКОНАВЦЯ договірних зобов'язань.
2.3.5. Погоджувати з ВИКОНАВЦЕМ: вид заходів охорони; умови початку (закінчення) здійснення заходів охорони.
2.3.6. Звертатися до ВИКОНАВЦЯ з письмовим поданням про необхідність здійснення разових заходів охорони у обсязі і часі більшому, ніж це передбачено умовами договору, з оплатою послуг у встановленому цим договором порядку.

2.4. ВИКОНАВЕЦЬ зобов'язаний:
2.4.1. Виділяти працівників для виконання заходів охорони, озброєних спеціальними засобами індивідуального захисту і активної оборони. Вид зброї, спеціальних засобів індивідуального захисту і активної оборони, зв'язку, форма одягу працівників, за узгодженням із ЗАМОВНИКОМ, визначається посадовою особою ВИКОНАВЦЯ, яка відповідальна за організацію виконання договірних зобов'язань.
2.4.2. Організувати та забезпечити охорону майна, матеріальних цінностей та обладнання ЗАМОВНИКА, що здаються під охорону.
2.4.3. Попереджувати виникнення конфліктних ситуацій, що створюють загрозу для безпеки об'єкту охорони та людей, які знаходяться на об'єкті охорони.
2.5. При здійсненні заходів охорони знати:
- архітектурно-будівельну, інженерно-технічну характеристику приміщень і місцевості, яка прилягає до місць виконання договірних зобов'язань;
- розташування найближчих правоохоронних і лікувальних закладів та їх спеціалізацію;
- посадових осіб із складу адміністрації ЗАМОВНИКА, а також із складу його відомчих служб безпеки для забезпечення, при необхідності, взаємодії з ними у період здійснення заходів охорони;
- розташування на об'єкті місць загального користування;
- розташування на об'єкті засобів зв'язку, охоронної (охоронно-пожежної) сигналізації, засобів пожежогасіння та вміти ними користуватися.
З усіх питань підтримання громадського порядку на об'єкті, що охороняється, діяти відповідно до чинного законодавства України та умов цього договору.
Забезпечити дотримання встановлених правил пожежної безпеки на посту силами співробітників охорони під час несення ними чергування, а у випадку виникнення на об'єкті пожежі або спрацювання пожежної сигналізації - негайно викликати пожежний підрозділ та вжити заходів для ліквідації пожежі.

3. ВАРТІСТЬ ПОСЛУГ І ПОРЯДОК РОЗРАХУНКІВ СТОРІН

3.1. Оплата ЗАМОВНИКОМ послуг з охорони здійснюється щомісячно, на умовах попередньої оплати, не пізніше 05 числа кожного поточного місяця шляхом перерахування на поточний рахунок ВИКОНАВЦЯ суми зазначеної у рахунку-фактурі (Додаток №1), підписаному ЗАМОВНИКОМ і ВИКОНАВЦЕМ.
3.2. Розмір оплати за виконані роботи може змінюватися за взаємною згодою сторін.
3.3. У випадку несвоєчасної оплати послуг, ЗАМОВНИК зобов'язаний сплатити пеню у розмірі 0,2% від суми заборгованості за кожну добу прострочення
3.4. ВИКОНАВЕЦЬ є платником єдиного податку 5%.

4.ТЕРМІН ДІЇ ДОГОВОРУ

4.1. Даний договір набуває чинності з моменту підписання і діє до 31 грудня 2018 року.
4.2 Якщо за 30 днів до закінчення терміну дії договору жодна з сторін не попередить письмово другу сторону про свій намір розірвати договір, його дія продовжується на наступний календарний рік.

4.3. Договір може бути розірваний в односторонньому порядку однією із сторін з письмовим повідомленням другої сторони за 30 діб.

5. ІНШІ УМОВИ

5.1. Умови даного договору може бути змінено лише за взаємним погодженням сторін.
5.2. Даний договір складено українською мовою і підписано у двох примірниках, кожен з яких має однакову юридичну силу і зберігається у сторін.
5.3. Усі зміни і доповнення до договору дійсні лише у випадку, коли їх оформлено у письмовій формі та підписано двома сторонами.
5.4. Взаємовідносини сторін, передбачені цим договором, є конфіденційними, тому не підлягають розголошенню третій стороні, передаються лише за згодою зацікавленої сторони.
5.5. Співробітники ВИКОНАВЦЯ зобов`язані зберігати комерційну таємницю ЗАМОВНИКА, яка стала їм відома у зв'язку з виконанням умов даного Договору.

6. РЕКВІЗИТИ ТА ПІДПИСИ СТОРІН

ВИКОНАВЕЦЬ	**ЗАМОВНИК**
ПП. "ПРИВАТ-ОРФЕЙ»	**Об'єднання співвласників багатоквартирного будинку «Акон-140»**
м. Вишневе, вул. Святоюріївська, 22, кв. 87 р/р 26002010007793 в АКБ «ІНДУСТРІАЛБАНК» МФО 313849 ЗКПО 36963941	м. Київ, вул. Антоновича, 140 р/р 26007010056419 в АТ "Укрексімбанк" МФО 322313
Директор **В.А. Корєнєв**	**Голова правління** **Н.Л. Подольська**

ГОЛОСІЇВСЬКА РАЙОННА
в м. Києві РАДА

03150, м. Київ - 150
вул. Червоноармійська, 98
тел. 269-86-09, факс 269-13-34

2003 р. № [illegible]
На вх. 640-Р, 1205-Р

Заступнику голови Київської
міської державної адміністрації,
Начальнику Головного управління
земельних ресурсів м. Києва
М. [illegible]
м. Київ, вул. Хрещатик, 32-А

Відповідно до запиту Головного управління земельних ресурсів [illegible] міської державної адміністрації від 7.04.2003 р. № [illegible] постійної комісії з питань житла, комунального [illegible] земекористування [illegible] протоколу № 31 від 14 квітня 2003 [illegible] висновку щодо оформлення [illegible] земельною ділянкою для експлуатації [illegible] будинку по вул. Антоновича, 140 [illegible] вирішення питання щодо оформлення [illegible] земельною ділянкою [illegible] Антоновича, 140 [illegible]

Голова Ради [illegible] Г.І. Сергієнко

Від. [illegible] ГВ
[illegible]

КИЇВСЬКА МІСЬКА ДЕРЖАВНА АДМІНІСТРАЦІЯ

ГОЛОВНЕ УПРАВЛІННЯ МІСТОБУДУВАННЯ, АРХІТЕКТУРИ ТА ДИЗАЙНУ МІСЬКОГО СЕРЕДОВИЩА

[illegible]

Начальнику Головного управління земельних ресурсів Муховикову А.М.

[illegible] № [illegible]
м. Київ

На звернення
від 30.11.02 № 225-КР-28835/2

[illegible] Київрем
[illegible] № [illegible]

ВИСНОВОК

[illegible] для відведення земельної ділянки

[illegible] **житловий будинок та прилегла територія**

[illegible] вул. Антоновича 14 [illegible] району міста

[illegible] ОСББ "Хазяїн-140"

[illegible] м. Київ, вул. Антоновича 14

Містобудівна характеристика земельної ділянки:
- функціональна зона - Центральна;
- [illegible] територія багатоповерхової житлової забудови
- [illegible] зона регулювання забудови третьої категорії

[illegible] землекористування:
- земельну ділянку надати поза межами червоних ліній вулиць
- створити та забезпечити умови вільного доступу для прокладання нових, реконструкції та експлуатації існуючих інженерних мереж та споруд, що знаходяться в межах земельної території
- [illegible] земельного законодавства
- [illegible] між землекористувачем
- [illegible] земельного законодавства по встановленню обмежень на землекористування
- забезпечити дотримання вимог чинного законодавства по охороні культурної спадщини

[illegible] не заперечуємо проти розроблення проекту відведення земельної ділянки для обслуговування та експлуатації житлового будинку та прилеглої території. Проект відведення земельної ділянки подати на погодження до Головкиївархітектури відповідно до Земельного кодексу України (ст. 123, 124).

Додаток: схема місця розташування земельної ділянки на аркуші паперу

В.о. начальника [illegible] *С. Вавушкін*

31

КИЇВСЬКА МІСЬКА ДЕРЖАВНА АДМІНІСТРАЦІЯ

ГОЛОВНЕ УПРАВЛІННЯ МІСТОБУДУВАННЯ, АРХІТЕКТУРИ ТА ДИЗАЙНУ МІСЬКОГО СЕРЕДОВИЩА

01001, м.Київ-1, вул. Хрещатик, 32, тел.: (044) 235 10 25, 221 25 45, тел./факс: 229 41 67, http://www.grad.kiev.ua

30.03.04 № 19-2637

м.Київ

Начальнику Головного управління земельних ресурсів Муховикову А.М.

на доручення
від 26.11.2002 № 225-КР-28835/2

на запит Київзему
від 16.01.2004 № 03-18/1283

ВИСНОВОК

щодо умов використання земельної ділянки, наявних містобудівних обмежень та обтяжень, які мають враховуватись при затвердженні проекту відведення земельної ділянки

Об'єкт: **житловий будинок**

Адреса об'єкта: вул. Антоновича, 140, Голосіївський район м. Києва

Замовник: **ОСББ "Акон-140"**

Адреса замовника: м. Київ, вул. Антоновича, 140

Містобудівна характеристика земельної ділянки:

- відповідно до Генерального плану розвитку міста, затвердженого рішенням Київради від 28.03.02 № 370/1804, територія за функціональним призначенням належить до сельбищної території.

Згідно з чинним містобудівним законодавством, відповідними нормами та правилами, для даної земельної ділянки визначені наступні *містобудівні обмеження та обтяження землекористування:*

- земельну ділянку надати поза межами червоних ліній вулиць;
- об'єкт розмістити поза межами охоронних зон інженерних комунікацій;
- створити та забезпечити умови вільного доступу для прокладання нових, реконструкції та експлуатації існуючих інженерних мереж та споруд, що знаходяться в межах зазначеної території;
- надати земельну ділянку відповідно до чинного законодавства в межах, визначених матеріалами технічного звіту по встановленню зовнішніх меж землекористування;
- питання майново-правового характеру вирішити у встановленому законодавством порядку;
- забезпечити дотримання вимог чинного законодавства з охорони культурної спадщини;
- забезпечити виконання вимог земельного сервітуту використання проходів та проїздів загального користування.

З урахуванням зазначених вимог, Головне управління містобудування, архітектури та дизайну міського середовища не заперечує проти відведення земельної ділянки в установленому законодавством порядку для експлуатації та обслуговування житлового будинку та благоустрою прилеглої території.

Додаток: схема місця розташування земельної ділянки на звороті аркуша.

Начальник *В.Присяжнюк*

ГКА вхідний № 371 04

Схема меж землекористування, М 1:2000

Занесено в містобудівний кадастр

53

Міністерство охорони здоров'я України
ГОЛОВНИЙ ДЕРЖАВНИЙ САНІТАРНИЙ ЛІКАР м.Києва
04053,м.Київ, вул.Некрасовська, 10/8 Телефон 216-54-86

№ 5735 від 09.08.03р.
На №03-18/5869 від 07.04.03р.

Першому заступнику
начальника Головного
управління земельних ресурсів
Ніколюку П.І.

Щодо відведення земельної ділянки для обслуговування житлового будинку та благоустрою прилеглої території

Головному державному
санітарному лікарю
Голосіївський район
Кушнір Л.В.

Розглянуто Ваше звернення з питання відведення земельної ділянки для обслуговування житлового будинку та благоустрою прилеглої території на вул. Антоновича (Горького),140 у Голосіївському районі м.Києва для Об'єднання співвласників багатоквартирного будинку "Акон-140".

Подані документи:

- Лист-запит Головного управління земельних ресурсів від 07.04.03р. № 03-18/5869;
- Копія доручення Київської міської ради від 26.11.02р. № 225-КР-2835/2;
- Ситуаційний план.

Ділянка розташована в правобережній планувальній зоні, житлова забудова, що відповідає функціональному зонуванню, згідно "Державних санітарних правил планування та забудови населених пунктів" № 173 від 19.06.96р., межує з житловими будинками.

На підставі ст.10,11 Закону України "Про забезпечення санітарного та епідемічного благополуччя населення", **не заперечую** проти відведення земельної ділянки для обслуговування житлового будинку та благоустрою прилеглої території на вул. Антоновича (Горького),140 у Голосіївському районі м.Києва для Об'єднання співвласників багатоквартирного будинку "Акон-140" в межах, визначених Головкиївархітектурою та Київземом, для оформлення в установленому порядку.

Для документів

І.Козлова

Явлощук В.Х.
216 49 15

МІНІСТЕРСТВО ЕКОЛОГІЇ ТА ПРИРОДНИХ РЕСУРСІВ УКРАЇНИ
ДЕРЖАВНЕ УПРАВЛІННЯ
ЕКОЛОГІЇ ТА ПРИРОДНИХ РЕСУРСІВ В м. КИЄВІ

04080, м. Київ-80, вул. Турівська, 28 Тел. 417-81-20

18.09.03 № 08-8-20/7093

На № _____ від _____

Начальнику
Головного управління земельних
ресурсів КМДА
А.М. Муховикову

ВИСНОВОК №1754
/ПОЗИТИВНИЙ/

Державне управління розглянуло матеріали щодо погодження відведення земельної ділянки для обслуговування та експлуатації житлового будинку **ОСББ "Акон-140"** на вул. Антоновича, 140 у Голосіївському районі м. Києва у складі:

- листа - запита на ім'я начальника Держуправління;
- копії доручення Київської міської ради від 26.11.02 №225-КР-28835/2;
- листа - погодження Головного управління містобудування, архітектури та дизайну міського середовища КМДА від 18.08.03 № 19-1494;
- листа - погодження Київської міської санепідемстанції від 04.08.03 № 5735;
- довідки про об'єкт;
- ситуаційного плану.

Розглядом встановлено:

- земельна ділянка орієнтовною площею 0,35 га розташована в центральній планувальній зоні, район багатоповерхової житлової забудови по вул. Антоновича у Голосіївському районі м. Києва;
- на ділянці розміщується багатоповерховий житловий будинок (6 –20 поверхів) ОСББ "Акон-140";
- об'єкт підключено до міських інженерних мереж теплопостачання, водопостачання, каналізування та дощової каналізації;
- прилегла територія впорядкована, озеленена, під'їзди заасфальтовано, тротуари вимощені тротуарною плиткою.

Виходячи з вище наведеного, Держуправління **не заперечує проти відведення земельної ділянки** для обслуговування та експлуатації житлового будинку ОСББ "Акон-140" на вул. Антоновича, 140 у Голосіївському районі м. Києва, **в межах визначених технічним звітом по встановленню зовнішніх меж землекористування.**

Особливі умови і вимоги:

1. Територію використовувати за цільовим призначенням.

Начальник **М. Мовчан**

КАНЦЕЛЯРІЯ

Бангура
417 20 02

57

Міністерство культури і мистецтв України

Державна служба охорони культурної спадщини

01015, м. Київ, вул. Січневого повстання, 21 корпус 20 тел/факс (044) 254 4279

Від 04.03.2006 № 22-488/35

На від 22.02.2006 р. № 03-18/4823

Головне управління земельних ресурсів Київської міської державної адміністрації

Державна служба охорони культурної спадщини розглянула подані матеріали і, діючи в межах повноважень, наданих наказом Мінкультури від 16.02.2005 р. № 86, та враховуючи позитивні висновки Головного управління містобудування, архітектури та дизайну міського середовища від 30.03.2004 р. № 19-2637 й Головного управління охорони культурної спадщини від 06.02.2006 р. № 527, не має заперечень стосовно відведення земельної ділянки по вул. Горького, 140 в Голосіївському районі м. Києва для експлуатації та обслуговування житлового будинку та благоустрою прилеглої території.

Оскільки означена земельна ділянка розташовується в загальноміській частині історичного ареалу міста, що зберегла стародавній вигляд, в зоні регулювання міської забудови III категорії, у разі необхідності ремонт і реконструкцію будинку необхідно здійснювати за проектною документацією, розробленою на підставі історико-містобудівного обгрунтування та погодженою в порядку, визначеному законодавством та державними нормами, в тому числі з органом охорони культурної спадщини Київської міськдержадміністрації.

Земляні роботи, в тому числі пов'язані з прокладенням інженерних мереж, благоустроєм території, проводити після завершення археологічних досліджень.

Голова **М.М.Кучерук**

59

1062

ВИКОНАВЧИЙ ОРГАН КИЇВСЬКОЇ МІСЬКОЇ РАДИ
КИЇВСЬКА МІСЬКА ДЕРЖАВНА АДМІНІСТРАЦІЯ

ГОЛОВНЕ УПРАВЛІННЯ ОХОРОНИ КУЛЬТУРНОЇ СПАДЩИНИ

04070, м.Київ,вул.Спаська,12 тел: (044) 425-30-25

06.02.2006 № 518
на № 03-18/ 33105 від 25.11.05

Начальнику відділу землевпорядкування
управління землеустрою-
головному землевпоряднику
Голосіївського району
В. Леонову

Головним управлінням охорони культурної спадщини питання щодо надання ОСББ "АКОН-140" земельної ділянки для експлуатації та обслуговування житлового будинку та благоустрою прилеглої території на вул. Антоновича,140 у Голосіївському районі м. Києва розглянуто.

Повідомляємо, що вул. Антоновича пролягає від вул. Л.Толстого до нинішньої Либідської площі. Виникла у 30-ті роки XIX ст. Спочатку складалася з двох вулиць: Ново-Либідської та Набережно-Либідської. Сучасна назва – з 1919 року.

Вказаний будинок на державному обліку як об'єкт культурної спадщини не перебуває.

Інформуємо, що відповідно до рішення виконкому Київської ради народних депутатів від 16.07.79 №920 та розпорядження Київської міської державної адміністрації від 17.05.02 №979 вказана земельна ділянка входить до зони регулювання забудови III категорії.

Враховуючи вищевикладене та згідно з ст.93 Земельного кодексу України, Головне управління охорони культурної спадщини **не заперечує** ОСББ "АКОН-140" проти надання земельної ділянки для експлуатації та обслуговування житлового будинку та благоустрою прилеглої території на вул. Антоновича,140 у Голосіївському районі м. Києва в межах з "Технічним звітом по встановленню зовнішніх меж землекористування".

Одночасно повідомляємо, що проектну документацію належить розробляти на підставі "Умов до проектування", які необхідно замовити в Головному управлінні охорони культурної спадщини.

Проект погодити за усталеним ладом, у тому числі з Головним управлінням охорони культурної спадщини

Термін дії листа 1 **(один)** рік з дня реєстрації.

Начальник Р. Кухаренко

ВИКОНАВЧИЙ ОРГАН КИЇВСЬКОЇ МІСЬКОЇ РАДИ
КИЇВСЬКА МІСЬКА ДЕРЖАВНА АДМІНІСТРАЦІЯ

ГОЛОВНЕ УПРАВЛІННЯ ОХОРОНИ КУЛЬТУРНОЇ СПАДЩИНИ ТА РЕСТАВРАЦІЙНО-ВІДНОВЛЮВАЛЬНИХ РОБІТ

04070, Київ, вул. Спаська, 12 тел. 416-21-96

14.08.03 № 4690

Першому заступнику
начальника Головного
управління земельних
ресурсів КМДА
П. Ніколюку

Головним управлінням охорони культурної спадщини та реставраційно-відновлювальних робіт питання щодо відведення Об'єднанню співвласників багатоквартирного будинку "Акон-140" земельної ділянки для обслуговування житлового будинку та благоустрою прилеглої до нього території на вул. Антоновича (Горького), 140 у Голосіївському районі м. Києва повторно розглянуто.

Інформуємо, що вулиця Горького пролягає від вул. Льва Толстого до нинішньої Либідської площі. Виникла у 30-і роки XIX ст. Спочатку складалася з двох вулиць: Ново-Либідської, що йшла від нинішньої вул. Льва Толстого до вул.Федорова та Набережно-Либідської- від нинішньої вул. Федорова до Либідської площі. У 1874 році вул. Ново-Либідська була перейменована на Кузнечну, від ковальських майстерень, які тут знаходилися. У 1909 році до неї була приєднана Набережно-Либідська вулиця і обидві отримали назву Кузнечна. З 1919 року вулиця носила ім'я Пролетарська. Сучасна назва - з 1936р.

Повідомляємо, що відповідно до рішення Київської міської ради №920 від 16.07.79, розпорядження Київської міської державної адміністрації №979 від 17.05.02 вказана земельна ділянка входить до зони регулювання забудови III категорії.

Розглянувши надані матеріали та згідно з "Актом встановлення та узгодження зовнішніх меж земельної ділянки в натурі" Головне управління охорони культурної спадщини не заперечує Об'єднанню співвласників багатоквартирного будинку "Акон-140" проти відведення земельної ділянки для обслуговування житлового будинку та благоустрою прилеглої до нього території за вказаною адресою.

Одночасно повідомляємо, що проектну документацію належить розробляти на підставі "Умов до проектування", які необхідно замовити в Головному управлінні охорони культурної спадщини.

Проектну документацію належить погодити за чинним ладом, у тому числі в Головному управлінні охорони культурної спадщини та реставраційно-відновлювальних робіт.

Термін дії листа **1(один) рік** з дня реєстрації.

В.о. начальника **Р. Кухаренко**

60733

ЧЕРГОВИЙ КАДАСТРОВИЙ ПЛАН

Витяг з бази даних Державного земельного кадастру від 25.08.2010р.

м. Київ
Голосіївський р-н

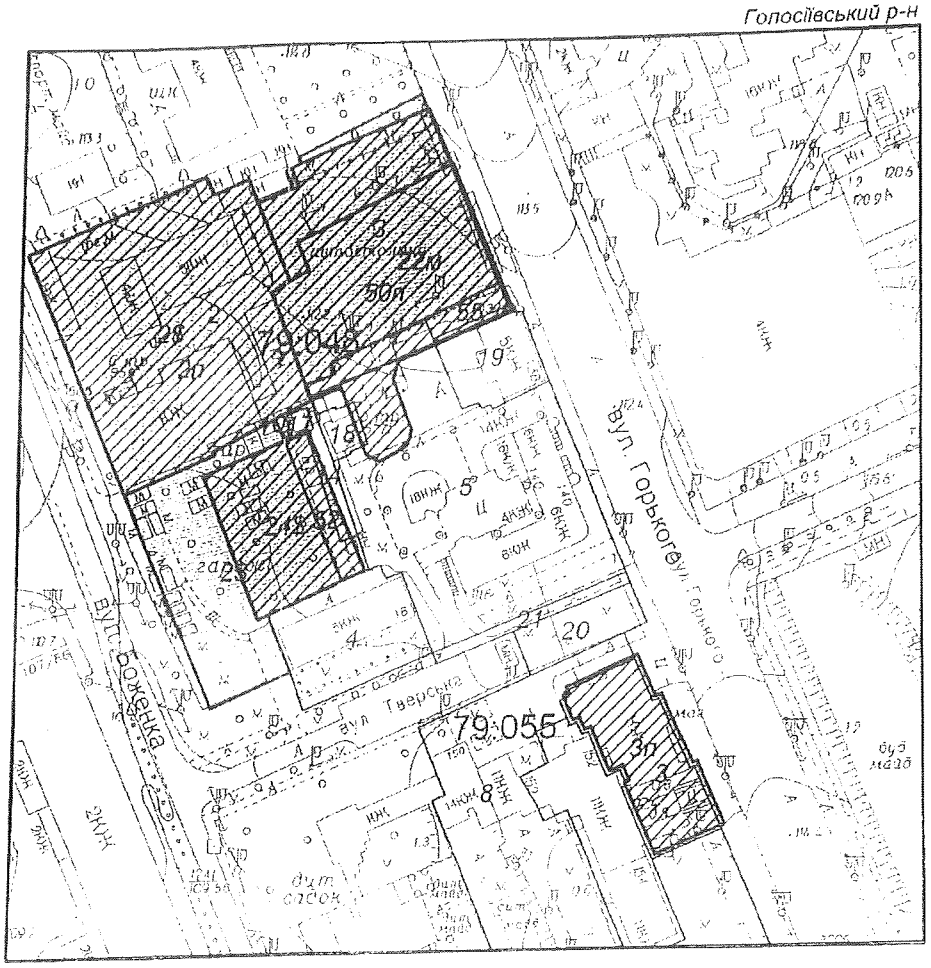

Масштаб 1:2000

УМОВНІ ПОЗНАЧЕННЯ

Земельні ділянки, на які зареєстровано:

- в процесі переоформлення
- 2 документ на право користування чи володіння
- 2 технічний звіт по перенесенню меж земельної ділянки в натуру
- 2 технічний звіт по інвентаризації
- 2 проект відведення; погодження місця розташування; договір авансу на викуп ділянки

Спеціальні та кадастрові зони

79 048 Номери кадастрових кварталів

Виконавець _____ *Шкут І.В.*

2 347007 850602

Черговий план м.Києва ведеться з 1995 року

Замовлення № 15060

Виготовлено КП "Київський інститут земельних відносин"

ДЕРЖАВНИЙ КАРТОГРАФО-ГЕОДЕЗИЧНИЙ ФОНД УКРАЇНИ
УКРКАРТГЕОФОНД
госпрозрахункове виробниче бюро

ТЕХНІЧНА ДОКУМЕНТАЦІЯ

(геодезичні роботи)

зі встановлення зовнішніх меж землекористувань
8000000000:79:048:0005,8000000000:79:048:0020

1. Об'єднання співласників багатоквартирного будинку " АКОН-140",
2. Київська міська професійна спілка працівників будівництва і промисловості будівельних матеріалів,
3. Короб Надія Анатоліївна,
4. Нещеретова Нінель Андріївна

(житловий будинок, ділянки 1,2)

вул.Антоновича, 140
Голосіївський район

ЗКПО:26253359;
02671425;
Іден.код.:2198523785;
1761708684

Начальник ГВБ Довбенко І.М.

Виконавець О. Чумаченко

Начальник відділу землевпорядкування
Голосіївського району Леонов В.І.

КИЇВ-2003 р.

ВИТЯГ З ЧЕРГОВОГО КАДАСТРОВОГО ПЛАНУ

дані міського земельного кадастру від 26.03.2019

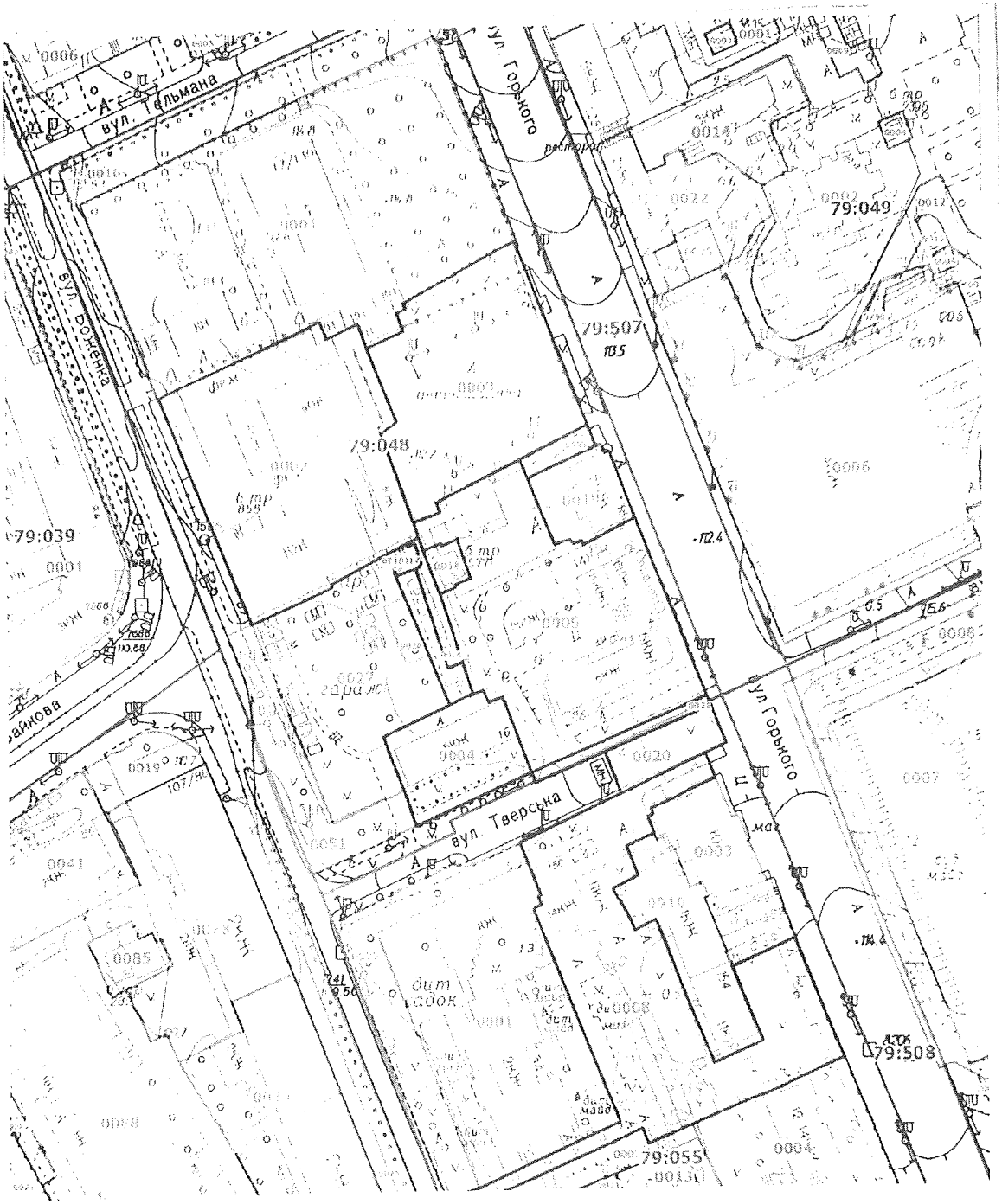

Масштаб 1:2000

Умовні позначення:

- Межі кадастрових кварталів
- Межі земельних ділянок відповідно до реєстру земельних ділянок
- Земельні ділянки згідно технічних звітів по інвентаризації
- Земельні ділянки, на які зареєстровано (в процесі оформлення) право користування чи володіння

Виконавець: Замовлення № 364

РЕЄСТР ЗЕМЕЛЬНИХ ДІЛЯНОК

Код зем. ділянки	Користувач	Адреса зем. ділянки	Площа, кв. м.	Вид права	Дата закінч. права
79:048:0002	Товариство з обмеженою відповідальністю "ГЛОБАЛ-СЕРВІС"	вул. Боженка, 87	4607,05	Власність	
79:048:0003	Товариство з обмеженою відповідальністю "ПІРІТ"	вул. Антоновича, 136-138	3425,51	Оренда до 01.12.2027	01.12.2027
79:048:0004	Голосіївська районна у місті Києві рада/Фізична особа/Фізична особа	вул. Тверська, 16	1185,42		
79:048:0005	Обєднання співвласників багатоквартирного будинку "АКОН-140"/Київська міська професійна спілка працівників будівництва і промисловості/Фізична особа/Фізична особа	вул. Антоновича, 140	4781,59		
79:048:0014	Льохи		178,85		
79:048:0017	Комунальне підприємство виконавчого органу Київради (Київської міської державної адміністрації) "Київтеплоенерго"	вул. Тверська, 16	52,97		
79:048:0018	Землі не надані у власність чи користування		153,89		
79:048:0019	Комунальне підприємство житлового господарства Голосіївського району м.Києва	вул. Антоновича, 138	647,30	—	
79:048:0021	Землі не надані у власність чи користування		198,23		
79:048:0052	Землі не надані у власність чи користування	вул. Тверська, 16	264,94		
79:048:0055	Об'єднання співвласників багатоквартирного будинку "АКОН-140"	вул. Антоновича, 140	157,12		

РЕЄСТР ЗЕМЕЛЬНИХ ДІЛЯНОК

Код зем. ділянки	Користувач	Адреса зем. ділянки	Площа, кв. м.	Вид права	Дата закінч. права
79:048:0002	Товариство з обмеженою відповідальністю "ГЛОБАЛ-СЕРВІС"	вул. Боженка, 87	4607,05	Власність	
79:048:0003	Товариство з обмеженою відповідальністю "ПРІТ"	вул. Антоновича, 136-138	3425,51	Оренда до 01.12.2027	01.12.2027
79:048:0004	Голосіївська районна у місті Києві рада/Фізична особа/Фізична особа	вул. Тверська, 16	1185,42		
79:048:0005	Обєднання співвласників багатоквартирного будинку "АКОН-140"/Київська міська професійна спілка працівників будівництва і промисловості/Фізична особа/Фізична особа	вул. Антоновича, 140	4701,59		
79:048:0014	Льохи		178,85		
79:048:0018	Землі не надані у власність чи користування		153,89		
79:048:0019	Комунальне підприємство житлового господарства Голосіївського району м.Києва	вул. Антоновича, 138	647,30		
79:048:0020	Об'єднання співвласників багатоквартирного будинку "АКОН-140"	вул. Антоновича, 140	476,83		
79:048:0021	Землі не надані у власність чи користування		198,23		
79:048:0052	Землі не надані у власність чи користування	вул. Тверська, 16	264,94		
79:048:0055	Об'єднання співвласників багатоквартирного будинку "АКОН-140"	вул. Антоновича, 140	157,12		
79:055:0008	Комунальне підприємство житлового господарства Московського району м.Києва	вул. Горького, 150, 152	4959,99		

ЧЕРГОВИЙ КАДАСТРОВИЙ ПЛАН

Витяг з бази даних Державного земельного кадастру від 21.01.2009р.

м. Київ
Голосіївський р-н

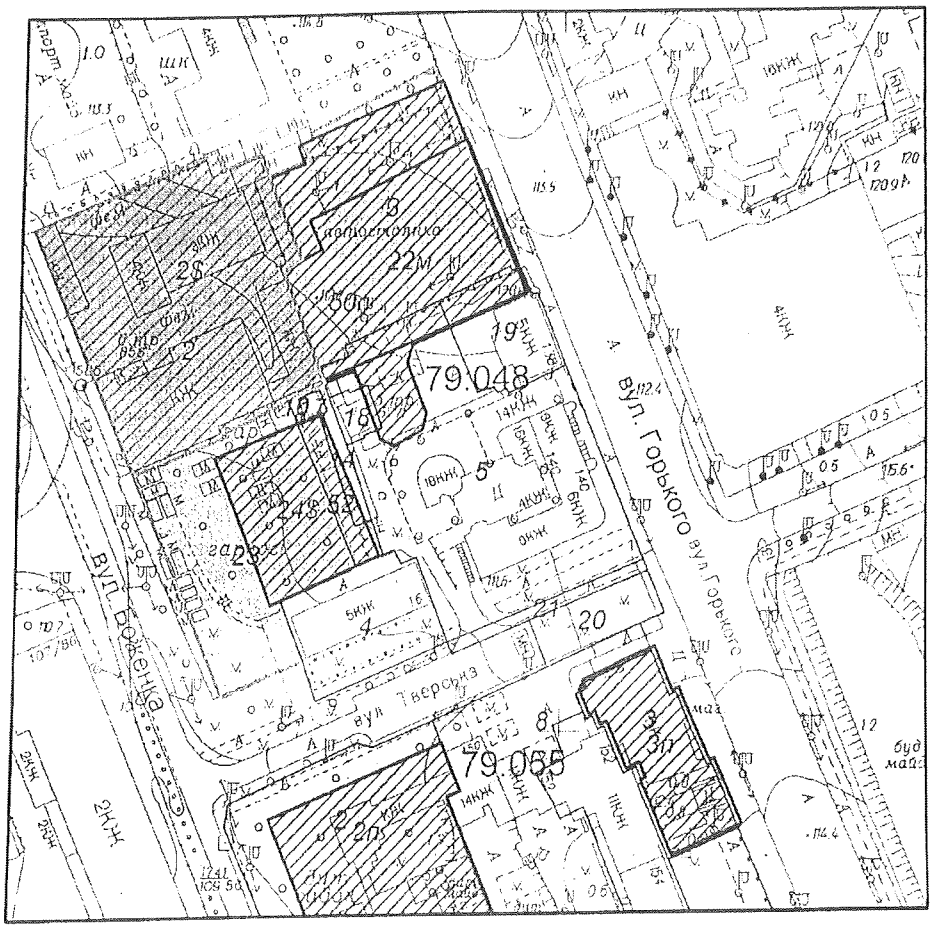

Масштаб 1:2000

УМОВНІ ПОЗНАЧЕННЯ

Земельні ділянки, на які зареєстровано:

- 2 — документ на право користування чи володіння
- 2 — технічний звіт по перенесенню меж земельної ділянки в натуру
- 2 — технічний звіт по інвентаризації
- 2 — проект відведення; погодження місця розташування; договір авансу на викуп ділянки
- 2 — В процесі переоформлення

Спеціальні та кадастрові зони

79:048 Номери кадастрових кварталів

Виконавець _____ *Шкут І.В.*

2 347005 005059

Замовлення № 505

**Черговий план м.Києва ведеться з 1995 року*

виготовлено КП "Київський інститут земельних відносин"

РЕЄСТР ЗЕМЕЛЬНИХ ДІЛЯНОК.

Черговий план.

Код ділянки	Землекористувачі	Адреса ділянки	Опис ділянки	Вид права	Дата закінч. права
79:048:002	Товариство з обмеженою відповідальністю "ГЛОБАЛ-СЕРВІС"	вул. Боженка, 87		В процесі викупу	
79:048:002	Товариство з обмеженою відповідальністю "ГЛОБАЛ-СЕРВІС"	вул. Боженка, 87		Оренда на 1 рік	06.02.2007
79:048:003	Товариство з обмеженою відповідальністю "ПІРІТ"	вул. Горького, 136-138		Оренда на 10 років	17.08.2017
79:048:004	Голосіївська районна у місті Києві рада|Фізична особа|Фізична особа	вул. Тверська, 16	Житловий будинок з нежилими приміщеннями		
79:048:005	Обєднання співвласників багатоквартирного будинку "АКОН-140"|Київська міська професійна спілка працівників будівництва і промисловості|Фізична особа|Фізична особа	вул. Антоновича, 140	житловий будинок, ділянка 1		
79:048:010	Приватні гаражі				
79:048:014	Льохи				
79:048:017	Теплові мережі розподільчі "Київенерго"	вул. Тверська, 16	2-2-бойлерна 103		
79:048:018	Землі не надані у власність чи користування		ТП -5771		
79:048:019	Комунальне підприємство житлового господарства Голосіївського району м.Києва	вул. Антоновича, 138	Житловий будинок		
79:048:020	Обєднання співвласників багатоквартирного будинку "АКОН-140"|Київська міська професійна спілка працівників будівництва і промисловості|Фізична особа|Фізична особа	вул. Антоновича, 140	житловий будинок, ділянка 2		
79:048:021	Землі не надані у власність чи користування				
79:048:023	Товариство з обмеженою відповідальністю "Геокон"	вул. Боженка, 89		Оренда на 10 років	13.04.2016
79:048:052	Землі не надані у власність чи користування	вул. Тверська, 16	газон з деревами		
79:055:002	Централізована бухгалтерія дитячих дошкільних закладів відділу освіти Московського району	вул. Горького, 150	Дошкільна дитяча установа N 341		
79:055:003	Українське державне виробниче підприємство "Ізотоп"	вул. Горького, 152			
79:055:008	Комунальне підприємство житлового господарства Московського району м.Києва	вул. Горького, 150, 152	Багатоповерхова забудова ЖЕК-202		

Ділянки, що знаходяться на стадії розробки оформлення прав.

Код ділянки	Землекористувачі	Адреса ділянки	Стадія	Дата закінч. стадії
79:048:002$	Товариство з обмеженою відповідальністю "ГЛОБАЛ-СЕРВІС"	вул. Боженка, 87	Наміри щодо викупу	
79:048:022м	Головне управління житлового забезпечення Київської міської державної адміністрації	вул. Горького, 138	Попереднє погодження	
79:048:024$	Аукціон	вул. Тверська, 22а	Наміри щодо викупу	
79:048:050п	Комунальне підприємство з питань будівництва житлових будинків "Житлоінвестбуд-УКБ"	вул. Горького, 138	Проект: Оренда на 3 роки	
79:055:002п	Управління освіти Голосіївської районної у місті Києві державної адміністрації	вул. Горького, 150а	Проект: Постійне користування	
79:055:003п	Українське державне виробниче підприємство "Ізотоп"	вул. Горького, 152	Проект: Тимчасове користування на 10 років	

ЧЕРГОВИЙ КАДАСТРОВИЙ ПЛАН

Витяг з бази даних міського земельного кадастру від 18.04.2016р.

м. Київ, р-н Голосіївський

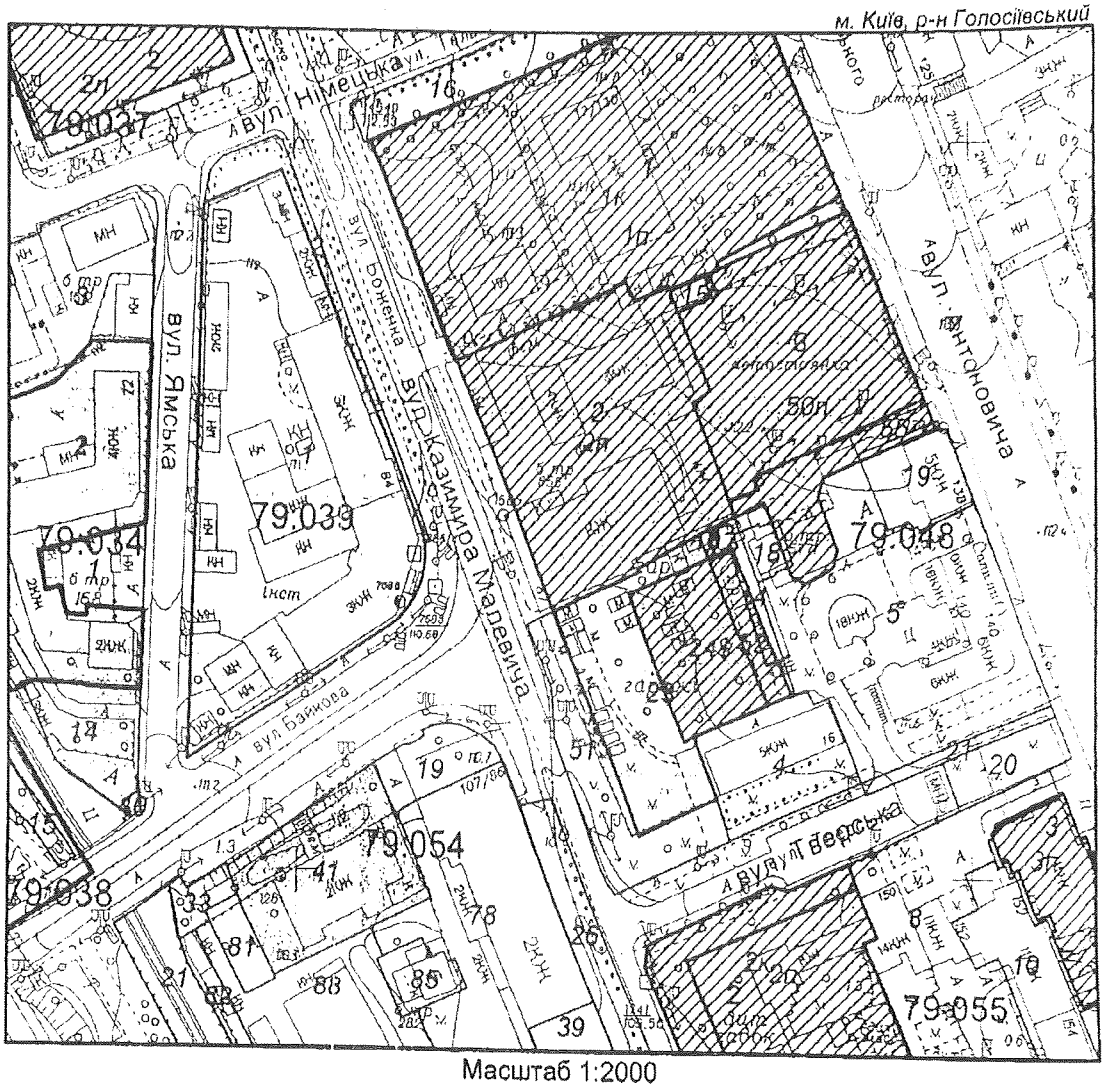

Масштаб 1:2000

УМОВНІ ПОЗНАЧЕННЯ

Земельні ділянки, на які зареєстровано:

- 2 — в процесі переоформлення
- 2 — документ на право користування чи володіння
- 2 — технічний звіт по перенесенню меж земельної ділянки в натуру
- 2 — технічний звіт по інвентаризації
- проект відведення; згода на розроблення документації із землеустрою; договір авансу на викуп ділянки

Спеціальні та кадастрові зони

79:048 Номери кадастрових кварталів

Межі районів

Виконавець _____ *Юсупова В.А.*

**Черговий план м.Києва ведеться з 1995 року*

2 347014 56653

Замовлення № 66

виготовлено КП "Київський інститут земельних відносин"

РЕЄСТР ЗЕМЕЛЬНИХ ДІЛЯНОК

Черговий план.

Код ділянки	Землекористувачі	Адреса ділянки	Опис ділянки	Вид права	Дата закінч. права
79:034:001	Департамент експлуатації водопровідного господарства Публічного акціонерного товариства "Акціонерна компанія"Київводоканал"	вул. Ямська, 74	Артезіанська свердловина N40		
79:034:002	Товариство з обмеженою відповідальністю "ТІСО"	вул. Ямська, 72		Оренда на 5 років (термін дії скінчився)	22.07 2009
79:034:002	Товариство з обмеженою відповідальністю "ТІСО"	вул. Ямська, 72		Право в процесі оформлення (Оренда на 30 років)	
79:034:003	Український Союз об'єднань підприємств і організацій побутового обслуговування "Укрсоюзсервіс"	вул. Ямська, 72а			
79:034:014	Товариство з обмеженою відповідальністю "ТІСО"	вул. Ямська, 72		Право в процесі оформлення (Оренда на 10 років)	
79:034:040	Товариство з обмеженою відповідальністю "ТІСО"	вул. Ямська, 72			
79:037:002	Комунальне підприємство "Шляхово-експлуатаційне управління по ремонту та утриманню автомобільних шляхів та споруд на них Шевченківського району" м.Києва	вул. Ямська, 59			
79:038:015	Землі не надані у власність чи користування		пойма р.Либ?дь		
79:039:001	Український державний науково-дослідний інститут "Ресурс"	вул. Боженка, 84		Постійне користування	
79:039:002	Землі не надані у власність чи користування		Газон		
79:048:001	Управління освіти Голосіївської районної в місті Києві державної адміністрації	вул. Горького, 130	Школа N37		
79:048:002	Товариство з обмеженою відповідальністю "ГЛОБАЛ-СЕРВІС"	вул. Боженка, 87		Власність	
79:048:003	Товариство з обмеженою відповідальністю "ПІРІТ"	вул. Горького, 136-138		Оренда на 10 років	17.08.2017
79:048:004	Голосіївська районна у місті Києві рада|Фізична особа|Фізична особа	вул. Тверська, 16	Житловий будинок з нежилими приміщеннями		
79:048:005	Обєднання співвласників багатоквартирного будинку "АКОН-140"|Київська міська професійна спілка працівників будівництва і промисловості|Фізична особа|Фізична особа	вул. Антоновича, 140			
79:048:010	Приватні гаражі				
79:048:014	Льохи				
79:048:015	Землі не надані у власність чи користування				
79:048:016	сквер	вул. Тверська, 16	2-2-бойлерна 103		
79:048:017	Теплові мережі розподільчі "Київенерго"		ТП -5771		
79:048:018	Землі не надані у власність чи користування	вул. Антоновича, 138	Житловий будинок		
79:048:019	Комунальне підприємство житлового господарства Голосіївського району м.Києва	вул. Антоновича, 140	житловий будинок, ділянка 2		
79:048:020	Обєднання співвласників багатоквартирного будинку "АКОН-140"|Київська міська професійна спілка працівників будівництва і промисловості|Фізична особа|Фізична особа				
79:048:021	Землі не надані у власність чи користування	вул. Боженка, 89		Оренда на 10 років (термін дії скінчився)	13.04.2016
79:048:023	Товариство з обмеженою відповідальністю "Геокон"	перетин вул.Тверської та вул.Боженка	Газони, проїзд		
79:048:051	Землі не надані у власність чи користування	вул. Тверська, 16	Газон з деревами		
79:048:052	Землі не надані у власність чи користування	вул. Антоновича, 140	Проїзд		
79:048:055	Обєднання співвласників багатоквартирного будинку "АКОН-140"				
79:054:019	Землі не надані у власність чи користування				
79:054:021	Річка Либідь				

виготовлено КП КГЗК

КИЇВМІСЬКБУДІНВЕНТАРИЗАЦІЯ

ДЕПАРТАМЕНТ МІСТОБУДУВАННЯ ТА АРХІТЕКТУРИ

ОСББ «АКОН-140»
вул. Антоновича, 140, м. Київ

Перелік містобудівних обмежень у використанні земельної ділянки, що мають бути враховані при розробці документації із землеустрою та відповідність заявленої ініціативи містобудівній документації або ситуації

Заявлена ініціатива:	**Експлуатація та обслуговування багатоквартирного будинку**
Адреса об'єкта:	*вул. Антоновича, 140, Голосіївський район м. Київ*
Замовник:	**ОСББ «АКОН-140»**
Адреса замовника:	*вул. Антоновича, 140, м. Київ*
Площа земельної ділянки (орієнтовно):	*0,56 га*

Містобудівна характеристика земельної ділянки:

– відповідно до Генерального плану міста Києва, затвердженого рішенням Київської міської ради від 28.03.2002 № 370/1804, земельна ділянка за функціональним призначенням належить до території багатоповерхової житлової забудови;

– зона охорони пам'яток: історичний ареал містка, зона регулювання забудови третьої категорії;

Містобудівні обмеження та умови землекористування, які мають бути визначені для даної земельної ділянки в проекті землеустрою згідно з чинним містобудівним законодавством, відповідними нормами та правилами:

питання майново-правового характеру вирішити в установленому законодавством порядку;

– згідно зі статтею 5 Закону України «Про основи містобудування» урахувати законні інтереси та вимоги власників або користувачів земельних ділянок та будівель, що оточують ділянку;

– забезпечити влаштування під'їзду до земельної ділянки в параметрах згідно з державними будівельними нормами;

– за необхідності забезпечити виконання вимог земельного сервітуту з забезпеченням інженерно-транспортного обслуговування забудови кварталу, відповідно до глави 16 Земельного кодексу України;

Вх. № 27702
21.02.20

- створити та забезпечити умови вільного доступу для прокладання нових, реконструкції та експлуатації існуючих інженерних мереж та споруд, що знаходяться в межах зазначеної території;
- надати земельну ділянку в межах, визначених відповідно до законодавства обмеження використання земельної ділянки навколо існуючих інженерних мереж та споруд приймати відповідно до ДБН Б.2.2:2019, ДБН В.2.5-74:2013, ДБН В.2.5-39:2008, ДБН В.2.5-75:2013, ДБН В.2.5-20:2018, Правила улаштування електроустановок Постанова КМУ від 04.03.1997 № 209, Постанова КМУ від 29.01.1996 № 135;
- земельну ділянку сформувати поза межами червоних ліній вулиць.

Висновок:

З урахуванням зазначених вимог, заявлена ініціатива відповідає містобудівній документації.

Примітки:

При невиконанні вище визначених умов, питання щодо надання згоди на списання з втрати пов'язаної з виконанням робіт по оформленню матеріалів відведення земельної ділянки на аукціон по комерційному ринку замовника. Питання встановлення замовника-забудовника не входить до компетенції Департаменту містобудування та архітектури. Питання прийняття рішення про передачу конкретної земельної ділянки та терміни землекористування належить до компетенції Київської міської ради.

Додаток: схема місця розташування земельної ділянки на звороті аркуша.

Заступник директора **Юрій ТАЦІЙ**

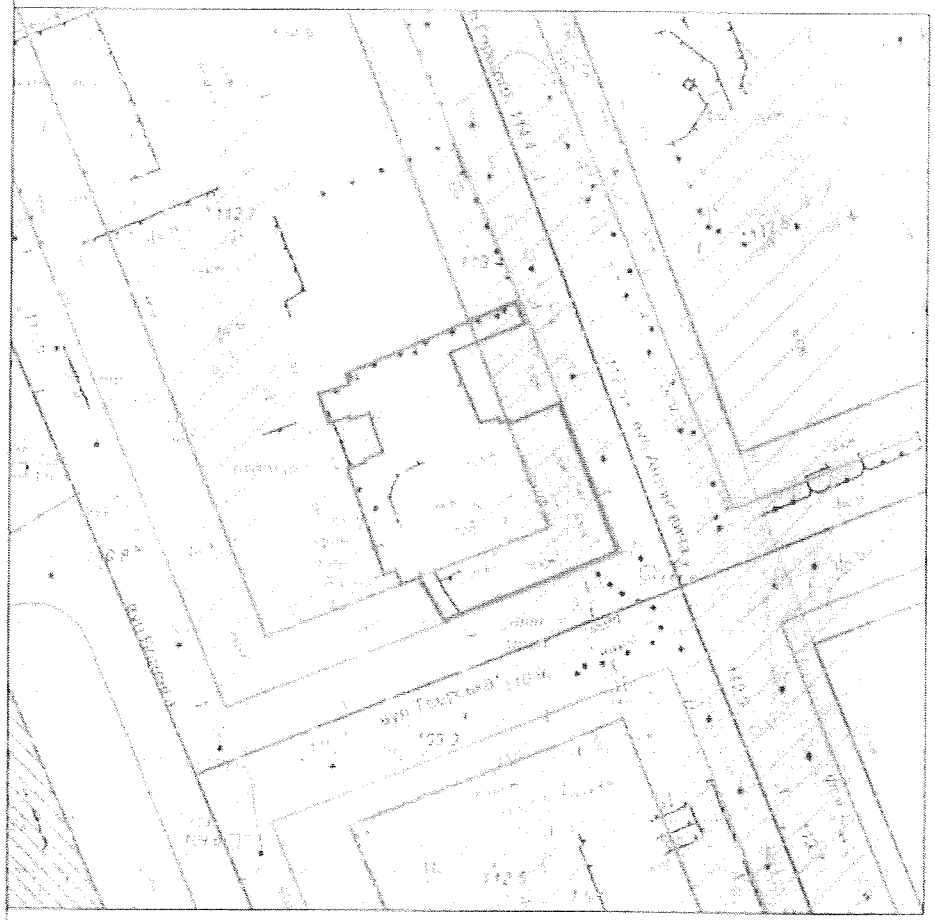

Умовні позначення

Орієнтовні межі земельної ділянки

Кадастрові квартали

МКК Служба містобудівного Кадастру
Замовник: ТОВ "АКОН-ГРУП"

Реєстраційний № 5761/0/9-1-20

ВИКОНАВЧИЙ ОРГАН КИЇВСЬКОЇ МІСЬКОЇ РАДИ
(КИЇВСЬКА МІСЬКА ДЕРЖАВНА АДМІНІСТРАЦІЯ)

ДЕПАРТАМЕНТ ОХОРОНИ КУЛЬТУРНОЇ СПАДЩИНИ

вул. Спаська, 12, м. Київ, 04070, тел.: (044) 425-30-25, doks.kmda@ukr.net
Код СДРПОУ 42475311

25.09.2020 № 006-3443
На № 50382-005128407-818-03 від 25.08.2020

ФОП Головненко В.С.

Департамент охорони культурної спадщини виконавчого органу Київської міської ради (Київської міської державної адміністрації) (далі – Департамент) розглянув питання щодо погодження проєкту землеустрою щодо відведення земельної ділянки в постійне користування ОБ'ЄДНАННЮ СПІВВЛАСНИКІВ БАГАТОКВАРТИРНОГО БУДИНКУ «АКОН-140» для експлуатації та обслуговування багатоквартирного будинку, що розташований: м. Київ, Голосіївський р-н, вул. Антоновича, 140 і, діючи в межах наданих повноважень, повідомляє.

Зазначена земельна ділянка розташовується у Центральному історичному ареалі міста Києва, в зоні регулювання забудови третьої категорії (відповідно до діючого Генерального плану міста Києва та проєкту планування його приміської зони на період до 2020 року, затвердженого рішенням Київської міської ради від 28.03.2002 № 370/1804; рішення виконкому Київської міської Ради народних депутатів від 16.07.1979 № 920 «Про уточнення меж історико-культурних заповідників і зон охорони пам'яток історії та культури в м. Києві», розпорядження Київської міської державної адміністрації від 17.05.2002 № 979 «Про внесення змін та доповнень до рішення виконкому Київської міської Ради народних депутатів від 16.07.1979 № 920 «Про уточнення меж історико-культурних заповідників і зон охорони пам'яток історії та культури в м. Києві»). Археологічна цінність земельної ділянки не визначена і потребує додаткового вивчення.

Належність вказаної земельної ділянки до певної категорії земель має бути встановлена відповідно до вимог статей 20, 53 Земельного кодексу України.

За вказаною адресою будівель та споруд, що перебувають на обліку, як пам'ятки або об'єкти культурної спадщини не зафіксовано.

З огляду на викладене, Департамент, діючи в межах повноважень, з урахуванням вимог Закону України «Про охорону культурної спадщини», Земельного Кодексу України (ст. 1861), погоджує проєкт землеустрою щодо відведення земельної ділянки в постійне користування ОБ'ЄДНАННЮ СПІВВЛАСНИКІВ БАГАТОКВАРТИРНОГО БУДИНКУ «АКОН-140» для експлуатації та обслуговування багатоквартирного будинку, що розташований: м. Київ, Голосіївський р-н, вул. Антоновича, 140.

КИЇВСЬКА МІСЬКА РАДА
III сесія VII скликання

РІШЕННЯ

від 10 вересня 2015 року N 958/1822

Про інвентаризацію земель міста Києва

Відповідно до статті 9 Земельного кодексу України, статей 25, 35, 57 Закону України "Про землеустрій", пункту 34 частини першої статті 26 Закону України "Про місцеве самоврядування в Україні" Київська міська рада **вирішила**:

1. Провести інвентаризацію земель міста Києва.

2. Дозволити виступити замовниками технічної документації із землеустрою щодо інвентаризації земель:

2.1. Землекористувачам земельних ділянок - щодо земельних ділянок, які перебувають у їх фактичному користуванні, за власні кошти.

2.2. Департаменту земельних ресурсів виконавчого органу Київської міської ради (Київської міської державної адміністрації) - щодо земель міста Києва, за кошти місцевого бюджету.

3. Департаменту земельних ресурсів виконавчого органу Київської міської ради (Київської міської державної адміністрації) провести відповідно до законодавства відбір розробників технічної документації із землеустрою щодо інвентаризації земель міста Києва.

4. Офіційно оприлюднити це рішення у газеті Київської міської ради "Хрещатик".

5. Це рішення набуває чинності з дня його офіційного оприлюднення.

6. Контроль за виконанням цього рішення покласти на постійну комісію Київської міської ради з питань містобудування, архітектури та землекористування.

Київський міський голова **В. Кличко**

© ТОВ "Інформаційно-аналітичний центр "ЛІГА", 2017
© ТОВ "ЛІГА ЗАКОН", 2017

ВИТЯГ З ЧЕРГОВОГО КАДАСТРОВОГО ПЛАНУ

дані міського земельного кадастру від 15.10.2019

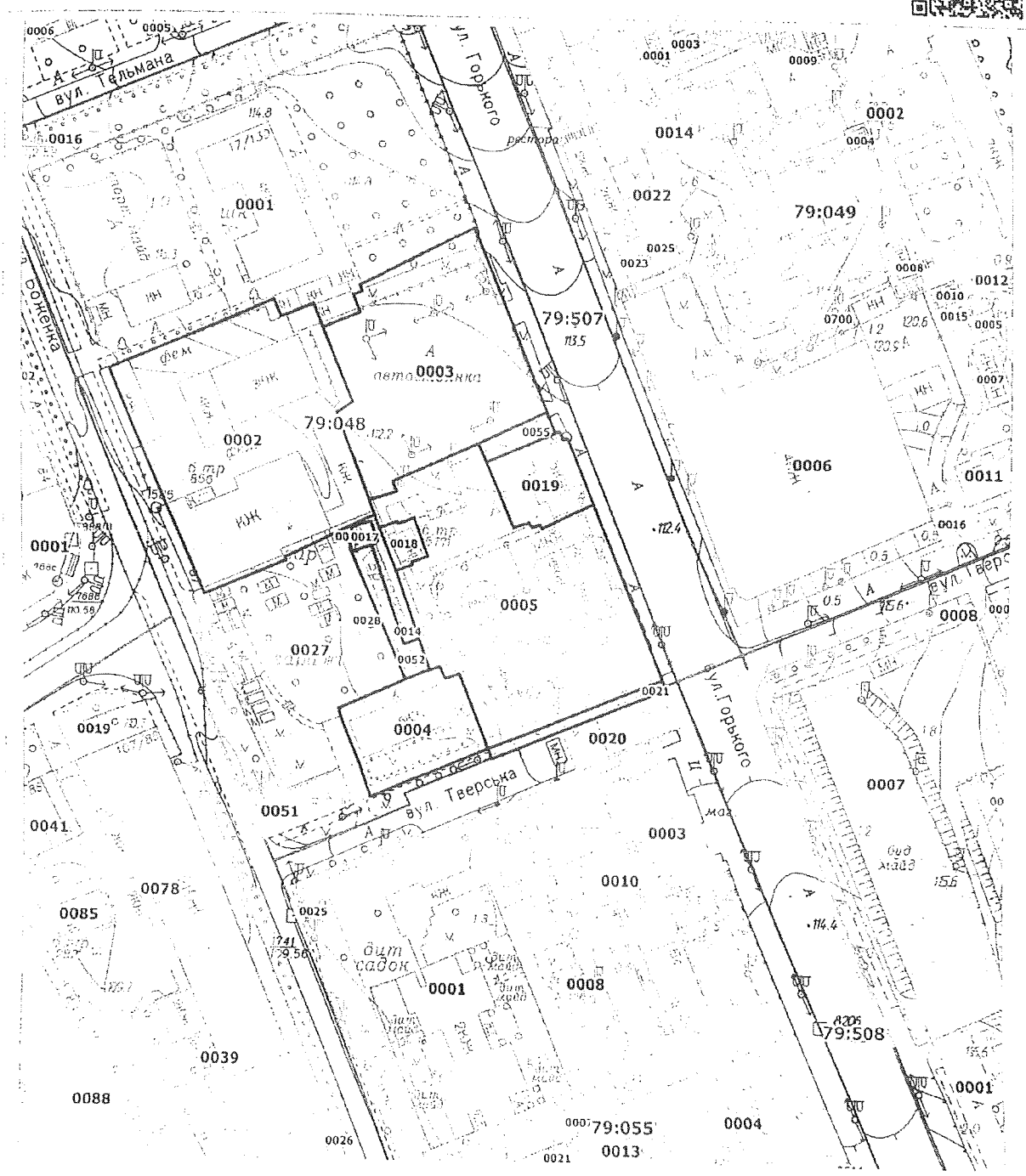

Масштаб 1:2000

Умовні позначення:

- Межі зелених зон
- Межі кадастрових кварталів
- Межі земельних ділянок відповідно до реєстру земельних ділянок
- Земельні ділянки згідно технічних звітів по інвентаризації
- Земельні ділянки, на які зареєстровано (в процесі оформлення) право користування чи володіння

Виконавець: _____ Замовлення № 773

РОБОЧІ МАТЕРІАЛИ

дані міського земельного кадастру від 09.07.2020

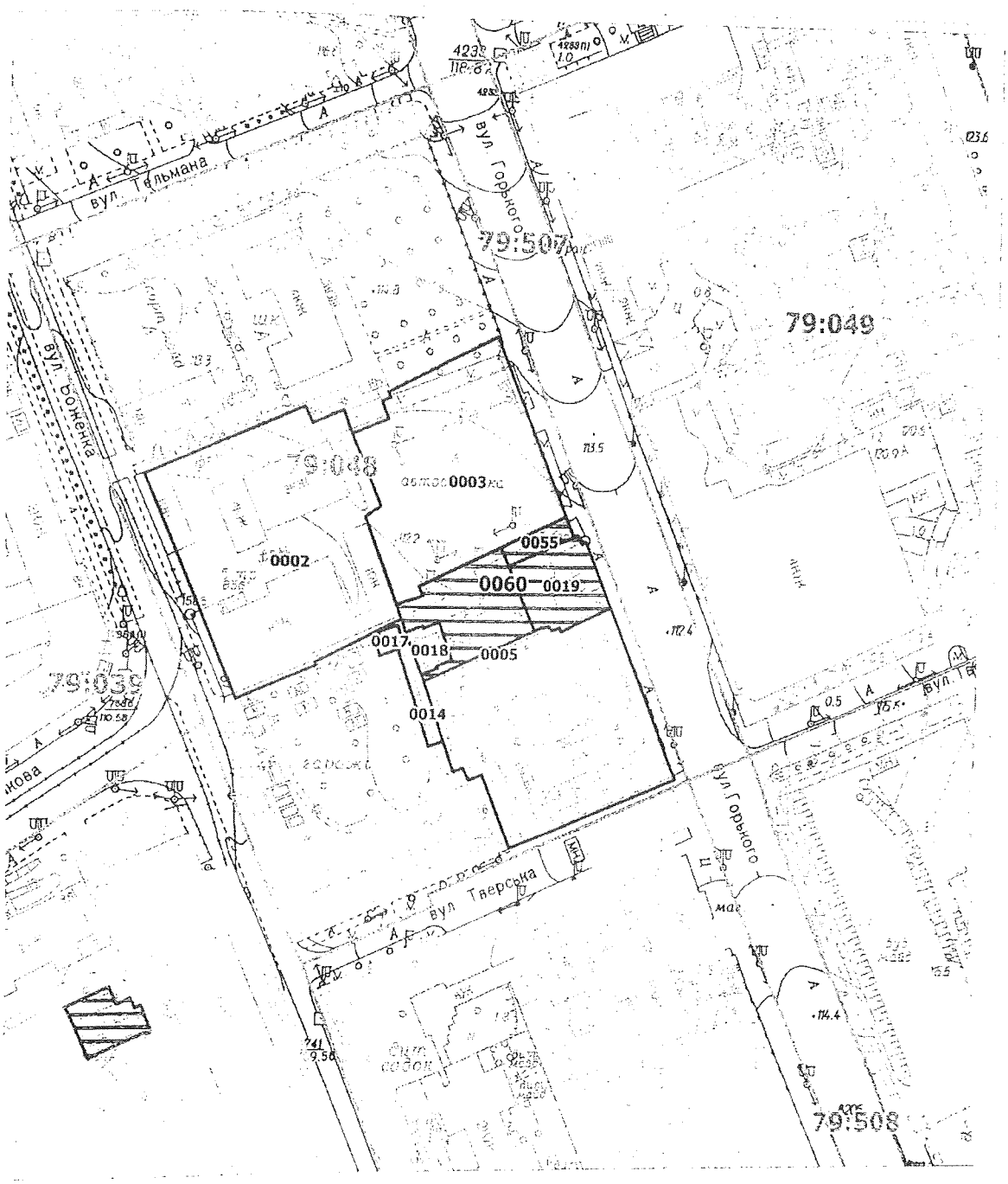

Масштаб 1:2000

ГРОМАДА-138
ОБ'ЄДНАННЯ СПІВВЛАСНИКІВ БАГАТОКВАРТИРНОГО БУДИНКУ
03150, м. Київ, вул Антоновича, 138
ЄДРПОУ: 38315663; тел.: 063 121 12 23

09/10/19 № 1-вих

КП «Київський інститут
земельних відносин»

Відповідно до рішення Київської міської ради від 10.09.2015р. №958/1822 просимо розробити технічну документацію із землеустрою щодо інвентаризації земельної ділянки (код ділянки: 79:048:0019, 79:048:0055 та частина 79:048:0005) за адресою: вулиця Антоновича, 138 у Голосіївському районі м.Києва.

Додатки:

- Посвідчені в установленому порядку копії правовстановлюючих документів на об'єкти нерухомого майна, які знаходяться на земельній ділянці;
- Копії матеріалів технічної інвентаризації об'єктів нерухомого майна, засвідчені печаткою та підписом керівника зацікавленої особи;
- засвідчені печаткою та підписом керівника зацікавленої особи - копії установчих документів та витягу з Єдиного державного реєстру юридичних осіб та фізичних осіб - підприємців (для юридичних осіб, фізичних осіб-підприємців);
- документи, що посвідчують право на земельну ділянку (при наявності);
- довіреність або засвідчена в установленому порядку її копія, на підставі якої інтереси заявника (громадянина) представляє уповноважена ним особа (у разі якщо лист подається представником).

Оплату гарантуємо.

ОСББ "Громада-138"
ЄДРПОУ: 38315663
Р/р: 26002052717955
Р/р у форматі IBAN: UA333206490000026002052717955
ФІЛІЯ "РОЗРАХ.ЦЕНТР" АТ "ПРИВАТБАНК"
МФО: 320649

Керівник «ГРОМАДА 138» О.О. Мавлютдінов

(099)384-64-44 Мавлютдінов Олексій

06-1773
10 10 19

Додаток 1 до Договор
від 10 10 2019
№ 01-03 29-0001

ЗАТВЕРДЖУЮ:
Замовник.
ОСББ "Громада-138"

_____ О.О. Мавлютдінов
«10» 10 2019 року

«ГРОМАДА-138»
Ідентифікаційний код 38315653

ЗАВДАННЯ

на складання технічної документації із землеустрою щодо інвентаризації земельної ділянки за адресою: ***вул. Антоновича, 138 у Голосіївському районі м. Києва (Код ділянки: 79:048:0019, 79:048:0055, 79:048:0005)*** та складання за їх результатами технічної документації із землеустрою.

1. Підстава для виконання робіт з інвентаризації земель: Рішення Київської міської ради від 10.09.2015 №958/1822, лист Г-вих від 08.10.2019р. вх. №06-1773 від 10.10.20

2. Вихідні дані, що подаються замовником:

- установчі документи юридичної особи;
- посвідчені в установленому порядку копії правовстановлюючих документів на об'єкти нерухомого майна, розташовані на земельній ділянці;
- копії матеріалів технічної інвентаризації об'єктів нерухомого майна, які розташовані на земельній ділянці, засвідчені печаткою та підписом керівника зацікавленої особи;
- витяг з містобудівного кадастру (при наявності);
- актуалізований топографічний план М 1:500 (при наявності).

3. Вимоги до інвентаризації земель:

- Роботи по складанню та оформленню технічної документації із землеустрою щодо інвентаризації земель повинні відповідати вимогам статті 57 Закону України «Про землеустрій» та Порядку проведення інвентаризації земель затвердженою постановою КМУ від 23.05.2012 № 513.
- Строк та вартість виконання робіт згідно з договором.

4. Матеріали, які подаються за результатами виконання робіт:

- технічна документація із землеустрою щодо інвентаризації земель, яка виготовляється в трьох оригінальних примірниках;
- електронний документ, що містить відомості про результати робіт із землеустрою (після погодження в установленому порядку технічної документації із землеустрою щодо інвентаризації земель) у разі формування земельної ділянки в Державному земельному кадастрі.

5. Перелік матеріалів, що видаються замовникові робіт з інвентаризації за результатами її проведення:

- оригінал технічної документації із землеустрою щодо інвентаризації земельної ділянки за адресою: вул. Антоновича, 138 у Голосіївському районі м. Києва (Код ділянки: 79:048:0019, 79:048:0055, 79:048:0005);
- електронний документ, що містить відомості про результати робіт із землеустрою (після погодження в установленому порядку технічної документації із землеустрою щодо інвентаризації земель) у разі формування земельної ділянки в Державному земельному кадастрі.

Заступник директора _____ І.А. Кухаренко
М.П.

КОПІЯ

82

Погоджено:

Т.в.о.голови Голосіївської районної в місті Києві державної адміністрації Л.П.Сидоренко

АКТ

приймання-передачі житлового будинку по вул. Антоновича (вул. Горького), 138 з балансу КП «Керуюча компанія з обслуговування житлового фонду Голосіївського району м. Києва» на баланс ОСББ «Громада - 138», який передається на підставі розпорядження Голосіївської районної в місті Києві державної адміністрації від 15.09.2016 р. № 516 « Про забезпечення передачі житлового комплексу на вул. Антоновича, 138 у Голосіївському районі місті Києва на баланс об"єднання співвласників багатоквартирного будинку «Громада - 138»

Комісія у складі :

Голова комісії : Голова Правління ОСББ «Громада - 138» - Мавлютдінов О.О.

Заступник голови комісії – Директор КП «Керуюча компанія з обслуговування житлового фонду Голосіївського району м. Києва» – Латанюк Н.В.

Секретар комісії – начальник планово-економічного відділу Ліва Г.П.

Члени комісії.

Перший заступник директора-головний інженер Ціцішвілі О.Г.

Заступник директора Кашевський Р.М.

Начальник відділу ремонтів та нагляду за безпечною експлуатацією будівель Ступак Р.М.

Головний бухгалтер Палієнко О.П.

Начальник ЖЕД-102 Суддя І.І.

Член комісії ОСББ «Громада - 138» Сергеєва Г.І.

Мешканець квартири №13 за адресою вул. Антоновича, 138 ОСББ «Громада - 138» Журавель С.П

"30" вересня 2019р. провела обстеження активів житлового будинку за адресою м. Київ вул. Антоновича (вул. Горького), 138, що передається з балансу КП «Керуюча компанія з обслуговування житлового фонду Голосіївського району м. Києва» (на виконання розпорядження Голосіївської районної в місті Києві державної адміністрації від 15.09.2016р. № 516) на баланс ОСББ «Громада - 138» (ідентифікаційний код юридичної особи 38315663). і встановила

активи житлового будинку мають такі показники:

1. Загальні відомості

Рік введення в експлуатацію 1989 р.
Матеріали стін цегла
Матеріали покрівлі а/ц площа 424,00 кв. м.
Група капітальності 1(перша)
Кількість поверхів 4 (чотири)
Об'єм будівлі 5068,00 куб. м.
Кількість сходових клїток 1
Горища 1

2. Відомості про площу житлового будинку, кв. метрів

Площа забудови 314,00 кв.м.
Загальна площа будинку 1128,30 кв.м.
в т.ч. 125,20 кв.м нежитлові приміщення викуплені власником.
Площа передається 1003,10 кв.м.
Житлова площа квартир 450,70 кв.м.
Загальна площа квартир 842,90 кв.м.
Загальна площа допоміжних приміщень 160,20 кв.м.
у тому числі, кв. метрів:
сходові клітки 78,30 кв.м.
вестибюлі 0,00 кв.м.
позаквартирні коридори 0 кв.м.
колясочні 0,00 кв.м.
комори 0,00 кв.м.
сміттєкамери відсутні
підвали 81,90 кв.м.
горища 241,00 кв.м.
шахти і машинні відділення ліфтів 0,00 кв.м.
інші технічні приміщення відсутні
Кількість квартир у будинку 16

3. Облаштування житлового комплексу

Водопроводом 16 квартир
з довжиною внутрішньобудинкових мереж 194,00 метрів.
Каналізацією 16 квартир
з довжиною внутрішньобудинкових мереж 256,00 метрів
Центральним опаленням 16 квартир
з довжиною внутрішньобудинкових мереж 354,00 метрів
у тому числі:
від власної котельні 0 квартир
з довжиною мереж 0,00 метрів
від групової котельні 0 квартир
з довжиною внутрішньобудинкових мереж 0 метрів
від ТЕЦ 0 квартир
з довжиною внутрішньобудинкових мереж 0,00 метрів
Опаленням від поквартирних котлів, печей тощо 0 квартир
Гарячим водопостачанням 16 квартир
з довжиною внутрішньобудинкових мереж 323,00 метрів
у тому числі:
від колонок 0 квартир
від місцевої котельні 0 квартир
з довжиною внутрішньобудинкових мереж 0 метрів
від ТЕЦ 0 квартир
з довжиною внутрішньобудинкових мереж 0,00 метрів
Електроосвітленням 16 квартир
з довжиною внутрішньобудинкових мереж 0 метрів

Газопостачанням 16 квартир
Довжина внутрішньобудинкових мереж 93,00 метрів
Стаціонарними електроплитами 0 квартир
Газовими плитами 16 квартир
Ліфтами немає [illegible] підключеними
до об'єднаних диспетчерських систем немає одиниць
Сміттєпроводами немає
Довжина стволів 0,00 пог. м
Замково-переговорними пристроями немає під'їздів 1
Найбільше теплове навантаження:
на опалення 0 Гкал /год
на гаряче водопостачання 0 Гкал /год
на вентиляцію 0 Гкал

4. Вартість активів (житлового фонду) станом на 30.09.2019- 807 323,79 грн.

Первісна (переоцінена) вартість житлового будинку (житлового фонду), згідно рішення Голосіївської районної в м Києві ради від 19.10.2010 р № 41/10, акту приймання - передачі та наказу Міністерства регіонального розвитку будівництва та житлово-комунального господарства України від 03.05.2012 р. №186 - 1 332 530,51 гривень
Знос (амортизація) будинку (на перше число місяця, в якому здійснюється передача житлового будинку або його частини) станом на 30.09.2019 525 206,72 грн. амортизація нараховується згідно п 138.3 Податкового Кодексу України.

5. Благоустрій прибудинкової території

Кількість дерев 0 одиниць
Кількість кущів 0 одиниць
Площа газонів та квітників 6,00 кв. метрів
Площа асфальтових покрить 0 кв. метрів
Площа прибудинкової території 249,50 кв. метрів

Разом із житловим комплексом передається наявна технічна документація

1 План-схема прибиральних площ прибудинкової території на 1 арк.
2 Технічний паспорт житлового будинку на 10 арк.
3. Поповерховий план житлового будинку на 3 арк.
4.Експлікація внутрішніх площ на 14 арк.
5. Рішення Голосіївської районної в м. Києві ради від 19.10.201 р. №41/10 на 1 арк.
6 Акт прийому передачі від 29 жовтня 2010р на 3 арк.

Голова комісії:
Голова правління ОСББ «Громада - 138» (підпис) Мацюганов О.О. (ініціали та прізвище)

Заступник голови комісії:
Директор КП «Керуюча компанія з обслуговування житлового фонду Голосіївського району м. Києва» (підпис) Ладанюк І.В. (ініціали та прізвище)
(посада)

Секретар комісії: Начальник планово-економічного відділу (підпис) (ініціали та прізвище)

Члени комісії:

Перший заступник директора-головний інженер
(посада) (підпис) Ціціновлі О.Г.
(ініціали та прізвище)

Заступник директора
(посада) (підпис) КашевськийР.М.
(ініціали та прізвище)

Нач.відділу ремонтів та нагляду за бесп.експл.убудівель
(посада) (підпис) Ступак Р.М.
(ініціали та прізвище)

Головний бухгалтер (посада) (підпис) Налієнко О.П.
(ініціали та прізвище)

Начальник ЖЕД-102
(посада) (підпис) Суддя І.І.
(ініціали та прізвище)

Член правління ОСББ «Громада-138»
(посада) (підпис) Сергеєва Г.І.
(ініціали та прізвище)

Мешканець кв.№13 за адр. вул..Антоновича,138
(підпис) Журавель С.П.
(ініціали та прізвище)

Від підприємства, установи, організації, з балансу якої передається житловий комплекс або його частина:

Керівник Директор
(посада) (підпис) Лаганюк Н.В.
(ініціали та прізвище)

М.П.

Від підприємства, установи, організації, на баланс якої передається житловий комплекс або його частина

Керівник Голова правління ОСББ
(посада) (підпис) Мавлютдінов О.ОР.
(ініціали та прізвище)

Від об'єднання співвласників багатоквартирного будинку

Представник) правління (підпис) Сергеєва Г.І.
(ініціали та прізвище)

Мешканець кв.№13 за адр. вул..Антоновича,138
(підпис) Журавель С.П.
(ініціали та прізвище)

УКРАЇНА

ВИКОНАВЧИЙ ОРГАН КИЇВСЬКОЇ МІСЬКОЇ РАДИ
(КИЇВСЬКА МІСЬКА ДЕРЖАВНА АДМІНІСТРАЦІЯ)

ДЕПАРТАМЕНТ ЗЕМЕЛЬНИХ РЕСУРСІВ

вул. Хрещатик, 32-а, м. Київ, 01601 тел. (044) 279 58 72
Контактний центр міста Києва (044) 15 51 E-mail: doc@kyivland.gov.ua Код ЄДРПОУ 26199097

03.12.2020 № 0570202/1-22603
на № _____ від _____

Адвокату Вербицькому Я.В.

вул. Антоновича, 140,
м. Київ, 03150
info@verbytskyi.com.ua

За дорученням заступника голови Київської міської державної адміністрації Мондриївського В. М. від 12.11.2020 № 40025 (004) Департаментом земельних ресурсів виконавчого органу Київської міської ради (Київської міської державної адміністрації) (далі – Департамент) Ваш адвокатський запит від 05.11.2020 (далі – Запит) розглянуто та в межах повноважень повідомляється.

За наявною в Департаменті інформацією, земельна ділянка з кадастровим номером 8000000000:79:048:0060 сформована на підставі технічної документації із землеустрою щодо інвентаризації земель (далі – Технічна документація).

Клопотання про надання дозволу на розроблення проєкту землеустрою щодо відведення земельної ділянки від об'єднання співвласників багатоквартирного будинку «Громада-138» в Міському земельному кадастрі (далі – МЗК) не зареєстровано.

Враховуючи вищевикладене, надати документи на підпункти від а до d пункту першого Вашого запиту Департамент не має можливості, так як не володіє ними.

За результатами розгляду заяви дозвільного центру від 04.07.2020 № 72054-004995112-031-03 про видачу рішення Київської міської ради про передачу земельної ділянки в постійне користування об'єднання співвласників багатоквартирного будинку «Громада-138» з доданою до неї Технічною документацією Департаментом підготовлено проєкт рішення Київської міської ради «Про надання об'єднанню співвласників багатоквартирного будинку

«Громада-138» земельної ділянки у постійне користування для експлуатації та обслуговування багатоквартирного житлового будинку на вул. Антоновича, 138 у Голосіївському районі міста Києва» (кадастрова справа 536041434), який разом з вищевказаною кадастровою справою 16.07.2020 передано на розгляд до Київської міської ради.

Відтак, запитувані копії технічної документації із землеустрою щодо формування земельної ділянки на вул. Антоновича, 138 у м. Києві в Департаменті відсутні.

Департамент у своїй діяльності керується Положенням про Департамент, затвердженим рішенням Київської міської ради від 19.12.2002 № 182/342 (зі змінами), відповідно до якого державна реєстрація земельних ділянок у Державному земельному кадастрі не належить до повноважень Департаменту, а тому запитувану інформацію щодо проведення державної реєстрації земельної ділянки на вул. Антоновича, 138 у м. Києві надати немає можливості.

Водночас зазначаємо, що частиною першою статті 1 Закону України «Про Державний земельний кадастр» встановлено, що Державний земельний кадастр - єдина державна геоінформаційна система відомостей про землі, розташовані в межах державного кордону України, їх цільове призначення, обмеження у їх використанні, а також дані про кількісну і якісну характеристику земель, їх оцінку, про розподіл земель між власниками і користувачами.

Відповідно до пункту 4 Порядку ведення Державного земельного кадастру, затвердженого постановою Кабінету Міністрів України від 17 жовтня 2012 року № 1051, держателем земельного кадастру є Державна служба України з питань геодезії картографії та кадастру.

Відомості з Державного земельного кадастру, можна отримати, в тому числі, за допомогою електронних сервісів Держгеокадастру, що доступні за посиланням https://e.land.gov.ua/services.

Додатково інформуємо, що згідно з даними МЗК на земельні ділянки в межах запитуваних облікових кодів 79:048:0005, 79:048:0060, 79:048:0055, 79:048:0020, 79:048:0021 зареєстровані клопотання про надання дозволу на розроблення проєкту землеустрою щодо відведення земельних ділянок об'єднання співвласників багатоквартирного будинку «АКОН-140» (далі – ОСББ «АКОН-140») на вул. Антоновича, 140 у Голосіївському районі Києва:

- від 31.05.2019 № К-39056, яке 19.08.2019 отримано ФОП Головенком В.С. для розробки проєкту землеустрою щодо відведення земельної ділянки за правом мовчазної згоди відповідно до статті 123 Земельного кодексу України.
- від 27.03.2019 № К-38451, за результатами розгляду якого Департамент листом від 15.09.2019 № ПНП-2671 проінформував заявника про необхідність долучення до клопотання документів;

- від 03.12.2012 № К-20643 за результатами розгляду якого Департамент листом від 07.12.2012 № 03-85/38093 проінформував заявника про необхідність долучення до клопотання документів.

На час надання відповіді документи ОСББ «АКОН-140» про усунення відповідних зауважень до Департаменту не надходили.

Заступник директора –
начальник управління землеустрою Валентина ПЕЛИХ

Алла Кузнєцова 202 79 96

КИЇВМІСТОБУДУВАННЯ
ВИКОНАВЧИЙ ОРГАН КИЇВСЬКОЇ МІСЬКОЇ РАДИ (КИЇВСЬКА МІСЬКА ДЕРЖАВНА АДМІНІСТРАЦІЯ)
ДЕПАРТАМЕНТ МІСТОБУДУВАННЯ ТА АРХІТЕКТУРИ
01001, м. Київ-1, вул. Хрещатик, 32, тел.: (044) 278 19 85, e-mail: info@kga.gov.ua http://www.kga.gov.ua

24.11.2020 № 055-12834

Адвокатові Вербицькому Я.В.

вул. Антоновича, 140, м. Київ,

03150

Про надання копії висновку

У Департаменті містобудування та архітектури виконавчого органу Київської міської ради (Київської міської державної адміністрації) (далі – Департамент) розглянуто Ваш адвокатський запит від 05.11.2020 стосовно надання інформації та копій документів, що стосуються проведення державної реєстрації земельної ділянки з кадастровим номером 8000000000:79:048:0060 та повідомляється.

За результатами розгляду технічної документації із землеустрою щодо інвентаризації земель ОСББ «Громада-138» на вул. Антоновича, 138 у Голосіївському районі м. Києва Департаментом надавався висновок стосовно відповідності заявленої ініціативи містобудівній документації або ситуації та наявних містобудівних умов та обмежень, що мають бути враховані при розробці документації із землеустрою від 06.03.2020 № 3037/0/09/19-20, яким була погоджена зазначена документація (копія додається).

Також інформуємо, що відповідно до положення про Департамент, затвердженого розпорядженням Київської міської державної адміністрації від 27.01.2011 року № 90 (із змінами) на Департамент не покладено обов`язків формування архіву землевпорядної документації. Таким чином, інші документи, зазначені у запиті, відсутні у Департаменті.

Додаток: на 2 арк. в 1 прим.

Перший заступник директора Олександр ЯСТРУБЕНКО

Олександр Верба
Інна Древаль 278 16 83

на №055/9166 від 18.11.2020

ДЕРЖГЕОКАДАСТР
Головне управління Держгеокадастру у м. Києві
вул. Велика Васильківська, 69, м. Київ, 03150, тел./факс (044) 287-64-20
m.kyiv@land.gov.ua

17.11.2020 №29-26-0.21-4787/2-20 На _____ від _____

Адвокату
Ярославу Вербицькому

вул. Антоновича, буд. 140, м. Київ, 03150
info@verbytskyi.com.ua

Про розгляд адвокатського запиту

Головне управління Держгеокадастру у м. Києві, розглянувши в межах компетенції Ваш адвокатський запит від 05.11.2020, повідомляє наступне.

Головне управління Держгеокадастру у м. Києві є територіальним органом Державної служби України з питань геодезії, картографії та кадастру, яке здійснює реалізацію повноважень Держгеокадастру відповідно до повноважень, визначених Положенням про Головне управління Держгеокадастру у м. Києві, затвердженого наказом Державної служби України з питань геодезії, картографії та кадастру від 17.11.2016 № 308 (в редакції наказу Держгеокадастру від 07.09.2020 № 354), до яких належить, зокрема, ведення Державного земельного кадастру.

Державна реєстрація земельних ділянок до Державного земельного кадастру та користування відомостями Державного земельного кадастру здійснюється у відповідності до Закону України «Про Державний земельний кадастр» (далі - Закон) та Порядку ведення Державного земельного кадастру, затвердженого постановою Кабінету Міністрів України від 17 жовтня 2012 № 1051 (далі - Порядок).

Пунктом 107 Порядку визначено, що державна реєстрація земельної ділянки здійснюється під час її формування за результатами складення документації із землеустрою після її погодження у встановленому порядку та до прийняття рішення про її затвердження органом державної влади або органом місцевого самоврядування (у разі, коли згідно із законом така документація підлягає затвердженню таким органом) шляхом відкриття Поземельної книги на таку земельну ділянку.

Згідно частини четвертої статті 24 Закону та пунктів 110, 110^1, 110^2, 111 Порядку для державної реєстрації земельної ділянки Державному кадастровому реєстраторові, який здійснює таку реєстрацію, подаються:

1) заява (у паперовій або електронній формі) про державну реєстрацію земельної ділянки за формою згідно з додатком 22;

2) оригінал погодженої відповідно до законодавства документації із землеустрою, яка є підставою для формування земельної ділянки (разом з позитивним висновком державної експертизи землевпорядної документації у разі, коли така документація підлягає обов'язковій державній експертизі землевпорядної документації), у паперовій або електронній формі відповідно до вимог Закону України «Про землеустрій»;

ГУ ДЕРЖГЕОКАДАСТРУ У М. КИЄВІ
29-26-0.21-4787/2-20 від 17.11.2020

0.21
Попелюк Світлана Миколаївна
17.24.13

3) електронний документ.

Державний кадастровий реєстратор, для здійснення державної реєстрації земельної ділянки протягом 14 календарних днів з дня реєстрації відповідної заяви перевіряє:

1) відповідність поданих документів вимогам, передбаченим пунктом 67 цього Порядку;

2) електронний документ відповідно до пункту 74 цього Порядку.

За результатами перевірки Державний кадастровий реєстратор виконує одну з таких дій: здійснює державну реєстрацію земельної ділянки або приймає рішення про відмову у державній реєстрації земельної ділянки відповідно до пунктів 70, 73, 77-85 цього Порядку.

Враховуючи вищевикладене, державна реєстрація земельної ділянки, здійснюється виключно на підставі документів, які визначені частиною четвертою статті 24 Закону та пунктом 110 Порядку, які подаються, в тому числі із урахуванням вимог визначених у пунктах 110^1, 110^2 цього Порядку.

Таким чином, Державним кадастровим реєстратором Головного управління Держгеокадастру у м. Києві, згідно з Порядком, за заявою КП КІВЗ та доданими документами, які передбачені частиною четвертою статті 24 Закону та пунктом 110 Порядку, внесено відомості (здійснено реєстрацію) до Державного земельного кадастру про земельну ділянку з кадастровим номером 8000000000:79:048:0060. Інформація про документацію із землеустрою, на підставі якої здійснена державна реєстрація земельної ділянки - технічна документація із землеустрою щодо інвентаризації земель, 02.06.2020; Комунальне підприємство «Київський інститут земельних відносин», Чорна Тамара Олександрівна.

Водночас варто наголосити, що статтею 28 Закону України «Про землеустрій» встановлено, що розробники документації із землеустрою зобов'язані, зокрема, дотримуватися законодавства України, що регулює земельні відносини, а також державних стандартів, норм і правил при здійсненні землеустрою.

Також, згідно статті 28 Закону України «Про землеустрій» розробники документації із землеустрою несуть відповідно до закону відповідальність за достовірність, якість і безпеку заходів, передбачених цією документацією.

Разом з тим інформуємо, що згідно статті 32 Закону України «Про землеустрій» та Положення про Державний фонд документації із землеустрою, затвердженого постановою Кабінету Міністрів України від 17.11.2004 № 1553, розробники документації із землеустрою зобов'язані безоплатно передавати копії матеріалів у Державний фонд документації із землеустрою.

До регіонального фонду документації із землеустрою Головного управління Держгеокадастру у м. Києві, створеного відповідно до Положення про Державний фонд документації із землеустрою, затвердженого постановою Кабінету Міністрів України від 17.11.2004 № 1553, копія технічної документації із землеустрою щодо інвентаризації земель на підставі якої здійснено державну реєстрацію земельної ділянки з кадастровим номером 8000000000:79:048:0060, розробниками не передавались.

Одночасно повідомляємо, що згідно з статтею 38 Закону відомості Державного земельного кадастру надаються у формі:

витягів з Державного земельного кадастру;

довідок, що містять узагальнену інформацію про землі (території);

ГУ ДЕРЖГЕОКАДАСТРУ У М. КИЄВІ
29-26-0.21-4787/2-20 від 17.11.2020

0,21
Полелюх Світлана Миколаївна

викопіювань з картографічної основи Державного земельного кадастру, кадастрової карти (плану);

копій документів, що створюються під час ведення Державного земельного кадастру.

порядок отримання засвідчених копій документів Державного земельного кадастру та витягів з них врегульовано пунктами 184-186 Порядку

Відповідно до частини п'ятої статті 38 Закону право на отримання засвідчених копій документів з Державного земельного кадастру та витягів з них мають, зокрема, щодо документації, на підставі якої внесені відомості до Поземельної книги на земельну ділянку, - особи, яким належить речове право на таку земельну ділянку.

Варто повідомити, що надання відомостей Державного земельного кадастру відповідно до пунктів 162 і 163 Порядку здійснюється на платній основі, крім випадків, визначених пунктом 165 Порядку.

Надання відомостей з Державного земельного кадастру та надання матеріалів з Державного фонду документації із землеустрою, є адміністративними послугами, надання яких, відповідно до Закону України «Про адміністративні послуги», розпорядження Кабінету Міністрів України від 16 травня 2014 року № 523-р «Деякі питання надання адміністративних послуг органів виконавчої влади через центри надання адміністративних послуг», та наказу Державного агентства земельних ресурсів України від 25 грудня 2014 року № 435 «Про надання адміністративних послуг через центри надання адміністративних послуг», з 01.01.2015 року здійснюється виключно через центри надання адміністративних послуг, які утворені при місцевих державних адміністраціях та органах місцевого самоврядування.

Водночас зазначаємо, що для отримання матеріалів з Державного фонду документації із землеустрою можливо скориставшись онлайн сервісом, сформувавши заяву на веб-ресурсі електронних послуг Державної служби України з питань геодезії, картографії та кадастру (https://e.land.gov.ua/servis).

Додатково інформуємо, що перелік документацій із землеустрою в електронному вигляді, що включені до Державного фонду, із зазначенням кодів документації із землеустрою та їх назв оприлюднюється на офіційному веб-сайті Держгеокадастру.

Крім того повідомляємо, що частиною першою статті 116 Земельного кодексу України визначено, що громадяни та юридичні особи набувають права власності та права користування земельними ділянками із земель державної або комунальної власності за рішенням органів виконавчої влади або органів місцевого самоврядування в межах їх повноважень, визначених цим Кодексом або за результатами аукціону.

Повноваження органів виконавчої влади, Верховної Ради Автономної республіки Крим, органів місцевого самоврядування щодо передачі земельних ділянок у власність або у користування визначені статтею 122 Земельного кодексу України.

Відповідно до статті 15^1, частини четвертої статті 122 Земельного кодексу України та Положенням про Головне управління Держгеокадастру у м. Києві (далі – Положення), затвердженого наказом Держгеокадастру від 17 листопада 2016 року № 308 (у редакції наказу Держгеокадастру від 07.09.2020 № 354), до повноважень

ГУ ДЕРЖГЕОКАДАСТРУ у М. КИЄВІ
29-26-0.21-4787/2-20 від 17.11.2020
0,21
Попелюк Світлана Миколаївна
17:24:13

Головного управління Держгеокадастру у м. Києві належить розпорядження земельними ділянками сільськогосподарського призначення державної власності в межах, визначених Земельним кодексом України.

Водночас, у відповідності до статей 9, 17, 122 Земельного кодексу України, розпорядником земель комунальної форми власності на території міста Києва є Київська міська рада, а земель державної форми власності, крім випадків, визначених частиною четвертою і восьмою цієї статті, у власність або у користування для всіх потреб - Київська міська державна адміністрація.

Враховуючи вищезазначене, з метою отримання інформації про наявність клопотань щодо відведення земельних ділянок 79:048:0005, 79:048:0055, 79:048:0020, 79:048:0021, пропонуємо звернутись до осіб визначених статтею 122 Земельного кодексу України, зокрема до Київської міської ради щодо земель комунальної власності.

Також інформуємо, що ведення обліку інженерних комунікацій, які прокладені на земельних ділянках, не належить до повноважень Головного управління Держгеокадастру у м. Києві, визначених Положенням.

Начальник Денис ГОНЧАР

Світлана Попелюк 287 64 20

ГУ ДЕРЖГЕОКАДАСТРУ У М. КИЄВІ
29-26-0.21-4787/2-20 від 17.11.2020

0,21
Попелюк Світлана Миколаївна
17.24.13

КИЇВСЬКА МІСЬКА РАДА

IX СКЛИКАННЯ

ПОСТІЙНА КОМІСІЯ З ПИТАНЬ АРХІТЕКТУРИ, МІСТОБУДУВАННЯ ТА ЗЕМЕЛЬНИХ ВІДНОСИН

01044, м. Київ, вул. Хрещатик, 36, каб. 1009 *тел.: (044) 202-70-22*

21.12.2020 № 08/281-48

на № _____ від _____

Адвокатові
Ярославу ВЕРБИЦЬКОМУ
вул. Антоновича, буд. 140,
м. Київ, 03150
info@verbytskyi.com.ua

Шановний Ярославе Володимировичу!

За дорученням заступника міського голови – секретаря Київської міської ради Бондаренка В. В. від 17.12.2020 № 08/27529 Ваш адвокатський запит від 16.12.2020 стосовно розгляду проєкту рішення (справи № 536041434) та надання засвідченої його копії з доданими до нього документами розглянуто.

Повідомляємо, що порядок розгляду проєктів рішень Київської міської ради врегульовано Регламентом Київської міської ради, затвердженим рішенням Київської міської ради від 07.07.2016 № 579/579 (далі – Регламент Київської міської ради).

До Київської міської ради за поданням виконавчого органу Київської міської ради (Київської міської державної адміністрації) надійшов проєкт рішення «Про надання об'єднанню співвласників багатоквартирного будинку «Громада-138» земельної ділянки у постійне користування для експлуатації та обслуговування багатоквартирного житлового будинку на вул. Антоновича, 138 у Голосіївському районі міста Києва» (справа № 536041434), який передбачено розглянути на засіданні постійної комісії Київської міської ради з питань архітектури, містобудування та земельних відносин (профільна постійна комісія) і управлінням правового забезпечення діяльності Київської міської ради.

Зазначений проєкт рішення буде розглянуто на засіданні постійної комісії Київської міської ради з питань архітектури, містобудування та земельних відносин (далі – постійна комісія), повідомлення про дату, час і місце проведення якого, а також порядок денний розміщуються за два робочих дні до засідання на офіційному вебсайті Київської міської ради (http://kmr.gov.ua/uk/comisii/484).

На сьогодні дати засідання постійної комісії, на якому буде розглядатися вищезазначений проєкт рішення, не визначено.

Київська міська рада рішення із зазначеного питання не приймала.

Також направляємо Вам копію проєкту рішення разом із матеріалами справи № 536041434.

Додатково інформуємо, що відповідно до Інструкції з діловодства в Київській міській раді, затвердженої розпорядженням заступника міського голови – секретаря Київської міської ради від 04.11.2019 № 75, Київська міська рада засвідчує копії документів, які були створені в її структурних підрозділах.

Оскільки матеріали справи № 536041434 з відповідним проєктом рішення надійшли із виконавчого органу Київської міської ради (Київської міської державної адміністрації), вони не можуть бути засвідчені в Київській міській раді.

Стосовно розгляду пункту 4 Вашого запиту повідомляємо, що скарга щодо захоплення прибудинкової території ОСББ «АКОН-140» та незаконної реєстрації прав на земельну ділянку від 05.11.2020 № 111/11 на розгляд постійної комісії не надходила.

Додатки:

- копія проєкту рішення Київської міської ради «Про надання об'єднанню співвласників багатоквартирного будинку «Громада-138» земельної ділянки у постійне користування для експлуатації та обслуговування багатоквартирного житлового будинку на вул. Антоновича, 138 у Голосіївському районі міста Києва»;
- копія пояснювальної записки № ПЗН-7892 від 09.07.2020 до проєкту рішення Київської міської ради «Про надання об'єднанню співвласників багатоквартирного будинку «Громада-138» земельної ділянки у постійне користування для експлуатації та обслуговування багатоквартирного житлового будинку на вул. Антоновича, 138 у Голосіївському районі міста Києва»;
- копія матеріалів справи № 536041434.

З повагою

голова комісії Михайло ТЕРЕНТЬЄВ

Лисенко 202-70-22

ВИТЯГ
з Єдиного державного реєстру юридичних осіб, фізичних осіб-підприємців та громадських формувань

Відповідно до статті 11 Закону України "Про державну реєстрацію юридичних осіб, фізичних осіб-підприємців та громадських формувань" на запит: від **30.05.2019** за № **1005394374** станом на **30.05.2019** відповідно до наступних критеріїв пошуку:

Код ЄДРПОУ: 26253359

надається інформація з Єдиного державного реєстру юридичних осіб, фізичних осіб-підприємців та громадських формувань (ЄДР) у кількості 1 записів:

Запис 1

Повне найменування юридичної особи та скорочене у разі його наявності:
ОБ'ЄДНАННЯ СПІВВЛАСНИКІВ БАГАТОКВАРТИРНОГО БУДИНКУ "АКОН-140"

Повне та скорочене найменування юридичної особи англійською мовою у разі їх наявності:
відомості відсутні

Ідентифікаційний код юридичної особи:
26253359

Організаційно-правова форма:
ІНШІ ОРГАНІЗАЦІЙНО-ПРАВОВІ ФОРМИ

Центральний чи місцевий орган виконавчої влади, до сфери управління якого належить державне підприємство або частка держави у статутному капіталі юридичної особи, якщо ця частка становить не менше 25 відсотків:
відомості відсутні

Місцезнаходження юридичної особи:
03150, М.КИЇВ, ГОЛОСІЇВСЬКИЙ РАЙОН, ВУЛИЦЯ АНТОНОВИЧА, БУДИНОК 140

Перелік засновників (учасників) юридичної особи, у тому числі частки кожного із засновників (учасників); прізвище, ім'я, по батькові, місце проживання, якщо засновник – фізична особа; найменування, місцезнаходження та ідентифікаційний код юридичної особи, якщо засновник – юридична особа:
ЗАГАЛЬНА КІЛЬКІСТЬ СПІВВЛАСНИКІВ -85 ОСІБ, розмір внеску до статутного фонду - 0.00 грн.; "КІНЦЕВИЙ БЕНЕФІЦІАРНИЙ ВЛАСНИК (КОНТРОЛЕР) ЮРИДИЧНОЇ ОСОБИ ВІДСУТНІЙ"

Дані про розмір статутного капіталу (статутного або складеного капіталу) та про дату закінчення його формування:
0.00 грн.

Види діяльності:
81.10 Комплексне обслуговування об'єктів

Відомості про органи управління юридичної особи:
ЗАГАЛЬНІ ЗБОРИ

Прізвище, ім'я, по батькові, дата обрання (призначення) осіб, які обираються (призначаються) до органу управління юридичної особи, уповноважених представляти юридичну особу у правовідносинах з третіми особами, або осіб, які мають право вчиняти дії від імені юридичної особи без довіреності, у тому числі підписувати договори та дані про наявність обмежень щодо представництва від імені юридичної особи:
ПОДОЛЬСЬКА НАТАЛІЯ ЛЕОНІДІВНА - підписант, ПОДОЛЬСЬКА НАТАЛІЯ ЛЕОНІДІВНА - керівник

Дата та номер запису в Єдиному державному реєстрі про проведення державної реєстрації юридичної особи – у разі, коли державна реєстрація юридичної особи була проведена після набрання чинності Законом України "Про державну реєстрацію юридичних осіб, фізичних осіб-підприємців та громадських формувань":
відомості відсутні

Дата державної реєстрації, дата та номер запису в Єдиному державному реєстрі про включення до Єдиного державного реєстру відомостей про юридичну особу – у разі, коли державна реєстрація юридичної особи була проведена до набрання чинності Законом України "Про державну реєстрацію юридичних осіб, фізичних осіб-підприємців та громадських формувань":
05.09.2002, 14.02.2005, 1 068 120 0000 003656

Дата державної реєстрації, дата та номер запису в Єдиному державному реєстрі про проведення державної реєстрації юридичної особи, яка утворена в результаті перетворення:
відомості відсутні

Назва установчого документа:
відомості відсутні

Дані про наявність відмітки про те, що юридична особа створюється та діє на підставі модельного статуту:
відомості відсутні

Дані про відокремлені підрозділи юридичної особи: найменування та місцезнаходження відокремленого підрозділу, його ідентифікаційний код
відомості відсутні

Дані про перебування юридичної особи у процесі провадження у справі про банкрутство, санації, зокрема відомості про розпорядника майна, санатора:
відомості відсутні

Відомості про перебування юридичної особи у процесі припинення:
відомості відсутні

Відомості про строк, визначений засновниками (учасниками) юридичної особи, судом або органом, що прийняв рішення про припинення юридичної особи, для заявлення кредиторами своїх вимог:
відомості відсутні

Дата та номер запису про державну реєстрацію припинення юридичної особи, підстава для його внесення:
відомості відсутні

Дата та номер запису про відміну державної реєстрації припинення юридичної особи, підстава для його внесення:
відомості відсутні

Дані про юридичних осіб, правонаступником яких є зареєстрована юридична особа:
відомості відсутні

Дані про юридичних осіб-правонаступників: повне найменування та місцезнаходження юридичних осіб-правонаступників, їх ідентифікаційні коди:
відомості відсутні

Номер та дата розпорядження про скасування реєстрації випуску акцій, винесеного уповноваженою особою Національної комісії з цінних паперів та фондового ринку:
відомості відсутні

Місцезнаходження реєстраційної справи:
Голосіївська районна в місті Києві державна адміністрація

Відомості, отримані в порядку взаємного обміну інформацією з відомчих реєстрів органів статистики, Міндоходів, Пенсійного фонду України:

Дата та номер запису про взяття та зняття з обліку, назва та ідентифікаційні коди органів статистики, Міндоходів, Пенсійного фонду України, в яких юридична особа перебуває на обліку:

10.09.2002, ГОЛОВНЕ УПРАВЛІННЯ РЕГІОНАЛЬНОЇ СТАТИСТИКИ, 21680000
24.09.2002, 7778, ГОЛОВНЕ УПРАВЛІННЯ ДФС У М.КИЄВІ, ДПІ У ГОЛОСІЇВСЬКОМУ РАЙОНІ (ГОЛОСІЇВСЬКИЙ РАЙОН М.КИЄВА), 39439980 (дані про взяття на облік як платника податків)
12.09.2002, 0421228, ГОЛОВНЕ УПРАВЛІННЯ ДФС У М.КИЄВІ, ДПІ У ГОЛОСІЇВСЬКОМУ РАЙОНІ (ГОЛОСІЇВСЬКИЙ РАЙОН М.КИЄВА), 39439980 (дані про взяття на облік як платника єдиного внеску)

Не підлягає постановці на облік в ПЕНСІЙНОМУ ФОНДІ УКРАЇНИ у зв'язку з прийняттям Закону України від 04.07.2013 № 406-VII "Про внесення змін до деяких законодавчих актів України у зв'язку з проведенням адміністративної реформи"

Дата надходження від органів Міндоходів, Пенсійного фонду України до державного реєстратора документів (повідомлень, інформації), передбачених Законом України "Про державну реєстрацію юридичних осіб, фізичних осіб-підприємців та громадських формувань", у зв'язку з припиненням юридичної особи із зазначенням прізвища, імені та по батькові посадової особи, яка підписала документ:

відомості відсутні

Дані органів статистики про основний вид економічної діяльності юридичної особи, визначений на підставі даних державних статистичних спостережень відповідно до статистичної методології за підсумками діяльності за рік:

81.10 Комплексне обслуговування об'єктів

Дані про реєстраційний номер платника єдиного внеску, клас професійного ризику виробництва платника єдиного внеску за основним видом його економічної діяльності:

0421228, 2

Термін, до якого юридична особа перебуває на обліку в органі Міндоходів за місцем попередньої реєстрації, у разі зміни місцезнаходження юридичної особи:

відомості відсутні

Інформація про здійснення зв'язку з юридичною особою:

2680259

Дані про реєстраційні дії:

Включення відомостей про юридичну особу; 14.02.2005 10681200000003656; Демешко Вікторія Вікторівна; Голосіївська районна у місті Києві державна адміністрація

Державна реєстрація змін до установчих документів юридичної особи; 03.06.2005 10681050001003656; Петриченко Людмила Юріївна; Голосіївська районна у місті Києві державна адміністрація; інші зміни

Внесення змін до відомостей про юридичну особу, що не пов'язані зі змінами в установчих документах; 31.05.2012 10681070003003656; Берковець Тетяна Іванівна; Голосіївська районна в місті Києві державна адміністрація; зміна видів діяльності

Державна реєстрація змін до установчих документів юридичної особи; 24.05.2013 10681050004003656; Кіщенко Анжела Анатоліївна; Голосіївська районна в місті Києві державна адміністрація; інші зміни

Внесення змін до відомостей про юридичну особу, що не пов'язані зі змінами в установчих документах; 24.09.2015 10681070005003656; Іванюха Олег Володимирович; Печерська районна в місті Києві державна адміністрація; зміна додаткової інформації

Державна реєстрація змін до установчих документів юридичної особи; 01.12.2016 10681050007003656; Шевкова Оксана Вікторівна; Приватний нотаріус Шевкова О. В.; інші зміни

Внесення змін до відомостей про юридичну особу, що не пов'язані зі змінами в установчих документах; 08.04.2019 10681070008003656; Сальваровська Ніна Ігорівна; Приватний нотаріус Сальваровська Н.І.; зміна місцезнаходження

Номер, дата та час формування витягу:

1005394374, 30.05.2019 18:57:18

Єдиний державний реєстр юридичних осіб, фізичних осіб-підприємців та громадських формувань знаходиться у стані формування. Інформація про юридичних осіб, фізичних осіб-підприємців та громадських формувань зареєстрованих до 01.07.2004 та не включених до Єдиного державного реєстру юридичних осіб, фізичних осіб-підприємців та громадських формувань отримується в органі виконавчої влади, в якому проводилась державна реєстрація.

Відповідно до п. 2 наказу Міністерства юстиції України від 31.03.2015 № 466/5 "Про деякі питання надання відомостей з Єдиного державного реєстру юридичних осіб та фізичних осіб-підприємців" виписки, витяги та довідки в паперовій та електронній формах відповідно до Закону України "Про електронні документи та електронний документообіг", мають однакову юридичну силу, автентичність цього документу може бути перевірена на сайті Міністерства юстиції України за адресою: https://usr.minjust.gov.ua/.

п.11.4.11
536091434

НАРОДНИЙ ДЕПУТАТ УКРАЇНИ
ЛУБІНЕЦЬ ДМИТРО ВАЛЕРІЙОВИЧ

01008, м. Київ, вул. Банкова 6-8,
тел./факс: 255-49-00

Постійна комісія Київської міської ради з питань містобудування, архітектури та землекористування

Депутатське звернення

Київська міська рада
21.01.2021 № **08/1095**

щодо проекту рішення Київської міської ради №08/231-1753ПР від 16.07.2020 р.

Я, як народний депутат України, звертаюся в інтересах жителів багатоквартирного будинку №140 по вул. Антоновича в Голосіївському районі міста Києва та співвласників Об'єднання співвласників багатоквартирного будинку «АКОН-140» (надалі - ОСББ «Акон-140»), з метою недопущення захоплення прибудинкової території, яку з 2002 року та до сих пір утримує, прибирає, сплачує земельний податок ОСББ «Акон-140», з огляд на обставини викладені нижче.

З 05 вересня 2002 р. ОСББ «Акон-140» здійснює утримання будинку та прибудинкової території за адресою: 03150, місто Київ, вул. Антоновича, 140.

Межі прибудинкової території та фактичного користування земельними ділянками 8000000000:79:048:0005, 8000000000:79:048:0055, 8000000000:79:048:0020, 8000000000:79:048:0021, орієнтовною площею 5613,77 кв.м.

Тобто з моменту реєстрації ОСББ «АКОН-140» постійно використовує, утримує та обслуговує, несе відповідні витрати на земельні ділянки з моменту отримання будинку та прибудинкової території на баланс, регулярно проводить нормативно-грошову оцінку землі, сплачує податок на землю.

Згідно ст. 42 Земельного кодексу України:

«1. Земельні ділянки, на яких розташовані багатоквартирні будинки, а також належні до них будівлі, споруди та прибудинкові території державної або комунальної власності, надаються в постійне користування підприємствам, установам і організаціям, які здійснюють управління цими будинками.

2. Земельні ділянки, на яких розташовані багатоквартирні будинки, а також належні до них будівлі, споруди та прибудинкова територія, що перебувають у спільній сумісній власності власників квартир та нежитлових приміщень у будинку, передаються безоплатно у власність або в постійне користування співвласникам багатоквартирного будинку в порядку, встановленому Кабінетом Міністрів України.»

Протягом періоду фактичного використання ОСББ «АКОН-140» намагалося отримати право постійного користування на прибудинкову територію, та отримало багато погоджень від органів влади.

31.05.2019 року ОСББ «АКОН-140» було подано Клопотання до Київської міської ради (далі – КМР) про надання дозволу на розроблення проекту землеустрою щодо відведення земельної ділянки у постійне користування. Згідно з даним клопотанням, ОСББ «АКОН-140» розробляє проект землеустрою щодо відведення земельних ділянок 8000000000:79:048:0005, 8000000000:79:048:0055, 8000000000:79:048:0020, 8000000000:79:048:0021, орієнтовною площею 5613,77 кв.м. у постійне користування за цільовим призначенням 02:03 (для будівництва та обслуговування багатоквартирного будинку).

Департаментом земельних ресурсів ВО КМР (КМДА) було надано ОСББ «Акон-140» висновок №14023/82-20, де зазначено, що в межах частини земельної ділянки, на яку претендує ОСББ «АКОН-140», зареєстрована інша земельна ділянка площею 0,1739 га по вул. Антоновича, 138 (кадастровий номер 8000000000:79:048:0060).

21.12.2020 ОСББ «АКОН-140» стало відомо про порушене право, а саме факт того, що ОСББ «Громада-138» зареєструвало за собою право користування на прибудинкову територію ОСББ «Акон-140».

З отриманої інформації стало відомо, що земельна ділянка № 8000000000:79:048:0060, яку зареєстровано на замовлення ОСББ «Громада-138» сформовано в тому числі за рахунок ділянок №8000000000:79:048:0005 та 8000000000:79:048:0055, яка весь час використовувалася ОСББ «АКОН-140», та яка мала бути надана саме ОСББ «АКОН-140» у постійне користування.

Земельна ділянка № 8000000000:79:048:0060, яка зареєстрована державним кадастровим реєстратором на замовлення ОСББ «Громада-138», частково накладається на ділянки 79:048:0005 та 79:048:0055, що є прибудинковою територією ОСББ «АКОН-140»

Визначення поняття спільне майно багатоквартирного будинку подано в ч. 2 ст. 382 Цивільного кодексу України та продубльовано в п. 6 ч.1 ст. 1 Закону України «Про особливості здійснення права власності у багатоквартирному будинку» від 14.05.2015 р. № 417-VIII.

Згідно із ч. 1 ст. 5 Закону № 417-VIII, спільне майно багатоквартирного будинку є спільною сумісною власністю співвласників. Це означає, що правовий режим такого майна встановлено відповідними положеннями ЦК України щодо здійснення спільної сумісної власності, з урахуванням спеціальних норм Закону № 417-VIII.

Так, відповідно до ч. 1 ст. 368 ЦК України, спільна власність двох або більше осіб без визначення часток кожного з них у праві власності є спільною сумісною власністю. Співвласники майна, що є у спільній сумісній власності, володіють і користуються ним спільно, якщо інше не встановлено домовленістю між ними (ч. 1 ст. 369 ЦК України).

Таким чином, прибудинкова територія є спільною сумісною власністю всіх співвласників будинку, яка не може бути передана чи відчужена без

згоди таких співвласників. ОСББ при цьому уповноважене захищати таке майно співвласників від посягань третіх осіб.

Державним кадастровим реєстратором Головного управління Держгеокадастру у м. Києві була проведена реєстрація земельної ділянки з кадастровим № 8000000000:79:048:0060, яка включає земельні ділянками 8000000000:79:048:0005, 8000000000:79:048:0055 (у Витязі з міського земельного кадастру відображені під №0005 та №0055), що є прибудинковою територією ОСББ «Акон-140». До прибудинкової території ОСББ «Громада-138» належить виключно ділянка під №19.

Державному кадастровому реєстратору Головного управління Держгеокадастру у м. Києві та Заявнику – ОСББ «Громада-138» було достеменно відома дана інформація, оскільки зазначені Витяги містяться у Технічній документації із землеустрою щодо інвентаризації земель від 02.06.2020 р., виданої КП "Київський інститут земельних відносин".

Також держава протягом більше десяти років приймала від ОСББ «АКОН-140» земельний податок, який регулярно сплачувався Об'єднанням на підставі проведеної нормативно-грошової оцінки. Тим самим держава визнавала і заохочувала фактичне використання земельних ділянок в зазначених розмірах за ОСББ «АКОН-140».

Жодних аргументів та обґрунтувань, доказів фактичного використання земельної ділянки ОСББ «Громада-138» не було надано.

Однак 04.06.2020 року державним кадастровим реєстратором Головного управління Держгеокадастру у м. Києві була проведена реєстрація земельної ділянки з кадастровим № 8000000000:79:048:0060 за ОСББ «Громада-138» на прибудинкову територію багатоквартирного будинку №140, що утримує ОСББ «Акон-140»:

1) без згоди співвласників будинку №140 по вул. Антоновича в м. Києві;
2) без згоди ОСББ «Акон-140» як управителя та балансоутримувача прибудинкової території;
3) на територію, що не є прибудинковою територією ОСББ «Громада-138»;

4) на територію, що не утримується та не прибирається ОСББ «Громада-138»;
5) на територію, яка не була передана з балансу КП «Керуюча компанія з обслуговування житлового фонду Голосіївського району м. Києва» на баланс ОСББ «Громада-138».

Фактично ОСББ «Громада-138» намагається легалізувати незаконне захоплення прибудинкової території ОСББ «Акон-140» та співвласників будинку №140.

Зазначеним Проектом:

- Порушено ст.42 Земельного кодексу України, з огляду на те, що зазначена ділянка не належить до прибудинкової ОСББ «Громада-138».
- Порушено ч. 2 ст. 382 Цивільного кодексу України та п. 6 ч.1 ст. 1 Закону України «Про особливості здійснення права власності у багатоквартирному будинку» від 14.05.2015 р. № 417-VIII щодо захоплення спільного майна – прибудинкової території без згоди таких співвласників.

Була порушена процедура надання земельних ділянок у постійне користування, передбачена рішенням КМР N 241/2463, Рішенням КМР N 194/9251 .

Так, в порушення п. 2.5. Порядку N 241/2463, Рішення КМР N 194/9251 Департаментом земельних ресурсів не вжито заходів для підготовки проекту рішення КМР щодо надання дозволу на розробку проекту землеустрою ОСББ «АКОН-140», не було використано дані про клопотання ОСББ «АКОН-140» № К-39056 від 31.05.2019 р. при погодженні технічної документації ОСББ «Громада-138».

Департаментом охорони культурної спадщини було видано погодження ОСББ «Громада-138» від 14.11.2019 року.

Департаментом містобудування та архітектури ВО КМР (КМДА) було надано висновок щодо відповідності заявленої ініціативи містобудівній документації від 06.03.2020 року, яким не враховано обсяги фактичного

використання земельної ділянки, реальні потреби площі земельної ділянки ОСББ «Громада-138» для обслуговування будинку, та факт понесення суттєвих витрат ОСББ «АКОН-140» на утримання цієї ділянки.

Головним управлінням Держгеокадастру у м. Києві також було проведено державну реєстрацію на основі технічної документації із землеустрою щодо інвентаризації земель ОСББ «Громада-138» для експлуатації та обслуговування багатоквартирного будинку на вул. Антоновича, 138 у Голосіївському районі м. Києва. У цьому висновку також не враховуються реальні потреби в площі прибудинкової території будинків 138 та 140 по вул. Антоновича.

Це призвело наступних негативних наслідків:

1. за ОСББ «АКОН-140» не було зафіксовано відповідне клопотання № К-39056 від 31.05.2019 р. на розробку проекту землеустрою щодо земельних ділянок 79:048:0005,79:048:0055,79:048:0020,79:048:0021;
2. жодним із Департаментів КМДА не було надано відмови та інформування ОСББ «Громада-138» про накладання на ділянку 8000000000:79:048:0060 вищезгаданих ділянок 79:048:0005,79:048:0055, які отримує у постійне користування ОСББ «АКОН-140»;
3. наразі земельна ділянка зареєстрована в ДЗК за № 8000000000:79:048:0060 може бути отримана ОСББ «Громада-138» у постійне користування, хоча весь час, починаючи з 2003 року, частина цієї ділянки утримувалася, використовувалася, за неї сплачувалися податки ОСББ «АКОН-140».

Отже, на підставі п. 2.5 Рішення КМР N 241/2463, п. 3.3 Рішення КМР N 194/9251, ст.42 Земельного кодексу України, п. к) ч. 2 ст. 25», ч. 1 ст.35, ст. 57 Закону України «Про землеустрій»; ч. 3 ст. 24 ЗУ «Про Державний земельний кадастр» стверджуємо:

ОСББ «Громада-138» звернулось до Київської міської ради з проханням отримати земельну ділянку, яке ніколи не використовувало, не утримувало та не має права на отримання у постійне користування відповідної ділянки.

З метою недопущення порушення прав власників будинку по вул. Антоновича, 140 у місті Києві та для недопущення оскарження незаконних дій, затяжних судових процесів, на підставі Положення про постійні комісії Київської міської ради, затвердженого рішенням Київської міської ради 19.06.2014 N 9/9, **прошу:**

1. не підтримувати Проект рішення Київської міської ради №08/231-1753ПР від 16.07.2020 р. (справа №536041434) «Про надання Об'єднанню співвласників багатоквартирного будинку «Громада-138» земельної ділянки у постійне користування для експлуатації та обслуговування багатоквартирного житлового будинку на вул. Антоновича, 138 у Голосіївському районі міста Києва»;

2. не допустити захоплення прибудинкової території Об'єднання співвласників багатоквартирного будинку «АКОН- 140» за адресою: м. Київ, вул. Антоновича, 140;

3. запросити представників Об'єднання співвласників багатоквартирного будинку «АКОН- 140» та мене, як народного депутата України Голову Комітету Верховної Ради України з питань прав людини, деокупації та реінтеграції тимчасово окупованих територій у Донецькій, Луганській областях та Автономної Республіки Крим, міста Севастополя, національних меншин і міжнаціональних відносин, на засідання Постійної комісії Київської міської ради з питань містобудування, архітектури та землекористування при розгляді Проекту рішення №08/231-1753ПР від 16.07.2020 р. за тел. 0992903232, (044) 528-02-59.

Керуючись ст. 16 ЗУ «Про статус народного депутата», прошу розглянути порушене у моєму звернені питання та повідомити мене про результати його розгляду у встановлений законодавством термін.

Народний депутат України **Д.В. Лубінець**

СЕДО ВЕРХОВНОЇ РАДИ УКРАЇНИ

Підписувач:ЛУБІНЕЦЬ ДМИТРО ВАЛЕРІЙОВИЧ
Сертифікат: 2B6C7DF9A3891DA10400000056B95E006410C901
Дійсний до: 02.11.2021 23:59:59

Апарат Верховної Ради України
№ 267д9/15-2021/14555 від 20.01.2021
335152

п. 11.4.12
448056502

ДЕРЖАВНА СЛУЖБА ГЕОЛОГІЇ ТА НАДР УКРАЇНИ
ДЕРЖАВНЕ НАУКОВО-ВИРОБНИЧЕ ПІДПРИЄМСТВО
«ДЕРЖАВНИЙ ІНФОРМАЦІЙНИЙ ГЕОЛОГІЧНИЙ ФОНД УКРАЇНИ»
(ДНВП «ГЕОІНФОРМ УКРАЇНИ»)
03057, м. Київ, вул. Антона Цедіка, 16 тел. (044) 456-60-61, факс (044) 455-60-75,
e-mail: geoinf@geomail.kiev.ua, www.geoinf.kiev.ua
Код ЄДРПОУ 01432859, ІПН 014328526590, № свід. 39014956

20.04.21 № 01/7-1417

Київська міська рада
23.04.2021 № **08/9536**

Київській міській раді

Постійній комісії з питань містобудування, архітектури, землекористування
01044, м. Київ, вул. Хрещатик, 36
тел. 202-73-06

Відповідно до договору оренди земельної ділянки від 05.11.2008 року № 82-6-00528 (зі змінами, внесеними договором про поновлення та внесення змін від 09.10.2015 року № 4559) користувачами земельної ділянки площею 0,4545 (кадастровий номер 8000000000:82:198:0003) для експлуатації та обслуговування адміністративного будинку на вул. Генерала Алмазова, 18/7 у Печерському районі м. Києва є:

- Приватне акціонерне товариство «ІНСТИТУТ ПАПЕРУ»;
- Державне науково-виробниче підприємство «Державний інформаційний геологічний фонд України»;
- Фонд державного майна України;
- Державна комісія України по запасах корисних копалин;
- Держане геологічне підприємство «Державна комісія з експертизи геологічних проектів та кошторисів «Геолекспертиза»;
- Українське державне геологорозвідувальний інститут (УкрДГРІ) (державне підприємство).

У зв'язку з переходом 01.04.2021 р. права власності на приміщення, що належали Державній комісії з експертизи геологічних проектів та кошторисів (ДГП «Геолекспертиза»), загальною площею 132,0 кв.м в адміністративній будівлі за адресою: вул. Генерала Алмазова (Кутузова), 18/7, до Державного науково-виробничого підприємства «Державний інформаційний геологічний фонд України» (далі - ДНВП «Геоінформ України») згідно наказу Державної служби геології та надр України від 27.07.2020 № 320 «Про реорганізацію державного геологічного підприємства «Державна комісія з експертизи геологічних проектів та кошторисів «Геолекспертиза» змінився розподіл площ між співвласниками в будівлі, а саме площа приміщень в будівлі, що належить ДНВП «Геоінформ» стала 671,8 + 132,0 = 803,8 (кв.м).

Розподіл площ в будівлі між співвласниками станом на 01.04.2021 р.:

Власник	Площа будівлі, м²	% від заг. площі будівлі
АТ «ІНСТИТУТ ПАПЕРУ»	8857,5	71,49 %
Фонд державного майна України (ФДМУ)	905,4	7,3 %
Український державний геолого-розвідувальний інституту (ДП «УкрДГРІ»)	1542,1	12,45 %
Державне науково-виробниче підприємство «Державний інформаційний геологічний фонд України» (ДНВП «Геоінформ України»)	803,8	6,49 %
Державна комісія України по запасам корисних копалин (ДКЗ України)	281,8	2,27 %
Загальна площа будівлі	12390,6	100 %

Просимо врахувати вказану інформацію при розгляді питання щодо поновлення договору оренди земельної ділянки від 05.11.2008 року № 82-6-00528 (зі змінами, внесеними договором про поновлення та внесення змін від 0910.2015 року № 4559) площею 0,4545 га (кадастровий номер 8000000000:82:198:0003) для експлуатації та обслуговування адміністративного будинку на вул. Генерала Алмазова, 18/7 у Печерському районі м. Києва та внести відповідні зміни до переліку землекористувачів, **виключивши з переліку користувачів зазначеної земельної ділянки Держане геологічне підприємство «Державна комісія з експертизи геологічних проектів та кошторисів «Геолекспертиза»**, з урахуванням частки ДНВП «Геоінформ України» згідно розподілу площ.

Додаток:

Копія наказу Державної служби геології та надр України від 27.07.2020 р. № 320 «Про реорганізацію державного геологічного підприємства «Державна комісія з експертизи геологічних проектів та кошторисів «Геолекспертиза» на 2 арк.

В.о. Генерального директора
ДНВП «Геоінформ України» **С.І. Примушко**

Вик.: Середа Р.М.
456-11-71

11.5. Розгляд кадастрових справ ***(приватизація, громадяни):***

1.	Про розгляд проєкту рішення Київської міської ради «Про приватизацію громадянином Джусом Іваном Сергійовичем земельної ділянки для будівництва і обслуговування жилого будинку, господарських будівель і споруд на вул. Мічуріна, 59 у Печерському районі міста Києва» *(справа **498286817**, доручення заступника міського голови - секретаря Київської міської ради від 31.07.2020 №08/231-1928/ПР).*
2.	Про розгляд проєкту рішення Київської міської ради «Про приватизацію громадянином Клименком Богданом Борисовичем земельної ділянки для будівництва і обслуговування жилого будинку, господарських будівель і споруд на вул. Мічуріна, 59А у Печерському районі міста Києва» *(справа **651492800**, доручення заступника міського голови - секретаря Київської міської ради від 13.08.2020 №08/231-2099/ПР).*
3.	Повторний розгляд проєкту рішення Київської міської ради «Про передачу громадянці Цегульській Марині Олександрівні у приватну власність земельної ділянки для будівництва і обслуговування жилого будинку, господарських будівель і споруд на вул. Смерековій, 40 у Солом'янському районі міста Києва» *(ПР-20899, справа **А-25174**, доручення заступника міського голови – секретаря Київської міської ради від 26.06.2019 №08/231-2306/ПР).* *На засіданні постійної комісії Київської міської ради з питань архітектури, містобудування та земельних відносин 17.03.2021 розгляд проєкту рішення було відкладено для додаткового вивчення робочою групою під головуванням Ю. Федоренка.* *Виноситься на повторний розгляд згідно протоколу робочої групи №12/12 від 01.04.2021 згідно якого рекомендувати постійній комісії Київської міської ради з питань архітектури, містобудування та земельних відносин підтримати проєкт рішення.*
4.	Про розгляд проєкту рішення Київської міської ради «Про передачу громадянину Чумаку Юрію Володимировичу у приватну власність земельної ділянки для будівництва і обслуговування жилого будинку, господарських будівель і споруд на вул. Залужній, 12-г у Голосіївському районі міста Києва» *(справа **556527472**, доручення заступника міського голови - секретаря Київської міської ради від 19.09.2019 №08/231-2814/ПР).* *На засіданні постійної комісії Київської міської ради з питань містобудування, архітектури та землекористування 19.11.2019 ухвалено відкласти розгляд проєкту рішення та направити його на розгляд Ради ветеранів антитерористичної операції при виконавчому органі Київської міської ради (Київській міській державній адміністрації), утвореної відповідно до розпорядження виконавчого органу Київської міської ради (Київської міської державної адміністрації) від 13.10.2017 №1272.* ***Виноситься на повторний розгляд** на засідання постійної комісії згідно з листами Ради ветеранів антитерористичної операції при виконавчому органі Київської міської ради (Київській міській державній адміністрації) від 13.02.2020 №01/2 (вх. №08/3790 від 17.02.2020) та від 11.02.2020 №01/02 (вх. №6748 від 19.02.2020) відповідно до якого Рада рекомендує постійній комісії передати у приватну власність Чумаку Ю. В.*

5.	Про розгляд проєкту рішення Київської міської ради «Про приватизацію громадянином Кузміцинським Віталієм Володимировичем земельної ділянки для будівництва і обслуговування жилого будинку, господарських будівель і споруд на вул. Набережно-Корчуватській, 10 у Голосіївському районі міста Києва» *(справа **480285091**, доручення заступника міського голови - секретаря Київської міської ради від 23.04.2021 №08/231-1376/ПР).*

Голова комісії **Михайло ТЕРЕНТЬЄВ**

Зареєстровано по 15.04.2021

П.11.5.3
А-25174

ПРОТОКОЛ № 12/12

засідання робочої групи, створеної 17.03.2021 на засіданні постійної комісії Київської міської ради з питань архітектури, містобудування та земельних відносин з розгляду
проєкту рішення Київської міської ради «Про передачу громадянці Цегульській Марині Олександрівні у приватну власність земельної ділянки для будівництва і обслуговування жилого будинку, господарських будівель і споруд на вул. Смерековій, 40 у Солом'янському районі міста Києва» (доручення заступника міського голови - секретаря Київської міської ради від 26.06.2019 №08/231-2306/ПР), справа А-25174.

від 01.04.2021

Місце проведення: Київська міська рада, м. Київ, вул. Хрещатик, 36, 4-й поверх, кулуари сесійної зали об 11.00

Склад робочої групи: 4 депутати Київської міської ради.

Присутні: 3 депутати Київської міської ради – членів постійної комісії Київської міської ради з питань архітектури, містобудування та земельних відносин:

Юрій ФЕДОРЕНКО	-	голова робочої групи, секретар постійної комісії Київської міської ради з питань архітектури, містобудування та земельних відносин;
Євген КУЗЬМЕНКО	-	член робочої групи, перший заступник голови постійної комісії Київської міської ради з питань архітектури, містобудування та земельних відносин;
Анатолій ШАПОВАЛ	-	член робочої групи, член постійної комісії Київської міської ради з питань архітектури, містобудування та земельних відносин.

Відсутні: 1 депутат Київської міської ради – перший заступник голови постійної комісії Київської міської ради з питань архітектури, містобудування та земельних відносин: Володимир КРАВЕЦЬ .

Присутні та запрошені:

Шейко В. В.	-	заступник директора Департаменту земельних ресурсів виконавчого органу Київської міської ради (Київської міської державної адміністрації);
Цегульська М.О.	-	заявниця;
Кадомський С.В.	-	брат заявниці.

Розгляд (обговорення) питання: проєкту рішення «Про передачу громадянці Цегульській Марині Олександрівні у приватну власність земельної ділянки для будівництва і обслуговування жилого будинку, господарських будівель і споруд на вул. Смерековій, 40 у Солом'янському районі міста Києва»

СЛУХАЛИ:

Юрія ФЕДОРЕНКА, голову робочої групи, секретаря постійної комісії Київської міської ради з питань архітектури, містобудування та земельних відносин.

ВИСТУПИЛИ:

Євген КУЗЬМЕНКО, Анатолій ШАПОВАЛ, Вадим ШЕЙКО, Марина ЦЕГУЛЬСЬКА, Сергій КАДОМСЬКИЙ.

Під час обговорення:

На запитання голови робочої групи Юрія ФЕДОРЕНКА щодо заперечень з боку громадянина Кадомського Сергія Валерійовича проти відведення громадянці Цегульській Марині Олександрівні земельної ділянки площею 0,0780 га (кадастровий номер 8000000000:72:503:0182) по вул. Смерековій, 40 у Солом'янському районі м. Києва, громадянином Кадомським Сергієм Валерійовичем надана відповідь про надання згоди та відсутність заперечень з його сторони на відведення цієї земельної ділянки своїй сестрі- Цегульській Марині Олександрівні.

ВИРІШИЛИ: ***Рекомендувати постійній комісії Київської міської ради з питань архітектури, містобудування та земельних відносин підтримати проєкт рішення*** Київської міської ради «Про передачу громадянці Цегульській Марині Олександрівні у приватну власність земельної ділянки для будівництва і обслуговування жилого будинку, господарських будівель і споруд на вул. Смерековій, 40 у Солом'янському районі міста Києва» (доручення заступника міського голови - секретаря Київської міської ради від 26.06.2019 №08/231-2306/ПР), справа А-25174.

ПРОГОЛОСУВАЛИ: «за» - 3, «проти» - 0, «утрималось» - 0, «не голосували» - 0.

Рішення прийнято.

Голова робочої групи Юрій ФЕДОРЕНКО

член робочої групи Євген КУЗЬМЕНКО

член робочої групи Анатолій ШАПОВАЛ

РАДА ВЕТЕРАНІВ АНТИТЕРОРИСТИЧНОЇ ОПЕРАЦІЇ
При виконавчому органі Київської міської ради
(Київській міській державній адміністрації)
вул.Хрещатик, 36, м.Київ, 01044, тел. (066) 880-33-53
Постійна робоча група з питань забезпечення земельними ділянками,
тел.(063) 282-96-55

Вих. № 01/2 від 13.02.2020

Постійній комісії з питань
архітектури та землекористування

У відповідь на звернення Комісії Київської міської ради до Ради ветеранів щодо рекомендацій з приводу надання дозволу на розробку проектів землеустрою щодо відведення земельних ділянок нижче вказаним учасникам бойових дій, постійна робоча група з питань забезпечення земельними ділянками (далі – Робоча група) повідомляє наступне.

За результатами опрацювання в частині питань, що стосується Робочої групи, інформуємо, що на основі обробки інформації, наданої постійною робочою групою з питань забезпечення земельними ділянками, Рада ветеранів антитерористичної операції при виконавчому органі Київської міської ради (Київської міської державної адміністрації) (далі – Рада ветеранів) прийняла рішення (про що зазначено в ПРОТОКОЛІ №1 засідання Ради ветеранів), а саме:

Рекомендувати надання дозволу на розробку проектів землеустрою щодо відведення земельних ділянок, громадянам зазначеним нижче:

1. Чумак Юрій Володимирович – Кадастрова справа № 556527472 (Протокол РВ №1).

Додаток :

1. Протокол засідання Ради ветеранів від 22.01.2020 №1 виконавчого органу Київської міської ради (Київської міської державної адміністрації).

Голова Ради Ветеранів
Антитерористичної операції
Київської міської державної адміністрації **І.В. МАРІ**

Київська міська рада
17.02.2020 № 08/3790

ПРОТОКОЛ № 1
засідання Ради ветеранів
виконавчого органу Київської міської ради
(Київської міської державної адміністрації)

«22» січня 2020 р. м. Київ

На засіданні присутні:

9 членів Ради ветеранів з правом голосу: Марі І.В. – голова, Бугай О.Ф. – заступник голови, Кунах Г.Є., – секретар, члени Ради ветеранів – Шевченко А.В., Рябов О.О., Васильченко О.В., Міхнюк І.В., Сергієвський В.П., Кривобок Є.П.

Інші присутні: Швиденко А., Войтко О.

ПОРЯДОК ДЕННИЙ:

1. Обговорення проекту Закону України "Про внесення змін до деяких законодавчих актів України щодо обігу земель сільськогосподарського призначення" (Васильченко О.).
2. Про вирішення питання безкоштовного паркінгу для учасників АТО та родин загиблих (Васильченко О.).
3. Обговорення питання бюджету на 2020 рік щодо фінансування соціальних програм для учасників АТО (Бугай О.).
4. Питання забезпечення житлом учасників АТО у 2020 році (Шевченко А.).
5. Про учасників бойових дій та добровольців, які перебувають під арештом та в місцях позбавлення волі (Сергієвський В.).
6. Обговорення питання затвердження змін до Міської цільової програми «Турбота. Назустріч киянам» та проекту рішення Київської міської ради від 07.02.2019 р. № 34/6690 « Про внесення змін до рішення Київської міської ради від 09 жовтня 2014 року № 271/271 "Про надання додаткових пільг та гарантій учасникам антитерористичної операції та членам їх сімей"» (Міхнюк І.).
7. Обговорення наповнення та функціонування інтерактивного монітору в приміщенні Київської міської ради (Міхнюк І.).
8. Обговорення питання проведення комунікацій на виділені родинам загиблих земельні ділянки в селищі Биківня (Міхнюк І.).
9. Щодо встановлення Меморіалу загиблим киянам (Міхнюк І.).
10. Розгляд кадастрових справ-клопотань про надання дозволів на розробку проектів землеустрою щодо відведення земельних ділянок учасникам АТО та членам сімей загиблих учасників АТО (Шевченко А.).
11. Про обрання представника Ради ветеранів для делегування в Раду Ветеранів при Мінветеранів (Сергієвський В.).
12. Різне.

1. *По першому питанню порядку денного:*

Слухали:

Васильченко О. доповів, що в Законі України «Про внесення змін до деяких законодавчих актів України щодо обігу земель сільськогосподарського призначення» заначено, що першочергове право на отримання земельної ділянки сільгосппризначення має орендар, про першочергове право учасників АТО/ООС ніде не зазначається.

Крім того, ми як кияни землю не використовуємо за сільгосппризначенням. Таким чином киян-учасників АТО/ООС позбавляють права на отримання зазначеної земельної ділянки.

Запропонував створити робочу групу, яка буде співпрацювати з депутатами Верховної Ради України з питань внесення змін до зазначеного Закону України.

Марі І.В запропонував делегувати робочу групу у складі Бугай О.Ф., Шевченко А.В., Рябов О.О., Васильченко О.В. до співпраці з представниками Руху ветеранів України по забезпеченню земельними ділянками киян-учасників АТО/ООС.

Голосували:

«за» - одноголосно;

«проти» - 0;

«утримались» - 0.

Вирішили:

- робочу групу у складі Бугай О.Ф., Шевченко А.В., Рябов О.О., Васильченко О.В. спільно з представниками Руху ветеранів України уповноважити на співпрацю від Ради ветеранів по забезпеченню земельними ділянками киян-учасників АТО/ООС.

2. *По другому питанню порядку денного:*

Слухали:

Васильченко О. запропонував ініціювати внесення змін до рішення Київської міської ради від 25.12.2008 року № 1051/1051 «Про Правила благоустрою міста Києва». А саме, доповнити перелік осіб, які мають пільги при користуванні місцями для платного паркування (пункт 17.11.1) категорією: учасники бойових дій під час проведення АТО/ООС.

Також, зазначив, що надійшов лист від Департаменту транспортної інфраструктури виконавчого органу Київської міської ради (КМДА), в якому зазначено про необхідність внесення відповідних змін до Закону України «Про статус ветеранів війни, гарантії та їх соціальний захист».

Марі І.В запропонував доручити Васильченку О.В. співпрацювати з депутатами Київської міської ради по питанню безкоштовного паркування для учасників АТО.

Голосували:

«за» - одноголосно;

«проти» - 0;

«утримались» - 0.

Вирішили:

- доручити Васильченку О.В. від Ради ветеранів співпрацювати з Київською міською радою щодо внесення відповідних змін до рішення Київської міської ради від 25.12.2008 року № 1051/1051 «Про Правила благоустрою міста Києва»

3. По третьому питанню порядку денного:

Бугай О. доповів, що на даний час в бюджеті міста Києва передбачено 195 млн грн на програми з питань забезпечення житлом киян-учасників АТО/ООС. В 2020 році стартують кілька програм: будівництво будинку на вул. Качалова (програма 50/50) та будуть додані до цієї програми ще два об'єкти. Також, в 2020 році починає працювати ще дві програми 50/50 (часткова компенсація і під будівництво). Наразі, 59 млн грн розподілені на програми 50/50, а решта суми розподілена на будівництво житлових будинків.

Шевченко А. запропонував підготувати на наступне засідання Ради ветеранів детальну інформацію про використані кошти в 2019 році та підготувати запит про фінансування на 2020 рік в розмірі 590 млн грн.

Голосували:

«за» - одноголосно;

«проти» - 0;

«утримались» - 0.

Вирішили:

- доручити Шевченку А.В. підготувати на наступне засідання Ради ветеранів детальну інформацію про використані кошти в 2019 році та підготувати запит про фінансування на 2020 рік.

4. По четвертому питанню порядку денного:

Шевченко А. доповів, що наразі є декілька земельних ділянок під будівництво, документація по яким на даний час проходить погодження. Але, нажаль, процедура погодження дуже повільно проходить.

На сьогодні витрачено більш ніж 700 тис. грн на оформлення проектної документації. В цьому році, після розгляду на громадських слуханнях, планується затвердити новий Генеральний план міста Києва. Всі земельні ділянки, які знаходяться на Генеральному плані м. Києва отримають свій певний статус і звільняться ділянки, які можливо буде отримати учасникам АТО/ООС. Наразі необхідно надати пропозиції щодо внесення змін та корективів до Генерального плану м. Києва.

Зауважив, що в районі ж/м Троєщина є ділянка землі 27 га, яка може бути використана під будівництво житлового будинку для учасників АТО/ООС (вул. Милославська).

Марі І. запропонував запросити на наступне засідання Ради ветеранів Директора Департаменту земельних ресурсів виконавчого органу Київради (КМДА) Оленича П.С.

Голосували:

«за» - одноголосно;

«проти» - 0;

«утримались» - 0.

Вирішили:

- розглянути концепцію по оформленню земельних ділянок для будівництва для забезпечення житлом учасників антитерористичної операції на наступному засіданні Ради ветеранів, за участю департаменту земельних ресурсів.

5. ***По п'ятому питанню порядку денного:***

Сергієвський В. доповів, що наразі тривають судові засідання щодо розгляду справи про вбивство Павла Шеремета та наголосив про необхідність у наданні допомоги та підтримки заарештованим. Також, глибоке занепокоєння викликає той факт, що часто підозрюваними опиняються ветерани АТО/ООС та волонтери.

Марі І. запропонував звернутись до адвокатів підозрюваних з пропозицією надати необхідну підтримку від членів Ради ветеранів.

Голосували:

«за» - одноголосно;

«проти» - 0;

«утримались» - 0.

Вирішили:

- звернутись до адвокатів підсудних з пропозицією надати необхідну підтримку від Ради ветеранів АТО/ООС

6. ***По шостому питанню порядку денного:***

Міхнюк І. доповіла, що в грудні 2019 року були внесені зміни в програму «Турбота. Назустріч киянам» та у зв'язку з потребою додаткових витрат, була направлена на доопрацювання на засіданні Постійної комісії Київської міської ради з питань бюджету та соціально-економічного розвитку.

Зазначила, що соціальні виплати сім'ям загиблих, компенсації за лікування тощо будуть призупинені до прийняття зазначеної програми.

Запропонувала підготувати звернення від Ради ветеранів на Департамент соціальної політики з проханням надати інформацію про внесені зміни в програму «Турбота. Назустріч киянам».

Голосували:

«за» - одноголосно;

«проти» - 0;

«утримались» - 0.

Вирішили:

- доручити Міхнюк І. підготувати звернення від Ради ветеранів до Департаменту соціальної політики виконавчого органу Київради (КМДА) з проханням надати інформацію про внесені зміни в програму «Турбота. Назустріч киянам».

7. ***По сьомому питанню порядку денного:***

Міхнюк І. доповіла, що з метою забезпечення якісного надання інформаційно-консультаційних послуг киянам – учасникам антитерористичної операції та операції об'єднаних сил, членам їх сімей та членам сімей загиблих (померлих) киян, які брали участь у проведенні АТО/ООС та з метою увічнення

пам'яті загиблих КБУ «Київський міський центр допомоги учасникам АТО» підготовлено технічні вимоги постачання ліцензійного програмного забезпечення суб-сайту КБУ «КМЦД учасникам АТО» для обліку, ведення інформації щодо учасників АТО/ООС і відображення їх на моніторах у приміщенні Київської міської державної адміністрації. Та Центр звернувся з листом до Департаменту інформаційно-комунікаційних технологій виконавчого органу Київради (КМДА) щодо початку постачання ліцензійного програмного забезпечення суб-сайту Центру у відповідності до вищезгаданих технічних вимог. Проте, до даного часу результат відсутній.

Запропонувала звернутись до Департаменту інформаційно-комунікаційних технологій виконавчого органу Київради (КМДА) щодо початку постачання ліцензійного програмного забезпечення суб-сайту Центру.

Голосували:

«за» - одноголосно;

«проти» - 0;

«утримались» - 0.

Вирішили:

- доручити Міхнюк І. підготувати звернення від Ради ветеранів Департаменту інформаційно-комунікаційних технологій виконавчого органу Київради (КМДА) щодо початку постачання ліцензійного програмного забезпечення суб-сайту КБУ «Київський міський центр допомоги учасникам АТО»

8. По восьмому питанню порядку денного:

Шевченко А. доповів, що виділено 20 млн грн на проведення комунікацій до земельних ділянок в селище Биківня. Наразі, КП «Спецжитлофонд» необхідно оголошувати тендерну закупівлю на проведення електромережі. Також гостро стоїть питання вирубки лісових насаджень на території селища Биківня. Зазначене питання необхідно винести на розгляд Ради ветеранів за участю голови Київської міської державної адміністрації.

Голосували:

«за» - одноголосно;

«проти» - 0;

«утримались» - 0.

Вирішили:

- Перенести розгляд даного питання на засідання Ради ветеранів за участю голови Київської міської державної адміністрації.

9. По дев'ятому питанню порядку денного:

Міхнюк І. доповіла, що працює робоча група по встановленню Меморіалу загиблим киянам-учасникам АТО/ООС та все відбувається в робочому процесі. Наразі архітектори готують макет Меморіалу, а в бюджеті міста виділено 19 млн грн на його встановлення.

10.По десятому питанню порядку денного:

Шевченко А., повідомив, що на розгляд Ради ветеранів повторно надійшла кадастрова справа щодо розробки проекту землеустрою на земельну ділянку Чумаку Ю.В.

Рада ветеранів, після обробки та збору інформації про Чумака Юрія Володимировича, винесла на голосування питання щодо надання дозволу на розробку проекту землеустрою.

Голосували:

«за» - 7;

«проти» - 1;

«утримались» - 1.

Вирішили:

- рекомендувати надати дозвіл на розробку проекту землеустрою Чумаку Ю.В.
- направити відповідну характеристику на постійну комісію Київської міської ради з питань містобудування, архітектури та землекористування.

11.По одинадцятому питанню порядку денного:

Сергієвський В. повідомив, що на даний час формується склад ради ветеранів при Міністерстві у справах ветеранів, тимчасово окупованих територій та внутрішньо переміщених осіб та запропонував надати представника від Ради ветеранів АТО при виконавчому органі Київради (КМДА).

Марі І. запропонував кандидатуру Сергієвського В.П.

Голосували:

«за» - одноголосно;

«проти» - 0;

«утримались» - 0.

Вирішили:

- делегувати Сергієвського Володимира Павловича до складу Ради ветеранів при Мінветеранів від Ради ветеранів АТО при виконавчому органі Київради (КМДА).

12.По дванадцятому питанню порядку денного:

Кунах Г.Є. повідомив, що до Ради ветеранів надійшли заяви від учасників АТО/ООС Болобана О.С. та Желевського О.С., які є інвалідами III групи щодо сприяння в отриманні пільгового житла, як таких, що потребують поліпшення житлових умов.

Голосували:

«за» - одноголосно;

«проти» - 0;

«утримались» - 0.

Вирішили:

- сприяти зазначеним учасникам АТО/ООС в отриманні пільгового житла за умови надання останніми всіх необхідних документів та у разі перебування на квартирному обліку.

Кунах Г.Є. також повідомив, що на розгляд до Ради ветеранів від Департаменту будівництва та житлового забезпечення виконавчого органу Київської міської ради (КМДА) надійшло звернення голови Опікунської ради Громадської організації «Національний центр реабілітації учасників АТО та бойових дій» щодо забезпечення житлом учасників антитерористичної операції з числа внутрішньо переміщених осіб. Запропонував запросити представника заявника на наступне засідання ради ветеранів.

Голосували:

«за» - одноголосно;

«проти» - 0;

«утримались» - 0.

Вирішили:

- запросити на наступне засідання ради ветеранів представника Опікунської ради Громадської організації «Національний центр реабілітації учасників АТО та бойових дій» для обговорення питань, порушених ними у зверненні.

Головуючий _____ Марі І.В.

РАДА ВЕТЕРАНІВ АНТИТЕРОРИСТИЧНОЇ ОПЕРАЦІЇ
При виконавчому органі Київської міської ради
(Київській міській державній адміністрації)
вул.Хрещатик, 36, м.Київ, 01044, тел. (066) 880-33-53
Постійна робоча група з питань забезпечення земельними ділянками,
тел.(063) 282-96-55

Від 11.02.2020 №01/02

Київському міському голові
В.Кличку

Шановний Віталію Володимировичу!

Направляємо до відома Протокол від 22 січня 2020 року №1 засідання Ради ветеранів антитерористичної операції при виконавчому органі Київської міської ради)Київської міської державної адміністрації).

Додаток на 7 арк.

Голова Ради Ветеранів
Антитерористичної операції
Київської міської державної адміністрації І.В. МАРІ

Подано
13.02.2020

Київська міська державна адміністрація
19.02.2020 № 6748

ПРОТОКОЛ № 1
засідання Ради ветеранів
виконавчого органу Київської міської ради
(Київської міської державної адміністрації)

«22» січня 2020 р. м. Київ

На засіданні присутні:

9 членів Ради ветеранів з правом голосу: Марі І.В. – голова, Бугай О.Ф. – заступник голови, Кунах Г.Є., – секретар, члени Ради ветеранів – Шевченко А.В., Рябов О.О., Васильченко О.В., Міхнюк І.В., Сергієвський В.П., Кривобок Є.П.

Інші присутні: Швиденко А., Войтко О.

ПОРЯДОК ДЕННИЙ:

1. Обговорення проекту Закону України "Про внесення змін до деяких законодавчих актів України щодо обігу земель сільськогосподарського призначення" (Васильченко О.).
2. Про вирішення питання безкоштовного паркінгу для учасників АТО та родин загиблих (Васильченко О.).
3. Обговорення питання бюджету на 2020 рік щодо фінансування соціальних програм для учасників АТО (Бугай О.).
4. Питання забезпечення житлом учасників АТО у 2020 році (Шевченко А.).
5. Про учасників бойових дій та добровольців, які перебувають під арештом та в місцях позбавлення волі (Сергієвський В.).
6. Обговорення питання затвердження змін до Міської цільової програми «Турбота. Назустріч киянам» та проекту рішення Київської міської ради від 07.02.2019 р. № 34/6690 « Про внесення змін до рішення Київської міської ради від 09 жовтня 2014 року № 271/271 "Про надання додаткових пільг та гарантій учасникам антитерористичної операції та членам їх сімей"» (Міхнюк І.).
7. Обговорення наповнення та функціонування інтерактивного монітору в приміщенні Київської міської ради (Міхнюк І.).
8. Обговорення питання проведення комунікацій на виділені родинам загиблих земельні ділянки в селищі Биківня (Міхнюк І.).
9. Щодо встановлення Меморіалу загиблим киянам (Міхнюк І.).
10. Розгляд кадастрових справ-клопотань про надання дозволів на розробку проектів землеустрою щодо відведення земельних ділянок учасникам АТО та членам сімей загиблих учасників АТО (Шевченко А.).
11. Про обрання представника Ради ветеранів для делегування в Раду Ветеранів при Мінветеранів (Сергієвський В.).
12. Різне.

1. ***По першому питанню порядку денного:***

Слухали:

Васильченко О. доповів, що в Законі України «Про внесення змін до деяких законодавчих актів України щодо обігу земель сільськогосподарського призначення» заначено, що першочергове право на отримання земельної ділянки сільгосппризначення має орендар, про першочергове право учасників АТО/ООС ніде не зазначається.

Крім того, ми як кияни землю не використовуємо за сільгосппризначенням. Таким чином киян-учасників АТО/ООС позбавляють права на отримання зазначеної земельної ділянки.

Запропонував створити робочу групу, яка буде співпрацювати з депутатами Верховної Ради України з питань внесення змін до зазначеного Закону України.

Марі І.В запропонував делегувати робочу групу у складі Бугай О.Ф., Шевченко А.В., Рябов О.О., Васильченко О.В. до співпраці з представниками Руху ветеранів України по забезпеченню земельними ділянками киян-учасників АТО/ООС.

Голосували:

«за» - одноголосно;

«проти» - 0;

«утримались» - 0.

Вирішили:

- робочу групу у складі Бугай О.Ф., Шевченко А.В., Рябов О.О., Васильченко О.В. спільно з представниками Руху ветеранів України уповноважити на співпрацю від Ради ветеранів по забезпеченню земельними ділянками киян-учасників АТО/ООС.

2. ***По другому питанню порядку денного:***

Слухали:

Васильченко О. запропонував ініціювати внесення змін до рішення Київської міської ради від 25.12.2008 року № 1051/1051 «Про Правила благоустрою міста Києва». А саме, доповнити перелік осіб, які мають пільги при користуванні місцями для платного паркування (пункт 17.11.1) категорією: учасники бойових дій під час проведення АТО/ООС.

Також, зазначив, що надійшов лист від Департаменту транспортної інфраструктури виконавчого органу Київської міської ради (КМДА), в якому зазначено про необхідність внесення відповідних змін до Закону України «Про статус ветеранів війни, гарантії та їх соціальний захист».

Марі І.В запропонував доручити Васильченку О.В. співпрацювати з депутатами Київської міської ради по питанню безкоштовного паркування для учасників АТО.

Голосували:

«за» - одноголосно;

«проти» - 0;

«утримались» - 0.

Вирішили:

- доручити Васильченку О.В. від Ради ветеранів співпрацювати з Київською міською радою щодо внесення відповідних змін до рішення Київської міської ради від 25.12.2008 року № 1051/1051 «Про Правила благоустрою міста Києва»

3. По третьому питанню порядку денного:

Бугай О. доповів, що на даний час в бюджеті міста Києва передбачено 195 млн грн на програми з питань забезпечення житлом киян-учасників АТО/ООС. В 2020 році стартують кілька програм: будівництво будинку на вул. Качалова (програма 50/50) та будуть додані до цієї програми ще два об'єкти. Також, в 2020 році починає працювати ще дві програми 50/50 (часткова компенсація і під будівництво). Наразі, 59 млн грн розподілені на програми 50/50, а решта суми розподілена на будівництво житлових будинків.

Шевченко А. запропонував підготувати на наступне засідання Ради ветеранів детальну інформацію про використані кошти в 2019 році та підготувати запит про фінансування на 2020 рік в розмірі 590 млн грн.

Голосували:

«за» - одноголосно;

«проти» - 0;

«утримались» - 0.

Вирішили:

- доручити Шевченку А.В. підготувати на наступне засідання Ради ветеранів детальну інформацію про використані кошти в 2019 році та підготувати запит про фінансування на 2020 рік.

4. По четвертому питанню порядку денного:

Шевченко А. доповів, що наразі є декілька земельних ділянок під будівництво, документація по яким на даний час проходить погодження. Але, нажаль, процедура погодження дуже повільно проходить.

На сьогодні витрачено більш ніж 700 тис. грн на оформлення проектної документації. В цьому році, після розгляду на громадських слуханнях, планується затвердити новий Генеральний план міста Києва. Всі земельні ділянки, які знаходяться на Генеральному плані м. Києва отримають свій певний статус і звільняться ділянки, які можливо буде отримати учасникам АТО/ООС. Наразі необхідно надати пропозиції щодо внесення змін та корективів до Генерального плану м. Києва.

Зауважив, що в районі ж/м Троєщина є ділянка землі 27 га, яка може бути використана під будівництво житлового будинку для учасників АТО/ООС (вул. Милославська).

Марі І. запропонував запросити на наступне засідання Ради ветеранів Директора Департаменту земельних ресурсів виконавчого органу Київради (КМДА) Оленича П.С.

Голосували:

«за» - одноголосно;

«проти» - 0;

«утримались» - 0.

Вирішили:

- розглянути концепцію по оформленню земельних ділянок для будівництва для забезпечення житлом учасників антитерористичної операції на наступному засіданні Ради ветеранів, за участю департаменту земельних ресурсів.

5. По п'ятому питанню порядку денного:

Сергієвський В. доповів, що наразі тривають судові засідання щодо розгляду справи про вбивство Павла Шеремета та наголосив про необхідність у наданні допомоги та підтримки заарештованим. Також, глибоке занепокоєння викликає той факт, що часто підозрюваними опиняються ветерани АТО/ООС та волонтери.

Марі І. запропонував звернутись до адвокатів підозрюваних з пропозицією надати необхідну підтримку від членів Ради ветеранів.

Голосували:

«за» - одноголосно;

«проти» - 0;

«утримались» - 0.

Вирішили:

- звернутись до адвокатів підсудних з пропозицією надати необхідну підтримку від Ради ветеранів АТО/ООС

6. По шостому питанню порядку денного:

Міхнюк І. доповіла, що в грудні 2019 року були внесені зміни в програму «Турбота. Назустріч киянам» та у зв'язку з потребою додаткових витрат, була направлена на доопрацювання на засіданні Постійної комісії Київської міської ради з питань бюджету та соціально-економічного розвитку.

Зазначила, що соціальні виплати сім'ям загиблих, компенсації за лікування тощо будуть призупинені до прийняття зазначеної програми.

Запропонувала підготувати звернення від Ради ветеранів на Департамент соціальної політики з проханням надати інформацію про внесені зміни в програму «Турбота. Назустріч киянам».

Голосували:

«за» - одноголосно;

«проти» - 0;

«утримались» - 0.

Вирішили:

- доручити Міхнюк І. підготувати звернення від Ради ветеранів до Департаменту соціальної політики виконавчого органу Київради (КМДА) з проханням надати інформацію про внесені зміни в програму «Турбота. Назустріч киянам».

7. По сьомому питанню порядку денного:

Міхнюк І. доповіла, що з метою забезпечення якісного надання інформаційно-консультаційних послуг киянам – учасникам антитерористичної операції та операції об'єднаних сил, членам їх сімей та членам сімей загиблих (померлих) киян, які брали участь у проведенні АТО/ООС та з метою увічнення

пам'яті загиблих КБУ «Київський міський центр допомоги учасникам АТО» підготовлено технічні вимоги постачання ліцензійного програмного забезпечення суб-сайту КБУ «КМЦД учасникам АТО» для обліку, ведення інформації щодо учасників АТО/ООС і відображення їх на моніторах у приміщенні Київської міської державної адміністрації. Та Центр звернувся з листом до Департаменту інформаційно-комунікаційних технологій виконавчого органу Київради (КМДА) щодо початку постачання ліцензійного програмного забезпечення суб-сайту Центру у відповідності до вищезгаданих технічних вимог. Проте, до даного часу результат відсутній.

Запропонувала звернутись до Департаменту інформаційно-комунікаційних технологій виконавчого органу Київради (КМДА) щодо початку постачання ліцензійного програмного забезпечення суб-сайту Центру.

Голосували:

«за» - одноголосно;

«проти» - 0;

«утримались» - 0.

Вирішили:

- доручити Міхнюк І. підготувати звернення від Ради ветеранів Департаменту інформаційно-комунікаційних технологій виконавчого органу Київради (КМДА) щодо початку постачання ліцензійного програмного забезпечення суб-сайту КБУ «Київський міський центр допомоги учасникам АТО»

8. По восьмому питанню порядку денного:

Шевченко А. доповів, що виділено 20 млн грн на проведення комунікацій до земельних ділянок в селище Биківня. Наразі, КП «Спецжитлофонд» необхідно оголошувати тендерну закупівлю на проведення електромережі. Також гостро стоїть питання вирубки лісових насаджень на території селища Биківня. Зазначене питання необхідно винести на розгляд Ради ветеранів за участю голови Київської міської державної адміністрації.

Голосували:

«за» - одноголосно;

«проти» - 0;

«утримались» - 0.

Вирішили:

- Перенести розгляд даного питання на засідання Ради ветеранів за участю голови Київської міської державної адміністрації.

9. По дев'ятому питанню порядку денного:

Міхнюк І. доповіла, що працює робоча група по встановленню Меморіалу загиблим киянам-учасникам АТО/ООС та все відбувається в робочому процесі. Наразі архітектори готують макет Меморіалу, а в бюджеті міста виділено 19 млн грн на його встановлення.

10.По десятому питанню порядку денного:

Шевченко А., повідомив, що на розгляд Ради ветеранів повторно надійшла кадастрова справа щодо розробки проекту землеустрою на земельну ділянку Чумаку Ю.В.

Рада ветеранів, після обробки та збору інформації про Чумака Юрія Володимировича, винесла на голосування питання щодо надання дозволу на розробку проекту землеустрою.

Голосували:

«за» - 7;

«проти» - 1;

«утримались» - 1.

Вирішили:

- рекомендувати надати дозвіл на розробку проекту землеустрою Чумаку Ю.В.

- направити відповідну характеристику на постійну комісію Київської міської ради з питань містобудування, архітектури та землекористування.

11.По одинадцятому питанню порядку денного:

Сергієвський В. повідомив, що на даний час формується склад ради ветеранів при Міністерстві у справах ветеранів, тимчасово окупованих територій та внутрішньо переміщених осіб та запропонував надати представника від Ради ветеранів АТО при виконавчому органі Київради (КМДА).

Марі І. запропонував кандидатуру Сергієвського В.П.

Голосували:

«за» - одноголосно;

«проти» - 0;

«утримались» - 0.

Вирішили:

- делегувати Сергієвського Володимира Павловича до складу Ради ветеранів при Мінветеранів від Ради ветеранів АТО при виконавчому органі Київради (КМДА).

12.По дванадцятому питанню порядку денного:

Кунах Г.Є. повідомив, що до Ради ветеранів надійшли заяви від учасників АТО/ООС Болобана О.С. та Желевського О.С., які є інвалідами III групи щодо сприяння в отриманні пільгового житла, як таких, що потребують поліпшення житлових умов.

Голосували:

«за» - одноголосно;

«проти» - 0;

«утримались» - 0.

Вирішили:

- сприяти зазначеним учасникам АТО/ООС в отриманні пільгового житла за умови надання останніми всіх необхідних документів та у разі перебування на квартирному обліку.

Кунах Г.Є. також повідомив, що на розгляд до Ради ветеранів від Департаменту будівництва та житлового забезпечення виконавчого органу Київської міської ради (КМДА) надійшло звернення голови Опікунської ради Громадської організації «Національний центр реабілітації учасників АТО та бойових дій» щодо забезпечення житлом учасників антитерористичної операції з числа внутрішньо переміщених осіб. Запропонував запросити представника заявника на наступне засідання ради ветеранів.

Голосували:
«за» - одноголосно;
«проти» - 0;
«утримались» - 0.
Вирішили:

- запросити на наступне засідання ради ветеранів представника Опікунської ради Громадської організації «Національний центр реабілітації учасників АТО та бойових дій» для обговорення питань, порушених ними у зверненні.

Головуючий _____ Марі І.В.