60.

08/231- 3595/ПР
17. 10. 2018

КИЇВСЬКА МІСЬКА РАДА

VI СЕСІЯ VIII СКЛИКАННЯ

РІШЕННЯ

_____№_____

Про передачу громадянину Пилипенку Юрію Михайловичу у приватну власність земельної ділянки для будівництва і обслуговування жилого будинку, господарських будівель і споруд на вул. Свято-Георгіївській, 41 у Голосіївському районі м. Києва

Київська міська рада
Департамент земельних ресурсів
Код земельної ділянки
90:066:0166

Проект рішення (екз.1)
ПР-18117
до справи
А-25223

2 347015 081173

Відповідно до статей 9, 81, 83, 116, 118, 121, 186 Земельного кодексу України, Закону України «Про внесення змін до деяких законодавчих актів України щодо розмежування земель державної та комунальної власності», пункту 34 частини першої статті 26 Закону України «Про місцеве самоврядування в Україні» та розглянувши проект землеустрою щодо відведення земельної ділянки, Київська міська рада

ВИРІШИЛА:

1. Внести зміни до «Програми розвитку зеленої зони міста Києва до 2010 року та концепції формування зелених насаджень в центральній частині міста» затвердженої рішенням Київської міської ради від 19.07.2005 № 806/3381, виключивши з переліку озеленених територій, що резервуються для розвитку мережі зелених насаджень загального користування на період після 2010 р. (таблиця № 17 «Біля села Чапаєвка») земельну ділянку площею 0,0999 га на вул. Свято-Георгіївській, 41 у Голосіївському районі м. Києва.

2. Затвердити проект землеустрою щодо відведення земельної ділянки громадянину Пилипенку Юрію Михайловичу для будівництва і обслуговування жилого будинку, господарських будівель і споруд на вул. Свято-Георгіївській, 41 у Голосіївському районі м. Києва (категорія земель – землі житлової та громадської забудови, код КВЦПЗ 02.01 справа № **А-25223**).

3. Передати громадянину Пилипенку Юрію Михайловичу, за умови виконання пункту 4 цього рішення, у приватну власність земельну ділянку площею 0,0999 га (кадастровий номер 8000000000:90:066:0166) для будівництва

і обслуговування жилого будинку, господарських будівель і споруд на вул. Свято-Георгіївській, 41 у Голосіївському районі м. Києва із земель комунальної власності територіальної громади міста Києва.

4. Громадянину Пилипенку Юрію Михайловичу:

4.1. Виконувати обов'язки власника земельної ділянки відповідно до вимог статті 91 Земельного кодексу України.

4.2. Забезпечити вільний доступ для прокладання нових, ремонту та експлуатації існуючих інженерних мереж і споруд, що знаходяться в межах земельної ділянки.

4.3. Виконати вимоги, викладені в листі Департаменту містобудування та архітектури від 28.09.2017 № 8202/0/012/19-17.

4.4. Питання пайової участі та укладення з Департаментом економіки та інвестицій виконавчого органу Київської міської ради (Київської міської державної адміністрації) договору про пайову участь вирішувати в порядку та випадках, встановлених законодавством.

4.5. Вжити заходів щодо державної реєстрації права власності на земельну ділянку у порядку, встановленому Законом України «Про державну реєстрацію речових прав на нерухоме майно та їх обтяжень».

4.6. Питання сплати відновної вартості зелених насаджень або укладання охоронного договору на зелені насадження вирішувати відповідно до рішення Київської міської ради від 27.10.2011 № 384/6600 „Про затвердження Порядку видалення зелених насаджень на території міста Києва" (із змінами і доповненнями).

4.7. Виконати необхідний обсяг робіт з інженерної підготовки території по захисту її від підтоплення та затоплення повеневими водами та погодити в установленому законодавством порядку.

4.8. Дотримуватись обмежень у використанні земельної ділянки, зазначених у витязі Державного земельного кадастру.

4.9. Питання майнових відносин вирішувати в установленому порядку.

4.10. Виконувати умови забудови земельної ділянки згідно з містобудівними умовами і обмеженнями щодо забудови земельної ділянки та документами, що дають право на виконання підготовчих та будівельних робіт, одержаними в установленому законодавством порядку.

5. Попередити власника земельної ділянки, що право власності на землю може бути припинено у випадках, передбачених статтями 140, 143 Земельного кодексу України.

6. Контроль за виконанням цього рішення покласти на постійну комісію Київської міської ради з питань містобудування, архітектури та землекористування.

Київський міський голова В. Кличко

ПОДАННЯ:

Заступник голови Київської
міської державної адміністрації О.Спасибко

Директор Департаменту земельних ресурсів
виконавчого органу Київської міської ради
(Київської міської державної адміністрації) П.Оленич

В.о. начальника відділу правового забезпечення
юридичного управління
Департаменту земельних ресурсів виконавчого органу
Київської міської ради (Київської міської державної
адміністрації) М. Дегтяренко

ПОГОДЖЕНО:

Постійна комісія Київської міської ради
з питань містобудування, архітектури та
землекористування

Голова комісії О.Міщенко

Секретар комісії І.Картавий

Начальник управління
правового забезпечення діяльності
Київської міської ради В.Слончак

Постійна комісія Київської міської
ради з питань екологічної політики

Голова К. Яловий

Секретар О. Новіков

ПОЯСНЮВАЛЬНА ЗАПИСКА

№ ПЗ-33832 від 25.09.2018

до проекту рішення Київської міської ради:

Про передачу громадянину Пилипенку Юрію Михайловичу у приватну власність земельної ділянки для будівництва і обслуговування жилого будинку, господарських будівель і споруд на вул. Свято-Георгіївській, 41 у Голосіївському районі м. Києва

До кадастрової справи
№ А-25223

2 347018 338328

1. Фізична особа:

Назва	***Пилипенко Юрій Михайлович***
Клопотання	***від 21.07.2017 № К-33675***
Доручення на проектування	***від 21.07.2017 № 08/П-7337***

2. Відомості про земельну ділянку (кадастровий № 8000000000:90:066:0166)

Місце розташування (адреса)	***м. Київ, р-н Голосіївський, вул.Свято-Георгіївська, 41***
Площа	***0,0999 га***
Вид та термін користування	***Право в процесі оформлення (Власність)***
Вид використання	***для будівництва і обслуговування жилого будинку, господарських будівель і споруд***

3. Обґрунтування прийняття рішення

На замовлення зацікавленої особи землевпорядною організацією розроблено проект землеустрою щодо відведення земельної ділянки, який згідно із ст. 118 Земельного кодексу України погоджено з відповідними органами, зокрема:

орган архітектури	***№ 11389/0/12-4/09-17 від 20.12.2017***
територіальний орган, що здійснює реалізацію державної політики у сфері земельних відносин	***№ 13615/82-17 від 25.09.2017***

Відповідно до Земельного кодексу України та Порядку набуття прав на землю із земель комунальної власності у місті Києві, затвердженого рішенням Київської міської ради від 20.04.2017 № 241/2463, Департаментом земельних ресурсів виконавчого органу Київської міської ради (Київської міської державної адміністрації) розроблено проект рішення Київської міської ради.

4. Мета прийняття рішення.

Метою прийняття рішення є забезпечення реалізації встановленого Земельним кодексом України права особи на оформлення права користування (власності) на землю.

5. Особливі характеристики ділянки.

Наявність будівель і споруд на ділянці:	***Вільна від капітальної забудови***
Наявність ДПТ:	***затверджено***
Функціональне призначення згідно Генплану:	***Відповідно до детального плану території мікрорайону Чапаєвка, затвердженого рішенням Київради від 20.12.2007 № 1463/4296, територія за функціональним призначенням належить до території садибної житлової забудови.***

Правовий режим:	***Земельна ділянка надається із земель комунальної власності територіальної громади м. Києва.***
Розташування в зеленій зоні:	***Згідно з Програмою розвитку зеленої зони м. Києва до 2010 року та концепції формування зелених насаджень в центральній частині міста, затвердженої рішенням Київради від 19.07.2005 № 806/3381 (зі змінами), зазначена земельна ділянка відноситься до озеленених територій, що резервується для розвитку мережі зелених насаджень загального користування (Біля села Чапаєвка, табл. 17, площа 69,4 га).***
Інші особливості :	***Згідно з даними міського земельного кадастру на земельну ділянку зареєстровано справи А-23257 гр. Кардашу В.В., А-24367 гр. Назаруку Ю. О. та справу-клопотання К-34288 гр. Сасацяну В. Р., яка з 18.07.2018 перебуває на розгляді в Київській міській раді.*** ***Заявником подано документи, що він є учасником бойових дій.*** ***Земельна ділянка не перетинається з червоними лініями.***

6. Стан нормативно-правової бази у даній сфері правового регулювання.

Загальні засади та порядок передачі земельних ділянок у власність чи користування зацікавленим особам визначено Земельним кодексом України та Порядком набуття прав на землю із земель комунальної власності у місті Києві, затвердженим рішенням Київради від 20.04.2017 № 241/2463.

Рішення про передачу (надання) земельної ділянки може бути прийнято Київською міською радою з урахуванням вимог статті 24 Закону України "Про регулювання містобудівної діяльності".

7. Фінансово-економічне обґрунтування.

Реалізація рішення не потребує додаткових витрат міського бюджету.

Нормативна грошова оцінка не проводилась

8. Прогноз соціально-економічних та інших наслідків прийняття рішення.

Наслідками прийняття розробленого проекту рішення стане:
- реалізація зацікавленою особою своїх прав щодо використання земельної ділянки

Доповідач: директор Департаменту земельних ресурсів П.Оленич

Директор Департаменту
земельних ресурсів **П.Оленич**

ПОРІВНЯЛЬНА ТАБЛИЦЯ

до пункту 1 проекту рішення Київської міської ради «Про передачу громадянину Пилипенку Юрію Михайловичу у приватну власність земельної ділянки для будівництва і обслуговування жилого будинку, господарських будівель і споруд на вул. Свято-Георгіївській, 41 у Голосіївському районі м. Києва»

Таблиця 17

Озеленені території, що резервуються для розвитку мережі зелених насаджень загального користування

Фактично по Програмі розвитку зеленої зони міста Києва до 2010 року та концепції формування зелених насаджень в центральній частині міста»			Передбачено проектом рішення Київської міської ради		
N по експл.	Назва об'єкту	Площа (га) за даними аналізу	N по експл.	Назва об'єкту	Площа (га) за даними аналізу
1	2	3	1	2	3
	Голосіївський район			**Голосіївський район**	
	Озеленені території, що резервуються для розвитку мережі зелених насаджень загального користування			*Озеленені території, що резервуються для розвитку мережі зелених насаджень загального користування*	
1	Біля села Чапаєвка	69,4	1	Біля села Чапаєвка	69,3126

*** передбачено внести зміни до «Програми розвитку зеленої зони міста Києва до 2010 року та концепції формування зелених насаджень в центральній частині міста» затвердженої рішенням Київської міської ради від 19.07.2005 № 806/3381, виключивши з переліку озеленених територій, що резервуються для розвитку мережі зелених насаджень загального користування на період після 2010 р. (таблиця № 17 «Біля села Чапаєвка») земельну ділянку площею 0,0999 га у Голосіївському районі м. Києва.**

61.

08/231- 3594/пр
17.10.2018

КИЇВСЬКА МІСЬКА РАДА

VI СЕСІЯ VIII СКЛИКАННЯ

РІШЕННЯ

_____№_____

Київська міська рада
Департамент земельних ресурсів
Код земельної ділянки:
90:037:0036

Проект рішення (екз.1)
ПР-18115
до справи
А-24549

2 347015 081159

Про передачу громадянину Квачу Олегу Івановичу у приватну власність земельної ділянки для будівництва та обслуговування житлового будинку, господарських будівель і споруд на вул. Бродівській, 93д у Голосіївському районі м. Києва

Відповідно до статей 9, 35, 81, 83, 116, 118, 121, 186 Земельного кодексу України, Закону України «Про внесення змін до деяких законодавчих актів України щодо розмежування земель державної та комунальної власності», пункту 34 частини першої статті 26 Закону України «Про місцеве самоврядування в Україні» та розглянувши проект землеустрою щодо відведення земельної ділянки, Київська міська рада

ВИРІШИЛА:

1. Внести зміни до «Програми розвитку зеленої зони міста Києва до 2010 року та концепції формування зелених насаджень в центральній частині міста», затверджених рішенням Київської міської ради від 19.07.2005 № 806/3381, виключивши з переліку озеленених територій загального користування м. Києва, що відповідають типологічним ознакам та планувальним вимогам (таблиця № 2, в сел. Чапаєвка) земельну ділянку площею 0,1000 га на вул. Бродівській, 93д у Голосіївському районі м. Києва.

2. Затвердити проект землеустрою щодо відведення земельної ділянки громадянину Квачу Олегу Івановичу для будівництва та обслуговування житлового будинку, господарських будівель і споруд на вул. Бродівській, 93д у Голосіївському районі м. Києва (категорія земель – землі житлової та громадської забудови, код КВЦПЗ 02.01справа № **А-24549**).

3. Передати громадянину Квачу Олегу Івановичу, за умови виконання пункту 4 цього рішення, у приватну власність земельну ділянку площею 0,1000

га (кадастровий номер 8000000000:90:037:0036) для будівництва та обслуговування житлового будинку, господарських будівель і споруд на вул. Бродівській, 93д у Голосіївському районі м. Києва із земель комунальної власності територіальної громади міста Києва.

4. Громадянину Квачу Олегу Івановичу:

4.1. Виконувати обов'язки власника земельної ділянки відповідно до вимог статті 91 Земельного кодексу України.

4.2. Забезпечити вільний доступ для прокладання нових, ремонту та експлуатації існуючих інженерних мереж і споруд, що знаходяться в межах земельної ділянки.

4.3. У разі здійснення будівництва на земельній ділянці садового будинку та інших необхідних будинків, господарських споруд тощо питання пайової участі та укладення з Департаментом економіки та інвестицій виконавчого органу Київської міської ради (Київської міської державної адміністрації) договору про пайову участь вирішувати в порядку та випадках, встановлених законодавством.

4.4. Виконати вимоги, викладені в листі Департаменту містобудування та архітектури від 22.12.2017 № 11503/0/012/19-17 та зауваження і пропозиції викладені у висновку Головного управління Держгеокадастру у Чернігівській області від 06.04.2016 № 3478/82-18.

4.5. Питання сплати відновної вартості зелених насаджень або укладання охоронного договору на зелені насадження вирішувати відповідно до рішення Київської міської ради від 27.10.2011 № 384/6600 „Про затвердження Порядку видалення зелених насаджень на території міста Києва" (із змінами і доповненнями).

4.6. Вжити заходів щодо державної реєстрації права власності на земельну ділянку у порядку, встановленому Законом України «Про державну реєстрацію речових прав на нерухоме майно та їх обтяжень».

4.7. Дотримуватись обмежень у використанні земельної ділянки, зазначених у витязі Державного земельного кадастру.

5. Попередити власника земельної ділянки, що право власності на землю може бути припинено у випадках, передбачених статтями 140, 143 Земельного кодексу України.

6. Контроль за виконанням цього рішення покласти на постійну комісію Київської міської ради з питань містобудування, архітектури та землекористування.

Київський міський голова В. Кличко

ПОДАННЯ:

Заступник голови Київської
міської державної адміністрації О.Спасибко

Директор Департаменту земельних ресурсів
виконавчого органу Київської міської ради
(Київської міської державної адміністрації) П.Оленич

В.о. начальника відділу правового забезпечення
юридичного управління
Департаменту земельних ресурсів виконавчого органу
Київської міської ради (Київської міської державної
адміністрації) М. Дегтяренко

ПОГОДЖЕНО:

Постійна комісія Київської міської ради
з питань містобудування, архітектури та
землекористування

Голова комісії О.Міщенко

Секретар комісії І.Картавий

Начальник управління
правового забезпечення діяльності В.Слончак
Київської міської ради

Постійна комісія Київської міської
ради з питань екологічної політики

Голова К. Яловий

Секретар О. Новіков

ПОЯСНЮВАЛЬНА ЗАПИСКА

№ ПЗ-33904 від 27.09.2018

до проекту рішення Київської міської ради:

Про передачу громадянину Квачу Олегу Івановичу у приватну власність земельної ділянки для будівництва та обслуговування житлового будинку, господарських будівель і споруд на вул. Бродівській, 93д у Голосіївському районі м. Києва

До кадастрової справи
№ А-24549

2 347018 339042

1. Фізична особа:

Назва	***Квач Олег Іванович***
Клопотання	***від 25.10.2017 № К-32036***
Лист про використання права мовчазної згоди	***від 01.12.2017 № МЗ-2148***

2. Відомості про земельну ділянку (кадастровий № 8000000000:90:037:0036)

Місце розташування (адреса)	***м. Київ, р-н Голосіївський, вул. Бродівська, 93д***
Площа	***0,1000 га***
Вид та термін користування	***Право в процесі оформлення (Власність)***
Вид використання	***для будівництва і обслуговування жилого будинку, господарських будівель і споруд***

3. Обґрунтування прийняття рішення

На замовлення зацікавленої особи землевпорядною організацією розроблено проект землеустрою щодо відведення земельної ділянки, який згідно із ст. 118 Земельного кодексу України погоджено з відповідними органами, зокрема:

орган архітектури	***№ 1661/0/012/09-18 від 01.03.2018***
територіальний орган, що здійснює реалізацію державної політики у сфері земельних відносин	***№ 3478/82-18 від 06.04.2018***

Відповідно до Земельного кодексу України та Порядку набуття прав на землю із земель комунальної власності у місті Києві, затвердженого рішенням Київської міської ради від 20.04.2017 № 241/2463, Департаментом земельних ресурсів виконавчого органу Київської міської ради (Київської міської державної адміністрації) розроблено проект рішення Київської міської ради.

4. Мета прийняття рішення.

Метою прийняття рішення є забезпечення реалізації встановленого Земельним кодексом України права особи на оформлення права користування (власності) на землю.

5. Особливі характеристики ділянки.

Наявність будівель і споруд на ділянці:	***Вільна від капітальної забудови***
Наявність ДПТ:	***затверджено***
Функціональне призначення згідно Генплану:	***Відповідно до детального плану території мікрорайону Чапаєвка, затвердженого рішенням Київради від 20.12.2007 № 1463/4296, територія за функціональним призначенням належить до території садибної житлової забудови.***

Правовий режим:	***Земельна ділянка надається із земель комунальної власності територіальної громади м. Києва. Земельна ділянка не перетинається з червоними лініями.***
Розташування в зеленій зоні:	***Згідно з Програмою розвитку зеленої зони м. Києва до 2010 року та концепції формування зелених насаджень в центральній частині міста, затвердженої рішенням Київради від 19.07.2005 № 806/3381 (зі змінами) зазначена земельна ділянка відноситься до озеленених територій загального користування м. Києва, що відповідають типологічним ознакам та планувальним вимогам, існуючий сквер (В селі Чапаєвка, табл. № 2, площа 4,8 га).***
Інші особливості :	***Заявником подано документи, що він є учасником бойових дій. Згідно з даними міського земельного кадастру на земельну ділянку зареєстровано справу А-13943 гр. Гончаренку О. С.***

6. Стан нормативно-правової бази у даній сфері правового регулювання.

Загальні засади та порядок передачі земельних ділянок у власність чи користування зацікавленим особам визначено Земельним кодексом України та Порядком набуття прав на землю із земель комунальної власності у місті Києві, затвердженим рішенням Київради від 20.04.2017 № 241/2463.

Рішення про передачу (надання) земельної ділянки може бути прийнято Київською міською радою з урахуванням вимог статті 24 Закону України "Про регулювання містобудівної діяльності".

7. Фінансово-економічне обґрунтування.

Реалізація рішення не потребує додаткових витрат міського бюджету.

Нормативна грошова оцінка не проводилась

8. Прогноз соціально-економічних та інших наслідків прийняття рішення.

Наслідками прийняття розробленого проекту рішення стане:
- реалізація зацікавленою особою своїх прав щодо використання земельної ділянки

Доповідач: директор Департаменту земельних ресурсів П.Оленич

Директор Департаменту
земельних ресурсів **П.Оленич**

ПОРІВНЯЛЬНА ТАБЛИЦЯ

до пункту 1 проекту рішення Київської міської ради «Про передачу громадянину Квачу Олегу Івановичу у приватну власність земельної ділянки для будівництва та обслуговування житлового будинку, господарських будівель і споруд на вул. Бродівській, 93д у Голосіївському районі м. Києва»

Таблиця 2

Озеленені території загального користування м. Києва, що відповідають типологічним ознакам та планувальним вимогам

Фактично по Програмі розвитку зеленої зони міста Києва до 2010 року та концепції формування зелених насаджень в центральній частині міста»			Передбачено проектом рішення Київської міської ради		
N по експл.	Назва об'єкту	Площа (га) за даними аналізу	N по експл.	Назва об'єкту	Площа (га) за даними аналізу
1	2	3	1	2	3
	Голосіївський район			**Голосіївський район**	
	сквери			*сквери*	
1	В сел. Чапаєвка	4,8	1	В сел. Чапаєвка	4,7*

* передбачено внести зміни до «Програми розвитку зеленої зони міста Києва до 2010 року та концепції формування зелених насаджень в центральній частині міста», затвердженої рішенням Київської міської ради від 19.07.2005 № 806/3381 (чинність якої подовжена рішенням Київської міської ради від 07.07.2016 № 572/572) виключивши земельну ділянку площею 0,0999 га у Голосіївському районі м. Києва з переліку озеленених території загального користування м. Києва, що відповідають типологічним ознакам та планувальним вимогам (01-27, існуючий сквер в сел. Чапаєвка, таблиця 2).

08/231-3596/ПР
17.10.2018

6d.

КИЇВСЬКА МІСЬКА РАДА

VI СЕСІЯ VIII СКЛИКАННЯ

РІШЕННЯ

_____№_____

Про передачу громадянці Шереметьєвій Віті Володимирівні у приватну власність земельної ділянки для будівництва і обслуговування жилого будинку, господарських будівель і споруд на вул. Свято-Георгіївській, 51 у Голосіївському районі м. Києва

Київська міська рада
Департамент земельних ресурсів
Код земельної ділянки
90:066:0291

Проект рішення (екз.1)
ПР-18108
до справи
А-23279

2 347015 081081

Відповідно до статей 9, 81, 83, 116, 118, 121, 186 Земельного кодексу України, Закону України «Про внесення змін до деяких законодавчих актів України щодо розмежування земель державної та комунальної власності», пункту 34 частини першої статті 26 Закону України «Про місцеве самоврядування в Україні» та розглянувши проект землеустрою щодо відведення земельної ділянки, Київська міська рада

ВИРІШИЛА:

1. Внести зміни до «Програми розвитку зеленої зони міста Києва до 2010 року та концепції формування зелених насаджень в центральній частині міста» затвердженої рішенням Київської міської ради від 19.07.2005 № 806/3381, виключивши з переліку озеленених територій, що резервуються для розвитку мережі зелених насаджень загального користування на період після 2010 р. (таблиця № 17 «Біля села Чапаєвка») земельну ділянку площею 0,0999га на вул. Свято-Георгіївській, 51 у Голосіївському районі м. Києва.

2. Затвердити проект землеустрою щодо відведення земельної ділянки громадянці Шереметьєвій Віті Володимирівні для будівництва і обслуговування жилого будинку, господарських будівель і споруд на вул. Свято-Георгіївській, 51 у Голосіївському районі м. Києва (категорія земель – землі житлової та громадської забудови, код КВЦПЗ 02.01 справа № **А-23279**).

3. Передати громадянці Шереметьєвій Віті Володимирівні, за умови виконання пункту 4 цього рішення, у приватну власність земельну ділянку площею 0,0999 га (кадастровий номер 8000000000:90:066:0291) для будівництва

і обслуговування жилого будинку, господарських будівель і споруд на вул. Свято-Георгіївській, 51 у Голосіївському районі м. Києва із земель комунальної власності територіальної громади міста Києва.

4. Громадянці Шереметьєвій Віті Володимирівні:

4.1. Виконувати обов'язки власника земельної ділянки відповідно до вимог статті 91 Земельного кодексу України.

4.2. Забезпечити вільний доступ для прокладання нових, ремонту та експлуатації існуючих інженерних мереж і споруд, що знаходяться в межах земельної ділянки.

4.3. Виконати вимоги, викладені в листі Департаменту містобудування та архітектури від 27.12.2016 № 12208/0/12-4/19-16 та зауваження і пропозиції викладені у висновку ГУ Держгеокадастру від 28.08.2017 № 14561/82-17.

4.4. Питання майнових відносин вирішувати в установленому порядку.

4.5. Вжити заходів щодо державної реєстрації права власності на земельну ділянку у порядку, встановленому Законом України «Про державну реєстрацію речових прав на нерухоме майно та їх обтяжень».

4.6. Виконувати умови забудови земельної ділянки згідно з містобудівними умовами і обмеженнями щодо забудови земельної ділянки та документами, що дають право на виконання підготовчих та будівельних робіт, одержаними в установленому законодавством порядку.

4.7. Питання сплати відновної вартості зелених насаджень або укладання охоронного договору на зелені насадження вирішувати відповідно до рішення Київської міської ради від 27.10.2011 № 384/6600 „Про затвердження Порядку видалення зелених насаджень на території міста Києва" (із змінами і доповненнями).

4.8. Виконати необхідний обсяг робіт з інженерної підготовки території по захисту її від підтоплення та затоплення повеневими водами та погодити в установленому законодавством порядку.

4.9. Дотримуватись обмежень у використанні земельної ділянки, зазначених у витязі Державного земельного кадастру

5. Попередити власника земельної ділянки, що право власності на землю може бути припинено у випадках, передбачених статтями 140, 143 Земельного кодексу України.

6. Контроль за виконанням цього рішення покласти на постійну комісію Київської міської ради з питань містобудування, архітектури та землекористування.

Київський міський голова В. Кличко

ПОДАННЯ:

Заступник голови Київської
міської державної адміністрації О.Спасибко

Директор Департаменту земельних ресурсів
виконавчого органу Київської міської ради
(Київської міської державної адміністрації) П.Оленич

В.о. начальника відділу правового забезпечення
юридичного управління
Департаменту земельних ресурсів виконавчого органу
Київської міської ради (Київської міської державної
адміністрації) М. Дегтяренко

ПОГОДЖЕНО:

Постійна комісія Київської міської ради
з питань містобудування, архітектури та
землекористування

Голова комісії О.Міщенко

Секретар комісії І.Картавий

Начальник управління
правового забезпечення діяльності В.Слончак
Київської міської ради

Постійна комісія Київської міської
ради з питань екологічної політики

Голова К. Яловий

Секретар О. Новіков

ПОЯСНЮВАЛЬНА ЗАПИСКА

№ ПЗ-34002 від 02.10.2018

до проекту рішення Київської міської ради:

Про передачу громадянці Шереметьєвій Віті Володимирівні у приватну власність земельної ділянки для будівництва і обслуговування жилого будинку, господарських будівель і споруд на вул. Свято-Георгіївській, 51 у Голосіївському районі м. Києва

До кадастрової справи
№ А-23279

2 347018 340024

1. Фізична особа:

Назва	***Шереметьєва Віта Володимирівна***
Клопотання	***від 21.10.2016 № К-28983***
Доручення на проектування	***від 21.10.2016 № 08/Ш-12207***

2. Відомості про земельну ділянку (кадастровий № 8000000000:90:066:0291)

Місце розташування (адреса)	***м. Київ, р-н Голосіївський, вул.Свято-Георгіївська, 51***
Площа	***0,0999 га***
Вид та термін користування	***Право в процесі оформлення (Власність)***
Вид використання	***для будівництва і обслуговування жилого будинку, господарських будівель і споруд***

3. Обґрунтування прийняття рішення

На замовлення зацікавленої особи землевпорядною організацією розроблено проект землеустрою щодо відведення земельної ділянки, який згідно із ст. 118 Земельного кодексу України погоджено з відповідними органами, зокрема:

орган архітектури	***№ 7548/0/12-04/09-17 від 05.09.2017***
територіальний орган, що здійснює реалізацію державної політики у сфері земельних відносин	***№ 14561/82-17 від 28.08.2017***

Відповідно до Земельного кодексу України та Порядку набуття прав на землю із земель комунальної власності у місті Києві, затвердженого рішенням Київської міської ради від 20.04.2017 № 241/2463, Департаментом земельних ресурсів виконавчого органу Київської міської ради (Київської міської державної адміністрації) розроблено проект рішення Київської міської ради.

4. Мета прийняття рішення.

Метою прийняття рішення є забезпечення реалізації встановленого Земельним кодексом України права особи на оформлення права користування (власності) на землю.

5. Особливі характеристики ділянки.

Наявність будівель і споруд на ділянці:	***Вільна від капітальної забудови***
Наявність ДПТ:	***Відповідно до детального плану території мікрорайону Чапаєвка, затвердженого рішенням Київради від 20.12.2007 № 1463/4296, територія за функціональним призначенням належить до території садибної житлової забудови.***

Функціональне призначення згідно Генплану:	***територія за функціональним призначенням належить до території садибної житлової забудови.***
Правовий режим:	***Земельна ділянка надається із земель комунальної власності територіальної громади м. Києва.***
Розташування в зеленій зоні:	***Згідно з Програмою розвитку зеленої зони м. Києва до 2010 року та концепції формування зелених насаджень в центральній частині міста, затвердженої рішенням Київради від 19.07.2005 № 806/3381 (зі змінами), зазначена земельна ділянка відноситься до озеленених територій, що резервується для розвитку мережі зелених насаджень загального користування (Біля села Чапаєвка, табл. 17, площа 69,4 га).***
Інші особливості :	***Земельна ділянка не перетинається з червоними лініями. Земельна ділянка надається із земель комунальної власності територіальної громади м. Києва.***

6. Стан нормативно-правової бази у даній сфері правового регулювання.

Загальні засади та порядок передачі земельних ділянок у власність чи користування зацікавленим особам визначено Земельним кодексом України та Порядком набуття прав на землю із земель комунальної власності у місті Києві, затвердженим рішенням Київради від 20.04.2017 № 241/2463.

Рішення про передачу (надання) земельної ділянки може бути прийнято Київською міською радою з урахуванням вимог статті 24 Закону України "Про регулювання містобудівної діяльності".

7. Фінансово-економічне обґрунтування.

Реалізація рішення не потребує додаткових витрат міського бюджету.

Нормативна грошова оцінка не проводилась

8. Прогноз соціально-економічних та інших наслідків прийняття рішення.

Наслідками прийняття розробленого проекту рішення стане:
- реалізація зацікавленою особою своїх прав щодо використання земельної ділянки

Доповідач: директор Департаменту земельних ресурсів П.Оленич

Директор Департаменту
земельних ресурсів **П.Оленич**

ПОРІВНЯЛЬНА ТАБЛИЦЯ

до пункту 1 проекту рішення Київської міської ради «Про передачу громадянці Шереметьєвій Віті Володимирівні у приватну власність земельної ділянки для будівництва і обслуговування жилого будинку, господарських будівель і споруд на вул. Свято-Георгіївській, 51 у Голосіївському районі м. Києва»

Таблиця 17

Озеленені території, що резервуються для розвитку мережі зелених насаджень загального користування

Фактично по Програмі розвитку зеленої зони міста Києва до 2010 року та концепції формування зелених насаджень в центральній частині міста»			Передбачено проектом рішення Київської міської ради		
N по експл.	Назва об'єкту	Площа (га) за даними аналізу	N по експл.	Назва об'єкту	Площа (га) за даними аналізу
1	2	3	1	2	3
	Голосіївський район			**Голосіївський район**	
	Озеленені території, що резервуються для розвитку мережі зелених насаджень загального користування			*Озеленені території, що резервуються для розвитку мережі зелених насаджень загального користування*	
1	Біля села Чапаєвка	69,4	1	Біля села Чапаєвка	69,3126

*** передбачено внести зміни до «Програми розвитку зеленої зони міста Києва до 2010 року та концепції формування зелених насаджень в центральній частині міста» затвердженої рішенням Київської міської ради від 19.07.2005 № 806/3381, виключивши з переліку озеленених територій, що резервуються для розвитку мережі зелених насаджень загального користування на період після 2010 р. (таблиця № 17 «Біля села Чапаєвка») земельну ділянку площею 0,0999 га у Голосіївському районі м. Києва.**

63.

КИЇВСЬКА МІСЬКА РАДА

СЕКРЕТАРІАТ

УПРАВЛІННЯ ПРАВОВОГО ЗАБЕЗПЕЧЕННЯ
ДІЯЛЬНОСТІ КИЇВСЬКОЇ МІСЬКОЇ РАДИ

01044, м. Київ, вул. Хрещатик, 36, каб. 921 *тел.: (044) 202-70-19*

30.10.2018 № 08/230-2107

на №_____ від_____

Голові постійної комісії Київської міської ради з питань екологічної політики
Яловому К.В

Правовий висновок
до проекту рішення Київської міської ради «Про надання статусу скверу земельній ділянці на вул. Кіото, 5-9 у Деснянському районі м. Києва»

Управління правового забезпечення діяльності Київської міської ради опрацювало поданий проект рішення та зазначає таке.

Відповідно до проекту рішення передбачається надати статус скверу земельній ділянці орієнтовною площею 0,25 га на вул. Кіото, 5-9 у Деснянському районі м. Києва та здійснити організаційно-правові заходи щодо оформлення права постійного користування земельною ділянкою, державної реєстрації цього права, благоустрою цієї земельної ділянки тощо.

Правові та організаційні засади озеленення населених пунктів, спрямовані на забезпечення сприятливих умов життєдіяльності людини, визначають Правила утримання зелених насаджень у населених пунктах України, затверджені наказом Міністерства будівництва, архітектури та житлово-комунального господарства України від 10.04.2006 № 105 (далі - Правила).

Пунктом 2.1 Правил визначено, що сквер – упорядкована й озеленена ділянка площею від 0,02 га до 2,0 га, яка є елементом архітектурно-художнього оформлення населених місць, призначена для короткочасного відпочинку населення.

Згідно з пунктом 4 Програми комплексного розвитку зеленої зони м. Києва до 2010 року та концепції формування зелених насаджень в центральній частині міста, затверджених рішенням Київської міської ради від 19.07.2005 № 806/3381 (зі змінами), відповідно до функціонально-просторових характеристик озеленені території загального та обмеженого користування

рекреаційного призначення типологічно визначаються таким чином: сквер - упорядкована озеленена територія рекреаційного призначення площею до 2,0 га.

Відповідно до статті 19 Земельного кодексу України землі України за основним цільовим призначенням поділяються на категорії: а) землі сільськогосподарського призначення; б) землі житлової та громадської забудови; в) землі природно-заповідного та іншого природоохоронного призначення; г) землі оздоровчого призначення; ґ) землі рекреаційного призначення; д) землі історико-культурного призначення; е) землі лісогосподарського призначення; є) землі водного фонду; ж) землі промисловості, транспорту, зв'язку, енергетики, оборони та іншого призначення.

Статтями 50, 51 Земельного кодексу України визначено, що до земель рекреаційного призначення належать землі, які використовуються для організації відпочинку населення, туризму та проведення спортивних заходів.

При цьому до земель рекреаційного призначення належать земельні ділянки зелених зон і зелених насаджень міст та інших населених пунктів, навчально-туристських та екологічних стежок, маркованих трас, земельні ділянки, зайняті територіями будинків відпочинку, пансіонатів, об'єктів фізичної культури і спорту, туристичних баз, кемпінгів, яхт-клубів, стаціонарних і наметових туристично-оздоровчих таборів, будинків рибалок і мисливців, дитячих туристичних станцій, дитячих та спортивних таборів, інших аналогічних об'єктів, а також земельні ділянки, надані для дачного будівництва і спорудження інших об'єктів стаціонарної рекреації.

Зміна цільового призначення земельних ділянок здійснюється за проектами землеустрою щодо їх відведення.

Отже, на земельній ділянці, яка за цільовим призначенням не належить до земель рекреаційного призначення, не можна облаштувати сквер без попереднього розроблення та затвердження проекту землеустрою щодо зміни категорії цільового призначення цієї земельної ділянки.

Відповідно до частини першої статті 79 Земельного кодексу України земельна ділянка - це частина земної поверхні з установленими межами, певним місцем розташування, з визначеними щодо неї правами.

Тобто поняття «земельна ділянка» включає в себе три ознаки:

- установлені межі;
- місце розташування;
- визначені на неї права.

Отже, в разі прийняття Київською міською радою рішення про надання статусу скверу земельній ділянці, ця земельна ділянка вже має відповідати трьом переліченим ознакам, тобто повинна бути сформована.

Формування земельної ділянки передбачає визначення її площі, меж та внесення інформації про неї до Державного земельного кадастру (частина перша статті 79^1 Земельного кодексу України).

Частинами третьою - п'ятою статті 79^1 Земельного кодексу України визначено, що сформовані земельні ділянки підлягають державній реєстрації у Державному земельному кадастрі.

Земельна ділянка вважається сформованою з моменту присвоєння їй кадастрового номера.

Формування земельних ділянок здійснюється за проектами землеустрою щодо відведення земельних ділянок.

Таким чином, навіть, якщо земельна ділянка за цільовим призначенням належить до земель рекреаційного призначення, надати їй статус скверу можливо тільки після розроблення та затвердження відповідного проекту землеустрою.

Також зазначаємо, що 26 червня 2018 року Київська міська рада прийняла рішення № 997/5061 «Про ініціативи створення об'єктів благоустрою зеленого господарства міста Києва», яким визначено порядок розгляду Київською міською радою питань створення об'єктів благоустрою зеленого господарства (скверів, парків, алей, бульварів тощо) загального користування.

Отже, вирішення питання, зазначеного у пункті 1 проекту рішення, можливо за умови виконання наведених вимог чинного законодавства.

З огляду на вищенаведене, управління правового забезпечення діяльності Київської міської ради повертає проект рішення без погодження.

Начальник управління В.В. Слончак

08/231-2058/ПР
15.06.2018

КИЇВСЬКА МІСЬКА РАДА

VI СЕСІЯ VIII СКЛИКАННЯ

РІШЕННЯ

_____№_____

ПРОЕКТ

Про надання статусу скверу земельній ділянці на вул. Кіото, 5-9 у Деснянському районі м. Києва

Відповідно до статей 19, 50, 51, 186 Земельного кодексу України, Закону України «Про державну реєстрацію речових прав на нерухоме майно та їх обтяжень», пунктів 34, 37 частини першої статті 26 Закону України «Про місцеве самоврядування в Україні», Правил утримання зелених насаджень у населених пунктах України, затверджених наказом Міністерства будівництва, архітектури та житлово-комунального господарства України від 10.04.2006 № 105, рішення Київської міської ради від 06.07.2017 № 738/2900 «Про заходи, спрямовані на збереження територій зелених зон міста Києва», з метою раціонального використання і збереження зелених насаджень, а також враховуючи численні звернення громадян, Київська міська рада

ВИРІШИЛА:

1. Надати земельній ділянці орієнтовною площею 0,25 га на вул. Кіото, 5-9 у Деснянському районі м. Києва статус скверу згідно з додатком до цього рішення.

2. Київському комунальному об'єднанню зеленого будівництва та експлуатації зелених насаджень міста «Київзеленбуд» в установленому порядку:

2.1. Здійснити організаційно-правові заходи щодо оформлення права постійного користування земельною ділянкою, визначеною пунктом 1 цього рішення.

2.2. У місячний термін з дня набрання чинності рішенням про надання земельної ділянки у користування вжити заходів щодо державної реєстрації права користування земельною ділянкою, визначеною пунктом 1 цього рішення.

2.3. Здійснити організаційно-правові заходи щодо благоустрою земельної ділянки, визначеною пунктом 1 цього рішення.

3. Внести зміни до Програми комплексного розвитку зеленої зони міста Києва до 2010 року та концепції формування зелених насаджень в центральній частині міста, затверджених рішенням Київської міської ради від 19.07.2005 № 806/3381 та продовжених на період до 2015 року рішенням Київської міської

ради від 27.11.2009 № 714/2783, до 31.12.2017 рішенням Київської міської ради від 07.07.2016 № 572/572 та до 31.12.2018 рішенням Київської міської ради від 20.12.2017 № 714/3721, включивши до переліку озеленених територій загального користування міста Києва, що відповідають типологічним ознакам та планувальним вимогам (таблиця № 2), земельну ділянку, зазначену в пункті 1 цього рішення.

4. Виконавчому органу Київської міської ради (Київській міській державній адміністрації) вирішити в установленому порядку питання щодо фінансування заходів, передбачених пунктом 2 цього рішення.

5. Офіційно оприлюднити це рішення в газеті Київської міської ради «Хрещатик».

6. Контроль за виконанням цього рішення покласти на постійну комісію Київської міської ради з питань екологічної політики та на постійну комісію Київської міської ради з питань містобудування, архітектури та землекористування.

Київський міський голова В. Кличко

ПОДАННЯ:

Депутат Київської міської ради І. Картавий

ПОГОДЖЕНО:

10.10.2018

Постійна комісія Київської міської ради
з питань екологічної політики

Голова К. Яловий

Секретар О. Новіков

18.09.2018

Постійна комісія Київської міської ради
з питань містобудування, архітектури та
землекористування

Голова О. Міщенко

Секретар І. Картавий

Начальник управління
правового забезпечення діяльності
Київської міської ради В. Слончак

правовий висновок
від 30.10.2018 №08/230-2107

Додаток
до рішення Київської міської ради
_____ № _____

План-схема земельної ділянки, якій надається статус скверу

Адреса земельної ділянки	– м. Київ, Деснянський район, вул. Кіото, 5-9
Орієнтовна площа земельної ділянки	– 0,25 га

Київський міський голова В. Кличко

ПОЯСНЮВАЛЬНА ЗАПИСКА
до проекту рішення Київської міської ради
«Про надання статусу скверу земельній ділянці
на вул. Кіото, 5-9 у Деснянському районі м. Києва»

1. Обґрунтування необхідності ухвалення рішення

Проект рішення «Про надання статусу скверу земельній ділянці на вулиці Кіото, 5-9 у Деснянському районі м. Києва» підготовлено на численні прохання мешканців Деснянського району м. Києва, які відстоюють своє гарантоване статтею 50 Конституції України право на безпечне для життя та здоров'я навколишнє природне середовище, а також з метою здійснення належного благоустрою, збереження зелених насаджень та озеленених територій.

Відповідно до рішення Київської міської ради від 29.05.2003 № 486-2/646 акціонерному товариству холдинговій компанії «Київміськбуд» (код ЄДРПОУ 23527052) передано в оренду на 2 роки земельну ділянку площею 1,2579 га для будівництва житлових будинків з вбудовано-прибудованими приміщеннями для підприємств обслуговування і підземною автостоянкою на вулиці Кіото, 5-9 у Деснянському районі м. Києва.

Рішенням Господарського суду м. Києва від 16.06.2014 у справі № 910-307/13 визнано недійсним рішення Київської міської ради від 29.05.2003 № 486-2/646 та відсутність у публічного акціонерного товариства «Холдингова компанія «Київміськбуд» права користування земельною ділянкою.

Постановою Київського апеляційного господарського суду від 07.10.2014 у справі № 910/307/13 залишено без змін рішення Господарського суду м. Києва від 16.06.14 у справі № 910-307/13.

Відповідно до даних Державного реєстру речових прав на нерухоме майно земельна ділянка на вул. Кіото, 5-9 у Деснянському районі м. Києва (кадастровий номер 8000000000:62:033:0024) зареєстрована на праві комунальної власності за Київською міською радою. Дата державної реєстрації права власності – 17.03.2015, номер запису про право – 36500425.

Крім того земельна ділянка не використовується, будівництво на ній не ведеться та не розпочато.

Отже, на даний час земельна ділянка площею 0,25 га за вищезазначеною адресою не перебуває в оренді публічного акціонерного товариства «Холдингова компанія «Київміськбуд».

Таким чином, мешканці прилеглих територій схвильовані щодо подальшої забудови даної території.

Враховуючу вищевикладене, є пропозиція надати земельній ділянці статус озеленених територій загального користування – скверу.

2. Цілі та завдання ухвалення рішення

Цілями та завданнями ухвалення даного проекту рішення є врахування інтересів мешканців Деснянського району м. Києва та влаштування скверу на земельній ділянці орієнтовною площею 0,25 га на вул. Кіото, 5-9 у Деснянському районі м. Києва, а також розвиток зелених зон міста та збереження рекреаційної функції даної земельної ділянки.

3. Загальна характеристика та основні положення проекту рішення

Проект рішення передбачає:

- надання земельній ділянці орієнтовною площею 0,25 га на вул. Кіото, 5-9 у Деснянському районі м. Києва статус скверу;

- доручення Київському комунальному об'єднанню зеленого будівництва та експлуатації зелених насаджень міста «Київзеленбуд» здійснити організаційно-правові заходи щодо оформлення права постійного користування вищевказаною земельною ділянкою, у місячний термін з дня набрання чинності рішенням про надання земельної ділянки у користування вжити заходів щодо державної реєстрації права користування вищезазначеною земельною ділянкою та здійснити організаційно-правові заходи щодо благоустрою вищенаведеної земельної ділянки;

- внесення змін до Програми комплексного розвитку зеленої зони міста Києва до 2010 року та концепції формування зелених насаджень в центральній частині міста, затверджених рішенням Київської міської ради від 19.07.2005 № 806/3381 та продовжених на період до 2015 року рішенням Київської міської ради від 27.11.2009 № 714/2783, до 31.12.2017 рішенням Київської міської ради від 07.07.2016 № 572/572 та до 31.12.2018 рішенням Київської міської ради від 20.12.2017 № 714/3721, включивши до переліку озеленених територій загального користування міста Києва, що відповідають типологічним ознакам та планувальним вимогам (таблиця № 2), вищевказану земельну ділянку;

- доручення виконавчому органу Київської міської ради (Київській міській державній адміністрації) вирішити в установленому порядку питання щодо фінансування заходів, передбачених пунктом 2 цього рішення;

- офіційне оприлюднення цього рішення в газеті Київської міської ради «Хрещатик»;

- покладення контролю за виконанням цього рішення на постійну комісію Київської міської ради з питань екологічної політики та на постійну комісію Київської міської ради з питань містобудування, архітектури та землекористування.

4. Стан нормативно-правової бази у даній сфері правового регулювання

Дана сфера суспільних відносин врегульована статтями 19, 50, 51, 186 Земельного кодексу України, Законом України «Про державну реєстрацію речових прав на нерухоме майно та їх обтяжень», пунктами 34, 37 частини першої статті 26 Законом України «Про місцеве самоврядування в Україні», Правилами утримання зелених насаджень у населених пунктах України, затверджених наказом Міністерства будівництва, архітектури та житлово-комунального господарства України від 10.04.2006 № 105, рішенням Київської міської ради від 06.07.2017 № 738/2900 «Про заходи, спрямовані на збереження територій зелених зон міста Києва».

5. Фінансово-економічне обґрунтування

Виконання даного проекту рішення не передбачає додаткове витрачання коштів місцевого бюджету. Реалізація цього проекту рішення здійснюється в межах бюджетного фінансування КО «Київзеленбуд».

6. Прогноз соціально-економічних та інших наслідків ухвалення проекту рішення

Ухвалення даного проекту рішення дозволить унеможливити забудову земельної ділянки орієнтовною площею 0,25 га на вул. Кіото, 5-9 у Деснянському районі м. Києва, допоможе зберегти рекреаційну зону, створить місце відпочинку для туристів та мешканців прилеглих будинків.

7. Суб'єкт подання проекту рішення

Суб'єктом подання даного проекту рішення є депутат Київської міської ради VIII скликання, член депутатської фракції «Всеукраїнське об'єднання «Свобода» у Київській міській раді Картавий Іван Леонідович.

8. Доповідач на пленарному засіданні

Доповідач на пленарному засіданні сесії Київської міської ради – депутат Київської міської ради VIII скликання, член депутатської фракції «Всеукраїнське об'єднання «Свобода» у Київській міській раді Картавий Іван Леонідович.

Відповідальний за супроводження проекту рішення – помічник-консультант депутата Київської міської ради Картавого І. Л. Лопуга Оксана Василівна (тел. 095-022-96-09).

Депутат Київської міської ради **Іван Картавий**

ПОРІВНЯЛЬНА ТАБЛИЦЯ
до проекту рішення Київської міської ради «Про надання статусу скверу земельній ділянці на вул. Кіото, 5-9 у Деснянському районі м. Києва»

Зміст положення (норми) рішення Київської міської ради від 19 липня 2005 року № 806/3381				Зміст положення (норми) проекту рішення			
Сквери				*Сквери*			
14	Вздовж просп. Маяковського (від вул. Драйзера до вул. Сабурова)	4,86	2 ділянки	14	Вздовж просп. Маяковського (від вул. Драйзера до вул. Сабурова)	4,86	2 ділянки
15	Вздовж вул. Сабурова, 2-10	2,02		15	Вздовж вул. Сабурова, 2-10	2,02	
16	Біля лікарні швидкої допомоги	0,28		16	Біля лікарні швидкої допомоги	0,28	
17	Біля НДІ комунальної гігієни	1,95		17	Біля НДІ комунальної гігієни	1,95	
18	По вул. Мілютенка	2,74		18	По вул. Мілютенка	2,74	
19	Біля к-ру "Росія"	2,12	у т. ч. 0,78 га - кінотеатр	19	Біля к-ру "Росія"	2,12	у т. ч. 0,78 га - кінотеатр
20	На розі вулиць Драйзера і Бальзака	1,11		20	На розі вулиць Драйзера і Бальзака	1,11	
21	В сел. Биківня	0,09		21	В сел. Биківня	0,09	
22	Біля КТЕУ	0,3		22	Біля КТЕУ	0,3	
23	По вул. Електротехнічній, 26	0,85		23	По вул. Електротехнічній, 26	0,85	
24	По вул. Жукова, 4	0,64	у т. ч. культова споруда	24	По вул. Жукова, 4	0,64	у т. ч. культова споруда
25	По просп. Лісовому (торговий центр)	0,49		25	По просп. Лісовому (торговий центр)	0,49	
26	На розі вул. Братиславської і просп. Лісового	0,64		26	На розі вул. Братиславської і просп. Лісового	0,64	
27	По вул. Жукова, 29	0,26		27	По вул. Жукова, 29	0,26	
28	Біля універсаму "Фестивальний"	0,27		28	Біля універсаму "Фестивальний"	0,27	
29	По вул. Ніколаєва, 7	0,72		29	По вул. Ніколаєва, 7	0,72	
30	По вул. Ніколаєва, 11	0,24		30	По вул. Ніколаєва, 11	0,24	
				31	**По вул. Кіото, 5-9**	**0,25**	
	Разом:	***19,58***			***Разом:***	***19,83***	

Депутат Київської міської ради **Іван Картавий**

90

ДОГОВІР
оренди земельної ділянки

місто Київ, 14 листопада дві тисячі третього року.

Київська міська рада (м.Київ, Хрещатик, 36) - далі у тексті - «**Орендодавець**», в особі Київського міського голови **Омельченка Олександра Олександровича**, який діє на підставі ст. 42 Закону України "Про місцеве самоврядування в Україні" - з однієї сторони, та **акціонерне товариство холдингова компанія "Київміськбуд"** (01010, м.Київ, вул.Суворова, 4/6 зареєстроване Виконавчим комітетом Печерської районної Ради народних депутатів м. Києва, 10.08.95р., свідоцтво № 23527052 про державну реєстрацію) - далі у тексті - **«Орендар»**, в особі Президента Поляченка Володимира Аврумовича, який діє на підставі Статуту - з другої сторони, уклали цей договір про таке:

1. Орендодавець, на підставі рішення Київради від 29.05.2003 р. за № 486-2/646 передає, а Орендар приймає в короткострокову оренду на 2 роки земельну ділянку, місце розташування якої вул.Кіото, 5-9 у Деснянському районі м. Києва, розміром 1,2579 га для будівництва житлових будинків з вбудовано-прибудованими приміщеннями для підприємств обслуговування і підземною автостоянкою у межах, які перенесені у натуру (на місцевість) і зазначені на плані, що є невід'ємною частиною цього договору.

2. Орендна плата:

2.1. За оренду земельної ділянки Орендар сплачує Орендодавцеві орендну плату у **грошовій формі**, незалежно від результатів своєї діяльності.

2.2. Річна орендна плата за земельну ділянку встановлюється у розмірі **півтора** відсотка від її грошової оцінки.

2.3. Розмір орендної плати може змінюватися за згодою сторін (шляхом внесення змін до цього договору), за винятком випадку, передбаченого пунктом п'ятим цього договору. Пропозиції про перегляд розміру орендної плати надсилаються не частіше, ніж один раз на квартал і розглядаються відповідно до законодавства. Відсутність відповіді на таку пропозицію не означає погодження такої пропозиції.

2.4. Зміна грошової оцінки земельної ділянки та її індексація проводиться без внесення змін та доповнень до цього договору у порядку та у випадках, передбачених законодавством України.

2.5. Орендна плата вноситься Орендарем щомісячно протягом 30 календарних днів наступних за останнім календарним днем звітного (податкового) місяця на рахунок *33219812800004, КЕКД 13050200 в УДК у м.Києві, МФО 820019, ідентифікаційний код 26077891. Одержувач:* ***ФУ у Деснянському р-ні м.Києва.*** Зміна отримувача орендної плати та його банківських реквізитів може здійснюватися Орендодавцем у односторонньому порядку і не потребує внесення змін до цього договору. Орендар зобов'язується уточнювати платіжні реквізити і назву отримувача орендної плати.

3. Згідно з довідкою Головного управління земельних ресурсів виконавчого органу Київської міської ради (Київської міської державної адміністрації) від 23.10.2003 р. за № 603 на час укладання цього договору грошова оцінка земельної ділянки становить 2699843 (два мільйони шістсот дев'яносто дев'ять тисяч вісімсот сорок три) гривні 33 коп.

4. Обмеження у використанні земельної ділянки: Орендар зобов'язаний забезпечити вільний доступ для прокладання нових, ремонту та експлуатації існуючих інженерних мереж і споруд, розміщених у межах земельної ділянки. Обтяження щодо земельної ділянки відсутні.

5. Орендодавець має право:

- у односторонньому порядку (шляхом надсилання Орендареві повідомлення через податкові органи або через інший уповноважений на це орган) збільшити розмір орендної плати у випадку коли внаслідок змін у законодавстві орендна плата стане меншою від розміру земельного податку.

6. Орендодавець зобов'язаний:

- не вчиняти дій, які перешкоджали б Орендареві користуватися орендованою земельною ділянкою.

7. Умови використання земельної ділянки і збереження її якості:

7.1. Орендар має право:

23.10.03

- приступити до використання земельної ділянки, відповідно до її цільового призначення, після набрання чинності цим договором;
- переважного придбання у власність земельної ділянки, а також за рівних інших умов переважне право на поновлення договору оренди після закінчення строку дії договору;
- за згодою Орендодавця у порядку, передбаченому законодавством України, зводити будівлі і споруди без зміни цільового призначення земельної ділянки;
- вимагати відповідного зменшення орендної плати у випадках, якщо стан земельної ділянки погіршився не внаслідок дій чи бездіяльності Орендаря;
- за згодою Орендодавця у порядку, передбаченому законодавством України, передавати у суборенду земельну ділянки або її частину іншій особі;
- приступити до використання земельної ділянки після державної реєстрації цього договору.

7.2. **Орендар зобов'язаний:**
- використовувати земельну ділянку відповідно до її цільового призначення;
- своєчасно вносити орендну плату;
- додержуватись екологічної безпеки землекористування, державних стандартів, проектних рішень, міських правил забудови, інших чинних у м. Києві правил і норм щодо користування земельною ділянкою;
- забезпечити охорону та збереження якості землі відповідно до вимог законодавства України;
- забезпечити вільний доступ до земельної ділянки представників органів державного управління та місцевого самоврядування, органів нагляду і контролю;
- відшкодувати Орендодавцю шкоду, заподіяну внаслідок дій (бездіяльності) Орендаря, які призвели до погіршення якості земельної ділянки;
- повернути земельну ділянку Орендодавцю у стані, придатному для її подальшого використання після припинення або розірвання цього договору;
- впродовж двадцяти днів після набрання чинності цим договором самостійно обчислити суму орендної плати у порядку, визначеному законодавством, і подати такий розрахунок і копію цього договору до районного податкового органу за місцем розташування земельної ділянки;
- у строки, встановлені законодавством України, звітувати перед податковим органом району за місцем розташування земельної ділянки про сплату орендної плати;
- передати Головному управлінню житлового забезпечення виконавчого органу Київської міської ради (Київської міської державної адміністрації) 5% загальної площі будинку (крім службової), а по земельних ділянках у центральній частині міста Києва, яка визначається Генеральним планом розвитку міста, - 10% загальної площі будинку (крім службової) на підставі п.50 рішення Київської міської ради від 28.12.2002 № 232/392 "Про бюджет міста Києва на 2003 рік";
- питання пайової участі вирішити відповідно до рішення Київради від 27.02.2003 № 271/431 "Про пайову участь (внески) інвесторів (забудовників) у створенні соціальної та інженерно-транспортної інфраструктури м.Києва";
- питання відшкодування відновлюючої вартості зелених насаджень (акт обстеження зелених насаджень від 12.09.2002 № 81) та інші майново-правові питання вирішувати в установленому порядку;
- виконати вимоги, викладені в листах Головного управління містобудування та архітектури від 05.02.2003 № 18-254, Державного управління екології та природних ресурсів в м.Києва від 20.02.2003 № 08-8-20/849.

8. Умови повернення земельної ділянки:
- повернення земельної ділянки Орендодавцю здійснюється у порядку, встановленому законодавством України;
- після припинення дії договору оренди Орендар зобов'язаний повернути Орендодавцеві земельну ділянку у стані, не гіршому у порівнянні з тим, у якому він одержав її у оренду;
- у встановленому законодавством порядку відшкодувати Орендодавцеві збитки у повному обсязі у випадку, коли з вини Орендаря земельна ділянка буде деградована, виснажена, що призведе до погіршення її якості, зокрема внаслідок техногенного забруднення.

9. Сторони також мають інші права та несуть обов'язки, визначені законодавством України.

10. У випадку неналежного виконання стороною зобов'язань за цим договором інша сторона має право на відшкодування збитків відповідно до законодавства України.

11. Відповідальність сторін:
- за порушення умов договору або умов використання земельної ділянки сторони несуть відповідальність встановлену законодавством;

23.10.03

Роздруковано за допомогою ПК "Кадастр"

за несвоєчасне внесення орендної плати справляється пеня у розмірі 120 відсотків річних облікової ставки Національного банку України, діючої на день виникнення такого боргу або на день його (його частини) погашення, при цьому для розрахунку використовується більша із зазначених ставок. Розрахунок пені здійснюється на дату погашення суми боргу (частини боргу) за кожний календарний день прострочення платежу, включаючи день такого погашення.

12. **Контроль за правильністю обчислення і справляння орендної плати**, нарахування пені за несвоєчасну сплату орендної плати та її стягнення здійснює районний податковий орган за місцем розташування земельної ділянки.

13. **Ризик випадкового пошкодження** або знищення земельної ділянки або її частини несе Орендар.

14. **Дія цього договору припиняється у випадках:**

- закінчення терміну, на який укладено цей договір;
- одержання Орендарем земельної ділянки у власність у порядку, передбаченому Земельним кодексом України;
- дострокового розірвання цього договору за згодою сторін;
- примусового вилучення земельної ділянки з мотивів суспільної необхідності у порядку, визначеному законодавством України;
- ліквідації юридичної особи - Орендаря;
- дострокового розірвання цього договору за рішенням суду на вимогу однієї із сторін у випадку:

а) неналежного виконання іншою стороною умов цього договору;

б) випадкового знищення чи пошкодження земельної ділянки, яке суттєво перешкоджає використанню земельної ділянки за її цільовим призначенням;

в) з інших підстав, визначених законодавством України.

15. Договір набуває чинності з дня його державної реєстрації у Київській міській державній адміністрації.

16. Перехід права власності на земельну ділянку до третьої особи не є підставою для зміни умов або розірвання цього договору.

17. Реорганізація юридичної особи - Орендаря є підставою для перегляду умов цього договору оренди за вимогою Орендодавця.

18. Спори, що виникають при виконанні цього договору, вирішуються у судах України за законодавством України.

19. Відносини сторін, не врегульовані цим договором, регламентуються законодавством України.

20. Договір складено і підписано у двох примірниках: один - для зберігання у Орендаря, один - для Орендодавця (знаходиться на зберіганні у Головному управлінні земельних ресурсів виконавчого органу Київської міської ради (Київської міської державної адміністрації)).

Підписи:

Київський міський голова _____

Орендар _____

Україна * м.Київ * Акціонерне товариство холдингова компанія „Київміськбуд" свідоцтво № 23527052

Факт державної реєстрації засвідчено: "14" листопада 2003 р.
/дата/

Заступник голови
Київської міської державної адміністрації _____ *М. Мірошников*
/підпис/

Договір зареєстровано Головним управлінням земельних ресурсів виконавчого органу Київської міської ради (Київської міської державної адміністрації), про що зроблено запис від "14" листопада 2003 р. за № 61-6-00090
у книзі записів державної реєстрації договорів.

Роздруковано за допомогою ПК "Кадастр"
12.06.2018

ПЛАН ЗЕМЕЛЬНОЇ ДІЛЯНКИ, ЯКА НАДАЄТЬСЯ В КОРОТКОСТРОКОВУ ОРЕНДУ

Акціонерному товариству холдинговій компанії "Київміськбуд"

адреса ділянки : *вул. Кіото, 5-9 у Деснянському районі м. Києва*

Кадастровий номер 8000000000:62:033:0024

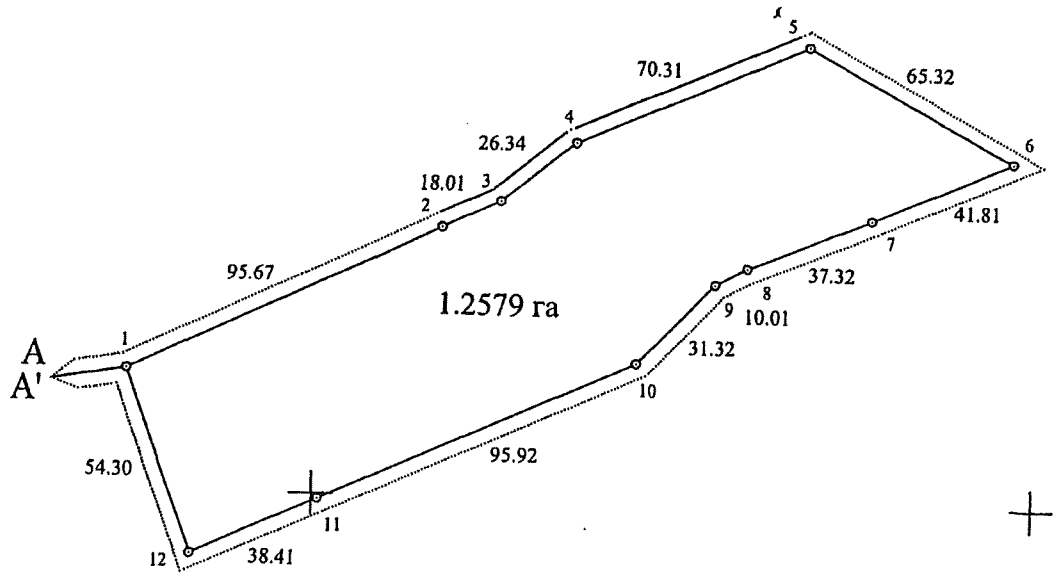

Масштаб 1 : 2000

ОПИС МЕЖ

Від А до А' Міські землі, не надані у власність чи користування

Начальник Головного управління земельних ресурсів виконавчого органу Київської міської ради (Київської міської державної адміністрації) А. Муховиков

Прошнуровано, пронумеровано
скріплено підписом і печаткою
3 (три) аркуша

Начальник Головного управління
земельних ресурсів

А.М.Муховиков

КОПІЯ

ГОСПОДАРСЬКИЙ СУД міста КИЄВА

01030, м.Київ, вул.Б.Хмельницького,44-Б тел. 284-18-98

РІШЕННЯ
ІМЕНЕМ УКРАЇНИ

Справа № 910/307/13 **16.06.14**

За позовом першого заступника прокурора Деснянського району міста Києва
до 1) Київської міської ради
2) публічного акціонерного товариства «Холдингова компанія «Київміськбуд»
треті особи на стороні позивача, які не заявляють самостійних вимог на предмет спору,
1) кооператив по експлуатації автостоянок «Дніпро»
2) Департамент земельних ресурсів виконавчого органу Київської міської ради (Київської міської державної адміністрації)
3) Інспекція державного архітектурно-будівельного контролю у м. Києві
про визнання недійним та скасування рішень Київської міської ради, визнання недійсною угоди про поновлення та внесення змін та доповнень до договору, визнання відсутності права користування

Суддя Удалова О.Г.

за участю представників учасників процесу:

від позивача	Онуфрієнко А.О. (за посвідченням)
від відповідача 1	не з'явились
від відповідача 2	Єфімова Т.В. (за довіреністю)
від третьої особи 1	Писаренко А.М. (за довіреністю)
від третьої особи 2	не з'явились
від третьої особи 3	Попчук Т.О. (за довіреністю)

057/7149
7 7 14

ОБСТАВИНИ СПРАВИ:

До Господарського суду міста Києва надійшла позовна заява першого заступника прокурора Деснянського району міста Києва (далі – позивач) до Київської міської ради (далі – відповідач 1) та публічного акціонерного товариства «Холдингова компанія «Київміськбуд» (далі – відповідач 2) про визнання недійними та скасування рішень Київської міської ради, визнання недійсною угоди про поновлення та про внесення змін та доповнень до договору.

Позовні вимоги обґрунтовані тим, що надання відповідачем 1 в оренду відповідачу 2 земельної ділянки, розташованої по вул. Кіото, 5-9 у Деснянському районі м. Києва, площею 1,2579 га, кадастровий номер 8000000000:62:033:0024, для будівництва житлових будинків з вбудовано-прибудованими приміщеннями для підприємств обслуговування і підземною автостоянкою було здійснено з порушенням норм чинного законодавства України.

*1*5645561*1*

У зв'язку з вищевикладеним, вважаючи, що інтереси держави порушені, прокурор звернувся до суду та просив:

- визнати недійсними п. 37 рішення Київської міської ради від 29.05.2003 р. № 486-2/646 «Про надання і вилучення земельних ділянок та припинення користування землею» та рішення Київської міської ради від 15.03.2007 р. № 330/991 «Про поновлення договору оренди земельної ділянки акціонерного товариства холдингової компанії «Київміськбуд» для будівництва житлових будинків з вбудовано-прибудованими приміщеннями для підприємств обслуговування та з підземною автостоянкою на вул. Кіото, 5-9 у Деснянському районі м. Києва»;
- визнати недійсним та скасувати рішення Київської міської ради від 14.07.2011 р. № 767/6154 «Про поновлення договору оренди земельної ділянки акціонерному товариству холдингової компанії «Київміськбуд» для будівництва житлових будинків з вбудовано-прибудованими приміщеннями для підприємств обслуговування і підземною автостоянкою на вул. Кіото, 5-9 у Деснянському районі м. Києва»;
- визнати недійсною угоду про поновлення та про внесення змін та доповнень до договору оренди земельної ділянки, укладену 11.10.2011 р. між Київською міською радою та акціонерним товариством холдингової компанії «Київміськбуд», що зареєстрована Головним управлінням земельних ресурсів виконавчого органу Київської міської ради (Київської міської державної адміністрації), про що зроблено запис від 13.10.2011 р. за № 62-6-00580 у книзі записів державної реєстрації договорів;
- визнати відсутність у публічного акціонерного товариства «Холдингова компанія «Київміськбуд» права користування земельною ділянкою, що розташована на вул. Кіото, 5-9 у Деснянському районі м. Києва, площею 1,2579 га, кадастровий номер 8000000000:62:033:0024, вартість якої згідно нормативної грошової оцінки становить 21 117 681,50 грн.

Ухвалою Господарського суду міста Києва від 24.01.2013 р. до участі у справі як третіх осіб на стороні позивача, які не заявляють самостійних вимог на предмет спору, було залучено кооператив по експлуатації автостоянок «Дніпро» (далі – третя особа 1), Департамент земельних ресурсів виконавчого органу Київської міської ради (Київської міської державної адміністрації) (далі – третя особа 2) та Інспекцію державного архітектурно-будівельного контролю у м. Києві (далі – третя особа 3).

Рішенням Господарського суду міста Києва від 16.04.2013 р. (колегія суддів: Бойко Р.В. (головуючий), Босий В.П., Баранов Д.О.), залишеним без змін постановою Київського апеляційного господарського суду від 03.10.2013 р. (колегія суддів: Мартюк А.І. (головуючий), Новіков М.М., Зубець Л.П.), у задоволенні позовних вимог відмовлено повністю.

Постановою Вищого господарського суду України від 12.03.2014 р. постанову Київського апеляційного господарського суду від 03.10.2013 р. та рішення Господарського суду міста Києва від 16.04.2013 р. скасовано, а справу направлено на новий розгляд.

Направляючи справу на новий розгляд до Господарського суду міста Києва, Вищий господарський суд України звернув увагу на необхідність встановлення, перш за все, наявності чи відсутності факту проходження державної землевпорядної експертизи затвердженого рішенням Київської міської ради від 29.05.2003 р. № 486-2/646 проекту відведення земельної ділянки акціонерному товариству холдинговій компанії «Київміськбуд» (публічне акціонерне товариство «Холдингова компанія «Київміськбуд») для будівництва житлових будинків з вбудовано-прибудованими приміщеннями для підприємств обслуговування і підземною автостоянкою на вул. Кіото, 5-9 у Деснянському районі м. Києва, а також здійснення належної правової оцінки правомірності передання Київською міською радою акціонерному товариству холдинговій компанії «Київміськбуд» спірної земельної ділянки в оренду на підставі вказаного рішення при наявності факту користування спірною земельною ділянкою кооперативом по експлуатації автостоянок «Дніпро» у зв'язку з розташуванням на ній належного останньому нерухомого майна.

За результатами повторного автоматичного розподілу справу № 910/307/13 передано на розгляд судді Удаловій О.Г.

*1*5645561*1*

КОПІЯ

Ухвалою Господарського суду міста Києва від 04.04.2014 р. справу № 910/307/13 прийнято до провадження та призначено її розгляд на 29.04.2014 р.

29.04.2014 р. через загальний відділ діловодства суду від представника третьої особи 1 надійшло клопотання про долучення документів до матеріалів справи, яке було задоволено судом, а також письмові пояснення.

Від представника позивача через загальний відділ діловодства суду надійшли письмові пояснення, які були долучені до матеріалів справи.

Представник відповідача 2 через загальний відділ діловодства суду надав клопотання про витребування доказів від позивача та третьої особи 1, розгляд яких судом було відкладено до наступного судового засідання.

У судовому засіданні представник позивача позовні вимоги підтримав у повному обсязі. Представник відповідача 2 проти задоволення позову заперечував.

Представник третьої особи 1 у судовому засіданні позовні вимоги підтримав, проти задоволення клопотання про витребування доказів заперечував.

Представники відповідача 1 та третіх осіб 2 і 3 у судове засідання не з'явились, про час та місце розгляду справи були повідомлені належним чином, про причини неявки суд не повідомили, вимог ухвали суду не виконали.

Ухвалою Господарського суду міста Києва від 29.04.2014 р. розгляд справи, на підставі ст. 77 Господарського процесуального кодексу України, було відкладено на 20.05.2014 р.

20.05.2014 р. через загальний відділ діловодства суду від представника відповідача 2 надійшли заперечення по справі.

Від представника третьої особи 1 через загальний відділ діловодства суду надійшло клопотання про долучення документів до матеріалів справи, яке було задоволено судом.

У судовому засіданні представники позивача та третьої особи 1 позовні вимоги підтримали у повному обсязі. Представник відповідача 2 проти задоволення позову заперечував.

Ухвалою Господарського суду міста Києва від 20.05.2014 р. розгляд справи, на підставі ст. 77 Господарського процесуального кодексу України, було відкладено на 03.06.2014 р.

Також було направлено судові запити № 06-37.1/1698/14 від 20.05.2014 р. до Департаменту земельних ресурсів виконавчого органу Київської міської ради (Київської міської державної адміністрації) та № 06-37.1/1673/14 від 20.05.2014 р. до Головного управління Держземагенства у м. Киві про витребування відомостей щодо проведення державної землевпорядної експертизи проекту відведення земельної ділянки акціонерному товариству холдингової компанії «Київміськбуд» (публічне акціонерне товариство «Холдингова компанія «Київміськбуд», код 23527052) для будівництва житлових будинків з вбудовано-прибудованими приміщеннями для підприємств обслуговування і підземною автостоянкою на вул. Кіото, 5-9 у Деснянському районі м. Києва.

03.06.2014 р. через загальний відділ діловодства суду від представника третьої особи 1 надійшли письмові пояснення на заперечення відповідача 2.

Від представника позивача через загальний відділ діловодства суду надійшли додаткові письмові пояснення.

У судовому засіданні представники позивача та третіх осіб 1 і 3 позовні вимоги підтримали у повному обсязі.

Представник відповідача 2 проти задоволення позову заперечував. Крім того, заявив клопотання про продовження строку вирішення спору, яке було задоволено судом на підставі ст. 69 Господарського процесуального кодексу України.

Представники відповідача 1 та третьої особи 2 у судове засідання не з'явились, про час та місце розгляду справи були повідомлені належним чином, про причини неявки суд не повідомили, вимог ухвали суду не виконали.

Ухвалою Господарського суду міста Києва від 03.06.2014 р. розгляд справи, на підставі ст. 77 Господарського процесуального кодексу України, було відкладено на 16.06.2014 р.

16.06.2014 р. через загальний відділ діловодства суду від представника позивача надійшло клопотання про долучення документів до матеріалів справи, яке було задоволено судом.

*1*5645561*1*

КОПІЯ

У судовому засіданні представники позивача та третіх осіб 1 і 3 позовні вимоги підтримали у повному обсязі. Представник відповідача 2 проти задоволення позову заперечував.

Представники відповідача 1 та третьої особи 2 у судове засідання не з'явились, про час та місце розгляду справи були повідомлені належним чином, про причини неявки суд не повідомили, вимог ухвали суду не виконали.

Також у судовому засіданні були розглянуті клопотання про витребування доказів від позивача та третьої особи 1, заявлені 29.04.2014 р. представником відповідача 2.

У вказаних клопотаннях відповідач 2 просив суд зобов'язати позивача та третю особу 1 надати підтверджуючі документи та пояснення з наступних питань:

- чи третю особу 1 було створено шляхом неодноразових реорганізацій та перетворень районного товариства «Автолюбитель УРСР»;
- які має третя особа 1 підтверджуючі документи, що дають право користуватись земельною ділянкою по вул. Кіото, 5-9;
- які підтверджуючі правовстановлюючі документи має третя особа 1 на збудований об'єкт нерухомого майна на оспорюваній земельній ділянці.

Відповідно до ч.ч. 1, 2 ст. 38 Господарського процесуального кодексу України, сторона або прокурор у разі неможливості самостійно надати докази вправі подати клопотання про витребування господарським судом доказів. У клопотанні повинно бути зазначено: який доказ витребовується; обставини, що перешкоджають його наданню; підстави, з яких випливає, що цей доказ має підприємство чи організація; обставини, які може підтвердити цей доказ.

Разом з тим, матеріали справи вже містять усі пояснення та докази, які просить витребувати відповідач 2. У зв'язку з цим, суд відхилив клопотання про витребування доказів від позивача та третьої особи 1, заявлені 29.04.2014 р. представником відповідача 2.

Розглянувши надані документи та матеріали, заслухавши пояснення представників учасників спору, з'ясувавши обставини, на яких ґрунтуються позовні вимоги та заперечення, об'єктивно оцінивши в сукупності докази, які мають значення для розгляду справи та вирішення спору по суті, суд встановив:

Пунктом 37 рішення Київської міської ради IV сесії XXIV скликання від 29.05.2003 р. № 486-2/646 «Про надання і вилучення земельних ділянок та припинення права користування землею» затверджено проект відведення земельної ділянки акціонерному товариству холдинговій компанії «Київміськбуд» для будівництва житлових будинків з вбудовано-прибудованими приміщеннями для підприємств обслуговування і підземною автостоянкою на вул. Кіото, 5-9 у Деснянському районі м. Києва. Вирішено передати акціонерному товариству холдинговій компанії "Київміськбуд", за умови виконання п. 37.1 цього рішення, в короткострокову оренду на 2 роки земельну ділянку площею 1,26 га для будівництва житлових будинків з вбудовано-прибудованими приміщеннями для підприємств обслуговування і підземною автостоянкою на вул. Кіото, 5-9 у Деснянському районі м. Києва за рахунок земель запасу житлової та громадської забудови.

14.11.2003 р. між Київською міською радою (далі – відповідач 1 або орендодавець) та акціонерним товариством холдингова компанія «Київміськбуд» (після зміни організаційно-правової форми та назви - публічне акціонерне товариство "Холдингова компанія "Київміськбуд") (далі – відповідач 2 або орендар) було укладено договір оренди земельної ділянки (надалі – Договір).

Відповідно до п. 1 Договору, орендодавець на підставі рішення Київради від 29.05.2003 р. за № 486-2/646 передає, а орендар приймає в короткострокову оренду на 2 роки земельну ділянку, місце розташування якої: вул. Кіото, 5-9 у Деснянському районі м. Києва, розміром 1,2579 га для будівництва житлових будинків з вбудовано-прибудованими приміщеннями для підприємств обслуговування і підземною автостоянкою у межах, які перенесені у натуру (на місцевість) і зазначені на плані, що є невід'ємною частиною цього договору.

Рішенням Київської міської ради IV сесії V скликання від 15.03.2007 р. № 330/991 «Про

*1*5645561*1*

поновлення договору оренди земельної ділянки акціонерного товариства холдингової компанії «Київміськбуд» для будівництва житлових будинків з вбудовано-прибудованими приміщеннями для підприємств обслуговування і підземною автостоянкою на вул. Кіото, 5-9 у Деснянському районі м. Києва» вирішено поновити на 3 роки з 15.11.2006 р. договір оренди земельної ділянки на вул. Кіото, 5-9 у Деснянському районі м. Києва від 14.11.2003 р. № 62-6-00090, укладений між Київською міською радою та акціонерним товариством холдингова компанія «Київміськбуд» на підставі пункту 37 рішення Київської міської ради від 29.05.2003 р. № 486-2/646 «Про надання і вилучення земельних ділянок та припинення права користування землею».

Рішенням Київської міської ради VII сесії VI скликання від 14.07.2011 р. № 767/6154 «Про поновлення договору оренди земельної ділянки акціонерного товариства холдингової компанії «Київміськбуд» для будівництва житлових будинків з вбудовано-прибудованими приміщеннями для підприємств обслуговування і підземною автостоянкою на вул. Кіото, 5-9 у Деснянському районі м. Києва» вирішено поновити на 5 років з 16.11.2009 р. договір оренди земельної ділянки від 14.11.2003 р. № 62-6-00090, із змінами, внесеними відповідно до договору про поновлення договору оренди земельної ділянки від 05.06.2007 р. № 62-6-00409, укладений між Київською міською радою та акціонерним товариством холдингова компанія «Київміськбуд» для будівництва житлових будинків з вбудовано-прибудованими приміщеннями для підприємств обслуговування і підземною автостоянкою на вул. Кіото, 5-9 у Деснянському районі м. Києва на підставі пункту 37 рішення Київської міської ради від 29.05.2003 р. № 486-2/646 «Про надання і вилучення земельних ділянок та припинення права користування землею» та рішення Київської міської ради від 15.03.2007 р. № 330/991 «Про поновлення договору оренди земельної ділянки акціонерного товариства холдингової компанії «Київміськбуд» для будівництва житлових будинків з вбудовано-прибудованими приміщеннями для підприємств обслуговування і підземною автостоянкою на вул. Кіото, 5-9 у Деснянському районі м. Києва».

11.10.2011 р. між Київською міською радою та акціонерним товариством холдингова компанія «Київміськбуд» (після зміни організаційно-правової форми та назви - публічне акціонерне товариство «Холдингова компанія «Київміськбуд») укладено угоду про поновлення та про внесення змін та доповнень до договору оренди земельної ділянки (далі – Угода).

Пунктом 1 Угоди передбачено поновити на підставі рішення Київської міської ради від 14.07.2011 р. № 767/6154 та Закону України «Про оренду землі» до 16.11.2014 р. Договір.

Звертаючись до суду перший заступник прокурора Деснянського району міста Києва, зокрема, вказував на те, що, в порушення ст. 123 Земельного кодексу України, проект відведення земельної ділянки акціонерному товариству холдинговій компанії «Київміськбуд» для будівництва житлових будинків з вбудовано-прибудованими приміщеннями для підприємств обслуговування і підземною автостоянкою на вул. Кіото, 5-9 у Деснянському районі м. Києва (далі – проект відведення) не пройшов державну землевпорядну експертизу. Крім того, зазначав, що на земельній ділянці розташовані гаражі та автостоянка «Дніпро», що не належать відповідачу 2.

Згідно з ч. 3 ст. 124 Земельного кодексу України (в редакції, чинній на момент погодження спірного проекту відведення), передача в оренду земельних ділянок громадянам і юридичним особам із зміною їх цільового призначення та із земель запасу під забудову здійснюється за проектами відведення в порядку, встановленому статтями 118, 123 цього Кодексу.

Відповідно до ч. 6 ст. 123 Земельного кодексу України (в редакції, чинній на момент погодження спірного проекту відведення) встановлено, що проект відведення земельної ділянки погоджується із землекористувачем, органом по земельних ресурсах, природоохоронним і санітарно-епідеміологічним органами, органами архітектури та охорони культурної спадщини і після одержання висновку державної землевпорядної експертизи по об'єктах, які їй підлягають, подається до відповідної державної адміністрації або сільської, селищної, міської ради, які розглядають його у місячний строк і, в межах своїх повноважень, визначених цим Кодексом, приймають рішення про надання земельної ділянки.

*1*5645561*1*

КОПІЯ

Згідно з п. 1.2 Положення про здійснення державної землевпорядної експертизи (яке діяло на момент погодження спірного проекту відведення, в редакції від 30.10.1997 р.) (далі – Положення) об'єктами державної землевпорядної експертизи є передпроектні та проектні розробки, програми, техніко-економічне обгрунтування (ТЕО), схеми, проекти (надалі - проектна документація), пов'язані з регулюванням земельних відносин, проведенням землеустрою, використанням і охороною земель, веденням державного земельного кадастру та моніторингу земель.

Пунктом 4.3 Положення було встановлено, що районними відділами земельних ресурсів погоджуються всі проектні розробки і технічна документація, що стосується використання і охорони земельних ресурсів району.

Відповідно до п. 1.4 Положення, державна землевпорядна експертиза проводиться визначеними підрозділами або уповноваженими на те фахівцями Держкомзему України, Держкомзему Автономної Республіки Крим, обласних, Київського та Севастопольського міських управлінь земельних ресурсів із залученням, у разі необхідності, вчених та спеціалістів інших державних органів, наукових та проектних установ.

Держкомземом Автономної Республіки Крим, обласними, Київським та Севастопольським міськими управліннями земельних ресурсів розглядаються, зокрема, усі види республіканських (Автономної Республіки Крим), обласних, міських програм, ТЕО, схем і проектів та іншої землевпорядної документації, в яких вирішуються питання, пов'язані з регулюванням земельних відносин, здійсненням землеустрою, організацією раціонального використання і охорони земель (робочі проекти на будівництво протиерозійних гідротехнічних споруд для захисту сільськогосподарських угідь, крім ставків-мулонакопичувачів, та проекти на рекультивацію порушених земель кошторисною вартістю будівництва до 100 (ста) тис. гривень), веденням державного земельного кадастру та моніторингу земель (п. 4.2 Положення).

Таким чином, нормами чинного на момент погодження спірного проекту відведення законодавства було передбачено обов'язкове проведення державної землевпорядної експертизи для усіх проектів відведення земельних ділянок, проведення якої доручалось визначеним державним органам.

З листа Департаменту земельних ресурсів виконавчого органу Київської міської ради (Київської міської державної адміністрації) № 05704-5122 від 29.05.2014 р. вбачається, що інформація щодо результатів проведення держаної експертизи проекту відведення земельної ділянки акціонерному товариству холдинговій компанії «Київміськбуд» для будівництва житлових будинків на вул. Кіото, 5-9 у Деснянському районі м. Києва на сьогодні в Департаменті відсутня.

Представник відповідача 2 висновку державної землевпорядної експертизи, проведеної у встановленому законодавством порядку визначеним законодавством держаним органом, суду не надав, підтвердивши натомість його відсутність.

Відповідно до ч. 1 ст. 32 Господарського процесуального кодексу України, доказами у справі є будь-які фактичні дані, на підставі яких господарський суд у визначеному законом порядку встановлює наявність чи відсутність обставин, на яких ґрунтуються вимоги і заперечення сторін, а також інші обставини, які мають значення для правильного вирішення господарського спору.

Письмовими доказами є документи і матеріали, які містять дані про обставини, що мають значення для правильного вирішення спору (ч. 1 ст. 36 Господарського процесуального кодексу України).

Частиною 2 ст. 34 Господарського процесуального кодексу України встановлено, що обставини справи, які відповідно до законодавства повинні бути підтверджені певними засобами доказування, не можуть підтверджуватись іншими засобами доказування.

Згідно з ч. 1 ст. 33 Господарського процесуального кодексу України, кожна сторона повинна довести ті обставини, на які вона посилається, як на підставу своїх вимог і заперечень.

Суд дійшов висновку про те, що в всупереч вимогам ст. 123 Земельного кодексу України, проект відведення земельної ділянки був затверджений відповідачем 1 без

*1*5645561*1*

проведення обов'язкової державної землевпорядної експертизи, що є істотним порушенням вимог законодавства.

Крім того, 29.05.2014 р. через загальний відділ діловодства суду від представника кооперативу по експлуатації автостоянок «Дніпро» (далі - третя особа 1) надійшли письмові пояснення, в яких третя особа 1, зокрема, вказує на те, що є землекористувачем земельної ділянки, розташованої за адресою: вул. Кіото, 9 у Деснянському районі м. Києва. Проте погодження з нею, як з землекористувачем частини спірної земельної ділянки, проекту відведення здійснено не було.

Зокрема, рішенням виконавчого комітету Дніпровської районної ради народних депутатів № 619 від 26.10.1981 р. «Про організацію тимчасових стоянок для індивідуальних транспортних засобів в районі» було дозволено районному товариству «Автолюбитель УРСР» організувати і обладнати тимчасові відкриті платні автостоянки, зокрема й на земельній ділянці по вул. Кіото біля ЖЕК-1005, пл. 0,5 га.

30.12.1987 р. відповідно до Указу Президії Верховної Ради УРСР «Про утворення у місті Києві Ватутінського і Харківського районів» із складу Дніпровського району було виділено Ватутінський район. До складу нового району зокрема повністю увійшов Лісовий масив, в тому числі вул. Кіото.

Розпорядженням Ватутінської районної державної адміністрації міста Києва № 346 від 31.03.1997 р. «Про реєстрацію кооперативу по експлуатації автостоянки «Дніпро» було вирішено:

- зареєструвати кооператив по експлуатації автостоянки «Дніпро», створений на базі автостоянки «Дніпро», у зв'язку з рішенням про вихід її із складу кооперативу «Славутич», та затвердити його статут;
- голові правління кооперативу по експлуатації автостоянки «Дніпро» Чекану П.І. в строк до 01.04.1997 р. забезпечити виконання робіт по демонтажу встановлених металевих гаражів; замовити та виготовити проектну документацію на спорудження по периметру автостоянки «Дніпро», в існуючих її межах, тимчасових легких навісів; право землекористування земельною ділянкою оформити згідно існуючого порядку.

Актом Державної приймальної комісії про прийняття в експлуатацію закінченого будівництвом об'єкту від 31.03.2000 р. закінчену будівництвом автостоянку «Дніпро» по вул. Кіото, 9 було прийнято в експлуатацію.

Згідно з п. 2 вищевказаного акту, <u>будівництво здійснено на підставі розпорядження Дніпровської районної ради народних депутатів № 619 від 26.10.1981 р.</u>

Розпорядженням Ватутінської районної державної адміністрації міста Києва № 300 від 31.03.2000 р. «Про введення в експлуатацію об'єктів цивільного призначення у Ватутінському районі» було вирішено:

- затвердити акти державних приймальних комісій про прийняття в експлуатацію у березні 2000 року об'єктів цивільного призначення згідно додатку № 1;
- замовникам передати, а експлуатаційним організаціям – прийняти на баланс об'єкти у встановленому порядку згідно додатку № 1.

З додатку № 1 до вищевказаного розпорядження вбачається, що забудовником, а також особою, на яку покладається експлуатація і прийняття на баланс тимчасової автостоянки «Дніпро» являться кооператив «Дніпро» (вул. Кіото, 9 у Ватутінському районі).

Відповідно до ч. 1 ст. 13 Закону України «Про основи містобудування» (в редакції, що діяла на момент складання акту Державної приймальної комісії про прийняття в експлуатацію закінченого будівництвом об'єкту), до компетенції місцевих державних адміністрацій у сфері містобудування на відповідних територіях належить, зокрема, проведення робіт, пов'язаних з прийняттям в експлуатацію закінчених будівництвом об'єктів у порядку, встановленому законодавством.

Частиною 3 ст. 82 Господарського процесуального кодексу України встановлено, що обираючи при прийнятті рішення правову норму, що підлягатиме застосуванню до спірних правовідносин, господарський суд зобов'язаний враховувати висновки Верховного Суду України, які викладені у рішеннях, прийнятих за результатами розгляду заяв про перегляд судового рішення з підстави, передбаченої пунктом 1 частини першої статті 111-[16] цього

*1*5645561*1*

виникнення права власності або права користування земельною ділянкою. КОПІЯ

Пунктом 270.1.1 частини 270.1 ст. 270 Податкового кодексу України встановлено, що об'єктами оподаткування є земельні ділянки, які перебувають у власності або користуванні.

Платниками податку є землекористувачі (п. 269.1.2 ч. 269.1 ст. 269 Податкового кодексу України).

Таким чином, суд дійшов висновку про те, що третя особа 1 користувалась і користується земельною ділянкою, розташованою за адресою: м. Київ, вул. Кіото, 9, на достатніх правових підставах та є добросовісним землекористувачем частини спірної земельної ділянки.

У зв'язку з цим, на підставі ст. 123 Земельного кодексу України, проект відведення земельної ділянки акціонерному товариству холдинговій компанії «Київміськбуд» для будівництва житлових будинків з вбудовано-прибудованими приміщеннями для підприємств обслуговування і підземною автостоянкою на вул. Кіото, 5-9 у Деснянському районі м. Києва необхідно було погодити з третьою особою 1 як із землекористувачем.

Представники відповідачів документів, які підтверджують погодження проекту відведення земельної ділянки акціонерному товариству холдинговій компанії «Київміськбуд» для будівництва житлових будинків з вбудовано-прибудованими приміщеннями для підприємств обслуговування і підземною автостоянкою на вул. Кіото, 5-9 у Деснянському районі м. Києва з кооперативом по експлуатації автостоянок «Дніпро», як землекористувачем частині спірної ділянки, суду не надали.

Суд дійшов висновку про те, що затвердження вищевказаного проекту відведення відбулось з порушенням вимог чинного законодавства України.

Відповідно до ч. 1 ст. 21 Цивільного кодексу України, суд визнає незаконним та скасовує правовий акт індивідуальної дії, виданий органом державної влади, органом влади Автономної Республіки Крим або органом місцевого самоврядування, якщо він суперечить актам цивільного законодавства і порушує цивільні права або інтереси.

Враховуючи вищевикладене, суд дійшов висновку про те, що рішення Київської міської ради від 29.05.2003 р. № 486-2/646 в частині п. 37 прийнято з істотним порушенням чинного законодавства України, а вимога першого заступника прокурора Деснянського району міста Києва про визнання недійсним п. 37 рішення Київської міської ради від 29.05.2003 р. № 486-2/646 «Про надання і вилучення земельних ділянок та припинення користування землею» є обґрунтованою та підлягає задоволенню судом.

Оскільки рішення Київської міської ради від 15.03.2007 р. № 330/991 та від 14.07.2011 р. № 767/6154 прийняті на підставі п. 37 рішення Київської міської ради від 29.05.2003 р. № 486-2/646, який визнано недійсним та скасовано у встановленому чинним законодавством України порядку, ці рішення Київської міської ради також підлягають визнанню недійсними та скасуванню як такі, що суперечать чинному законодавству України.

Крім того, перший заступник прокурора Деснянського району міста Києва просив суд визнати недійсною угоду про поновлення та про внесення змін та доповнень до договору оренди земельної ділянки, укладену 11.10.2011 р.

Судом встановлено, що рішення Київської міської ради від 15.03.2007 р. № 330/991, від 14.07.2011 р. № 767/6154, від 29.05.2003 р. № 486-2/646 є недійсними у зв'язку з їх невідповідністю приписам чинного законодавства України.

Відповідно до ч. 1 ст. 215 Цивільного кодексу України, підставою недійсності правочину є недодержання в момент вчинення правочину стороною (сторонами) вимог, які встановлені частинами першою - третьою, п'ятою та шостою статті 203 цього Кодексу

Частинами 1-3, 5 та 6 ст. 203 Цивільного кодексу України встановлено, що зміст правочину не може суперечити цьому Кодексу, іншим актам цивільного законодавства, а також інтересам держави і суспільства, його моральним засадам; особа, яка вчиняє правочин, повинна мати необхідний обсяг цивільної дієздатності; волевиявлення учасника правочину має бути вільним і відповідати його внутрішній волі; правочин має бути спрямований на реальне настання правових наслідків, що обумовлені ним.

Згідно з ч. 1 ст. 207 Господарського кодексу України господарське зобов'язання, що не відповідає вимогам закону, або вчинено з метою, яка завідомо суперечить інтересам

*1*5645561*1*

КОПІЯ

держави і суспільства, або укладено учасниками господарських відносин з порушенням хоча б одним з них господарської компетенції (спеціальної правосуб'єктності), може бути на вимогу однієї із сторін, або відповідного органу державної влади визнано судом недійсним повністю або в частині.

З урахуванням того, що спірна Угода укладена на підставі рішення Київської міської ради від 14.07.2011 р. № 767/6154, яке визнано недійсним та скасовано у встановленому чинним законодавством України порядку, суд дійшов висновку, що угода про поновлення та про внесення змін та доповнень до договору оренди земельної ділянки від 11.10.2011 р. не відповідає нормам законодавства України, що згідно з ч. 1 ст. 207 Господарського кодексу України та ч. 1 ст. 215 Цивільного кодексу України є підставою для визнання її недійсною.

Також перший заступник прокурора Деснянського району міста Києва просив суд визнати відсутність у публічного акціонерного товариства «Холдингова компанія «Київміськбуд» права користування земельною ділянкою, що розташована на вул. Кіото, 5-9 у Деснянському районі м. Києва, площею 1,2579 га, кадастровий номер 8 000 000 000:62:033:0024.

Пунктом 14 Договору передбачено, що дія цього договору припиняється, зокрема у випадку закінчення терміну, на який укладено цей договір.

Згідно з п. 1 Договору земельну ділянку було надано в короткострокову оренду терміном на 2 роки.

Так, термін дії договору скінчився 15.11.2005 р.

Відповідно до п. 8 Договору, після припинення дії договору оренди орендар зобов'язаний повернути орендодавцеві земельну ділянку у стані, не гіршому у порівнянні з тим, у якому він одержав її в оренду.

З огляду на те, що право відповідача 2 на користування земельною ділянкою, розташованою на вул. Кіото, 5-9 у Деснянському районі м. Києва, площею 1,2579 га, кадастровий номер 8000000000:62:033:0024, виникло на підставі Договору оренди земельної ділянки від 14.11.2003 р., термін дії якого скінчився, враховуючи що угода від 11.10.2011 р. та рішення Київської міської ради від 15.03.2007 р. № 330/991 і від 14.07.2011 р. № 767/6154, якими поновлювалась дія вказаного Договору, визнані судом недійсними, вимога першого заступника прокурора Деснянського району міста Києва щодо визнати відсутність у відповідача 2 права користування вказаною земельною ділянкою є обґрунтованою та такою, що підлягає задоволенню.

Оцінивши подані докази за своїм внутрішнім переконанням, що ґрунтується на повному, всебічному та об'єктивному розгляді в судовому засіданні всіх обставин в їх сукупності, враховуючи, що кожна сторона повинна довести ті обставини, на які вона посилається як на підставу своїх вимог і заперечень, суд дійшов висновку про те, що позов підлягає задоволенню в повному обсязі.

Згідно з ч. 3 ст. 49 Господарського процесуального кодексу України, судовий збір, від сплати якого позивач у встановленому порядку звільнений, стягується з відповідача в доход бюджету пропорційно розміру задоволених вимог, якщо відповідач не звільнений від сплати судового збору.

Враховуючи, що позов задоволено в повному обсязі з відповідачів підлягає стягненню судовий збір у розмірі 5 735,00 грн. (1 147,00 * 5) та покладається судом на відповідачів у рівних частинах.

Враховуючи викладене, керуючись статтями 4, 32-34, 36, 49, 82-85 ГПК України, суд

ВИРІШИВ:

1. Позов задовольнити повністю.
2. Визнати недійсним п. 37 рішення Київської міської ради від 29.05.2003 р. № 486-2/646 «Про надання і вилучення земельних ділянок та припинення користування землею».
3. Визнати недійсним рішення Київської міської ради від 15.03.2007 р. № 330/991 «Про поновлення договору оренди земельної ділянки акціонерного товариства холдингової

*1*5645561*1*

компанії «Київміськбуд» для будівництва житлових будинків з вбудовано-прибудованими приміщеннями для підприємств обслуговування та з підземною автостоянкою на вул. Кіото, 5-9 у Деснянському районі м. Києва».

4. Визнати недійсним та скасувати рішення Київської міської ради від 14.07.2011 р. № 767/6154 «Про поновлення договору оренди земельної ділянки акціонерному товариству холдингової компанії «Київміськбуд» для будівництва житлових будинків з вбудовано-прибудованими приміщеннями для підприємств обслуговування і підземною автостоянкою на вул. Кіото, 5-9 у Деснянському районі м. Києва».

5. Визнати недійсною угоду про поновлення та про внесення змін та доповнень до договору оренди земельної ділянки, укладену 11.10.2011 р. між Київською міською радою та акціонерним товариством холдингової компанії «Київміськбуд», що зареєстрована Головним управлінням земельних ресурсів виконавчого органу Київської міської ради (Київської міської державної адміністрації), про що зроблено запис від 13.10.2011 р. за № 62-6-00580 у книзі записів державної реєстрації договорів.

6. Визнати відсутність у публічного акціонерного товариства «Холдингова компанія «Київміськбуд» права користування земельною ділянкою, що розташована на вул. Кіото, 5-9 у Деснянському районі м. Києва, площею 1,2579 га, кадастровий номер 8 000 000 000:62:033:0024, вартість якої згідно нормативної грошової оцінки становить 21 117 681,50 грн.

7. Стягнути з Київської міської ради (01044, м. Київ, вул. Хрещатик, будинок 36, код 22883141) з будь-якого рахунку, виявленого державним виконавцем під час виконання рішення, в дохід Державного бюджету України 2 867 (дві тисячі вісімсот шістдесят сім) грн. 50 коп. судового збору.

8. Стягнути з публічного акціонерного товариства «Холдингова компанія «Київміськбуд» (01010, м. Києв, вул. Суворова, будинок 4/6, код 23527052) з будь-якого рахунку, виявленого державним виконавцем під час виконання рішення, в дохід Державного бюджету України 2 867 (дві тисячі вісімсот шістдесят сім) грн. 50 коп. судового збору.

Повне рішення складено 27.06.2014 р.

Суддя **О.Г. Удалова**

*1*5645561*1*

КИЇВСЬКИЙ АПЕЛЯЦІЙНИЙ ГОСПОДАРСЬКИЙ СУД

04116 м.Київ, вул. Шолуденка, 1 (044) 230-06-58

ПОСТАНОВА
ІМЕНЕМ УКРАЇНИ

"07" жовтня 2014 р. **Справа№ 910/307/13**

Київський апеляційний господарський суд у складі колегії суддів:

головуючого: Шаптали Є.Ю.
суддів: Гончарова С.А.
Самсіна Р.І.
при секретарі судового засідання Пась М.П.

за участю представників:
від прокуратури: Бондарчук І.П. – посв. від 13.05.2014 №02612
від апелянта: Книш М.Б. за дов. №00187/0/14-13 від 24.12.2013.
від відповідача 1: не з'явився
від третьої особи 1: Писаренко А.М. – 22.10.2008 б/н
від третьої особи 2: не з'явився
від третьої особи 3: не з'явився
вільний слухач 1 – Борисюк М.П. – пас. СН574299
вільний слухач 2 - Меркулов А.М. – посв. №А059205
вільний слухач 3 - Мозирська О.І. – СН 369608
вільний слухач 4 – Борисюк Н.М. – пас. №СМ905725
вільний слухач 5- Юрченко Л.М. – пас. №СО 150851

Вх. № 28/15803

Розглянувши апеляційну скаргу Публічного акціонерного товариства "Холдингова компанія "Київміськбуд"
на рішення Господарського суду міста Києва від 16.06.2014.
у справі №910/307/13 (суддя Удалова О.Г.)
за позовом Першого заступника прокурора Деснянського району міста Києва
до відповідача 1: Київської міської ради
до відповідача 2: Публічного акціонерного товариства "Холдингова компанія "Київміськбуд"
треті особи на стороні позивача, які не заявляють самостійних вимог на предмет спору : 1 Кооператив по експлуатації автостоянок "Дніпро"
2. Департамент земельних ресурсів виконавчого органу Київської міської ради (Київської міської державної адміністрації)
3. Інспекція державного архітектурно-будівельного контролю у м. Києві
про визнання недійсним та скасування рішень Київської міської ради, визнання недійсною угоди про поновлення та внесення змін та доповнень до договору, визнання відсутності права користування.

*103*2028125*1*0*

ВСТАНОВИВ:

Перший заступник прокурора Деснянського району міста Києва звернувся до господарського суду міста Києва з позовом до Київської міської ради, Публічного акціонерного товариства "Холдингова компанія "Київміськбуд" про визнання недійними та скасування рішень Київської міської ради, визнання недійсною угоди про поновлення та про внесення змін та доповнень до договору.

Ухвалою господарського суду міста Києва від 24.01.2013 до участі у справі як третіх осіб на стороні позивача, які не заявляють самостійних вимог на предмет спору, було залучено Кооператив по експлуатації автостоянок "Дніпро", Департамент земельних ресурсів виконавчого органу Київської міської ради (Київської міської державної адміністрації) та Інспекцію державного архітектурно-будівельного контролю у місті Києві.

Рішенням Господарського суду міста Києва від 16.04.2013 у справі № 910/307/13, яке залишено без змін постановою Київського апеляційного господарського суду від 03.10.2013, у задоволенні позовних вимог відмовлено повністю.

Постановою Вищого господарського суду України від 12.03.2014 постанову Київського апеляційного господарського суду від 03.10.2013 та рішення Господарського суду міста Києва від 16.04.2013 скасовано, а справу направлено на новий розгляд.

Рішенням господарського суду міста Києва від 16.06.2014 у справі № 910/307/13 позовні вимоги Першого заступника прокурора Деснянського району міста Києва до відповідача-1 Київської міської ради, відповідача-2 Публічного акціонерного товариства "Холдингова компанія "Київміськбуд", за участю третіх осіб на стороні позивача, які не заявляють самостійних вимог на предмет спору Кооператив по експлуатації автостоянок "Дніпро", Департамент земельних ресурсів виконавчого органу Київської міської ради (Київської міської державної адміністрації), Інспекція державного архітектурно-будівельного контролю у м. Києві про визнання недійсним та скасування рішень Київської міської ради, визнання недійсною угоди про поновлення та внесення змін та доповнень до договору, визнання відсутності права користування – задоволено повністю.

Не погодившись з вищевказаним рішенням, Публічне Акціонерне товариство "Холдингова компанія "Київміськбуд" звернулось до Київського апеляційного господарського суду з апеляційною скаргою, в якій просить скасувати оскаржуване рішення та прийняти нове, яким у позові відмовити повністю.

Апеляційна скарга мотивована тим, що місцевим господарським судом позов задоволено з порушенням та викривленим застосуванням норм матеріального і процесуального права та через неповне з'ясування обставин, що мають значення для справи, недоведеність обставин, що мають значення для справи, які місцевий господарський суд визнав встановленими, невідповідність висновків, викладених у рішенні суду, обставинам справи.

Апелянт не погоджується з висновком суду про те, що на момент погодження спірного проекту відведення законодавством було передбачено

*103*2028125*1*0*

Роздруковано за допомогою ПК "Кадастр"

Стор. 2 з 14

14.06.2018

обов'язкове проведення державної землевпорядної експертизи для усіх проектів відведення земельних ділянок оскільки відведення земельної ділянки по вул. Кіот, 5-9 здійснювалося шляхом затвердження проекту відведення земельної ділянки рішенням Київської міської ради від 29.05.2003 № 486-2/646, тобто на той час проходження державної експертизи підлягали проекти землеустрою, а не проекти відведення як у випадку з відведенням земельної ділянки по вул. Кіото, 5-9.

Також апелянт зазначає, що судом порушено норми матеріального права, а саме ст. 120 Земельного кодексу України, тобто третьою особою 1 не надано жодного правовстановлюючого документу на об'єкти нерухомості, як цього вимагають норми законодавства ст. ст. 124, 125, 126 Земельного кодексу України (діючих на той час), ст. 104 Цивільного кодексу.

Відповідно до автоматичного розподілу справ між суддями апеляційну скаргу Публічного акціонерного товариства "Холдингова компанія "Київміськбуд" передано на розгляд судді Київського апеляційного господарського суду Авдеєву П.В.

На підставі ст.ст. 4-6 Господарського процесуального кодексу України, п.3.1.7. Положення про автоматизовану систему документообігу суду, затвердженого рішенням Ради суддів України від 26.11.2010 № 30, згідно п.2.2. рішення зборів суддів Київського апеляційного господарського суду від 03.06.2014, сформовано для розгляду даної апеляційної скарги колегію суддів у складі: головуючий суддя Авдеєв П.В., судді Яковлєв М.Л., Куксов В.В.

Ухвалою Київського апеляційного господарського суду від 15.07.2014 у справі № 910/307/13 порушено апеляційне провадження за апеляційною скаргою Публічного акціонерного товариства "Холдингова компанія "Київміськбуд" на рішення господарського суду міста Києва від 16.06.2014, та призначено розгляд справи на 05.08.2014.

Розпорядженням керівника апарату Київського апеляційного господарського суду від 04.08.2014 № 02-15/235, у зв'язку із перебуванням головуючого судді Авдеєва П.В. у відпустці, справу № 910/307/13 передано на повторний автоматичний розподіл.

Відповідно до повторного автоматичного розподілу справ між суддями апеляційну скаргу Публічного акціонерного товариства "Холдингова компанія "Київміськбуд" передано на розгляд судді Київського апеляційного господарського суду Шапталі Є.Ю.

На підставі ст.ст. 4-6 Господарського процесуального кодексу України, п. 3.1.7. Положення про автоматизовану систему документообігу суду, затвердженого рішенням Ради суддів України від 26.11.2010 № 30, згідно п.2.2. рішення зборів суддів Київського апеляційного господарського суду від 03.06.2014, сформовано для розгляду даної апеляційної скарги колегію суддів у складі: головуючий суддя Шаптала Є.Ю., судді. Самсін Р.І., Скрипка І.М.

Розпорядженням заступника голови Київського апеляційного господарського суду від 05.08.2014, у зв'язку з перебування судді Скрипки І.М. у відпустці, сформовано для розгляду апеляційної скарги по справі № 910/307/13 колегію суддів у складі: головуючий суддя Шаптала Є.Ю., судді Гончаров С.А., Самсін Р.І.

*103*2028125*1*0*

Роздруковано за допомогою ПК "Кадастр"

14.06.2018

Ухвалою Київського апеляційного господарського суду від 05.08.2014 справу № 910/307/13 прийнято до провадження визначеним складом суду та призначено розгляд справи на 17.09.2014.

Ухвалою Київського апеляційного господарського суду від 17.09.2014 продовжено строк розгляду справи за заявою сторони та відкладено на 07.10.2014.

01.10.2014 до відділу документального забезпечення Київського апеляційного господарського суду від відповідача-1 надійшло клопотання про розгляд справи без участі представника.

В судовому засіданні 07.10.2014 представник апелянта підтримав доводи викладені в апеляційній скарзі та просив скасувати рішення Господарського суду міста Києва від 16.06.2014 та прийняти нове рішення, яким відмовити в задоволенні позовних вимог в повному обсязі.

В судовому засіданні 07.10.2014 представник прокуратури заперечив проти доводів викладених в апеляційній та просив рішення Господарського суду міста Києва від 16.06.2014 залишити без змін а апеляційну скаргу без задоволення.

В судовому засіданні 07.10.2014 представник третьої особи-1 заперечив проти доводів викладених в апеляційній та просив рішення Господарського суду міста Києва від 16.06.2014 залишити без змін а апеляційну скаргу без задоволення.

В судове засідання 07.10.2014 відповідач 1 та треті особи 2, 3 своїх представників не направили, про день, час та місце проведення судового засідання були повідомлені належним чином, причини неявки третіх осіб 2 та 3 суду не повідомлені.

Статтею 99 Господарського процесуального кодексу України визначено, що в апеляційній інстанції справи переглядаються за правилами розгляду цих справ у першій інстанції з урахуванням особливостей, передбачених у цьому розділі. Апеляційний господарський суд, переглядаючи рішення в апеляційному порядку, користується правами, наданими суду першої інстанції.

Згідно з статтею 101 Господарського процесуального кодексу України, у процесі перегляду справи апеляційний господарський суд за наявними у справі і додатково поданими доказами повторно розглядає справу. Додаткові докази приймаються судом, якщо заявник обґрунтував неможливість їх подання суду першої інстанції з причин, що не залежали від нього. Апеляційний господарський суд не зв'язаний доводами апеляційної скарги і перевіряє законність і обґрунтованість рішення місцевого господарського суду у повному обсязі. В апеляційній інстанції не приймаються і не розглядаються вимоги, що не були предметом розгляду в суді першої інстанції.

Згідно із п.3.9.2 Постанови № 18 від 26.12.2011р. Пленуму Вищого господарського суду України "Про деякі питання практики застосування Господарського процесуального кодексу України судами першої інстанції" у випадку нез'явлення в засідання господарського суду представників обох сторін або однієї з них справа може бути розглянута без їх участі, якщо неявка таких представників не перешкоджає вирішенню спору.

*103*2028125*1*0*

Роздруковано за допомогою ПК "Кадастр"

Спор. 4 з 14

14.06.2018

Дослідивши матеріали справи, які містять докази повідомлення всіх учасників судового процесу про дату, час та місце судового засідання, з метою дотримання процесуальних строків вирішення спору, судова колегія вважає можливим розглянути справу за відсутності представників відповідача 1 та третіх осіб 2, 3 за наявними у справі матеріалами.

Розглянувши доводи апеляційної скарги, перевіривши матеріали справи, дослідивши докази, проаналізувавши правильність застосування судом першої інстанції норм законодавства, оцінивши наявні у справі докази за своїм внутрішнім переконанням, що ґрунтується на всебічному, повному і об'єктивному розгляді в судовому засіданні всіх обставин справи в їх сукупності, та враховуючи, що кожна сторона повинна довести ті обставини, на які вона посилається як на підставу своїх вимог і заперечень, Київський апеляційний господарський суд вважає, що апеляційна скарга не підлягає задоволенню, а рішення місцевого господарського суду має бути залишено без змін, виходячи із наступного.

Як встановлено судом першої інстанції та підтверджується матеріалами справи, у відповідності до пункту 37 рішення Київської міської ради IV сесії XXIV скликання від 29.05.2003 № 486-2/646 "Про надання і вилучення земельних ділянок та припинення права користування землею" затверджено проект відведення земельної ділянки Акціонерному товариству холдинговій компанії "Київміськбуд" для будівництва житлових будинків з вбудовано-прибудованими приміщеннями для підприємств обслуговування і підземною автостоянкою на вул. Кіото, 5-9 у Деснянському районі м. Києва, вирішено передати Акціонерному товариству холдинговій компанії "Київміськбуд", за умови виконання п. 37.1 цього рішення, в короткострокову оренду на 2 роки земельну ділянку площею 1,26 га для будівництва житлових будинків з вбудовано-прибудованими приміщеннями для підприємств обслуговування і підземною автостоянкою на вул. Кіото, 5-9 у Деснянському районі м. Києва за рахунок земель запасу житлової та громадської забудови.

На підставі даного рішення між Київською міською радою (далі – орендодавець) та Акціонерним товариством холдингова компанія "Київміськбуд" (після зміни організаційно-правової форми та назви - Публічне Акціонерне товариство "Холдингова компанія "Київміськбуд") (далі – орендар) 14.11.2003 було укладено договір оренди земельної ділянки, який зареєстрований Головним управлінням земельних ресурсів виконавчого органу Київської міської ради (Київської міської державної адміністрації) від 14.11.20013 за № 62-6-00090.

Згідно з п. 1 договору, орендодавець на підставі рішення Київради від 29.05.2003 за № 486-2/646 передає, а орендар приймає в короткострокову оренду на 2 роки земельну ділянку, місце розташування якої: вул. Кіото, 5-9 у Деснянському районі м. Києва, розміром 1,2579 га для будівництва житлових будинків з вбудовано-прибудованими приміщеннями для підприємств обслуговування і підземною автостоянкою у межах, які перенесені у натуру (на місцевість) і зазначені на плані, що є невід'ємною частиною даного договору.

У відповідності до рішення Київської міської ради IV сесії V скликання

*103*2028125*1*0*

від 15.03.2007 № 330/991 "Про поновлення договору оренди земельної ділянки Акціонерного товариства холдингової компанії "Київміськбуд" для будівництва житлових будинків з вбудовано-прибудованими приміщеннями для підприємств обслуговування і підземною автостоянкою на вул. Кіото, 5-9 у Деснянському районі м. Києва" вирішено поновити на 3 роки з 15.11.2006 договір оренди земельної ділянки від 14.11.2003 № 62-6-00090.

Згідно з рішенням Київської міської ради VII сесії VI скликання від 14.07.2011 № 767/6154 "Про поновлення договору оренди земельної ділянки Акціонерного товариства холдингової компанії "Київміськбуд" для будівництва житлових будинків з вбудовано-прибудованими приміщеннями для підприємств обслуговування і підземною автостоянкою на вул. Кіото, 5-9 у Деснянському районі м. Києва" вирішено поновити на 5 років з 16.11.2009 договір оренди земельної ділянки від 14.11.2003 № 62-6-00090.

У відповідності до даних рішень між Київською міською радою та акціонерним товариством холдингова компанія "Київміськбуд" (після зміни організаційно-правової форми та назви - публічне Акціонерне товариство "Холдингова компанія "Київміськбуд") 11.10.2011 укладено угоду про поновлення та про внесення змін та доповнень до договору оренди земельної ділянки (далі – Угода).

Пунктом 1 Угоди передбачено поновити на підставі рішення Київської міської ради від 14.07.2011 № 767/6154 та Закону України "Про оренду землі" до 16.11.2014 Договір.

Перший заступник прокурора Деснянського району міста Києва звертаючись до суду, вказує зокрема на те, що в порушення ст. 123 Земельного кодексу України, проект відведення земельної ділянки Акціонерному товариству холдинговій компанії "Київміськбуд" для будівництва житлових будинків з вбудовано-прибудованими приміщеннями для підприємств обслуговування і підземною автостоянкою на вул. Кіото, 5-9 у Деснянському районі м. Києва (далі – проект відведення) не пройшов державну землевпорядну експертизу. Крім того, зазначав, що на земельній ділянці розташовані гаражі та автостоянка "Дніпро", що не належать відповідачу 2.

Відповідно до ч. 3 ст. 124 Земельного кодексу України (в редакції, чинній на момент погодження спірного проекту відведення), передача в оренду земельних ділянок громадянам і юридичним особам із зміною їх цільового призначення та із земель запасу під забудову здійснюється за проектами відведення в порядку, встановленому статтями 118, 123 цього Кодексу.

Згідно з ч. 6 ст. 123 Земельного кодексу України (в редакції, чинній на момент погодження спірного проекту відведення) встановлено, що проект відведення земельної ділянки погоджується із землекористувачем, органом по земельних ресурсах, природоохоронним і санітарно-епідеміологічним органами, органами архітектури та охорони культурної спадщини і після одержання висновку державної землевпорядної експертизи по об'єктах, які їй підлягають, подається до відповідної державної адміністрації або сільської, селищної, міської ради, які розглядають його у місячний строк і, в межах своїх повноважень, визначених цим Кодексом, приймають рішення про надання

*103*2028125*1*0*

земельної ділянки.

Згідно з п. 1.2 Положення про здійснення державної землевпорядної експертизи (яке діяло на момент погодження спірного проекту відведення, в редакції від 30.10.1997) (далі – Положення) об'єктами державної землевпорядної експертизи є передпроектні та проектні розробки, програми, техніко-економічне обгрунтування (ТЕО), схеми, проекти (надалі - проектна документація), пов'язані з регулюванням земельних відносин, проведенням землеустрою, використанням і охороною земель, веденням державного земельного кадастру та моніторингу земель.

Як встановлено п. 4.3 Положення, районними відділами земельних ресурсів погоджуються всі проектні розробки і технічна документація, що стосується використання і охорони земельних ресурсів району.

Як слідує з п. 1.4 Положення, державна землевпорядна експертиза проводиться визначеними підрозділами або уповноваженими на те фахівцями Держкомзему України, Держкомзему Автономної Республіки Крим, обласних, Київського та Севастопольського міських управлінь земельних ресурсів із залученням, у разі необхідності, вчених та спеціалістів інших державних органів, наукових та проектних установ.

Держкомземом Автономної Республіки Крим, обласними, Київським та Севастопольським міськими управліннями земельних ресурсів розглядаються, зокрема, усі види республіканських (Автономної Республіки Крим), обласних, міських програм, ТЕО, схем і проектів та іншої землевпорядної документації, в яких вирішуються питання, пов'язані з регулюванням земельних відносин, здійсненням землеустрою, організацією раціонального використання і охорони земель (робочі проекти на будівництво протиерозійних гідротехнічних споруд для захисту сільськогосподарських угідь, крім ставків-мулонакопичувачів, та проекти на рекультивацію порушених земель кошторисною вартістю будівництва до 100 (ста) тис. гривень), веденням державного земельного кадастру та моніторингу земель (п. 4.2 Положення).

Як вбачається з вищенаведеного, нормами чинного на момент погодження спірного проекту відведення законодавством було передбачено обов'язкове проведення державної землевпорядної експертизи для усіх проектів відведення земельних ділянок, проведення якої доручалось визначеним державним органам.

У відповідності до листа Департаменту земельних ресурсів виконавчого органу Київської міської ради (Київської міської державної адміністрації) № 05704-5122 від 29.05.2014 вбачається, що інформація щодо результатів проведення держаної експертизи проекту відведення земельної ділянки Акціонерному товариству холдинговій компанії "Київміськбуд" для будівництва житлових будинків на вул. Кіото, 5-9 у Деснянському районі м. Києва на сьогодні в Департаменті відсутня.

Як вбачається з матеріалів справи, відповідачем 2 висновку державної землевпорядної експертизи, проведеної у встановленому законодавством порядку визначеним законодавством держаним органом, судам не надано.

Згідно з ч. 1 ст. 32 Господарського процесуального кодексу України, доказами у справі є будь-які фактичні дані, на підставі яких господарський суд

*103*2028125*1*0*

у визначеному законом порядку встановлює наявність чи відсутність обставин, на яких ґрунтуються вимоги і заперечення сторін, а також інші обставини, які мають значення для правильного вирішення господарського спору.

Письмовими доказами є документи і матеріали, які містять дані про обставини, що мають значення для правильного вирішення спору (ч. 1 ст. 36 Господарського процесуального кодексу України).

Колегія суддів апеляційної інстанції погоджується з висновком місцевого господарського суду про те, що в супереч вимогам ст. 123 Земельного кодексу України, проект відведення земельної ділянки був затверджений відповідачем 1 без проведення обов'язкової державної землевпорядної експертизи, що є істотним порушенням вимог законодавства.

Доводи апелянта з приводу того, що проходження державної експертизи підлягали проекти землеустрою, а не проекти відведення, спростовуються вищевикладеним колегією суддів апеляційної інстанції.

Як слідує з матеріалів справи, кооператив по експлуатації автостоянок "Дніпро" (далі - третя особа 1) є землекористувачем земельної ділянки, розташованої за адресою: вул. Кіото, 9 у Деснянському районі м. Києва. Проте, з письмових пояснень третьої особи 1, поданих до господарського суду першої інстанції, вбачається, що нею погодження, як з землекористувачем частини спірної земельної ділянки, проекту відведення здійснено не було.

Водночас, рішенням виконавчого комітету Дніпровської районної ради народних депутатів № 619 від 26.10.1981 "Про організацію тимчасових стоянок для індивідуальних транспортних засобів в районі" було дозволено районному товариству "Автолюбитель УРСР" організувати і обладнати тимчасові відкриті платні автостоянки, зокрема й на земельній ділянці по вул. Кіото біля ЖЕК-1005, пл. 0,5 га.

Відповідно до Указу Президії Верховної Ради УРСР "Про утворення у місті Києві Ватутінського і Харківського районів" від 30.12.1987, із складу Дніпровського району було виділено Ватутінський район. До складу нового району зокрема повністю увійшов Лісовий масив, в тому числі вул. Кіото.

У відповідності до розпорядження Ватутінської районної державної адміністрації міста Києва № 346 від 31.03.1997 "Про реєстрацію кооперативу по експлуатації автостоянки "Дніпро" було вирішено:

1) зареєструвати кооператив по експлуатації автостоянки "Дніпро", створений на базі автостоянки "Дніпро", у зв'язку з рішенням про вихід її із складу кооперативу "Славутич", та затвердити його статут;

2) голові правління кооперативу по експлуатації автостоянки "Дніпро" Чекану П.І. в строк до 01.04.1997 забезпечити виконання робіт по демонтажу встановлених металевих гаражів; замовити та виготовити проектну документацію на спорудження по периметру автостоянки "Дніпро", в існуючих її межах, тимчасових легких навісів; право землекористування земельною ділянкою оформити згідно існуючого порядку.

31.03.2000 актом Державної приймальної комісії про прийняття в експлуатацію закінченого будівництвом об'єкту, закінчену будівництвом автостоянку "Дніпро" по вул. Кіото, 9 було прийнято в експлуатацію.

*103*2028125*1*0*

Роздруковано за допомогою ПК "Кадастр"

Відповідно до п. 2 вищевказаного акту, будівництво здійснено на підставі розпорядження Дніпровської районної ради народних депутатів № 619 від 26.10.1981.

Розпорядженням Ватутінської районної державної адміністрації міста Києва № 300 від 31.03.2000 "Про введення в експлуатацію об'єктів цивільного призначення у Ватутінському районі" вирішено наступне:

1) затвердити акти державних приймальних комісій про прийняття в експлуатацію у березні 2000 року об'єктів цивільного призначення згідно додатку № 1;

2) замовникам передати, а експлуатаційним організаціям – прийняти на баланс об'єкти у встановленому порядку згідно додатку № 1.

Як слідує з додатку № 1 до вищевказаного розпорядження, що забудовником, а також особою, на яку покладається експлуатація і прийняття на баланс тимчасової автостоянки "Дніпро" являться кооператив "Дніпро" (вул. Кіото, 9 у Ватутінському районі).

Згідно з ч. 1 ст. 13 Закону України "Про основи містобудування" (в редакції, що діяла на момент складання акту Державної приймальної комісії про прийняття в експлуатацію закінченого будівництвом об'єкту), до компетенції місцевих державних адміністрацій у сфері містобудування на відповідних територіях належить, зокрема, проведення робіт, пов'язаних з прийняттям в експлуатацію закінчених будівництвом об'єктів у порядку, встановленому законодавством.

Як встановлено ч. 3 ст. 82 Господарського процесуального кодексу України, що обираючи при прийнятті рішення правову норму, що підлягатиме застосуванню до спірних правовідносин, господарський суд зобов'язаний враховувати висновки Верховного Суду України, які викладені у рішеннях, прийнятих за результатами розгляду заяв про перегляд судового рішення з підстави, передбаченої пунктом 1 частини першої статті 111-16 цього Кодексу.

У постанові Верховного Суду України від 13.06.2012 по справі № 6-54цс12 визначено, що відповідно до ст.ст. 2, 3 Закону України "Про державну реєстрацію речових прав на нерухоме майно та їх обтяжень" внесення до Державного реєстру речових прав на нерухоме майно та їх обтяжень даних про право власності особи на об'єкт нерухомого майна, збудований до набрання зазначеним Законом чинності, не породжує в особи цього права, а засвідчує офіційне визнання і підтвердження державою факту наявності в особи цього права. Право власності на збудований до набрання чинності Законом України "Про державну реєстрацію речових прав на нерухоме майно та їх обтяжень" об'єкт нерухомого майна виникає в порядку, який існував на час його будівництва.

Судом першої інстанції вірно встановлено, що автостоянка "Дніпро", розташована на земельній ділянці по вул. Кіото, 9 у Ватутінському районі м. Києва, була введена в експлуатацію у встановленому законодавством порядку та перебуває на балансі третьої особи 1.

Відповідно до ч. 1 ст. 30 Земельного кодексу України від 18.12.1990, який діяв на момент прийняття автостоянки "Дніпро" в експлуатацію та передання

*103*2028125*1*9*

Роздруковано за допомогою ПК "Кадастр"

її на баланс третьої особи 1 (в редакції від 06.04.1999), при переході права власності на будівлю і споруду разом з цими об'єктами переходить у розмірах, передбачених статтею 67 цього Кодексу, і право власності або право користування земельною ділянкою без зміни її цільового призначення і, якщо інше не передбачено у договорі відчуження - будівлі та споруди. У разі зміни цільового призначення надання земельної ділянки у власність або користування здійснюється в порядку відведення.

Як слідує з матеріалів справи у 2001 році третя особа 1 розпочала процедуру оформлення права землекористування у встановленому законодавством порядку.

Згідно з витягом з бази даних Державного земельного кадастру станом на 17.01.2003, тобто на час оформлення та затвердження проекту відведення земельної ділянки відповідачу 2, землекористувачем земельної ділянки, розташованої за адресою: вул. Кіото, 9, був кооператив по експлуатації автостоянок "Дніпро".

Частиною 1 ст. 120 Земельного кодексу України (в редакції від 25.10.2001, що діяла на момент коли третя особа 1 розпочала процедуру оформлення права землекористування), при переході права власності на будівлю і споруду право власності на земельну ділянку або її частину може переходити на підставі цивільно-правових угод, а право користування - на підставі договору оренди.

Так, у постанові Верховного Суду України від 06.06.2012 по справі № 6-40цс12 вказано, що чинний Земельного кодексу України є одним із таких законів, норми якого встановлюють підстави набуття права на землю шляхом передачі ділянок у власність або надання їх у користування (ч. 2 ст. 116). Однак громадяни і юридичні особи не можуть втрачати раніше наданого їм права користування земельною ділянкою. Отже підставою для виникнення права на земельну ділянку є відповідний юридичний факт. Чинний Земельний кодекс України серед підстав набуття права на землю громадянами та юридичними особами не називає оформлення чи переоформлення прав на земельні ділянки.

Пунктом 7 Перехідних положень Земельного кодексу України, громадяни та юридичні особи, що одержали у власність, у тимчасове користування, в тому числі на умовах оренди, земельні ділянки у розмірах, що були передбачені раніше діючим законодавством, зберігають права на ці ділянки.

Як встановлено судом першої інстанції та підтверджується матеріалами справи третя особа 1 добросовісно сплачувала податок за користування земельною ділянкою починаючи з 1997.

Статтею 5 Закону України "Про плату за землю" (у редакції станом на 01.01.1997, яка діяла коли третя особа 1 була зареєстрована та розпочала свою діяльність), об'єктом плати за землю є земельна ділянка, яка перебуває у власності або користуванні, у тому числі на умовах оренди. Суб'єктом плати за землю (платником) є власник землі і землекористувач, у тому числі орендар.

У відповідності до ч. 1 ст. 15 Закону України "Про плату за землю" (у редакції станом на 01.01.1997), власники землі та землекористувачі сплачують

*103*2028125*1*0*

земельний податок з дня виникнення права власності або права користування земельною ділянкою.

Як встановлено п. 270.1.1 частини 270.1 ст. 270 Податкового кодексу України, що об'єктами оподаткування є земельні ділянки, які перебувають у власності або користуванні.

Як передбачено п. 269.1.2 ч. 269.1 ст. 269 Податкового кодексу України, що платником податку є землекористувачі.

Враховуючи вищевикладене, колегія суддів апеляційної інстанції погоджується з висновком суду першої інстанції про те, що третя особа 1 користувалась і користується земельною ділянкою, розташованою за адресою: м. Київ, вул. Кіото, 9, на достатніх правових підставах та є добросовісним землекористувачем частини спірної земельної ділянки.

Враховуючи вищенаведене, на підставі ст. 123 Земельного кодексу України, проект відведення земельної ділянки Акціонерному товариству холдинговій компанії "Київміськбуд" для будівництва житлових будинків з вбудовано-прибудованими приміщеннями для підприємств обслуговування і підземною автостоянкою на вул. Кіото, 5-9 у Деснянському районі м. Києва необхідно було погодити з третьою особою 1 як із землекористувачем.

Місцевим господарським судом вірно встановлено, що документи, які підтверджують погодження проекту відведення земельної ділянки Акціонерному товариству холдинговій компанії "Київміськбуд" для будівництва житлових будинків з вбудовано-прибудованими приміщеннями для підприємств обслуговування і підземною автостоянкою на вул. Кіото, 5-9 у Деснянському районі м. Києва з кооперативом по експлуатації автостоянок "Дніпро", як землекористувачем частини спірної ділянки, в матеріалах справи – відсутні.

Доводи апелянта про те, що третьою особою 1 не надано жодного правовстановлюючого документу на об'єкти нерухомості, як цього вимагають норми законодавства ст. ст. 124, 125, 126 Земельного кодексу України (діючих на той час), ст. 104 Цивільного кодексу, спростовується вищевикладеним колегією суддів апеляційної інстанції.

Крім того, суд апеляційної інстанції погоджується з висновком суду першої інстанції про те, що затвердження вищевказаного проекту відведення відбулось з порушенням вимог чинного законодавства України.

Згідно з ч. 1 ст. 21 Цивільного кодексу України, суд визнає незаконним та скасовує правовий акт індивідуальної дії, виданий органом державної влади, органом влади Автономної Республіки Крим або органом місцевого самоврядування, якщо він суперечить актам цивільного законодавства і порушує цивільні права або інтереси.

Беручи до уваги вищевикладене, колегія суддів апеляційної інстанції погоджується з висновком місцевого господарського суду про те, що рішення Київської міської ради від 29.05.2003 № 486-2/646 в частині п. 37 прийнято з істотним порушенням чинного законодавства України, а вимога першого заступника прокурора Деснянського району міста Києва про визнання недійсним п. 37 рішення Київської міської ради від 29.05.2003 № 486-2/646 "Про надання і вилучення земельних ділянок та припинення користування

*103*2023125*1*0*

землею" є обґрунтованою та підлягає задоволенню.

Враховуючи те, що рішення Київської міської ради від 15.03.2007 № 330/991 та від 14.07.2011. № 767/6154 прийняті на підставі п. 37 рішення Київської міської ради від 29.05.2003 № 486-2/646, який визнано недійсним та скасовано у встановленому чинним законодавством України порядку, ці рішення Київської міської ради також підлягають визнанню недійсними та скасуванню як такі, що суперечать чинному законодавству України.

При цьому, перший заступник прокурора Деснянського району міста Києва просить суд визнати недійсною угоду про поновлення та про внесення змін та доповнень до договору оренди земельної ділянки, укладену 11.10.2011.

Місцевим господарським судом вірно встановлено, що рішення Київської міської ради від 15.03.2007 № 330/991, від 14.07.2011 № 767/6154, від 29.05.2003 № 486-2/646 є недійсними у зв'язку з їх невідповідністю приписам чинного законодавства України.

Згідно з ч. 1 ст. 215 Цивільного кодексу України, підставою недійсності правочину є недодержання в момент вчинення правочину стороною (сторонами) вимог, які встановлені частинами першою - третьою, п'ятою та шостою статті 203 цього Кодексу.

Як встановлено ч. ч. 1-3, 5 та 6 ст. 203 Цивільного кодексу України, що зміст правочину не може суперечити цьому Кодексу, іншим актам цивільного законодавства, а також інтересам держави і суспільства, його моральним засадам; особа, яка вчиняє правочин, повинна мати необхідний обсяг цивільної дієздатності; волевиявлення учасника правочину має бути вільним і відповідати його внутрішній волі; правочин має бути спрямований на реальне настання правових наслідків, що обумовлені ним.

У відповідності до ч. 1 ст. 207 Господарського кодексу України господарське зобов'язання, що не відповідає вимогам закону, або вчинено з метою, яка завідомо суперечить інтересам держави і суспільства, або укладено учасниками господарських відносин з порушенням хоча б одним з них господарської компетенції (спеціальної правосуб'єктності), може бути на вимогу однієї із сторін, або відповідного органу державної влади визнано судом недійсним повністю або в частині.

Апеляційний господарський суд погоджується з висновком господарського суду першої інстанції про те, що спірна Угода укладена на підставі рішення Київської міської ради від 14.07.2011 № 767/6154, яке визнано недійсним та скасовано у встановленому чинним законодавством України порядку, отже, угода про поновлення та про внесення змін та доповнень до договору оренди земельної ділянки від 11.10.2011 не відповідає нормам законодавства України, що згідно з ч. 1 ст. 207 Господарського кодексу України та ч. 1 ст. 215 Цивільного кодексу України є підставою для визнання її недійсною.

Крім того, перший заступник прокурора Деснянського району міста Києва просив суд визнати відсутність у Публічного акціонерного товариства "Холдингова компанія "Київміськбуд" права користування земельною ділянкою, що розташована на вул. Кіото, 5-9 у Деснянському районі м. Києва, площею 1,2579 га, кадастровий номер 8 000 000 000:62:033:0024.

*103*2028125*1*0*

Роздруковано за допомогою ПК "Кадастр"

Як передбачено п. 14 договору, що дія цього договору припиняється, зокрема у випадку закінчення терміну, на який укладено цей договір.

Відповідно до п. 1 договору земельну ділянку було надано в короткострокову оренду терміном на 2 роки, у зв'язку з чим термін дії договору скінчився 15.11.2005.

Пунктом 8 договору передбачено, що після припинення дії договору оренди орендар зобов'язаний повернути орендодавцеві земельну ділянку у стані, не гіршому у порівнянні з тим, у якому він одержав її в оренду.

Беручи до уваги вищевикладене, колегія суддів апеляційної інстанції погоджується з висновком суду першої інстанції про те, що право відповідача 2 на користування земельною ділянкою, розташованою на вул. Кіото, 5-Б у Деснянському районі м. Києва, площею 1,2579 га, кадастровий номер 8000000000:62:033:0024, виникло на підставі договору оренди земельної ділянки від 14.11.2003, термін дії якого скінчився, враховуючи що угода від 11.10.2011 та рішення Київської міської ради від 15.03.2007 № 330/991 і від 14.07.2011 № 767/6154, якими поновлювалась дія вказаного договору, визнані місцевим господарським судом та апеляційним господарським судом недійсними, вимога першого заступника прокурора Деснянського району міста Києва щодо визнання відсутності у відповідача 2 права користування вказаною земельною ділянкою є обґрунтованою та такою, що підлягає задоволенню.

Відповідно до ст. 33 Господарського процесуального кодексу України кожна сторона повинна довести ті обставини, на які вона посилається як на підставу своїх вимог і заперечень. Докази подаються сторонами та іншими учасниками судового процесу.

Згідно частини 2 ст. 34 Господарського процесуального кодексу України обставини справи, які відповідно до законодавства повинні бути підтверджені певними засобами доказування, не можуть підтверджуватися іншими засобами доказування.

З урахуванням наведеного вище, колегія суддів апеляційної інстанції вважає, що решта доводів Публічного акціонерного товариства "Холдингова компанія "Київміськбуд", викладених в апеляційній скарзі, не спростовують висновків господарського суду першої інстанції, а тому господарський суд першої інстанції вірно встановив фактичні обставини справи, належним чином дослідив наявні докази, дав їм належну оцінку та прийняв законне та обґрунтоване рішення у відповідності з вимогами матеріального та процесуального права, у зв'язку з чим рішення Господарського суду міста Києва від 16.06.2014 у справі № 910/307/13 підлягає залишенню без змін, а апеляційна скарга - без задоволення.

Судові витрати за розгляд апеляційної скарги у зв'язку з відмовою у її задоволенні на підставі ст. 49 Господарського процесуального кодексу України покладаються на апелянта.

Керуючись ст.ст. 33, 34, 49, 99, 101, 103-105 Господарського процесуального кодексу України, Київський апеляційний господарський суд, -

ПОСТАНОВИВ:

*103*2028125*1*0*

1. Апеляційну скаргу Публічного акціонерного товариства "Холдингова компанія "Київміськбуд" на рішення Господарського суду міста Києва від 16.06.2014 у справі № 910/307/13 – залишити без задоволення.

2. Рішення Господарського суду міста Києва від 16.06.2014 у справі № 910/307/13 – залишити без змін.

3. Матеріали справи № 910/307/13 повернути до Господарського суду міста Києва.

Постанова апеляційного господарського суду набирає законної сили з дня її прийняття.

Постанову апеляційного господарського суду може бути оскаржено до Вищого господарського суду України у порядку та строки, передбачені Господарським процесуальним кодексом України.

Головуючий суддя Є.Ю. Шаптала

Судді С.А. Гончаров

Р.І. Самсін

ЗГІДНО З ОРИГІНАЛОМ
СЕКРЕТАР С'ЄДУ
ПАСЬКО Н.П.

Роздруковано за допомогою ПК "Кадастр"

ВИТЯГ

з Державного реєстру речових прав на нерухоме майно про реєстрацію права власності

Індексний номер витягу:	36500425
Дата, час формування:	20.04.2015 16:23:19
Витяг надав:	Реєстраційна служба Головного управління юстиції у м. Києві
Підстава надання витягу:	заява з реєстраційним номером: 10975667, дата і час реєстрації заяви: 09.04.2015 17:49:17, заявник: Шайдюк Олексій Сергійович (уповноважена особа)

Актуальна інформація про державну реєстрацію права власності

Номер запису про право власності: 9141878

Дата, час державної реєстрації:	17.03.2015 09:43:22
Державний реєстратор:	Бондаренко Ангеліна Вікторівна, Реєстраційна служба Головного управління юстиції у м. Києві
Підстава виникнення права власності:	Закон України "Про внесення змін до деяких законодавчих актів України щодо розмежування земель державної та комунальної власності" , серія та номер: 5245-VI, виданий 06.09.2012, видавник: ВРУ
Підстава внесення запису:	Рішення про державну реєстрацію прав та їх обтяжень (з відкриттям розділу), індексний номер: 20203654 від 23.03.2015 16:01:05
Форма власності:	комунальна
Розмір частки:	1
Власники:	**ТЕРИТОРІАЛЬНА ГРОМАДА В ОСОБІ КИЇВСЬКОЇ МІСЬКОЇ РАДИ**, код ЄДРПОУ: 00022527

Відомості про об'єкт нерухомого майна

Реєстраційний номер об'єкта нерухомого майна: 603445780000

Об'єкт нерухомого майна:	земельна ділянка
Адреса:	м.Київ, вулиця Кіото, земельна ділянка 5-9
Кадастровий номер:	8000000000:62:033:0024, дата державної реєстрації земельної ділянки: 14.11.2003
Орган, що здійснив державну реєстрацію земельної ділянки:	Головне управління земельних ресурсів виконавчого органу Київради (Київської міської державної адміністрації)
Цільове призначення:	для будівництва житлових будинків з вбудовано-прибудованими

ЕЕС 327294

приміщеннями для підприємств обслуговування і підземною автостоянкою

Площа: 1,2579 га

Витяг сформував: Кибальчук О.М.

Державний реєстратор: Кибальчук О.М.

Підпис:

64

КИЇВСЬКА МІСЬКА РАДА

СЕКРЕТАРІАТ

УПРАВЛІННЯ ПРАВОВОГО ЗАБЕЗПЕЧЕННЯ ДІЯЛЬНОСТІ КИЇВСЬКОЇ МІСЬКОЇ РАДИ

01044, м. Київ, вул. Хрещатик, 36, каб. 921 *тел.: (044) 202-70-19*

26.10.18 № 08/230-2079

на №_____ від_____

Голові постійної комісії Київської міської ради з питань екологічної політики
Яловому К.В

Правовий висновок
до проекту рішення Київської міської ради "Про надання статусу скверу земельній ділянці, розташованій на вул. Княжий Затон (вул. Срібнокільській, 1) у Дарницькому районі м. Києва"

Управління правового забезпечення діяльності Київської міської ради опрацювало поданий проект рішення та зазначає таке.

Відповідно до проекту рішення передбачається надати статус скверу земельній ділянці площею 0,12 га (у межах ділянки з обліковим кодом 90:007:0001) на вул. Княжий Затон (вул. Срібнокільській, 1) у Дарницькому районі м. Києва, здійснити організаційно-правові заходи щодо: оформлення права постійного користування земельною ділянкою, державної реєстрації цього права, благоустрою цієї земельної ділянки тощо.

З план-схеми, доданої до проекту рішення, неможливо зрозуміти, якій саме ділянці пропонується надати статус скверу. Тому рекомендуємо доопрацювати проект рішення в частині правильного оформлення додатку до проекту рішення.

Відповідно до правил нормопроектувальної техніки та діловодства порядкові номери на додатках до документа зазначаються за наявності кількох додатків.

У зв'язку з цим та враховуючи, що проект рішення містить тільки один додаток, цифру "1" у відмітці у верхньому кутку додатка до проекту рішення слід виключити.

Правові та організаційні засади озеленення населених пунктів, спрямовані на забезпечення сприятливих умов життєдіяльності людини, визначають

Правила утримання зелених насаджень у населених пунктах України, затверджені наказом Міністерства будівництва, архітектури та житлово-комунального господарства України від 10.04.2006 № 105 (далі - Правила).

Пунктом 2.1 Правил визначено, що сквер - упорядкована й озеленена ділянка площею від 0,02 га до 2,0 га, яка є елементом архітектурно-художнього оформлення населених місць, призначена для короткочасного відпочинку населення.

Згідно з пунктом 4 Програми комплексного розвитку зеленої зони м. Києва до 2010 року та концепції формування зелених насаджень в центральній частині міста, затверджених рішенням Київської міської ради від 19.07.2005 № 806/3381 (зі змінами), відповідно до функціонально-просторових характеристик озеленені території загального та обмеженого користування рекреаційного призначення типологічно визначаються таким чином: сквер - упорядкована озеленена територія рекреаційного призначення площею до 2,0 га.

Відповідно до статті 19 Земельного кодексу України землі України за основним цільовим призначенням поділяються на категорії: а) землі сільськогосподарського призначення; б) землі житлової та громадської забудови; в) землі природно-заповідного та іншого природоохоронного призначення; г) землі оздоровчого призначення; ґ) землі рекреаційного призначення; д) землі історико-культурного призначення; е) землі лісогосподарського призначення; є) землі водного фонду; ж) землі промисловості, транспорту, зв'язку, енергетики, оборони та іншого призначення.

Статтями 50, 51 Земельного кодексу України визначено, що до земель рекреаційного призначення належать землі, які використовуються для організації відпочинку населення, туризму та проведення спортивних заходів.

При цьому до земель рекреаційного призначення належать земельні ділянки зелених зон і зелених насаджень міст та інших населених пунктів, навчально-туристських та екологічних стежок, маркованих трас, земельні ділянки, зайняті територіями будинків відпочинку, пансіонатів, об'єктів фізичної культури і спорту, туристичних баз, кемпінгів, яхт-клубів, стаціонарних і наметових туристично-оздоровчих таборів, будинків рибалок і мисливців, дитячих туристичних станцій, дитячих та спортивних таборів, інших аналогічних об'єктів, а також земельні ділянки, надані для дачного будівництва і спорудження інших об'єктів стаціонарної рекреації.

Згідно з листом Департаменту земельних ресурсів виконавчого органу Київської міської ради (Київської міської державної адміністрації) від 29.01.2018 № 057022/1875 земельна ділянка (обліковий код 90:007:0001) рішеннями Київської міської ради від 27.05.2004 №281-2/1491, від 18.09.2008 №280/280 та від 08.10.2009 № 375/2444 передавалась в оренду акціонерному товариству холдинговій компанії "Київміськбуд" для будівництва житлового будинку з об'єктами соціально-культурного призначення та підземним паркінгом (термін дії договору оренди скінчився 22.07.2010, документ скасовано).

Проект рішення та додані до нього матеріали не містять інформації про цільове призначення земельної ділянки, якій відповідно до пункту 1 проекту рішення пропонується надати статус скверу. Отже, встановити чи змінюється цільове призначення цієї земельної ділянки неможливо.

Зміна цільового призначення земельних ділянок здійснюється за проектами землеустрою щодо їх відведення.

Отже, на земельній ділянці, яка за цільовим призначенням не належить до земель рекреаційного призначення, не можна облаштувати сквер без попереднього розроблення та затвердження проекту землеустрою щодо зміни категорії цільового призначення цієї земельної ділянки.

Також до проекту рішення також не додано документів, які підтверджують, що зазначена в пункті 1 проекту рішення земельна ділянка (або її частина) не передана у власність або у користування третім особам.

У зв'язку з цим для впровадження ідеї облаштування скверу на вказаній в пункті 1 проекту рішення земельній ділянці необхідно встановити факт, що зазначена земельна ділянка (або її частина) не передана у власність або у користування третім особам.

Пунктом 3 проекту рішення пропонується внести зміни до Програми комплексного розвитку зеленої зони міста Києва до 2010 року та концепції формування зелених насаджень в центральній частині міста, що затверджена рішенням Київської міської ради від 19.07.2005 № 806/3381 зі змінами та доповненнями, включивши до переліку озеленених територій загального користування міста Києва, що відповідають типологічним ознакам та планувальним вимогам (таблиця № 2), земельну ділянку, зазначену в пункті 1 цього рішення.

З метою правильного зазначення назви нормативного акта та його структурних одиниць в пункті 3 проекту рішення:

- слова та знаки "міста Києва до 2010 року та концепції формування зелених насаджень в центральній частині міста, що затверджена рішенням Київської міської ради від 19.07.2005 № 806/3381 зі змінами та доповненнями" слід замінити словами та знаками "зони м. Києва до 2010 року та концепції формування зелених насаджень в центральній частині міста, затвердженої рішенням Київської міської ради від 19.07.2005 № 806/3381 (зі змінами),";
- слова "загального користування міста Києва" слід замінити словами "загального користування м. Києва";
- слова та знаки "(таблиця №2)" слід замінити словами та знаками "(таблиця 2)".

Також зазначаємо, що 26.06.2018 Київська рада прийняла рішення № 997/5061 "Про ініціативи створення об'єктів благоустрою зеленого господарства міста Києва", яким визначено порядок розгляду Київською міською

радою питань створення об'єктів благоустрою зеленого господарства (скверів, парків, алей, бульварів тощо) загального користування.

Проте, зазначений проект рішення не відповідає вимогам, передбаченим цим рішенням Київської міської ради.

З огляду на вищенаведене, управління повертає проект рішення без погодження.

Начальник управління В.В. Слончак

08/231-1721/ПР
21.05.2018

КИЇВСЬКА МІСЬКА РАДА

VI СЕСІЯ VIII СКЛИКАННЯ

РІШЕННЯ

_____№_____ Проект

Про надання статусу скверу земельній ділянці, розташованій на вул. Княжий Затон (вул. Срібнокільській, 1) у Дарницькому районі м. Києва

Відповідно до статті 19 Земельного кодексу України, пункту 34 частини першої статті 26 Закону України «Про місцеве самоврядування в Україні», статті 7, статей 51-53 Закону України «Про природно-заповідний фонд України», Правил утримання зелених насаджень у населених пунктах України, затверджених наказом Міністерства будівництва, архітектури та житлово-комунального господарства України від 10.04.2006 №105, та з метою раціонального використання і збереження зелених насаджень, Київська міська рада

ВИРІШИЛА:

1. Надати статус скверу земельній ділянці площею 0,12 га (у межах ділянки з обліковим кодом 90:007:0001) на вул. Княжий Затон (вул. Срібнокільській, 1) у Дарницькому районі м. Києва.
2. Київському комунальному об'єднанню зеленого будівництва та експлуатації зелених насаджень міста «Київзеленбуд» в установленому порядку:

2.1 Здійснити організаційно-правові заходи щодо оформлення права постійного користування земельною ділянкою, визначеною пунктом 1 цього рішення.

2.2 У місячний термін з дня набуття чинності рішення про надання означеної земельної ділянки у користування, вжити заходів щодо державної реєстрації права користування на земельну ділянку, що визначена пунктом 1 цього

рішення.

2.3 Здійснити організаційно-правові заходи щодо благоустрою земельної ділянки визначеної пунктом 1 цього рішення.

3. Внести зміни до Програми комплексного розвитку зеленої зони міста Києва до 2010 року та концепції формування зелених насаджень в центральній частині міста, затверджених рішенням Київської міської ради від 19.07.2005 № 806/3381 зі змінами та доповненнями, включивши до переліку озеленених територій загального користування міста Києва, що відповідають типологічним ознакам та планувальним вимогам (таблиця № 2), земельну ділянку, зазначену в пункті 1 цього рішення.

4. Виконавчому органу Київської міської ради (Київської міської державної адміністрації) вирішити в установленому порядку питання фінансування заходів, передбачених пунктом 2 цього рішення.

5. Контроль за виконанням цього рішення покласти на постійну комісію Київської міської ради з питань екологічної політики, та на постійну комісію Київської міської ради з питань містобудування, архітектури та землекористування.

Київський міський голова **В. Кличко**

ПОДАННЯ:

Депутат Київської міської ради Р. Марченко

ПОГОДЖЕНО:

Постійна комісія Київської міської ради
з питань екологічної політики

Голова К. Яловий

Секретар О. Новіков

10.10.2018

Постійна комісія Київської міської ради
з питань містобудування, архітектури
та землекористування

Голова О. Міщенко

Секретар І. Картавий

Постійна комісія Київської міської ради
з питань бюджету та
соціально-економічного розвитку

Голова А. Странніков

Секретар Г. Ясинський

Начальник управління
правового забезпечення діяльності
Київської міської ради В. Слончак

З правовим висновком
від 26.10.2018 №08/230-2079

Додаток 1
до рішення Київської міської ради
_____№_____

План-схема земельної ділянки, якій надається статус скверу

Адреса земельної ділянки - м. Київ, вул. Княжий Затон (вул. Срібнокільська, 1)
(обліковий код 90:007:0001)

Площа земельної ділянки - 0,12 га

- межі земельної ділянки визначені пунктом 1 даного рішення
Растри аерофотозйомки 2014р.

Київський міський голова **В. Кличко**

ПОЯСНЮВАЛЬНА ЗАПИСКА
до проекту рішення Київської міської ради
«Про надання статусу скверу земельній ділянці, розташованій на вул. Княжий Затон (вул. Срібнокільській, 1) у Дарницькому районі м. Києва»

1. Обґрунтування прийняття рішення

Проект рішення «Про надання статусу скверу земельній ділянці, розташованій на вул. Княжий Затон (вул. Срібнокільській, 1) у Дарницькому районі м. Києва» підготовлено на численні прохання мешканців Дарницького району м. Києва, які відстоюють своє гарантоване статтею 50 Конституції України право на безпечне для життя та здоров'я навколишнє природне середовище, а також з метою здійснення належного благоустрою, збереження зелених насаджень та озеленених територій.

З метою збереження території, охорони зелених насаджень, ініціативною групою громади спільно з депутатом VIII скликання Київської міської ради був розроблений проект рішення, яким пропонується надати статус скверу ділянці, зазначеній у п.1 даного рішення.

У листі Департаменту земельних ресурсів від 29.01.2018 № 057022-1875 (додається) вказується, що Департамент земельних ресурсів підтримує ініціативу про розгляд Київською міською радою питання про надання статусу скверу земельній ділянці, що розташована на вул. Княжий Затон (вул. Срібнокільська, 1) у Дарницькому районі м. Києва і прийняття відповідного рішення.

2. Мета і завдання прийняття рішення

Метою прийняття даного рішення є врахування інтересів мешканців Дарницького району м. Києва та влаштування скверу на земельній ділянці орієнтовною площею 0,12 га на вул. Княжий Затон (вул. Срібнокільській, 1) у Дарницькому районі м. Києва, а також розвиток зелених зон міста та збереження рекреаційної функції даної земельної ділянки.

3. Загальна характеристика і основні положення рішення

Проектом рішення пропонується:

- надання статусу скверу земельній ділянці площею 0,12 га на вул. Княжий Затон (вул. Срібнокільській) у Дарницькому районі м. Києва
- доручення Київському комунальному об єднанню зеленого будівництва та експлуатації зелених насаджень міста «Київзеленбуд» здійснити організаційно-правові заходи щодо оформлення права постійного користування вищевказаною земельною ділянкою, у місячний термін з дня набрання чинності рішенням про надання земельної ділянки у користування вжити заходів щодо державної реєстрації права користування вищезазначеною

земельною ділянкою та здійснити організаційно-правові заходи щодо благоустрою вищенаведеної земельної ділянки;

- внесення змін до Програми комплексного розвитку зеленої зони міста Києва до 2010 року та концепції формування зелених насаджень в центральній частині міста, затверджених рішенням Київської міської ради від 19.07.2005 № 806/3381 та продовжених на період до 2015 року рішенням Київської міської ради від 27.11.2009 № 714/2783 та до 31.12.2017 рішенням Київської міської ради від 07.07.2016 № 572/572, включивши до переліку озеленених територій загального користування міста Києва, що відповідають типологічним ознакам та планувальним вимогам (таблиця № 2), вищевказану земельну ділянку;

- доручення виконавчому органу Київської міської ради (Київській міській державній адміністрації) вирішити в установленому порядку питання щодо фінансування заходів, передбачених пунктом 2 цього рішення;

- покладення контролю за виконанням цього рішення на постійну комісію Київської міської ради з питань екологічної політики та на постійну комісію Київської міської ради з питань містобудування, архітектури та землекористування.

4. Стан нормативно-правової бази у даній сфері правового регулювання

Стаття 19 Земельного кодексу України, пункт 34 частини першої статті 26 Закону України «Про місцеве самоврядування в Україні», статті 7, 51-53 Закону України «Про природно-заповідний фонд України», Правила утримання зелених насаджень у населених пунктах України, затверджені Наказом Міністерства будівництва, архітектури та житлово-комунального господарства України від 10.04.2006 № 105

5. Фінансово-економічне обґрунтування

Реалізація запропонованого проекту здійснюється в межах бюджетних асигнувань КО «Київзеленбуд».

6. Прогноз соціально-економічних та інших наслідків прийняття рішення

Прийняття даного рішення сприятиме територіальній громаді, у вирішенні проблеми відсутності озеленених територій на житловому масиві «Осокорки» у Дарницькому районі м. Києва, створюватиме умови для раціонального використання землі у місті, розширить мережу зелених зон у м. Києві.

7. Суб'єкт подання проекту рішення

Суб'єктом подання проекту рішення є депутат Київської міської ради, член депутатської фракції «Об'єднання «Самопоміч» – Р. Марченко.

Доповідач на пленарному засіданні Київської міської ради – депутат Київської міської ради Р. Марченко.

Відповідальний за супроводження проекту рішення: А. Михайлов – помічник – консультант депутата Київської міської ради (тел.: 067-589-12-98)

З повагою,
депутат Київської міської ради,
член депутатської фракції
«Об'єднання «Самопоміч»
у Київській міській раді **Р. Марченко**

ПОРІВНЯЛЬНА ТАБЛИЦЯ
до проекту рішення Київради
«Про надання статусу скверу земельній ділянці, розташованій на вул. Княжий Затон (вул. Срібнокільській, 1) у Дарницькому районі м. Києва»

Програма комплексного розвитку зеленої зони м. Києва до 2010 р. та концепція формування зелених насаджень в центральній частині міста, затверджена рішенням Київської міської ради від 19 липня 2005 р. №806/3381, чинність якої продовжено на період 2010-2015 років згідно з рішенням Київської міської ради від 27.11.2009 №714/2783 та до 31.12.2017 згідно з рішенням Київської міської ради від 7 липня 2016 року №572/572 (таблиця 2 Озеленені території загального користування м. Києва, що відповідають типологічним ознакам та планувальним вимогам)

ЧИННА РЕДАКЦІЯ				**ЗАПРОПОНОВАНА РЕДАКЦІЯ**			
	Дарницький район				**Дарницький район**		
	Сквери				*Сквери*		
1.	По вул. Кошиця	0,97		1.	По вул. Кошиця	0,97	
...	……	….	…….	…	……	…..	……..
29.	Вул. Малоземельна	2,46		29.	Вул. Малоземельна	2,46	
				30.	По вул. Княжий Затон (вул. Срібнокільська)	0,12	

З повагою,
депутат Київської міської ради,
член депутатської фракції
«Об'єднання «Самопоміч»
у Київській міській раді **Р. Марченко**

ВИКОНАВЧИЙ ОРГАН КИЇВСЬКОЇ МІСЬКОЇ РАДИ
(КИЇВСЬКА МІСЬКА ДЕРЖАВНА АДМІНІСТРАЦІЯ)

ДЕПАРТАМЕНТ ЗЕМЕЛЬНИХ РЕСУРСІВ

вул. Хрещатик, 32-а, м. Київ, 01601, тел. (044) 279-58-72, ф. (044) 288-07-57,
КБУ"Контактний центр міста Києва" 15-51,E-mail: dzr@kievcity.gov.ua Код ЄДРПОУ 26199097

29.01.2018 № 057022-1875
на № 08/279/08/164-1399 від 17.01.2018

Депутатові Київської міської ради
VIII скликання
Марченку Р.В.
вул. Кудрявська, 11,
м. Київ, 04053

Шановний Романе Вікторовичу!

У Департаменті земельних ресурсів виконавчого органу Київської міської ради (Київської міської державної адміністрації) Ваше депутатське звернення від 17.01.2018 № 08/279/08/164-1399 розглянуто.

В межах компетенції повідомляємо, що відповідно до фотоматеріалів доданих до депутатського звернення земельна ділянка (обліковий код 90:007:0001) рішеннями Київської міської ради від 27.05.2004 № 281-2/1491, від 18.09.2008 № 280/280 та від 08.10.2009 № 375/2444 передавалась в оренду акціонерному товариству холдинговій компанії «Київміськбуд» для будівництва житлового будинку з об'єктами соціально-культурного призначення та підземним паркінгом (термін дії договору оренди скінчився 22.07.2010, документ скасовано).

Департамент земельних ресурсів підтримує Вашу ініціативу про розгляд Київською міською радою питання щодо надання статусу скверу земельній ділянці що розташована на вул. Княжий Затон (вул. Срібнокільська, 1) Дарницькому районі м. Києва і прийняття відповідного рішення.

Додатково інформуємо, що статтею 32 Закону України «Про державну реєстрацію речових прав на нерухоме майно та їх обтяжень» визначено, що інформація про зареєстровані права на нерухоме майно та їх обтяження, що міститься у Державному реєстрі прав, є відкритою, загальнодоступною та платною, крім випадків, передбачених цим Законом. Для посадових осіб органів державної влади, органів місцевого самоврядування, судів, органів Національної поліції, органів прокуратури, органів Служби безпеки України, Національного агентства з питань запобігання корупції, адвокатів, нотаріусів

інформація з Державного реєстру прав у зв'язку із здійсненням ними повноважень, визначних законом, надається за суб'єктом права чи за об'єктом нерухомого майна в електронній формі шляхом безпосереднього доступу до Державного реєстру прав, за умови ідентифікації відповідної посадової особи за допомогою електронного цифрового підпису.

З повагою

Директор О.Поліщук

Іваненко І.М. 288-07-58

РОБОЧІ МАТЕРІАЛИ

Витяг з бази даних міського земельного кадастру від 18.05.2018р.

м. Київ, р-н Дарницький

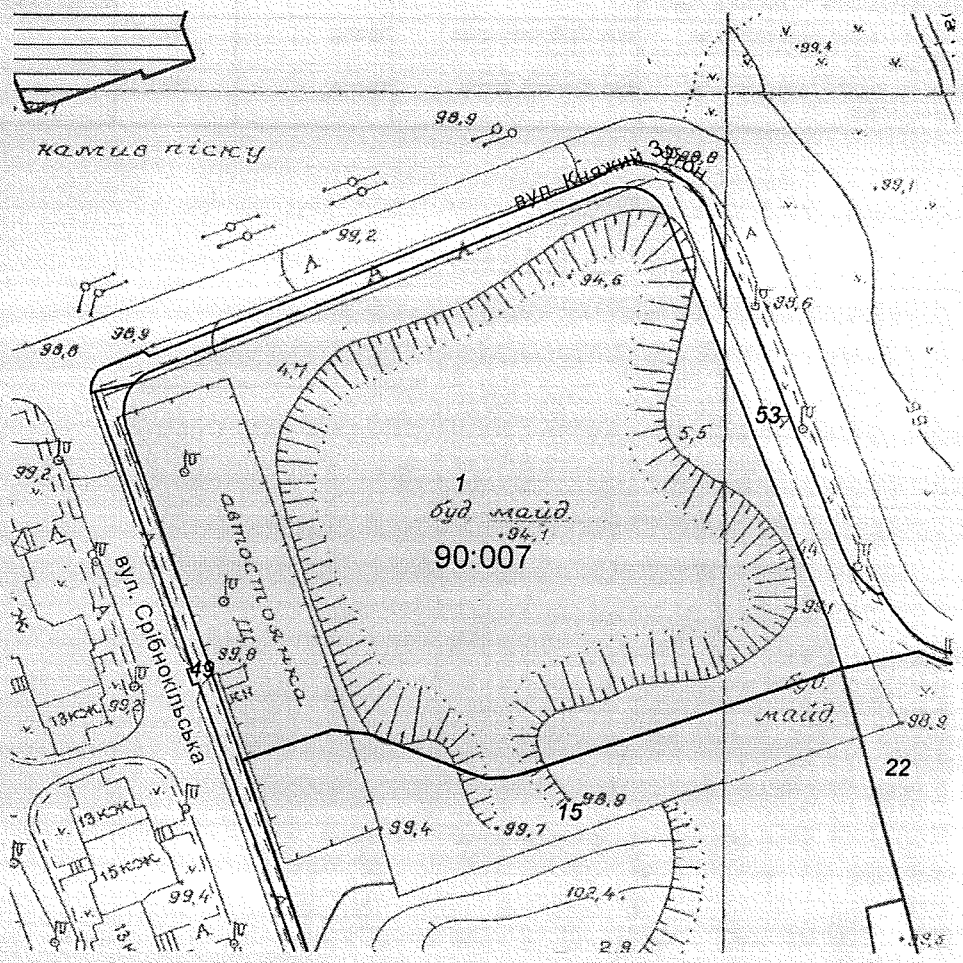

Масштаб 1:2000

**Черговий план м.Києва ведеться з 1995 року*

Замовлення № 7913

виготовлено КП "Київський інститут земельних відносин"

РЕЄСТР ЗЕМЕЛЬНИХ ДІЛЯНОК

Черговий план.

Код ділянки	Землекористувачі	Адреса ділянки	Опис ділянки	Площа (кв.м.)	Вид права	Дата закінч. права
90:007:0001	Акціонерне товариство холдингова компанія "Київміськбуд"	перетин вул.Княжий Затон та вул.Срібнокільської у 10-б мікрорайоні житлового масиву Позняки		21680,45	Документ скасовано (Оренда до 22.07.2010)	22.07.2010
90:007:0015	Товариство з обмеженою відповідальністю "Інтертехніка"	10-б мікрорайон житлового масиву Позняки на вул.Срібнокільській, 3		23196,27	Оренда на 15 років	03.08.2020
90:007:0022	Товариство з обмеженою відповідальністю "ЮВАЛ-СЕРВІС"	просп. Петра Григоренка		9348,62	Оренда до 02.02.2026	02.02.2026
90:007:0049	Землі не надані у власність чи користування	вул. Срібнокільська	прохід	1787,21		
90:007:0053	Землі не надані у власність чи користування	вул. Княжий Затон	прохід	2659,23		

ОБ'ЄДНАННЯ СПІВВЛАСНИКІВ БАГАТОКВАРТИРНОГО БУДИНКУ "СРІБНА ВЕЖА"
Україна, 02095, м.Київ, вул. Срібнокільська, 3-б
Ідентифіка код юридичної особи: **40713678** п/р 26009500289966 в
ПАТ «КРЕДІ АГРІКОЛЬ БАНК» МФО 300614 Тел.: 0675035728

Вих.№ 15/01 від 15 січня 2018р. м. Київ
Вх.№ _____ від _____р.

Депутатові Київської міської ради
Марченку Р.В.
Голови ОСББ «Срібна Вежа»
02095, м.Київ,
вул. Срібнокільська, 3-Б

ЗВЕРНЕННЯ

Шановний Романе Вікторовичу!

Просимо Вас сприяти у створенні скверу на земельній ділянці поруч з будинком на вул. Срібнокільській, 1, яка знаходиться в занедбаному стані. (постійно накопичується сміття, і т.д.)

В нашому мікрорайоні не достатньо зелених зон та місць для відпочинку, отже, така ініціатива покращить ситуацію з навколишнім природним середовищем та збільшить кількість зелених зон та насаджень.

Додатки: підписи мешканців на 2 арк., протокол засідання членів правління ОСББ «Срібна Вежа» на 1 арк.

З повагою,

Голова правління
ОСББ «СРІБНА ВЕЖА» В.Г. Герасименко

Протокол

від 15.01.2018 року

зборів Правління ОСББ «Срібна Вежа» багатоквартирного будинку розташованого за адресою:

м. Київ

вул. Срібнокільська, будинок № 3-Б

Усього членів Правління : сім чоловік.

Присутні: шість чоловік.

Головуючий на зборах Герасименко В.Г.

Секретар зборів Лис В.М.

Порядок денний зборів:

1. Про ініціативу створення скверу поруч з будинком на вул. Срібнокільській, 1.

1. **Слухали:** інформацію Герасименко В.Г. про необхідність створення зеленої зони поруч з будинком на вул. Срібнокільській, 1.

   Голосували: за – 6 чоловік, проти -0.

1. **Вирішили:** звернутися на особистому прийомі до депутата Київської міської ради Марченка Р. з проханням сприяти у створенні скверу поруч з будинком на вул. Срібнокільській, 1.

Голова ОСББ «Срібна Вежа» Герасименко В.Г.

Секретар зборів Лис В.М.

65.

КИЇВСЬКА МІСЬКА РАДА

СЕКРЕТАРІАТ

УПРАВЛІННЯ ПРАВОВОГО ЗАБЕЗПЕЧЕННЯ ДІЯЛЬНОСТІ КИЇВСЬКОЇ МІСЬКОЇ РАДИ

01044, м. Київ, вул. Хрещатик, 36, каб. 921 *тел.: (044) 202-70-19*

26.10.18 № 08/230-2056

на №_____ від_____

Голові постійної комісії Київської міської ради з питань екологічної політики
Яловому К.В

Правовий висновок
до проекту рішення Київської міської ради "Про надання статусу скверу земельній ділянці, що розташована біля будинку 1/2 по вулиці Митрополита Андрея Шептицького у Дніпровському районі м. Києва"

Управління правового забезпечення діяльності Київської міської ради опрацювало поданий проект рішення та зазначає таке.

Відповідно до проекту рішення передбачається надати статус скверу земельній ділянці орієнтовною площею 0,0987 га, що розташована біля будинку 1/2 по вулиці Митрополита Андрея Шептицького у Дніпровському районі м. Києва, здійснити організаційно-правові заходи щодо: оформлення права постійного землекористування земельною ділянкою, державної реєстрації цього права, благоустрою цієї земельної ділянки тощо.

Правові та організаційні засади озеленення населених пунктів, спрямовані на забезпечення сприятливих умов життєдіяльності людини, визначають Правила утримання зелених насаджень у населених пунктах України, затверджені наказом Міністерства будівництва, архітектури та житлово-комунального господарства України від 10.04.2006 № 105 (далі - Правила).

Пунктом 2.1 Правил визначено, що сквер - упорядкована й озеленена ділянка площею від 0,02 га до 2,0 га, яка є елементом архітектурно-художнього оформлення населених місць, призначена для короткочасного відпочинку населення.

Згідно з пунктом 4 Програми комплексного розвитку зеленої зони м. Києва до 2010 року та концепції формування зелених насаджень в центральній

частині міста, затверджених рішенням Київської міської ради від 19.07.2005 № 806/3381 (зі змінами), відповідно до функціонально-просторових характеристик озеленені території загального та обмеженого користування рекреаційного призначення типологічно визначаються таким чином: сквер - упорядкована озеленена територія рекреаційного призначення площею до 2,0 га.

Відповідно до статті 19 Земельного кодексу України землі України за основним цільовим призначенням поділяються на категорії: а) землі сільськогосподарського призначення; б) землі житлової та громадської забудови; в) землі природно-заповідного та іншого природоохоронного призначення; г) землі оздоровчого призначення; ґ) землі рекреаційного призначення; д) землі історико-культурного призначення; е) землі лісогосподарського призначення; є) землі водного фонду; ж) землі промисловості, транспорту, зв'язку, енергетики, оборони та іншого призначення.

Статтями 50, 51 Земельного кодексу України визначено, що до земель рекреаційного призначення належать землі, які використовуються для організації відпочинку населення, туризму та проведення спортивних заходів.

При цьому до земель рекреаційного призначення належать земельні ділянки зелених зон і зелених насаджень міст та інших населених пунктів, навчально-туристських та екологічних стежок, маркованих трас, земельні ділянки, зайняті територіями будинків відпочинку, пансіонатів, об'єктів фізичної культури і спорту, туристичних баз, кемпінгів, яхт-клубів, стаціонарних і наметових туристично-оздоровчих таборів, будинків рибалок і мисливців, дитячих туристичних станцій, дитячих та спортивних таборів, інших аналогічних об'єктів, а також земельні ділянки, надані для дачного будівництва і спорудження інших об'єктів стаціонарної рекреації.

Проект рішення та додані до нього матеріали не містять інформації про цільове призначення земельної ділянки, якій відповідно до пункту 1 проекту рішення пропонується надати статус скверу. Отже, встановити чи змінюється цільове призначення цієї земельної ділянки неможливо.

Зміна цільового призначення земельних ділянок здійснюється за проектами землеустрою щодо їх відведення.

Отже, на земельній ділянці, яка за цільовим призначенням не належить до земель рекреаційного призначення, не можна облаштувати сквер без попереднього розроблення та затвердження проекту землеустрою щодо зміни категорії цільового призначення цієї земельної ділянки.

Пунктом 4 проекту рішення пропонується внести зміни до Програми комплексного розвитку зеленої зони міста Києва до 2010 року та концепції формування зелених насаджень в центральній частині міста, що затверджена рішенням Київської міської ради від 19.07.2005 № 806/3381 та продовжена на період до 2017 року рішенням Київської міської ради від 07.07.2016 № 572/572, включивши до переліку озеленених територій загального користування міста

Києва, що відповідають типологічним ознакам та планувальним вимогам (таблиця № 2), земельну ділянку, зазначену в пункті 1 цього рішення.

Рішенням Київської міської ради від 20.12.2017 № 714/3721 "Про затвердження Концепції збереження зелених зон у місті Києві" продовжено чинність Програми комплексного розвитку зеленої зони м. Києва до 2010 року та концепції формування зелених насаджень в центральній частині міста, затвердженої рішенням Київської міської ради від 19.07.2005 № 806/3381, до 31.12.2018.

Враховуючи наведене та з метою правильного зазначення назви нормативного акта та його структурних одиниць в пункті 4 проекту рішення:

- слова та знаки "міста Києва до 2010 року та концепції формування зелених насаджень в центральній частині міста, що затверджена рішенням Київської міської ради від 19.07.2005 № 806/3381 та продовжена на період до 2017 року рішенням Київської міської ради від 07.07.2016 № 572/572" слід замінити словами та знаками "зони м. Києва до 2010 року та концепції формування зелених насаджень в центральній частині міста, затвердженої рішенням Київської міської ради від 19.07.2005 № 806/3381 (зі змінами),";
- слова "загального користування міста Києва" слід замінити словами "загального користування м. Києва";
- слова та знаки "(таблиця №2)" слід замінити словами та знаками "(таблиця 2)".

Відповідно до частини першої статті 79 Земельного кодексу України земельна ділянка - це частина земної поверхні з установленими межами, певним місцем розташування, з визначеними щодо неї правами.

Тобто поняття "земельна ділянка" включає в себе три ознаки:

- установлені межі;
- місце розташування;
- визначені на неї права.

Отже, в разі прийняття Київською міською радою рішення про надання статусу скверу земельній ділянці, ця земельна ділянка вже має відповідати трьом переліченим ознакам, тобто повинна бути сформована.

Формування земельної ділянки передбачає визначення її площі, меж та внесення інформації про неї до Державного земельного кадастру (частина перша статті 79^1 Земельного кодексу України).

Частинами третьою - п'ятою статті 79^1 Земельного кодексу України визначено, що сформовані земельні ділянки підлягають державній реєстрації у Державному земельному кадастрі.

Земельна ділянка вважається сформованою з моменту присвоєння їй кадастрового номера.

Формування земельних ділянок здійснюється за проектами землеустрою щодо відведення земельних ділянок.

Таким чином, навіть, якщо земельна ділянка за цільовим призначенням належить до земель рекреаційного призначення, надати їй статус скверу можливо тільки після розроблення та затвердження відповідного проекту землеустрою.

Отже, вирішення питання, зазначеного у пункті 1 проекту рішення, можливо за умови виконання наведених вимог чинного законодавства.

Відповідно до правил нормопроектувальної техніки та діловодства порядкові номери на додатках до документа зазначаються за наявності кількох додатків.

У зв'язку з цим та враховуючи, що проект рішення містить тільки один додаток, цифру "1" у відмітці у верхньому кутку додатка до проекту рішення слід виключити.

Також зазначаємо, що 26.06.2018 Київська рада прийняла рішення №997/5061 "Про ініціативи створення об'єктів благоустрою зеленого господарства міста Києва", яким визначено порядок розгляду Київською міською радою питань створення об'єктів благоустрою зеленого господарства (скверів, парків, алей, бульварів тощо) загального користування.

Проте, зазначений проект рішення не відповідає вимогам, передбаченим цим рішенням Київської міської ради.

З огляду на вищенаведене, управління повертає проект рішення без погодження.

Начальник управління В.В. Слончак

08/231-3014/ПР
01.12.2017

КИЇВСЬКА МІСЬКА РАДА

V СЕСІЯ VIII СКЛИКАННЯ

РІШЕННЯ

_____№_____

ПРОЕКТ

Про надання статусу скверу земельній ділянці, що розташована біля будинку 1/2 по вулиці Митрополита Андрея Шептицького у Дніпровському районі м. Києва

Відповідно до статей 19, 186 Земельного кодексу України, Закону України «Про державну реєстрацію речових прав на нерухоме майно та їх обтяжень», пункту 34 частини першої статті 26 Закону України «Про місцеве самоврядування в Україні», Правил утримання зелених насаджень у населених пунктах України, затверджених наказом Міністерства будівництва, архітектури та житлово-комунального господарства України від 10 квітня 2006 року № 105, з метою раціонального використання і збереження зелених насаджень, Київська міська рада

ВИРІШИЛА:

1. Надати статус скверу земельній ділянці площею 0,0987 га, що розташована біля будинку 1/2 по вулиці Митрополита Андрея Шептицького у Дніпровському районі м. Києва (обліковий код 66:177:0111), згідно з додатком до рішення (план-схема).

2. Комунальному підприємству по утриманню зелених насаджень Дніпровського району м. Києва в установленому порядку:

2.1. Здійснити організаційно-правові заходи щодо оформлення права постійного землекористування земельною ділянкою, визначеною пунктом 1 цього рішення.

2.2. У місячний термін з дня набрання чинності рішення про надання земельної ділянки у користування, вжити заходів щодо державної реєстрації права користування на земельну ділянку, що визначена пунктом 1 цього

рішення, відповідно до вимог Закону України «Про державну реєстрацію речових прав на нерухоме майно та їх обтяжень».

3. Київському комунальному об'єднанню зеленого будівництва та експлуатації зелених насаджень міста «Київзеленбуд» здійснити організаційно-правові заходи щодо благоустрою земельної ділянки, що визначена пунктом 1 цього рішення.

4. Внести зміни до Програми комплексного розвитку зеленої зони міста Києва до 2010 року та концепції формування зелених насаджень в центральній частині міста, що затверджена рішенням Київської міської ради від 19.07.2005 року №806/3381 та продовжена на період до 2017 року рішенням Київської міської ради від 07.07.2016 №572/572, включивши до переліку озеленених територій загального користування міста Києва, що відповідають типологічним ознакам та планувальним вимогам (таблиця №2), земельну ділянку, зазначену в пункті 1 цього рішення.

5. Виконавчому органу Київської міської ради (Київської міської державної адміністрації) вирішити в установленому порядку питання фінансування заходів, передбачених пунктами 2 та 3 цього рішення.

6. Опублікувати це рішення у газеті Київської міської ради «Хрещатик» в установленому порядку.

7. Контроль за виконанням цього рішення покласти на постійну комісію Київської міської ради з питань екологічної політики.

Київський міський голова В. Кличко

ПОДАННЯ:

Депутат Київської міської ради — О. Петровець

ПОГОДЖЕНО:

11.04.2018

Голова постійної комісії Київської міської ради з питань екологічної політики — К. Яловий

Секретар постійної комісії Київської міської ради з питань екологічної політики — О. Новіков

10.10.2018

Голова постійної комісії Київської міської ради з питань містобудування, архітектури та землекористування — О. Міщенко

Секретар постійної комісії Київської міської ради з питань містобудування, архітектури та землекористування — І. Картавий

Голова постійної комісії Київської міської ради з питань бюджету та соціально-економічного розвитку — А. Странніков

Секретар постійної комісії Київської міської ради з питань бюджету та соціально-економічного розвитку — Г. Ясинський

Начальник управління правового забезпечення діяльності Київської міської ради — В. Слончак

правовий висновок від 26.10.2018 №08/230-2056

Додаток 1
до рішення Київської міської ради
_____ №_____

План-схема
земельної ділянки, якій надається статус скверу

адреса земельної ділянки - м. Київ, біля будинку 1/2 по вулиці Митрополита Андрея Шептицького у Дніпровському районі м. Києва

площа земельної ділянки - 0,0987 га

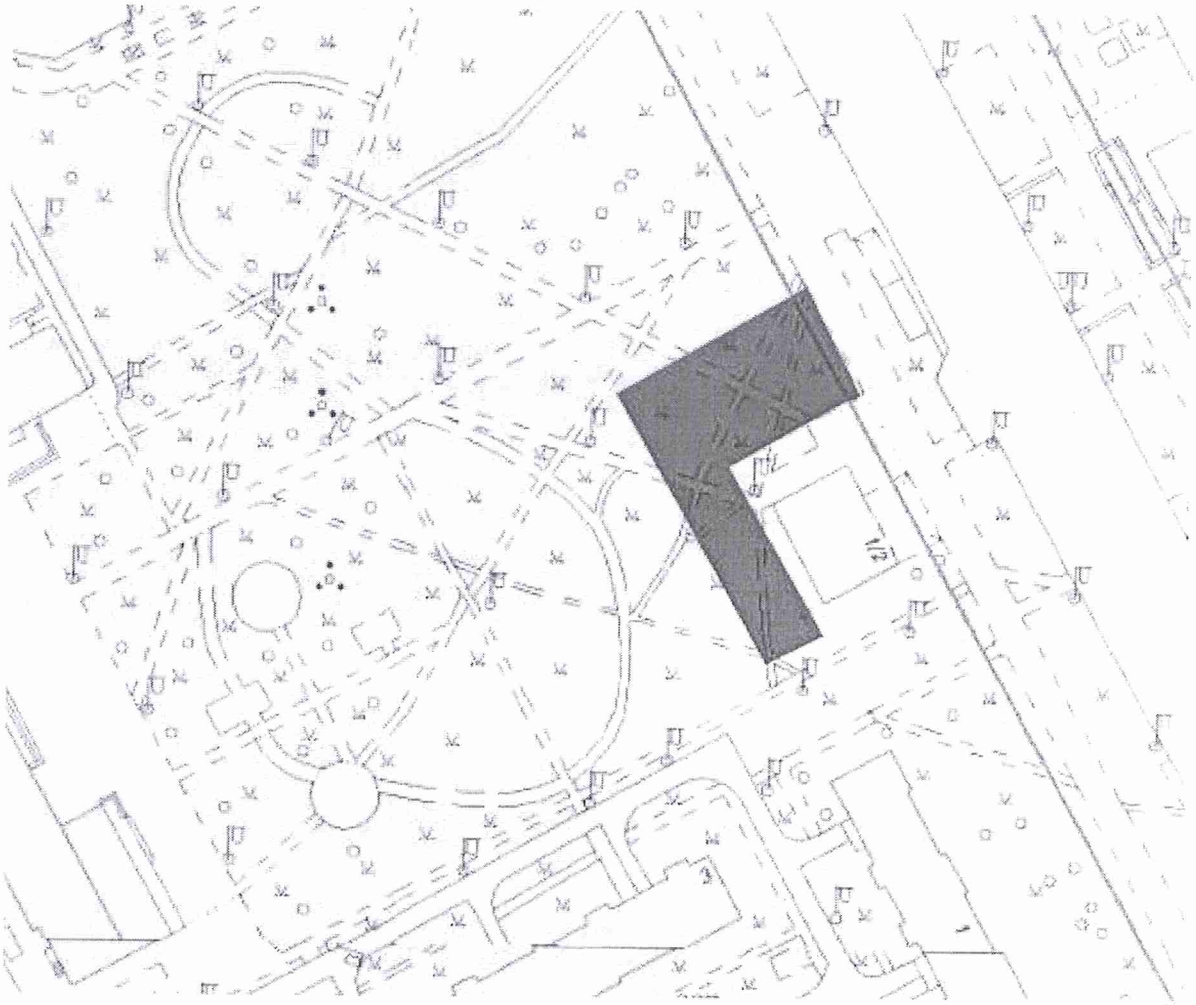

Київський міський голова В. Кличко

ПОЯСНЮВАЛЬНА ЗАПИСКА
до проекту рішення Київської міської ради
«Про надання статусу скверу земельній ділянці, що розташована біля будинку 1/2 по вулиці Митрополита Андрея Шептицького у Дніпровському районі м. Києва»

1. Обґрунтування прийняття рішення

Земельна ділянка площею 0,1820 га на вулиці Митрополита Андрея Шептицького, 1/2 у Дніпровському районі знаходиться у користуванні приватного підприємства фірми «Волна», цільове призначення ділянки для реконструкції з добудовою ресторану та подальшим його експлуатацією і обслуговуванням.

Разом з тим, на частині даної земельної ділянки розташована меморіальна дошка пам'яті загиблим солдатам, яку часто відвідують мешканці Лівобережного масиву та Микільської Слобідки.

Проте наразі за меморіальною дошкою та прилеглою територією ніхто не доглядає, у зв'язку з чим відбувається погіршення її естетичного вигляду. Як наслідок – можливе повне руйнування. У зв'язку з цим необхідним є створення скверу на цій території, адже це дозволить облаштування меморіальної дошки пам'яті за кошти бюджету, та утримувати її у належному стані силами комунальних підприємств міста.

Варто зазначити, що шляхом усних переговорів вдалося домогтися згоди власника земельної ділянки щодо передачі її частини, де знаходиться меморіальна дошка (обліковий код 66:177:0111), на баланс міста, рішення про що буде невдовзі прийняте.

2. Мета і завдання прийняття рішення

Метою і завданням даного проекту рішення є дотримання встановлених законодавством нормативів з охорони історично-культурної спадщини та збереження рекреаційної території мікрорайону шляхом облаштування скверу біля будинку 1/2 по вулиці Митрополита Андрея Шептицького у Дніпровському районі м. Києва.

3. Загальна характеристика і основні положення рішення

Проект рішення передбачає:

надати земельній ділянці орієнтовною площею 0,987 га, що розташована біля будинку 1/2 по вулиці Митрополита Андрея Шептицького у Дніпровському районі м. Києва (обліковий код 66:177:0111), статус скверу;

внести зміни до Програми комплексного розвитку зеленої зони міста Києва до 2010 року та концепції формування зелених насаджень в центральній частині міста, що затверджена рішенням Київської міської ради від 19.07.2005 року №806/3381 та продовжена на період до 2017 року рішенням Київської міської ради від 07.07.2016 №572/572, включивши до переліку озеленених територій загального користування міста Києва, що

відповідають типологічним ознакам та планувальним вимогам (таблиця №2), земельну ділянку, зазначену в пункті 1 цього рішення.

4. Стан нормативно-правової бази у даній сфері правового регулювання

Проект рішення розроблено відповідно статті 19 Земельного кодексу України, пункту 34 частини 1 статті 26 Закону України «Про місцеве самоврядування в Україні», статті 7, статей 51-53 Закону України «Про природно-заповідний фонд України».

5. Фінансово-економічне обґрунтування

Реалізація проекту рішення здійснюється в межах бюджетного фінансування Київського комунального об'єднання зеленого будівництва та експлуатації зелених насаджень міста «Київзеленбуд» виконавчого органу Київської міської ради (Київської міської державної адміністрації).

6. Прогноз соціально-економічних та інших наслідків прийняття рішення

Прийняття проекту рішення дасть змогу облаштувати місце розташування меморіальної дошки пам'яті загинувши солдатам та прилеглих територій, що зробить його більш привабливим, а також сприятиме задоволенню потреб мешканців Лівобережного масиву та Микільської Слобідки.

Доповідач на пленарному засіданні: депутат Київської міської ради О.Ф. Петровець.

Депутат Київської міської ради О. Петровець

ПОРІВНЯЛЬНА ТАБЛИЦЯ
до проекту рішення Київської міської ради «Про надання статусу скверу земельній ділянці, що розташована біля будинку 1/2 по вулиці Митрополита Андрея Шептицького у Дніпровському районі м. Києва»

Програма розвитку зеленої зони м. Києва до 2010 року та концепції формування зелених насаджень в центральній частині міста, затверджених рішенням Київської міської ради від 19.07.2005 № 806/3381 та продовжених на період до 2017 року рішенням Київської міської ради від 07.07.2016 № 572/572 (таблиця 2 «Озеленені території загального користування м. Києва, що відповідають типологічним ознакам та планувальним вимогам»)							
Чинна редакція				Редакція з врахуванням запропонованих змін та доповнень			
Сквери				*Сквери*			
19	Біля Дарницького бульвару	1,65	у т. ч. культова споруда	19	Біля Дарницького бульвару	1,65	у т. ч. культова споруда
20	Біля медвитверезника	0,16		20	Біля медвитверезника	0,16	
21	По вул. Празькій	0,41		21	По вул. Празькій	0,41	
22	По вул. Сивашській	0,88		22	По вул. Сивашській	0,88	
23	Біля будинку Дарницької РДА	0,74		23	Біля будинку Дарницької РДА	0,74	
24	1-й Стародарницький	0,92		24	1-й Стародарницький	0,92	
25	На Ленінградській площі	1,84	у т. ч. 0,26 га - "МакДональдс"	25	На Ленінградській площі	1,84	у т. ч. 0,26 га - "МакДональдс"
26	По вул. Червоногвардійській	1,47		26	По вул. Червоногвардійській	1,47	
27	Біля ст. м. "Лівобережна"	2	у т. ч. культова споруда	27	Біля ст. м. "Лівобережна"	2	у т. ч. культова споруда
28	В селищі ДВРЗ	1,72		28	В селищі ДВРЗ	1,72	
29	По вул. Макаренка	1,12		29	По вул. Макаренка	1,12	
30	По вул. Фанерній	2,25		30	По вул. Фанерній	2,25	
31	Мікросад	2,12		31	Мікросад	2,12	
32	2-й Стародарницький	0,4		32	2-й Стародарницький	0,4	
33	Біля театру драми і комедії	1,05		33	Біля театру драми і комедії	1,05	
34	Вул. Олекси Довбуша	2,84		34	Вул. Олекси Довбуша	2,84	
	Разом:	***21,57***			Біля будинку 1/2 по	0,0987	

					вулиці Митрополита Андрея Шептицького		
					Разом:	***21,067***	

Депутат Київської міської ради **О. Петровець**

КИЇВСЬКА МІСЬКА РАДА

VIII СКЛИКАННЯ

ПОСТІЙНА КОМІСІЯ З ПИТАНЬ МІСТОБУДУВАННЯ, АРХІТЕКТУРИ ТА ЗЕМЛЕКОРИСТУВАННЯ

01044, м. Київ, вул. Хрещатик, 36, к. 1007 *тел./факс (044) 202-73-09*

№ 08/281-1636

Витяг з протоколу № 4/66
засідання постійної комісії Київської міської ради з питань
містобудування, архітектури та землекористування
від 09.02.2018

5. **Про розгляд проекту рішення** Київської міської ради «Про надання статусу скверу земельній ділянці, що розташована біля будинку 1/2 по вулиці Митрополита Андрея Шептицького у Дніпровському районі м. Києва» *за поданням депутата Київської міської ради О. Петровця (доручення заступника міського голови - секретаря Київської міської ради від 01.12.2017 №08/231-3014/ПР)* ***- матеріали додаються.***

Проект рішення паралельно опрацьовується постійною комісією Київської міської ради з питань екологічної політики.

Проект рішення підтриманий постійною комісією Київської міської ради з питань бюджету та соціально-економічного розвитку (протокол №1/110 від 23.01.2018).

(Доручення заступника міського голови – секретаря Київської міської ради від 01.12.2017 №08/231-3014/ПР, проект рішення з пояснювальною запискою та додатками до нього ***- на 9-ти арк.****)*

Під час обговорення цього питання надійшла пропозиція депутата Київської міської ради О. Петровця – суб'єкта подання зазначеного проекту рішення ***щодо зняття з розгляду проекту рішення*** Київської міської ради «Про надання статусу скверу земельній ділянці, що розташована біля будинку 1/2 по вулиці Митрополита Андрея Шептицького у Дніпровському районі м. Києва».

ВИРІШИЛИ: ***зняти з розгляду проект рішення*** Київської міської ради «Про надання статусу скверу земельній ділянці, що розташована біля будинку 1/2 по вулиці Митрополита Андрея Шептицького у Дніпровському районі м. Києва».

Рішення прийнято.

З протоколом вірно.

Голова комісії **О. Г. Міщенко**

Секретар комісії **І. Л. Картавий**

Київська міська рада
ОТРИМАНО
21 ВЕР 2018
Вх. оригінал

ДЕПУТАТ

КИЇВСЬКОЇ МІСЬКОЇ РАДИ VIII СКЛИКАННЯ

"12" вересня 2018 р. № 08/279/079-1906/18

Київська міська рада
21.09.2018 № **08/17217**

Голові постійної комісії Київради
з питань містобудування,
архітектури та землекористування
Міщенку О. Г.
вул. Хрещатик, 36,
м. Київ, 01044

Шановний Олександре Григоровичу!

На розгляді постійної комісії Київської міської ради з питань містобудування, архітектури та землекористування знаходиться поданий мною проекту рішення Київради «Про надання статусу скверу земельній ділянці, що розташована біля будинку 1/2 по вулиці Митрополита Андрея Шептицького у Дніпровському районі м. Києва» №08/231-3014/ПР від 01.12.2017. Згідно Протоколу № 4/66 від 09.02.2018 розгляд проекту рішення було перенесено.

У зв'язку з цим, прошу Вас, включити даний проект рішення до порядку денного найближчого засідання постійної комісії з питань містобудування, архітектури та землекористування.

Відповідь за результатами розгляду цього депутатського звернення надіслати у встановлений чинним законодавством строк на адресу: 01044, м. Київ, вул. Хрещатик, 36 на ім'я депутата Київської міської ради – Петровця О. Ф.

З повагою,
депутат Київської міської ради **О.Ф.ПЕТРОВЕЦЬ**

КИЇВСЬКА МІСЬКА РАДА

VIII СКЛИКАННЯ

ПОСТІЙНА КОМІСІЯ З ПИТАНЬ БЮДЖЕТУ ТА СОЦІАЛЬНО-ЕКОНОМІЧНОГО РОЗВИТКУ

01044, м. Київ, вул. Хрещатик, 36, каб.1001 *тел.:(044)202-72-98, (044) 202-70-43*

30.01.18 № 08/280-204

Голові постійної комісії Київської міської ради з питань екологічної політики
Яловому К.В.

Шановний Костянтине Володимировичу!

Постійною комісією Київської міської ради з питань бюджету та соціально-економічного розвитку на засіданні 23.01.2018 (протокол засідання № 1/110) розглянуто проект рішення «Про надання статусу скверу земельній ділянці, що розташована біля будинку, 1/2 по вулиці Митрополита Андрея Шептицького у Дніпровському районі м. Києва» (від 01.12.2017 № 08/231-3014/ПР).

Направляємо Вам витяг із протоколу засідання постійної комісії щодо зазначеного питання для врахування в роботі.

Витяг з протоколу № 1/110
засідання постійної комісії Київської міської ради з питань бюджету та соціально-економічного розвитку від 23.01.2018

м.Київ
вул. Хрещатик, 36
4 поверх, зала засідань
23.01.2018
10.00
Склад комісії – 20 осіб.
Присутні – 13 осіб:
Голова комісії: Странніков А.М.;
Заступник голови комісії: Яловий В.Б.;
Секретар комісії: Ясинський Г.І.;
Члени комісії: Веремеєнко О.Л., Гончаров В.В., Горбунов Я.В., Никорак І.П., Руденко О.П., Сулига Ю.А., Терентьєв М.О., Товмасян В.Р., Чернецький О.С., Ярошенко Р.В.;
Відсутні – 7 осіб: Дрепін А.В Костенко Л.В., Левін В.І., Павлик В.А., Маляревич О.В., Кузик П.М., Шлапак А.В.

Надточій В.В., 202-70-36

Розгляд питання:

21. Про проект рішення «Про надання статусу скверу земельній ділянці, що розташована біля будинку, 1/2 по вулиці Митрополита Андрея Шептицького у Дніпровському районі м. Києва» (від 01.12.2017 № 08/231-3014/ПР).

ВИРІШИЛИ: Підтримати проект рішення «Про надання статусу скверу земельній ділянці, що розташована біля будинку, 1/2 по вулиці Митрополита Андрея Шептицького у Дніпровському районі м. Києва» (від 01.12.2017 № 08/231-3014/ПР).

ГОЛОСУВАЛИ: "За" – 11, "Проти" – 0, "Утримались" – 0,
Не голосували – 2.

Рішення прийнято.

З повагою

Голова комісії А.Странніков

Секретар комісії Г.Ясинський

288/24
07.02.18

Надточій В.В., 202-70-36

66.

КИЇВСЬКА МІСЬКА РАДА

СЕКРЕТАРІАТ

УПРАВЛІННЯ ПРАВОВОГО ЗАБЕЗПЕЧЕННЯ ДІЯЛЬНОСТІ КИЇВСЬКОЇ МІСЬКОЇ РАДИ

01044, м. Київ, вул. Хрещатик, 36, каб. 921 *тел.: (044) 202-70-19*

26.10.18 № 08/230-2067

на №_____ від_____

Голові постійної комісії Київської міської ради з питань екологічної політики Яловому К.В

Правовий висновок
до проекту рішення Київської міської ради "Про надання статусу скверу земельній ділянці на вул. Мілютенка, 25 у Деснянському районі м. Києва"

Управління правового забезпечення діяльності Київської міської ради опрацювало поданий проект рішення та зазначає таке.

Відповідно до проекту рішення передбачається надати статус скверу земельній ділянці орієнтовною площею 0,28 га на вул. Мілютенка, 25 у Деснянському районі м. Києва, здійснити організаційно-правові заходи щодо: оформлення права постійного користування земельною ділянкою, державної реєстрації цього права, благоустрою цієї земельної ділянки тощо.

Правові та організаційні засади озеленення населених пунктів, спрямовані на забезпечення сприятливих умов життєдіяльності людини, визначають Правила утримання зелених насаджень у населених пунктах України, затверджені наказом Міністерства будівництва, архітектури та житлово-комунального господарства України від 10.04.2006 № 105 (далі - Правила).

Пунктом 2.1 Правил визначено, що сквер - упорядкована й озеленена ділянка площею від 0,02 га до 2,0 га, яка є елементом архітектурно-художнього оформлення населених місць, призначена для короткочасного відпочинку населення.

Згідно з пунктом 4 Програми комплексного розвитку зеленої зони м. Києва до 2010 року та концепції формування зелених насаджень в центральній частині міста, затверджених рішенням Київської міської ради від

19.07.2005 № 806/3381 (зі змінами), відповідно до функціонально-просторових характеристик озеленені території загального та обмеженого користування рекреаційного призначення типологічно визначаються таким чином: сквер - упорядкована озеленена територія рекреаційного призначення площею до 2,0 га.

Відповідно до статті 19 Земельного кодексу України землі України за основним цільовим призначенням поділяються на категорії: а) землі сільськогосподарського призначення; б) землі житлової та громадської забудови; в) землі природно-заповідного та іншого природоохоронного призначення; г) землі оздоровчого призначення; ґ) землі рекреаційного призначення; д) землі історико-культурного призначення; е) землі лісогосподарського призначення; є) землі водного фонду; ж) землі промисловості, транспорту, зв'язку, енергетики, оборони та іншого призначення.

Статтями 50, 51 Земельного кодексу України визначено, що до земель рекреаційного призначення належать землі, які використовуються для організації відпочинку населення, туризму та проведення спортивних заходів.

При цьому до земель рекреаційного призначення належать земельні ділянки зелених зон і зелених насаджень міст та інших населених пунктів, навчально-туристських та екологічних стежок, маркованих трас, земельні ділянки, зайняті територіями будинків відпочинку, пансіонатів, об'єктів фізичної культури і спорту, туристичних баз, кемпінгів, яхт-клубів, стаціонарних і наметових туристично-оздоровчих таборів, будинків рибалок і мисливців, дитячих туристичних станцій, дитячих та спортивних таборів, інших аналогічних об'єктів, а також земельні ділянки, надані для дачного будівництва і спорудження інших об'єктів стаціонарної рекреації.

Проект рішення та додані до нього матеріали не містять інформації про цільове призначення земельної ділянки, якій відповідно до пункту 1 проекту рішення пропонується надати статус скверу. Отже, встановити чи змінюється цільове призначення цієї земельної ділянки неможливо.

Зміна цільового призначення земельних ділянок здійснюється за проектами землеустрою щодо їх відведення.

Отже, на земельній ділянці, яка за цільовим призначенням не належить до земель рекреаційного призначення, не можна облаштувати сквер без попереднього розроблення та затвердження проекту землеустрою щодо зміни категорії цільового призначення цієї земельної ділянки.

Відповідно до частини першої статті 79 Земельного кодексу України земельна ділянка - це частина земної поверхні з установленими межами, певним місцем розташування, з визначеними щодо неї правами.

Тобто поняття “земельна ділянка” включає в себе три ознаки:

- установлені межі;
- місце розташування;
- визначені на неї права.

Отже, в разі прийняття Київською міською радою рішення про надання статусу скверу земельній ділянці, ця земельна ділянка вже має відповідати трьом переліченим ознакам, тобто повинна бути сформована.

Формування земельної ділянки передбачає визначення її площі, меж та внесення інформації про неї до Державного земельного кадастру (частина перша статті 79[1] Земельного кодексу України).

Частинами третьою - п'ятою статті 79[1] Земельного кодексу України визначено, що сформовані земельні ділянки підлягають державній реєстрації у Державному земельному кадастрі.

Земельна ділянка вважається сформованою з моменту присвоєння їй кадастрового номера.

Формування земельних ділянок здійснюється за проектами землеустрою щодо відведення земельних ділянок.

Таким чином, навіть, якщо земельна ділянка за цільовим призначенням належить до земель рекреаційного призначення, надати їй статус скверу можливо тільки після розроблення та затвердження відповідного проекту землеустрою.

Отже, вирішення питання, зазначеного у пункті 1 проекту рішення, можливо за умови виконання наведених вимог чинного законодавства.

Відповідно до листа Департаменту земельних ресурсів виконавчого органу Київської міської ради (Київської міської державної адміністрації) (далі-Департамент) від 26.03.2018 № 057023-6570 частина земельної ділянки на вул. Мілютенка, 25 у Деснянському районі м. Києва, якій пропонується надати статус скверу, потрапляє в межі земельної ділянки, визначені технічним звітом по встановленню зовнішніх меж землекористувань, об'єднання співвласників багатоквартирного будинку "Пролісок". Інша частина земельної ділянки потрапляє в межі земельної ділянки, визначені технічним звітом по встановленню зовнішніх меж землекористувань, державного комунального підприємства "Житлоремфонд", з чого можна припустити, що зазначена земельна ділянка відноситься до прибудинкової території багатоквартирних будинків, розташованих за вказаною адресою.

Згідно з пунктом 6 частини першої статті 1 Закону України "Про особливості здійснення права власності у багатоквартирному будинку" до спільного майна багатоквартирного будинку належать, зокрема, права на земельну ділянку, на якій розташовані багатоквартирний будинок і належні до нього будівлі та споруди і його прибудинкова територія.

Відповідно до абзацу четвертого частини дев'ятої статті 10 Закону України "Про об'єднання співвласників багатоквартирного будинку" до виключної компетенції загальних зборів співвласників багатоквартирного будинку відноситься питання про використання спільного майна.

В разі, якщо земельна ділянка відноситься до прибудинкової території багатоквартирного будинку, до проекту рішення має бути додано протокол

загальних зборів співвласників багатоквартирного будинку щодо вирішення питання облаштування на земельній ділянці скверу.

Пунктом 3 проекту рішення пропонується внести зміни до Програми комплексного розвитку зеленої зони міста Києва до 2010 року та концепції формування зелених насаджень в центральній частині міста, затверджених рішенням Київської міської ради від 19.07.2005 № 806/3381 та продовжених на період до 2015 року рішенням Київської міської ради від 27.11.2009 № 714/2783 та до 31.12.2017 рішенням Київської міської ради від 07.07.2016 № 572/572 та до 31.12.2018 рішення Київської міської ради від 20.12.2017 №714/3721, включивши до переліку озеленених територій загального користування міста Києва, що відповідають типологічним ознакам та планувальним вимогам (таблиця № 2), земельну ділянку, зазначену в пункті 1 цього рішення.

З метою правильного зазначення назви нормативного акта та його структурних одиниць в пункті 3 проекту рішення:

- слова та знаки "міста Києва до 2010 року та концепції формування зелених насаджень в центральній частині міста, затверджених рішенням Київської міської ради від 19.07.2005 № 806/3381 та продовжених на період до 2015 року рішенням Київської міської ради від 27.11.2009 № 714/2783 та до 31.12.2017 рішенням Київської міської ради від 07.07.2016 № 572/572 та до 31.12.2018 рішення Київської міської ради від 20.12.2017 №714/3721" слід замінити словами та знаками "зони м. Києва до 2010 року та концепції формування зелених насаджень в центральній частині міста, затвердженої рішенням Київської міської ради від 19.07.2005 № 806/3381 (зі змінами),";

- слова "загального користування міста Києва" слід замінити словами "загального користування м. Києва";

- слова та знаки "(таблиця №2)" слід замінити словами та знаками "(таблиця 2)".

Також зазначаємо, що 26.06.2018 Київська рада прийняла рішення №997/5061 "Про ініціативи створення об'єктів благоустрою зеленого господарства міста Києва", яким визначено порядок розгляду Київською міською радою питань створення об'єктів благоустрою зеленого господарства (скверів, парків, алей, бульварів тощо) загального користування.

Проте, зазначений проект рішення не відповідає вимогам, передбаченим цим рішенням Київської міської ради.

З огляду на вищенаведене, управління повертає проект рішення без погодження.

Начальник управління В.В. Слончак

08/231-1585/ПР
15.05.2018

КИЇВСЬКА МІСЬКА РАДА

VI СЕСІЯ VIII СКЛИКАННЯ

РІШЕННЯ

№

ПРОЕКТ

Про надання статусу скверу земельній ділянці на вул. Мілютенка, 25 у Деснянському районі м. Києва

Відповідно до статей 19, 50, 51, 186 Земельного кодексу України, Закону України «Про державну реєстрацію речових прав на нерухоме майно та їх обтяжень», пунктів 34, 37 частини першої статті 26 Закону України «Про місцеве самоврядування в Україні», Правил утримання зелених насаджень у населених пунктах України, затверджених наказом Міністерства будівництва, архітектури та житлово-комунального господарства України від 10.04.2006 № 105, рішення Київської міської ради від 06.07.2017 № 738/2900 «Про заходи, спрямовані на збереження територій зелених зон міста Києва», з метою раціонального використання і збереження зелених насаджень, а також враховуючи численні звернення громадян, Київська міська рада

ВИРІШИЛА:

1. Надати земельній ділянці орієнтовною площею 0,28 га на вул. Мілютенка, 25 у Деснянському районі м. Києва статус скверу згідно з додатком до цього рішення.

2. Київському комунальному об'єднанню зеленого будівництва та експлуатації зелених насаджень міста «Київзеленбуд» в установленому порядку:

2.1. Здійснити організаційно-правові заходи щодо оформлення права постійного користування земельною ділянкою, визначеною пунктом 1 цього рішення.

2.2. У місячний термін з дня набрання чинності рішенням про надання земельної ділянки у користування вжити заходів щодо державної реєстрації права користування земельною ділянкою, визначеною пунктом 1 цього рішення.

2.3. Здійснити організаційно-правові заходи щодо благоустрою земельної ділянки, визначеною пунктом 1 цього рішення.

3. Внести зміни до Програми комплексного розвитку зеленої зони міста Києва до 2010 року та концепції формування зелених насаджень в центральній частині міста, затверджених рішенням Київської міської ради від 19.07.2005 № 806/3381та продовжених на період до 2015 року рішенням Київської міської ради від 27.11.2009 № 714/2783, до 31.12.2017 рішенням Київської міської ради від 07.07.2016 № 572/572 та до 31.12.2018 рішенням Київської міської ради від 20.12.2017 № 714/3721, включивши до переліку озеленених територій загального користування міста Києва, що відповідають типологічним ознакам та планувальним вимогам (таблиця № 2), земельну ділянку, зазначену в пункті 1 цього рішення.

4. Виконавчому органу Київської міської ради (Київській міській державній адміністрації) вирішити в установленому порядку питання щодо фінансування заходів, передбачених пунктом 2 цього рішення.

5. Офіційно оприлюднити це рішення в газеті Київської міської ради «Хрещатик».

6. Контроль за виконанням цього рішення покласти на постійну комісію Київської міської ради з питань екологічної політики та на постійну комісію Київської міської ради з питань містобудування, архітектури та землекористування.

Київський міський голова В. Кличко

ПОДАННЯ:

Депутат Київської міської ради М. Буділов

ПОГОДЖЕНО:

Постійна комісія Київської міської ради
з питань екологічної політики

Голова К. Яловий

Секретар О. Новіков

23.10.2018

Постійна комісія Київської міської ради
з питань містобудування, архітектури
та землекористування

Голова О. Міщенко

Секретар І. Картавий

Начальник управління
правового забезпечення діяльності
Київської міської ради В. Слончак

правовий висновок
від 26.10.2018 №08/230-2067

Додаток
до рішення Київської міської ради
_____ № _____

План-схема земельної ділянки, якій надається статус скверу

Адреса земельної ділянки	– м. Київ, Деснянський район, вул. Мілютенка, 25
Орієнтовна площа земельної ділянки	– 0,28 га



Київський міський голова В. Кличко

ПОЯСНЮВАЛЬНА ЗАПИСКА
до проекту рішення Київської міської ради
«Про надання статусу скверу земельній ділянці на вул. Мілютенка, 25 у Деснянському районі м. Києва»

1. Обґрунтування необхідності ухвалення рішення

Проект рішення «Про надання статусу скверу земельній ділянці на вул. Мілютенка, 25 у Деснянському районі м. Києва» підготовлено на численні прохання мешканців Деснянського району м. Києва, які відстоюють своє гарантоване статтею 50 Конституції України право на безпечне для життя та здоров'я навколишнє природне середовище, а також з метою здійснення належного благоустрою, збереження зелених насаджень та озеленених територій.

У листі Департаменту земельних ресурсів від 26.03.2018 № 057023-6570 (додається) зазначається, що відповідно до бази даних міського земельного кадастру частина зазначеної земельної ділянки потрапляє в межі земельної ділянки об'єднання співвласників багатоквартирного будинку «Пролісок», (обліковий код 62:024:0045), інша частина знаходиться в межах земельної ділянки державного комунального підприємства «Житлоремфонд» (обліковий код 62:024:0009) на підставі технічного звіту по встановленню зовнішніх меж землекористування.

У міському земельному кадастрі відсутня інформація, щодо державної реєстрації у Державному земельному кадастрі та державної реєстрації речових прав на вищезазначену земельну ділянку.

Враховуючу вищевикладене, є пропозиція надати цій ділянці статус озелененої території загального користування – скверу.

2. Цілі та завдання ухвалення рішення

Цілями та завданнями ухвалення даного проекту рішення є врахування інтересів мешканців Деснянського району м. Києва та влаштування скверу на земельній ділянці орієнтовною площею 0,28 га на вул. Мілютенка, 25 у Деснянському районі м. Києва, а також розвиток зелених зон міста та збереження рекреаційної функції даної земельної ділянки.

3. Загальна характеристика та основні положення проекту рішення

Проект рішення передбачає:

- надання земельній ділянці орієнтовною площею 0,28 га на вул. Мілютенка, 25 у Деснянському районі м. Києва статус скверу;
- доручення Київському комунальному об'єднанню зеленого будівництва та експлуатації зелених насаджень міста «Київзеленбуд» здійснити організаційно-правові заходи щодо оформлення права постійного користування вищевказаною земельною ділянкою, у місячний термін з дня набрання чинності рішенням про надання земельної ділянки у користування вжити заходів щодо державної реєстрації права користування вищезазначеною земельною ділянкою та здійснити організаційно-правові заходи щодо благоустрою вищенаведеної земельної ділянки;

- внесення змін до Програми комплексного розвитку зеленої зони міста Києва до 2010 року та концепції формування зелених насаджень в центральній частині міста, затверджених рішенням Київської міської ради від 19.07.2005 № 806/3381 та продовжених на період до 2015 року рішенням Київської міської ради від 27.11.2009 № 714/2783, до 31.12.2017 рішенням Київської міської ради від 07.07.2016 № 572/572 та до 31.12.2018 рішенням Київської міської ради від 20.12.2017 № 714/3721, включивши до переліку озеленених територій загального користування міста Києва, що відповідають типологічним ознакам та планувальним вимогам (таблиця № 2), вищевказану земельну ділянку;

- доручення виконавчому органу Київської міської ради (Київській міській державній адміністрації) вирішити в установленому порядку питання щодо фінансування заходів, передбачених пунктом 2 цього рішення;

- офіційне оприлюднення цього рішення в газеті Київської міської ради «Хрещатик»;

- покладення контролю за виконанням цього рішення на постійну комісію Київської міської ради з питань екологічної політики та на постійну комісію Київської міської ради з питань містобудування, архітектури та землекористування.

4. Стан нормативно-правової бази у даній сфері правового регулювання

Дана сфера суспільних відносин врегульована статтями 19, 50, 51, 186 Земельного кодексу України, Законом України «Про державну реєстрацію речових прав на нерухоме майно та їх обтяжень», пунктами 34, 37 частини першої статті 26 Законом України «Про місцеве самоврядування в Україні», Правилами утримання зелених насаджень у населених пунктах України, затверджених наказом Міністерства будівництва, архітектури та житлово-комунального господарства України від 10.04.2006 № 105, рішенням Київської міської ради від 06.07.2017 № 738/2900 «Про заходи, спрямовані на збереження територій зелених зон міста Києва».

5. Фінансово-економічне обґрунтування

Виконання даного проекту рішення не передбачає додаткове витрачання коштів місцевого бюджету. Реалізація цього проекту рішення здійснюється в межах бюджетного фінансування КО «Київзеленбуд».

6. Прогноз соціально-економічних та інших наслідків ухвалення проекту рішення

Ухвалення даного проекту рішення дозволить унеможливити забудову земельної ділянки орієнтовною площею 0,28 га на вул. Мілютенка, 25 у Деснянському районі м. Києва, допоможе зберегти рекреаційну зону в житловій частині м. Києва з її зеленими насадженнями, створить місце відпочинку для туристів та мешканців прилеглих територій.

7. Суб'єкт подання проекту рішення

Суб'єктом подання даного проекту рішення є депутат Київської міської ради VIII скликання, член депутатської фракції «Всеукраїнське об'єднання «Свобода» у Київській міській раді Буділов Михайло Михайлович.

8. Доповідач на пленарному засіданні

Доповідач на пленарному засіданні сесії Київської міської ради – депутат Київської міської ради VIII скликання, член депутатської фракції «Всеукраїнське об'єднання «Свобода» у Київській міській раді Буділов Михайло Михайлович.

Відповідальний за супроводження проекту рішення – керівник громадської приймальні депутата Київської міської ради VIII скликання Буділова М. М. Стукота Сергій Анатолійович (тел. 093-273-80-25).

Депутат Київської міської ради **Михайло Буділов**

ПОРІВНЯЛЬНА ТАБЛИЦЯ
до проекту рішення Київської міської ради «Про надання статусу скверу земельній ділянці на вул. Мілютенка, 25 у Деснянському районі м. Києва»

Зміст положення (норми) рішення Київської міської ради від 19 липня 2005 року № 806/3381				Зміст положення (норми) проекту рішення			
	Сквери				*Сквери*		
14	Вздовж просп. Маяковського (від вул. Драйзера до вул. Сабурова)	4,86	2 ділянки	14	Вздовж просп. Маяковського (від вул. Драйзера до вул. Сабурова)	4,86	2 ділянки
15	Вздовж вул. Сабурова, 2-10	2,02		15	Вздовж вул. Сабурова, 2-10	2,02	
16	Біля лікарні швидкої допомоги	0,28		16	Біля лікарні швидкої допомоги	0,28	
17	Біля НДІ комунальної гігієни	1,95		17	Біля НДІ комунальної гігієни	1,95	
18	По вул. Мілютенка	2,74		18	По вул. Мілютенка	2,74	
19	Біля к-ру "Росія"	2,12	у т. ч. 0,28 га - кінотеатр	19	Біля к-ру "Росія"	2,12	у т. ч. 0,28 га - кінотеатр
20	На розі вулиць Драйзера і Бальзака	1,11		20	На розі вулиць Драйзера і Бальзака	1,11	
21	В сел. Биківня	0,09		21	В сел. Биківня	0,09	
22	Біля КТЕУ	0,3		22	Біля КТЕУ	0,3	
23	По вул. Електротехнічній, 26	0,85		23	По вул. Електротехнічній, 26	0,85	
24	По вул. Жукова, 4	0,64	у т. ч. культова споруда	24	По вул. Жукова, 4	0,64	у т. ч. культова споруда
25	По просп. Лісовому (торговий центр)	0,49		25	По просп. Лісовому (торговий центр)	0,49	
26	На розі вул. Братиславської і просп. Лісового	0,64		26	На розі вул. Братиславської і просп. Лісового	0,64	
27	По вул. Жукова, 29	0,26		27	По вул. Жукова, 29	0,26	
28	Біля універсаму "Фестивальний"	0,27		28	Біля універсаму "Фестивальний"	0,27	
29	По вул. Ніколаєва, 7	0,72		29	По вул. Ніколаєва, 7	0,72	
30	По вул. Ніколаєва, 11	0,24		30	По вул. Ніколаєва, 11	0,24	
				31	**На вул. Мілютенка, 25**	**0,28**	
Разом:		*19,58*		***Разом:***		***19,86***	

Депутат Київської міської ради **Михайло Буділов**

16

ВИКОНАВЧИЙ ОРГАН КИЇВСЬКОЇ МІСЬКОЇ РАДИ
(КИЇВСЬКА МІСЬКА ДЕРЖАВНА АДМІНІСТРАЦІЯ)

ДЕПАРТАМЕНТ ЗЕМЕЛЬНИХ РЕСУРСІВ

вул. Хрещатик, 32-а, м. Київ, 01601, тел. (044) 279-58-72, ф. (044) 288-07-57,
КБУ"Контактний центр міста Києва"(044) 15-51, E-mail: dzr@kievcity.gov.ua Код ЄДРПОУ 26199097

26.03.2018 № 057023-6570
на № 08/279/08/017/1706 від 09.02.2018

Депутатові Київської міської ради
Буділову М.М.
вул. Хрещатик, 36 , м. Київ

Шановний Михайле Михайловичу!

У Департаменті земельних ресурсів виконавчого органу Київської міської ради (Київської міської державної адміністрації) розглянуто Ваше депутатське звернення від 09.02.2018 № 08/279/08/017/1706 про надання витягу з бази даних міського земельного кадастру щодо земельної ділянки на вул. Мілютенка, 25 у Деснянському районі м. Києва (згідно схеми) та інформації можливості створення скверу.

Повідомляємо, що частина земельної ділянки майбутнього скверу (код 62:024:0045) потрапляє в межі земельної ділянки, визначені технічним звітом по встановленню зовнішніх меж землекористувань, об'єднання співвласників багатоквартирного будинку "Пролісок". Інша частина земельної ділянки (код 62:024:0009) в межі земельної ділянки, визначені технічним звітом по встановленню зовнішніх меж землекористувань, державного комунального підприємства "Житлоремфонд".

Департамент земельних ресурсів не заперечує проти можливості розгляду питання надання статусу скверу земельній ділянці площею 0,28 га на вул. Мілютенка, 25 за умови отримання погоджень об'єднання співвласників багатоквартирного будинку "Пролісок", державного комунального підприємства "Житлоремфонд" та Департаменту містобудування та архітектури.

Надаємо витяг з бази даних міського земельного кадастру по земельній ділянці, вказаній у зверненні, в якому зазначено коди ділянок, землекористувачі, адреси ділянок, опис ділянок, вид права та дата закінчення права.

Додаток: витяг з бази даних міського земельного кадастру на 2 арк.

З повагою
Директор О.Поліщук

Пшеничний 2797119
057/4316 від 19.03.2018

67

КИЇВСЬКА МІСЬКА РАДА

СЕКРЕТАРІАТ

УПРАВЛІННЯ ПРАВОВОГО ЗАБЕЗПЕЧЕННЯ ДІЯЛЬНОСТІ КИЇВСЬКОЇ МІСЬКОЇ РАДИ

01044, м. Київ, вул. Хрещатик, 36, каб. 921 *тел.: (044) 202-70-19*

26.10.18 № 08/230-2065

на №_____ від_____

Голові постійної комісії Київської міської ради з питань екологічної політики Яловому К.В

Правовий висновок
до проекту рішення Київської міської ради "Про надання статусу скверу земельній ділянці на вул. Шолом-Алейхема, 11-А у Деснянському районі м. Києва"

Управління правового забезпечення діяльності Київської міської ради опрацювало поданий проект рішення та зазначає таке.

Відповідно до проекту рішення передбачається надати статус скверу земельній ділянці орієнтовною площею 0,12 га на вул. Шолом-Алейхема, 11-А у Деснянському районі м. Києва, здійснити організаційно-правові заходи щодо: оформлення права постійного користування земельною ділянкою, державної реєстрації цього права, благоустрою цієї земельної ділянки тощо.

Правові та організаційні засади озеленення населених пунктів, спрямовані на забезпечення сприятливих умов життєдіяльності людини, визначають Правила утримання зелених насаджень у населених пунктах України, затверджені наказом Міністерства будівництва, архітектури та житлово-комунального господарства України від 10.04.2006 № 105 (далі - Правила).

Пунктом 2.1 Правил визначено, що сквер - упорядкована й озеленена ділянка площею від 0,02 га до 2,0 га, яка є елементом архітектурно-художнього оформлення населених місць, призначена для короткочасного відпочинку населення.

Згідно з пунктом 4 Програми комплексного розвитку зеленої зони м. Києва до 2010 року та концепції формування зелених насаджень в центральній

частині міста, затверджених рішенням Київської міської ради від 19.07.2005 № 806/3381 (зі змінами), відповідно до функціонально-просторових характеристик озеленені території загального та обмеженого користування рекреаційного призначення типологічно визначаються таким чином: сквер - упорядкована озеленена територія рекреаційного призначення площею до 2,0 га.

Відповідно до статті 19 Земельного кодексу України землі України за основним цільовим призначенням поділяються на категорії: а) землі сільськогосподарського призначення; б) землі житлової та громадської забудови; в) землі природно-заповідного та іншого природоохоронного призначення; г) землі оздоровчого призначення; ґ) землі рекреаційного призначення; д) землі історико-культурного призначення; е) землі лісогосподарського призначення; є) землі водного фонду; ж) землі промисловості, транспорту, зв'язку, енергетики, оборони та іншого призначення.

Статтями 50, 51 Земельного кодексу України визначено, що до земель рекреаційного призначення належать землі, які використовуються для організації відпочинку населення, туризму та проведення спортивних заходів.

При цьому до земель рекреаційного призначення належать земельні ділянки зелених зон і зелених насаджень міст та інших населених пунктів, навчально-туристських та екологічних стежок, маркованих трас, земельні ділянки, зайняті територіями будинків відпочинку, пансіонатів, об'єктів фізичної культури і спорту, туристичних баз, кемпінгів, яхт-клубів, стаціонарних і наметових туристично-оздоровчих таборів, будинків рибалок і мисливців, дитячих туристичних станцій, дитячих та спортивних таборів, інших аналогічних об'єктів, а також земельні ділянки, надані для дачного будівництва і спорудження інших об'єктів стаціонарної рекреації.

Проект рішення та додані до нього матеріали не містять інформації про цільове призначення земельної ділянки, якій відповідно до пункту 1 проекту рішення пропонується надати статус скверу. Отже, встановити чи змінюється цільове призначення цієї земельної ділянки неможливо.

Зміна цільового призначення земельних ділянок здійснюється за проектами землеустрою щодо їх відведення.

Отже, на земельній ділянці, яка за цільовим призначенням не належить до земель рекреаційного призначення, не можна облаштувати сквер без попереднього розроблення та затвердження проекту землеустрою щодо зміни категорії цільового призначення цієї земельної ділянки.

Відповідно до частини першої статті 79 Земельного кодексу України земельна ділянка - це частина земної поверхні з установленими межами, певним місцем розташування, з визначеними щодо неї правами.

Тобто поняття “земельна ділянка” включає в себе три ознаки:

- установлені межі;
- місце розташування;
- визначені на неї права.

Отже, в разі прийняття Київською міською радою рішення про надання статусу скверу земельній ділянці, ця земельна ділянка вже має відповідати трьом переліченим ознакам, тобто повинна бути сформована.

Формування земельної ділянки передбачає визначення її площі, меж та внесення інформації про неї до Державного земельного кадастру (частина перша статті 79^1 Земельного кодексу України).

Частинами третьою - п'ятою статті 79^1 Земельного кодексу України визначено, що сформовані земельні ділянки підлягають державній реєстрації у Державному земельному кадастрі.

Земельна ділянка вважається сформованою з моменту присвоєння їй кадастрового номера.

Формування земельних ділянок здійснюється за проектами землеустрою щодо відведення земельних ділянок.

Таким чином, навіть, якщо земельна ділянка за цільовим призначенням належить до земель рекреаційного призначення, надати їй статус скверу можливо тільки після розроблення та затвердження відповідного проекту землеустрою.

Отже, вирішення питання, зазначеного у пункті 1 проекту рішення, можливо за умови виконання наведених вимог чинного законодавства.

Відповідно до листа Департаменту земельних ресурсів виконавчого органу Київської міської ради (Київської міської державної адміністрації) (далі-Департамент) від 06.07.2018 № 057023-14321 земельна ділянка на вул. Шолом-Алейхема, 11-А у Деснянському районі м. Києва, якій пропонується надати статус скверу, відповідно до бази даних міського земельного кадастру частково обліковується за Державним комунальним підприємством "Житлоремфонд" та комунальним підприємством по утриманню житлового господарства "Житлорембудсервіс" на підставі технічних звітів по встановленню зовнішніх меж землекористувань.

Департамент не заперечує проти розгляду питання надання статусу скверу земельній ділянці на просп. Лісовому, 8 у Деснянському районі м. Києва за умови згоди мешканців прилеглих будинків.

Однак до матеріалів проекту рішення не додано документів, які б підтверджували погодження питання надання статусу скверу вказаній земельній ділянці з мешканцями прилеглих будинків.

Пунктом 3 проекту рішення пропонується внести зміни до Програми комплексного розвитку зеленої зони міста Києва до 2010 року та концепції формування зелених насаджень в центральній частині міста, затверджених рішенням Київської міської ради від 19.07.2005 № 806/3381 та продовжених на період до 2015 року рішенням Київської міської ради від 27.11.2009 № 714/2783, до 31.12.2017 рішенням Київської міської ради від 07.07.2016 № 572/572 та до 31.12.2018 рішення Київської міської ради від 20.12.2017 №714/3721, включивши

до переліку озеленених територій загального користування міста Києва, що відповідають типологічним ознакам та планувальним вимогам (таблиця № 2), земельну ділянку, зазначену в пункті 1 цього рішення.

З метою правильного зазначення назви нормативного акта та його структурних одиниць в пункті 3 проекту рішення:

- слова та знаки "міста Києва до 2010 року та концепції формування зелених насаджень в центральній частині міста, затверджених рішенням Київської міської ради від 19.07.2005 № 806/3381 та продовжених на період до 2015 року рішенням Київської міської ради від 27.11.2009 № 714/2783 та до 31.12.2017 рішенням Київської міської ради від 07.07.2016 № 572/572 та до 31.12.2018 рішення Київської міської ради від 20.12.2017 №714/3721" слід замінити словами та знаками "зони м. Києва до 2010 року та концепції формування зелених насаджень в центральній частині міста, затвердженої рішенням Київської міської ради від 19.07.2005 № 806/3381 (зі змінами),";

- слова "загального користування міста Києва" слід замінити словами "загального користування м. Києва";

- слова та знаки "(таблиця №2)" слід замінити словами та знаками "(таблиця 2)".

Додаток до проекту рішення (план-схема земельної ділянки) потребує редакційного доопрацювання в частині площі земельної ділянки, якій пропонується надати статус скверу, з метою приведення у відповідність до пункту 1 проекту рішення.

Також зазначаємо, що 26.06.2018 Київська рада прийняла рішення №997/5061 "Про ініціативи створення об'єктів благоустрою зеленого господарства міста Києва", яким визначено порядок розгляду Київською міською радою питань створення об'єктів благоустрою зеленого господарства (скверів, парків, алей, бульварів тощо) загального користування.

Проте, зазначений проект рішення не відповідає вимогам, передбаченим цим рішенням Київської міської ради.

З огляду на вищенаведене, управління повертає проект рішення без погодження.

Начальник управління В.В. Слончак

08/231-2400/пр
25.07.2018

КИЇВСЬКА МІСЬКА РАДА

VI СЕСІЯ VIII СКЛИКАННЯ

РІШЕННЯ

№

ПРОЕКТ

Про надання статусу скверу *земельній ділянці на* вул. Шолом-Алейхема, 11-А у Деснянському районі м. Києва

Відповідно до статей 19, 50, 51, 186 Земельного кодексу України, Закону України «Про державну реєстрацію речових прав на нерухоме майно та їх обтяжень», пунктів 34, 37 частини першої статті 26 Закону України «Про місцеве самоврядування в Україні», Правил утримання зелених насаджень у населених пунктах України, затверджених наказом Міністерства будівництва, архітектури та житлово-комунального господарства України від 10.04.2006 № 105, рішення Київської міської ради від 06.07.2017 № 738/2900 «Про заходи, спрямовані на збереження територій зелених зон міста Києва», з метою раціонального використання і збереження зелених насаджень, а також враховуючи численні звернення громадян, Київська міська рада

ВИРІШИЛА:

1. Надати земельній ділянці орієнтовною площею 0,12 га на вул. Шолом-Алейхема, 11-А у Деснянському районі м. Києва статус скверу згідно з додатком до цього рішення.

2. Київському комунальному об'єднанню зеленого будівництва та експлуатації зелених насаджень міста «Київзеленбуд» в установленому порядку:

2.1. Здійснити організаційно-правові заходи щодо оформлення права постійного користування земельною ділянкою, визначеною пунктом 1 цього рішення.

2.2. У місячний термін з дня набрання чинності рішенням про надання земельної ділянки у користування вжити заходів щодо державної реєстрації права користування земельною ділянкою, визначеною пунктом 1 цього рішення.

2.3. Здійснити організаційно-правові заходи щодо благоустрою земельної ділянки, визначеною пунктом 1 цього рішення.

3. Внести зміни до Програми комплексного розвитку зеленої зони міста Києва до 2010 року та концепції формування зелених насаджень в центральній частині міста, затверджених рішенням Київської міської ради від 19.07.2005 № 806/3381 та продовжених на період до 2015 року рішенням Київської міської ради від 27.11.2009 № 714/2783, до 31.12.2017 рішенням Київської міської ради від 07.07.2016 № 572/572 та до 31.12.2018 рішенням Київської міської ради від 20.12.2017 № 714/3721, включивши до переліку озеленених територій загального користування міста Києва, що відповідають типологічним ознакам та планувальним вимогам (таблиця № 2), земельну ділянку, зазначену в пункті 1 цього рішення.

4. Виконавчому органу Київської міської ради (Київській міській державній адміністрації) вирішити в установленому порядку питання щодо фінансування заходів, передбачених пунктом 2 цього рішення.

5. Офіційно оприлюднити це рішення в газеті Київської міської ради «Хрещатик».

6. Контроль за виконанням цього рішення покласти на постійну комісію Київської міської ради з питань екологічної політики та на постійну комісію Київської міської ради з питань містобудування, архітектури та землекористування.

Київський міський голова В. Кличко

ПОДАННЯ:

Депутати Київської міської ради М. Буділов

Б. Бенюк

І. Картавий

ПОГОДЖЕНО:

19.09.2018

Постійна комісія Київської міської ради
з питань екологічної політики

Голова К. Яловий

Секретар О. Новіков

23.10.2018

Постійна комісія Київської міської ради
з питань містобудування, архітектури
та землекористування

Голова О. Міщенко

Секретар І. Картавий

Начальник управління
правового забезпечення діяльності
Київської міської ради В. Слончак

правовий висновок
від 26.10.2018 №08/230-2065

ПОДАННЯ:

Депутати Київської міської ради М. Буділов

Б. Бенюк

І. Картавий

ПОГОДЖЕНО:

19.09.2018

Постійна комісія Київської міської ради
з питань екологічної політики

Голова К. Яловий

Секретар О. Новіков

23.10.2018

Постійна комісія Київської міської ради
з питань містобудування, архітектури
та землекористування

Голова О. Міщенко

Секретар І. Картавий

Начальник управління
правового забезпечення діяльності
Київської міської ради В. Слончак

правовий висновок
від 26.10.2018 №08/230-2065

Додаток
до рішення Київської міської ради
_____ № _____

План-схема земельної ділянки, якій надається статус скверу

Адреса земельної ділянки	–	– м. Київ, Деснянський район, вул. Шолом-Алейхема, 11-А
Орієнтовна площа земельної ділянки	– 0	–0,12 га

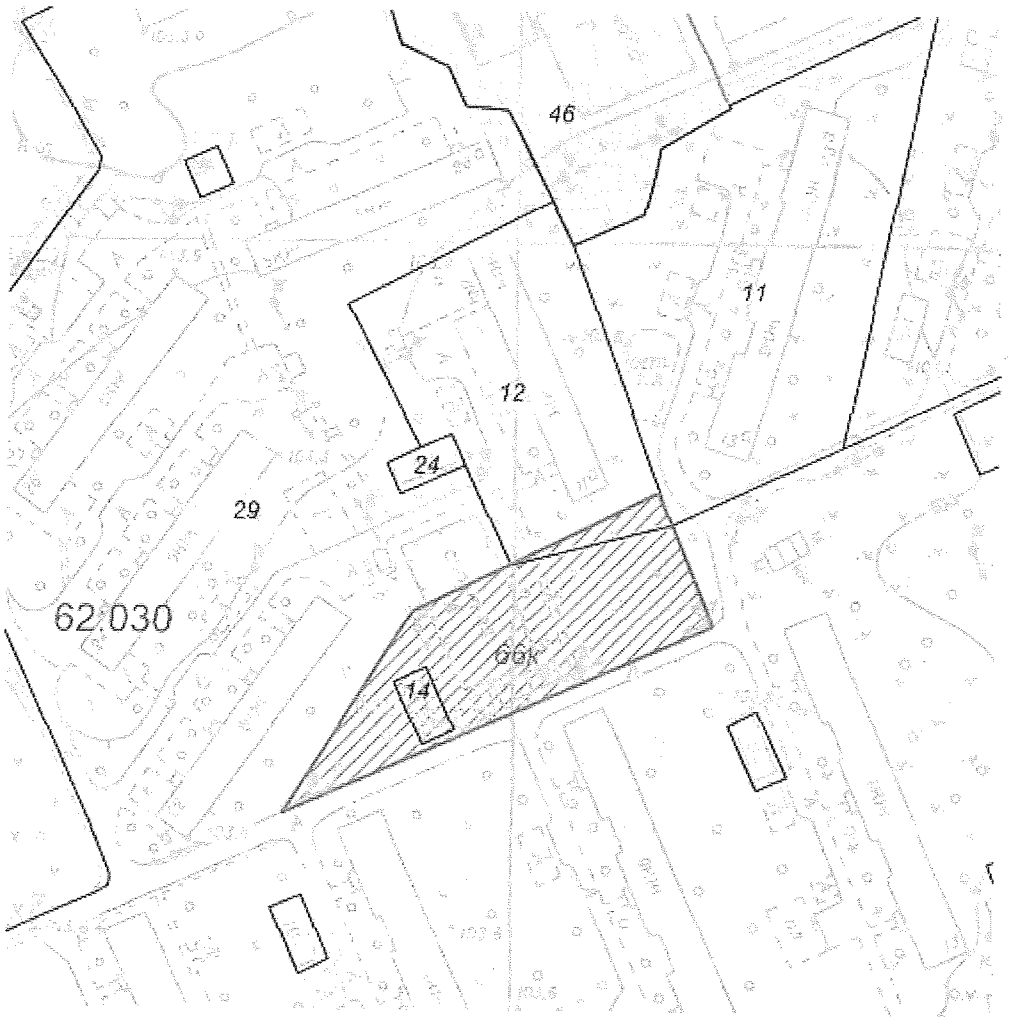

Київський міський голова В. Кличко

ПОЯСНЮВАЛЬНА ЗАПИСКА
до проекту рішення Київської міської ради
«Про надання статусу скверу земельній ділянці
на вул. Шолом-Алейхема, 11-А у Деснянському районі м. Києва»

1. Обґрунтування необхідності ухвалення рішення

Проект рішення «Про надання статусу скверу земельній ділянці на *вул. Шолом-Алейхема, 11-А у Деснянському районі м. Києва» підготовлено на* численні прохання мешканців Деснянського району м. Києва, які відстоюють своє гарантоване статтею 50 Конституції України право на безпечне для життя та здоров'я навколишнє природне середовище, а також з метою здійснення належного благоустрою, збереження зелених насаджень та озеленених територій.

У листі Департаменту земельних ресурсів від 06.07.2018 № 057023-14321 (додається) зазначається, що відповідно до бази даних міського земельного кадастру зазначена земельна ділянка обліковується за Державним комунальним підприємством «Житлоремфонд» (обліковий код 62:030:0029) та комунальним підприємством по утриманню житлового господарства «Житлорембудсервіс» Деснянського району м. Києва (обліковий код 62:030:0012) на підставі технічних звітів по встановленню зовнішніх меж землекористувань.

У міському земельному кадастрі відсутня інформація щодо державної реєстрації у Державному земельному кадастрі та державної реєстрації речових прав на вищезазначену земельну ділянку.

Враховуючи вищевикладене, є пропозиція надати цій ділянці статус озеленених територій загального користування – скверу.

2. Цілі та завдання ухвалення рішення

Цілями та завданнями ухвалення даного проекту рішення є врахування інтересів мешканців Деснянського району м. Києва та влаштування скверу на земельній ділянці орієнтовною площею 0,12 га на вул. Шолом-Алейхема, 11-А у Деснянському районі м. Києва, а також розвиток зелених зон міста та збереження рекреаційної функції даної земельної ділянки.

3. Загальна характеристика та основні положення проекту рішення

Проект рішення передбачає:

- надання земельній ділянці орієнтовною площею 0,12 га на *вул. Шолом-Алейхема, 11-А у Деснянському районі м. Києва статус скверу;*

- доручення Київському комунальному об'єднанню зеленого будівництва та експлуатації зелених насаджень міста «Київзеленбуд» здійснити організаційно-правові заходи щодо оформлення права постійного користування вищевказаною земельною ділянкою, у місячний термін з дня набрання чинності рішенням про надання земельної ділянки у користування вжити заходів щодо державної реєстрації права користування вищезазначеною земельною ділянкою та здійснити організаційно-правові заходи щодо благоустрою вищенаведеної земельної ділянки;

- внесення змін до Програми комплексного розвитку зеленої зони міста Києва до 2010 року та концепції формування зелених насаджень в центральній

частині міста, затверджених рішенням Київської міської ради від 19.07.2005 № 806/3381 та продовжених на період до 2015 року рішенням Київської міської ради від 27.11.2009 № 714/2783, до 31.12.2017 рішенням Київської міської ради від 07.07.2016 № 572/572 та до 31.12.2018 рішенням Київської міської ради від 20.12.2017 № 714/3721, включивши до переліку озеленених територій загального користування міста Києва, що відповідають типологічним ознакам та планувальним вимогам (таблиця № 2), вищевказану земельну ділянку;

- доручення виконавчому органу Київської міської ради (Київській міській державній адміністрації) вирішити в установленому порядку питання щодо фінансування заходів, передбачених пунктом 2 цього рішення;

- офіційне оприлюднення цього рішення в газеті Київської міської ради «Хрещатик»;

- покладення контролю за виконанням цього рішення на постійну комісію Київської міської ради з питань екологічної політики та на постійну комісію Київської міської ради з питань містобудування, архітектури та землекористування.

4. Стан нормативно-правової бази у даній сфері правового регулювання

Дана сфера суспільних відносин врегульована статтями 19, 50, 51, 186 Земельного кодексу України, Законом України «Про державну реєстрацію речових прав на нерухоме майно та їх обтяжень», пунктами 34, 37 частини першої статті 26 Законом України «Про місцеве самоврядування в Україні», Правилами утримання зелених насаджень у населених пунктах України, затверджених наказом Міністерства будівництва, архітектури та житлово-комунального господарства України від 10.04.2006 № 105, рішенням Київської міської ради від 06.07.2017 № 738/2900 «Про заходи, спрямовані на збереження територій зелених зон міста Києва».

5. Фінансово-економічне обґрунтування

Виконання даного проекту рішення не передбачає додаткове витрачання коштів міського бюджету. Реалізація цього проекту рішення здійснюється в межах бюджетного фінансування КО «Київзеленбуд».

6. Прогноз соціально-економічних та інших наслідків ухвалення проекту рішення

Ухвалення даного проекту рішення дозволить унеможливити забудову земельної ділянки орієнтовною площею 0,12 га на вул Шолом-Алейхема, 11-А у Деснянському районі м. Києва, допоможе зберегти рекреаційну зону в житловій частині м. Києва з її зеленими насадженнями, створить місце відпочинку для туристів та мешканців прилеглих територій.

7. Суб'єкти подання проекту рішення

Суб'єктами подання цього проекту рішення є депутати Київської міської ради VIII скликання, члени депутатської фракції «Всеукраїнське об'єднання «Свобода» у Київській міській раді Буділов Михайло Михайлович, Бенюк Богдан Михайлович та Картавий Іван Леонідович.

8. Доповідач на пленарному засіданні

Доповідач на пленарному засіданні сесії Київської міської ради – депутат *Київської міської ради VIII скликання, член депутатської фракції* «Всеукраїнське об'єднання «Свобода» у Київській міській раді Буділов Михайло Михайлович.

Відповідальний за супроводження проекту рішення – керівник громадської приймальні депутата Київської міської ради VIII скликання *Буділова М. М. Стукота Сергій Анатолійович (тел. 093-273-80-25).*

Депутат Київської міської ради **Михайло Буділов**

ПОРІВНЯЛЬНА ТАБЛИЦЯ
до проекту рішення Київської міської ради
«Про надання статусу скверу земельній ділянці на вул. Шолом-Алейхема, 11-А у Деснянському районі м. Києва»

Зміст положення (норми) рішення Київської міської ради від 19 липня 2005 року № 806/3381				Зміст положення (норми) проекту рішення			
	Сквери				*Сквери*		
14	Вздовж просп. Маяковського (від вул. Драйзера до вул. Сабурова)	4,86	2 ділянки	14	Вздовж просп. Маяковського (від вул. Драйзера до вул. Сабурова)	4,86	2 ділянки
15	Вздовж вул. Сабурова, 2-10	2,02		15	Вздовж вул. Сабурова, 2-10	2,02	
16	Біля лікарні швидкої допомоги	0,28		16	Біля лікарні швидкої допомоги	0,28	
17	Біля НДІ комунальної гігієни	1,95		17	Біля НДІ комунальної гігієни	1,95	
18	По вул. Мілютенка	2,74		18	По вул. Мілютенка	2,74	
19	Біля к-ру "Росія"	2,12	у т. ч. 0,78 га - кінотеатр	19	Біля к-ру "Росія"	2,12	у т. ч. 0,78 га - кінотеатр
20	На розі вулиць Драйзера і Бальзака	1,11		20	На розі вулиць Драйзера і Бальзака	1,11	
21	В сел. Биківня	0,09		21	В сел. Биківня	0,09	
22	Біля КТЕУ	0,3		22	Біля КТЕУ	0,3	
23	По вул. Електротехнічній, 26	0,85		23	По вул. Електротехнічній, 26	0,85	
24	По вул. Жукова, 4	0,64	у т. ч. культова споруда	24	По вул. Жукова, 4	0,64	у т. ч. культова споруда
25	По просп. Лісовому (торговий центр)	0,49		25	По просп. Лісовому (торговий центр)	0,49	
26	На розі вул. Братиславської і просп. Лісового	0,64		26	На розі вул. Братиславської і просп. Лісового	0,64	
27	По вул. Жукова, 29	0,26		27	По вул. Жукова, 29	0,26	
28	Біля універсаму "Фестивальний"	0,27		28	Біля універсаму "Фестивальний"	0,27	
29	По вул. Ніколаєва, 7	0,72		29	По вул. Ніколаєва, 7	0,72	
30	По вул. Ніколаєва, 11	0,24		30	По вул. Ніколаєва, 11	0,24	
				31	***На вул. Шолом-Алейхема, 11-А***	***0,12***	
Разом:		***19,58***		***Разом:***		***19,70***	

Депутат Київської міської ради **Михайло Буділов**

РОБОЧІ МАТЕРІАЛИ

Витяг з бази даних міського земельного кадастру від 04.07.2018р.

м. Київ, р-н Деснянський

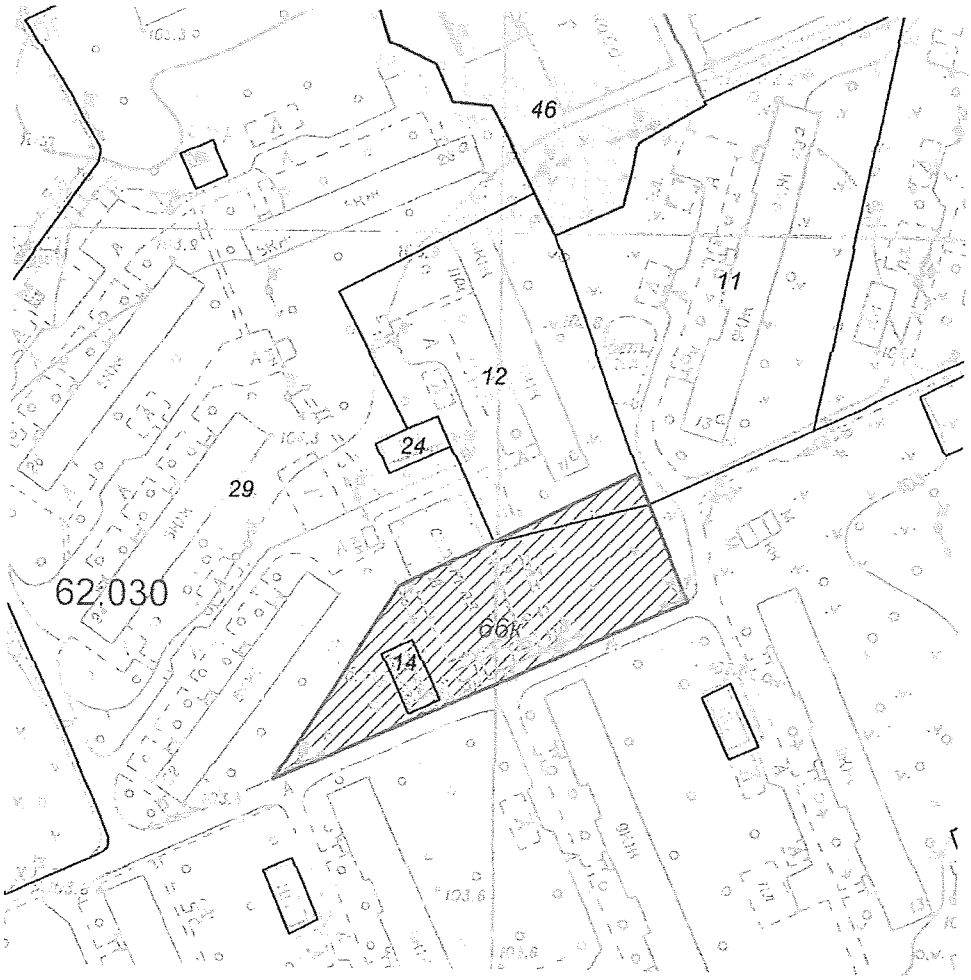

Масштаб 1:2000

**Черговий план м.Києва ведеться з 1995 року*

Замовлення № 10355

виготовлено КП "Київський інститут земельних відносин"

РЕЄСТР ЗЕМЕЛЬНИХ ДІЛЯНОК

Черговий план.

Код ділянки	Землекористувачі	Адреса ділянки	Опис ділянки	Площа (кв.м.)	Вид права	Дата закінч. права
62:030:0011	ЖБК-16	вул. Шолом-Алейхема, 13а	Житловий будинок	7049,56		
62:030:0012	Комунальне підприємство по утриманню житлового господарства "Житлорембудсервіс" Деснянського району м.Києва	вул. Шолом-Алейхема, 11а		4334,61		
62:030:0014	Приватне акціонерне товариство "ДТЕК Київські електромережі"	вул. Мілютенка, 22	РП84	165,15		
62:030:0024	Публічне акціонерне товариство "КИЇВЕНЕРГО"	вул. Мілютенка, 22	РТМ-15. Бойлерна (ТМР "Київенерго")	164,4		
62:030:0029	Державне комунальне підприємство "Житлоремфонд"		Багатоповерхова забудова ЖЕК-1301	79191,16		
62:030:0046	Головне управління житлового забезпечення виконавчого органу Київради (Київської міської державної адміністрації)	вул. Мілютенка, 28в		4782,17	Оренда на 1 рік (термін дії скінчився)	15.10.2004

Ділянки, що знаходяться на стадії розробки оформлення прав.

Код ділянки	Землекористувачі	Адреса ділянки	Площа (кв.м.)	Стадія	Дата закінч. стадії
62:030:0066к	Товариство з обмеженою відповідальністю "Українські будівельні інвестиції"	вул. Шолом-Алейхема, 7а-11б	3458,49	Згода: Оренда на 5 років	20.05.2007

ВИКОНАВЧИЙ ОРГАН КИЇВСЬКОЇ МІСЬКОЇ РАДИ
(КИЇВСЬКА МІСЬКА ДЕРЖАВНА АДМІНІСТРАЦІЯ)

ДЕПАРТАМЕНТ ЗЕМЕЛЬНИХ РЕСУРСІВ

вул. Хрещатик, 32-а, м. Київ, 01601, тел. (044) 279-58-72, ф. (044) 288-07-57,
КБУ"Контактний центр міста Києва"(044) 15-51, E-mail: dzr@kievcity.gov.ua Код ЄДРПОУ 26199097

06.07. 2018 № 057023- 14321
на № 08/279/08/017/1969 від 21.06.2018

Депутатові Київської міської ради
Буділову М.М.

Шановний Михайле Михайловичу!

Департаментом земельних ресурсів виконавчого органу Київської міської ради (Київської міської державної адміністрації) розглянуто Ваше депутатське звернення від 21.06.2018 № 08/279/08/017/1969 про надання інформації по земельній ділянці на вул. Шолом-Алейхема, 11-а (згідно схеми) у Деснянському районі м.Києва та можливості надання їй статусу скверу.

Повідомляємо, що відповідно до бази даних міського земельного кадастру вказана земельна ділянка обліковується за Державним комунальним підприємством "Житлоремфонд" (обліковий код 62:030:0029) та комунальним підприємством по утриманню житлового господарства "Житлорембудсервіс" Деснянського району м. Києва (обліковий код 62:030:0012) на підставі технічних звітів по встановленню зовнішніх меж землекористувань.

За поданням Департаменту земельних ресурсів Київська міська рада не приймала рішень щодо передачі будь-якій фізичній чи юридичній особі зазначеної земельної ділянки у власність чи користування. Інформація щодо державної реєстрації у Державному земельному кадастрі та державної реєстрації речових прав на них у міському земельному кадастрі відсутня.

Зважаючи на викладене, Департамент земельних ресурсів не заперечує проти можливості розгляду питання надання статусу скверу земельній ділянці орієнтовною площею 0,12 га на вул. Шолом-Алейхема, 11-а у Деснянському районі м.Києва при умові згоди мешканців прилеглих будинків.

Також надаємо витяг з бази даних міського земельного кадастру по земельних ділянках, в якому зазначено коди ділянок, землекористувачі, адреси ділянок, опис ділянок, вид права та дата закінчення права.

Додаток: на 1 арк.

З повагою
В.о. директора В.Дворніков

Пшенишний 2797119

68.

КИЇВСЬКА МІСЬКА РАДА

СЕКРЕТАРІАТ

УПРАВЛІННЯ ПРАВОВОГО ЗАБЕЗПЕЧЕННЯ ДІЯЛЬНОСТІ КИЇВСЬКОЇ МІСЬКОЇ РАДИ

01044, м. Київ, вул. Хрещатик, 36, каб. 921 *тел.: (044) 202-70-19*

26.10.18 № 08/230-2066

на №_____ від_____

Голові постійної комісії Київської міської ради з питань екологічної політики
Яловому К.В

Правовий висновок
до проекту рішення Київської міської ради "Про надання статусу скверу земельній ділянці на перетині просп. Маяковського, 14/13 та вул. Драйзера, 11 у Деснянському районі м. Києва"

Управління правового забезпечення діяльності Київської міської ради опрацювало поданий проект рішення та зазначає таке.

Відповідно до проекту рішення передбачається надати статус скверу земельній ділянці орієнтовною площею 1,21 га на перетині просп. Маяковського, 14/13 та вул. Драйзера, 11 у Деснянському районі м. Києва, здійснити організаційно-правові заходи щодо: оформлення права постійного користування земельною ділянкою, державної реєстрації цього права, благоустрою цієї земельної ділянки тощо.

Правові та організаційні засади озеленення населених пунктів, спрямовані на забезпечення сприятливих умов життєдіяльності людини, визначають Правила утримання зелених насаджень у населених пунктах України, затверджені наказом Міністерства будівництва, архітектури та житлово-комунального господарства України від 10.04.2006 № 105 (далі - Правила).

Пунктом 2.1 Правил визначено, що сквер - упорядкована й озеленена ділянка площею від 0,02 га до 2,0 га, яка є елементом архітектурно-художнього оформлення населених місць, призначена для короткочасного відпочинку населення.

Згідно з пунктом 4 Програми комплексного розвитку зеленої зони м. Києва до 2010 р. та концепції формування зелених насаджень в центральній частині міста, затверджених рішенням Київської міської ради від 19.07.2005 № 806/3381 (зі змінами), відповідно до функціонально-просторових характеристик озеленені території загального та обмеженого користування рекреаційного призначення типологічно визначаються таким чином: сквер - упорядкована озеленена територія рекреаційного призначення площею до 2,0 га.

Відповідно до статті 19 Земельного кодексу України землі України за основним цільовим призначенням поділяються на категорії: а) землі сільськогосподарського призначення; б) землі житлової та громадської забудови; в) землі природно-заповідного та іншого природоохоронного призначення; г) землі оздоровчого призначення; ґ) землі рекреаційного призначення; д) землі історико-культурного призначення; е) землі лісогосподарського призначення; є) землі водного фонду; ж) землі промисловості, транспорту, зв'язку, енергетики, оборони та іншого призначення.

Статтями 50, 51 Земельного кодексу України визначено, що до земель рекреаційного призначення належать землі, які використовуються для організації відпочинку населення, туризму та проведення спортивних заходів.

При цьому до земель рекреаційного призначення належать земельні ділянки зелених зон і зелених насаджень міст та інших населених пунктів, навчально-туристських та екологічних стежок, маркованих трас, земельні ділянки, зайняті територіями будинків відпочинку, пансіонатів, об'єктів фізичної культури і спорту, туристичних баз, кемпінгів, яхт-клубів, стаціонарних і наметових туристично-оздоровчих таборів, будинків рибалок і мисливців, дитячих туристичних станцій, дитячих та спортивних таборів, інших аналогічних об'єктів, а також земельні ділянки, надані для дачного будівництва і спорудження інших об'єктів стаціонарної рекреації.

Проект рішення та додані до нього матеріали не містять інформації про цільове призначення земельної ділянки, якій відповідно до пункту 1 проекту рішення пропонується надати статус скверу. Отже, встановити чи змінюється цільове призначення цієї земельної ділянки неможливо.

Зміна цільового призначення земельних ділянок здійснюється за проектами землеустрою щодо їх відведення.

Отже, на земельній ділянці, яка за цільовим призначенням не належить до земель рекреаційного призначення, не можна облаштувати сквер без попереднього розроблення та затвердження проекту землеустрою щодо зміни категорії цільового призначення цієї земельної ділянки.

Відповідно до частини першої статті 79 Земельного кодексу України земельна ділянка - це частина земної поверхні з установленими межами, певним місцем розташування, з визначеними щодо неї правами.

Тобто поняття “земельна ділянка” включає в себе три ознаки:

- установлені межі;
- місце розташування;

- визначені на неї права.

Отже, в разі прийняття Київською міською радою рішення про надання статусу скверу земельній ділянці, ця земельна ділянка вже має відповідати трьом переліченим ознакам, тобто повинна бути сформована.

Формування земельної ділянки передбачає визначення її площі, меж та внесення інформації про неї до Державного земельного кадастру (частина перша статті 79^1 Земельного кодексу України).

Частинами третьою - п'ятою статті 79^1 Земельного кодексу України визначено, що сформовані земельні ділянки підлягають державній реєстрації у Державному земельному кадастрі.

Земельна ділянка вважається сформованою з моменту присвоєння їй кадастрового номера.

Формування земельних ділянок здійснюється за проектами землеустрою щодо відведення земельних ділянок.

Таким чином, навіть, якщо земельна ділянка за цільовим призначенням належить до земель рекреаційного призначення, надати їй статус скверу можливо тільки після розроблення та затвердження відповідного проекту землеустрою.

Отже, вирішення питання, зазначеного у пункті 1 проекту рішення, можливо за умови виконання наведених вимог чинного законодавства.

Пунктом 3 проекту рішення пропонується внести зміни до Програми комплексного розвитку зеленої зони міста Києва до 2010 року та концепції формування зелених насаджень в центральній частині міста, затверджених рішенням Київської міської ради від 19.07.2005 № 806/3381 та продовжених на період до 2015 року рішенням Київської міської ради від 27.11.2009 № 714/2783, до 31.12.2017 рішенням Київської міської ради від 07.07.2016 № 572/572 та до 31.12.2018 рішення Київської міської ради від 20.12.2017 №714/3721, включивши до переліку озеленених територій загального користування міста Києва, що відповідають типологічним ознакам та планувальним вимогам (таблиця № 2), земельну ділянку, зазначену в пункті 1 цього рішення.

З метою правильного зазначення назви нормативного акта та його структурних одиниць в пункті 3 проекту рішення:

- слова та знаки “міста Києва до 2010 року та концепції формування зелених насаджень в центральній частині міста, затверджених рішенням Київської міської ради від 19.07.2005 № 806/3381 та продовжених на період до 2015 року рішенням Київської міської ради від 27.11.2009 № 714/2783 та до 31.12.2017 рішенням Київської міської ради від 07.07.2016 № 572/572 та до 31.12.2018 рішення Київської міської ради від 20.12.2017 №714/3721” слід замінити словами та знаками “зони м. Києва до 2010 року та концепції формування зелених насаджень в центральній частині міста, затвердженої рішенням Київської міської ради від 19.07.2005 № 806/3381 (зі змінами),”;

- слова “загального користування міста Києва” слід замінити словами “загального користування м. Києва”;

- слова та знаки “(таблиця №2)” слід замінити словами та знаками “(таблиця 2)”.

Також зазначаємо, що 26.06.2018 Київська рада прийняла рішення № 997/5061 “Про ініціативи створення об’єктів благоустрою зеленого господарства міста Києва”, яким визначено порядок розгляду Київською міською радою питань створення об’єктів благоустрою зеленого господарства (скверів, парків, алей, бульварів тощо) загального користування.

Проте, зазначений проект рішення не відповідає вимогам, передбаченим цим рішенням Київської міської ради.

З огляду на вищенаведене, управління повертає проект рішення без погодження.

Начальник управління В.В. Слончак

08/231-2178/ПР
03.07.2018

КИЇВСЬКА МІСЬКА РАДА

VI СЕСІЯ VIII СКЛИКАННЯ

РІШЕННЯ

_____№_____

ПРОЕКТ

Про надання статусу скверу земельній ділянці на перетині просп. Маяковського, 14/13 та вул. Драйзера, 11 у Деснянському районі м. Києва

Відповідно до статей 19, 50, 51, 186 Земельного кодексу України, Закону України «Про державну реєстрацію речових прав на нерухоме майно та їх обтяжень», пунктів 34, 37 частини першої статті 26 Закону України «Про місцеве самоврядування в Україні», Правил утримання зелених насаджень у населених пунктах України, затверджених наказом Міністерства будівництва, архітектури та житлово-комунального господарства України від 10.04.2006 № 105, рішення Київської міської ради від 06.07.2017 № 738/2900 «Про заходи, спрямовані на збереження територій зелених зон міста Києва», з метою раціонального використання і збереження зелених насаджень, а також враховуючи численні звернення громадян, Київська міська рада

ВИРІШИЛА:

1. Надати земельній ділянці орієнтовною площею 1,21 га на перетині просп. Маяковського, 14/13 та вул. Драйзера, 11 у Деснянському районі м. Києва статус скверу згідно з додатком до цього рішення.

2. Київському комунальному об'єднанню зеленого будівництва та експлуатації зелених насаджень міста «Київзеленбуд» в установленому порядку:

2.1. Здійснити організаційно-правові заходи щодо оформлення права постійного користування земельною ділянкою, визначеною пунктом 1 цього рішення.

2.2. У місячний термін з дня набрання чинності рішенням про надання земельної ділянки у користування вжити заходів щодо державної реєстрації права користування земельною ділянкою, визначеною пунктом 1 цього рішення.

2.3. Здійснити організаційно-правові заходи щодо благоустрою земельної ділянки, визначеною пунктом 1 цього рішення.

3. Внести зміни до Програми комплексного розвитку зеленої зони міста Києва до 2010 року та концепції формування зелених насаджень в центральній

частині міста, затверджених рішенням Київської міської ради від 19.07.2005 № 806/3381 та продовжених на період до 2015 року рішенням Київської міської ради від 27.11.2009 № 714/2783, до 31.12.2017 рішенням Київської міської ради від 07.07.2016 № 572/572 та до 31.12.2018 рішенням Київської міської ради від 20.12.2017 № 714/3721, включивши до переліку озеленених територій загального користування міста Києва, що відповідають типологічним ознакам та планувальним вимогам (таблиця № 2), земельну ділянку, зазначену в пункті 1 цього рішення.

4. Виконавчому органу Київської міської ради (Київській міській державній адміністрації) вирішити в установленому порядку питання щодо фінансування заходів, передбачених пунктом 2 цього рішення.

5. Офіційно оприлюднити це рішення в газеті Київської міської ради «Хрещатик».

6. Контроль за виконанням цього рішення покласти на постійну комісію Київської міської ради з питань екологічної політики та на постійну комісію Київської міської ради з питань містобудування, архітектури та землекористування.

Київський міський голова В. Кличко

ПОДАННЯ:

Депутати Київської міської ради П. Кузик

Ю. Сиротюк

О. Гелевей

ПОГОДЖЕНО:

19.09.2018

Постійна комісія Київської міської ради
з питань екологічної політики

Голова К. Яловий

Секретар О. Новіков

23.10.2018

Постійна комісія Київської міської ради
з питань містобудування, архітектури та
землекористування

Голова О. Міщенко

Секретар І. Картавий

Начальник управління
правового забезпечення діяльності
Київської міської ради В. Слончак

Правовий висновок
від 26.10.2018 N08/230-2066

Додаток
до рішення Київської міської ради
_____ № _____

План-схема земельної ділянки

Адреса земельної ділянки	– м. Київ, Деснянський район, перетин просп. Маяковського, 14/13 та вул. Драйзера, 11
Орієнтовна площа земельної ділянки	– 1,21 га

Київський міський голова В. Кличко

ПОЯСНЮВАЛЬНА ЗАПИСКА
до проекту рішення Київської міської ради
«Про надання статусу скверу земельній ділянці
на перетині просп. Маяковського, 14/13 та вул. Драйзера, 11 у
Деснянському районі м. Києва»

1. Обґрунтування необхідності ухвалення рішення

Проект рішення «Про надання статусу скверу земельній ділянці на перетині просп. Маяковського, 14/13 та вул. Драйзера, 11 у Деснянському районі м. Києва» підготовлено на численні прохання мешканців Деснянського району м. Києва, які відстоюють своє гарантоване статтею 50 Конституції України право на безпечне для життя та здоров'я навколишнє природне середовище.

Зважаючи на неодноразові звернення громади Деснянського району міста Києва, у тому числі, ОСН «КМ «Радосинь-1», з метою збереження належного благоустрою території, зелених насаджень, а також для розвитку зелених зон, постає необхідність надання вищезазначеній ділянці статусу озелененої території загального користування – сквер.

2. Цілі та завдання ухвалення рішення

Цілями та завданнями ухвалення даного проекту рішення є врахування інтересів мешканців Деснянського району м. Києва та влаштування скверу на земельній ділянці орієнтовною площею 1,21 га на перетині просп. Маяковського, 14/13 та вул. Драйзера, 11 у Деснянському районі м. Києва, а також розвиток зелених зон міста та збереження рекреаційної функції даної земельної ділянки.

3. Загальна характеристика та основні положення проекту рішення

Проект рішення передбачає:

- надання земельній ділянці орієнтовною площею 1,21 га на перетині просп. Маяковського, 14/13 та вул. Драйзера, 11 у Деснянському районі м. Києва статус скверу;

- доручення Київському комунальному об'єднанню зеленого будівництва та експлуатації зелених насаджень міста «Київзеленбуд» здійснити організаційно-правові заходи щодо оформлення права постійного користування вищевказаною земельною ділянкою, у місячний термін з дня набрання чинності рішенням про надання земельної ділянки у користування вжити заходів щодо державної реєстрації права користування вищезазначеною земельною ділянкою та здійснити організаційно-правові заходи щодо благоустрою вищенаведеної земельної ділянки;

- внесення змін до Програми комплексного розвитку зеленої зони міста Києва до 2010 року та концепції формування зелених насаджень в центральній частині міста, затверджених рішенням Київської міської ради від 19.07.2005 № 806/3381 та продовжених на період до 2015 року рішенням Київської міської ради від 27.11.2009 № 714/2783, до 31.12.2017 рішенням Київської міської ради від 07.07.2016 № 572/572 та до 31.12.2018 рішенням Київської міської ради від 20.12.2017 № 714/3721, включивши до переліку озеленених територій загального користування міста Києва, що відповідають типологічним ознакам та планувальним вимогам (таблиця № 2), вищевказану земельну ділянку;

- доручення виконавчому органу Київської міської ради (Київській міській державній адміністрації) вирішити в установленому порядку питання щодо фінансування заходів, передбачених пунктом 2 цього рішення;

- офіційне оприлюднення цього рішення в газеті Київської міської ради «Хрещатик»;

- покладення контролю за виконанням цього рішення на постійну комісію Київської міської ради з питань екологічної політики та на постійну комісію Київської міської ради з питань містобудування, архітектури та землекористування.

4. Стан нормативно-правової бази у даній сфері правового регулювання

Дана сфера суспільних відносин врегульована статтями 19, 50, 51, 186 Земельного кодексу України, Законом України «Про державну реєстрацію речових прав на нерухоме майно та їх обтяжень», пунктами 34, 37 частини першої статті 26 Законом України «Про місцеве самоврядування в Україні», Правилами утримання зелених насаджень у населених пунктах України, затверджених наказом Міністерства будівництва, архітектури та житлово-комунального господарства України від 10.04.2006 № 105, рішенням Київської міської ради від 06.07.2017 № 738/2900 «Про заходи, спрямовані на збереження територій зелених зон міста Києва».

5. Фінансово-економічне обґрунтування

Виконання даного проекту рішення не передбачає додаткове витрачання коштів міського бюджету. Реалізація цього проекту рішення здійснюється в межах бюджетного фінансування КО «Київзеленбуд».

6. Прогноз соціально-економічних та інших наслідків ухвалення проекту рішення

Ухвалення даного проекту рішення дозволить унеможливити забудову земельної ділянки орієнтовною площею 1,21 га на перетині просп. Маяковського, 14/13 та вул. Драйзера, 11 у Деснянському районі м. Києва допоможе зберегти рекреаційну зону з її зеленими насадженнями, створить місце відпочинку для мешканців Деснянського району.

7. Суб'єкти подання проекту рішення

Суб'єктами подання даного проекту рішення є депутати Київської міської ради VIII скликання, члени депутатської фракції «Всеукраїнське об'єднання «Свобода» у Київській міській раді Кузик Петро Миколайович, Сиротюк Юрій Миколайович та Гелевей Олег Іванович.

8. Доповідач на пленарному засіданні

Доповідач на пленарному засіданні сесії Київської міської ради – депутат Київської міської ради VIII скликання, член депутатської фракції «Всеукраїнське об'єднання «Свобода» у Київській міській раді Кузик Петро Миколайович.

Відповідальний за супроводження проекту рішення – помічник-консультант депутата Київської міської ради Кузика П. М. Смакота Сергій Леонідович (тел. 097-153-42-43).

Депутат Київської міської ради **Петро Кузик**

ПОРІВНЯЛЬНА ТАБЛИЦЯ
до проекту рішення Київської міської ради «Про надання статусу скверу земельній ділянці на перетині проспекту Маяковського, 14/13 та вулиці Драйзера, 11 у Деснянському районі м. Києва»

Зміст положення (норми) рішення Київської міської ради від 19 липня 2005 року № 806/3381				Зміст положення (норми) проекту рішення			
Сквери				*Сквери*			
14	Вздовж просп. Маяковського (від вул. Драйзера до вул. Сабурова)	4,86	2 ділянки	14	Вздовж просп. Маяковського (від вул. Драйзера до вул. Сабурова)	4,86	2 ділянки
15	Вздовж вул. Сабурова, 2-10	2,02		15	Вздовж вул. Сабурова, 2-10	2,02	
16	Біля лікарні швидкої допомоги	0,28		16	Біля лікарні швидкої допомоги	0,28	
17	Біля НДІ комунальної гігієни	1,95		17	Біля НДІ комунальної гігієни	1,95	
18	По вул. Мілютенка	2,74		18	По вул. Мілютенка	2,74	
19	Біля к-ру "Росія"	2,12	у т. ч. 0,78 га - кінотеатр	19	Біля к-ру "Росія"	2,12	у т. ч. 0,78 га - кінотеатр
20	На розі вулиць Драйзера і Бальзака	1,11		20	На розі вулиць Драйзера і Бальзака	1,11	
21	В сел. Биківня	0,09		21	В сел. Биківня	0,09	
22	Біля КТЕУ	0,3		22	Біля КТЕУ	0,3	
23	По вул. Електротехнічній, 26	0,85		23	По вул. Електротехнічній, 26	0,85	
24	По вул. Жукова, 4	0,64	у т. ч. культова споруда	24	По вул. Жукова, 4	0,64	у т. ч. культова споруда
25	По просп. Лісовому (торговий центр)	0,49		25	По просп. Лісовому (торговий центр)	0,49	
26	На розі вул. Братиславської і просп. Лісового	0,64		26	На розі вул. Братиславської і просп. Лісового	0,64	
27	По вул. Жукова, 29	0,26		27	По вул. Жукова, 29	0,26	
28	Біля універсаму "Фестивальний"	0,27		28	Біля універсаму "Фестивальний"	0,27	
29	По вул. Ніколаєва, 7	0,72		29	По вул. Ніколаєва, 7	0,72	
30	По вул. Ніколаєва, 11	0,24		30	По вул. Ніколаєва, 11	0,24	
				31	**На перетині просп. Маяковського, 14/13 та вул. Драйзера, 11**	**1,21**	
	Разом:	***19,58***			***Разом:***	***20,79***	

Депутат Київської міської ради **Петро Кузик**

ВИКОНАВЧИЙ ОРГАН КИЇВСЬКОЇ МІСЬКОЇ РАДИ
(КИЇВСЬКА МІСЬКА ДЕРЖАВНА АДМІНІСТРАЦІЯ)

ДЕПАРТАМЕНТ ЗЕМЕЛЬНИХ РЕСУРСІВ

вул. Хрещатик, 32-а, м. Київ, 01601, тел. (044) 279-58-72, ф. (044) 288-07-57,
КБУ"Контактний центр міста Києва"(044) 15-51, E-mail: dzr@kievcity.gov.ua Код ЄДРПОУ 26199097

07.06. 2018 № 057023-12225
на № 08/279-047-29 від 16.05.2018

Депутатові Київської міської ради
Кузику П.М.

Шановний Петре Миколайовичу!

Департаментом земельних ресурсів виконавчого органу Київської міської ради (Київської міської державної адміністрації) розглянуто Ваше депутатське звернення від 16.05.2017 № 08/279-047-29 про надання інформації по земельній ділянці на перетині просп. Володимира Маяковського, 14/13 (згідно схеми) у Деснянському районі м.Києва та можливості надання їй статусу скверу.

Повідомляємо, що відповідно до бази даних міського земельного кадастру вказана земельна ділянка частково обліковується за ДКП „Житлоремфонд" (обліковий код 62:004:0080) та частково за ЖБК "Більшовик-5" (обліковий код 62:004:0071) на підставі технічних звітів по встановленню зовнішніх меж землекористувань.

За поданням Департаменту земельних ресурсів Київська міська рада не приймала рішень щодо передачі будь-якій фізичній чи юридичній особі зазначеної земельної ділянки у власність чи користування. Інформація щодо державної реєстрації у Державному земельному кадастрі та державної реєстрації речових прав на них у міському земельному кадастрі відсутня.

Зважаючи на викладене, Департамент земельних ресурсів не заперечує проти можливості розгляду питання надання статусу скверу земельній ділянці орієнтовною площею 0,91 га на на перетині просп. Володимира Маяковського, 14/13 у Деснянському районі м.Києва.

Також надаємо витяг з бази даних міського земельного кадастру по земельних ділянках, в якому зазначено коди ділянок, землекористувачі, адреси ділянок, опис ділянок, вид права та дата закінчення права.

Додаток: на 1 арк.

З повагою
Директор О.Поліщук

Пшенишний 2797119

РОБОЧІ МАТЕРІАЛИ

Витяг з бази даних міського земельного кадастру від 04.06.2018р.

м. Київ, р-н Деснянський

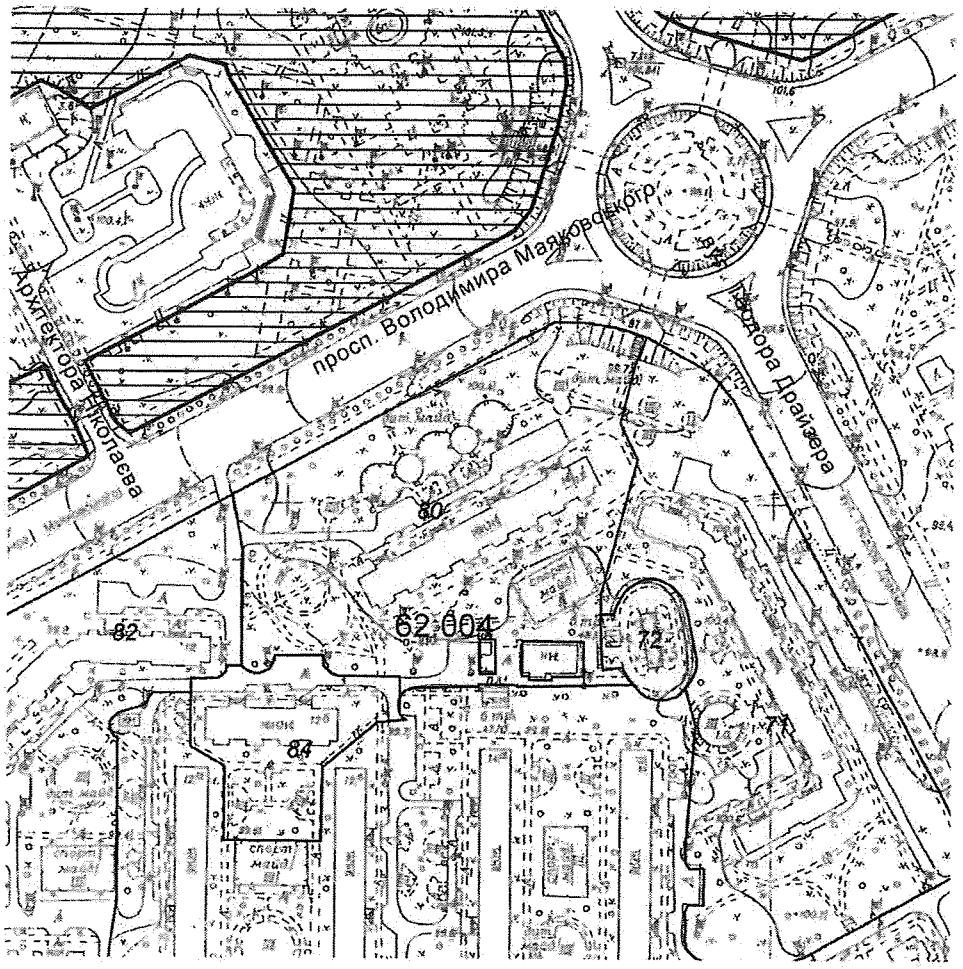

Масштаб 1:3000

**Черговий план м.Києва ведеться з 1995 року*

Замовлення № 8688

виготовлено КП "Київський інститут земельних відносин"

РЕЄСТР ЗЕМЕЛЬНИХ ДІЛЯНОК

Черговий план.

Код ділянки	Землекористувачі	Адреса ділянки	Опис ділянки	Площа (кв.м.)	Вид права	Дата закінч. права
62:004:0071	ЖБК "Більшовик-5"	вул. Теодора Драйзера, 11		19086,48		
62:004:0072	Департамент експлуатації водопровідного господарства Публічного акціонерного товариства "Акціонерна компанія"Київводоканал"	вул. Теодора Драйзера, 11	Артезіанські свердловини N 342, 343, 344 (ділнка N 15)	1463,85		
62:004:0080	Державне комунальне підприємство "Житлоремфонд"	просп. Володимира Маяковського, 14/13	ЖЕК 1307, Житловий будинок	17885,87		
62:004:0082	Державне комунальне підприємство "Житлоремфонд"	просп. Володимира Маяковського, 12	ЖЕК 1307, Житловий будинок	17366,81		
62:004:0084	Державне комунальне підприємство "Житлоремфонд"	просп. Володимира Маяковського, 12б	ЖЕК 1307, Житловий будинок	4207,55		

УКРАЇНА
ДЕСНЯНСЬКА РАЙОННА В МІСТІ КИЄВІ ДЕРЖАВНА АДМІНІСТРАЦІЯ
пр-т. Маяковського, 28, м. Київ, 02225, тел. (044) 515-77-75, факс 515-66-66
e-mail: desnyanskdsa.gov.ua Код ЄДРПОУ 37415088

23.02.2018 № 102/01/139 Депутатові Київської міської ради
Кузику П.М.
на № _____ від 16.21

Керівникові ОСН «КМ «Радосинь-1»
Віротченко І.П.
вул. Закревського, 3, кімната 7
м. Київ, 02217

На № 102/685 від 30.01.18
Щодо створення скверу

Шановний Петре Миколайовичу !

До Деснянської районної в м. Києві державної адміністрації надійшло звернення керівника ОСН «КМ «Радосинь-1» з проханням створити сквер на земельній ділянці на перетині проспекту Маяковського, 14/13 та вулиці Драйзера, 11.

Зважаючи, що зазначена у зверненні територія не знаходиться на балансі комунального підприємства по утриманню зелених насаджень Деснянського району міста Києва, Деснянська районна в м. Києві державна адміністрація звертається до Вас з проханням щодо сприяння у підготовці та винесенні на сесію Київської міської ради проекту рішення про надання статусу скверу вищевказаній земельній ділянці.

За результатами прошу Вас проінформувати керівника ОСН «КМ «Радосинь-1» та в копії Деснянську районну в м. Києві державну адміністрацію.

Додаток: - схема вищевказаної земельної ділянки (в першу адресу)– 1 арк;
- звернення керівника ОСН «КМ «Радосинь-1» (в першу адресу) - 1 арк.

З повагою
Голова Г. Заболотний

С.Карева 546-12-78

69.

КИЇВСЬКА МІСЬКА РАДА

СЕКРЕТАРІАТ

УПРАВЛІННЯ ПРАВОВОГО ЗАБЕЗПЕЧЕННЯ ДІЯЛЬНОСТІ КИЇВСЬКОЇ МІСЬКОЇ РАДИ

01044, м. Київ, вул. Хрещатик, 36, каб. 921 *тел.: (044) 202-70-19*

26.10.18 № 08/230-2068

на № _____ від _____

Голові постійної комісії Київської міської ради з питань екологічної політики Яловому К.В

Правовий висновок
до проекту рішення Київської міської ради "Про надання статусу скверу земельній ділянці орієнтовною площею 0,16 га, що розташована на просп. Повітрофлотському, 26 у Солом'янському районі м. Києва"

Управління правового забезпечення діяльності Київської міської ради опрацювало поданий проект рішення та зазначає таке.

Відповідно до проекту рішення передбачається надати статус скверу земельній ділянці орієнтовною площею 0,16 га, що розташована на просп. Повітрофлотському, 26 у Солом'янському районі м. Києва, здійснити організаційно-правові заходи щодо: оформлення права постійного землекористування земельною ділянкою, державної реєстрації цього права, благоустрою цієї земельної ділянки тощо.

Правові та організаційні засади озеленення населених пунктів, спрямовані на забезпечення сприятливих умов життєдіяльності людини, визначають Правила утримання зелених насаджень у населених пунктах України, затверджені наказом Міністерства будівництва, архітектури та житлово-комунального господарства України від 10.04.2006 № 105 (далі - Правила).

Пунктом 2.1 Правил визначено, що сквер - упорядкована й озеленена ділянка площею від 0,02 га до 2,0 га, яка є елементом архітектурно-художнього оформлення населених місць, призначена для короткочасного відпочинку населення.

Згідно з пунктом 4 Програми комплексного розвитку зеленої зони м. Києва до 2010 року та концепції формування зелених насаджень в центральній частині міста, затверджених рішенням Київської міської ради від 19.07.2005 № 806/3381 (зі змінами), відповідно до функціонально-просторових характеристик озеленені території загального та обмеженого користування рекреаційного призначення типологічно визначаються таким чином: сквер - упорядкована озеленена територія рекреаційного призначення площею до 2,0 га.

Відповідно до статті 19 Земельного кодексу України землі України за основним цільовим призначенням поділяються на категорії: а) землі сільськогосподарського призначення; б) землі житлової та громадської забудови; в) землі природно-заповідного та іншого природоохоронного призначення; г) землі оздоровчого призначення; ґ) землі рекреаційного призначення; д) землі історико-культурного призначення; е) землі лісогосподарського призначення; є) землі водного фонду; ж) землі промисловості, транспорту, зв'язку, енергетики, оборони та іншого призначення.

Статтями 50, 51 Земельного кодексу України визначено, що до земель рекреаційного призначення належать землі, які використовуються для організації відпочинку населення, туризму та проведення спортивних заходів.

При цьому до земель рекреаційного призначення належать земельні ділянки зелених зон і зелених насаджень міст та інших населених пунктів, навчально-туристських та екологічних стежок, маркованих трас, земельні ділянки, зайняті територіями будинків відпочинку, пансіонатів, об'єктів фізичної культури і спорту, туристичних баз, кемпінгів, яхт-клубів, стаціонарних і наметових туристично-оздоровчих таборів, будинків рибалок і мисливців, дитячих туристичних станцій, дитячих та спортивних таборів, інших аналогічних об'єктів, а також земельні ділянки, надані для дачного будівництва і спорудження інших об'єктів стаціонарної рекреації.

Проект рішення та додані до нього матеріали не містять інформації про цільове призначення земельної ділянки, якій відповідно до пункту 1 проекту рішення пропонується надати статус скверу. Отже, встановити чи змінюється цільове призначення цієї земельної ділянки неможливо.

Зміна цільового призначення земельних ділянок здійснюється за проектами землеустрою щодо їх відведення.

Отже, на земельній ділянці, яка за цільовим призначенням не належить до земель рекреаційного призначення, не можна облаштувати сквер без попереднього розроблення та затвердження проекту землеустрою щодо зміни категорії цільового призначення цієї земельної ділянки.

Таким чином, вирішення питання, зазначеного у пункті 1 проекту рішення, можливо за умови виконання наведених вимог чинного законодавства.

Пунктом 4 проекту рішення пропонується внести зміни до Програми комплексного розвитку зеленої зони міста Києва до 2010 року та концепції формування зелених насаджень в центральній частині міста, що затверджена

рішенням Київської міської ради від 19.07.2005 № 806/3381, включивши до переліку озеленених територій загального користування міста Києва, що відповідають типологічним ознакам та планувальним вимогам (таблиця № 2), земельну ділянку, зазначену в пункті 1 цього рішення.

З метою правильного зазначення назви нормативного акта та його структурних одиниць в пункті 4 проекту рішення:

- слова та знаки "міста Києва до 2010 року та концепції формування зелених насаджень в центральній частині міста, що затверджена рішенням Київської міської ради від 19.07.2005 № 806/3381" слід замінити словами та знаками "зони м. Києва до 2010 року та концепції формування зелених насаджень в центральній частині міста, затвердженої рішенням Київської міської ради від 19.07.2005 № 806/3381 (зі змінами),";
- слова "загального користування міста Києва" слід замінити словами "загального користування м. Києва";
- слова та знаки "(таблиця №2)" слід замінити словами та знаками "(таблиця 2)".

Також зазначаємо, що 26.06.2018 Київська рада прийняла рішення №997/5061 "Про ініціативи створення об'єктів благоустрою зеленого господарства міста Києва", яким визначено порядок розгляду Київською міською радою питань створення об'єктів благоустрою зеленого господарства (скверів, парків, алей, бульварів тощо) загального користування.

Проте, зазначений проект рішення не відповідає вимогам, передбаченим цим рішенням Київської міської ради.

З огляду на вищенаведене, управління повертає проект рішення без погодження.

Начальник управління В.В. Слончак

08/231-2118/ПР
22.06.2018

КИЇВСЬКА МІСЬКА РАДА

VI СЕСІЯ VIII СКЛИКАННЯ

РІШЕННЯ

_____№_____

Проект

Про надання статусу скверу земельній ділянці орієнтовною площею 0,16 га, що розташована на просп. Повітрофлотському, 26 у Солом'янському районі м. Києва

Відповідно до статті 19, 186 Земельного кодексу України, Закону України «Про державну реєстрацію речових прав на нерухоме майно та їх обтяжень», пункту 34 частини першої статті 26 Закону України « Про місцеве самоврядування в Україні», Правил утримання зелених насаджень у населених пунктах України, затверджених наказом Міністерства будівництва, архітектури та житлово-комунального господарства України від 10 квітня 2006 року № 105, з метою раціонального використання і збереження зелених насаджень, Київська міська рада

ВИРІШИЛА:

1. Надати статус скверу земельній ділянці, орієнтовною площею 0,16 га, що розташована на просп. Повітрофлотському, 26 у Солом'янському районі м. Києва згідно з додатком до рішення (план-схема додається).

2. Київському комунальному об`єднанню зеленого будівництва та експлуатації зелених насаджень міста «Київзеленбуд»:

2.1. Здійснити організаційно-правові заходи щодо оформлення права постійного землекористування земельною ділянкою, визначеною пунктом 1 цього рішення.

2.2. У місячний термін з дня набрання чинності рішення про надання земельної ділянки у користування, вжити заходів щодо державної реєстрації права користування на земельну ділянку, що визначена пунктом 1 цього рішення.

3. Київському комунальному об'єднанню зеленого будівництва та експлуатації зелених насаджень міста «Київзеленбуд» здійснити організаційно-правові заходи щодо благоустрою земельної ділянки, що визначена пунктом 1 цього рішення.

4. Внести зміни до Програми комплексного розвитку зеленої зони міста Києва до 2010 року та концепції формування зелених насаджень в центральній частині міста, що затверджена рішенням Київської міської ради від 19.07.2005 року № 806/3381, включивши до переліку озеленених територій загального користування міста Києва, що відповідають типологічним ознакам та планувальним вимогам (таблиця № 2), земельну ділянку, зазначену в пункті 1 цього рішення..

5. Виконавчому органу Київради (Київської міської адміністрації) вирішити в установленому порядку питання фінансування заходів, передбаченими пунктами 2 та 3 цього рішення.

6. Контроль за виконанням цього рішення покласти на постійну комісію Київської міської ради з питань екологічної політики.

Київський міський голова **В. Кличко**

ПОДАННЯ:

Депутат Київської міської ради — Андрєєв Андрій

ПОГОДЖЕННО:

28.09.2018

Голова постійна комісії Київської міської ради з питань містобудування, архітектури та землекористування — О. Міщенко

Секретар постійної комісії Київської міської ради з питань містобудування, архітектури та землекористування — І. Картавий

19.09.2018

Голова постійної комісії Київської міської ради з питань екологічної політики — К. Яловий

Секретар постійної комісії Київської міської ради з питань екологічної політики — О. Новіков

Голова постійної комісії Київської міської ради з питань бюджету та соціально-економічного — А. Страніков

Секретар постійної комісії Київської міської ради з питань бюджету та соціально-економічного — Г. Ясинський

Начальник управління правового забезпечення діяльності Київської міської ради — В. Слончак

Правовий висновок від 26.10.2018 №28/280-2068

Додаток
до рішення Київської міської ради
від_____№_____

План-схема
земельної ділянки, якій надається статус скверу

адреса земельної ділянки – м. Київ, Солом'янський р-н, просп. Повітрофлотський, 26

площа земельної ділянки –0,16 га

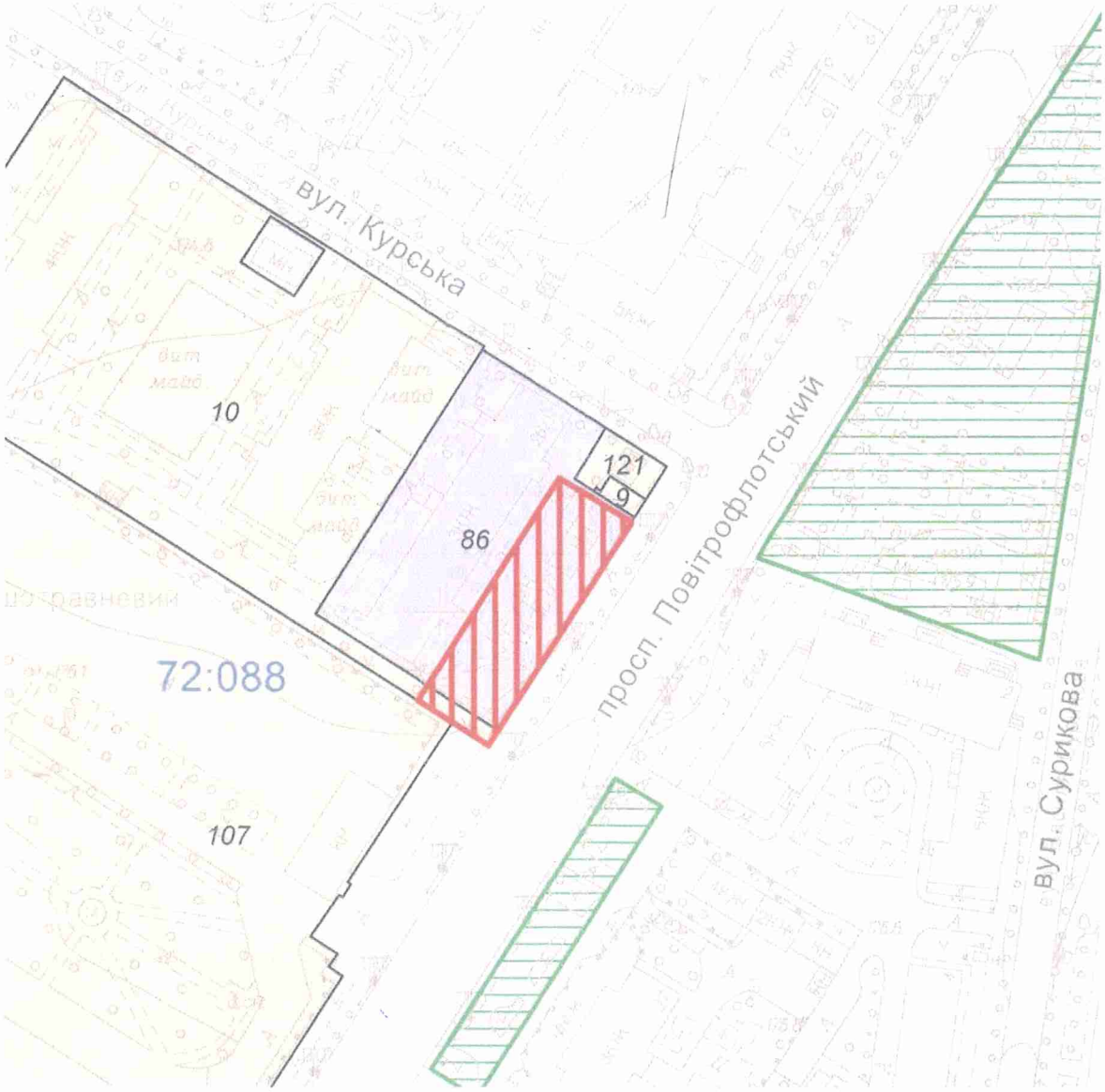

Київський міський голова **В. Кличко**

ПОЯСНЮВАЛЬНА ЗАПИСКА

до проекту рішення Київської міської ради «Про надання статусу скверу земельній ділянці орієнтовною площею 0,16 га, що розташована на просп. Повітрофлоському, 26 у Солом'янському районі м. Києва»

1. Обґрунтування необхідності прийняття рішення

Прийняття Київською міською радою рішення про надання статусу скверу земельній ділянці на просп. Повітрофлотському, 26 у Солом'янському районі обумовлено необхідністю захисту рекреаційної зони. Наразі в м. Києві кількість зелених зон, насаджень та озеленених територій загального користування постійно зменшується внаслідок незаконного будівництва, самовільного розміщення малих архітектурних форм, неналежного виконання правил благоустрою територій тощо. Зазначена земельна ділянка знаходиться поруч з житловим будинком №26 на просп. Повітрофлотському у Солом'янському районі м. Києва. Мешканці прилеглих будинків неодноразово зверталися із пропозиціями щодо створення скверу на даній земельній ділянці. Така ініціатива дасть можливість реалізації прав та інтересів громади на безпечне для життя і здоров'я навколишнє середовище.

2. Мета і шляхи її досягнення

Метою і завданням даного проекту рішення є врахування інтересів мешканців міста Києва та облаштування скверу на просп. Повітрофлотському, 26 у Солом'янському районі міста Києва.

Проект рішення Київської міської ради «Про надання статусу скверу земельній ділянці орієнтовною площею 0,16 га, що розташована на просп. Повітрофлотському, 26 у Солом'янському районі м. Києва» підготовлений на доручення громади Солом'янського району. Проектом рішення передбачається надання зазначеній земельній ділянці особливого охоронюваного статусу. Головною метою підготовки цього рішення є збереження та розвиток зеленої зони.

3. Загальна характеристика та основні положення проекту рішення

Проект рішення надає означеній території статус скверу (об'єкту благоустрою міста – території загального користування), зобов'язує уповноваженні органи Київської міської державної адміністрації провести належні організаційно-правові заходи щодо оформлення прав землекористування та забезпечення благоустрою на даній території.

Крім того, проект рішення передбачає: внесення змін до «Програми розвитку зеленої зони м. Києва до 2010 року та концепції формування зелених насаджень в центральній частині міста», затверджених рішенням Київської міської ради від 27.11.2009 № 714/2783 (таблиця 2 «Озелененні території загального користування м. Києва, що відповідають типологічним ознакам та планувальним вимогам») шляхом включення земельної ділянки, визначеної пунктом 1 цього рішення, до переліку скверів Солом'янського району м. Києва; а також передачу на баланс ККО «Київзеленбуд» виконавчого органу

Київської міської ради (Київської міської адміністрації) земельної ділянки на просп. Повітрофлотському, 26 у Солом'янському районі міста Києва, для здійснення організаційно-правових заходів щодо її оформлення та благоустрою.

4. Стан нормативно-правової бази у даній сфері правового регулювання

Проект рішення розроблено у відповідності до Земельного кодексу України; Закону України «Про благоустрій населених пунктів»; Закону України «Про місцеве самоврядування в Україні»; правил утримання зелених насаджень у населених пунктах України, затверджених наказом Міністерства будівництва, архітектури та житлово-комунального господарства України від 10.04.2006 року № 105.

5. Фінансово-економічне обґрунтування

Реалізація проекту рішення здійснюється у межах бюджетного фінансування ККО «Київзеленбуд».

6. Прогноз соціально-економічних та інших наслідків прийняття рішення.

Надання земельній ділянці на просп. Повітрофлотському, 26 у Солом'янському районі м. Києва статусу скверу дасть змогу влаштувати місце відпочинку мешканцям прилеглих територій, сприятиме підвищенню рекреаційної привабливості м. Києва, позитивно вплине на екологічний стан у цілому та сприятиме підвищенню рівня благоустрою Солом'янського району м. Києва.

Доповідач на пленарному засіданні: депутат Київської міської ради Андрєєв Андрій Сергійович

Депутат Київської міської ради **Андрєєв Андрій**

Порівняльна таблиця

До проекту рішення Київської міської ради " Про надання статусу скверу земельній ділянці орієнтовною площею 0,16 га, що розташована на просп. Повітрофлотському, 26 у Солом'янському районі м. Києва" в частині внесення змін до "Програми комплексного розвитку зеленої зони м.Києва до 2010 року", затвердженої рішення Київської міської ради від 19.07.2015р. №806/3381 та продовженої на період до 31.12.2017 р. рішення Київської міської ради від 07.07.2016р. №572/572

(таблиця 2 "Озеленені території загального користування м.Києва, що відповідають типологічним ознакам та планувальним вимогам")

Чинна редакція	**Редакція, що пропонується**
Таблиця 2 **Озеленені території загального користування м. Києва, що відповідають типологічним ознакам та планувальним вимогам**	Таблиця 2 **Озеленені території загального користування м. Києва, що відповідають типологічним ознакам та планувальним вимогам**
Солом'янський район **Сквери** По вул. Ушинського 0,3 По вул. Сурікова 0,62 Біля Російського посольства 0,1	**Солом'янський район** **Сквери** По вул. Ушинського 0,3 По вул. Сурікова 0,62 Біля Російського посольства 0,1

По вул. Клименка 0,48 По вул. Пироговського 0,51 Біля кінотеатру "Супутник" 1,38 у т. ч. 0,43 га - кінотеатр Біля пам'ятника Ушинському 1,27 По вул. Клінічній0,16 По вул. Краснодонській 0,37 у т. ч. торговельний комплекс По вул. Каменярів 0,86 Чоколівський бульв. біля муз. школи 0,09 По вул. Солом'янській 0,56 По вул. Пітерській 0,1 Червонозоряний пр., 3-я лінія оборони 0,05 Вул. Іскрівська 0,16 Біля районного палацу школярів 0,57 По вул. Мартиросяна 1,17 Повітрофлотський просп., 43 0,24 Повітрофлотський просп., 70 0,3 На Севастопольській площі 0,85 у т. ч. 0,36 га - МакДональдс	По вул. Клименка 0,48 По вул. Пироговського 0,51 Біля кінотеатру "Супутник" 1,38 у т. ч. 0,43 га - кінотеатр Біля пам'ятника Ушинському 1,27 По вул. Клінічній0,16 По вул. Краснодонській 0,37 у т. ч. торговельний комплекс По вул. Каменярів 0,86 Чоколівський бульв. біля муз. школи 0,09 По вул. Солом'янській 0,56 По вул. Пітерській 0,1 Червонозоряний пр., 3-я лінія оборони 0,05 Вул. Іскрівська 0,16 Біля районного палацу школярів 0,57 По вул. Мартиросяна 1,17 Повітрофлотський просп., 43 0,24 Повітрофлотський просп., 70 0,3 На Севастопольській площі 0,85 у т. ч. 0,36 га - МакДональдс

Вул. Урицького 0,13 Село Жуляни 3,15 По вул. Тупікова 0,31 Біля Центрального гастронома 0,8 Реконструкція зеленої зони та благоустрій території при новому будівництві По вул. Суздальській 1,65 Вул. Гарматна 0,84 у т. ч. культова споруда На пр. Перемоги, біля Нац. Гвардії 0,85 По вул. Гарматній 0,44 Біля митниці по вул. Політехнічній 0,1 По бульв. Лепсе, 1 0,33 Біля аеропорту 2,1 По просп. Відрадний, 103 0,36 Біля плодокомбінату по вул. Василенка 0,18 Біля заводу ім. Корольова 0,43 Біля Південного вокзалу 1,35 у т. ч. культова споруда По бульв. І. Лепсе, 83 0,27 По бульв. І. Лепсе, 77 0,28	Вул. Урицького 0,13 Село Жуляни 3,15 По вул. Тупікова 0,31 Біля Центрального гастронома 0,8 Реконструкція зеленої зони та благоустрій території при новому будівництві По вул. Суздальській 1,65 Вул. Гарматна 0,84 у т. ч. культова споруда На пр. Перемоги, біля Нац. Гвардії 0,85 По вул. Гарматній 0,44 Біля митниці по вул. Політехнічній 0,1 По бульв. Лепсе, 1 0,33 Біля аеропорту 2,1 По просп. Відрадний, 103 0,36 Біля плодокомбінату по вул. Василенка 0,18 Біля заводу ім. Корольова 0,43 Біля Південного вокзалу 1,35 у т. ч. культова споруда По бульв. І. Лепсе, 83 0,27 По бульв. І. Лепсе, 77 0,28

По вул. Василенка, біля в/ч, 63-66 0,18 По бульв. І. Лепсе, біля заводоуправління "Київтрактородеталь" 0,08 **Разом: 23,97**	По вул. Василенка, біля в/ч, 63-66 0,18 По бульв. І. Лепсе, біля заводоуправління "Київтрактородеталь" 0,08 **просп. Повітрофлотському, 26** **0, 16** **Разом: 24,13**

Депутат Київської міської ради А. Андрєєв

РОБОЧІ МАТЕРІАЛИ

Витяг з бази даних міського земельного кадастру від 14.03.2018р.

м. Київ, р-н Солом'янський

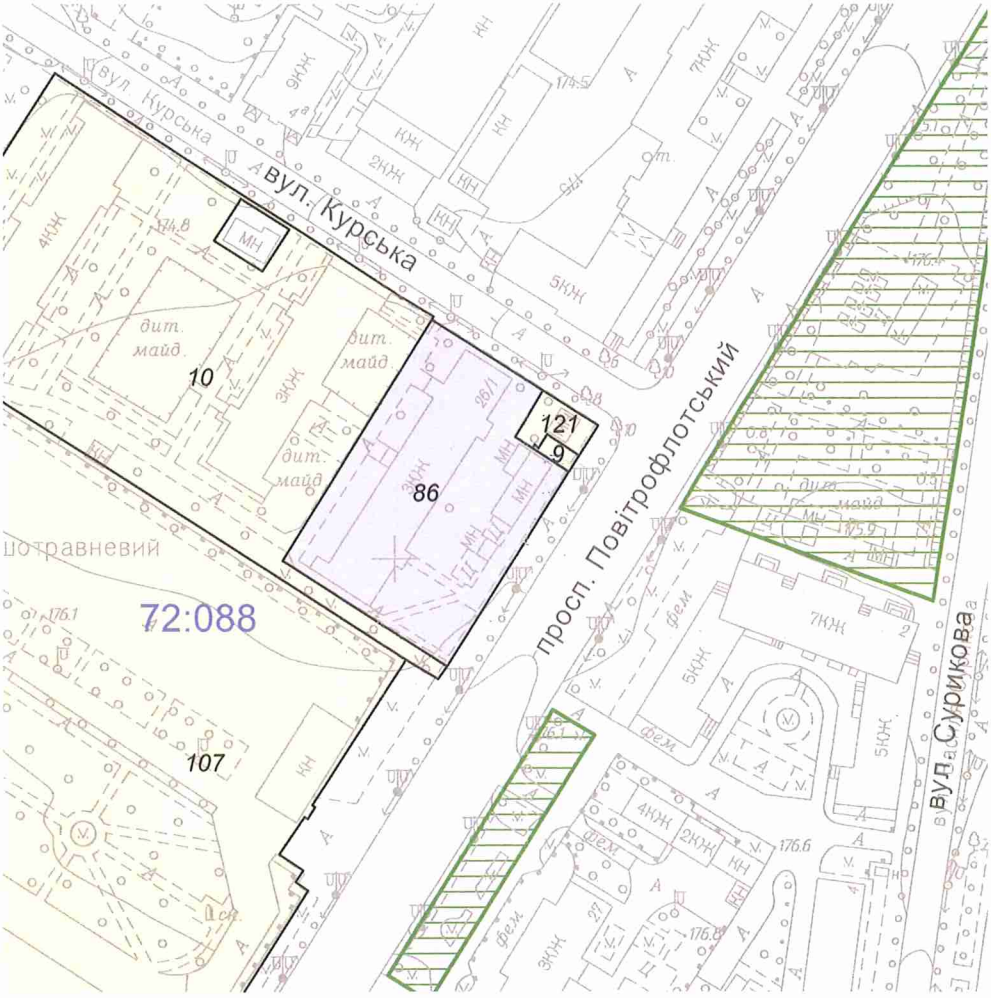

Масштаб 1:2000

**Черговий план м.Києва ведеться з 1995 року*

Замовлення № 4060

виготовлено КП "Київський інститут земельних відносин"

РЕЄСТР ЗЕМЕЛЬНИХ ДІЛЯНОК

Черговий план.

Код ділянки	Землекористувачі	Адреса ділянки	Опис ділянки	Площа (кв.м.)	Вид права	Дата закінч. права
72:088:0009	ТОВ "Артіс"	просп. Повітрофлотський, 26/1		52,77		
72:088:0010	Багатоповерхова забудова ДЕЖ-504	вул. Курська, 3-5		9618,2		
72:088:0086	Товариство з обмеженою відповідальністю "КИЙІНТЕРБУД"	вул. Курська, 1		3600,24	Право в процесі оформлення (Оренда на 10 років)	
72:088:0107	Київське квартирно-експлуатаційне управління Міністерства оборони України	вул. Курська, 13а	військове містечко N 63	127100,75		
72:088:0121	Землі не надані у власність чи користування			190,32		

ВИКОНАВЧИЙ ОРГАН КИЇВСЬКОЇ МІСЬКОЇ РАДИ
(КИЇВСЬКА МІСЬКА ДЕРЖАВНА АДМІНІСТРАЦІЯ)

ДЕПАРТАМЕНТ ЗЕМЕЛЬНИХ РЕСУРСІВ

вул. Хрещатик, 32-а, м. Київ, 01601, тел. (044) 279-58-72, ф. (044) 288-07-57,
КБУ "Контактний центр міста Києва" (044) 15-51, E-mail: dzr@kievcity.gov.ua Код ЄДРПОУ 26199097

25.05.2018 № 057029-11274

на № 08/279-002-190 від 14.05.2018

Депутату Київської міської ради
Андреєву А.С.

Шановний Андрію Сергійовичу!

У Департаменті земельних ресурсів виконавчого органу Київської міської ради (Київської міської державної адміністрації) розглянуто Ваше депутатське звернення від 14.05.2018.2017 № 08/279-002-190 про надання інформації щодо балансоутримувача території біля будинку № 26 на просп. Повітрофлотському, 26 у Солом'янському районі.

Повідомляємо, що згідно із даними міського земельного кадастру земельна ділянка позначена на наданій схемі, знаходиться в межах земельної ділянки площею 3600,24 кв. м. (кадастровий № 8000000000:72:088:0086), яка на підставі рішення Київської міської ради від 22.02.2007 № 232/89 передана ТОВ «КИЙІНТЕРБУД» в оренду строком на 1 рік земельну ділянку для будівництва житлового будинку з підземним паркінґом на вул. Курській, 1 (договір оренди від 19.11.2007 № 72-6-00458).

Відповідно до рішення Господарського суду м. Києва від 04.08.2008 року № 35/384 внесено зміни до цільового використання земельної ділянки. А саме: для будівництва готелю та бізнесцентру та поновлено договір оренди земельної ділянки строком на 10 років (додаткова угода про внесення змін до договору оренди земельної ділянки від 21.11.2007, в редакції угоди від 01.09.2008 №72-6-00534).

Згідно припису прокуратури м. Києва від 10.03.2011 Головним управлінням (нині Департаментом) земельних ресурсів знято з реєстрації додаткову угоду від 01.09.2008 № 72-6-00534 «Про внесення змін до договору оренди земельної ділянки від 21.11.2007 № 72-6-00458, а також договір оренди від 21.11.2007 № 72-6-00458 про що зроблено відповідний запис у книзі записів державної реєстрації договорів оренди землі та в міському земельному кадастрі.

Відповідно до Закону України „Про внесення змін до деяких законодавчих актів України щодо розмежування земель державної та комунальної власності" до земель комунальної власності територіальної громади відносяться земельні ділянки, на яких розташовані будівлі, споруди, інші об'єкти нерухомого майна комунальної власності, тобто і земельна ділянка кадастровий № 8000000000:72:088:0086 на вул. Курській, 1, в межах якої розташований багатоквартирний будинок (балансоутримувач - керуюча компанія з обслуговування житлового фонду Солом'янського району м. Києва).

Разом з тим, право комунальної власності територіальної громади міста Києва в особі Київської міської ради відповідно до цього Закону на земельну ділянку кадастровий № 8000000000:72:088:0086 в Державному реєстрі речових прав на нерухоме майно про реєстрацію права власності на теперішній час не зареєстровано.

З повагою,
в.о. директора

В. Дворніков

В. Савчук 202-79-94

ВИКОНАВЧИЙ ОРГАН КИЇВСЬКОЇ МІСЬКОЇ РАДИ
(КИЇВСЬКА МІСЬКА ДЕРЖАВНА АДМІНІСТРАЦІЯ)

ДЕПАРТАМЕНТ ЗЕМЕЛЬНИХ РЕСУРСІВ

вул. Хрещатик, 32-а, м. Київ, 01601, тел. (044) 279-58-72, ф. (044) 288-07-57,
КБУ "Контактний центр міста Києва" (044) 15-51, E-mail: dzr@kievcity.gov.ua Код ЄДРПОУ 26199097

13.03.2018 № 057029-5599
на № 08/279-002-91 від 27.12.2018

Депутату Київської міської ради
Андреєву А.С.

Шановний Андрію Сергійовичу!

У Департаменті земельних ресурсів виконавчого органу Київської міської ради (Київської міської державної адміністрації) розглянуто Ваше депутатське звернення від 27.02.2018.2017 № 08/279-002-91 про погодження проекту рішення Київської міської ради про надання статусу скверу земельній ділянці на просп. Повітрофлотському, 26 у Солом'янському районі (згідно наданої схеми).

Повідомляємо, що Департаментом земельних ресурсів погоджено питання про надання статусу скверу земельній ділянці на просп. Повітрофлотському, 26 у Солом'янському районі (лист від 23.11.2017 № 057029-17840, копія додається).

Разом з тим, інформуємо, що відповідно до рішення Київської міської ради від 06.07.2017 № 738/2900 «Про заходи, спрямовані на збереження територій зелених зон міста Києва» здійснення організаційно-правових заходів з оформлення права постійного користування земельними ділянками об'єктів благоустрою зеленого господарства комунальної власності територіальної громади міста Києва покладено на Київське комунальне об'єднання зеленого будівництва та експлуатації зелених насаджень міста «Київзеленбуд».

Додаток: копія листа 23.11.2017 № 057029-17840 на 2-х аркушах.

З повагою,
Директор О. Поліщук

В. Савчук 202-79-94

ВИКОНАВЧИЙ ОРГАН КИЇВСЬКОЇ МІСЬКОЇ РАДИ
(КИЇВСЬКА МІСЬКА ДЕРЖАВНА АДМІНІСТРАЦІЯ)

ДЕПАРТАМЕНТ ЗЕМЕЛЬНИХ РЕСУРСІВ

вул. Хрещатик, 32-а, м. Київ, 01601, тел. (044) 279-58-72, ф. (044) 288-07-57,
КБУ "Контактний центр міста Києва" (044) 15-51, E-mail: dzr@kievcity.gov.ua Код ЄДРПОУ 26199097

23.11.2017 № 057029-21057
на № 08/279-002-428 від 03.11..2017

Депутату Київської міської ради
Андреєву А.С.

Шановний Андрію Сергійовичу!

У Департаменті земельних ресурсів виконавчого органу Київської міської ради (Київської міської державної адміністрації) розглянуто Ваше депутатське звернення від 03.11.2017.2017 № 08/279-002-428 про погодження проекту рішення Київської міської ради про надання статусу скверу земельній ділянці на просп. Повітрофлотському, 26 у Солом'янському районі (згідно наданої схнми).

Повідомляємо, що згідно із даними міського земельного кадастру земельна ділянка позначена на наданій схемі, знаходиться в межах земельної ділянки площею 3600,24 кв. м. (кадастровий № 8000000000:72:088:0086), яка на підставі рішення Київської міської ради від 22.02.2007 № 232/89 ТОВ «КИЙІНТЕРБУД» передано в оренду строком на 1 рік земельну ділянку для будівництва житлового будинку з підземним паркінґом на вул. Курській, 1 (договір оренди від 19.11.2007 № 72-6-00458).

Відповідно до рішення Господарського суду м. Києва від 04.08.2008 року № 35/384 внесено зміни до цільового використання земельної ділянки. А саме: для будівництва готелю та бізнесцентру та поновлено договір оренди земельної ділянки строком на 10 років (додаткова угода про внесення змін до договору оренди земельної ділянки від 21.11.2007, в редакції угоди від 01.09.2008 72-6-00534).

На теперішній час згідно припису прокуратури м. Києва від 10.03.2011 Головним управлінням (нині Департаментом) земельних ресурсів знято з реєстрації додаткову угоду від 01.09.2008 № 72-6-00534 «Про внесення змін до договору оренди земельної ділянки від 21.11.2007 № 72-6-00458 та зроблено відповідний запис у книзі записів державної реєстрації договорів оренди землі та в міському земельному кадастрі. Договір оренди від 21.11.2007 № 72-6-00458 також знято з реєстрації.

Враховуючи вищевикладене, Департамент земельних ресурсів підтримує ініціативу надання зазначеної земельної ділянки статусу скверу, за виключенням земельної ділянки площею 0,0185 га кв. м. (кадастровий № 8000000000:72:088:0126), на яку на підставі рішення Київської міської ради від 05.03.2015 № 218/1083 „Про надання дозволу на розроблення проекту землеустрою щодо відведення земельної ділянки підприємству «Учбово-виробничий центр самовиживання інвалідів БЛАГО+» Всеукраїнської громадської

організації «Союз організацій інвалідів України» на вул. Курській, 1/26 у Солом'янському районі м. Києва для будівництва соціального магазину" розроблено проект відведення цієї земельної ділянки (справа Д-7924), та в Державному земельному кадастрі проведено державну реєстрацію земельної ділянки площею 0,0185 га (кадастровий № 8000000000:72:088:0126) від 08.11.2017 за номером НВ-8000665812017.

Разом з тим для підготовки відповідного проекту рішення Київської міської ради потрібно визначити джерело фінансування утримання скверу в належному стані.

У разі звернення зацікавленої сторони щодо відведення земельної ділянки на просп. Повітрофлотському, 26 для влаштування скверу згідно із законодавством Київська міська державна адміністрація розгляне його в установленому порядку відповідно до пункту 2.1. Порядку набуття прав на землю із земель комунальної власності в місті Києві, який затверджений рішенням Київської міської ради від 20.04.2017 № 241/2463.

З повагою,
Директор О. Поліщук

В. Савчук 202-79-94

УКРАЇНА
КИЇВСЬКА МІСЬКА ДЕРЖАВНА АДМІНІСТРАЦІЯ
КИЇВСЬКЕ КОМУНАЛЬНЕ ОБ'ЄДНАННЯ ЗЕЛЕНОГО БУДІВНИЦТВА "КИЇВЗЕЛЕНБУД"

КОМУНАЛЬНЕ ПІДПРИЄМСТВО ПО УТРИМАННЮ ЗЕЛЕНИХ НАСАДЖЕНЬ
СОЛОМ'ЯНСЬКОГО РАЙОНУ м. КИЄВА

03061 м. Київ, вул. Новопольова 95, тел. (044) 497-50-77, ф.408-56-97
E-mail: skzbud@ukr.net Код ЄДРПОУ: 31806913

31.05.2018 № 064/234-780

Депутатові Київської міської ради
VIII скликання
Андрєєву А.С.

Шановний Андрію Сергійовичу!

Комунальним підприємством по утриманню зелених насаджень Солом'янського району м. Києва Ваше депутатське звернення від 17.05.2018 № 08/279-002-193 щодо взяття на баланс скверу за адресою просп. Повітрофлотський, 26 розглянуто.

КП УЗН Солом'янського району не заперечує проти прийняття на баланс скверу за адресою просп. Повітрофлотський, 26.

З повагою

Виконувач обов'язків директора О. Лукаш

Войнаровський 497 50 77

Депутату Київської міської ради

Андрєєву А. С.

Звернення

Ми, мешканці будинку №20/1, по просп. Повітрофлотському, звертаємось до Вас із проханням підтримати нашу ініціативу щодо створення скверу на території за адресою: просп. Повітрофлотський, 26, для унеможливлення її забудови.

Підписи мешканців будинку додаємо.

№	Прізвище, ім'я по-батькові
1	Авраменко Александр Викторович
2	Кузьменко Сергей Юрьевич
3	Ахвердиев Андрей Вл
4	Сидорова Олег
5	Дунаева Елена Ив
6	Кравцова Надежда Анатольевна
7	Пискун Лидия Михайловна
8	Пискун Лидия Микола
9	Зиновенко Алексей
10	Лукьяненко Марина
11	Бесько Вероника
12	Скабінський Волод
13	Иванова Нина
14	Кадин Владимир Александрович
15	Ходко Андрей Юрьевич
16	Шимко Анатолий
17	Сидорова Н. Э
18	Кондратенко В.В.
19	Макарова Н. А
20	Яковлевская К. Л
21	Бондаренко Т. Г.
22	Попова Л. Н.
23	Шаталова Л. Б.

КИЇВСЬКА МІСЬКА РАДА

VIII СКЛИКАННЯ

ПОСТІЙНА КОМІСІЯ З ПИТАНЬ БЮДЖЕТУ ТА СОЦІАЛЬНО-ЕКОНОМІЧНОГО РОЗВИТКУ

01044, м. Київ, вул. Хрещатик, 36, каб.1001 *тел.:(044)202-72-98, (044) 202-70-43*

23.07.18 № 08/280-1258

Голові постійної комісії Київської міської ради з питань екологічної політики
Яловому К.В.

Депутатові Київської міської ради
Андрєєву А.С.

Постійною комісією Київської міської ради з питань бюджету та соціально-економічного розвитку на засіданні 18.07.2018 (протокол засідання № 26/135) розглянуто проект рішення «Про надання статусу скверу земельній ділянці орієнтовною площею 0,16 га, що розташована на просп. Повітрофлотському, 26 у Солом'янському районі м. Києва» (від 22.06.2018 № 08/231-2118/ПР).

Направляємо Вам витяг із протоколу засідання постійної комісії щодо зазначеного питання для врахування у роботі.

Витяг з протоколу № 26/135
позачергового засідання постійної комісії Київської міської ради з питань бюджету та соціально-економічного розвитку від 17.07.2018 та 18.07.2018

від 18.07.2018
Місце проведення: Київська міська рада, м. Київ, вул. Хрещатик, 36
5 поверх, каб. 514
16.00
Склад комісії – 20 депутатів Київської міської ради.
Присутні – 13 депутатів Київської міської ради, членів постійної комісії:

Странніков А.М.	-	голова постійної комісії, головуючий;
Маляревич О.В.	-	перший заступник голови комісії (з питань інвестиційної діяльності);
Костенко Л.В.	-	перший заступник голови комісії;
Гончаров В.В.	-	член постійної комісії;
Горбунов Я.В.	-	член постійної комісії;
Дрепін А.В.	-	член постійної комісії.
Левін В.І.	-	член постійної комісії;

Надточій В.В. 202-72-98

Никорак І.П. - член постійної комісії;
Руденко О.П. - член постійної комісії;
Сулига Ю.А. - член постійної комісії;
Терентьєв М.О. - член постійної комісії;
Чернецький О.С. - член постійної комісії.
Ярошенко Р.В. - член постійної комісії;

Відсутні - 7 депутатів Київської міської ради: Веремеєнко О.Л., Кузик П.М., Павлик В.А., Товмасян В.Р., Шлапак А.В., Яловий В.Б., Ясинський Г.І.

Розгляд (обговорення) питань порядку денного:

11. Про проект рішення «Про надання статусу скверу земельній ділянці орієнтовною площею 0,16 га, що розташована на просп. Повітрофлотському, 26 у Солом'янському районі м. Києва» (від 22.06.2018 № 08/231-2118/ПР).

ВИРІШИЛИ: Підтримати проект рішення «Про надання статусу скверу земельній ділянці орієнтовною площею 0,16 га, що розташована на просп. Повітрофлотському, 26 у Солом'янському районі м. Києва» (від 22.06.2018 № 08/231-2118/ПР).

ГОЛОСУВАЛИ: «за» – 12, «проти» – 0, «утримались» – 0, «не голосували» – 1 .

Рішення прийнято.

З повагою

Голова комісії А. Странніков

Перший заступник голови комісії О.Маляревич

Надточій В.В. 202-72-98

70.

КИЇВСЬКА МІСЬКА РАДА

СЕКРЕТАРІАТ

УПРАВЛІННЯ ПРАВОВОГО ЗАБЕЗПЕЧЕННЯ ДІЯЛЬНОСТІ КИЇВСЬКОЇ МІСЬКОЇ РАДИ

01044, м. Київ, вул. Хрещатик, 36, каб. 921 *тел.: (044) 202-70-19*

26.10.18 № 08/230-2069

на № _____ від _____

Голові постійної комісії Київської міської ради з питань екологічної політики Яловому К.В

Правовий висновок
до проекту рішення Київської міської ради "Про надання статусу скверу земельним ділянкам на вул. Маршала Рибалка, 5-7/18 у Шевченківському районі м. Києва"

Управління правового забезпечення діяльності Київської міської ради опрацювало поданий проект рішення та зазначає таке.

Відповідно до проекту рішення передбачається надати статус скверу земельним ділянкам орієнтовною площею 0,23 га на вул. Маршала Рибалка, 5-7/18 у Шевченківському районі м. Києва, здійснити організаційно-правові заходи щодо: оформлення права постійного користування земельною ділянкою, державної реєстрації цього права, благоустрою цієї земельної ділянки тощо.

Правові та організаційні засади озеленення населених пунктів, спрямовані на забезпечення сприятливих умов життєдіяльності людини, визначають Правила утримання зелених насаджень у населених пунктах України, затверджені наказом Міністерства будівництва, архітектури та житлово-комунального господарства України від 10.04.2006 №105 (далі - Правила).

Пунктом 2.1 Правил визначено, що сквер - упорядкована й озеленена ділянка площею від 0,02 га до 2,0 га, яка є елементом архітектурно-художнього оформлення населених місць, призначена для короткочасного відпочинку населення.

Згідно з пунктом 4 Програми комплексного розвитку зеленої зони м. Києва до 2010 року та концепції формування зелених насаджень в центральній

частині міста, затверджених рішенням Київської міської ради від 19.07.2005 №806/3381 (зі змінами та доповненнями), відповідно до функціонально-просторових характеристик озеленені території загального та обмеженого користування рекреаційного призначення типологічно визначаються таким чином: сквер - упорядкована озеленена територія рекреаційного призначення площею до 2,0 га.

Відповідно до статті 19 Земельного кодексу України землі України за основним цільовим призначенням поділяються на категорії: а) землі сільськогосподарського призначення; б) землі житлової та громадської забудови; в) землі природно-заповідного та іншого природоохоронного призначення; г) землі оздоровчого призначення; ґ) землі рекреаційного призначення; д) землі історико-культурного призначення; е) землі лісогосподарського призначення; є) землі водного фонду; ж) землі промисловості, транспорту, зв'язку, енергетики, оборони та іншого призначення.

Статтями 50, 51 Земельного кодексу України визначено, що до земель рекреаційного призначення належать землі, які використовуються для організації відпочинку населення, туризму та проведення спортивних заходів.

При цьому до земель рекреаційного призначення належать земельні ділянки зелених зон і зелених насаджень міст та інших населених пунктів, навчально-туристських та екологічних стежок, маркованих трас, земельні ділянки, зайняті територіями будинків відпочинку, пансіонатів, об'єктів фізичної культури і спорту, туристичних баз, кемпінгів, яхт-клубів, стаціонарних і наметових туристично-оздоровчих таборів, будинків рибалок і мисливців, дитячих туристичних станцій, дитячих та спортивних таборів, інших аналогічних об'єктів, а також земельні ділянки, надані для дачного будівництва і спорудження інших об'єктів стаціонарної рекреації.

До проекту рішення не додано документів, які підтверджують, що зазначена в пункті 1 проекту рішення земельна ділянка (або її частина) не передана у власність або у користування третім особам.

У зв'язку з цим перед присвоєнням земельній ділянці статусу скверу необхідно встановити факт, що зазначена земельна ділянка (або її частина) не передана у власність або у користування третім особам і чи не знаходиться на цій земельній ділянці нерухоме майно, що належить третім особам.

Проект рішення та додані до нього матеріали не містять інформації про цільове призначення земельної ділянки, якій відповідно до пункту 1 проекту рішення пропонується надати статус скверу. Отже, встановити чи змінюється цільове призначення цієї земельної ділянки неможливо.

Зміна цільового призначення земельних ділянок здійснюється за проектами землеустрою щодо їх відведення.

Отже, на земельній ділянці, яка за цільовим призначенням не належить до земель рекреаційного призначення, не можна облаштувати сквер без попереднього розроблення та затвердження проекту землеустрою щодо зміни категорії цільового призначення цієї земельної ділянки.

Відповідно до частини першої статті 79 Земельного кодексу України земельна ділянка - це частина земної поверхні з установленими межами, певним місцем розташування, з визначеними щодо неї правами.

Тобто поняття "земельна ділянка" включає в себе три ознаки:

- установлені межі;
- місце розташування;
- визначені на неї права.

Отже, в разі прийняття Київською міською радою рішення про надання статусу скверу (парку) земельній ділянці, ця земельна ділянка вже має відповідати трьом переліченим ознакам, тобто повинна бути сформована.

Формування земельної ділянки передбачає визначення її площі, меж та внесення інформації про неї до Державного земельного кадастру (частина перша статті 79^1 Земельного кодексу України).

Частинами третьою - п'ятою статті 79^1 Земельного кодексу України визначено, що сформовані земельні ділянки підлягають державній реєстрації у Державному земельному кадастрі.

Земельна ділянка вважається сформованою з моменту присвоєння їй кадастрового номера.

Формування земельних ділянок здійснюється за проектами землеустрою щодо відведення земельних ділянок.

Таким чином, навіть, якщо земельна ділянка за цільовим призначенням належить до земель рекреаційного призначення, надати їй статус скверу можливо тільки після розроблення та затвердження відповідного проекту землеустрою.

Отже, вирішення питання, зазначеного у пункті 1 проекту рішення, можливо за умови виконання наведених вимог чинного законодавства.

Також зазначаємо, що 26.06.2018 Київська рада прийняла рішення №997/5061 "Про ініціативи створення об'єктів благоустрою зеленого господарства міста Києва", яким визначено порядок розгляду Київською міською радою питань створення об'єктів благоустрою зеленого господарства (скверів, парків, алей, бульварів тощо) загального користування.

Проте, зазначений проект рішення не відповідає вимогам, передбаченим цим рішенням Київської міської ради.

З огляду на вищенаведене, управління повертає даний проект рішення без погодження.

Начальник управління В.В. Слончак

08/231-1496/ПР
07.05.2018

КИЇВСЬКА МІСЬКА РАДА

VI СЕСІЯ VIII СКЛИКАННЯ

РІШЕННЯ

_____№_____

ПРОЕКТ

Про надання статусу скверу земельним ділянкам на вул. Маршала Рибалка, 5 - 7/18 у Шевченківському районі м. Києва

Відповідно до статей 19, 50, 51, 186 Земельного кодексу України, Закону України «Про державну реєстрацію речових прав на нерухоме майно та їх обтяжень», пунктів 34, 37 частини першої статті 26 Закону України «Про місцеве самоврядування в Україні», Правил утримання зелених насаджень у населених пунктах України, затверджених наказом Міністерства будівництва, архітектури та житлово-комунального господарства України від 10.04.2006 № 105, рішення Київської міської ради від 06.07.2017 № 738/2900 «Про заходи, спрямовані на збереження територій зелених зон міста Києва», з метою раціонального використання і збереження зелених насаджень та збільшення площі зелених насаджень , Київська міська рада

ВИРІШИЛА:

1. Надати земельним ділянкам орієнтовною площею 0,23 га на вул. Маршала Рибалка, 5 - 7/18 у Шевченківському районі м. Києва статус скверу згідно з додатком до цього рішення.

2. Київському комунальному об'єднанню зеленого будівництва та експлуатації зелених насаджень міста «Київзеленбуд» в установленому порядку:

2.1. Здійснити організаційно-правові заходи щодо оформлення права постійного користування земельними ділянками, визначеними пунктом 1 цього рішення.

2.2. У місячний термін з дня набрання чинності рішенням про надання земельної ділянки у користування вжити заходів щодо державної реєстрації права користування земельними ділянками, визначеними пунктом 1 цього рішення.

2.3. Здійснити організаційно-правові заходи щодо благоустрою земельних ділянок, визначених пунктом 1 цього рішення.

3. Внести зміни до Програми комплексного розвитку зеленої зони міста Києва до 2010 року та концепції формування зелених насаджень в центральній частині міста, затверджених рішенням Київської міської ради від 19.07.2005 № 806/3381 та продовжених на період до 2015 року рішенням Київської міської ради від 27.11.2009 № 714/2783, до 31.12.2017 рішенням Київської міської ради від 07.07.2016 № 572/572 та до 31.12.2018 рішенням Київської міської ради від 20.12.2017 № 714/3721, включивши до переліку озеленених територій загального користування міста Києва, що відповідають типологічним ознакам та планувальним вимогам (таблиця № 2), земельні ділянки, зазначені в пункті 1 цього рішення.

4. Виконавчому органу Київської міської ради (Київській міській державній адміністрації) вирішити в установленому порядку питання щодо фінансування заходів, передбачених пунктом 2 цього рішення.

5. Офіційно оприлюднити це рішення в газеті Київської міської ради «Хрещатик».

6. Контроль за виконанням цього рішення покласти на постійну комісію Київської міської ради з питань екологічної політики та на постійну комісію Київської міської ради з питань містобудування, архітектури та землекористування.

Київський міський голова В. Кличко

ПОДАННЯ:

Депутати Київської міської ради О. Бондарчук

С. Кутняк

ПОГОДЖЕНО:

Постійна комісія Київської міської ради
з питань екологічної політики

Голова К. Яловий

Секретар О. Новіков

23.10.2018

Постійна комісія Київської міської ради
з питань містобудування, архітектури
та землекористування

Голова О. Міщенко

Секретар І. Картавий

Начальник управління
правового забезпечення діяльності
Київської міської ради В. Слончак

Правовий висновок
від 26.10.2018 N08/230-2069

ПОДАННЯ:

Депутати Київської міської ради О. Бондарчук

С. Кутняк

ПОГОДЖЕНО:

Постійна комісія Київської міської ради
з питань екологічної політики

Голова К. Яловий

Секретар О. Новіков

23.10.2018

Постійна комісія Київської міської ради
з питань містобудування, архітектури
та землекористування

Голова О. Міщенко

Секретар І. Картавий

Начальник управління
правового забезпечення діяльності
Київської міської ради В. Слончак

Правовий висновок
від 26.10.2018 N08/230-2069

Додаток
до рішення Київської міської ради
_____ № _____

План-схема земельних ділянок, яким надається статус скверу

Адреса земельних ділянок	– м. Київ, Шевченківський район, вул. Маршала Рибалка, 5 - 7/18
Орієнтовна площа земельних ділянок	– 0,23 га

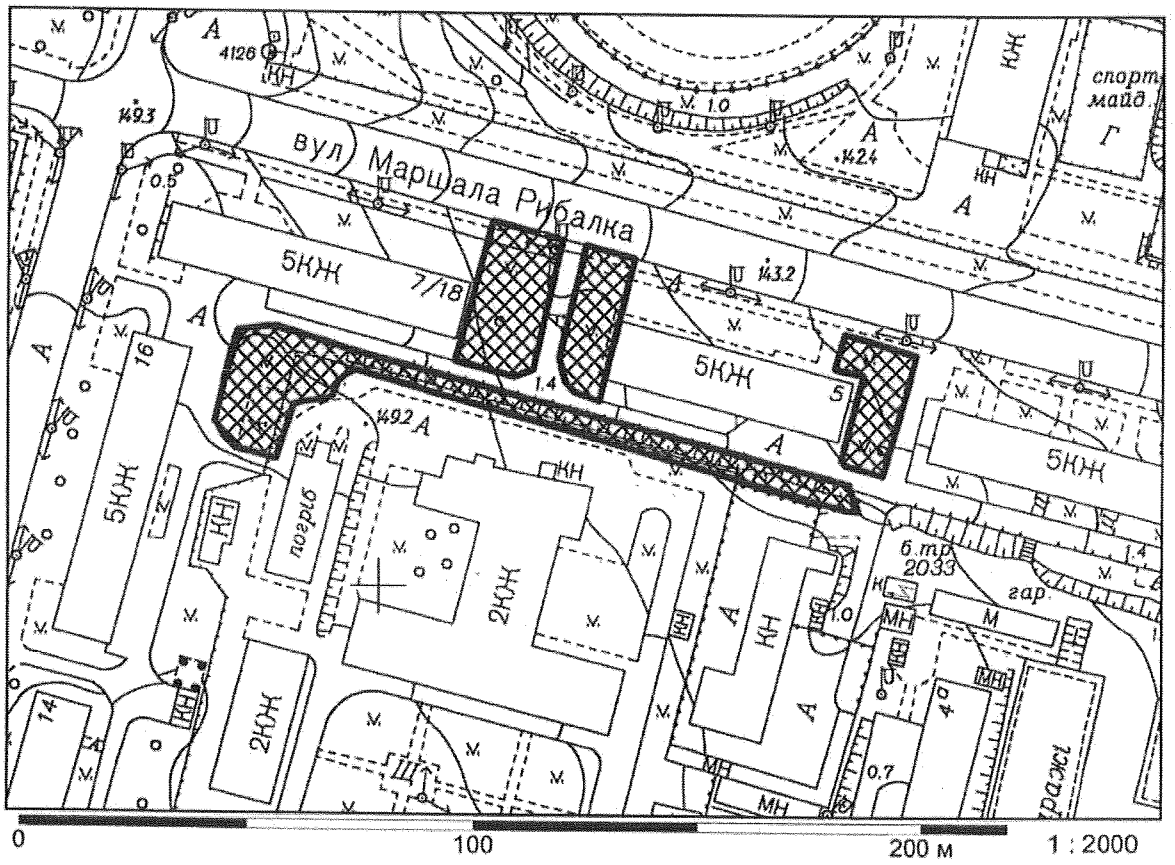

Київський міський голова В. Кличко

ПОЯСНЮВАЛЬНА ЗАПИСКА
до проекту рішення Київської міської ради «Про надання статусу скверу земельним ділянкам на вул. Маршала Рибалка, 5 - 7/18 у Шевченківському районі м. Києва»

1. Обґрунтування необхідності прийняття рішення

Проект рішення щодо надання статусу скверу земельним ділянкам орієнтовною площею 0,23 га у Шевченківському районі м. Києва підготовлений на численні прохання мешканців та колективні звернення громади, що відстоює своє гарантоване статтею 50 Конституції України право на безпечне для життя та здоров'я навколишнє природне середовище.

Так, впродовж тривалого часу будівельна компанія «РІЕЛ», що здійснила забудову суміжної земельної ділянки на вул. Маршала Рибалка, 3-А (ЖК «Елізеум»), намагається безпідставно самовільно захопити наведені ділянки (без землевідведення) для організації заїздів та виїздів через них до житлового комплексу, який є класичним прикладом внутрішньоквартальної забудови без продуманої мережі заїздів та виїздів. Цим самим «РІЕЛ» намагається знищити зелену зону біля будинків на вул. Маршала Рибалка, 5 та Маршала Рибалка, 7/18, що викликає обурення мешканців цих будинків.

З метою збереження вказаної території, накладення обмеження щодо можливості перетворення фактичної зеленої зони в об'єкт дорожньо-транспортної мережі, збереження навколишнього природного середовища існує необхідність надання земельним ділянкам згідно з план-схемою до проекту рішення статусу озелененої території загального користування — скверу.

2. Цілі та завдання прийняття рішення

Цілями та завданнями прийняття даного проекту рішення є внесення земельних ділянок орієнтовною площею 0,23 га на вул. Маршала Рибалка, 5 - 7/18 у Шевченківському районі м. Києва до переліку озеленених територій загального користування зі статусом скверу задля задоволення прав та інтересів громади, визначених статтею 50 Конституції України, збереження навколишнього природного середовища у місті Києві.

3. Загальна характеристика і основні положення рішення

Проект рішення передбачає:

– надання земельним ділянкам орієнтовною площею 0,23 га на вул. Маршала Рибалка, 5 - 7/18 у Шевченківському районі м. Києва статусу скверу згідно з додатком до цього рішення;

– доручення Київському комунальному об'єднанню зеленого будівництва та експлуатації зелених насаджень міста «Київзеленбуд» здійснити організаційно-правові заходи щодо оформлення права постійного користування вищевказаними земельними ділянками, у місячний термін з дня набрання чинності рішенням про надання земельних ділянок у користування вжити заходів щодо державної реєстрації права користування вищезазначеною земельними ділянками та здійснити організаційно-правові заходи щодо благоустрою вищенаведених земельних ділянок;

– внесення змін до Програми комплексного розвитку зеленої зони міста Києва до 2010 року та концепції формування зелених насаджень в центральній частині міста, затверджених рішенням Київської міської ради від 19.07.2005 № 806/3381 та продовжених на період до 2015 року рішенням Київської міської ради від 27.11.2009 № 714/2783, до 31.12.2017 рішенням Київської міської ради від 07.07.2016 № 572/572 та до 31.12.2018 рішенням Київської міської ради від 20.12.2017 № 714/3721, включивши до переліку озеленених територій загального користування міста Києва, що відповідають типологічним ознакам та планувальним вимогам (таблиця № 2), вищевказані земельні ділянки;

– доручення виконавчому органу Київської міської ради (Київській міській державній адміністрації) вирішити в установленому порядку питання щодо фінансування заходів, передбачених пунктом 2 цього рішення;

– офіційне оприлюднення цього рішення в газеті Київської міської ради «Хрещатик»;

– покладення контролю за виконанням цього рішення на постійну комісію Київської міської ради з питань екологічної політики та на постійну комісію Київської міської ради з питань містобудування, архітектури та землекористування.

4. Стан нормативно-правової бази у даній сфері правового регулювання

Дана сфера суспільних відносин врегульована статтями 19, 50, 51, 186 Земельного кодексу України, Законом України «Про державну реєстрацію речових прав на нерухоме майно та їх обтяжень», пунктами 34, 37 частини першої статті 26 Законом України «Про місцеве самоврядування в Україні», Правилами утримання зелених насаджень у населених пунктах України, затверджених наказом Міністерства будівництва, архітектури та житлово-комунального господарства України від 10.04.2006 № 105, рішенням Київської міської ради від 06.07.2017 № 738/2900 «Про заходи, спрямовані на збереження територій зелених зон міста Києва».

5. Фінансово-економічне обґрунтування

Виконання даного проекту рішення не передбачає додаткове витрачання коштів місцевого бюджету. Реалізація цього проекту рішення здійснюється в межах бюджетного фінансування КО «Київзеленбуд».

6. Прогноз соціально-економічних та інших наслідків прийняття рішення

Прийняття даного рішення дозволить територіальній громаді вирішити проблему недостатньої кількості озеленених територій у Шевченківському районі м. Києва, сприятиме раціональному використанню землі у місті, допоможе зберегти рекреаційну зону з її зеленими насадженнями та розширить мережу зелених зон у м. Києві.

7. Суб'єкти подання проекту рішення

Суб'єктами подання даного проекту рішення є депутати Київської міської ради VIII скликання, члени депутатської фракції «Всеукраїнське об'єднання «Свобода» у Київській міській раді Бондарчук Олег Володимирович та Кутняк Святослав Вікторович.

8. Доповідач на пленарному засіданні

Доповідач на пленарному засіданні сесії Київської міської ради – депутат Київської міської ради VIII скликання, член депутатської фракції «Всеукраїнське об'єднання «Свобода» у Київській міській раді Бондарчук Олег Володимирович.

Відповідальний за супроводження проекту рішення – помічник-консультант депутата Київської міської ради Бондарчука О.В. Дутка Радислав Олександрович.

Депутат Київської міської ради
VIII скликання фракції ВО «Свобода» **Святослав Кутняк**

Зміст положення (норми) рішення Київської міської ради від 19 липня 2005 року № 806/3381				Зміст положення (норми) проекту рішення			
45	По вул. Артема, 18	0,15		45	По вул. Артема, 18	0,15	
46	По вул. Артема, 16	0,08		46	По вул. Артема, 16	0,08	
47	По вул. Артема, 9	0,04		47	По вул. Артема, 9	0,04	
48	№ 1 по вул. Воровського, 2	0,04		48	№ 1 по вул. Воровського, 2	0,04	
49	№ 2 по вул. Воровського, 2-а	0,08		49	№ 2 по вул. Воровського, 2-а	0,08	
50	По вул. Воровського, 14-16	0,1		50	По вул. Воровського, 14-16	0,1	
51	По вул. В. Житомирській, 33	0,17		51	По вул. В. Житомирській, 33	0,17	
52	Біля кінотеатру «Нивки»	0,23	у т. ч. 0,16 га - к-тр; спортпло щадка	52	Біля кінотеатру «Нивки»	0,23	у т. ч. 0,16 га - к-тр; спортпл ощадка
53	По вул. Кудрявській, 23	0,17		53	По вул. Кудрявській, 23	0,17	
54	По вул. Глибочицькій, 20-22	0,42		54	По вул. Глибочицькій, 20-22	0,42	
55	По вул. Глибочицькій-Соляній	0,15		55	По вул. Глибочицькій-Соляній	0,15	
56	По вул. Артема, 87	0,2		56	По вул. Артема, 87	0,2	
57	По вул. Артема, 89, 89-а	0,16		57	По вул. Артема, 89, 89-а	0,16	
58	По вул. Артема, 86 (Косіора)	1,27		58	По вул. Артема, 86 (Косіора)	1,27	
59	На розі вул. Ю. Коцюбинського і Павлівської	1,65		59	На розі вул. Ю. Коцюбинського і Павлівської	1,65	
60	По вул. Павлівській, 3	0,03		60	По вул. Павлівській, 3	0,03	
61	По вул. Тешебаєва	1,43		61	По вул. Тешебаєва	1,43	
62	«Ризький»	8,45		62	«Ризький»	8,45	
63	Біля Медуніверситету ім. Богомольця	0,51		63	Біля Медуніверситету ім. Богомольця	0,51	
64	По вул. Артема, 28	0,05		64	По вул. Артема, 28	0,05	
65	По вул. Артема, 27	0,33		65	По вул. Артема, 27	0,33	
66	По вул. Білоруській, 1	0,17		66	По вул. Білоруській, 1	0,17	

Зміст положення (норми) рішення Київської міської ради від 19 липня 2005 року № 806/3381				Зміст положення (норми) проекту рішення			
67	По вул. Артема, 80-84	0,6		67	По вул. Артема, 80-84	0,6	
68	По вул. Глибочицькій, 7	0,23		68	По вул. Глибочицькій, 7	0,23	
69	ім. Котляревського	1,6		69	ім. Котляревського	1,6	
70	По вул. Нагірній	0,41	у т. ч. культова споруда	70	По вул. Нагірній	0,41	у т. ч. культова споруда
71	По вул. Боггавутівській і Овруцькій	0,34		71	По вул. Боггавутівській і Овруцькій	0,34	
72	По вул. Мельникова, 39	0,58		72	По вул. Мельникова, 39	0,58	
73	По вул. Овруцькій	0,2		73	По вул. Овруцькій	0,2	
74	По вул. Мануїльського	0,3		74	По вул. Мануїльського	0,3	
75	Макарівський сквер	0,45	у т. ч. дитячий майданчик	75	Макарівський сквер	0,45	у т. ч. дитячий майданчик
76	«Слава танкістам»	1,02	у т. ч. біля «Преси України»	76	«Слава танкістам»	1,02	у т. ч. біля «Преси України»
77	Сквер № 2 Подільський узвіз	4,57	у т. ч. схили	77	Сквер № 2 Подільський узвіз	4,57	у т. ч. схили
78	Сквер № 3 Подільський узвіз	2,97	- " -	78	Сквер № 3 Подільський узвіз	2,97	- " -
79	По вул. Довнар-Запольського	0,55		79	По вул. Довнар-Запольського	0,55	
80	Політехнічний	0,13		80	Політехнічний	0,13	
81	Біля Палацу урочистих подій	2,35	у т. ч. 0,45 га - Палац; 0,45 га - МакДональдс; 0,15 га - АЗС	81	Біля Палацу урочистих подій	2,35	у т. ч. 0,45 га - Палац; 0,45 га - МакДональдс; 0,15 га - АЗС
82	По вул. Зоологічній	0,9		82	По вул. Зоологічній	0,9	
83	По вул. Сім'ї Хохлових	0,19		83	По вул. Сім'ї Хохлових	0,19	
84	Біля кіностудії ім. О. Довженка	0,32		84	Біля кіностудії ім. О. Довженка	0,32	

Зміст положення (норми) рішення Київської міської ради від 19 липня 2005 року № 806/3381				Зміст положення (норми) проекту рішення			
85	По вул. І. Гонти	1,87		85	По вул. І. Гонти	1,87	
				86	**На вул. Маршала Рибалка, 5 — 7/18**	**0,23**	
	Разом:	**42,46**			**Разом:**	**42,69**	

Депутат Київської міської ради **Святослав Кутняк**

71.

КИЇВСЬКА МІСЬКА РАДА

СЕКРЕТАРІАТ

УПРАВЛІННЯ ПРАВОВОГО ЗАБЕЗПЕЧЕННЯ ДІЯЛЬНОСТІ КИЇВСЬКОЇ МІСЬКОЇ РАДИ

01044, м. Київ, вул. Хрещатик, 36, каб. 921 *тел.: (044) 202-70-19*

26.10.18 № 08/230-2080

на №_____ від_____

Голові постійної комісії Київської міської ради з питань екологічної політики Яловому К.В

Правовий висновок
до проекту рішення Київської міської ради "Про надання статусу скверу земельній ділянці на перетині просп. Лісового та вул. Братиславської у Деснянському районі м. Києва"

Управління правового забезпечення діяльності Київської міської ради опрацювало поданий проект рішення та зазначає таке.

Відповідно до проекту рішення передбачається надати статус скверу земельній ділянці орієнтовною площею 0,17 га на перетині просп. Лісового та вул. Братиславської у Деснянському районі м. Києва, здійснити організаційно-правові заходи щодо: оформлення права постійного користування земельною ділянкою, державної реєстрації цього права, благоустрою цієї земельної ділянки тощо.

Правові та організаційні засади озеленення населених пунктів, спрямовані на забезпечення сприятливих умов життєдіяльності людини, визначають Правила утримання зелених насаджень у населених пунктах України, затверджені наказом Міністерства будівництва, архітектури та житлово-комунального господарства України від 10.04.2006 № 105 (далі - Правила).

Пунктом 2.1 Правил визначено, що сквер - упорядкована й озеленена ділянка площею від 0,02 га до 2,0 га, яка є елементом архітектурно-художнього оформлення населених місць, призначена для короткочасного відпочинку населення.

Згідно з пунктом 4 Програми комплексного розвитку зеленої зони м. Києва до 2010 року та концепції формування зелених насаджень в центральній частині міста, затверджених рішенням Київської міської ради від 19.07.2005 № 806/3381 (зі змінами), відповідно до функціонально-просторових характеристик озеленені території загального та обмеженого користування рекреаційного призначення типологічно визначаються таким чином: сквер - упорядкована озеленена територія рекреаційного призначення площею до 2,0 га.

Відповідно до статті 19 Земельного кодексу України землі України за основним цільовим призначенням поділяються на категорії: а) землі сільськогосподарського призначення; б) землі житлової та громадської забудови; в) землі природно-заповідного та іншого природоохоронного призначення; г) землі оздоровчого призначення; ґ) землі рекреаційного призначення; д) землі історико-культурного призначення; е) землі лісогосподарського призначення; є) землі водного фонду; ж) землі промисловості, транспорту, зв'язку, енергетики, оборони та іншого призначення.

Статтями 50, 51 Земельного кодексу України визначено, що до земель рекреаційного призначення належать землі, які використовуються для організації відпочинку населення, туризму та проведення спортивних заходів.

При цьому до земель рекреаційного призначення належать земельні ділянки зелених зон і зелених насаджень міст та інших населених пунктів, навчально-туристських та екологічних стежок, маркованих трас, земельні ділянки, зайняті територіями будинків відпочинку, пансіонатів, об'єктів фізичної культури і спорту, туристичних баз, кемпінгів, яхт-клубів, стаціонарних і наметових туристично-оздоровчих таборів, будинків рибалок і мисливців, дитячих туристичних станцій, дитячих та спортивних таборів, інших аналогічних об'єктів, а також земельні ділянки, надані для дачного будівництва і спорудження інших об'єктів стаціонарної рекреації.

Згідно з листом Департаменту земельних ресурсів виконавчого органу Київської міської ради (Київської міської державної адміністрації) від 27.11.2017 № 057023-21282 земельну ділянку на перетині вул. Братиславської та просп. Лісового у Деснянському районі м. Києва, кадастровий номер 8000000000:62:024:0014, площею 0,1700 га на підставі рішення Київської міської ради від 22.02.2007 №209/870 передано товариству з обмеженою відповідальністю науково-технічному підприємству «Бонус-П» у довгострокову оренду на 15 років *для будівництва, експлуатації та обслуговування об'єкта громадського харчування (кафе)*.

На підставі рішення Київської міської ради від 26.09.2017 № 157/3164 «Про розірвання договору оренди земельної ділянки від 20.03.2007 № 62-6-00389, укладеного між Київською міською радою та товариством з обмеженою відповідальністю науково-технічним підприємством «Бонус-П» для будівництва, експлуатації та обслуговування об'єкта громадського харчування (кафе) на перетині вул. Братиславської та просп. Лісового у Деснянському районі м. Києва», зазначений договір оренди знятий з реєстрації.

Під час проведення обстеження з виїздом на місце встановлено, що земельна ділянка на перетині вул. братиславської та просп. Лісового у Деснянському районі м. Києва, кадастровий номер 8000000000:62:024:0014, вільна від забудови, не огороджена, не використовується товариством з обмеженою відповідальністю науково-технічним підприємством «Бонус-П» за цільовим призначенням.

Також зазначимо, що згідно з даними Публічної кадастрової карти цільове призначення земельної ділянки з кадастровим номером 8000000000:62:024:0014- *землі іншої комерційної діяльності.*

Таким чином, виникає питання щодо цільового призначення вищевказаної земельної ділянки і правомірності облаштування скверу на цій ділянці, а встановити чи змінюється цільове призначення цієї земельної ділянки неможливо.

Зміна цільового призначення земельних ділянок здійснюється за проектами землеустрою щодо їх відведення.

Отже, на земельній ділянці, яка за цільовим призначенням не належить до земель рекреаційного призначення, не можна облаштувати сквер без попереднього розроблення та затвердження проекту землеустрою щодо зміни категорії цільового призначення цієї земельної ділянки.

Пунктом 3 проекту рішення пропонується внести зміни до Програми комплексного розвитку зеленої зони міста Києва до 2010 року та концепції формування зелених насаджень в центральній частині міста, затверджених рішенням Київської міської ради від 19.07.2005 № 806/3381 та продовжених на період до 2015 року рішенням Київської міської ради від 27.11.2009 № 714/2783 та до 31.12.2017 рішенням Київської міської ради від 07.07.2016 № 572/572, включивши до переліку озеленених територій загального користування міста Києва, що відповідають типологічним ознакам та планувальним вимогам (таблиця № 2), земельну ділянку, зазначену в пункті 1 цього рішення.

Рішенням Київської міської ради від 20.12.2017 № 714/3721 «Про затвердження Концепції збереження зелених зон у місті Києві» продовжено чинність Програми комплексного розвитку зеленої зони м. Києва до 2010 року та концепції формування зелених насаджень в центральній частині міста, затвердженої рішенням Київської міської ради від 19.07.2005 № 806/3381, до 31.12.2018.

Враховуючи наведене та з метою правильного зазначення назви нормативного акта та його структурних одиниць в пункті 3 проекту рішення:

- слова та знаки "міста Києва до 2010 року та концепції формування зелених насаджень в центральній частині міста, затверджених рішенням Київської міської ради від 19.07.2005 № 806/3381 та продовжених на період до 2015 року рішенням Київської міської ради від 27.11.2009 № 714/2783 та до 31.12.2017 рішенням Київської міської ради від 07.07.2016 № 572/572" слід замінити словами та знаками "зони м. Києва до 2010 року та концепції

формування зелених насаджень в центральній частині міста, затвердженої рішенням Київської міської ради від 19.07.2005 № 806/3381 (зі змінами),";

- слова "загального користування міста Києва" слід замінити словами "загального користування м. Києва";

- слова та знаки "(таблиця №2)" слід замінити словами та знаками "(таблиця 2)".

Також зазначаємо, що 26.06.2018 Київська рада прийняла рішення № 997/5061 "Про ініціативи створення об'єктів благоустрою зеленого господарства міста Києва", яким визначено порядок розгляду Київською міською радою питань створення об'єктів благоустрою зеленого господарства (скверів, парків, алей, бульварів тощо) загального користування.

Проте, зазначений проект рішення не відповідає вимогам, передбаченим цим рішенням Київської міської ради.

З огляду на вищенаведене, управління повертає проект рішення без погодження.

Начальник управління В.В. Слончак

08/231-958/ПР
23.03.2018

КИЇВСЬКА МІСЬКА РАДА

VI СЕСІЯ VIII СКЛИКАННЯ

РІШЕННЯ

_____№_____

ПРОЕКТ

Про надання статусу скверу земельній ділянці на перетині просп. Лісового та вул. Братиславської у Деснянському районі м. Києва

Відповідно до статей 19, 50, 51, 186 Земельного кодексу України, Закону України «Про державну реєстрацію речових прав на нерухоме майно та їх обтяжень»,пунктів 34, 37 частини першої статті 26 Закону України «Про місцеве самоврядування в Україні», Правил утримання зелених насаджень у населених пунктах України, затверджених наказом Міністерства будівництва, архітектури та житлово-комунального господарства України від 10.04.2006 № 105, рішення Київської міської ради від 06.07.2017 № 738/2900 «Про заходи, спрямовані на збереження територій зелених зон міста Києва», з метою раціонального використання і збереження зелених насаджень, а також враховуючи численні звернення громадян, Київська міська рада

ВИРІШИЛА:

1. Надати земельній ділянці орієнтовною площею 0,17 га на перетині просп. Лісового та вул. Братиславської у Деснянському районі м. Києва статус скверу згідно з додатком до цього рішення.

2. Київському комунальному об'єднанню зеленого будівництва та експлуатації зелених насаджень міста «Київзеленбуд» в установленому порядку:

2.1. Здійснити організаційно-правові заходи щодо оформлення права постійного користування земельною ділянкою, визначеною пунктом 1 цього рішення.

2.2. У місячний термін з дня набрання чинності рішенням про надання земельної ділянки у користування вжити заходів щодо державної реєстрації права користування земельною ділянкою, визначеною пунктом 1 цього рішення.

2.3. Здійснити організаційно-правові заходи щодо благоустрою земельної ділянки, що визначена пунктом 1 цього рішення.

3. Внести зміни до Програми комплексного розвитку зеленої зони міста Києва до 2010 року та концепції формування зелених насаджень в центральній частині міста, затверджених рішенням Київської міської ради від 19.07.2005 № 806/3381та продовжених на період до 2015 року рішенням Київської міської ради від 27.11.2009 № 714/2783 та до 31.12.2017 рішенням Київської міської ради від 07.07.2016 № 572/572, включивши до переліку озеленених територій загального користування міста Києва, що відповідають типологічним ознакам та планувальним вимогам (таблиця № 2), земельну ділянку, зазначену в пункті 1 цього рішення.

4. Виконавчому органу Київської міської ради (Київській міській державній адміністрації) вирішити в установленому порядку питання щодо фінансування заходів, передбачених пунктом 2 цього рішення.

5. Офіційно оприлюднити це рішення в газеті Київської міської ради «Хрещатик».

6. Контроль за виконанням цього рішення покласти на постійну комісію Київської міської ради з питань екологічної політики та на постійну комісію Київської міської ради з питань містобудування, архітектури та землекористування.

Київський міський голова В. Кличко

ПОДАННЯ:

Депутат Київської міської ради М. Буділов

ПОГОДЖЕНО:

Постійна комісія Київської міської ради
з питань екологічної політики

Голова К. Яловий

Секретар О. Новіков

10.10.2018

Постійна комісія Київської міської ради
з питань містобудування, архітектури
та землекористування

Голова О. Міщенко

Секретар І. Картавий

Начальник управління
правового забезпечення діяльності
Київської міської ради В. Слончак

Правовий висновок
від 26.10.2018 № 08/230-2010

Додаток
до рішення Київської міської ради
_____ № _____

План-схема земельної ділянки, якій надається статус скверу

Адреса земельної ділянки	– м. Київ, Деснянський район, перетин просп. Лісового та вул. Братиславської
Орієнтовна площа земельної ділянки	– 0,17 га

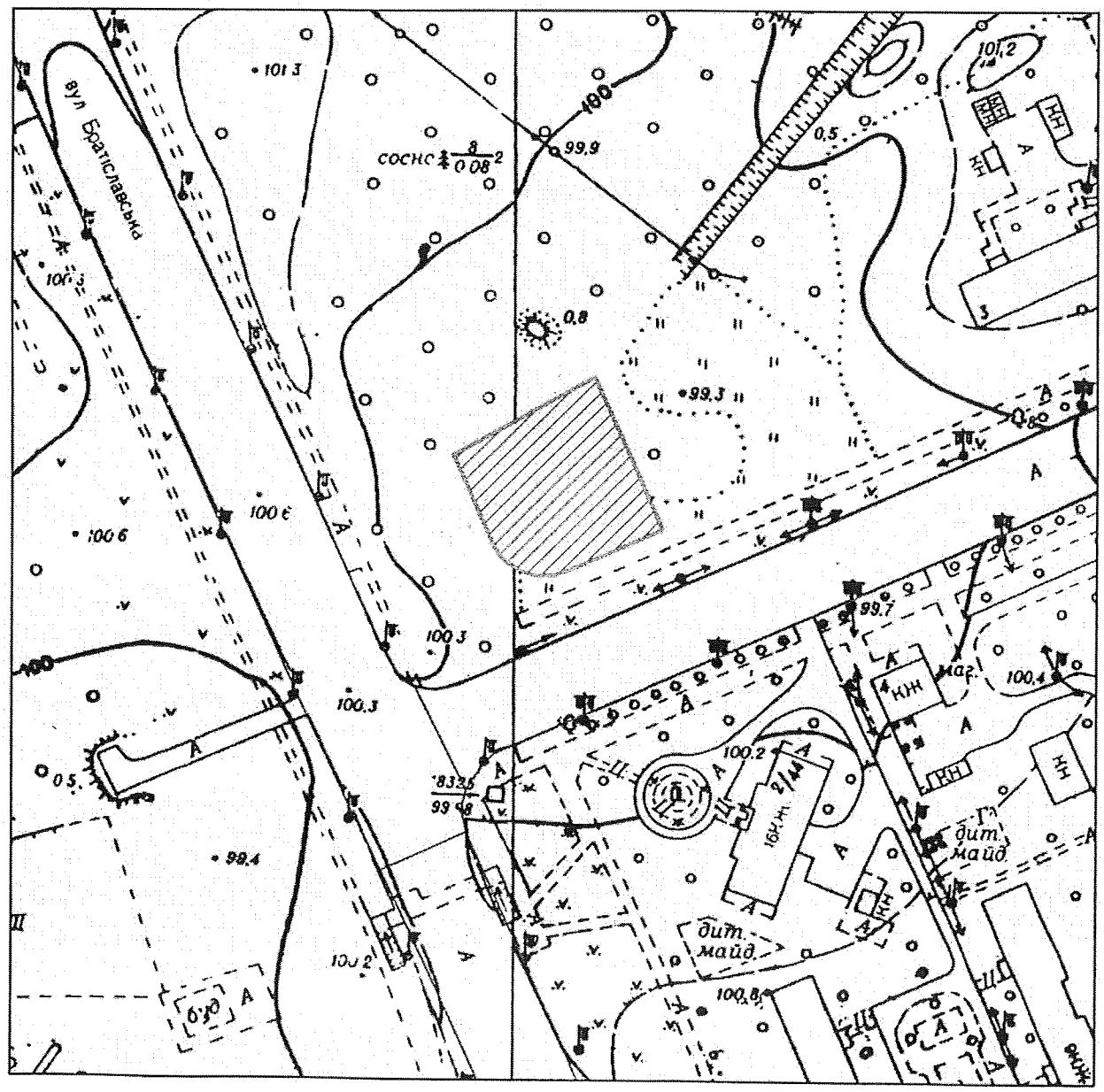

Київський міський голова В. Кличко

ПОЯСНЮВАЛЬНА ЗАПИСКА
до проекту рішення Київської міської ради
«Про надання статусу скверу земельній ділянці на перетині просп. Лісового та вул. Братиславської у Деснянському районі м. Києва»

1. Обґрунтування необхідності ухвалення рішення

Проект рішення «Про надання статусу скверу земельній ділянці на перетині просп. Лісового та вул. Братиславської у Деснянському районі м. Києва» підготовлено на численні прохання мешканців Деснянського району м. Києва, які відстоюють своє гарантоване статтею 50 Конституції України право на безпечне для життя та здоров'я навколишнє природне середовище, а також з метою здійснення належного благоустрою, збереження зелених насаджень та озеленених територій.

У листі Департаменту земельних ресурсів від 27.11.2017 № 057023-21282 (додається) зазначається, що земельну ділянку на перетині просп. Лісового та вул. Братиславської у Деснянському районі м. Києва», кадастровий номер 8000000000:62:024:0014, площею 0,1700 га на підставі рішення Київської міської ради від 22.02.2007 № 209/870 передано товариству з обмеженою відповідальністю науково-технічному підприємству «Бонус-П» у довгострокову оренду на 15 років для будівництва, експлуатації та обслуговування об'єкта громадського харчування (кафе). Договір оренди земельної ділянки зареєстрований від 30.03.2007 № 62-6-0038.

На підставі рішення Київської міської ради від 26.09.2007 № 157/3164 «Про розірвання договору оренди земельної ділянки від 20.03.2007 № 62-6-0038, укладеного між Київською міською радою та товариством з обмеженою відповідальністю науково-технічне підприємство «Бонус-П» для будівництва, експлуатації та обслуговування об'єкта громадського харчування (кафе) на перетині просп. Лісового та вул. Братиславської у Деснянському районі м. Києва», зазначений договір оренди знятий з реєстрації.

Під час проведення обстеження з виїздом на місце встановлено, що земельна ділянка на перетині просп. Лісового та вул. Братиславської у Деснянському районі м. Києва, кадастровий номер 8000000000:62:024:0014, вільна від забудови, не огороджена, не використовується товариством з обмеженою відповідальністю науково-технічне підприємство «Бонус-П» за цільовим призначенням (акт обстеження земельної ділянки від 15.09.2017 № 17-1460-03).

Також Департамент земельних ресурсів у своєму листі повідомив, що не заперечує проти розгляду питання надання статусу скверу зазначеній земельній ділянці.

Враховуючу вищевикладене, є пропозиція надати цій ділянці статус озеленених територій загального користування – скверу.

2. Цілі та завдання ухвалення рішення

Цілями та завданнями ухвалення даного проекту рішення є врахування інтересів мешканців Деснянського району м. Києва та влаштування скверу на земельній ділянці орієнтовною площею 0,17 га на перетині просп. Лісового та

вул. Братиславської у Деснянському районі м. Києва, а також розвиток зелених зон міста та збереження рекреаційної функції даної земельної ділянки.

3. Загальна характеристика та основні положення проекту рішення

Проект рішення передбачає:

- надання земельній ділянці орієнтовною площею 0,17 га на перетині просп. Лісового та вул. Братиславської у Деснянському районі м. Києва статус скверу;

- доручення Київському комунальному об'єднанню зеленого будівництва та експлуатації зелених насаджень міста «Київзеленбуд» здійснити організаційно-правові заходи щодо оформлення права постійного користування вищевказаною земельною ділянкою, у місячний термін з дня набрання чинності рішенням про надання земельної ділянки у користування вжити заходів щодо державної реєстрації права користування вищезазначеною земельною ділянкою та здійснити організаційно-правові заходи щодо благоустрою вищенаведеної земельної ділянки;

- внесення змін до Програми комплексного розвитку зеленої зони міста Києва до 2010 року та концепції формування зелених насаджень в центральній частині міста, затверджених рішенням Київської міської ради від 19.07.2005 № 806/3381 та продовжених на період до 2015 року рішенням Київської міської ради від 27.11.2009 № 714/2783 та до 31.12.2017 рішенням Київської міської ради від 07.07.2016 № 572/572, включивши до переліку озеленених територій загального користування міста Києва, що відповідають типологічним ознакам та планувальним вимогам (таблиця № 2), вищевказану земельну ділянку;

- доручення виконавчому органу Київської міської ради (Київській міській державній адміністрації) вирішити в установленому порядку питання щодо фінансування заходів, передбачених пунктом 2 цього рішення;

- офіційне оприлюднення цього рішення в газеті Київської міської ради «Хрещатик»;

- покладення контролю за виконанням цього рішення на постійну комісію Київської міської ради з питань екологічної політики та на постійну комісію Київської міської ради з питань містобудування, архітектури та землекористування.

4. Стан нормативно-правової бази у даній сфері правового регулювання

Дана сфера суспільних відносин врегульована статтями 19, 50, 51, 186 Земельного кодексу України, Законом України «Про державну реєстрацію речових прав на нерухоме майно та їх обтяжень», пунктами 34, 37 частини першої статті 26 Законом України «Про місцеве самоврядування в Україні», Правилами утримання зелених насаджень у населених пунктах України, затверджених наказом Міністерства будівництва, архітектури та житлово-комунального господарства України від 10.04.2006 № 105, рішенням Київської міської ради від 06.07.2017 № 738/2900 «Про заходи, спрямовані на збереження територій зелених зон міста Києва».

5. Фінансово-економічне обґрунтування

Виконання даного проекту рішення не передбачає додаткове витрачання коштів місцевого бюджету. Реалізація цього проекту рішення здійснюється в межах бюджетного фінансування КО «Київзеленбуд».

6. Прогноз соціально-економічних та інших наслідків ухвалення проекту рішення

Ухвалення даного проекту рішення дозволить унеможливити забудову земельної ділянки орієнтовною площею 0,17 га на перетині просп. Лісового та вул. Братиславської у Деснянському районі м. Києва, допоможе зберегти рекреаційну зону в житловій частині м. Києва з її зеленими насадженнями, створить місце відпочинку для туристів та мешканців прилеглих територій.

7. Суб'єкт подання проекту рішення

Суб'єктом подання даного проекту рішення є депутат Київської міської ради VIII скликання, член депутатської фракції «Всеукраїнське об'єднання «Свобода» у Київській міській раді Буділов Михайло Михайлович.

8. Доповідач на пленарному засіданні

Доповідач на пленарному засіданні сесії Київської міської ради – депутат Київської міської ради VIII скликання, член депутатської фракції «Всеукраїнське об'єднання «Свобода» у Київській міській раді Буділов Михайло Михайлович.

Відповідальний за супроводження проекту рішення – керівник громадської приймальні депутата Київської міської ради VIII скликання Буділова М. М. Стукота Сергій Анатолійович (тел. 093-273-80-25).

Депутат Київської міської ради **Михайло Буділов**

ПОРІВНЯЛЬНА ТАБЛИЦЯ
до проекту рішення Київської міської ради «Про надання статусу скверу земельній ділянці на перетині просп. Лісового та вул. Братиславської у Деснянському районі м. Києва»

Зміст положення (норми) рішення Київської міської ради від 19 липня 2005 року № 806/3381				Зміст положення (норми) проекту рішення			
Сквери				*Сквери*			
14	Вздовж просп. Маяковського (від вул. Драйзера до вул. Сабурова)	4,86	2 ділянки	14	Вздовж просп. Маяковського (від вул. Драйзера до вул. Сабурова)	4,86	2 ділянки
15	Вздовж вул. Сабурова, 2-10	2,02		15	Вздовж вул. Сабурова, 2-10	2,02	
16	Біля лікарні швидкої допомоги	0,28		16	Біля лікарні швидкої допомоги	0,28	
17	Біля НДІ комунальної гігієни	1,95		17	Біля НДІ комунальної гігієни	1,95	
18	По вул. Мілютенка	2,74		18	По вул. Мілютенка	2,74	
19	Біля к-ру "Росія"	2,12	у т. ч. 0,78 га - кінотеатр	19	Біля к-ру "Росія"	2,12	у т. ч. 0,78 га - кінотеатр
20	На розі вулиць Драйзера і Бальзака	1,11		20	На розі вулиць Драйзера і Бальзака	1,11	
21	В сел. Биківня	0,09		21	В сел. Биківня	0,09	
22	Біля КТЕУ	0,3		22	Біля КТЕУ	0,3	
23	По вул. Електротехнічній, 26	0,85		23	По вул. Електротехнічній, 26	0,85	
24	По вул. Жукова, 4	0,64	у т. ч. культова споруда	24	По вул. Жукова, 4	0,64	у т. ч. культова споруда
25	По просп. Лісовому (торговий центр)	0,49		25	По просп. Лісовому (торговий центр)	0,49	
26	На розі вул. Братиславської і просп. Лісового	0,64		26	На розі вул. Братиславської і просп. Лісового	0,64	
27	По вул. Жукова, 29	0,26		27	По вул. Жукова, 29	0,26	
28	Біля універсаму "Фестивальний"	0,27		28	Біля універсаму "Фестивальний"	0,27	
29	По вул. Ніколаєва, 7	0,72		29	По вул. Ніколаєва, 7	0,72	
30	По вул. Ніколаєва, 11	0,24		30	По вул. Ніколаєва, 11	0,24	
				31	**На перетині просп. Лісового та вул. Братиславської**	**0,17**	
Разом:		*19,58*		***Разом:***		***19,75***	

Депутат Київської міської ради **Михайло Буділов**

ВИКОНАВЧИЙ ОРГАН КИЇВСЬКОЇ МІСЬКОЇ РАДИ
(КИЇВСЬКА МІСЬКА ДЕРЖАВНА АДМІНІСТРАЦІЯ)

ДЕПАРТАМЕНТ ЗЕМЕЛЬНИХ РЕСУРСІВ

вул. Хрещатик, 32-а, м. Київ, 01601, тел. (044) 279-58-72, ф. (044) 288-07-57,
КБУ"Контактний центр міста Києва"(044) 15-51, E-mail: dzr@kiyevcity.gov.ua Код ЄДРПОУ 26199097

27.11.2017 № 057023-21282
на № 08/279/08/017/1504 від 14.11.2017

Депутатові
Київської міської ради
Буділову М.М.
вул. Хрещатик, 36 , м. Київ

Шановний Михайле Михайловичу!

Департаментом земельних ресурсів виконавчого органу Київської міської ради (Київської міської державної адміністрації) розглянуто Ваше депутатське звернення від 14.11.2017 № 08/279/08/017/1504 про надання інформації щодо земельної ділянки на перетині вул. Братиславської та просп. Лісового у Деснянському районі м. Києва (згідно схеми) та можливості надання їй статусу скверу.

Повідомляємо, що земельну ділянку на перетині вул. Братиславської та просп. Лісового у Деснянському районі м. Києва, кадастровий номер 8000000000:62:024:0014, площею 0,1700 га на підставі рішення Київської міської ради від 22.02.2007 № 209/870 передано товариству з обмеженою відповідальністю науково-технічному підприємству «Бонус-П» (24084504, м. Київ, просп. Маяковського, 5-в) у довгострокову оренду на 15 років для будівництва, експлуатації та обслуговування об'єкта громадського харчування (кафе). Договір оренди земельної ділянки зареєстрований від 30.03.2007 № 62-6-0038.

На підставі рішення Київради від 26.09.2017 № 157/3164 „Про розірвання договору оренди земельної ділянки від 20.03.2007 № 62-6-00389, укладеного між Київською міською радою та товариством з обмеженою відповідальністю науково-технічне підприємство "Бонус-П" для будівництва, експлуатації та обслуговування об'єкта громадського харчування (кафе) на перетині вул.Братиславської та просп. Лісового у Деснянському районі м. Києва", зазначений договір оренди знятий з реєстрації.

Під час проведення обстеження з виїздом на місце встановлено, що земельна ділянка на перетині вул. Братиславської та просп. Лісового у Деснянському районі м. Києва, кадастровий номер 8000000000:62:024:0014, вільна від забудови, не огороджена, не використовується товариством з обмеженою відповідальністю науково-технічним підприємством «Бонус-П» за цільовим призначенням (акт обстеження земельної ділянки від 15.09.2017 № 17-1460-03).

Зважаючи на викладене, Департамент земельних ресурсів не заперечує проти розгляду питання надання статусу скверу земельній ділянці площею 0,17 га на перетині вул. Братиславської та просп. Лісового у Деснянському районі м.Києва.

З повагою
Директор О.Поліщук

72.

КИЇВСЬКА МІСЬКА РАДА

СЕКРЕТАРІАТ

УПРАВЛІННЯ ПРАВОВОГО ЗАБЕЗПЕЧЕННЯ ДІЯЛЬНОСТІ КИЇВСЬКОЇ МІСЬКОЇ РАДИ

01044, м. Київ, вул. Хрещатик, 36, каб. 921 *тел.: (044) 202-70-19*

26.10.18 № 08/230-2070

на №_____ від_____

Голові постійної комісії Київської міської ради з питань екологічної політики Яловому К.В

Правовий висновок
до проекту рішення Київської міської ради "Про надання статусу скверу земельній ділянці на вул. Садовій, 14-А у Дніпровському районі м. Києва"

Управління правового забезпечення діяльності Київської міської ради опрацювало поданий проект рішення та зазначає таке.

Відповідно до проекту рішення передбачається надати статус скверу земельній ділянці орієнтовною площею 0,5 га на вул. Садовій, 14-А у Дніпровському районі м. Києва, здійснити організаційно-правові заходи щодо: оформлення права постійного користування земельною ділянкою, державної реєстрації цього права, благоустрою цієї земельної ділянки тощо.

Правові та організаційні засади озеленення населених пунктів, спрямовані на забезпечення сприятливих умов життєдіяльності людини, визначають Правила утримання зелених насаджень у населених пунктах України, затверджені наказом Міністерства будівництва, архітектури та житлово-комунального господарства України від 10.04.2006 № 105 (далі - Правила).

Пунктом 2.1 Правил визначено, що сквер - упорядкована й озеленена ділянка площею від 0,02 га до 2,0 га, яка є елементом архітектурно-художнього оформлення населених місць, призначена для короткочасного відпочинку населення.

Згідно з пунктом 4 Програми комплексного розвитку зеленої зони м. Києва до 2010 року та концепції формування зелених насаджень в центральній частині міста, затверджених рішенням Київської міської ради від 19.07.2005 № 806/3381 (зі змінами), відповідно до функціонально-просторових

характеристик озеленені території загального та обмеженого користування рекреаційного призначення типологічно визначаються таким чином: сквер - упорядкована озеленена територія рекреаційного призначення площею до 2,0 га.

Відповідно до статті 19 Земельного кодексу України землі України за основним цільовим призначенням поділяються на категорії: а) землі сільськогосподарського призначення; б) землі житлової та громадської забудови; в) землі природно-заповідного та іншого природоохоронного призначення; г) землі оздоровчого призначення; ґ) землі рекреаційного призначення; д) землі історико-культурного призначення; е) землі лісогосподарського призначення; є) землі водного фонду; ж) землі промисловості, транспорту, зв'язку, енергетики, оборони та іншого призначення.

Статтями 50, 51 Земельного кодексу України визначено, що до земель рекреаційного призначення належать землі, які використовуються для організації відпочинку населення, туризму та проведення спортивних заходів.

При цьому до земель рекреаційного призначення належать земельні ділянки зелених зон і зелених насаджень міст та інших населених пунктів, навчально-туристських та екологічних стежок, маркованих трас, земельні ділянки, зайняті територіями будинків відпочинку, пансіонатів, об'єктів фізичної культури і спорту, туристичних баз, кемпінгів, яхт-клубів, стаціонарних і наметових туристично-оздоровчих таборів, будинків рибалок і мисливців, дитячих туристичних станцій, дитячих та спортивних таборів, інших аналогічних об'єктів, а також земельні ділянки, надані для дачного будівництва і спорудження інших об'єктів стаціонарної рекреації.

Проект рішення та додані до нього матеріали не містять інформації про цільове призначення земельної ділянки, якій відповідно до пункту 1 проекту рішення пропонується надати статус скверу. Отже, встановити чи змінюється цільове призначення цієї земельної ділянки неможливо.

Зміна цільового призначення земельних ділянок здійснюється за проектами землеустрою щодо їх відведення.

Отже, на земельній ділянці, яка за цільовим призначенням не належить до земель рекреаційного призначення, не можна облаштувати сквер без попереднього розроблення та затвердження проекту землеустрою щодо зміни категорії цільового призначення цієї земельної ділянки.

Відповідно до частини першої статті 79 Земельного кодексу України земельна ділянка - це частина земної поверхні з установленими межами, певним місцем розташування, з визначеними щодо неї правами.

Тобто поняття “земельна ділянка” включає в себе три ознаки:

- установлені межі;
- місце розташування;
- визначені на неї права.

Отже, в разі прийняття Київською міською радою рішення про надання статусу скверу земельній ділянці, ця земельна ділянка вже має відповідати трьом переліченим ознакам, тобто повинна бути сформована.

Формування земельної ділянки передбачає визначення її площі, меж та внесення інформації про неї до Державного земельного кадастру (частина перша статті 79[1] Земельного кодексу України).

Частинами третьою - п'ятою статті 79[1] Земельного кодексу України визначено, що сформовані земельні ділянки підлягають державній реєстрації у Державному земельному кадастрі.

Земельна ділянка вважається сформованою з моменту присвоєння їй кадастрового номера.

Формування земельних ділянок здійснюється за проектами землеустрою щодо відведення земельних ділянок.

Таким чином, навіть, якщо земельна ділянка за цільовим призначенням належить до земель рекреаційного призначення, надати їй статус скверу можливо тільки після розроблення та затвердження відповідного проекту землеустрою.

Отже, вирішення питання, зазначеного у пункті 1 проекту рішення, можливо за умови виконання наведених вимог чинного законодавства.

У листі від 05.12.2017 № 057024-22056 Департамент земельних ресурсів виконавчого органу Київської міської ради (Київської міської державної адміністрації) (далі - Департамент) повідомляє, що не заперечує проти надання статусу скверу земельній ділянці на вул. Садовій, 14а, при умові уточнення функціонального призначення земельної ділянки містобудівною документацією (план зонування або детальний план території) та при вирішенні майново-правових питань.

Також зазначається, що територія включена до Програми розвитку зеленої зони м. Києва до 2010 року та концепції формування зелених насаджень в центральній частині міста, затвердженої рішенням Київської міської ради від 19.07.2005 № 806/3381 як *озеленені території загального користування* м. Києва, що відповідають типологічним ознакам та планувальним вимогам *(22 набережна вздовж Русанівської набережної).*

До проекту рішення не додано документів, які підтверджують, що зазначена в пункті 1 проекту рішення земельна ділянка (або її частина) не передана у власність або у користування третім особам.

У зв'язку з цим перед присвоєнням земельній ділянці статусу скверу необхідно встановити факт, що зазначена земельна ділянка (або її частина) не передана у власність або у користування третім особам і чи не знаходиться на цій земельній ділянці нерухоме майно, що належить третім особам.

Пунктом 3 проекту рішення пропонується внести зміни до Програми комплексного розвитку зеленої зони міста Києва до 2010 року та концепції формування зелених насаджень в центральній частині міста, затверджених рішенням Київської міської ради від 19.07.2005 № 806/3381 та продовжених на період до 2015 року рішенням Київської міської ради від 27.11.2009 № 714/2783, до 31.12.2017 рішенням Київської міської ради від 07.07.2016 № 572/572 та до

31.12.2018 рішення Київської міської ради від 20.12.2017 №714/3721, включивши до переліку озеленених територій загального користування міста Києва, що відповідають типологічним ознакам та планувальним вимогам (таблиця № 2), земельну ділянку, зазначену в пункті 1 цього рішення.

З метою правильного зазначення назви нормативного акта та його структурних одиниць в пункті 3 проекту рішення:

- слова та знаки "міста Києва до 2010 року та концепції формування зелених насаджень в центральній частині міста, затверджених рішенням Київської міської ради від 19.07.2005 № 806/3381 та продовжених на період до 2015 року рішенням Київської міської ради від 27.11.2009 № 714/2783 та до 31.12.2017 рішенням Київської міської ради від 07.07.2016 № 572/572 та до 31.12.2018 рішення Київської міської ради від 20.12.2017 №714/3721" слід замінити словами та знаками "зони м. Києва до 2010 року та концепції формування зелених насаджень в центральній частині міста, затвердженої рішенням Київської міської ради від 19.07.2005 № 806/3381 (зі змінами),";

- слова "загального користування міста Києва" слід замінити словами "загального користування м. Києва";

- слова та знаки "(таблиця №2)" слід замінити словами та знаками "(таблиця 2)".

Також враховуючи пункт 3 проекту рішення та повідомлені Департаментом відомості про те, що земельна ділянка, якій проектом рішення пропонується надати статус скверу, вже включена до Програми розвитку зеленої зони м. Києва до 2010 року та концепції формування зелених насаджень в центральній частині міста, варто зазначити, що реалізація пункту 3 проекту рішення може призвести до того, що в таблиці 2 "Озеленені території загального користування м. Києва, що відповідають типологічним ознакам та планувальним вимогам" будуть існувати два об'єкти на одній і тій же земельній ділянці: "сквер на вул. Садовій, 14а" та озеленена територія загального користування м. Києва "набережна вздовж Русанівської протоки".

Враховуючи наведене, пропонується доопрацювати пункт 3 проекту рішення.

З план-схеми, доданої до проекту рішення, видно, що земельна ділянка, якій пропонується надати статус скверу, розташована біля водойми.

Землі України за основним цільовим призначенням поділяються, зокрема, на такі категорії, як землі водного фонду (пункт "є" частини першої статті 19 Земельного кодексу України).

Згідно з частиною першою статті 58 Земельного кодексу України до земель водного фонду належать землі, зайняті: а) морями, річками, озерами, водосховищами, іншими водними об'єктами, болотами, а також островами, не зайнятими лісами; б) прибережними захисними смугами вздовж морів, річок та навколо водойм, крім земель, зайнятих лісами; в) гідротехнічними, іншими водогосподарськими спорудами та каналами, а також землі, виділені під смуги

відведення для них; г) береговими смугами водних шляхів; ґ) штучно створеними земельними ділянками в межах акваторій морських портів.

Частиною першою статті 60 цього Кодексу передбачено, що вздовж річок, морів і навколо озер, водосховищ та інших водойм з метою охорони поверхневих водних об'єктів від забруднення і засмічення та збереження їх водності встановлюються прибережні захисні смуги.

Відповідно до частини другої статті 85 Водного кодексу України у постійне користування землі водного фонду надаються водогосподарським спеціалізованим організаціям, іншим підприємствам, установам і організаціям, в яких створено спеціалізовані служби по догляду за водними об'єктами, прибережними захисними смугами, смугами відведення, береговими смугами водних шляхів, гідротехнічними спорудами та підтриманню їх у належному стані.

Пунктом 2 проекту рішення доручається Київському комунальному об'єднання зеленого будівництва та експлуатації зелених насаджень міста "Київзеленбуд" в установленому порядку здійснити організаційно-правові заходи щодо оформлення права постійного користування земельною ділянкою, вжити заходів щодо державної реєстрації цього права та здійснити організаційно-правові заходи щодо благоустрою вказаної земельної ділянки.

З аналізу Статуту Київського комунального об'єднання зеленого будівництва та експлуатації зелених насаджень міста "Київзеленбуд", затвердженого розпорядженням Київської міської державної адміністрації від 18.01.2002 №63, можна дійти висновку, що:

- до предмету діяльності підприємства не відноситься утримання, експлуатація та обслуговування земель водного фонду;
- у підприємстві не створені спеціалізовані служби по догляду за водними об'єктами.

Отже, в разі якщо земельна ділянка, якій пропонується надати статус скверу, розташована в межах прибережної захисної смуги, то правових підстав для оформлення права власності на земельну ділянку Київським комунальним об'єднанням зеленого будівництва та експлуатації зелених насаджень міста "Київзеленбуд" немає.

Також зазначаємо, що 26.06.2018 Київська рада прийняла рішення №997/5061 "Про ініціативи створення об'єктів благоустрою зеленого господарства міста Києва", яким визначено порядок розгляду Київською міською радою питань створення об'єктів благоустрою зеленого господарства (скверів, парків, алей, бульварів тощо) загального користування.

Проте, зазначений проект рішення не відповідає вимогам, передбаченим цим рішенням Київської міської ради.

З огляду на вищенаведене, управління повертає проект рішення без погодження.

Начальник управління В.В. Слончак

08/231-953/ПР
23.03.2018

КИЇВСЬКА МІСЬКА РАДА

VI СЕСІЯ VIII СКЛИКАННЯ

РІШЕННЯ

_____№_____

ПРОЕКТ

Про надання статусу скверу земельній ділянці на вул. Садовій, 14-А у Дніпровському районі м. Києва

Відповідно до статей 19, 50, 51, 186 Земельного кодексу України, Закону України «Про державну реєстрацію речових прав на нерухоме майно та їх обтяжень», пунктів 34, 37 частини першої статті 26 Закону України «Про місцеве самоврядування в Україні», Правил утримання зелених насаджень у населених пунктах України, затверджених наказом Міністерства будівництва, архітектури та житлово-комунального господарства України від 10.04.2006 № 105, рішення Київської міської ради від 06.07.2017 № 738/2900 «Про заходи, спрямовані на збереження територій зелених зон міста Києва», з метою раціонального використання і збереження зелених насаджень, а також враховуючи численні звернення громадян, Київська міська рада

ВИРІШИЛА:

1. Надати земельній ділянці орієнтовною площею 0,5 га на вул. Садовій, 14-А у Дніпровському районі м. Києва статус скверу згідно з додатком до цього рішення.

2. Київському комунальному об'єднанню зеленого будівництва та експлуатації зелених насаджень міста «Київзеленбуд» в установленому порядку:

2.1. Здійснити організаційно-правові заходи щодо оформлення права постійного користування земельною ділянкою, визначеною пунктом 1 цього рішення.

2.2. У місячний термін з дня набрання чинності рішенням про надання земельної ділянки у користування вжити заходів щодо державної реєстрації права користування земельною ділянкою, визначеною пунктом 1 цього рішення.

2.3. Здійснити організаційно-правові заходи щодо благоустрою земельної ділянки, що визначена пунктом 1 цього рішення.

3. Внести зміни до Програми комплексного розвитку зеленої зони міста Києва до 2010 року та концепції формування зелених насаджень в центральній частині міста, затверджених рішенням Київської міської ради від 19.07.2005 № 806/3381та продовжених на період до 2015 року рішенням Київської міської ради від 27.11.2009 № 714/2783 та до 31.12.2017 рішенням Київської міської ради від 07.07.2016 № 572/572, включивши до переліку озеленених територій загального користування міста Києва, що відповідають типологічним ознакам та планувальним вимогам (таблиця № 2), земельну ділянку, зазначену в пункті 1 цього рішення.

4. Виконавчому органу Київської міської ради (Київській міській державній адміністрації) вирішити в установленому порядку питання щодо фінансування заходів, передбачених пунктом 2 цього рішення.

5. Офіційно оприлюднити це рішення в газеті Київської міської ради «Хрещатик».

6. Контроль за виконанням цього рішення покласти на постійну комісію Київської міської ради з питань екологічної політики та на постійну комісію Київської міської ради з питань містобудування, архітектури та землекористування.

Київський міський голова В. Кличко

ПОДАННЯ:

Депутат Київської міської ради М. Буділов

ПОГОДЖЕНО:

Постійна комісія Київської міської ради
з питань екологічної політики

Голова К. Яловий

Секретар О. Новіков

10.10.2018

Постійна комісія Київської міської ради
з питань містобудування, архітектури
та землекористування

Голова О. Міщенко

Секретар І. Картавий

Начальник управління
правового забезпечення діяльності
Київської міської ради В. Слончак

Правовий висновок
від 26.10.2018 N08/230-2070

Додаток
до рішення Київської міської ради
_____ № _____

План-схема земельної ділянки, якій надається статус скверу

Адреса земельної ділянки – м. Київ, Дніпровський район, вул. Садова, 14-А

Орієнтовна площа земельної ділянки – 0,5 га

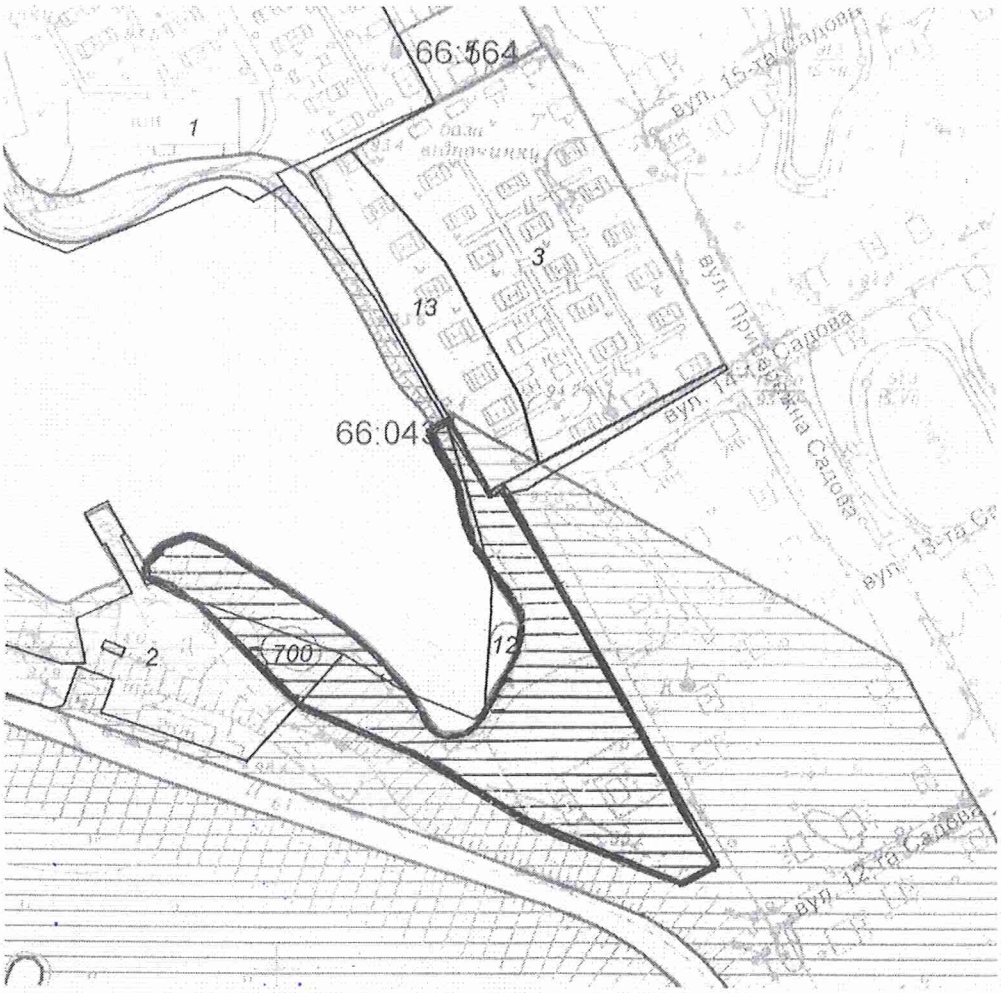

Масштаб 1:2000

Київський міський голова В. Кличко

ПОЯСНЮВАЛЬНА ЗАПИСКА
до проекту рішення Київської міської ради
«Про надання статусу скверу земельній ділянці
на вул. Садовій, 14-А у Дніпровському районі м. Києва»

1. Обґрунтування необхідності прийняття рішення

Проект рішення «Про надання статусу скверу земельній ділянці на вул. Садовій, 14-А» підготовлено на численні прохання мешканців Дніпровського району м. Києва, які відстоюють своє гарантоване статтею 50 Конституції України право на безпечне для життя та здоров'я навколишнє природне середовище, а також з метою здійснення належного благоустрою, збереження зелених насаджень та озеленених територій.

У листі Департаменту земельних ресурсів від 09.11.2017 № 057024-19918 (додається) зазначається, що відповідно до бази даних міського земельного кадастру земельна ділянка, на якій пропонується створити сквер, складається з частин земельних ділянок, що обліковуються як землі, не надані у власність чи користування (обліковий код 66:043:0012) та землі, які не інвентаризовано (обліковий код 66:043:0700) на підставі технічного звіту по встановленню зовнішніх меж землекористування.

У міському земельному кадастрі відсутня інформація, щодо державної реєстрації у Державному земельному кадастрі та державної реєстрації речових прав на вищезазначену земельну ділянку.

Враховуючу вищевикладене, є пропозиція надати цій ділянці статус озелененої території загального користування – скверу.

2. Цілі та завдання прийняття рішення

Цілями та завданнями прийняття даного проекту рішення є врахування інтересів мешканців Дніпровського району м. Києва та влаштування скверу на земельній ділянці орієнтовною площею 0,5 га на вул. Садовій, 14-А у Дніпровському районі м. Києва, а також розвиток зелених зон міста та збереження рекреаційної функції даної земельної ділянки.

3. Загальна характеристика та основні положення проекту рішення

Проект рішення передбачає:

- надання земельній ділянці орієнтовною площею 0,5 га на вул. Садовій, 14-А у Дніпровському районі м. Києва статус скверу;

- доручення Київському комунальному об'єднанню зеленого будівництва та експлуатації зелених насаджень міста «Київзеленбуд» здійснити організаційно-правові заходи щодо оформлення права постійного користування вищевказаною земельною ділянкою, у місячний термін з дня набрання чинності рішенням про надання земельної ділянки у користування вжити заходів щодо державної реєстрації права користування вищезазначеною земельною ділянкою та здійснити організаційно-правові заходи щодо благоустрою вищенаведеної земельної ділянки;

- внесення змін до Програми комплексного розвитку зеленої зони міста Києва до 2010 року та концепції формування зелених насаджень в центральній частині міста, затверджених рішенням Київської міської ради від 19.07.2005

№ 806/3381 та продовжених на період до 2015 року рішенням Київської міської ради від 27.11.2009 № 714/2783 та до 31.12.2017 рішенням Київської міської ради від 07.07.2016 № 572/572, включивши до переліку озеленених територій загального користування міста Києва, що відповідають типологічним ознакам та планувальним вимогам (таблиця №2), вищевказану земельну ділянку;

- доручення виконавчому органу Київської міської ради (Київській міській державній адміністрації) вирішити в установленому порядку питання щодо фінансування заходів, передбачених пунктом 2 цього рішення;

- офіційне оприлюднення цього рішення в газеті Київської міської ради «Хрещатик»;

- покладення контролю за виконанням цього рішення на постійну комісію Київської міської ради з питань екологічної політики та на постійну комісію Київської міської ради з питань містобудування, архітектури та землекористування.

4. Стан нормативно-правової бази у даній сфері правового регулювання

Дана сфера суспільних відносин врегульована статтями 19, 50, 51, 186 Земельного кодексу України, Законом України «Про державну реєстрацію речових прав на нерухоме майно та їх обтяжень», пунктами 34, 37 частини першої статті 26 Законом України «Про місцеве самоврядування в Україні», Правилами утримання зелених насаджень у населених пунктах України, затверджених наказом Міністерства будівництва, архітектури та житлово-комунального господарства України від 10.04.2006 № 105, рішенням Київської міської ради від 06.07.2017 № 738/2900 «Про заходи, спрямовані на збереження територій зелених зон міста Києва».

5. Фінансово-економічне обґрунтування

Виконання даного проекту рішення не передбачає додаткове витрачання коштів місцевого бюджету. Реалізація цього проекту рішення здійснюється в межах бюджетного фінансування КО «Київзеленбуд».

6. Прогноз соціально-економічних та інших наслідків прийняття проекту рішення

Прийняття даного проекту рішення дозволить унеможливити забудову земельної ділянки орієнтовною площею 0,5 га на вул. Садовій, 14-А у Дніпровському районі м. Києва, допоможе зберегти рекреаційну зону у м. Києві з її зеленими насадженнями, створить місце відпочинку для туристів та мешканців прилеглих територій.

7. Суб'єкти подання проекту рішення

Суб'єктом подання даного проекту рішення є депутат Київської міської ради VIII скликання, член депутатської фракції «Всеукраїнське об'єднання «Свобода» у Київській міській раді Буділов Михайло Михайлович.

8. Доповідач на пленарному засіданні

Доповідач на пленарному засіданні сесії Київської міської ради – депутат Київської міської ради VIII скликання, член депутатської фракції «Всеукраїнське об'єднання «Свобода» у Київській міській раді Буділов Михайло Михайлович.

Відповідальний за супроводження проекту рішення – керівник громадської приймальні депутата Київської міської ради VIII скликання Буділова М. М. Стукота Сергій Анатолійович (тел. 093-273-80-25).

Депутат Київської міської ради **Михайло Буділов**

ПОРІВНЯЛЬНА ТАБЛИЦЯ
до проекту рішення Київської міської ради «Про надання статусу скверу земельній ділянці на вул. Садовій, 14-А у Дніпровському районі м. Києва»

Зміст положення (норми) рішення Київської міської ради від 19 липня 2005 року № 806/3381				Зміст положення (норми) проекту рішення			
	Парки відпочинку				*Парки відпочинку*		
4	Вздовж вул. А. Малишка	14,03	3 ділянки	4	Вздовж вул. А. Малишка	14,03	3 ділянки
5	Вздовж вул. Попудренка	14,95	- " -	5	Вздовж вул. Попудренка	14,95	- " -
6	Біля кінотеатру «Аврора»	7,91	у т. ч. 0,4 га - культова споруда	6	Біля кінотеатру «Аврора»	7,91	у т. ч. 0,4 га - культова споруда
7	На ж. м. Райдужний	32,8	у т. ч. 16,33 га - акваторія	7	На ж. м. Райдужний	32,8	у т. ч. 16,33 га - акваторія
8	Вздовж Броварського проспекту	3,54		8	Вздовж Броварського проспекту	3,54	
9	Біля кінотеатру «Ленінград»	2,6	у т. ч. 0,4 га - кінотеатр	9	Біля кінотеатру «Ленінград»	2,6	у т. ч. 0,4 га - кінотеатр
10	Урочище «Долобецьке»	133,93	у т. ч. затока	10	Урочище «Долобецьке»	133,93	у т. ч. затока
11	Урочище «Горбачиха»	80,3		11	Урочище «Горбачиха»	80,3	
12	Біля озера Тельбін	25,8	у т. ч. 13,42 га - акваторія	12	Біля озера Тельбін	25,8	у т. ч. 13,42 га - акваторія
13	Біля будинку культури ДВРЗ	3,69		13	Біля будинку культури ДВРЗ	3,69	
14	На Русанівській набережній	28,89	разом з прибережною зоною	14	На Русанівській набережній	28,89	разом з прибережною зоною
15	На Дніпровській набережній	9,72	у тому числі будівництво спортивно-оздоровчих споруд	15	На Дніпровській набережній	9,72	у тому числі будівництво спортивно-оздоровчих споруд
16	По вул. Лохвицькій	8,96	реконстр. території заг. користування	16	По вул. Лохвицькій	8,96	реконстр. території заг. користування

Зміст положення (норми) рішення Київської міської ради від 19 липня 2005 року № 806/3381				Зміст положення (норми) проекту рішення			
17	Біля озера Малинівка	5,8	у т. ч. 2,0 га - акваторія	17	Біля озера Малинівка	5,8	у т. ч. 2,0 га - акваторія
18	На ж. м. Сєрова-Райдужний (спортивний парк)	15,81		18	На ж. м. Сєрова-Райдужний (спортивний парк)	15,81	3 ділянки
				19	**На вул. Садовій, 14-А**	**0,5**	
	Разом:	**388,73**			**Разом:**	**389,23**	

Депутат Київської міської ради **Михайло Буділов**

ВИКОНАВЧИЙ ОРГАН КИЇВСЬКОЇ МІСЬКОЇ РАДИ
(КИЇВСЬКА МІСЬКА ДЕРЖАВНА АДМІНІСТРАЦІЯ)

ДЕПАРТАМЕНТ ЗЕМЕЛЬНИХ РЕСУРСІВ

вул.Хрещатик, 32-а, м.Київ, 01601, тел. (044) 279-58-72, ф. 288-07-57,
КБУ "Контактний центр міста Києва"(044) 15-51, E-mail: dzr@kievcity.gov.ua Код ЄДРПОУ 26199097

05.12.2017 № 057024-22056

на _____ від _____

Депутатові Київської міської ради
Буділову М. М.
вул. Хрещатик, 36
м. Київ, 01044

Шановний Михайле Михайловичу!

За результатом розгляду Вашого депутатського звернення повідомляємо, що Департаментом земельних ресурсів опрацьовано та погоджено проект рішення Київської міської ради «Про надання статусу скверу земельній ділянці на вул. Садовій, 14а у Дніпровському районі м. Києва», при умові уточнення функціонального призначення земельної ділянки містобудівною документацією (план зонування або детальний план території) та при вирішенні майново-правових питань.

Також повідомляємо, що територія (згідно наданої схеми) включена до Програми розвитку зеленої зони м. Києва до 2010 року та концепції формування зелених насаджень в центральній частині міста, затвердженої рішенням Київської міської ради від 19.07.2005 № 806/3381 (термін дії якої продовжено до 2020 року відповідно до рішення Київської міської ради від 14.07.2016 № 729/729), як озеленені території загального користування м. Києва, що відповідають типологічним ознакам та планувальним вимогам (22 набережна вздовж Русанівської протоки).

З повагою

Директор О. Поліщук

Подлегаев 278-11-55

від 22.11.2017 № 057/18513

73

КИЇВСЬКА МІСЬКА РАДА

СЕКРЕТАРІАТ

УПРАВЛІННЯ ПРАВОВОГО ЗАБЕЗПЕЧЕННЯ ДІЯЛЬНОСТІ КИЇВСЬКОЇ МІСЬКОЇ РАДИ

01044, м. Київ, вул. Хрещатик, 36, каб. 921 *тел.: (044) 202-70-19*

26.10.18 № 08/230-2058

на № _____ від _____

Голові постійної комісії Київської міської ради з питань екологічної політики
Яловому К.В

Правовий висновок
до проекту рішення Київської міської ради "Про надання статусу скверу земельній ділянці на перетині просп. Лісового та вул. Братиславської у Деснянському районі м. Києва"

Управління правового забезпечення діяльності Київської міської ради опрацювало поданий проект рішення та зазначає таке.

Відповідно до проекту рішення передбачається надати статус скверу земельній ділянці орієнтовною площею 0,4 га на перетині просп. Лісового та вул. Братиславської у Деснянському районі м. Києва, здійснити організаційно-правові заходи щодо: оформлення права постійного користування земельною ділянкою, державної реєстрації цього права, благоустрою цієї земельної ділянки тощо.

Правові та організаційні засади озеленення населених пунктів, спрямовані на забезпечення сприятливих умов життєдіяльності людини, визначають Правила утримання зелених насаджень у населених пунктах України, затверджені наказом Міністерства будівництва, архітектури та житлово-комунального господарства України від 10.04.2006 № 105 (далі - Правила).

Пунктом 2.1 Правил визначено, що сквер - упорядкована й озеленена ділянка площею від 0,02 га до 2,0 га, яка є елементом архітектурно-художнього оформлення населених місць, призначена для короткочасного відпочинку населення.

Згідно з пунктом 4 Програми комплексного розвитку зеленої зони м. Києва до 2010 р. та концепції формування зелених насаджень в центральній частині міста, затверджених рішенням Київської міської ради від 19.07.2005 № 806/3381 (зі змінами), відповідно до функціонально-просторових характеристик озеленені території загального та обмеженого користування рекреаційного призначення типологічно визначаються таким чином: сквер - упорядкована озеленена територія рекреаційного призначення площею до 2,0 га.

Відповідно до статті 19 Земельного кодексу України землі України за основним цільовим призначенням поділяються на категорії: а) землі сільськогосподарського призначення; б) землі житлової та громадської забудови; в) землі природно-заповідного та іншого природоохоронного призначення; г) землі оздоровчого призначення; ґ) землі рекреаційного призначення; д) землі історико-культурного призначення; е) землі лісогосподарського призначення; є) землі водного фонду; ж) землі промисловості, транспорту, зв'язку, енергетики, оборони та іншого призначення.

Статтями 50, 51 Земельного кодексу України визначено, що до земель рекреаційного призначення належать землі, які використовуються для організації відпочинку населення, туризму та проведення спортивних заходів.

При цьому до земель рекреаційного призначення належать земельні ділянки зелених зон і зелених насаджень міст та інших населених пунктів, навчально-туристських та екологічних стежок, маркованих трас, земельні ділянки, зайняті територіями будинків відпочинку, пансіонатів, об'єктів фізичної культури і спорту, туристичних баз, кемпінгів, яхт-клубів, стаціонарних і наметових туристично-оздоровчих таборів, будинків рибалок і мисливців, дитячих туристичних станцій, дитячих та спортивних таборів, інших аналогічних об'єктів, а також земельні ділянки, надані для дачного будівництва і спорудження інших об'єктів стаціонарної рекреації.

Проект рішення та додані до нього матеріали не містять інформації про цільове призначення земельної ділянки, якій відповідно до пункту 1 проекту рішення пропонується надати статус скверу. Отже, встановити чи змінюється цільове призначення цієї земельної ділянки неможливо.

Зміна цільового призначення земельних ділянок здійснюється за проектами землеустрою щодо їх відведення.

Отже, на земельній ділянці, яка за цільовим призначенням не належить до земель рекреаційного призначення, не можна облаштувати сквер без попереднього розроблення та затвердження проекту землеустрою щодо зміни категорії цільового призначення цієї земельної ділянки.

Відповідно до частини першої статті 79 Земельного кодексу України земельна ділянка - це частина земної поверхні з установленими межами, певним місцем розташування, з визначеними щодо неї правами.

Тобто поняття “земельна ділянка” включає в себе три ознаки:

- установлені межі;
- місце розташування;

- визначені на неї права.

Отже, в разі прийняття Київською міською радою рішення про надання статусу скверу земельній ділянці, ця земельна ділянка вже має відповідати трьом переліченим ознакам, тобто повинна бути сформована.

Формування земельної ділянки передбачає визначення її площі, меж та внесення інформації про неї до Державного земельного кадастру (частина перша статті 79^1 Земельного кодексу України).

Частинами третьою - п'ятою статті 79^1 Земельного кодексу України визначено, що сформовані земельні ділянки підлягають державній реєстрації у Державному земельному кадастрі.

Земельна ділянка вважається сформованою з моменту присвоєння їй кадастрового номера.

Формування земельних ділянок здійснюється за проектами землеустрою щодо відведення земельних ділянок.

Таким чином, навіть, якщо земельна ділянка за цільовим призначенням належить до земель рекреаційного призначення, надати їй статус скверу можливо тільки після розроблення та затвердження відповідного проекту землеустрою.

Отже, вирішення питання, зазначеного у пункті 1 проекту рішення, можливо за умови виконання наведених вимог чинного законодавства.

Пунктом 3 проекту рішення пропонується внести зміни до Програми комплексного розвитку зеленої зони міста Києва до 2010 року та концепції формування зелених насаджень в центральній частині міста, затверджених рішенням Київської міської ради від 19.07.2005 № 806/3381 та продовжених на період до 2015 року рішенням Київської міської ради від 27.11.2009 № 714/2783 та до 31.12.2017 рішенням Київської міської ради від 07.07.2016 № 572/572, включивши до переліку озеленених територій загального користування міста Києва, що відповідають типологічним ознакам та планувальним вимогам (таблиця № 2), земельну ділянку, зазначену в пункті 1 цього рішення.

Рішенням Київської міської ради від 20.12.2017 № 714/3721 «Про затвердження Концепції збереження зелених зон у місті Києві» продовжено чинність Програми комплексного розвитку зеленої зони м. Києва до 2010 року та концепції формування зелених насаджень в центральній частині міста, затвердженої рішенням Київської міської ради від 19.07.2005 № 806/3381, до 31.12.2018.

Враховуючи наведене та з метою правильного зазначення назви нормативного акта та його структурних одиниць в пункті 3 проекту рішення:

- слова та знаки “міста Києва до 2010 року та концепції формування зелених насаджень в центральній частині міста, затверджених рішенням Київської міської ради від 19.07.2005 № 806/3381 та продовжених на період до 2015 року рішенням Київської міської ради від 27.11.2009 № 714/2783 та до 31.12.2017 рішенням Київської міської ради від 07.07.2016 № 572/572” слід

замінити словами та знаками “зони м. Києва до 2010 року та концепції формування зелених насаджень в центральній частині міста, затвердженої рішенням Київської міської ради від 19.07.2005 № 806/3381 (зі змінами),”;

- слова “загального користування міста Києва” слід замінити словами “загального користування м. Києва”;

- слова та знаки “(таблиця №2)” слід замінити словами та знаками “(таблиця 2)”.

Також зазначаємо, що 26.06.2018 Київська рада прийняла рішення № 997/5061 “Про ініціативи створення об’єктів благоустрою зеленого господарства міста Києва”, яким визначено порядок розгляду Київською міською радою питань створення об’єктів благоустрою зеленого господарства (скверів, парків, алей, бульварів тощо) загального користування.

Проте, зазначений проект рішення не відповідає вимогам, передбаченим цим рішенням Київської міської ради.

З огляду на вищенаведене, управління повертає проект рішення без погодження.

Начальник управління В.В. Слончак

08/231-957/ПР
23.03.2018

КИЇВСЬКА МІСЬКА РАДА

VI СЕСІЯ VIII СКЛИКАННЯ

РІШЕННЯ

_____№_____

ПРОЕКТ

Про надання статусу скверу земельній ділянці на перетині просп. Лісового та вул. Братиславської у Деснянському районі м. Києва

Відповідно до статей 19, 50, 51, 186 Земельного кодексу України, Закону України «Про державну реєстрацію речових прав на нерухоме майно та їх обтяжень»,пунктів 34, 37 частини першої статті 26 Закону України «Про місцеве самоврядування в Україні», Правил утримання зелених насаджень у населених пунктах України, затверджених наказом Міністерства будівництва, архітектури та житлово-комунального господарства України від 10.04.2006 № 105, рішення Київської міської ради від 06.07.2017 № 738/2900 «Про заходи, спрямовані на збереження територій зелених зон міста Києва», з метою раціонального використання і збереження зелених насаджень, а також враховуючи численні звернення громадян, Київська міська рада

ВИРІШИЛА:

1. Надати земельній ділянці орієнтовною площею 0,4 га на перетині просп. Лісового та вул. Братиславської у Деснянському районі м. Києва статус скверу згідно з додатком до цього рішення.

2. Київському комунальному об'єднанню зеленого будівництва та експлуатації зелених насаджень міста «Київзеленбуд» в установленому порядку:

2.1. Здійснити організаційно-правові заходи щодо оформлення права постійного користування земельною ділянкою, визначеною пунктом 1 цього рішення.

2.2. У місячний термін з дня набрання чинності рішенням про надання земельної ділянки у користування вжити заходів щодо державної реєстрації права користування земельною ділянкою, визначеною пунктом 1 цього рішення.

2.3. Здійснити організаційно-правові заходи щодо благоустрою земельної ділянки, що визначена пунктом 1 цього рішення.

3. Внести зміни до Програми комплексного розвитку зеленої зони міста Києва до 2010 року та концепції формування зелених насаджень в центральній частині міста, затверджених рішенням Київської міської ради від 19.07.2005 № 806/3381та продовжених на період до 2015 року рішенням Київської міської ради від 27.11.2009 № 714/2783 та до 31.12.2017 рішенням Київської міської ради від 07.07.2016 № 572/572, включивши до переліку озеленених територій загального користування міста Києва, що відповідають типологічним ознакам та планувальним вимогам (таблиця № 2), земельну ділянку, зазначену в пункті 1 цього рішення.

4. Виконавчому органу Київської міської ради (Київській міській державній адміністрації) вирішити в установленому порядку питання щодо фінансування заходів, передбачених пунктом 2 цього рішення.

5. Офіційно оприлюднити це рішення в газеті Київської міської ради «Хрещатик».

6. Контроль за виконанням цього рішення покласти на постійну комісію Київської міської ради з питань екологічної політики та на постійну комісію Київської міської ради з питань містобудування, архітектури та землекористування.

Київський міський голова В. Кличко

ПОДАННЯ:

Депутат Київської міської ради М. Буділов

ПОГОДЖЕНО:

Постійна комісія Київської міської ради
з питань екологічної політики

Голова К. Яловий

Секретар О. Новіков

10.10.2018

Постійна комісія Київської міської ради
з питань містобудування, архітектури
та землекористування

Голова О. Міщенко

Секретар І. Картавий

Начальник управління
правового забезпечення діяльності
Київської міської ради В. Слончак

правовий висновок
від 26.10.2018 №08/230-2058

Додаток
до рішення Київської міської ради
_____ № _____

План-схема земельної ділянки, якій надається статус скверу

Адреса земельної ділянки	– м. Київ, Деснянський район, перетин просп. Лісового та вул. Братиславської
Орієнтовна площа земельної ділянки	– 0.4 га

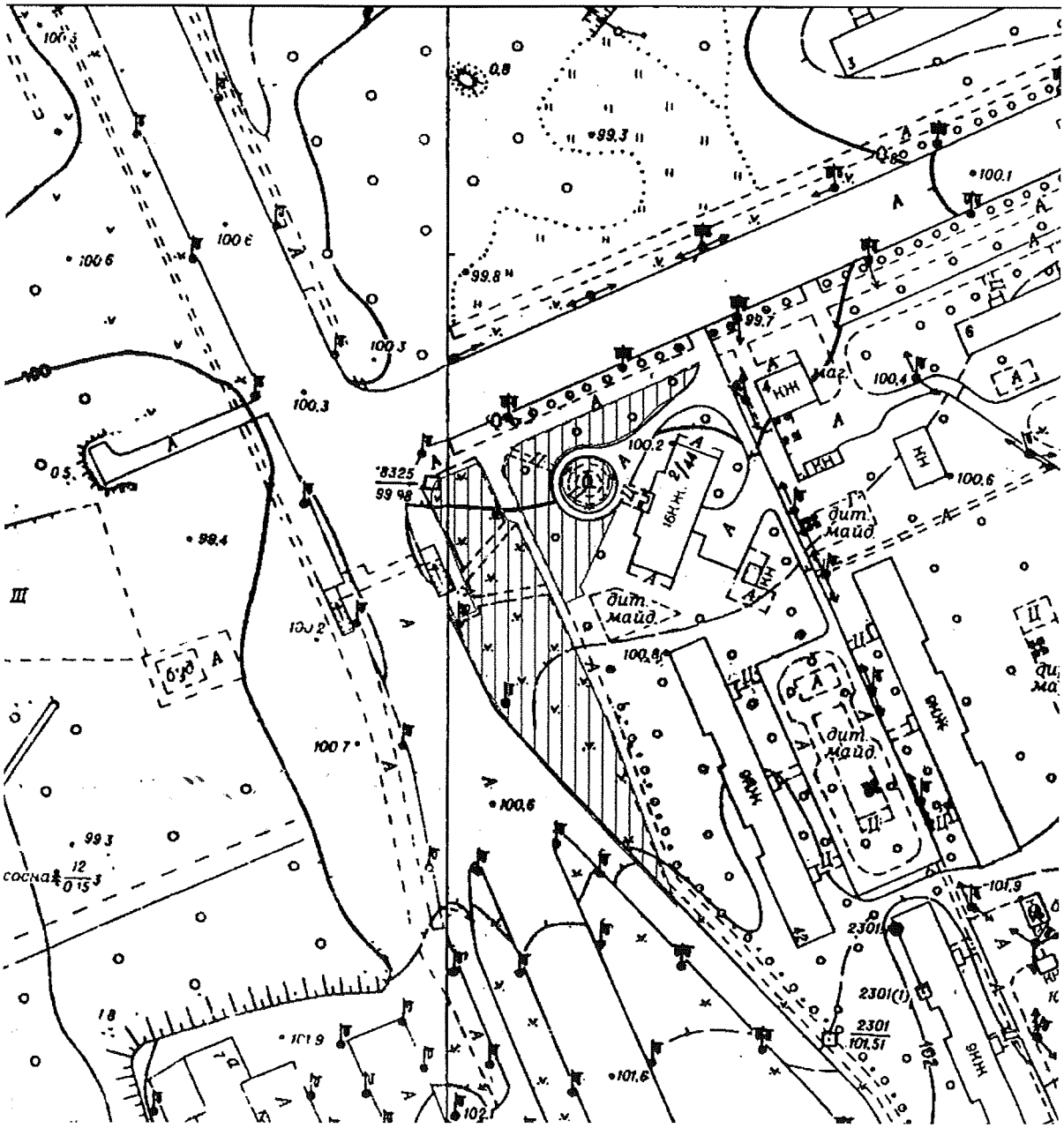

Київський міський голова В. Кличко

ПОЯСНЮВАЛЬНА ЗАПИСКА
до проекту рішення Київської міської ради
«Про надання статусу скверу земельній ділянці на перетині просп. Лісового та вул. Братиславської у Деснянському районі м. Києва»

1. Обґрунтування необхідності ухвалення рішення

Проект рішення «Про надання статусу скверу земельній ділянці на перетині просп. Лісового та вул. Братиславської у Деснянському районі м. Києва» підготовлено на численні прохання мешканців Деснянського району м. Києва, які відстоюють своє гарантоване статтею 50 Конституції України право на безпечне для життя та здоров'я навколишнє природне середовище, а також з метою здійснення належного благоустрою, збереження зелених насаджень та озеленених територій.

У листі Департаменту земельних ресурсів від 29.09.2017 № 057023-17228 (додається) зазначається, що відповідно до бази даних міського земельного кадастру зазначена земельна ділянка обліковується за комунальним підприємством по утриманню зелених насаджень Деснянського району м. Києва (облікові коди 62:028:0060, 62:028:0061) на підставі технічного звіту по встановленню зовнішніх меж землекористування.

У міському земельному кадастрі відсутня інформація, щодо державної реєстрації у Державному земельному кадастрі та державної реєстрації речових прав на вищезазначену земельну ділянку.

Також Департамент земельних ресурсів у своєму листі повідомив, що не заперечує проти розгляду питання надання статусу скверу зазначеній земельній ділянці.

Враховуючу вищевикладене, є пропозиція надати цій ділянці статус озеленених територій загального користування – скверу.

2. Цілі та завдання ухвалення рішення

Цілями та завданнями ухвалення даного проекту рішення є врахування інтересів мешканців Деснянського району м. Києва та влаштування скверу на земельній ділянці орієнтовною площею 0,4 га на перетині просп. Лісового та вул. Братиславської у Деснянському районі м. Києва, а також розвиток зелених зон міста та збереження рекреаційної функції даної земельної ділянки.

3. Загальна характеристика та основні положення проекту рішення

Проект рішення передбачає:

- надання земельній ділянці орієнтовною площею 0,4 га на перетині просп. Лісового та вул. Братиславської у Деснянському районі м. Києва статус скверу;

- доручення Київському комунальному об'єднанню зеленого будівництва та експлуатації зелених насаджень міста «Київзеленбуд» здійснити організаційно-правові заходи щодо оформлення права постійного користування вищевказаною земельною ділянкою, у місячний термін з дня набрання чинності рішенням про надання земельної ділянки у користування вжити заходів щодо державної реєстрації права користування вищезазначеною земельною ділянкою

та здійснити організаційно-правові заходи щодо благоустрою вищенаведеної земельної ділянки;

- внесення змін до Програми комплексного розвитку зеленої зони міста Києва до 2010 року та концепції формування зелених насаджень в центральній частині міста, затверджених рішенням Київської міської ради від 19.07.2005 № 806/3381 та продовжених на період до 2015 року рішенням Київської міської ради від 27.11.2009 № 714/2783 та до 31.12.2017 рішенням Київської міської ради від 07.07.2016 № 572/572, включивши до переліку озеленених територій загального користування міста Києва, що відповідають типологічним ознакам та планувальним вимогам (таблиця № 2), вищевказану земельну ділянку;

- доручення виконавчому органу Київської міської ради (Київській міській державній адміністрації) вирішити в установленому порядку питання щодо фінансування заходів, передбачених пунктом 2 цього рішення;

- офіційне оприлюднення цього рішення в газеті Київської міської ради «Хрещатик»;

- покладення контролю за виконанням цього рішення на постійну комісію Київської міської ради з питань екологічної політики та на постійну комісію Київської міської ради з питань містобудування, архітектури та землекористування.

4. Стан нормативно-правової бази у даній сфері правового регулювання

Дана сфера суспільних відносин врегульована статтями 19, 50, 51, 186 Земельного кодексу України, Законом України «Про державну реєстрацію речових прав на нерухоме майно та їх обтяжень», пунктами 34, 37 частини першої статті 26 Законом України «Про місцеве самоврядування в Україні», Правилами утримання зелених насаджень у населених пунктах України, затверджених наказом Міністерства будівництва, архітектури та житлово-комунального господарства України від 10.04.2006 № 105, рішенням Київської міської ради від 06.07.2017 № 738/2900 «Про заходи, спрямовані на збереження територій зелених зон міста Києва».

5. Фінансово-економічне обґрунтування

Виконання даного проекту рішення не передбачає додаткове витрачання коштів місцевого бюджету. Реалізація цього проекту рішення здійснюється в межах бюджетного фінансування КО «Київзеленбуд».

6. Прогноз соціально-економічних та інших наслідків ухвалення проекту рішення

Ухвалення даного проекту рішення дозволить унеможливити забудову земельної ділянки орієнтовною площею 0,4 га на перетині просп. Лісового та вул. Братиславської у Деснянському районі м. Києва, допоможе зберегти рекреаційну зону в житловій частині м. Києва з її зеленими насадженнями, створить місце відпочинку для туристів та мешканців прилеглих територій.

7. Суб'єкт подання проекту рішення

Суб'єктом подання даного проекту рішення є депутат Київської міської ради VIII скликання, член депутатської фракції «Всеукраїнське об'єднання «Свобода» у Київській міській раді Буділов Михайло Михайлович.

8. Доповідач на пленарному засіданні

Доповідач на пленарному засіданні сесії Київської міської ради – депутат Київської міської ради VIII скликання, член депутатської фракції «Всеукраїнське об'єднання «Свобода» у Київській міській раді Буділов Михайло Михайлович.

Відповідальний за супроводження проекту рішення – керівник громадської приймальні депутата Київської міської ради VIII скликання Буділова М. М. Стукота Сергій Анатолійович (тел. 093-273-80-25).

Депутат Київської міської ради **Михайло Буділов**

ПОРІВНЯЛЬНА ТАБЛИЦЯ
до проекту рішення Київської міської ради «Про надання статусу скверу земельній ділянці на перетині просп. Лісового та вул. Братиславської у Деснянському районі м. Києва»

Зміст положення (норми) рішення Київської міської ради від 19 липня 2005 року № 806/3381				Зміст положення (норми) проекту рішення			
	Сквери				*Сквери*		
14	Вздовж просп. Маяковського (від вул. Драйзера до вул. Сабурова)	4,86	2 ділянки	14	Вздовж просп. Маяковського (від вул. Драйзера до вул. Сабурова)	4,86	2 ділянки
15	Вздовж вул. Сабурова, 2-10	2,02		15	Вздовж вул. Сабурова, 2-10	2,02	
16	Біля лікарні швидкої допомоги	0,28		16	Біля лікарні швидкої допомоги	0,28	
17	Біля НДІ комунальної гігієни	1,95		17	Біля НДІ комунальної гігієни	1,95	
18	По вул. Мілютенка	2,74		18	По вул. Мілютенка	2,74	
19	Біля к-ру "Росія"	2,12	у т. ч. 0,78 га - кінотеатр	19	Біля к-ру "Росія"	2,12	у т. ч. 0,78 га - кінотеатр
20	На розі вулиць Драйзера і Бальзака	1,11		20	На розі вулиць Драйзера і Бальзака	1,11	
21	В сел. Биківня	0,09		21	В сел. Биківня	0,09	
22	Біля КТЕУ	0,3		22	Біля КТЕУ	0,3	
23	По вул. Електротехнічній, 26	0,85		23	По вул. Електротехнічній, 26	0,85	
24	По вул. Жукова, 4	0,64	у т. ч. культова споруда	24	По вул. Жукова, 4	0,64	у т. ч. культова споруда
25	По просп. Лісовому (торговий центр)	0,49		25	По просп. Лісовому (торговий центр)	0,49	
26	На розі вул. Братиславської і просп. Лісового	0,64		26	На розі вул. Братиславської і просп. Лісового	0,64	
27	По вул. Жукова, 29	0,26		27	По вул. Жукова, 29	0,26	
28	Біля універсаму "Фестивальний"	0,27		28	Біля універсаму "Фестивальний"	0,27	
29	По вул. Ніколаєва, 7	0,72		29	По вул. Ніколаєва, 7	0,72	
30	По вул. Ніколаєва, 11	0,24		30	По вул. Ніколаєва, 11	0,24	
				31	На перетині просп. Лісового та вул. Братиславської	**0,4**	
Разом:		*19,58*		***Разом:***		***19,98***	

Депутат Київської міської ради **Михайло Буділов**

ВИКОНАВЧИЙ ОРГАН КИЇВСЬКОЇ МІСЬКОЇ РАДИ
(КИЇВСЬКА МІСЬКА ДЕРЖАВНА АДМІНІСТРАЦІЯ)

ДЕПАРТАМЕНТ ЗЕМЕЛЬНИХ РЕСУРСІВ

вул. Хрещатик, 32-а, м. Київ, 01601, тел. (044) 279-58-72, ф. (044) 288-07-57,
КБУ"Контактний центр міста Києва"(044) 15-51, E-mail: dzr@kievcity.gov.ua Код ЄДРПОУ 26199097

29.09.2017 № 057023-17228
на № 08/279/08/017/1252 від 15.09.2017

Депутатові
Київської міської ради
Буділову М.М.
вул. Хрещатик, 36 , м. Київ

Шановний Михайле Михайловичу!

Департаментом земельних ресурсів виконавчого органу Київської міської ради (Київської міської державної адміністрації) розглянуто Ваше депутатське звернення від 15.09.2017 № 08/279/08/017/1252 про надання інформації щодо земельної ділянки на перетині просп. Лісового та вул. Братиславської у Деснянському районі м.Києва (згідно схеми) та можливості надання їй статусу скверу.

Повідомляємо, що відповідно до бази даних міського земельного кадастру вказана земельна ділянки (коди 62:028:0060, 62:028:0061) обліковується за комунальним підприємством по утриманню зелених насаджень Деснянського району м.Києва на підставі технічних звітів по встановленню зовнішніх меж землекористування.

За поданням Департаменту земельних ресурсів Київська міська рада не приймала рішень щодо передачі будь-якій фізичній чи юридичній особі зазначеної земельної ділянки у власність чи користування. Інформація щодо державної реєстрації у Державному земельному кадастрі та державної реєстрації речових прав на них у міському земельному кадастрі відсутня.

Зважаючи на викладене, Департамент земельних ресурсів не заперечує проти розгляду питання надання статусу скверу земельній ділянці загальною площею 0,40 га на перетині просп. Лісового та вул. Братиславської у Деснянському районі м.Києва (згідно схеми).

З повагою
Директор О.Поліщук

О.Пшеничний
2797119

74.

КИЇВСЬКА МІСЬКА РАДА

СЕКРЕТАРІАТ

УПРАВЛІННЯ ПРАВОВОГО ЗАБЕЗПЕЧЕННЯ ДІЯЛЬНОСТІ КИЇВСЬКОЇ МІСЬКОЇ РАДИ

01044, м. Київ, вул. Хрещатик, 36, каб. 921 *тел.: (044) 202-70-19*

26.10.18 № 08/230-2059

на №_____ від_____

Голові постійної комісії Київської міської ради з питань екологічної політики Яловому К.В

Правовий висновок
до проекту рішення Київської міської ради "Про надання статусу скверу земельній ділянці на просп. Лісовому, 12 у Деснянському районі м. Києва"

Управління правового забезпечення діяльності Київської міської ради опрацювало поданий проект рішення та зазначає таке.

Відповідно до проекту рішення передбачається надати статус скверу земельній ділянці орієнтовною площею 0,27 га на просп. Лісовому, 12 у Деснянському районі м. Києва, здійснити організаційно-правові заходи щодо: оформлення права постійного користування земельною ділянкою, державної реєстрації цього права, благоустрою цієї земельної ділянки тощо.

Правові та організаційні засади озеленення населених пунктів, спрямовані на забезпечення сприятливих умов життєдіяльності людини, визначають Правила утримання зелених насаджень у населених пунктах України, затверджені наказом Міністерства будівництва, архітектури та житлово-комунального господарства України від 10.04.2006 № 105 (далі - Правила).

Пунктом 2.1 Правил визначено, що сквер - упорядкована й озеленена ділянка площею від 0,02 га до 2,0 га, яка є елементом архітектурно-художнього оформлення населених місць, призначена для короткочасного відпочинку населення.

Згідно з пунктом 4 Програми комплексного розвитку зеленої зони м. Києва до 2010 р. та концепції формування зелених насаджень в центральній частині міста, затверджених рішенням Київської міської ради від

19.07.2005 № 806/3381 (зі змінами), відповідно до функціонально-просторових характеристик озеленені території загального та обмеженого користування рекреаційного призначення типологічно визначаються таким чином: сквер - упорядкована озеленена територія рекреаційного призначення площею до 2,0 га.

Відповідно до статті 19 Земельного кодексу України землі України за основним цільовим призначенням поділяються на категорії: а) землі сільськогосподарського призначення; б) землі житлової та громадської забудови; в) землі природно-заповідного та іншого природоохоронного призначення; г) землі оздоровчого призначення; ґ) землі рекреаційного призначення; д) землі історико-культурного призначення; е) землі лісогосподарського призначення; є) землі водного фонду; ж) землі промисловості, транспорту, зв'язку, енергетики, оборони та іншого призначення.

Статтями 50, 51 Земельного кодексу України визначено, що до земель рекреаційного призначення належать землі, які використовуються для організації відпочинку населення, туризму та проведення спортивних заходів.

При цьому до земель рекреаційного призначення належать земельні ділянки зелених зон і зелених насаджень міст та інших населених пунктів, навчально-туристських та екологічних стежок, маркованих трас, земельні ділянки, зайняті територіями будинків відпочинку, пансіонатів, об'єктів фізичної культури і спорту, туристичних баз, кемпінгів, яхт-клубів, стаціонарних і наметових туристично-оздоровчих таборів, будинків рибалок і мисливців, дитячих туристичних станцій, дитячих та спортивних таборів, інших аналогічних об'єктів, а також земельні ділянки, надані для дачного будівництва і спорудження інших об'єктів стаціонарної рекреації.

Проект рішення та додані до нього матеріали не містять інформації про цільове призначення земельної ділянки, якій відповідно до пункту 1 проекту рішення пропонується надати статус скверу. Отже, встановити чи змінюється цільове призначення цієї земельної ділянки неможливо.

Зміна цільового призначення земельних ділянок здійснюється за проектами землеустрою щодо їх відведення.

Отже, на земельній ділянці, яка за цільовим призначенням не належить до земель рекреаційного призначення, не можна облаштувати сквер без попереднього розроблення та затвердження проекту землеустрою щодо зміни категорії цільового призначення цієї земельної ділянки.

Відповідно до частини першої статті 79 Земельного кодексу України земельна ділянка - це частина земної поверхні з установленими межами, певним місцем розташування, з визначеними щодо неї правами.

Тобто поняття “земельна ділянка” включає в себе три ознаки:

- установлені межі;
- місце розташування;
- визначені на неї права.

Отже, в разі прийняття Київською міською радою рішення про надання статусу скверу земельній ділянці, ця земельна ділянка вже має відповідати трьом переліченим ознакам, тобто повинна бути сформована.

Формування земельної ділянки передбачає визначення її площі, меж та внесення інформації про неї до Державного земельного кадастру (частина перша статті 79^1 Земельного кодексу України).

Частинами третьою - п'ятою статті 79^1 Земельного кодексу України визначено, що сформовані земельні ділянки підлягають державній реєстрації у Державному земельному кадастрі.

Земельна ділянка вважається сформованою з моменту присвоєння їй кадастрового номера.

Формування земельних ділянок здійснюється за проектами землеустрою щодо відведення земельних ділянок.

Таким чином, навіть, якщо земельна ділянка за цільовим призначенням належить до земель рекреаційного призначення, надати їй статус скверу можливо тільки після розроблення та затвердження відповідного проекту землеустрою.

Отже, вирішення питання, зазначеного у пункті 1 проекту рішення, можливо за умови виконання наведених вимог чинного законодавства.

Відповідно до листа Департаменту земельних ресурсів виконавчого органу Київської міської ради (Київської міської державної адміністрації) (далі-Департамент) від 29.09.2017 № 057023-17223 земельна ділянка на просп. Лісовому, 12 у Деснянському районі м. Києва, якій пропонується надати статус скверу, відповідно до бази даних міського земельного кадастру частково обліковується за Державним комунальним підприємством "Житлоремфонд", Приватним акціонерним товариством "Фора Рітейл" на підставі технічного звіту по встановленню зовнішніх меж землекористування.

Департамент не заперечує проти розгляду питання надання статусу скверу земельній ділянці на просп. Лісовому, 12 у Деснянському районі м. Києва за умови погодження цього питання з мешканцями прилеглих будинків.

Однак до матеріалів проекту рішення не додано документів, які б підтверджували погодження питання надання статусу скверу вказаній земельній ділянці з мешканцями прилеглих будинків.

Пунктом 3 проекту рішення пропонується внести зміни до Програми комплексного розвитку зеленої зони міста Києва до 2010 року та концепції формування зелених насаджень в центральній частині міста, затверджених рішенням Київської міської ради від 19.07.2005 № 806/3381 та продовжених на період до 2015 року рішенням Київської міської ради від 27.11.2009 № 714/2783 та до 31.12.2017 рішенням Київської міської ради від 07.07.2016 № 572/572, включивши до переліку озеленених територій загального користування міста

Києва, що відповідають типологічним ознакам та планувальним вимогам (таблиця № 2), земельну ділянку, зазначену в пункті 1 цього рішення.

Рішенням Київської міської ради від 20.12.2017 № 714/3721 «Про затвердження Концепції збереження зелених зон у місті Києві» продовжено чинність Програми комплексного розвитку зеленої зони м. Києва до 2010 року та концепції формування зелених насаджень в центральній частині міста, затвердженої рішенням Київської міської ради від 19.07.2005 № 806/3381, до 31.12.2018.

Враховуючи наведене та з метою правильного зазначення назви нормативного акта та його структурних одиниць в пункті 3 проекту рішення:

- слова та знаки "міста Києва до 2010 року та концепції формування зелених насаджень в центральній частині міста, затверджених рішенням Київської міської ради від 19.07.2005 № 806/3381 та продовжених на період до 2015 року рішенням Київської міської ради від 27.11.2009 № 714/2783 та до 31.12.2017 рішенням Київської міської ради від 07.07.2016 № 572/572" слід замінити словами та знаками "зони м. Києва до 2010 року та концепції формування зелених насаджень в центральній частині міста, затвердженої рішенням Київської міської ради від 19.07.2005 № 806/3381 (зі змінами),";

- слова "загального користування міста Києва" слід замінити словами "загального користування м. Києва";

- слова та знаки "(таблиця №2)" слід замінити словами та знаками "(таблиця 2)".

Також зазначаємо, що 26.06.2018 Київська рада прийняла рішення №997/5061 "Про ініціативи створення об'єктів благоустрою зеленого господарства міста Києва", яким визначено порядок розгляду Київською міською радою питань створення об'єктів благоустрою зеленого господарства (скверів, парків, алей, бульварів тощо) загального користування.

Проте, зазначений проект рішення не відповідає вимогам, передбаченим цим рішенням Київської міської ради.

З огляду на вищенаведене, управління повертає проект рішення без погодження.

Начальник управління В.В. Слончак

08/231-954/РР
23.03.2018

КИЇВСЬКА МІСЬКА РАДА

VI СЕСІЯ VIII СКЛИКАННЯ

РІШЕННЯ

_____№_____

ПРОЕКТ

Про надання статусу скверу земельній ділянці на просп. Лісовому, 12 у Деснянському районі м. Києва

Відповідно до статей 19, 50, 51, 186 Земельного кодексу України, Закону України «Про державну реєстрацію речових прав на нерухоме майно та їх обтяжень»,пунктів 34, 37 частини першої статті 26 Закону України «Про місцеве самоврядування в Україні», Правил утримання зелених насаджень у населених пунктах України, затверджених наказом Міністерства будівництва, архітектури та житлово-комунального господарства України від 10.04.2006 № 105, рішення Київської міської ради від 06.07.2017 № 738/2900 «Про заходи, спрямовані на збереження територій зелених зон міста Києва», з метою раціонального використання і збереження зелених насаджень, а також враховуючи численні звернення громадян, Київська міська рада

ВИРІШИЛА:

1. Надати земельній ділянці орієнтовною площею 0,27 га на просп. Лісовому, 12 у Деснянському районі м. Києва статус скверу згідно з додатком до цього рішення.

2. Київському комунальному об'єднанню зеленого будівництва та експлуатації зелених насаджень міста «Київзеленбуд» в установленому порядку:

2.1. Здійснити організаційно-правові заходи щодо оформлення права постійного користування земельною ділянкою, визначеною пунктом 1 цього рішення.

2.2. У місячний термін з дня набрання чинності рішенням про надання земельної ділянки у користування вжити заходів щодо державної реєстрації права користування земельною ділянкою, визначеною пунктом 1 цього рішення.

2.3. Здійснити організаційно-правові заходи щодо благоустрою земельної ділянки, що визначена пунктом 1 цього рішення.

3. Внести зміни до Програми комплексного розвитку зеленої зони міста Києва до 2010 року та концепції формування зелених насаджень в центральній частині міста, затверджених рішенням Київської міської ради від 19.07.2005 № 806/3381та продовжених на період до 2015 року рішенням Київської міської ради від 27.11.2009 № 714/2783 та до 31.12.2017 рішенням Київської міської ради від 07.07.2016 № 572/572, включивши до переліку озеленених територій загального користування міста Києва, що відповідають типологічним ознакам та планувальним вимогам (таблиця № 2), земельну ділянку, зазначену в пункті 1 цього рішення.

4. Виконавчому органу Київської міської ради (Київській міській державній адміністрації) вирішити в установленому порядку питання щодо фінансування заходів, передбачених пунктом 2 цього рішення.

5. Офіційно оприлюднити це рішення в газеті Київської міської ради «Хрещатик».

6. Контроль за виконанням цього рішення покласти на постійну комісію Київської міської ради з питань екологічної політики та на постійну комісію Київської міської ради з питань містобудування, архітектури та землекористування.

Київський міський голова В. Кличко

ПОДАННЯ:

Депутат Київської міської ради М. Буділов

ПОГОДЖЕНО:

Постійна комісія Київської міської ради
з питань екологічної політики

Голова К. Яловий

Секретар О. Новіков

10.10.2018

Постійна комісія Київської міської ради
з питань містобудування, архітектури
та землекористування

Голова О. Міщенко

Секретар І. Картавий

Начальник управління
правового забезпечення діяльності
Київської міської ради В. Слончак

правовий висновок
від 26.10.2018 №08/230-2059

Додаток
до рішення Київської міської ради
_____ № _____

План-схема земельної ділянки, якій надається статус скверу

Адреса земельної ділянки	– м. Київ, Деснянський район, просп. Лісовий, 12
Орієнтовна площа земельної ділянки	– 0,27 га

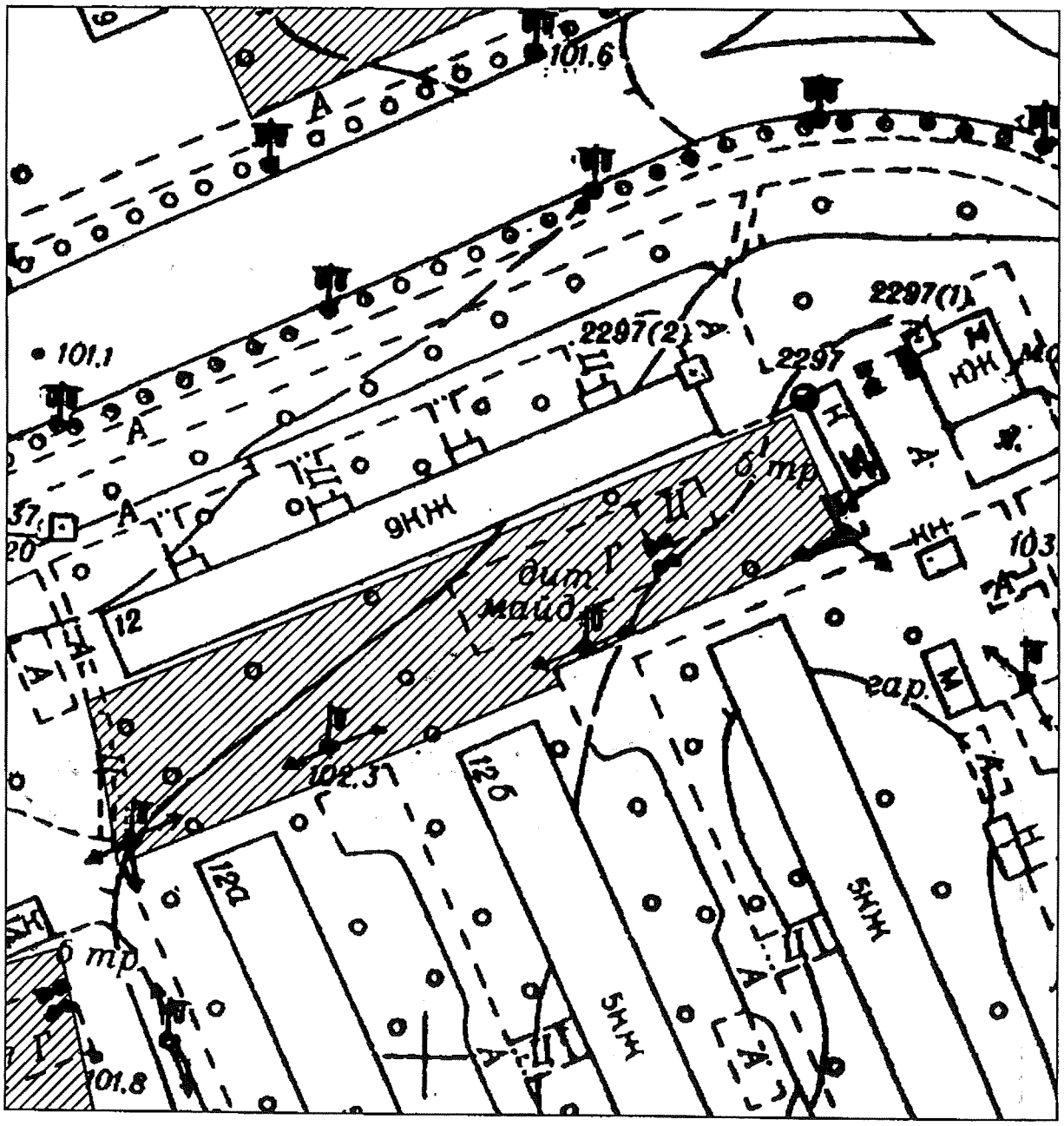

Київський міський голова В. Кличко

ПОЯСНЮВАЛЬНА ЗАПИСКА
до проекту рішення Київської міської ради «Про надання статусу скверу земельній ділянці на просп. Лісовому, 12 у Деснянському районі м. Києва»

1. Обґрунтування необхідності ухвалення рішення

Проект рішення «Про надання статусу скверу земельній ділянці на просп. Лісовому, 12 у Деснянському районі м. Києва» підготовлено на численні прохання мешканців Деснянського району м. Києва, які відстоюють своє гарантоване статтею 50 Конституції України право на безпечне для життя та здоров'я навколишнє природне середовище, а також з метою здійснення належного благоустрою, збереження зелених насаджень та озеленених територій.

У листі Департаменту земельних ресурсів від 29.09.2017 № 057023-17223 (додається) зазначається, що відповідно до бази даних міського земельного кадастру зазначена земельна ділянка (обліковий код 62:028:0010) обліковується за Державним комунальним підприємством «Житлоремфонд», Приватним акціонерним товариством «Фора Ритейл» на підставі технічного звіту по встановленню зовнішніх меж землекористування.

У міському земельному кадастрі відсутня інформація, щодо державної реєстрації у Державному земельному кадастрі та державної реєстрації речових прав на вищезазначену земельну ділянку.

Також Департамент земельних ресурсів у своєму листі повідомив, що не заперечує проти розгляду питання надання статусу скверу зазначеній земельній ділянці.

Враховуючу вищевикладене, є пропозиція надати цій ділянці статус озеленених територій загального користування – скверу.

2. Цілі та завдання ухвалення рішення

Цілями та завданнями ухвалення даного проекту рішення є врахування інтересів мешканців Деснянського району м. Києва та влаштування скверу на земельній ділянці орієнтовною площею 0,27 га на просп. Лісовому, 12 у Деснянському районі м. Києва, а також розвиток зелених зон міста та збереження рекреаційної функції даної земельної ділянки.

3. Загальна характеристика та основні положення проекту рішення

Проект рішення передбачає:

- надання земельній ділянці орієнтовною площею 0,27 га на просп. Лісовому, 12 у Деснянському районі м. Києва статус скверу;

- доручення Київському комунальному об'єднанню зеленого будівництва та експлуатації зелених насаджень міста «Київзеленбуд» здійснити організаційно-правові заходи щодо оформлення права постійного користування вищевказаною земельною ділянкою, у місячний термін з дня набрання чинності рішенням про надання земельної ділянки у користування вжити заходів щодо державної реєстрації права користування вищезазначеною земельною ділянкою та здійснити організаційно-правові заходи щодо благоустрою вищенаведеної земельної ділянки;

- внесення змін до Програми комплексного розвитку зеленої зони міста Києва до 2010 року та концепції формування зелених насаджень в центральній частині міста, затверджених рішенням Київської міської ради від 19.07.2005 № 806/3381 та продовжених на період до 2015 року рішенням Київської міської ради від 27.11.2009 № 714/2783 та до 31.12.2017 рішенням Київської міської ради від 07.07.2016 № 572/572, включивши до переліку озеленених територій загального користування міста Києва, що відповідають типологічним ознакам та планувальним вимогам (таблиця №2), вищевказану земельну ділянку;

- доручення виконавчому органу Київської міської ради (Київській міській державній адміністрації) вирішити в установленому порядку питання щодо фінансування заходів, передбачених пунктом 2 цього рішення;

- офіційне оприлюднення цього рішення в газеті Київської міської ради «Хрещатик»;

- покладення контролю за виконанням цього рішення на постійну комісію Київської міської ради з питань екологічної політикита на постійну комісію Київської міської ради з питань містобудування, архітектури та землекористування.

4. Стан нормативно-правової бази у даній сфері правового регулювання

Дана сфера суспільних відносин врегульована статтями 19, 50, 51, 186 Земельного кодексу України, Законом України «Про державну реєстрацію речових прав на нерухоме майно та їх обтяжень», пунктами 34, 37 частини першої статті 26 Законом України «Про місцеве самоврядування в Україні», Правилами утримання зелених насаджень у населених пунктах України, затверджених наказом Міністерства будівництва, архітектури та житлово-комунального господарства України від 10.04.2006 № 105, рішенням Київської міської ради від 06.07.2017 № 738/2900 «Про заходи, спрямовані на збереження територій зелених зон міста Києва».

5. Фінансово-економічне обґрунтування

Виконання даного проекту рішення не передбачає додаткове витрачання коштів місцевого бюджету. Реалізація цього проекту рішення здійснюється в межах бюджетного фінансування КО «Київзеленбуд».

6. Прогноз соціально-економічних та інших наслідків ухвалення проекту рішення

Ухвалення даного проекту рішення дозволить унеможливити забудову земельної ділянки орієнтовною площею 0,27 га на просп. Лісовому, 12 у Деснянському районі м. Києва, допоможе зберегти рекреаційну зону в житловій частині м. Києва з її зеленими насадженнями, створить місце відпочинку для туристів та мешканців прилеглих територій.

7. Суб'єкт подання проекту рішення

Суб'єктом подання даного проекту рішення є депутат Київської міської ради VIII скликання, член депутатської фракції «Всеукраїнське об'єднання «Свобода» у Київській міській раді Буділов Михайло Михайлович.

8. Доповідач на пленарному засіданні

Доповідач на пленарному засіданні сесії Київської міської ради – депутат Київської міської ради VIII скликання, член депутатської фракції «Всеукраїнське об'єднання «Свобода» у Київській міській раді Буділов Михайло Михайлович.

Відповідальний за супроводження проекту рішення – керівник громадської приймальні депутата Київської міської ради VIII скликання Буділова М. М. Стукота Сергій Анатолійович (тел. 093-273-80-25).

Депутат Київської міської ради **Михайло Буділов**

ПОРІВНЯЛЬНА ТАБЛИЦЯ
до проекту рішення Київської міської ради «Про надання статусу скверу земельній ділянці на просп. Лісовому 12 у Деснянському районі м. Києва»

Зміст положення (норми) рішення Київської міської ради від 19 липня 2005 року № 806/3381				Зміст положення (норми) проекту рішення			
	Сквери				*Сквери*		
14	Вздовж просп. Маяковського (від вул. Драйзера до вул. Сабурова)	4,86	2 ділянки	14	Вздовж просп. Маяковського (від вул. Драйзера до вул. Сабурова)	4,86	2 ділянки
15	Вздовж вул. Сабурова, 2-10	2,02		15	Вздовж вул. Сабурова, 2-10	2,02	
16	Біля лікарні швидкої допомоги	0,28		16	Біля лікарні швидкої допомоги	0,28	
17	Біля НДІ комунальної гігієни	1,95		17	Біля НДІ комунальної гігієни	1,95	
18	По вул. Мілютенка	2,74		18	По вул. Мілютенка	2,74	
19	Біля к-ру "Росія"	2,12	у т. ч. 0,78 га - кінотеатр	19	Біля к-ру "Росія"	2,12	у т. ч. 0,78 га - кінотеатр
20	На розі вулиць Драйзера і Бальзака	1,11		20	На розі вулиць Драйзера і Бальзака	1,11	
21	В сел. Биківня	0,09		21	В сел. Биківня	0,09	
22	Біля КТЕУ	0,3		22	Біля КТЕУ	0,3	
23	По вул. Електротехнічній, 26	0,85		23	По вул. Електротехнічній, 26	0,85	
24	По вул. Жукова, 4	0,64	у т. ч. культова споруда	24	По вул. Жукова, 4	0,64	у т. ч. культова споруда
25	По просп. Лісовому (торговий центр)	0,49		25	По просп. Лісовому (торговий центр)	0,49	
26	На розі вул. Братиславської і просп. Лісового	0,64		26	На розі вул. Братиславської і просп. Лісового	0,64	
27	По вул. Жукова, 29	0,26		27	По вул. Жукова, 29	0,26	
28	Біля універсаму "Фестивальний"	0,27		28	Біля універсаму "Фестивальний"	0,27	
29	По вул. Ніколаєва, 7	0,72		29	По вул. Ніколаєва, 7	0,72	
30	По вул. Ніколаєва, 11	0,24		30	По вул. Ніколаєва, 11	0,24	
				31	**По просп. Лісовому, 12**	**0,27**	
Разом:		*19,58*		***Разом:***		***19,85***	

Депутат Київської міської ради **Михайло Буділов**

ВИКОНАВЧИЙ ОРГАН КИЇВСЬКОЇ МІСЬКОЇ РАДИ
(КИЇВСЬКА МІСЬКА ДЕРЖАВНА АДМІНІСТРАЦІЯ)

ДЕПАРТАМЕНТ ЗЕМЕЛЬНИХ РЕСУРСІВ

вул. Хрещатик, 32-а, м. Київ, 01601, тел. (044) 279-58-72, ф. (044) 288-07-57,
КБУ"Контактний центр міста Києва"(044) 15-51, E-mail: dzr@kievcity.gov.ua Код ЄДРПОУ 26199097

29.09.2017 № 057023-17223
на № 08/279/08/017/1250 від 15.09.2017

Депутатові
Київської міської ради
Буділову М.М.
вул. Хрещатик, 36 , м. Київ

Шановний Михайле Михайловичу!

Департаментом земельних ресурсів виконавчого органу Київської міської ради (Київської міської державної адміністрації) розглянуто Ваше депутатське звернення від 15.09.2017 № 08/279/08/017/1250 про надання інформації щодо земельної ділянки на просп. Лісовому, 12 у Деснянському районі м.Києва (згідно схеми) та можливості надання їй статусу скверу.

Повідомляємо, що відповідно до бази даних міського земельного кадастру вказана земельна ділянка (код 62:028:0010) обліковується за Державним комунальним підприємством "Житлоремфонд", Приватним акціонерним товариством "Фора Рітейл" на підставі технічного звіту по встановленню зовнішніх меж землекористування.

За поданням Департаменту земельних ресурсів Київська міська рада не приймала рішень щодо передачі будь-якій фізичній чи юридичній особі зазначеної земельної ділянки у власність чи користування. Інформація щодо державної реєстрації у Державному земельному кадастрі та державної реєстрації речових прав на них у міському земельному кадастрі відсутня.

Зважаючи на викладене, Департамент земельних ресурсів не заперечує проти розгляду питання надання статусу скверу земельній ділянці на просп. Лісовому, 8 у Деснянському районі м.Києва (згідно схеми) орієнтовною площею 0,27 га за умови погодження цього питання з мешканцями прилеглих будинків.

З повагою
Директор О.Поліщук

О.Пшеничний
2797119

на вх. № 057/15297

75.

КИЇВСЬКА МІСЬКА РАДА

СЕКРЕТАРІАТ

УПРАВЛІННЯ ПРАВОВОГО ЗАБЕЗПЕЧЕННЯ ДІЯЛЬНОСТІ КИЇВСЬКОЇ МІСЬКОЇ РАДИ

01044, м. Київ, вул. Хрещатик, 36, каб. 921 *тел.: (044) 202-70-19*

26.10.18 № 08/230-2060

на № _____ від _____

Голові постійної комісії Київської міської ради з питань екологічної політики
Яловому К.В

Правовий висновок
до проекту рішення Київської міської ради "Про надання статусу скверу земельній ділянці на просп. Лісовому, 8 у Деснянському районі м. Києва"

Управління правового забезпечення діяльності Київської міської ради опрацювало поданий проект рішення та зазначає таке.

Відповідно до проекту рішення передбачається надати статус скверу земельній ділянці орієнтовною площею 0,46 га на просп. Лісовому, 8 у Деснянському районі м. Києва, здійснити організаційно-правові заходи щодо: оформлення права постійного користування земельною ділянкою, державної реєстрації цього права, благоустрою цієї земельної ділянки тощо.

Правові та організаційні засади озеленення населених пунктів, спрямовані на забезпечення сприятливих умов життєдіяльності людини, визначають Правила утримання зелених насаджень у населених пунктах України, затверджені наказом Міністерства будівництва, архітектури та житлово-комунального господарства України від 10.04.2006 № 105 (далі - Правила).

Пунктом 2.1 Правил визначено, що сквер - упорядкована й озеленена ділянка площею від 0,02 га до 2,0 га, яка є елементом архітектурно-художнього оформлення населених місць, призначена для короткочасного відпочинку населення.

Згідно з пунктом 4 Програми комплексного розвитку зеленої зони м. Києва до 2010 року та концепції формування зелених насаджень в центральній частині міста, затверджених рішенням Київської міської ради від

19.07.2005 № 806/3381 (зі змінами), відповідно до функціонально-просторових характеристик озеленені території загального та обмеженого користування рекреаційного призначення типологічно визначаються таким чином: сквер - упорядкована озеленена територія рекреаційного призначення площею до 2,0 га.

Відповідно до статті 19 Земельного кодексу України землі України за основним цільовим призначенням поділяються на категорії: а) землі сільськогосподарського призначення; б) землі житлової та громадської забудови; в) землі природно-заповідного та іншого природоохоронного призначення; г) землі оздоровчого призначення; ґ) землі рекреаційного призначення; д) землі історико-культурного призначення; е) землі лісогосподарського призначення; є) землі водного фонду; ж) землі промисловості, транспорту, зв'язку, енергетики, оборони та іншого призначення.

Статтями 50, 51 Земельного кодексу України визначено, що до земель рекреаційного призначення належать землі, які використовуються для організації відпочинку населення, туризму та проведення спортивних заходів.

При цьому до земель рекреаційного призначення належать земельні ділянки зелених зон і зелених насаджень міст та інших населених пунктів, навчально-туристських та екологічних стежок, маркованих трас, земельні ділянки, зайняті територіями будинків відпочинку, пансіонатів, об'єктів фізичної культури і спорту, туристичних баз, кемпінгів, яхт-клубів, стаціонарних і наметових туристично-оздоровчих таборів, будинків рибалок і мисливців, дитячих туристичних станцій, дитячих та спортивних таборів, інших аналогічних об'єктів, а також земельні ділянки, надані для дачного будівництва і спорудження інших об'єктів стаціонарної рекреації.

Проект рішення та додані до нього матеріали не містять інформації про цільове призначення земельної ділянки, якій відповідно до пункту 1 проекту рішення пропонується надати статус скверу. Отже, встановити чи змінюється цільове призначення цієї земельної ділянки неможливо.

Зміна цільового призначення земельних ділянок здійснюється за проектами землеустрою щодо їх відведення.

Отже, на земельній ділянці, яка за цільовим призначенням не належить до земель рекреаційного призначення, не можна облаштувати сквер без попереднього розроблення та затвердження проекту землеустрою щодо зміни категорії цільового призначення цієї земельної ділянки.

Відповідно до частини першої статті 79 Земельного кодексу України земельна ділянка - це частина земної поверхні з установленими межами, певним місцем розташування, з визначеними щодо неї правами.

Тобто поняття “земельна ділянка” включає в себе три ознаки:

- установлені межі;
- місце розташування;
- визначені на неї права.

Отже, в разі прийняття Київською міською радою рішення про надання статусу скверу земельній ділянці, ця земельна ділянка вже має відповідати трьом переліченим ознакам, тобто повинна бути сформована.

Формування земельної ділянки передбачає визначення її площі, меж та внесення інформації про неї до Державного земельного кадастру (частина перша статті 79^1 Земельного кодексу України).

Частинами третьою - п'ятою статті 79^1 Земельного кодексу України визначено, що сформовані земельні ділянки підлягають державній реєстрації у Державному земельному кадастрі.

Земельна ділянка вважається сформованою з моменту присвоєння їй кадастрового номера.

Формування земельних ділянок здійснюється за проектами землеустрою щодо відведення земельних ділянок.

Таким чином, навіть, якщо земельна ділянка за цільовим призначенням належить до земель рекреаційного призначення, надати їй статус скверу можливо тільки після розроблення та затвердження відповідного проекту землеустрою.

Отже, вирішення питання, зазначеного у пункті 1 проекту рішення, можливо за умови виконання наведених вимог чинного законодавства.

Відповідно до листа Департаменту земельних ресурсів виконавчого органу Київської міської ради (Київської міської державної адміністрації) (далі-Департамент) від 29.09.2017 № 057023-17224 земельна ділянка на просп. Лісовому, 8 у Деснянському районі м. Києва, якій пропонується надати статус скверу, відповідно до бази даних міського земельного кадастру частково обліковується за Житловим кооперативом "Арсеналець-6", за Житлово-комунальною конторою фірми "Дарниця" корпорації "Київагорбуд" та ВАТ "Київхімволокно" на підставі технічного звіту по встановленню зовнішніх меж землекористування.

Департамент не заперечує проти розгляду питання надання статусу скверу земельній ділянці на просп. Лісовому, 8 у Деснянському районі м. Києва за умови погодження цього питання з мешканцями прилеглих будинків.

Однак до матеріалів проекту рішення не додано документів, які б підтверджували погодження питання надання статусу скверу вказаній земельній ділянці з мешканцями прилеглих будинків.

Пунктом 3 проекту рішення пропонується внести зміни до Програми комплексного розвитку зеленої зони міста Києва до 2010 року та концепції формування зелених насаджень в центральній частині міста, затверджених рішенням Київської міської ради від 19.07.2005 № 806/3381 та продовжених на період до 2015 року рішенням Київської міської ради від 27.11.2009 № 714/2783 та до 31.12.2017 рішенням Київської міської ради від 07.07.2016 № 572/572, включивши до переліку озеленених територій загального користування міста

Києва, що відповідають типологічним ознакам та планувальним вимогам (таблиця № 2), земельну ділянку, зазначену в пункті 1 цього рішення.

Рішенням Київської міської ради від 20.12.2017 № 714/3721 «Про затвердження Концепції збереження зелених зон у місті Києві» продовжено чинність Програми комплексного розвитку зеленої зони м. Києва до 2010 року та концепції формування зелених насаджень в центральній частині міста, затвердженої рішенням Київської міської ради від 19.07.2005 № 806/3381, до 31.12.2018.

Враховуючи наведене та з метою правильного зазначення назви нормативного акта та його структурних одиниць в пункті 3 проекту рішення:

- слова та знаки "міста Києва до 2010 року та концепції формування зелених насаджень в центральній частині міста, затверджених рішенням Київської міської ради від 19.07.2005 № 806/3381 та продовжених на період до 2015 року рішенням Київської міської ради від 27.11.2009 № 714/2783 та до 31.12.2017 рішенням Київської міської ради від 07.07.2016 № 572/572" слід замінити словами та знаками "зони м. Києва до 2010 року та концепції формування зелених насаджень в центральній частині міста, затвердженої рішенням Київської міської ради від 19.07.2005 № 806/3381 (зі змінами),";

- слова "загального користування міста Києва" слід замінити словами "загального користування м. Києва";

- слова та знаки "(таблиця №2)" слід замінити словами та знаками "(таблиця 2)".

Також зазначаємо, що 26.06.2018 Київська рада прийняла рішення №997/5061 "Про ініціативи створення об'єктів благоустрою зеленого господарства міста Києва", яким визначено порядок розгляду Київською міською радою питань створення об'єктів благоустрою зеленого господарства (скверів, парків, алей, бульварів тощо) загального користування.

Проте, зазначений проект рішення не відповідає вимогам, передбаченим цим рішенням Київської міської ради.

З огляду на вищенаведене, управління повертає проект рішення без погодження.

Начальник управління В.В. Слончак

08/231-955/пр
23.03.2018

КИЇВСЬКА МІСЬКА РАДА

VI СЕСІЯ VIII СКЛИКАННЯ

РІШЕННЯ

_____№_____

ПРОЕКТ

Про надання статусу скверу земельній ділянці на просп. Лісовому, 8 у Деснянському районі м. Києва

Відповідно до статей 19, 50, 51, 186 Земельного кодексу України, Закону України «Про державну реєстрацію речових прав на нерухоме майно та їх обтяжень»,пунктів 34, 37 частини першої статті 26 Закону України «Про місцеве самоврядування в Україні», Правил утримання зелених насаджень у населених пунктах України, затверджених наказом Міністерства будівництва, архітектури та житлово-комунального господарства України від 10.04.2006 № 105, рішення Київської міської ради від 06.07.2017 № 738/2900 «Про заходи, спрямовані на збереження територій зелених зон міста Києва», з метою раціонального використання і збереження зелених насаджень, а також враховуючи численні звернення громадян, Київська міська рада

ВИРІШИЛА:

1. Надати земельній ділянці орієнтовною площею 0,46 га на просп. Лісовому, 8 у Деснянському районі м. Києва статус скверу згідно з додатком до цього рішення.

2. Київському комунальному об'єднанню зеленого будівництва та експлуатації зелених насаджень міста «Київзеленбуд» в установленому порядку:

2.1. Здійснити організаційно-правові заходи щодо оформлення права постійного користування земельною ділянкою, визначеною пунктом 1 цього рішення.

2.2. У місячний термін з дня набрання чинності рішенням про надання земельної ділянки у користування вжити заходів щодо державної реєстрації права користування земельною ділянкою, визначеною пунктом 1 цього рішення.

2.3. Здійснити організаційно-правові заходи щодо благоустрою земельної ділянки, що визначена пунктом 1 цього рішення.

3. Внести зміни до Програми комплексного розвитку зеленої зони міста Києва до 2010 року та концепції формування зелених насаджень в центральній частині міста, затверджених рішенням Київської міської ради від 19.07.2005 № 806/3381та продовжених на період до 2015 року рішенням Київської міської ради від 27.11.2009 № 714/2783 та до 31.12.2017 рішенням Київської міської ради від 07.07.2016 № 572/572, включивши до переліку озеленених територій загального користування міста Києва, що відповідають типологічним ознакам та планувальним вимогам (таблиця № 2), земельну ділянку, зазначену в пункті 1 цього рішення.

4. Виконавчому органу Київської міської ради (Київській міській державній адміністрації) вирішити в установленому порядку питання щодо фінансування заходів, передбачених пунктом 2 цього рішення.

5. Офіційно оприлюднити це рішення в газеті Київської міської ради «Хрещатик».

6. Контроль за виконанням цього рішення покласти на постійну комісію Київської міської ради з питань екологічної політики та на постійну комісію Київської міської ради з питань містобудування, архітектури та землекористування.

Київський міський голова В. Кличко

ПОДАННЯ:

Депутат Київської міської ради М. Буділов

ПОГОДЖЕНО:

Постійна комісія Київської міської ради
з питань екологічної політики

Голова К. Яловий

Секретар О. Новіков

10.10.2018
Постійна комісія Київської міської ради
з питань містобудування, архітектури
та землекористування

Голова О. Міщенко

Секретар І. Картавий

Начальник управління
правового забезпечення діяльності
Київської міської ради В. Слончак

Правовий висновок
від 26.10.2018 №08/230-2060

Додаток
до рішення Київської міської ради
_____ № _____

План-схема земельної ділянки, якій надається статус скверу

Адреса земельної ділянки	– м. Київ, Деснянський район, просп. Лісовий, 8
Орієнтовна площа земельної ділянки	– 0,46 га

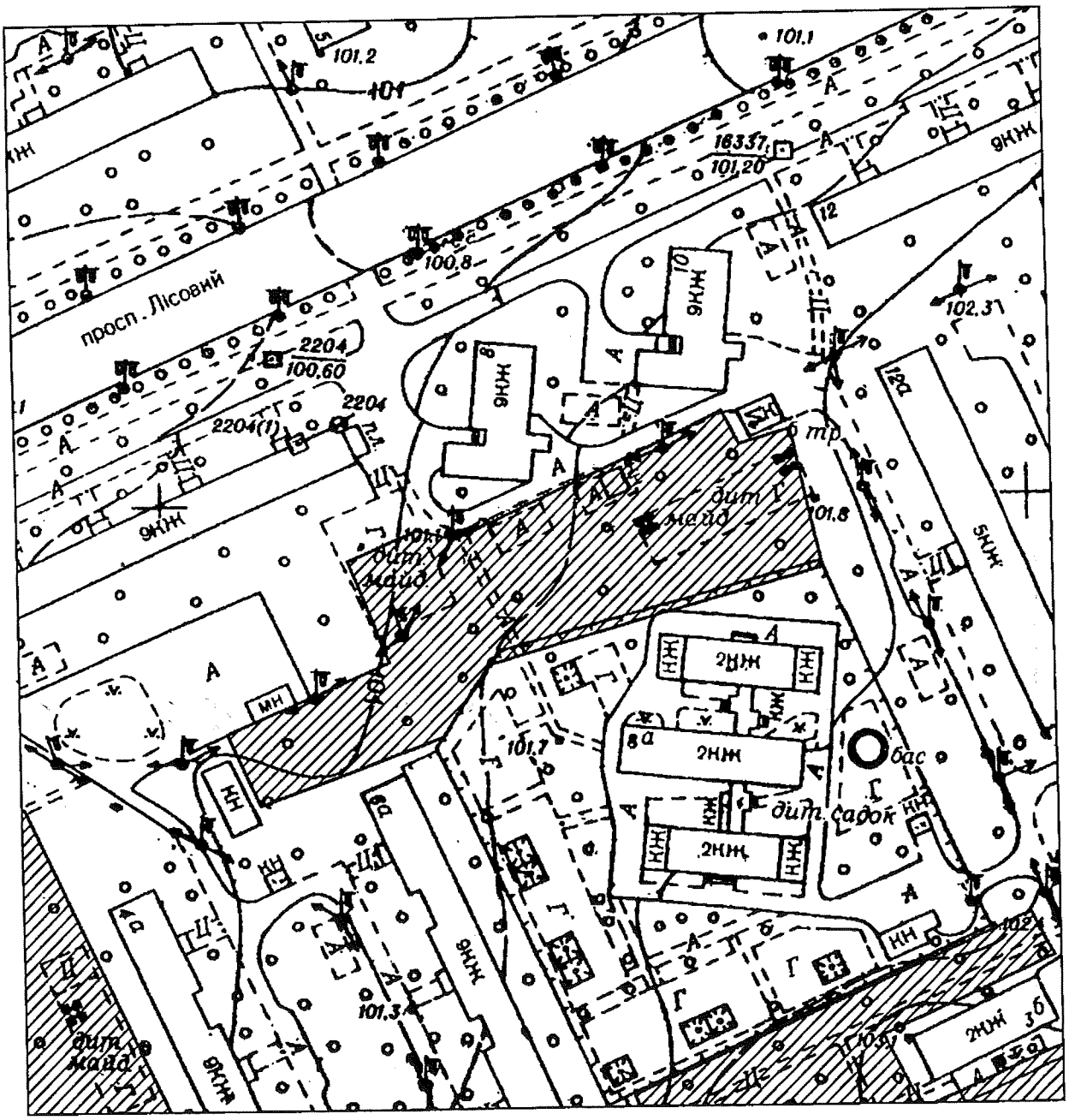

Київський міський голова В. Кличко

ПОЯСНЮВАЛЬНА ЗАПИСКА
до проекту рішення Київської міської ради «Про надання статусу скверу земельній ділянці на просп. Лісовому, 8 у Деснянському районі м. Києва»

1. Обґрунтування необхідності ухвалення рішення

Проект рішення «Про надання статусу скверу земельній ділянці на просп. Лісовому, 8 у Деснянському районі м. Києва» підготовлено на численні прохання мешканців Деснянського району м. Києва, які відстоюють своє гарантоване статтею 50 Конституції України право на безпечне для життя та здоров'я навколишнє природне середовище, а також з метою здійснення належного благоустрою, збереження зелених насаджень та озеленених територій.

У листі Департаменту земельних ресурсів від 29.09.2017 № 057023-17224 (додається) зазначається, що відповідно до бази даних міського земельного кадастру зазначена земельна ділянка обліковується за Житловим кооперативом «Арсеналець-6» (обліковий код 62:028:0017), Житлово-комунальною конторою фірми «Дарниця» корпорації «Київагорбуд» (обліковий код 62:028:0007) та за ВАТ «Київхімволокно» (обліковий код 62:028:0008) на підставі технічного звіту по встановленню зовнішніх меж землекористування.

У міському земельному кадастрі відсутня інформація, щодо державної реєстрації у Державному земельному кадастрі та державної реєстрації речових прав на вищезазначену земельну ділянку.

Також Департамент земельних ресурсів у своєму листі повідомив, що не заперечує проти розгляду питання надання статусу скверу зазначеній земельній ділянці.

Враховуючу вищевикладене, є пропозиція надати цій ділянці статус озеленених територій загального користування – скверу.

2. Цілі та завдання ухвалення рішення

Цілями та завданнями ухвалення даного проекту рішення є врахування інтересів мешканців Деснянського району м. Києва та влаштування скверу на земельній ділянці орієнтовною площею 0,46 га на просп. Лісовому, 8 у Деснянському районі м. Києва, а також розвиток зелених зон міста та збереження рекреаційної функції даної земельної ділянки.

3. Загальна характеристика та основні положення проекту рішення

Проект рішення передбачає:

- надання земельній ділянці орієнтовною площею 0,46 га на просп. Лісовому, 8 у Деснянському районі м. Києва статус скверу;

- доручення Київському комунальному об'єднанню зеленого будівництва та експлуатації зелених насаджень міста «Київзеленбуд» здійснити організаційно-правові заходи щодо оформлення права постійного користування вищевказаною земельною ділянкою, у місячний термін з дня набрання чинності рішенням про надання земельної ділянки у користування вжити заходів щодо державної реєстрації права користування вищезазначеною земельною ділянкою

та здійснити організаційно-правові заходи щодо благоустрою вищенаведеної земельної ділянки;

- внесення змін до Програми комплексного розвитку зеленої зони міста Києва до 2010 року та концепції формування зелених насаджень в центральній частині міста, затверджених рішенням Київської міської ради від 19.07.2005 № 806/3381 та продовжених на період до 2015 року рішенням Київської міської ради від 27.11.2009 № 714/2783 та до 31.12.2017 рішенням Київської міської ради від 07.07.2016 № 572/572, включивши до переліку озеленених територій загального користування міста Києва, що відповідають типологічним ознакам та планувальним вимогам (таблиця №2), вищевказану земельну ділянку;

- доручення виконавчому органу Київської міської ради (Київській міській державній адміністрації) вирішити в установленому порядку питання щодо фінансування заходів, передбачених пунктом 2 цього рішення;

- офіційне оприлюднення цього рішення в газеті Київської міської ради «Хрещатик»;

- покладення контролю за виконанням цього рішення на постійну комісію Київської міської ради з питань екологічної політикита на постійну комісію Київської міської ради з питань містобудування, архітектури та землекористування.

4. Стан нормативно-правової бази у даній сфері правового регулювання

Дана сфера суспільних відносин врегульована статтями 19, 50, 51, 186 Земельного кодексу України, Законом України «Про державну реєстрацію речових прав на нерухоме майно та їх обтяжень», пунктами 34, 37 частини першої статті 26 Законом України «Про місцеве самоврядування в Україні», Правилами утримання зелених насаджень у населених пунктах України, затверджених наказом Міністерства будівництва, архітектури та житлово-комунального господарства України від 10.04.2006 № 105, рішенням Київської міської ради від 06.07.2017 № 738/2900 «Про заходи, спрямовані на збереження територій зелених зон міста Києва».

5. Фінансово-економічне обґрунтування

Виконання даного проекту рішення не передбачає додаткове витрачання коштів місцевого бюджету. Реалізація цього проекту рішення здійснюється в межах бюджетного фінансування КО «Київзеленбуд».

6. Прогноз соціально-економічних та інших наслідків ухвалення проекту рішення

Ухвалення даного проекту рішення дозволить унеможливити забудову земельної ділянки орієнтовною площею 0,46 га на просп. Лісовому, 8 у Деснянському районі м. Києва, допоможе зберегти рекреаційну зону в житловій частині м. Києва з її зеленими насадженнями, створить місце відпочинку для туристів та мешканців прилеглих територій.

7. Суб'єкт подання проекту рішення

Суб'єктом подання даного проекту рішення є депутат Київської міської ради VIII скликання, член депутатської фракції «Всеукраїнське об'єднання «Свобода» у Київській міській раді Буділов Михайло Михайлович.

8. Доповідач на пленарному засіданні

Доповідач на пленарному засіданні сесії Київської міської ради – депутат Київської міської ради VIII скликання, член депутатської фракції «Всеукраїнське об'єднання «Свобода» у Київській міській раді Буділов Михайло Михайлович.

Відповідальний за супроводження проекту рішення – керівник громадської приймальні депутата Київської міської ради VIII скликання Буділова М. М. Стукота Сергій Анатолійович (тел. 093-273-80-25).

Депутат Київської міської ради **Михайло Буділов**

ПОРІВНЯЛЬНА ТАБЛИЦЯ
до проекту рішення Київської міської ради «Про надання статусу скверу земельній ділянці на просп. Лісовому, 8 у Деснянському районі м. Києва»

Зміст положення (норми) рішення Київської міської ради від 19 липня 2005 року № 806/3381				Зміст положення (норми) проекту рішення			
	Сквери				*Сквери*		
14	Вздовж просп. Маяковського (від вул. Драйзера до вул. Сабурова)	4,86	2 ділянки	14	Вздовж просп. Маяковського (від вул. Драйзера до вул. Сабурова)	4,86	2 ділянки
15	Вздовж вул. Сабурова, 2-10	2,02		15	Вздовж вул. Сабурова, 2-10	2,02	
16	Біля лікарні швидкої допомоги	0,28		16	Біля лікарні швидкої допомоги	0,28	
17	Біля НДІ комунальної гігієни	1,95		17	Біля НДІ комунальної гігієни	1,95	
18	По вул. Мілютенка	2,74		18	По вул. Мілютенка	2,74	
19	Біля к-ру "Росія"	2,12	у т. ч. 0,78 га - кінотеатр	19	Біля к-ру "Росія"	2,12	у т. ч. 0,78 га - кінотеатр
20	На розі вулиць Драйзера і Бальзака	1,11		20	На розі вулиць Драйзера і Бальзака	1,11	
21	В сел. Биківня	0,09		21	В сел. Биківня	0,09	
22	Біля КТЕУ	0,3		22	Біля КТЕУ	0,3	
23	По вул. Електротехнічній, 26	0,85		23	По вул. Електротехнічній, 26	0,85	
24	По вул. Жукова, 4	0,64	у т. ч. культова споруда	24	По вул. Жукова, 4	0,64	у т. ч. культова споруда
25	По просп. Лісовому (торговий центр)	0,49		25	По просп. Лісовому (торговий центр)	0,49	
26	На розі вул. Братиславської і просп. Лісового	0,64		26	На розі вул. Братиславської і просп. Лісового	0,64	
27	По вул. Жукова, 29	0,26		27	По вул. Жукова, 29	0,26	
28	Біля універсаму "Фестивальний"	0,27		28	Біля універсаму "Фестивальний"	0,27	
29	По вул. Ніколаєва, 7	0,72		29	По вул. Ніколаєва, 7	0,72	
30	По вул. Ніколаєва, 11	0,24		30	По вул. Ніколаєва, 11	0,24	
				31	**По просп. Лісовому, 8**	**0,46**	
Разом:		*19,58*		***Разом:***		***20,04***	

Депутат Київської міської ради **Михайло Буділов**

ВИКОНАВЧИЙ ОРГАН КИЇВСЬКОЇ МІСЬКОЇ РАДИ
(КИЇВСЬКА МІСЬКА ДЕРЖАВНА АДМІНІСТРАЦІЯ)

ДЕПАРТАМЕНТ ЗЕМЕЛЬНИХ РЕСУРСІВ

вул. Хрещатик, 32-а, м. Київ, 01601, тел. (044) 279-58-72, ф. (044) 288-07-57,
КБУ"Контактний центр міста Києва"(044) 15-51, E-mail: dzr@kievcity.gov.ua Код ЄДРПОУ 26199097

29.09.2017 № 057023-17224
на № 08/279/08/017/1255 від 15.09.2017

Депутатові
Київської міської ради
Буділову М.М.
вул. Хрещатик, 36 , м. Київ

Шановний Михайле Михайловичу!

Департаментом земельних ресурсів виконавчого органу Київської міської ради (Київської міської державної адміністрації) розглянуто Ваше депутатське звернення від 15.09.2017 № 08/279/08/017/1255 про надання інформації щодо земельної ділянки на просп. Лісовому, 8 у Деснянському районі м.Києва (згідно схеми) та можливості надання їй статусу скверу.

Повідомляємо, що відповідно до бази даних міського земельного кадастру вказана земельна ділянка частково обліковується за Житловим кооперативом "Арсеналець-6" (код 62:028:0017), за Житлово-комунальною конторою фірми "Дарниця" корпорації "Київагорбуд" (код 62:028:0007) та за ВАТ "Київхімволокно" (код 62:028:0008) на підставі технічного звіту по встановленню зовнішніх меж землекористування.

За поданням Департаменту земельних ресурсів Київська міська рада не приймала рішень щодо передачі будь-якій фізичній чи юридичній особі зазначеної земельної ділянки у власність чи користування. Інформація щодо державної реєстрації у Державному земельному кадастрі та державної реєстрації речових прав на них у міському земельному кадастрі відсутня.

Зважаючи на викладене, Департамент земельних ресурсів не заперечує проти розгляду питання надання статусу скверу земельній ділянці на просп. Лісовому, 8 у Деснянському районі м.Києва (згідно схеми) орієнтовною площею 0,46 га за умови погодження цього питання з мешканцями прилеглих будинків.

З повагою
Директор О.Поліщук

О.Пшеничний
2797119

на вх. № 057/15299

76.

КИЇВСЬКА МІСЬКА РАДА

СЕКРЕТАРІАТ

УПРАВЛІННЯ ПРАВОВОГО ЗАБЕЗПЕЧЕННЯ ДІЯЛЬНОСТІ КИЇВСЬКОЇ МІСЬКОЇ РАДИ

01044, м. Київ, вул. Хрещатик, 36, каб. 921 *тел.: (044) 202-70-19*

26.10.18 № 08/230-2061

на №_____ від_____

Голові постійної комісії Київської міської ради з питань екологічної політики
Яловому К.В

Правовий висновок
до проекту рішення Київської міської ради "Про надання статусу скверу земельній ділянці на просп. Лісовому, 4-А у Деснянському районі м. Києва"

Управління правового забезпечення діяльності Київської міської ради опрацювало поданий проект рішення та зазначає таке.

Відповідно до проекту рішення передбачається надати статус скверу земельній ділянці орієнтовною площею 0,54 га на просп. Лісовому, 4-А у Деснянському районі м. Києва, здійснити організаційно-правові заходи щодо: оформлення права постійного користування земельною ділянкою, державної реєстрації цього права, благоустрою цієї земельної ділянки тощо.

Правові та організаційні засади озеленення населених пунктів, спрямовані на забезпечення сприятливих умов життєдіяльності людини, визначають Правила утримання зелених насаджень у населених пунктах України, затверджені наказом Міністерства будівництва, архітектури та житлово-комунального господарства України від 10.04.2006 № 105 (далі - Правила).

Пунктом 2.1 Правил визначено, що сквер - упорядкована й озеленена ділянка площею від 0,02 га до 2,0 га, яка є елементом архітектурно-художнього оформлення населених місць, призначена для короткочасного відпочинку населення.

Згідно з пунктом 4 Програми комплексного розвитку зеленої зони м. Києва до 2010 року та концепції формування зелених насаджень в центральній частині міста, затверджених рішенням Київської міської ради від

19.07.2005 № 806/3381 (зі змінами), відповідно до функціонально-просторових характеристик озеленені території загального та обмеженого користування рекреаційного призначення типологічно визначаються таким чином: сквер - упорядкована озеленена територія рекреаційного призначення площею до 2,0 га.

Відповідно до статті 19 Земельного кодексу України землі України за основним цільовим призначенням поділяються на категорії: а) землі сільськогосподарського призначення; б) землі житлової та громадської забудови; в) землі природно-заповідного та іншого природоохоронного призначення; г) землі оздоровчого призначення; ґ) землі рекреаційного призначення; д) землі історико-культурного призначення; е) землі лісогосподарського призначення; є) землі водного фонду; ж) землі промисловості, транспорту, зв'язку, енергетики, оборони та іншого призначення.

Статтями 50, 51 Земельного кодексу України визначено, що до земель рекреаційного призначення належать землі, які використовуються для організації відпочинку населення, туризму та проведення спортивних заходів.

При цьому до земель рекреаційного призначення належать земельні ділянки зелених зон і зелених насаджень міст та інших населених пунктів, навчально-туристських та екологічних стежок, маркованих трас, земельні ділянки, зайняті територіями будинків відпочинку, пансіонатів, об'єктів фізичної культури і спорту, туристичних баз, кемпінгів, яхт-клубів, стаціонарних і наметових туристично-оздоровчих таборів, будинків рибалок і мисливців, дитячих туристичних станцій, дитячих та спортивних таборів, інших аналогічних об'єктів, а також земельні ділянки, надані для дачного будівництва і спорудження інших об'єктів стаціонарної рекреації.

Проект рішення та додані до нього матеріали не містять інформації про цільове призначення земельної ділянки, якій відповідно до пункту 1 проекту рішення пропонується надати статус скверу. Отже, встановити чи змінюється цільове призначення цієї земельної ділянки неможливо.

Зміна цільового призначення земельних ділянок здійснюється за проектами землеустрою щодо їх відведення.

Отже, на земельній ділянці, яка за цільовим призначенням не належить до земель рекреаційного призначення, не можна облаштувати сквер без попереднього розроблення та затвердження проекту землеустрою щодо зміни категорії цільового призначення цієї земельної ділянки.

Відповідно до частини першої статті 79 Земельного кодексу України земельна ділянка - це частина земної поверхні з установленими межами, певним місцем розташування, з визначеними щодо неї правами.

Тобто поняття “земельна ділянка” включає в себе три ознаки:

- установлені межі;
- місце розташування;
- визначені на неї права.

Отже, в разі прийняття Київською міською радою рішення про надання статусу скверу земельній ділянці, ця земельна ділянка вже має відповідати трьом переліченим ознакам, тобто повинна бути сформована.

Формування земельної ділянки передбачає визначення її площі, меж та внесення інформації про неї до Державного земельного кадастру (частина перша статті 79^1 Земельного кодексу України).

Частинами третьою - п'ятою статті 79^1 Земельного кодексу України визначено, що сформовані земельні ділянки підлягають державній реєстрації у Державному земельному кадастрі.

Земельна ділянка вважається сформованою з моменту присвоєння їй кадастрового номера.

Формування земельних ділянок здійснюється за проектами землеустрою щодо відведення земельних ділянок.

Таким чином, навіть, якщо земельна ділянка за цільовим призначенням належить до земель рекреаційного призначення, надати їй статус скверу можливо тільки після розроблення та затвердження відповідного проекту землеустрою.

Отже, вирішення питання, зазначеного у пункті 1 проекту рішення, можливо за умови виконання наведених вимог чинного законодавства.

Відповідно до листа Департаменту земельних ресурсів виконавчого органу Київської міської ради (Київської міської державної адміністрації) від 29.09.2017 № 057023-17225 земельна ділянка на просп. Лісовому, 4а у Деснянському районі м. Києва, якій пропонується надати статус скверу, відповідно до бази даних міського земельного кадастру частково обліковується за Державним комунальним підприємством "Житлоремфонд" та за Об'єднанням співвласників багатоквартирного будинку "Харчовик" на підставі технічних звітів по встановленню зовнішніх меж землекористувань, з чого можна припустити, що зазначена земельна ділянка відноситься до прибудинкової території багатоквартирних будинків, розташованих за вказаною адресою.

Згідно з пунктом 6 частини першої статті 1 Закону України "Про особливості здійснення права власності у багатоквартирному будинку" до спільного майна багатоквартирного будинку належать, зокрема, права на земельну ділянку, на якій розташовані багатоквартирний будинок і належні до нього будівлі та споруди і його прибудинкова територія.

Відповідно до абзацу четвертого частини дев'ятої статті 10 Закону України "Про об'єднання співвласників багатоквартирного будинку" до виключної компетенції загальних зборів співвласників багатоквартирного будинку відноситься питання про використання спільного майна.

В разі, якщо земельна ділянка відноситься до прибудинкової території багатоквартирного будинку, до проекту рішення має бути додано протокол загальних зборів співвласників багатоквартирного будинку щодо вирішення питання облаштування на земельній ділянці скверу.

Пунктом 3 проекту рішення пропонується внести зміни до Програми комплексного розвитку зеленої зони міста Києва до 2010 року та концепції формування зелених насаджень в центральній частині міста, затверджених рішенням Київської міської ради від 19.07.2005 № 806/3381 та продовжених на період до 2015 року рішенням Київської міської ради від 27.11.2009 № 714/2783 та до 31.12.2017 рішенням Київської міської ради від 07.07.2016 № 572/572, включивши до переліку озеленених територій загального користування міста Києва, що відповідають типологічним ознакам та планувальним вимогам (таблиця № 2), земельну ділянку, зазначену в пункті 1 цього рішення.

Рішенням Київської міської ради від 20.12.2017 № 714/3721 «Про затвердження Концепції збереження зелених зон у місті Києві» продовжено чинність Програми комплексного розвитку зеленої зони м. Києва до 2010 року та концепції формування зелених насаджень в центральній частині міста, затвердженої рішенням Київської міської ради від 19.07.2005 № 806/3381, до 31.12.2018.

Враховуючи наведене та з метою правильного зазначення назви нормативного акта та його структурних одиниць в пункті 3 проекту рішення:

- слова та знаки "міста Києва до 2010 року та концепції формування зелених насаджень в центральній частині міста, затверджених рішенням Київської міської ради від 19.07.2005 № 806/3381 та продовжених на період до 2015 року рішенням Київської міської ради від 27.11.2009 № 714/2783 та до 31.12.2017 рішенням Київської міської ради від 07.07.2016 № 572/572" слід замінити словами та знаками "зони м. Києва до 2010 року та концепції формування зелених насаджень в центральній частині міста, затвердженої рішенням Київської міської ради від 19.07.2005 № 806/3381 (зі змінами),";
- слова "загального користування міста Києва" слід замінити словами "загального користування м. Києва";
- слова та знаки "(таблиця №2)" слід замінити словами та знаками "(таблиця 2)".

Також зазначаємо, що 26.06.2018 Київська рада прийняла рішення №997/5061 "Про ініціативи створення об'єктів благоустрою зеленого господарства міста Києва", яким визначено порядок розгляду Київською міською радою питань створення об'єктів благоустрою зеленого господарства (скверів, парків, алей, бульварів тощо) загального користування.

Проте, зазначений проект рішення не відповідає вимогам, передбаченим цим рішенням Київської міської ради.

З огляду на вищенаведене, управління повертає проект рішення без погодження.

Начальник управління В.В. Слончак

08/231-956/ПР
23.03.2018

КИЇВСЬКА МІСЬКА РАДА

VI СЕСІЯ VIII СКЛИКАННЯ

РІШЕННЯ

_____№_____

ПРОЕКТ

Про надання статусу скверу земельній ділянці на просп. Лісовому, 4-А у Деснянському районі м. Києва

Відповідно до статей 19, 50, 51, 186 Земельного кодексу України, Закону України «Про державну реєстрацію речових прав на нерухоме майно та їх обтяжень»,пунктів 34, 37 частини першої статті 26 Закону України «Про місцеве самоврядування в Україні», Правил утримання зелених насаджень у населених пунктах України, затверджених наказом Міністерства будівництва, архітектури та житлово-комунального господарства України від 10.04.2006 № 105, рішення Київської міської ради від 06.07.2017 № 738/2900 «Про заходи, спрямовані на збереження територій зелених зон міста Києва», з метою раціонального використання і збереження зелених насаджень, а також враховуючи численні звернення громадян, Київська міська рада

ВИРІШИЛА:

1. Надати земельній ділянці орієнтовною площею 0,54 га на просп. Лісовому, 4-А у Деснянському районі м. Києва статус скверу згідно з додатком до цього рішення.

2. Київському комунальному об'єднанню зеленого будівництва та експлуатації зелених насаджень міста «Київзеленбуд» в установленому порядку:

2.1. Здійснити організаційно-правові заходи щодо оформлення права постійного користування земельною ділянкою, визначеною пунктом 1 цього рішення.

2.2. У місячний термін з дня набрання чинності рішенням про надання земельної ділянки у користування вжити заходів щодо державної реєстрації права користування земельною ділянкою, визначеною пунктом 1 цього рішення.

2.3. Здійснити організаційно-правові заходи щодо благоустрою земельної ділянки, що визначена пунктом 1 цього рішення.

3. Внести зміни до Програми комплексного розвитку зеленої зони міста Києва до 2010 року та концепції формування зелених насаджень в центральній частині міста, затверджених рішенням Київської міської ради від 19.07.2005 № 806/3381та продовжених на період до 2015 року рішенням Київської міської ради від 27.11.2009 № 714/2783 та до 31.12.2017 рішенням Київської міської ради від 07.07.2016 № 572/572, включивши до переліку озеленених територій загального користування міста Києва, що відповідають типологічним ознакам та планувальним вимогам (таблиця № 2), земельну ділянку, зазначену в пункті 1 цього рішення.

4. Виконавчому органу Київської міської ради (Київській міській державній адміністрації) вирішити в установленому порядку питання щодо фінансування заходів, передбачених пунктом 2 цього рішення.

5. Офіційно оприлюднити це рішення в газеті Київської міської ради «Хрещатик».

6. Контроль за виконанням цього рішення покласти на постійну комісію Київської міської ради з питань екологічної політики та на постійну комісію Київської міської ради з питань містобудування, архітектури та землекористування.

Київський міський голова В. Кличко

ПОДАННЯ:

Депутат Київської міської ради М. Буділов

ПОГОДЖЕНО:

Постійна комісія Київської міської ради
з питань екологічної політики

Голова К. Яловий

Секретар О. Новіков

10.10.2018

Постійна комісія Київської міської ради
з питань містобудування, архітектури
та землекористування

Голова О. Міщенко

Секретар І. Картавий

Начальник управління
правового забезпечення діяльності
Київської міської ради В. Слончак

правовий висновок
від 26.10.2018 №08/230-2068

Додаток
до рішення Київської міської ради
_____ № _____

План-схема земельної ділянки, якій надається статус скверу

Адреса земельної ділянки	– м. Київ, Деснянський район, просп. Лісовий, 4-А
Орієнтовна площа земельної ділянки	– 0,54 га

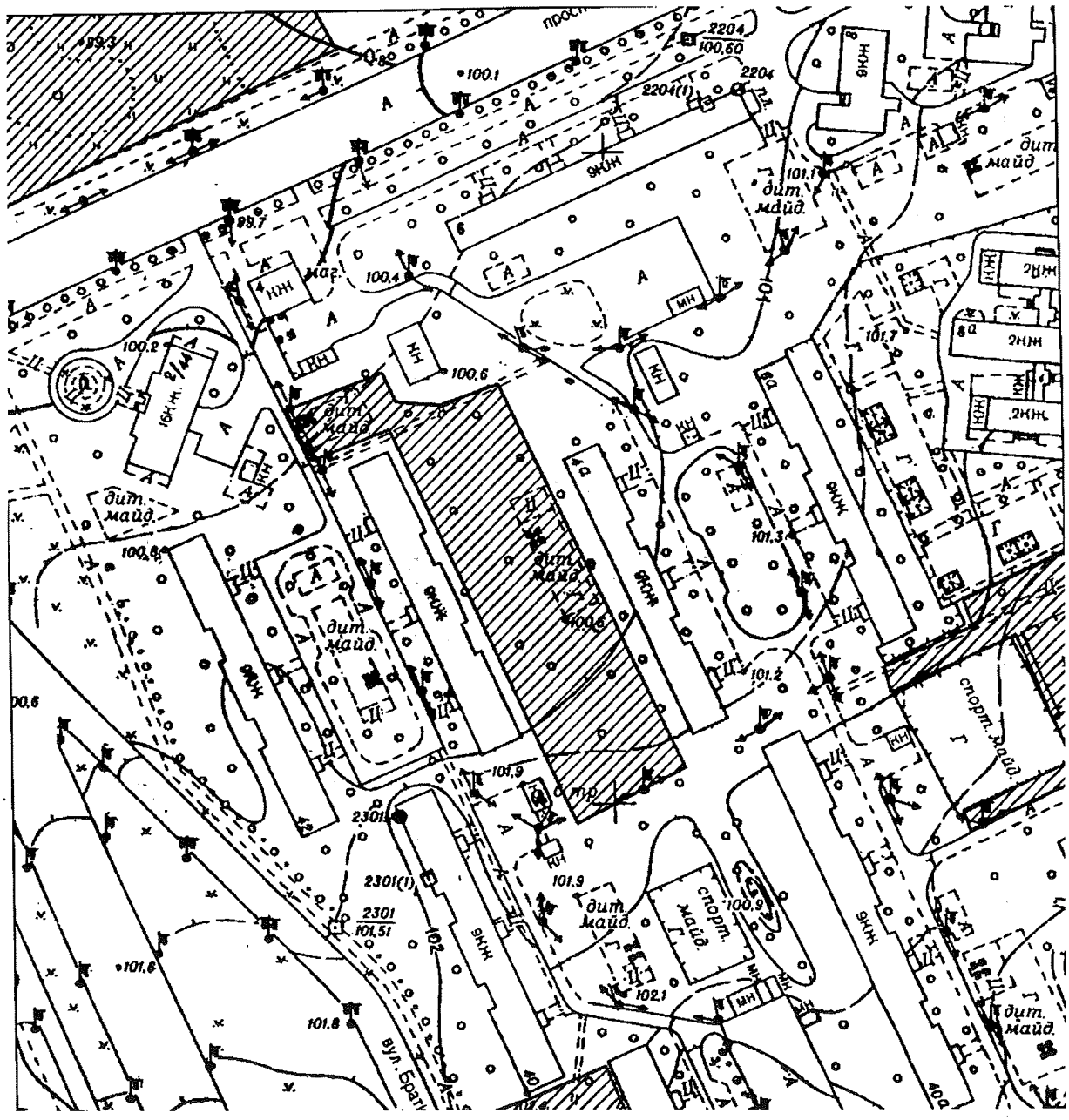

Київський міський голова В. Кличко

ПОЯСНЮВАЛЬНА ЗАПИСКА
до проекту рішення Київської міської ради «Про надання статусу скверу земельній ділянці на просп. Лісовому, 4-А у Деснянському районі м. Києва»

1. Обґрунтування необхідності ухвалення рішення

Проект рішення «Про надання статусу скверу земельній ділянці на просп. Лісовому, 4-А у Деснянському районі м. Києва» підготовлено на численні прохання мешканців Деснянського району м. Києва, які відстоюють своє гарантоване статтею 50 Конституції України право на безпечне для життя та здоров'я навколишнє природне середовище, а також з метою здійснення належного благоустрою, збереження зелених насаджень та озеленених територій.

У листі Департаменту земельних ресурсів від 29.09.2017 № 057023-17225 (додається) зазначається, що відповідно до бази даних міського земельного кадастру зазначена земельна ділянка частково обліковується за Державним комунальним підприємством «Житлоремфонд» (обліковий код 62:028:0001) та за Об'єднанням співвласників багатоквартирного будинку «Харчовик» (обліковий код 62:028:0019) на підставі технічного звіту по встановленню зовнішніх меж землекористування.

У міському земельному кадастрі відсутня інформація, щодо державної реєстрації у Державному земельному кадастрі та державної реєстрації речових прав на вищезазначену земельну ділянку.

Також Департамент земельних ресурсів у своєму листі повідомив, що не заперечує проти розгляду питання надання статусу скверу зазначеній земельній ділянці.

Враховуючу вищевикладене, є пропозиція надати цій ділянці статус озеленених територій загального користування – скверу.

2. Цілі та завдання ухвалення рішення

Цілями та завданнями ухвалення даного проекту рішення є врахування інтересів мешканців Деснянського району м. Києва та влаштування скверу на земельній ділянці орієнтовною площею 0,54 га на просп. Лісовому, 4-А у Деснянському районі м. Києва, а також розвиток зелених зон міста та збереження рекреаційної функції даної земельної ділянки.

3. Загальна характеристика та основні положення проекту рішення

Проект рішення передбачає:

- надання земельній ділянці орієнтовною площею 0,54 га на просп. Лісовому, 4-А у Деснянському районі м. Києва статус скверу;

- доручення Київському комунальному об'єднанню зеленого будівництва та експлуатації зелених насаджень міста «Київзеленбуд» здійснити організаційно-правові заходи щодо оформлення права постійного користування вищевказаною земельною ділянкою, у місячний термін з дня набрання чинності рішенням про надання земельної ділянки у користування вжити заходів щодо державної реєстрації права користування вищезазначеною земельною ділянкою

та здійснити організаційно-правові заходи щодо благоустрою вищенаведеної земельної ділянки;

- внесення змін до Програми комплексного розвитку зеленої зони міста Києва до 2010 року та концепції формування зелених насаджень в центральній частині міста, затверджених рішенням Київської міської ради від 19.07.2005 № 806/3381 та продовжених на період до 2015 року рішенням Київської міської ради від 27.11.2009 № 714/2783 та до 31.12.2017 рішенням Київської міської ради від 07.07.2016 № 572/572, включивши до переліку озеленених територій загального користування міста Києва, що відповідають типологічним ознакам та планувальним вимогам (таблиця № 2), вищевказану земельну ділянку;

- доручення виконавчому органу Київської міської ради (Київській міській державній адміністрації) вирішити в установленому порядку питання щодо фінансування заходів, передбачених пунктом 2 цього рішення;

- офіційне оприлюднення цього рішення в газеті Київської міської ради «Хрещатик»;

- покладення контролю за виконанням цього рішення на постійну комісію Київської міської ради з питань екологічної політикита на постійну комісію Київської міської ради з питань містобудування, архітектури та землекористування.

4. Стан нормативно-правової бази у даній сфері правового регулювання

Дана сфера суспільних відносин врегульована статтями 19, 50, 51, 186 Земельного кодексу України, Законом України «Про державну реєстрацію речових прав на нерухоме майно та їх обтяжень», пунктами 34, 37 частини першої статті 26 Законом України «Про місцеве самоврядування в Україні», Правилами утримання зелених насаджень у населених пунктах України, затверджених наказом Міністерства будівництва, архітектури та житлово-комунального господарства України від 10.04.2006 № 105, рішенням Київської міської ради від 06.07.2017 № 738/2900 «Про заходи, спрямовані на збереження територій зелених зон міста Києва».

5. Фінансово-економічне обґрунтування

Виконання даного проекту рішення не передбачає додаткове витрачання коштів місцевого бюджету. Реалізація цього проекту рішення здійснюється в межах бюджетного фінансування КО «Київзеленбуд».

6. Прогноз соціально-економічних та інших наслідків ухвалення проекту рішення

Ухвалення даного проекту рішення дозволить унеможливити забудову земельної ділянки орієнтовною площею 0,54 га на просп. Лісовому, 4-А у Деснянському районі м. Києва, допоможе зберегти рекреаційну зону в житловій частині м. Києва з її зеленими насадженнями, створить місце відпочинку для туристів та мешканців прилеглих територій.

7. Суб'єкт подання проекту рішення

Суб'єктом подання даного проекту рішення є депутат Київської міської ради VIII скликання, член депутатської фракції «Всеукраїнське об'єднання «Свобода» у Київській міській раді Буділов Михайло Михайлович.

8. Доповідач на пленарному засіданні

Доповідач на пленарному засіданні сесії Київської міської ради – депутат Київської міської ради VIII скликання, член депутатської фракції «Всеукраїнське об'єднання «Свобода» у Київській міській раді Буділов Михайло Михайлович.

Відповідальний за супроводження проекту рішення – керівник громадської приймальні депутата Київської міської ради VIII скликання Буділова М. М. Стукота Сергій Анатолійович (тел. 093-273-80-25).

Депутат Київської міської ради **Михайло Буділов**

ПОРІВНЯЛЬНА ТАБЛИЦЯ
до проекту рішення Київської міської ради «Про надання статусу скверу земельній ділянці на просп. Лісовому, 4-А у Деснянському районі м. Києва»

Зміст положення (норми) рішення Київської міської ради від 19 липня 2005 року № 806/3381				Зміст положення (норми) проекту рішення			
	Сквери				*Сквери*		
14	Вздовж просп. Маяковського (від вул. Драйзера до вул. Сабурова)	4,86	2 ділянки	14	Вздовж просп. Маяковського (від вул. Драйзера до вул. Сабурова)	4,86	2 ділянки
15	Вздовж вул. Сабурова, 2-10	2,02		15	Вздовж вул. Сабурова, 2-10	2,02	
16	Біля лікарні швидкої допомоги	0,28		16	Біля лікарні швидкої допомоги	0,28	
17	Біля НДІ комунальної гігієни	1,95		17	Біля НДІ комунальної гігієни	1,95	
18	По вул. Мілютенка	2,74		18	По вул. Мілютенка	2,74	
19	Біля к-ру "Росія"	2,12	у т. ч. 0,78 га - кінотеатр	19	Біля к-ру "Росія"	2,12	у т. ч. 0,78 га - кінотеатр
20	На розі вулиць Драйзера і Бальзака	1,11		20	На розі вулиць Драйзера і Бальзака	1,11	
21	В сел. Биківня	0,09		21	В сел. Биківня	0,09	
22	Біля КТЕУ	0,3		22	Біля КТЕУ	0,3	
23	По вул. Електротехнічній, 26	0,85		23	По вул. Електротехнічній, 26	0,85	
24	По вул. Жукова, 4	0,64	у т. ч. культова споруда	24	По вул. Жукова, 4	0,64	у т. ч. культова споруда
25	По просп. Лісовому (торговий центр)	0,49		25	По просп. Лісовому (торговий центр)	0,49	
26	На розі вул. Братиславської і просп. Лісового	0,64		26	На розі вул. Братиславської і просп. Лісового	0,64	
27	По вул. Жукова, 29	0,26		27	По вул. Жукова, 29	0,26	
28	Біля універсаму "Фестивальний"	0,27		28	Біля універсаму "Фестивальний"	0,27	
29	По вул. Ніколаєва, 7	0,72		29	По вул. Ніколаєва, 7	0,72	
30	По вул. Ніколаєва, 11	0,24		30	По вул. Ніколаєва, 11	0,24	
				31	**По просп. Лісовому, 4-А**	**0,54**	
Разом:		*19,58*		***Разом:***		***20,12***	

Депутат Київської міської ради **Михайло Буділов**

ВИКОНАВЧИЙ ОРГАН КИЇВСЬКОЇ МІСЬКОЇ РАДИ
(КИЇВСЬКА МІСЬКА ДЕРЖАВНА АДМІНІСТРАЦІЯ)

ДЕПАРТАМЕНТ ЗЕМЕЛЬНИХ РЕСУРСІВ

вул. Хрещатик, 32-а, м. Київ, 01601, тел. (044) 279-58-72, ф. (044) 288-07-57,
КБУ"Контактний центр міста Києва"(044) 15-51, E-mail: dzr@kievcity.gov.ua Код ЄДРПОУ 26199097

29.09.2017 № 057023-17225
на № 08/279/08/017/1251 від 15.09.2017

Депутатові
Київської міської ради
Буділову М.М.
вул. Хрещатик, 36 , м. Київ

Шановний Михайле Михайловичу!

Департаментом земельних ресурсів виконавчого органу Київської міської ради (Київської міської державної адміністрації) розглянуто Ваше депутатське звернення від 15.09.2017 № 08/279/08/017/1251 про надання інформації щодо земельної ділянки на просп. Лісовому, 4а у Деснянському районі м.Києва (згідно схеми) та можливості надання їй статусу скверу.

Повідомляємо, що відповідно до бази даних міського земельного кадастру вказана земельна ділянка частково обліковується за Державним комунальним підприємством "Житлоремфонд" (код 62:028:0001) та за Об'єднанням співвласників багатоквартирного будинку "Харчовик" (код 62:028:0019) на підставі технічних звітів по встановленню зовнішніх меж землекористувань.

За поданням Департаменту земельних ресурсів Київська міська рада не приймала рішень щодо передачі будь-якій фізичній чи юридичній особі зазначеної земельної ділянки у власність чи користування. Інформація щодо державної реєстрації у Державному земельному кадастрі та державної реєстрації речових прав на них у міському земельному кадастрі відсутня.

Зважаючи на викладене, Департамент земельних ресурсів не заперечує проти розгляду питання надання статусу скверу земельній ділянці на просп. Лісовому, 4а у Деснянському районі м.Києва (згідно схеми) орієнтовною площею 0,54 га за умови погодження цього питання з мешканцями прилеглих будинків.

З повагою
Директор О.Поліщук

Пшеничний
279 71 19

на вх. № 057/15296

77.

КИЇВСЬКА МІСЬКА РАДА

СЕКРЕТАРІАТ

УПРАВЛІННЯ ПРАВОВОГО ЗАБЕЗПЕЧЕННЯ ДІЯЛЬНОСТІ КИЇВСЬКОЇ МІСЬКОЇ РАДИ

01044, м. Київ, вул. Хрещатик, 36, каб. 921 *тел.: (044) 202-70-19*

26.10.18 № 08/230-2057

на №_____ від_____

Голові постійної комісії Київської міської ради з питань екологічної політики
Яловому К.В

Правовий висновок
до проекту рішення Київської міської ради "Про надання статусу скверу земельній ділянці на вул. Маршала Жукова, 4 у Деснянському районі м. Києва"

Управління правового забезпечення діяльності Київської міської ради опрацювало поданий проект рішення та зазначає таке.

Відповідно до проекту рішення передбачається надати статус скверу земельній ділянці орієнтовною площею 0,4997 га на вул. Маршала Жукова, 4 у Деснянському районі м. Києва, здійснити організаційно-правові заходи щодо: оформлення права постійного користування земельною ділянкою, державної реєстрації цього права, благоустрою цієї земельної ділянки тощо.

Правові та організаційні засади озеленення населених пунктів, спрямовані на забезпечення сприятливих умов життєдіяльності людини, визначають Правила утримання зелених насаджень у населених пунктах України, затверджені наказом Міністерства будівництва, архітектури та житлово-комунального господарства України від 10.04.2006 № 105 (далі - Правила).

Пунктом 2.1 Правил визначено, що сквер - упорядкована й озеленена ділянка площею від 0,02 га до 2,0 га, яка є елементом архітектурно-художнього оформлення населених місць, призначена для короткочасного відпочинку населення.

Згідно з пунктом 4 Програми комплексного розвитку зеленої зони м. Києва до 2010 р. та концепції формування зелених насаджень в центральній частині міста, затверджених рішенням Київської міської ради від

19.07.2005 № 806/3381 (зі змінами), відповідно до функціонально-просторових характеристик озеленені території загального та обмеженого користування рекреаційного призначення типологічно визначаються таким чином: сквер - упорядкована озеленена територія рекреаційного призначення площею до 2,0 га.

Відповідно до статті 19 Земельного кодексу України землі України за основним цільовим призначенням поділяються на категорії: а) землі сільськогосподарського призначення; б) землі житлової та громадської забудови; в) землі природно-заповідного та іншого природоохоронного призначення; г) землі оздоровчого призначення; ґ) землі рекреаційного призначення; д) землі історико-культурного призначення; е) землі лісогосподарського призначення; є) землі водного фонду; ж) землі промисловості, транспорту, зв'язку, енергетики, оборони та іншого призначення.

Статтями 50, 51 Земельного кодексу України визначено, що до земель рекреаційного призначення належать землі, які використовуються для організації відпочинку населення, туризму та проведення спортивних заходів.

При цьому до земель рекреаційного призначення належать земельні ділянки зелених зон і зелених насаджень міст та інших населених пунктів, навчально-туристських та екологічних стежок, маркованих трас, земельні ділянки, зайняті територіями будинків відпочинку, пансіонатів, об'єктів фізичної культури і спорту, туристичних баз, кемпінгів, яхт-клубів, стаціонарних і наметових туристично-оздоровчих таборів, будинків рибалок і мисливців, дитячих туристичних станцій, дитячих та спортивних таборів, інших аналогічних об'єктів, а також земельні ділянки, надані для дачного будівництва і спорудження інших об'єктів стаціонарної рекреації.

Департамент земельних ресурсів виконавчого органу Київської міської ради (Київської міської державної адміністрації) (далі –Департамент) у листі від 29.09.2017 № 057023-17221 повідомляє, що відповідно до витягу з Державного реєстру речових прав на нерухоме майно про реєстрацію права власності від 23.12.2014 №31457243 зареєстровано право комунальної власності за територіальною громадою в особі Київської міської ради на вказану земельну ділянку (кадастровий номер 8000000000:62:098:0009) площею 0,4996 га.

Департаментом опрацьовується питання продажу вказаної земельної ділянки площею 0,4997 га на земельних торгах (аукціоні) для будівництва, експлуатації та обслуговування багатофункціонального об’єкту рекреації з метою поповнення бюджету міста Києва.

Зважаючи на викладене, Департамент *заперечує* проти розгляду питання надання статусу скверу земельній ділянці на вул. Маршала Жукова, 4 у Деснянському районі м. Києва.

Також зазначимо, що згідно з даними Публічної кадастрової карти цільове призначення земельної ділянки з кадастровим номером 8000000000:62:098:0009 *– землі житлової забудови і комерційної забудови.*

Проект рішення та додані до нього матеріали не містять інформації про цільове призначення земельної ділянки, якій відповідно до пункту 1 проекту рішення пропонується надати статус скверу.

Таким чином, виникає питання щодо цільового призначення вищевказаної земельної ділянки і правомірності облаштування скверу на цій ділянці, а встановити чи змінюється цільове призначення цієї земельної ділянки неможливо.

Зміна цільового призначення земельних ділянок здійснюється за проектами землеустрою щодо їх відведення.

Отже, на земельній ділянці, яка за цільовим призначенням не належить до земель рекреаційного призначення, не можна облаштувати сквер без попереднього розроблення та затвердження проекту землеустрою щодо зміни категорії цільового призначення цієї земельної ділянки.

Пунктом 3 проекту рішення пропонується внести зміни до Програми комплексного розвитку зеленої зони міста Києва до 2010 року та концепції формування зелених насаджень в центральній частині міста, затверджених рішенням Київської міської ради від 19.07.2005 № 806/3381 та продовжених на період до 2015 року рішенням Київської міської ради від 27.11.2009 № 714/2783 та до 31.12.2017 рішенням Київської міської ради від 07.07.2016 № 572/572, включивши до переліку озеленених територій загального користування міста Києва, що відповідають типологічним ознакам та планувальним вимогам (таблиця № 2), земельну ділянку, зазначену в пункті 1 цього рішення.

Рішенням Київської міської ради від 20.12.2017 № 714/3721 «Про затвердження Концепції збереження зелених зон у місті Києві» продовжено чинність Програми комплексного розвитку зеленої зони м. Києва до 2010 року та концепції формування зелених насаджень в центральній частині міста, затвердженої рішенням Київської міської ради від 19.07.2005 № 806/3381, до 31.12.2018.

Враховуючи наведене та з метою правильного зазначення назви нормативного акта та його структурних одиниць в пункті 3 проекту рішення:

- слова та знаки “міста Києва до 2010 року та концепції формування зелених насаджень в центральній частині міста, затверджених рішенням Київської міської ради від 19.07.2005 № 806/3381 та продовжених на період до 2015 року рішенням Київської міської ради від 27.11.2009 № 714/2783 та до 31.12.2017 рішенням Київської міської ради від 07.07.2016 № 572/572” слід замінити словами та знаками “зони м. Києва до 2010 року та концепції формування зелених насаджень в центральній частині міста, затвердженої рішенням Київської міської ради від 19.07.2005 № 806/3381 (зі змінами),”;

- слова “загального користування міста Києва” слід замінити словами “загального користування м. Києва”;

- слова та знаки “(таблиця №2)” слід замінити словами та знаками “(таблиця 2)”.

Також зазначаємо, що 26.06.2018 Київська рада прийняла рішення №997/5061 "Про ініціативи створення об'єктів благоустрою зеленого господарства міста Києва", яким визначено порядок розгляду Київською міською радою питань створення об'єктів благоустрою зеленого господарства (скверів, парків, алей, бульварів тощо) загального користування.

Проте, зазначений проект рішення не відповідає вимогам, передбаченим цим рішенням Київської міської ради.

З огляду на вищенаведене, управління повертає проект рішення без погодження.

Начальник управління В.В. Слончак

08/231-952/пр
23.03.2018

КИЇВСЬКА МІСЬКА РАДА

VI СЕСІЯ VIII СКЛИКАННЯ

РІШЕННЯ

_____№_____

ПРОЕКТ

Про надання статусу скверу земельній ділянці на вул. Маршала Жукова, 4 у Деснянському районі м. Києва

Відповідно до статей 19, 50, 51, 186 Земельного кодексу України, Закону України «Про державну реєстрацію речових прав на нерухоме майно та їх обтяжень»,пунктів 34, 37 частини першої статті 26 Закону України «Про місцеве самоврядування в Україні», Правил утримання зелених насаджень у населених пунктах України, затверджених наказом Міністерства будівництва, архітектури та житлово-комунального господарства України від 10.04.2006 № 105, рішення Київської міської ради від 06.07.2017 № 738/2900 «Про заходи, спрямовані на збереження територій зелених зон міста Києва», з метою раціонального використання і збереження зелених насаджень, а також враховуючи численні звернення громадян, Київська міська рада

ВИРІШИЛА:

1. Надати земельній ділянці площею 0,4997 га на вул. Маршала Жукова, 4 у Деснянському районі м. Києва статус скверу згідно з додатком до цього рішення.

2. Київському комунальному об'єднанню зеленого будівництва та експлуатації зелених насаджень міста «Київзеленбуд» в установленому порядку:

2.1. Здійснити організаційно-правові заходи щодо оформлення права постійного користування земельною ділянкою, визначеною пунктом 1 цього рішення.

2.2. У місячний термін з дня набрання чинності рішенням про надання земельної ділянки у користування вжити заходів щодо державної реєстрації права користування земельною ділянкою, визначеною пунктом 1 цього рішення.

2.3. Здійснити організаційно-правові заходи щодо благоустрою земельної ділянки, що визначена пунктом 1 цього рішення.

3. Внести зміни до Програми комплексного розвитку зеленої зони міста Києва до 2010 року та концепції формування зелених насаджень в центральній частині міста, затверджених рішенням Київської міської ради від 19.07.2005 № 806/3381 та продовжених на період до 2015 року рішенням Київської міської ради від 27.11.2009 № 714/2783 та до 31.12.2017 рішенням Київської міської ради від 07.07.2016 № 572/572, включивши до переліку озеленених територій загального користування міста Києва, що відповідають типологічним ознакам та планувальним вимогам (таблиця № 2), земельну ділянку, зазначену в пункті 1 цього рішення.

4. Виконавчому органу Київської міської ради (Київській міській державній адміністрації) вирішити в установленому порядку питання щодо фінансування заходів, передбачених пунктом 2 цього рішення.

5. Офіційно оприлюднити це рішення в газеті Київської міської ради «Хрещатик».

6. Контроль за виконанням цього рішення покласти на постійну комісію Київської міської ради з питань екологічної політики та на постійну комісію Київської міської ради з питань містобудування, архітектури та землекористування.

Київський міський голова В. Кличко

ПОДАННЯ:

Депутати Київської міської ради М. Буділов

І. Картавий

ПОГОДЖЕНО:

Постійна комісія Київської міської ради
з питань екологічної політики

Голова К. Яловий

Секретар О. Новіков

10.10.2018

Постійна комісія Київської міської ради
з питань містобудування, архітектури
та землекористування

Голова О. Міщенко

Секретар І. Картавий

Начальник управління
правового забезпечення діяльності
Київської міської ради В. Слончак

Правовий висновок
від 26.10.2018 № 08/230-2057

Додаток
до рішення Київської міської ради
_____ № _____

План-схема земельної ділянки, якій надається статус скверу

Адреса земельної ділянки – м. Київ, Деснянський район, вул. Маршала Жукова, 4

Площа земельної ділянки – 0,4997 га

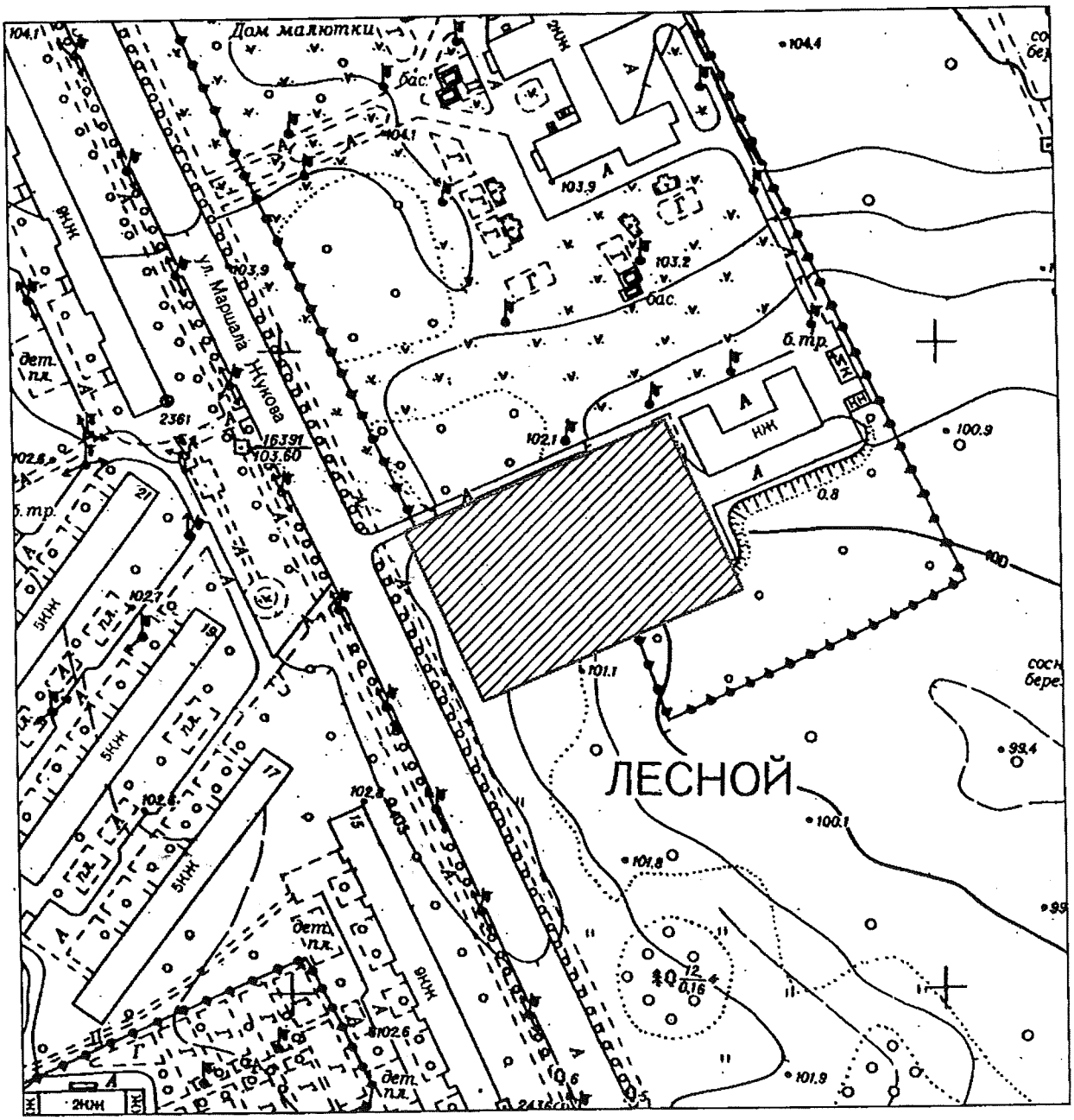

Київський міський голова В. Кличко

ПОЯСНЮВАЛЬНА ЗАПИСКА
до проекту рішення Київської міської ради «Про надання статусу скверу земельній ділянці на вул. Маршала Жукова, 4 у Деснянському районі м. Києва»

1. Обґрунтування необхідності ухвалення рішення

Проект рішення «Про надання статусу скверу земельній ділянці на вул. Маршала Жукова, 4 у Деснянському районі м. Києва» підготовлено на численні прохання мешканців Деснянського району м. Києва, які відстоюють своє гарантоване статтею 50 Конституції України право на безпечне для життя та здоров'я навколишнє природне середовище, а також з метою здійснення належного благоустрою, збереження зелених насаджень та озеленених територій.

У листі Департаменту земельних ресурсів від 29.09.2017 № 057023-17221 (додається) зазначається, що відповідно до витягу з Державного реєстру речових прав на нерухоме майно про реєстрацію права власності від 23.12.2014 № 31457243 зареєстровано право комунальної власності за територіальною громадою в особі Київської міської ради на вказану земельну ділянку (кадастровий номер 8000000000:62:098:0009) площею 0,4997 га.

Враховуючу вищевикладене, є пропозиція надати цій ділянці статус озеленених територій загального користування – скверу.

2. Цілі та завдання ухвалення рішення

Цілями та завданнями ухвалення даного проекту рішення є врахування інтересів мешканців Деснянського району м. Києва та влаштування скверу на земельній ділянці площею 0,4997 га на вул. Маршала Жукова, 4 у Деснянському районі м. Києва, а також розвиток зелених зон міста та збереження рекреаційної функції даної земельної ділянки.

3. Загальна характеристика та основні положення проекту рішення

Проект рішення передбачає:

- надання земельній ділянці площею 0,4997 га на вул. Маршала Жукова, 4 у Деснянському районі м. Києва статус скверу;

- доручення Київському комунальному об'єднанню зеленого будівництва та експлуатації зелених насаджень міста «Київзеленбуд» здійснити організаційно-правові заходи щодо оформлення права постійного користування вищевказаною земельною ділянкою, у місячний термін з дня набрання чинності рішенням про надання земельної ділянки у користування вжити заходів щодо державної реєстрації права користування вищезазначеною земельною ділянкою та здійснити організаційно-правові заходи щодо благоустрою вищенаведеної земельної ділянки;

- внесення змін до Програми комплексного розвитку зеленої зони міста Києва до 2010 року та концепції формування зелених насаджень в центральній частині міста, затверджених рішенням Київської міської ради від 19.07.2005 № 806/3381 та продовжених на період до 2015 року рішенням Київської міської ради від 27.11.2009 № 714/2783 та до 31.12.2017 рішенням Київської міської ради від 07.07.2016 № 572/572, включивши до переліку озеленених територій

загального користування міста Києва, що відповідають типологічним ознакам та планувальним вимогам (таблиця № 2), вищевказану земельну ділянку;

- доручення виконавчому органу Київської міської ради (Київській міській державній адміністрації) вирішити в установленому порядку питання щодо фінансування заходів, передбачених пунктом 2 цього рішення;

- офіційне оприлюднення цього рішення в газеті Київської міської ради «Хрещатик»;

- покладення контролю за виконанням цього рішення на постійну комісію Київської міської ради з питань екологічної політикита на постійну комісію Київської міської ради з питань містобудування, архітектури та землекористування.

4. Стан нормативно-правової бази у даній сфері правового регулювання

Дана сфера суспільних відносин врегульована статтями 19, 50, 51, 186 Земельного кодексу України, Законом України «Про державну реєстрацію речових прав на нерухоме майно та їх обтяжень», пунктами 34, 37 частини першої статті 26 Законом України «Про місцеве самоврядування в Україні», Правилами утримання зелених насаджень у населених пунктах України, затверджених наказом Міністерства будівництва, архітектури та житлово-комунального господарства України від 10.04.2006 № 105, рішенням Київської міської ради від 06.07.2017 № 738/2900 «Про заходи, спрямовані на збереження територій зелених зон міста Києва».

5. Фінансово-економічне обґрунтування

Виконання даного проекту рішення не передбачає додаткове витрачання коштів місцевого бюджету. Реалізація цього проекту рішення здійснюється в межах бюджетного фінансування КО «Київзеленбуд».

6. Прогноз соціально-економічних та інших наслідків ухвалення проекту рішення

Ухвалення даного проекту рішення дозволить унеможливити забудову земельної ділянки площею 0,4997 га на вул. Маршала Жукова, 4 у Деснянському районі м. Києва, допоможе зберегти рекреаційну зону в житловій частині м. Києва з її зеленими насадженнями, створить місце відпочинку для туристів та мешканців прилеглих територій.

7. Суб'єкти подання проекту рішення

Суб'єктами подання даного проекту рішення є депутати Київської міської ради VIII скликання, члени депутатської фракції «Всеукраїнське об'єднання «Свобода» у Київській міській раді Буділов Михайло Михайлович та Картавий Іван Леонідович.

8. Доповідач на пленарному засіданні

Доповідач на пленарному засіданні сесії Київської міської ради – депутат Київської міської ради VIII скликання, член депутатської фракції

«Всеукраїнське об'єднання «Свобода» у Київській міській раді Буділов Михайло Михайлович.

Відповідальний за супроводження проекту рішення – керівник громадської приймальні депутата Київської міської ради VIII скликання Буділова М. М. Стукота Сергій Анатолійович (тел. 093-273-80-25).

Депутат Київської міської ради **Михайло Буділов**

ПОРІВНЯЛЬНА ТАБЛИЦЯ
до проекту рішення Київської міської ради «Про надання статусу скверу земельній ділянці на вул. Маршала Жукова, 4 у Деснянському районі м. Києва»

Зміст положення (норми) рішення Київської міської ради від 19 липня 2005 року № 806/3381				Зміст положення (норми) проекту рішення			
	Сквери				*Сквери*		
14	Вздовж просп. Маяковського (від вул. Драйзера до вул. Сабурова)	4,86	2 ділянки	14	Вздовж просп. Маяковського (від вул. Драйзера до вул. Сабурова)	4,86	2 ділянки
15	Вздовж вул. Сабурова, 2-10	2,02		15	Вздовж вул. Сабурова, 2-10	2,02	
16	Біля лікарні швидкої допомоги	0,28		16	Біля лікарні швидкої допомоги	0,28	
17	Біля НДІ комунальної гігієни	1,95		17	Біля НДІ комунальної гігієни	1,95	
18	По вул. Мілютенка	2,74		18	По вул. Мілютенка	2,74	
19	Біля к-ру "Росія"	2,12	у т. ч. 0,78 га - кінотеатр	19	Біля к-ру "Росія"	2,12	у т. ч. 0,78 га - кінотеатр
20	На розі вулиць Драйзера і Бальзака	1,11		20	На розі вулиць Драйзера і Бальзака	1,11	
21	В сел. Биківня	0,09		21	В сел. Биківня	0,09	
22	Біля КТЕУ	0,3		22	Біля КТЕУ	0,3	
23	По вул. Електротехнічній, 26	0,85		23	По вул. Електротехнічній, 26	0,85	
24	По вул. Жукова, 4	0,64	у т. ч. культова споруда	24	По вул. Жукова, 4	0,64	у т. ч. культова споруда
25	По просп. Лісовому (торговий центр)	0,49		25	По просп. Лісовому (торговий центр)	0,49	
26	На розі вул. Братиславської і просп. Лісового	0,64		26	На розі вул. Братиславської і просп. Лісового	0,64	
27	По вул. Жукова, 29	0,26		27	По вул. Жукова, 29	0,26	
28	Біля універсаму "Фестивальний"	0,27		28	Біля універсаму "Фестивальний"	0,27	
29	По вул. Ніколаєва, 7	0,72		29	По вул. Ніколаєва, 7	0,72	
30	По вул. Ніколаєва, 11	0,24		30	По вул. Ніколаєва, 11	0,24	
				31	**По вул. Маршала Жукова, 4**	**0,4997**	
Разом:		*19,58*		***Разом:***		***20,08***	

Депутат Київської міської ради **Михайло Буділов**

ВИКОНАВЧИЙ ОРГАН КИЇВСЬКОЇ МІСЬКОЇ РАДИ
(КИЇВСЬКА МІСЬКА ДЕРЖАВНА АДМІНІСТРАЦІЯ)

ДЕПАРТАМЕНТ ЗЕМЕЛЬНИХ РЕСУРСІВ

вул. Хрещатик, 32-а, м. Київ, 01601, тел. (044) 279-58-72, ф. (044) 288-07-57,
КБУ"Контактний центр міста Києва"(044) 15-51, E-mail: dzr@kievcity.gov.ua Код ЄДРПОУ 26199097

29.09.2017 № 057023-17221
на № 08/279/08/017/1254 від 15.09.2017

Депутатові
Київської міської ради
Буділову М.М.
вул. Хрещатик, 36 , м. Київ

Шановний Михайле Михайловичу!

Департаментом земельних ресурсів виконавчого органу Київської міської ради (Київської міської державної адміністрації) розглянуто Ваше депутатське звернення від 15.09.2017 № 08/279/08/017/1254 про надання інформації щодо земельної ділянки на вул. вул. Маршала Жукова, 4 у Деснянському районі м.Києва (згідно схеми) та можливості надання їй статусу скверу.

Повідомляємо, що відповідно до витягу з Державного реєстру речових прав на нерухоме майно про реєстрацію права власності від 23.12.2014 № 31457243 зареєстровано право комунальної власності за територіальною громадою в особі Київської міської ради на вказану земельну ділянку (кадастровий номер 8000000000:62:098:0009) площею 0,4996 га.

Департаментом земельних ресурсів опрацьовується питання продажу вказаної земельної ділянки площею 0,4997 га на земельних торгах (аукціоні) для будівництва, експлуатації та обслуговування багатофункціонального об'єкту рекреації (справа Є-1296) з метою поповнення бюджету міста Києва.

Зважаючи на викладене, Департамент земельних ресурсів заперечує проти розгляду питання надання статусу скверу земельній ділянці на вул. Маршала Жукова, 4 у Деснянському районі м.Києва (згідно схеми).

З повагою
Директор О.Поліщук

О.Пшеничний
2797119

на вх. № 057/15301

78.

08/231-3584/ПР
16.10.2018

КИЇВСЬКА МІСЬКА РАДА

VI СЕСІЯ VIII СКЛИКАННЯ

РІШЕННЯ

проект

_____№_____

Про визнання таким, що втратило чинність рішення Київської міської ради від 25 березня 2010 року № 435/3873 «Про визначення виконавця послуг з вивезення побутових відходів»

Відповідно до законів України «Про місцеве самоврядування в Україні», «Про відходи», «Про столицю України – місто – герой Київ», постанови Кабінету Міністрів України від 16 листопада 2011 року № 1173 «Питання надання послуг з вивезення побутових відходів», враховуючи розпорядження виконавчого органу Київської міської ради (Київської міської державної адміністрації) від 08 грудня 2017 року № 1589 «Про введення в дію рішення конкурсної комісії з визначення виконавця послуг з вивезення побутових відходів на території міста Києва», Київська міська рада,

ВИРІШИЛА:

1. Визнати таким, що втратило чинність, рішення Київської міської ради від 25 березня 2010 року № 435/3873 «Про визначення виконавця послуг з вивезення побутових відходів».

2. Контроль за виконанням цього рішення покласти на постійну комісію Київради з питань житлово-комунального господарства та паливно-енергетичного комплексу.

Київський міський голова Віталій КЛИЧКО

Подання:

Заступник голови Київської міської державної адміністрації — П. Пантелеєв

Директор Департаменту житлово-комунальної інфраструктури — Д. Науменко

Начальник юридичного відділу — О. Басурова

Погоджено:

Перший заступник голови Київської міської державної адміністрації — М. Поворозник

Начальник управління екології та природних ресурсів — А. Мальований

Директор Департаменту промисловості та розвитку підприємництва — А. Мельничук

Виконувач обов'язків керівника апарату — Л. Верес

Заступник керівника апарату – начальник юридичного управління — Л. Верес

Голова постійної комісії Київської міської ради з питань житлово-комунального господарства та паливно-енергетичного комплексу — В. Бондаренко

Секретар постійної комісії Київської міської ради з питань житлово-комунального господарства та паливно-енергетичного комплексу — О. Костюшко

Голова постійної комісії Київської міської ради з питань торгівлі, підприємництва та регуляторної політики — О. Бродський

Секретар постійної комісії Київської міської ради з питань торгівлі, підприємництва та регуляторної політики — О. Овраменко

Голова постійної комісії Київської міської ради з питань екологічної політики — К. Яловий

Секретар постійної комісії Київської міської ради з питань екологічної політики — О. Новіков

Начальник управління правового забезпечення діяльності Київської міської ради — В. Слончак

ПОЯСНЮВАЛЬНА ЗАПИСКА
до проекту рішення Київської міської ради
«Про визнання таким, що втратило чинність рішення
Київської міської ради від 25 березня 2010 року № 435/3873
«Про визначення виконавця послуг з вивезення побутових відходів»

1. Обґрунтування необхідності прийняття рішення.

Проект рішення Київської міської ради підготовлено відповідно до законів України «Про місцеве самоврядування в Україні», «Про відходи», «Про столицю України – місто - герой Київ», постанови Кабінету Міністрів України від 16 листопада 2011 року № 1173 «Питання надання послуг з вивезення побутових відходів» та на виконання рішення адміністративної колегії Київського міського територіального відділення Антимонопольного комітету України від 19 вересня 2013 року № 54/01-П у справі № 91-01/07.13 «Про визнання вчинення порушення законодавства про захист економічної конкуренції».

Відповідно до Порядку проведення конкурсу на надання послуг з вивезення побутових відходів, затвердженого постановою Кабінету Міністрів України від 16 листопада 2011 року № 1173 «Питання надання послуг з вивезення побутових відходів», та розпорядження виконавчого органу Київської міської ради (Київської міської державної адміністрації) від 26 липня 2016 року № 606 «Про утворення конкурсної комісії з визначення виконавця послуг з вивезення побутових відходів на території міста Києва» (із змінами) у грудні 2017 року проведено конкурс на визначення виконавця послуг з вивезення побутових відходів на території міста Києва (за 10 лотами у межах адміністративних районів міста). За результатами такого конкурсу шляхом відкритого голосування конкурсною комісією прийнято рішення про визначення виконавцем послуг в кожному з 10 районів міста комунального підприємства виконавчого органу Київської міської ради (Київської міської державної адміністрації) «Київкомунсервіс» (КП «Київкомунсервіс»).

Відповідно до розпорядження виконавчого органу Київської міської ради (Київської місткої державної адміністрації) від 08 грудня 2017 року № 1589 «Про введення в дію рішення конкурсної комісії про визначення виконавця послуг з вивезення побутових відходів на території міста Києва» та на виконання рішення Київської міської ради від 14.12.2017 № 697/3704 «Про деякі питання щодо поводження з побутовими відходами на території міста Києва» введено в дію таке рішення конкурсної комісії (протокол засідання конкурсної комісії від 04.12.2017 № 006/17) та визначено КП «Київкомунсервіс» виконавцем послуг з вивезення побутових відходів на території усіх 10 адміністративних районів міста.

2. Мета і шляхи її досягнення.

Метою прийняття цього рішення є виконання рішення адміністративної колегії Київського міського територіального відділення Антимонопольного комітету України від 19 вересня 2013 року № 54/01-П у справі № 91-01/07.13

«Про визнання вчинення порушення законодавства про захист економічної конкуренції», що стане можливим шляхом визнання таким, що втратило чинність рішення Київської міської ради від 25 березня 2010 року № 435/3873 «Про визначення виконавця послуг з вивезення побутових відходів».

3. Правові аспекти.

а) Закон України «Про місцеве самоврядування в Україні»;

б) Закон України «Про відходи»;

в) Закон України «Про столицю – місто – герой Київ»;

г) постанова Кабінету Міністрів України від 16 листопада 2011 року № 1173 «Питання надання послуг з вивезення побутових відходів»;

4. Фінансово-економічне обґрунтування

Реалізація проекту рішення не потребує додаткових матеріальних і фінансових витрат.

5. Позиція заінтересованих органів

Проект рішення буде погоджено з усіма заінтересованими органами у встановленому порядку.

6. Регіональний аспект

Проект рішення не впливає на розвиток адміністративно-територіальних одиниць.

7. Громадське обговорення

Проект розпорядження не потребує громадського обговорення.

8. Прогноз результатів

Прийняття запропонованого рішення дозволить виконати рішення адміністративної колегії Київського міського територіального відділення Антимонопольного комітету України від 19 вересня 2012 року № 54/01-П у справі № 91-01/07.13 «Про визнання вчинення порушення законодавства про захист економічної конкуренції», оскільки проведено конкурс на визначення виконавця послуг з вивезення побутових відходів на території міста Києва.

Доповідачі на пленарному засіданні Київської міської ради:
заступник голови Київської міської державної адміністрації П. Пантелеєв;
директор Департаменту житлово-комунальної інфраструктури Д. Науменко

Заступник голови Київської
міської державної адміністрації П. Пантелеєв

Директор Департаменту житлово-
комунальної інфраструктури Д. Науменко

Розробник проекту рішення Київської міської ради «Про визнання таким, що втратило чинність рішення Київської міської ради від 25 березня 2010 року № 435/3873 «Про визначення виконавця послуг з вивезення побутових відходів»

Департамент житлово-комунальної інфраструктури виконавчого органу Київської міської ради (Київської міської державної адміністрації), вул. В. Житомирська, 15-А, тел./факс 272-29-21.

Особа, відповідальна за супроводження: Жилка Марина Вячеславівна – начальник відділу санітарної очистки та інженерного захисту території управління контролю експлуатації житлово-комунальної інфраструктури, тел. 235-92-36, 068-119-52-59.

КИЇВСЬКА МІСЬКА РАДА

V СЕСІЯ VI СКЛИКАННЯ

РІШЕННЯ

25.03.2010 № 435/3873

Про визначення виконавця послуг з вивезення побутових відходів

Керуючись законом України "Про столицю України - місто-герой Київ", постановою Кабінету Міністрів України від 10.12.08 № 1070 «Про затвердження Правил надання послуг з вивезення побутових відходів», відповідно до «Положення про виконавця послуг з вивезення побутових відходів», затвердженого рішенням Київської міської ради від 24.12.09 № 903/2972 «Про внесення змін до рішень Київської міської ради від 08.11.07 № 1159/3992 «Про затвердження Переліку житлово-комунальних послуг у житловому фонді м. Києва, право на здійснення яких виборюється на конкурсних засадах» та від 30.10.08 № 582/582 «Про впорядкування діяльності у сфері поводження з побутовими відходами (крім токсичних та особливо небезпечних) у м. Києві», Київська міська рада

ВИРІШИЛА:

1. Призначити виконавцем послуг з вивезення відходів у м. Києві комунальне підприємство «Київкомунсервіс».

2. Контроль за виконанням цього рішення покласти на постійну комісію Київради з питань житлово-комунального господарства та паливно-енергетичного комплексу.

Київський міський голова Л.Черновецький

КИЇВСЬКА МІСЬКА РАДА СЕКРЕТАРІАТ УКРАЇНА

АНТИМОНОПОЛЬНИЙ КОМІТЕТ УКРАЇНИ
КИЇВСЬКЕ МІСЬКЕ ТЕРИТОРІАЛЬНЕ ВІДДІЛЕННЯ

вул. Хрещатик, 50-б, м. Київ-1, 01001, т/ф: 235-50-09, E-mail: tv.kv@amcu.gov.ua

20.09.13 № 26-01/8616

Київська міська рада

вул. Хрещатик, 36
м. Київ, 01001

Про направлення копії рішення

Надсилаємо для виконання рішення адміністративної колегії Київського міського територіального відділення Антимонопольного комітету України від 09.09.2013 № 54/01-Д у справі № 91-01/07.13 про порушення законодавства про захист економічної конкуренції.

Рішення підлягає виконанню у чотирьохмісячний строк з дня його отримання.

Про виконання Рішення повідомити Відділення у 5-ти денний строк з дня його виконання.

Рішення може бути оскаржене до Господарського суду м. Києва у двомісячний строк з дня одержання рішення.

Додаток на 6 арк. в 1 прим.

Голова Відділення С. Толчин

Заустинська Ю.А.
235 86 80

АНТИМОНОПОЛЬНИЙ КОМІТЕТ УКРАЇНИ
КИЇВСЬКЕ МІСЬКЕ ТЕРИТОРІАЛЬНЕ ВІДДІЛЕННЯ

РІШЕННЯ
АДМІНІСТРАТИВНОЇ КОЛЕГІЇ

19.09.13 № 54/01-Т

Справа № 91-01/07.13

м. Київ

Про визнання вчинення порушення
законодавства про захист економічної
конкуренції

Адміністративна колегія Київського міського територіального відділення Антимонопольного комітету України, розглянувши матеріали справи № 91-01/07.13 про порушення Київською міською радою законодавства про захист економічної конкуренції та подання Першого відділу досліджень та розслідувань з попередніми висновками від 15.08.2013 № 245,

ВСТАНОВИЛА:

Київським міським територіальним відділенням Антимонопольного комітету України (далі - Відділення) на виконання доручення Антимонопольного комітету України від 02.04.2013 № 13-01/142 до Указу Президента України від 12.03.2013 № 128/2013 "Про національний план дій на 2013 рік щодо впровадження Програми економічних реформ на 2010-2014 роки "Заможне суспільство, конкурентоспроможна економіка, ефективна держава" проводиться дослідження на ринках у сферах поводження з побутовими відходами, зокрема, збору, вивезення, перероблення та захоронення побутових відходів у м. Києві.

У ході проведення дослідження Відділенням направлено до виконавчого органу Київської міської ради (Київської міської державної адміністрації) (далі - КМДА) запит від 09.04.2013 № 26-01/1311 про надання інформації щодо визначення виконавця послуг з вивезення побутових відходів у м. Києві.

За результатами аналізу інформації, наданої Департаментом житлово-комунальної інфраструктури КМДА (лист від 17.05.2013 вх. № 1731), з'ясовано, що Київською міською радою не проводилися конкурси на визначення виконавця послуг з вивезення побутових відходів у м. Києві.

Натомість, Київська міська рада рішенням від 25.03.2010 № 435/387 "Про визначення виконавця послуг з вивезення побутових відходів" (далі – Рішення) призначила виконавцем послуг з вивезення побутових відходів у м. Києві Комунальне підприємство виконавчого органу Київської міської ради (Київської міської державної адміністрації) "Київкомунсервіс" (далі – КП "Київкомунсервіс") без проведення конкурсу.

Завідувач загального сектору
Ержинський С.В.
19.09.13

Разом з тим, частиною другою статті 19 Конституції України передбачено, що органи місцевого самоврядування, їх посадові особи зобов'язані діяти лише на підставі, в межах повноважень та у спосіб, що передбачені Конституцією та законами України

Відповідно до частини четвертої статті 20 Закону України "Про Антимонопольний комітет України", органи влади, органи місцевого самоврядування, органи адміністративно-господарського управління та контролю зобов'язані погоджувати з Антимонопольним Комітетом, його територіальними відділеннями проекти нормативно-правових актів та інших рішень, які можуть вплинути на конкуренцію, зокрема, щодо створення суб'єктів господарювання, встановлення і зміни правил їх поведінки на ринку, або такі, що можуть призвести до недопущення, усунення, обмеження чи спотворення конкуренції на відповідних ринках.

Положенням про порядок погодження з органами Антимонопольного комітету України рішень органів влади, органів адміністративно-господарського управління та контролю, органів місцевого самоврядування щодо демонополізації економіки, розвитку конкуренції та антимонопольного регулювання, затвердженим розпорядженням Антимонопольного комітету України від 01.04.1994 № 4-р, зареєстрованим у Міністерстві юстиції України 20.04.1994 за № 78/287, визначено порядок обов'язкового погодження з Комітетом та його територіальними відділеннями рішень органів влади, органів адміністративно-господарського управління та контролю, органів місцевого самоврядування щодо демонополізації економіки, розвитку конкуренції та антимонопольного регулювання.

Проаналізувавши Рішення № 903/2972 Відділенням з'ясовано, що воно мало бути обов'язково погоджене з органами Комітету як таке, що може вплинути на конкуренцію на відповідному ринку. Разом з тим, зазначене рішення з органами Комітету у встановленому порядку погоджено не було.

По-перше, Рішення № 903/2972 суперечить положенням Закону України "Про відходи" (із змінами).

Відповідно до статті 35-1 Закону України "Про відходи" (із змінами), збирання та вивезення побутових відходів у межах певної території здійснюються юридичною особою, яка уповноважена на це органом місцевого самоврядування на конкурсних засадах у порядку, встановленому Кабінетом Міністрів України, спеціально обладнаними для цього транспортними засобами.

Згідно з Правилами надання послуг з вивезення побутових відходів, затвердженими постановою Кабінету Міністрів України від 10.12.2008 № 1070 (із змінами), виконавець послуг з вивезення побутових відходів визначається на конкурсних засадах у порядку, встановленому Кабінетом Міністрів України.

Отже, законодавством передбачено, що збирання та вивезення побутових відходів у межах певної території здійснюється юридичною особою, яка уповноважена на це органом місцевого самоврядування на конкурсних засадах.

Порядок проведення конкурсу на надання послуг з вивезення побутових відходів затверджений постановою Кабінету Міністрів України "Питання надання послуг з вивезення побутових відходів" від 16.11.2011 № 1173 (далі – Порядок проведення конкурсу).

По-друге, Рішення № 903/2972 не відповідає Закону України "Про захист економічної конкуренції".

Згідно з оригіналом
Завідувач загального сектору
ГУРЖИНСЬКИЙ С.В.
19.09.2013

Так, частиною другою статті 4 цього закону передбачається, що органи місцевого самоврядування зобов'язані сприяти розвитку конкуренції та не вчиняти будь-яких неправомірних дій, які можуть мати негативний вплив на конкуренцію.

Згідно з частиною першою статті 15 Закону України "Про захист економічної конкуренції", антиконкурентними діями органів місцевого самоврядування визнається, зокрема, прийняття будь-яких актів (рішень, наказів, розпоряджень, постанов тощо), які призвели або можуть призвести до недопущення, усунення, обмеження або спотворення конкуренції.

Відтак, пунктом 55 частини першої статті 26 Закону України "Про місцеве самоврядування" визначено, що виключна компетенція сільських, селищних, міських рад визначати на конкурсних засадах юридичних осіб, які здійснюють у межах певної території збирання та перевезення побутових відходів спеціально обладнаними для цього транспортними засобами.

Відповідно до пункту 2.1 Положення, виконавець послуг призначається рішенням Київської міської ради з числа підприємств комунальної форми власності, діяльність яких у сфері поводження з відходами передбачена Статутом підприємства, який може забезпечити виконання обов'язків, визначених у частині другій статті 21 Закону України "Про житлово-комунальні послуги".

Слід зазначити, що пунктом 3 Порядку проведення конкурсу передбачено, що учасниками конкурсу можуть бути суб'єкти господарювання:

- установчими документами яких передбачено провадження діяльності у сфері поводження з побутовими відходами;
- які можуть забезпечити виконання обов'язків, визначених у частині другій статті 21 Закону України "Про житлово-комунальні послуги".

Разом з тим, у підпункті 4 пункту 5 Порядку проведення конкурсу визначено кваліфікаційні вимоги до учасників конкурсу, а саме:

- наявність матеріально-технічної бази;
- вартість надання послуг;
- досвід роботи з надання послуг з вивезення побутових відходів;
- наявність та кількість працівників відповідної кваліфікації;
- наявність ліцензії на провадження господарської діяльності із збирання і заготівлі окремих видів відходів як вторинної сировини (у разі проведення конкурсу з визначення виконавця послуг з вивезення вторинної сировини, що утворилася в результаті роздільного збирання побутових відходів).

Тобто, учасниками конкурсу можуть бути суб'єкти господарювання, які відповідають кваліфікаційним вимогам, які передбачені Порядком проведення конкурсу, незалежно від форми власності.

За таких обставин, затвердження Рішенням № 903/2972 Положення відповідно до якого, виконавець послуг призначається рішенням Київської міської ради з числа підприємств комунальної форми власності без проведення конкурсу, як це передбачено Порядком проведення конкурсу, може призвести до обмеження конкуренції.

Таким чином, дії Київської міської ради, які полягають у прийнятті рішення від 24.12.2009 № 903/2972 "Про внесення змін до рішень Київської міської ради від 08.11.2007 № 1159/3992 "Про затвердження переліку житлово-комунальних послуг у житловому фонді м. Києва, право на здійснення яких виборюється на конкурсних засадах" та від 30.10.2008 № 582/582 "Про впорядкування діяльності у сфері поводження з побутовими відходами (крім токсичних та особливо небезпечних)

Завідувач загального сектору
СУРЖИНСЬКИЙ С.В.
19.09.2013

кількість відходів, залучених ним до повторного використання; кількість відходів, які використовуються як вторинна сировина; кількість відходів, які відправляються на захоронення, тощо.

Водночас, підпунктом 4 пункту 5 Порядку затверджений вичерпний перелік критерій відповідності конкурсних пропозицій кваліфікаційним вимогам, одним з яких є вартість надання послуг з вивезення побутових відходів.

Ко́нкурс (лат. concursus) — змагання, яке дає змогу виявити найгідніших із його учасників або найкраще з того, що надіслане на огляд.

Відповідно до абзацу другого статті 1 Закону України "Про захист економічної конкуренції" економічна конкуренція (конкуренція) - це змагання між суб'єктами господарювання з метою здобуття завдяки власним досягненням переваг над іншими суб'єктами господарювання, внаслідок чого споживачі, суб'єкти господарювання мають можливість вибирати між кількома продавцями, покупцями, а окремий суб'єкт господарювання не може визначати умови обороту товарів на ринку.

Отже, оскільки Київська міська рада не проводила конкурси на визначення виконавців послуг з вивезення побутових відходів у м. Києві, не відбулося змагання претендентів, зокрема щодо висунення конкурентних пропозицій стосовно вартості вивезення побутових відходів тощо, внаслідок чого споживачі-мешканці м. Києва могли не отримати найбільш якісну послугу по конкурентній ціні.

За таких умов, призначення КП "Київкомунсервіс" виконавцем послуг з вивезення побутових відходів у м. Києві рішенням Київської міської ради від 25.03.2010 № 435/387 "Про визначення виконавця послуг з вивезення побутових відходів", без проведення конкурсу, може призвести до *недопущення* конкуренції.

За результатами збирання та аналізу доказів у справі № 91-01/07.13 Відділенням складено подання з попередніми висновками від 15.08.2013 № 245 (далі - Подання) копію якого листом від 16.08.2013 № 26-01/3169 було направлено на адресу Київської міської ради.

Київська міська рада за результатами розгляду Подання, листом від 13.09.2013 № 058/10-7364 (вх. № 3482 від 12.09.2013) повідомила Відділення про наступне: " … з метою недопущення екологічної катастрофи, яку може спричинити зупинення вивезення відходів у зв'язку з невизначеністю з виконавцями цих послуг, конкурси з визначення виконавців послуг у відповідності до вимог Закону України "Про відходи" проводитимуться одразу після розроблення змін до Положення про виконавця послуг з вивезення побутових відходів та Положення про порядок проведення конкурсів з визначення підприємств - перевізників твердих побутових відходів (крім токсичних та особливо небезпечних) в зонах обслуговування м. Києва, затверджених рішенням Київської міської ради від 24.12.2009 № 903/2972, які не відповідають вимогам статті 35^1 Закону України "Про відходи", та затвердження їх відповідним рішенням Київради …".

Таким чином, дії Київської міської ради, які полягали у прийнятті рішення від 25.03.2010 № 435/387 "Про визначення виконавця послуг з вивезення побутових відходів", є порушенням законодавства про захист економічної конкуренції, передбаченим пунктом 3 статті 50 та частиною першою статті 15 Закону України "Про захист економічної конкуренції", у вигляді антиконкурентних дій органу місцевого самоврядування, які полягають у прийнятті рішення, що може призвести до недопущення конкуренції.

На підставі наведеного, керуючись статтями 7, 12^1, 14 Закону України "Про Антимонопольний комітет України", статтями 48, 50 Закону України

Завідувач загального сектору
СУРЖИНСЬКИЙ С.В.
19.09 2013

Житлові масиви і внутрішньодворові території, дороги загального користування та інші об'єкти благоустрою населених пунктів обладнуються контейнерними майданчиками, урнами для побутових відходів.

Разом з тим, Постановою Кабінету Міністрів України "Питання надання послуг з вивезення побутових відходів" від 16.11.2011 № 1173 затверджено Порядок проведення конкурсу на надання послуг з вивезення побутових відходів (далі – Порядок проведення конкурсу).

Пунктом 3 Порядку проведення конкурсу, передбачено, що учасниками конкурсу можуть бути суб'єкти господарювання:

- установчими документами яких передбачено провадження діяльності у сфері поводження з побутовими відходами;
- які можуть забезпечити виконання обов'язків, визначених у частині другій статті 21 Закону України "Про житлово-комунальні послуги".

Крім того, у підпункті 4 пункту 5 Порядку проведення конкурсу зазначено кваліфікаційні вимоги до учасників конкурсу, а саме:

- наявність матеріально-технічної бази;
- вартість надання послуг;
- досвід роботи з надання послуг з вивезення побутових відходів;
- наявність та кількість працівників відповідної кваліфікації;
- наявність ліцензії на провадження господарської діяльності із збирання і заготівлі окремих видів відходів як вторинної сировини (у разі проведення конкурсу з визначення виконавця послуг з вивезення вторинної сировини, що утворилася в результаті роздільного збирання побутових відходів).

Рішення Київської міської ради від 25.03.2010 № 435/387 не відповідає також Закону України "Про захист економічної конкуренції".

Так, частиною другою статті 4 цього закону передбачається, що органи місцевого самоврядування зобов'язані сприяти розвитку конкуренції та не вчиняти будь-яких неправомірних дій, які можуть мати негативний вплив на конкуренцію.

Згідно з частиною першою статті 15 Закону України "Про захист економічної конкуренції", антиконкурентними діями органів місцевого самоврядування визнається, зокрема, прийняття будь-яких актів (рішень, наказів, розпоряджень, постанов тощо), які призвели або можуть призвести до недопущення, усунення, обмеження або спотворення конкуренції.

Пунктом 55 частини першої статті 26 Закону України "Про місцеве самоврядування", передбачено, що виключна компетенція сільських, селищних, міських рад визначати на конкурсних засадах юридичних осіб, які здійснюють у межах певної території збирання та перевезення побутових відходів спеціально обладнаними для цього транспортними засобами.

Виходячи з вищенаведеного, визначення виконавця послуг з вивезення побутових відходів у м. Києві можливе лише за результатами конкурсу. Пунктом 28 Порядку проведення конкурсу визначено, зокрема, що:

Переможцем конкурсу визначається його учасник, що відповідає кваліфікаційним вимогам, може забезпечити надання послуг відповідної кількості та якості, конкурсна пропозиція якого визнана найкращою за результатами оцінки.

Перевага надається тому учасникові конкурсу, що подав конкурсній комісії проект або затверджену інвестиційну програму (програму капітальних витрат) розвитку підприємства, яка повинна включати заходи щодо впровадження роздільного збирання твердих побутових відходів, а також інформацію про

Згідно з оригіналом
Завідувач загального сектору
Сергуржинський С.В.
19.09 2013

у м. Києві", є порушенням законодавства про захист економічної конкуренції, передбаченим пунктом 3 статті 50 та частиною першою статті 15 Закону України "Про захист економічної конкуренції", у вигляді антиконкурентних дій органу місцевого самоврядування, які полягають у прийнятті рішення, що може призвести до обмеження конкуренції.

Згідно з пунктом 2.2 Положення, виконавець послуг надає послуги з вивезення побутових відходів виключно на договірних засадах відповідно до типового договору про надання житлово-комунальних послуг, затвердженого Кабінетом Міністрів України або уповноваженим ним органом, на певній території (зонах обслуговування), розмір якої визначається районними в м. Києві державними адміністраціями відповідно їх повноважень, визначених законодавством, але не менше ніж житловий квартал.

Разом з тим, пунктом 3.2 Положення виконавця послуг зобов'язано проводити конкурси з визначення підприємств-перевізників з вивозу побутових відходів (крім токсичних та особливо небезпечних) з зон обслуговування районів у м. Києві згідно Положення про порядок проведення конкурсів з визначення підприємств-перевізників твердих відходів (крім токсичних та особливо небезпечних) в м. Києві.

З наведеного слідує, що відповідно до Положення виконавець послуг здійснює надання послуг з вивезення побутових відходів, при цьому його наділено повноваженнями щодо проведення конкурсів з визначення підприємств-перевізників побутових відходів у м. Києві, які можуть бути його потенційними конкурентами на вказаному ринку.

За таких умов, виконавець послуг може здобути переваги над іншими суб'єктами господарювання не завдяки власним досягненням, що у свою чергу може призвести до спотворення конкуренції.

Таким чином, дії Київської міської ради, які полягають у прийнятті рішення від 24.12.2009 № 903/2972 "Про внесення змін до рішень Київської міської ради від 08.11.2007 № 1159/3992 "Про затвердження переліку житлово-комунальних послуг у житловому фонді м. Києва, право на здійснення яких виборюється на конкурсних засадах" та від 30.10.2008 № 582/582 "Про впорядкування діяльності у сфері поводження з побутовими відходами (крім токсичних та особливо небезпечних) у м. Києві", є порушенням законодавства про захист економічної конкуренції, передбаченим пунктом 3 статті 50 та частиною першою статті 15 Закону України "Про захист економічної конкуренції", у вигляді антиконкурентних дій органу місцевого самоврядування, які полягають у прийнятті рішення, що може призвести до спотворення конкуренції.

За результатами збирання та аналізу доказів у справі № 97-01/07.13 Відділенням складено подання з попередніми висновками від 20.08.2013 № 251 (далі - Подання) копію якого листом від 20.08.2013 № 26-01/3237 було направлено на адресу Київської міської ради.

Київська міська рада за результатами розгляду Подання, листом від 13.09.2013 № 058/10-7364 (вх. № 3491 від 13.09.2013) повідомила Відділення про наступне: "... Щодо розгляду розпорядження Київського міського територіального відділення Антимонопольного комітету України від 26.07.2013 № 140/01 - р про початок розгляду справи про порушення законодавства про захист економічної конкуренції № 97-01/07.13 повідомляємо наступне.

На виконання статті 21 Закону України "Про відходи" 24.12.2009 Київрадою було прийнято рішення № 903/2972, яким було затверджено Положення про

ЗГІДНО З ОРИГІНАЛОМ
Провідний спеціаліст загального сектору
СУРЖИНСЬКИЙ С.В.
19 09 2013

виконавця послуг з вивезення побутових відходів та Положення про порядок проведення конкурсів з визначення підприємств - перевізників твердих побутових відходів (крім токсичних та особливо небезпечних) в зонах обслуговування м. Києва.

Проте, 16.02.2010 набув чинності Закон України "Про внесення змін до деяких законодавчих актів України у сфері поводження з відходами", згідно з яким Закон України "Про відходи" було доповнено статтею 35^1, якою передбачено, що збирання та перевезення побутових відходів у межах певної території здійснюються юридичною особою, яка уповноважена на це органом місцевого самоврядування на конкурсних засадах, спеціально обладнаними для цього транспортними засобами. Орган місцевого самоврядування на конкурсних засадах визначає виконавця послуг з перевезення побутових відходів з певної території населеного пункту.

Враховуючи, що станом на сьогодні Положення про виконавця послуг з вивезення побутових відходів та Положення про порядок проведення конкурсів з визначення підприємств - перевізників твердих побутових відходів (крім токсичних та особливо небезпечних) в зонах обслуговування м. Києва, затверджені рішенням Київської міської ради від 24.12.2009 № 903/2972, не відповідають вимогам статті 35^1 Закону України "Про відходи", у Департаменті житлово-комунальної інфраструктури розробляються зміни до вищевказаних актів, які будуть затверджені відповідним рішенням Київради…" (мовою оригіналу).

На підставі наведеного, керуючись статтями 7, 12^1, 14 Закону України "Про Антимонопольний комітет України", статтями 48, 50 Закону України "Про захист економічної конкуренції", пунктом 11 Положення про територіальне відділення Антимонопольного комітету України, затвердженого розпорядженням Антимонопольного комітету України від 23 лютого 2001 року № 32-р, зареєстрованого у Міністерстві юстиції України 30 березня 2001 року № 291/5482 (із змінами) та пунктом 32 Правил розгляду заяв і справ про порушення законодавства про захист економічної конкуренції (Правила розгляду справ), затверджених розпорядженням Антимонопольного комітету України від 19 квітня 1994 року № 5 та зареєстрованих у Міністерстві юстиції України 6 травня 1994 року за № 90/299 (у редакції розпорядження Антимонопольного комітету України від 29 червня 1998 року № 169-р) (із змінами і доповненнями), адміністративна колегія Київського міського територіального відділення Антимонопольного комітету України,

ПОСТАНОВИЛА:

1. Визнати дії Київської міської ради щодо прийняття рішення від 24.12.2009 № 903/2972 "Про внесення змін до рішень Київської міської ради від 08.11.2007 № 1159/3992 "Про затвердження переліку житлово-комунальних послуг у житловому фонді м. Києва, право на здійснення яких виборюється на конкурсних засадах" та від 30.10.2008 № 582/582 "Про впорядкування діяльності у сфері поводження з побутовими відходами (крім токсичних та особливо небезпечних) у м. Києві", порушенням законодавства про захист економічної конкуренції, передбаченим пунктом 3 статті 50 та частиною першою статті 15 Закону України "Про захист економічної конкуренції", у вигляді антиконкурентних дій органу місцевого самоврядування, які полягають у прийнятті рішення, що може призвести до обмеження конкуренції.

2. Визнати дії Київської міської ради щодо прийняття рішення від 24.12.2009 № 903/2972 "Про внесення змін до рішень Київської міської ради

Згідно з оригіналом
Завідувач загального сектору
СУРЖИНСЬКИЙ С.В.
19.09 2013

від 08.11.2007 № 1159/3992 "Про затвердження переліку житлово-комунальних послуг у житловому фонді м. Києва, право на здійснення яких виборюється на конкурсних засадах" та від 30.10.2008 № 582/582 "Про впорядкування діяльності у сфері поводження з побутовими відходами (крім токсичних та особливо небезпечних) у м. Києві", порушенням законодавства про захист економічної конкуренції, передбаченим пунктом 3 статті 50 та частиною першою статті 15 Закону України "Про захист економічної конкуренції", у вигляді антиконкурентних дій органу місцевого самоврядування, які полягають у прийнятті рішення, що може призвести до спотворення конкуренції

3. Зобов'язати Київську міську раду припинити порушення законодавства про захист економічної конкуренції, викладене у пунктах 1 та 2 резолютивної частини цього рішення, шляхом приведення рішення Київської міської ради від 24.12.2009 № 903/2972 "Про внесення змін до рішень Київської міської ради від 08.11.2007 № 1159/3992 "Про затвердження переліку житлово-комунальних послуг у житловому фонді м. Києва, право на здійснення яких виборюється на конкурсних засадах" та від 30.10.2008 № 582/582 "Про впорядкування діяльності у сфері поводження з побутовими відходами (крім токсичних та особливо небезпечних) у м. Києві" у відповідність до чинного законодавства.

4. Рішення підлягає виконанню у двомісячний строк з дня його отримання.

Згідно з частиною другою статті 56 Закону України "Про захист економічної конкуренції", рішення органів Антимонопольного комітету України, голів його територіальних відділень є обов'язковими до виконання.

Рішення може бути оскаржене до Господарського суду м. Києва у двомісячний строк з дня одержання.

Голова адміністративної колегії С. Толчин

Згідно з оригіналом
Заступник загального сектору
СХРЖИНСЬКИЙ С.В.
19.09.2013

АНТИМОНОПОЛЬНИЙ КОМІТЕТ УКРАЇНИ
КИЇВСЬКЕ МІСЬКЕ ТЕРИТОРІАЛЬНЕ ВІДДІЛЕННЯ

РІШЕННЯ
АДМІНІСТРАТИВНОЇ КОЛЕГІЇ

19.09.13 № 55/01-Л

Справа № 97-01/07.13

м. Київ

Про визнання вчинення порушення законодавства про захист економічної конкуренції

Адміністративна колегія Київського міського територіального відділення Антимонопольного комітету України, розглянувши матеріали справи № 97-01/07.13 про порушення Київською міською радою законодавства про захист економічної конкуренції та подання Першого відділу досліджень та розслідувань з попередніми висновками від 20.08.2013 № 251,

ВСТАНОВИЛА:

Київським міським територіальним відділенням Антимонопольного комітету України (далі - Відділення) на виконання доручення Антимонопольного комітету України від 02.04.2013 № 13-01/142 до Указу Президента України від 12.03.2013 № 128/2013 "Про національний план дій на 2013 рік щодо впровадження Програми економічних реформ на 2010-2014 роки "Заможне суспільство, конкурентоспроможна економіка, ефективна держава" проводиться дослідження на ринках у сферах поводження з побутовими відходами, зокрема, збору, вивезення, перероблення та захоронення побутових відходів у м. Києві.

У ході проведення дослідження Відділенням направлено до виконавчого органу Київської міської ради (Київської міської державної адміністрації) (далі - КМДА) запит від 09.04.2013 № 26-01/1311 про надання інформації щодо визначення виконавця послуг з вивезення побутових відходів у м. Києві.

За результатами аналізу інформації, наданої Департаментом житлово-комунальної інфраструктури КМДА (лист від 17.05.2013 вх. № 1731), з'ясовано, що рішенням Київської міської ради від 24.12.2009 № 903/2972 "Про внесення змін до рішень Київської міської ради від 08.11.2007 № 1159/3992 "Про затвердження переліку житлово-комунальних послуг у житловому фонді м. Києва, право на здійснення яких виборюється на конкурсних засадах" та від 30.10.2008 № 582/582 "Про впорядкування діяльності у сфері поводження з побутовими відходами (крім

Згідно з оригіналом
Завідувач канцелярії
Сургинський С.В.
19.09.2013

токсичних та особливо небезпечних) у м. Києві" (далі – Рішення № 903/2972) затверджено Положення про виконавця послуг з вивезення побутових відходів (далі – Положення) та Положення про порядок проведення конкурсів з визначення підприємств-перевізників твердих відходів.

Антимонопольним комітетом України надано Відділенню доручення від 04.06.2013 № 13-01/26 дослідити дії Київської міської ради на відповідність вимогам законодавства про захист економічної конкуренції на ринках послуг з вивезення побутових відходів у місті Києві, та за результатами проведеного дослідження вжити заходів, передбачених положеннями законодавства про захист економічної конкуренції.

Розпорядженням адміністративної колегії Київського міського територіального відділення Антимонопольного комітету України від 26.07.2013 № 140/01-р розпочато розгляд справи № 97-01/07.13 за ознаками вчинення Київською міською радою порушення законодавства про захист економічної конкуренції, передбаченого пунктом 3 статті 50 та частиною першою статті 15 Закону України "Про захист економічної конкуренції", у вигляді антиконкурентних дій органу місцевого самоврядування, які полягають у прийнятті будь-яких актів (рішень, наказів, розпоряджень, постанов тощо) що може призвести до обмеження та спотворення конкуренції.

У ході збирання та аналізу доказів, направлених на всебічне, повне і об'єктивне з'ясування дійсних обставин справи, встановлено наступне.

Відповідно до Закону України "Про столицю України – місто-герой Київ", місцеве самоврядування у місті Києві здійснюється територіальною громадою міста як безпосередньо, так і через Київську міську раду, районні в місті ради (у разі їх утворення) та їх виконавчі органи.

З метою врахування особливостей функціонування міста Києва як столиці України, на підставі вказаного Закону, Київська міська рада затверджує статут територіальної громади міста Києва.

Відповідно до статті 25 Статуту територіальної громади міста Києва, затвердженого рішенням Київської міської ради "Про Статут територіальної громади міста Києва" від 28.03.2002 № 371/1805, Київська міська рада має власний виконавчий орган, який формується Київською міською радою відповідно до пункту 2 розділу VII Закону України "Про столицю України – місто-герой Київ" і паралельно виконує функції органу державної виконавчої влади, що є особливістю здійснення виконавчої влади в місті Києві. Власний виконавчий орган ради є підзвітним і підконтрольним Київській міській раді, а з питань здійснення ним повноважень органів виконавчої влади – підконтрольним відповідним органам виконавчої влади.

Одночасно Законом України "Про місцеве самоврядування в Україні" визначено, що місцеве самоврядування в Україні - це гарантоване державою право та реальна здатність територіальної громади - жителів села чи добровільного об'єднання у сільську громаду жителів кількох сіл, селища, міста - самостійно або під відповідальність органів та посадових осіб місцевого самоврядування вирішувати питання місцевого значення в межах Конституції і законів України.

Згідно з частиною другою статті 4 Закону України "Про захист економічної конкуренції", органи місцевого самоврядування зобов'язані сприяти розвитку конкуренції та не вчиняти будь-яких неправомірних дій, які можуть мати негативний вплив на конкуренцію.

Згідно з оригіналом
Завідувач загального сектору
Суржинський С. В.
19.09 2013

погоджувати з Антимонопольним Комітетом, його територіальними відділеннями проекти нормативно-правових актів та інших рішень, які можуть вплинути на конкуренцію, зокрема, щодо створення суб'єктів господарювання, встановлення і зміни правил їх поведінки на ринку, або такі, що можуть призвести до недопущення, усунення, обмеження чи спотворення конкуренції на відповідних ринках.

Положенням про порядок погодження з органами Антимонопольного комітету України рішень органів влади, органів адміністративно-господарського управління та контролю, органів місцевого самоврядування щодо демонополізації економіки, розвитку конкуренції та антимонопольного регулювання, затвердженим розпорядженням Антимонопольного комітету України від 01.04.1994 № 4-р, зареєстрованим у Міністерстві юстиції України 20.04.1994 за № 78/287, визначено порядок обов'язкового погодження з Комітетом та його територіальними відділеннями рішень органів влади, органів адміністративно-господарського управління та контролю, органів місцевого самоврядування щодо демонополізації економіки, розвитку конкуренції та антимонопольного регулювання.

Під час розгляду Рішення Відділенням з'ясовано, що воно мало бути обов'язково погоджене з органами Комітету як таке, що може вплинути на конкуренцію на відповідному ринку. Разом з тим, Рішення з органами Комітету у встановленому порядку погоджено не було.

Зазначене Рішення суперечить положенням Закону України "Про відходи" (із змінами).

Так, положеннями статті 35-1 Закону України "Про відходи" визначено, що збирання та вивезення побутових відходів у межах певної території здійснюються юридичною особою, яка уповноважена на це органом місцевого самоврядування **на конкурсних засадах** у порядку, встановленому Кабінетом Міністрів України, спеціально обладнаними для цього транспортними засобами.

Отже, законодавством України передбачено, що збирання та вивезення побутових відходів у межах певної території здійснюється юридичною особою, яка уповноважена на це органом місцевого самоврядування **на конкурсних засадах.**

Згідно з Правилами надання послуг з вивезення побутових відходів, затвердженими постановою Кабінету Міністрів України від 10.12.2008 № 1070 (із змінами), виконавець послуг з вивезення побутових відходів визначається на конкурсних засадах у порядку, встановленому Кабінетом Міністрів України.

Збирання та перевезення побутових відходів здійснюються спеціально обладнаними для цього транспортними засобами.

Вивезення побутових відходів здійснюється відповідно до схеми санітарного очищення населених пунктів із забезпеченням роздільного збирання побутових відходів.

Під час надання послуг з вивезення побутових відходів великогабаритні та ремонтні відходи у складі побутових відходів вивозяться окремо від інших видів побутових відходів.

Небезпечні відходи у складі побутових відходів збираються окремо від інших видів побутових відходів, а також повинні відокремлюватися на етапі збирання чи сортування і передаватися споживачами та виконавцями послуг з вивезення побутових відходів спеціалізованим підприємствам, що одержали ліцензії на здійснення операцій у сфері поводження з небезпечними відходами.

Згідно з оригіналом
Завідувач загального сектору
УРЖИНСЬКИЙ С.В.
19.09.2013

У зв'язку з наведеним, Антимонопольним комітетом України надано Відділенню доручення від 04.06.2013 № 13-01/26 дослідити дії Київської міської ради на відповідність вимогам законодавства про захист економічної конкуренції на ринках послуг з вивезення побутових відходів у місті Києві, та за результатами проведеного дослідження вжити заходів, передбачених положеннями законодавства про захист економічної конкуренції.

Розпорядженням адміністративної колегії Відділення від 19.07.2013 № 132/01-р розпочато розгляд справи № 91-01/07.13 за ознаками вчинення Київською міською радою порушення законодавства про захист економічної конкуренції, передбаченого пунктом 3 статті 50 та частиною першою статті 15 Закону України "Про захист економічної конкуренції", у вигляді антиконкурентних дій органу місцевого самоврядування, які полягають у прийнятті будь-яких актів (рішень, наказів, розпоряджень, постанов тощо), що призвело до недопущення конкуренції.

У ході збирання та аналізу доказів, направлених на всебічне, повне і об'єктивне з'ясування дійсних обставин справи, встановлено наступне.

Відповідно до Закону України "Про столицю України – місто-герой Київ", місцеве самоврядування у місті Києві здійснюється територіальною громадою міста як безпосередньо, так і через Київську міську раду, районні в місті ради (у разі їх утворення) та їх виконавчі органи.

З метою врахування особливостей функціонування міста Києва як столиці України, на підставі вказаного Закону, Київська міська рада затверджує статут територіальної громади міста Києва.

Відповідно до статті 25 Статуту територіальної громади міста Києва, затвердженого рішенням Київської міської ради "Про Статут територіальної громади міста Києва" від 28.03.2002 № 371/1805, Київська міська рада має власний виконавчий орган, який формується Київською міською радою відповідно до пункту 2 розділу VII Закону України "Про столицю України – місто-герой Київ" і паралельно виконує функції органу державної виконавчої влади, що є особливістю здійснення виконавчої влади в місті Києві. Власний виконавчий орган ради є підзвітним і підконтрольним Київській міській раді, а з питань здійснення ним повноважень органів виконавчої влади – підконтрольним відповідним органам виконавчої влади.

Одночасно Законом України "Про місцеве самоврядування в Україні" визначено, що місцеве самоврядування в Україні - це гарантоване державою право та реальна здатність територіальної громади - жителів села чи добровільного об'єднання у сільську громаду жителів кількох сіл, селища, міста - самостійно або під відповідальність органів та посадових осіб місцевого самоврядування вирішувати питання місцевого значення в межах Конституції і законів України.

Згідно з частиною другою статті 4 Закону України "Про захист економічної конкуренції", органи місцевого самоврядування зобов'язані сприяти розвитку конкуренції та не вчиняти будь-яких неправомірних дій, які можуть мати негативний вплив на конкуренцію.

Разом з тим, частиною другою статті 19 Конституції України передбачено, що органи місцевого самоврядування, їх посадові особи зобов'язані діяти лише на підставі, в межах повноважень та у спосіб, що передбачені Конституцією та законами України

Відповідно до частини четвертої статті 20 Закону України "Про Антимонопольний комітет України", органи влади, органи місцевого самоврядування, органи адміністративно-господарського управління та контролю зобов'язані

Згідно з оригіналом
Завідувач загального сектору
КУРЖИНСЬКИЙ С.В.
19.09.13

"Про захист економічної конкуренції", пунктом 11 Положення про територіальне відділення Антимонопольного комітету України, затвердженого розпорядженням Антимонопольного комітету України від 23 лютого 2001 року №32-р, зареєстрованого у Міністерстві юстиції України 30 березня 2001 року № 291/5482 (із змінами) та пунктом 32 Правил розгляду заяв і справ про порушення законодавства про захист економічної конкуренції (Правила розгляду справ), затверджених розпорядженням Антимонопольного комітету України від 19 квітня 1994 року № 5 та зареєстрованих у Міністерстві юстиції України 6 травня 1994 року за №90/299 (у редакції розпорядження Антимонопольного комітету України від 29 червня 1998 року №169-р) (із змінами і доповненнями), адміністративна колегія Київського міського територіального відділення Антимонопольного комітету України,

ПОСТАНОВИЛА:

1. Визнати дії Київської міської ради щодо прийняття рішення від 25.03.2010 № 435/387 "Про визначення виконавця послуг з вивезення побутових відходів", порушенням законодавства про захист економічної конкуренції, передбаченим пунктом 3 статті 50 та частиною першою статті 15 Закону України "Про захист економічної конкуренції", у вигляді антиконкурентних дій органу місцевого самоврядування, які полягають у прийнятті рішення, що може призвести до недопущення конкуренції.

2. Зобов'язати Київську міську раду припинити порушення законодавства про захист економічної конкуренції, викладене у пункті 1 резолютивної частини цього рішення, шляхом скасування рішення Київської міської ради від 25.03.2010 № 435/387 "Про визначення виконавця послуг з вивезення побутових відходів" та призначення виконавця послуг з вивезення побутових відходів у м. Києві відповідно до чинного законодавства.

3. Рішення підлягає виконанню у чотирьохмісячний строк з дня його отримання.

Згідно з частиною другою статті 56 Закону України "Про захист економічної конкуренції", рішення органів Антимонопольного комітету України, голів його територіальних відділень є обов'язковими до виконання.

Рішення може бути оскаржене до Господарського суду м. Києва у двомісячний строк з дня одержання.

Голова адміністративної колегії С. Толчин

Згідно з оригіналом
Завідувач загального сектору
СУРЖИНСЬКИЙ С.В.
19.09 2013

АНТИМОНОПОЛЬНИЙ КОМІТЕТ УКРАЇНИ
КИЇВСЬКЕ МІСЬКЕ ТЕРИТОРІАЛЬНЕ ВІДДІЛЕННЯ

вул. Хрещатик, 50-б, м. Київ-1, 01001, т/ф: 235-50-09, E-mail: tv.kv@amcu.gov.ua

20.09.13 № 26-01/3617

Київська міська рада

вул. Хрещатик, 36
м. Київ, 01001

Про направлення копії рішення

Надсилаємо для виконання рішення адміністративної колегії Київського міського територіального відділення Антимонопольного комітету України від 19.09.2013 № 55/01-Л у справі № 97-01/07.13 про порушення законодавства про захист економічної конкуренції.

Рішення підлягає виконанню у двохмісячний строк з дня його отримання.

Про виконання Рішення повідомити Відділення у 5-ти денний строк з дня його виконання.

Рішення може бути оскаржене до Господарського суду м. Києва у двомісячний строк з дня одержання рішення.

Додаток на 7 арк. в 1 прим.

Голова Відділення С. Толчин

Заустинська Ю.А.
235 86 80

ВИКОНАВЧИЙ ОРГАН КИЇВСЬКОЇ МІСЬКОЇ РАДИ
(КИЇВСЬКА МІСЬКА ДЕРЖАВНА АДМІНІСТРАЦІЯ)

РОЗПОРЯДЖЕННЯ

08.12.2017 № 1589

Про введення в дію рішення конкурсної комісії з визначення виконавця послуг з вивезення побутових відходів на території міста Києва

Відповідно до підпункту 6 пункту «а» частини першої статті 30 «Про місцеве самоврядування в Україні», законів України «Про відходи», «Про місцеві державні адміністрації», «Про столицю України – місто-герой Київ», Порядку проведення конкурсу на надання послуг з вивезення побутових відходів, затвердженого постановою Кабінету Міністрів України від 16 листопада 2011 року № 1173, враховуючи протоколи засідання конкурсної комісії з визначення виконавця послуг з вивезення побутових відходів на території міста Києва, утвореної розпорядженням виконавчого органу Київської міської ради (Київської міської державної адміністрації) від 26 липня 2016 року № 606, від 12 жовтня 2017 року № 003/94, від 04 грудня 2017 року № 006/17, від 06 грудня 2017 року № 006/18:

1. Увести в дію рішення конкурсної комісії з визначення виконавця послуг з вивезення побутових відходів на території міста Києва (протокол від 04 грудня 2017 року № 006/17) про визначення КП «Київкомунсервіс» переможцем конкурсу за лотами «Голосіївський район міста Києва», «Дарницький район міста Києва», «Деснянський район міста Києва», «Дніпровський район міста Києва», «Оболонський район міста Києва», «Печерський район міста Києва», «Подільський район міста Києва», «Святошинський район міста Києва», «Солом'янський район міста Києва», «Шевченківський район міста Києва».

2. Установити, що комунальне підприємство виконавчого органу Київради (Київської міської державної адміністрації) «Київкомунсервіс» має право надавати послуги з вивезення побутових відходів в межах територій адміністративних районів міста Києва, зазначених у пункті 1 цього розпорядження, протягом 7 (семи) років.

026267

3. Уповноважити на підписання договорів на надання послуг з вивезення побутових відходів від імені виконавчого органу Київської міської ради (Київської міської державної адміністрації) заступника голови Київської міської державної адміністрації Пантелеєва П. О.

4. Контроль за виконанням цього розпорядження покласти на заступника голови Київської міської державної адміністрації Пантелеєва П. О.

Виконуючий обов'язки
голови М. Поворозник

Довідка
до проекту рішення Київської міської ради
«Про визнання таким, що втратило чинність рішення
Київської міської ради від 25 березня 2010 року № 435/3873
«Про визначення виконавця послуг з вивезення побутових
відходів»

Проект рішення розроблено Департаментом житлово-комунальної інфраструктури виконавчого органу Київської міської ради (Київської міської державної адміністрації).

Рекомендуємо преамбулу проекту рішення доповнити посиланням на рішення Київської міської ради від 17 квітня 2018 року № 479/4543 «Про визначення послуги з вивезення побутових відходів окремою комунальною послугою, право на здійснення якої виборюється на конкурсних засадах».

Заступник керівника апарату –
начальник юридичного управління Л. Верес

ВИКОНАВЧИЙ ОРГАН КИЇВСЬКОЇ МІСЬКОЇ РАДИ
(КИЇВСЬКА МІСЬКА ДЕРЖАВНА АДМІНІСТРАЦІЯ)

РОЗПОРЯДЖЕННЯ

від 08.12.2017 р. N 1589

Київ

Про введення в дію рішення конкурсної комісії з визначення виконавця послуг з вивезення побутових відходів на території міста Києва

Відповідно до підпункту 6 пункту "а" частини першої статті 30 "Про місцеве самоврядування в Україні", законів України "Про відходи", "Про місцеві державні адміністрації", "Про столицю України - місто-герой Київ", Порядку проведення конкурсу на надання послуг з вивезення побутових відходів, затвердженого постановою Кабінету Міністрів України від 16 листопада 2011 року N 1173, враховуючи протоколи засідання конкурсної комісії з визначення виконавця послуг з вивезення побутових відходів на території міста Києва, утвореної розпорядженням виконавчого органу Київської міської ради (Київської міської державної адміністрації) від 26 липня 2016 року N 606, від 12 жовтня 2017 року N 003/94, від 04 грудня 2017 року N 006/17, від 06 грудня 2017 року N 006/18:

1. Увести в дію рішення конкурсної комісії з визначення виконавця послуг з вивезення побутових відходів на території міста Києва (протокол від 04 грудня 2017 року N 006/17) про визначення КП "Київкомунсервіс" переможцем конкурсу за лотами "Голосіївський район міста Києва", "Дарницький район міста Києва", "Деснянський район міста Києва", "Дніпровський район міста Києва", "Оболонський район міста Києва", "Печерський район міста Києва", "Подільський район міста Києва", "Святошинський район міста Києва", "Солом'янський район міста Києва", "Шевченківський район міста Києва".

2. Установити, що комунальне підприємство виконавчого органу Київради (Київської міської державної адміністрації) "Київкомунсервіс" має право надавати послуги з вивезення побутових відходів в межах територій адміністративних районів міста Києва, зазначених у пункті 1 цього розпорядження, протягом 7 (семи) років.

3. Уповноважити на підписання договорів на надання послуг з вивезення побутових відходів від імені виконавчого органу Київської міської ради (Київської міської державної адміністрації) заступника голови Київської міської державної адміністрації Пантелеєва П. О.

4. Контроль за виконанням цього розпорядження покласти на заступника голови Київської міської державної адміністрації Пантелеєва П. О.

Виконуючий обов'язки голови **М. Поворозник**

© ТОВ "Інформаційно-аналітичний центр "ЛІГА", ТОВ "ЛІГА ЗАКОН", 2018. Тел (044) 538-01-01
Віддруковано 09.10.2018 12:36:09

КИЇВСЬКА МІСЬКА РАДА

V сесія VI скликання

РІШЕННЯ

від 25 березня 2010 року N 435/3873

Про визначення виконавця послуг з вивезення побутових відходів

Керуючись законом України "Про столицю України - місто-герой Київ", постановою Кабінету Міністрів України від 10.12.2008 N 1070 "Про затвердження Правил палання послуг з вивезення побутових відходів", відповідно до Положення про виконавця послуг з вивезення побутових відходів, затвердженого рішенням Київської міської ради від 24.12.2009 N 903/2972 "Про внесення змій до рішень Київської міської ради від 08.11.2007 N 1159/3992 "Про затвердження Переліку житлово-комунальних послуг у житловому фонді м. Києва, право на здійснення яких виборюється на конкурсних засадах" та від 30.10.2008 N 582/582 "Про впорядкування діяльності у сфері поводження з побутовими відходами (крім токсичних та особливо небезпечних) у м. Києві", Київська міська рада **вирішила**:

1. Призначити виконавцем послуг з вивезення відходів у м. Києві комунальне підприємство "Київкомунсервіс".

2. Контроль за виконанням цього рішення покласти на постійну комісію Київради з питань житлово-комунального господарства та паливно-енергетичного комплексу.

Київський міський голова **Л. Черновецький**

© ТОВ "Інформаційно-аналітичний центр "ЛІГА", ТОВ "ЛІГА ЗАКОН", 2018. Тел (044) 538-01-01
Віддруковано 09.10.2018 12:35:23

79.

08/231-3742/ПР
23.10.2018

КИЇВСЬКА МІСЬКА РАДА

VII СЕСІЯ VIII СКЛИКАННЯ

РІШЕННЯ

_____№_____

Проект

Про надання статусу скверу земельній ділянці, що розташована на вул. Героїв Дніпра між будинками № 38-е та 38-г в Оболонському районі м. Києва

Відповідно до статті 9 Земельного кодексу України, пункту 4 частини 1 статті 416 Цивільного кодексу України, пункту 34 статті 26 Закону України «Про місцеве самоврядування в Україні», статті 31 Закону України «Про оренду землі», пунктів 8.4, 11.4, 11.5 договору оренди земельної ділянки від від 18 березня 2005 року № 78-6-00264, враховуючи те, що товариством з обмеженою відповідальністю «ВІЛЕТА» з моменту укладання договору оренди земельної ділянки будівництва житлового будинку з приміщеннями соціально-громадського призначення та підземним паркінгом не проведено, земельна ділянка для забудови понад трьох років невикористана, а також беручи до уваги звернення громадськості Київська міська рада

ВИРІШИЛА:

1. Розірвати договір оренди земельної ділянки від 18 березня 2005 року № 78-6-00264 (кадастровий номер 8000000000:78:043:0164) площею 0,2731 га, укладений між Київською міською радою та товариством з обмеженою відповідальністю «ВІЛЕТА» для будівництва житлового будинку з приміщеннями соціально-громадського призначення та підземним паркінгом на підставі рішення Київської міської ради від 18 листопада 2004 року № 715/2125 «Про передачу товариству з обмеженою відповідальністю "ВІЛЕТА" земельної ділянки для будівництва житлового будинку з приміщеннями соціально-громадського призначення та підземним паркінгом на вул. Героїв Дніпра (між будинками 38-е та 38-г) у Оболонському районі м. Києва».

2. Надати статус скверу земельній, що розташована на вул. Героїв Дніпра між будинками № 38-е та 38-г площею 0,2731 га (кадастровий номер 8000000000:78:043:0164) в Оболонському районі м. Києва.

3. Внести зміни до Програми розвитку зеленої зони м. Києва до 2010 року та концепції формування зелених насаджень в центральній частині міста, затверджених рішенням Київської міської ради від 19.07.2005 № 806/3381 та продовжених на період до 2017 року рішенням Київської міської ради від 07.07.2016 №572/572 (таблиця 2 «Озеленені території загального користування м. Києва, що відповідають типологічним ознакам та планувальним вимогам»), додавши земельну ділянку, визначену пунктом 1 цього рішення, до переліку скверів Оболонського району м. Києва.

4. Київському комунальному об'єднанню зеленого будівництва та експлуатації зелених насаджень міста «Київзеленбуд» в установленому порядку здійснити організаційно-правові заходи щодо:

4.1. оформлення права постійного користування земельною ділянкою, визначеною пунктом 1 цього рішення;

4.2. благоустрою земельної ділянки.

5. Виконавчому органу Київської міської ради (Київській міській державній адміністрації):

5.1. Вчинити відповідні дії для зняття з реєстрації договору оренди земельної ділянки на вул. Героїв Дніпра між будинками № 38-е та 38-г площею 0,2731 га (кадастровий номер 8000000000:78:043:0164), укладеного між Київською міською радою та товариством з обмеженою відповідальністю «ВІЛЕТА» від 18 березня 2005 року № 78-6-00264 .

5.2. Проінформувати товариство з обмеженою відповідальністю «ВІЛЕТА» про прийняття цього рішення.

5.3. Вирішити в установленому порядку питання фінансування заходів, передбачених пунктом 4 цього рішення.

6. Опублікувати це рішення у газеті Київської міської ради «Хрещатик» в установленому порядку.

7. Контроль за виконанням цього рішення покласти на постійну комісію Київської міської ради з питань екологічної політики та на постійну комісію Київської міської ради з питань містобудування, архітектури та землекористування.

Київський міський голова В. Кличко

ПОДАННЯ:

Депутат Київської міської ради В. Михайленко

Депутат Київської міської ради В. Турець

ПОГОДЖЕНО:

Постійна комісія Київської міської
ради з питань містобудування, архітектури
та землекористування

Голова О. Міщенко

Секретар І. Картавий

Постійна комісія Київської міської
ради з питань екологічної політики

Голова К. Яловий

Секретар О. Новіков

Постійна комісія Київської міської
ради з питань бюджету та
соціально-економічного розвитку

Голова А. Странніков

Секретар Г. Ясинський

Начальник управління
правового забезпечення діяльності
Київської міської ради В. Слончак

ПОЯСНЮВАЛЬНА ЗАПИСКА

до проекту рішення Київської міської ради
«Про надання статусу скверу земельній ділянці, що розташована на вул. Героїв Дніпра між будинками № 38-е та 38-г в Оболонському районі м. Києва»

1. Обґрунтування необхідності прийняття розпорядження

Проект рішення «Про надання статусу скверу земельній ділянці, що розташована на вул. Героїв Дніпра між будинками № 38-е та 38-г в Оболонському районі м. Києва» підготовлено у зв'язку із звернення громадськості м. Києва.

Зазначена земельна ділянка рішенням Київської міської ради від 18 листопада 2004 року № 715/2125 передана в оренду на 10 років товариству з обмеженою відповідальністю «ВІЛЕТА» для будівництва житлового будинку з приміщеннями соціально-громадського призначення та підземним паркінгом (договір оренди земельної ділянки від 18 березня 2005 року № 78-6-00264 (кадастровий номер 8000000000:78:043:0164).

Київська міська рада передбачає розірвання договору оренди та віднесення території до скверів.

2. Цілі та завдання прийняття рішення

Цілями та завданнями прийняття даного рішення є розірвання договору оренди земельної ділянки від 18 березня 2005 року № 78-6-00264 (кадастровий номер 8000000000:78:043:0164), укладеного між Київською міською радою та товариством з обмеженою відповідальністю «ВІЛЕТА» для будівництва житлового будинку з приміщеннями соціально-громадського призначення та підземним паркінгом та віднесення території до скверів.

3. Загальна характеристика та основні положення проекту рішення

Проект рішення передбачає:

- розірвання договору оренди земельної ділянки від 18 березня 2005 року № 78-6-00264 (кадастровий номер 8000000000:78:043:0164) площею 0,2731 га, укладеного між Київською міською радою та товариством з обмеженою відповідальністю «ВІЛЕТА» для будівництва житлового будинку з приміщеннями соціально-громадського призначення та підземним паркінгом на підставі рішення Київської міської ради від 18 листопада 2004 року № 715/2125 «Про передачу товариству з обмеженою відповідальністю "ВІЛЕТА" земельної ділянки для будівництва житлового будинку з приміщеннями соціально-громадського призначення та підземним паркінгом на вул. Героїв Дніпра (між будинками 38-е та 38-г) у Оболонському районі м. Києва»

- надання статусу скверу земельній ділянці площею 0,2731 га (кадастровий номер 8000000000:78:043:0164) на вул. Героїв Дніпра між будинками № 38-е та 38-г в Оболонському районі м. Києва

- зобов'язання київського комунального об'єднання зеленого будівництва та експлуатації зелених насаджень міста «Київзеленбуд» в установленому порядку здійснити організаційно-правові заходи щодо:

- оформлення права постійного користування земельною ділянкою, визначеною пунктом 1 цього рішення.

- благоустрою земельної ділянки.

- офіційне оприлюднення у газеті Київської міської ради «Хрещатик».

- покладення контроль за виконанням цього рішення покласти на постійну комісію Київської міської ради з питань екологічної політики та на постійну комісію Київської міської ради з питань містобудування, архітектури та землекористування.

4. Стан нормативно-правової бази у даній сфері правового регулювання

Дана сфера суспільних відносин врегульовано статтею 9 Земельного кодексу України, пункту 4 частини 1 статті 416 Цивільного кодексу України, пункту 34 статті 26 Закону України «Про місцеве самоврядування в Україні», статті 31 Закону України «Про оренду землі».

5. Прогноз соціально-економічних та інших наслідків прийняття проекту рішення

Прийняття даного рішення зніме соціальну напругу та дозволить влаштування скверу.

6. Доповідач

Депутат Київської міської ради Михайленко Владислав Олегович, депутат Київської міської ради Турець Владислав Володимирович.

Депутат Київської міської ради **В. Михайленко**

Депутат Київської міської ради **В. Турець**

Порівняльна таблиця
до проекту рішення Київської міської ради «Про надання статусу скверу земельній ділянці, що розташована на вул. Героїв Дніпра між будинками № 38-е та 38-г в Оболонському районі м. Києва»

Таблиця 2 «Озеленені території загального користування м. Києва, що відповідають типологічним ознакам та планувальним вимогам»

Чинна редакція			
№ по експл.	Назва об'єкту	Площа (га) за даними аналізу	Примітка
1	2	3	5
61	В сел. ДВС	3,6	
Пропозиції змін до рішення (додати наступний пункт)			
	Героїв Дніпра між будинками № 38-е та 38-г	0,2731	

Додаток
до рішення Київської міської
від _____№_____

Пла-схема
земельної ділянки на вул. Героїв Дніпра між будинками № 38-е та 38-г в Оболонському районі м. Києва площею 0,2731 га
(кадастровий номер 8000000000:78:043:0164)

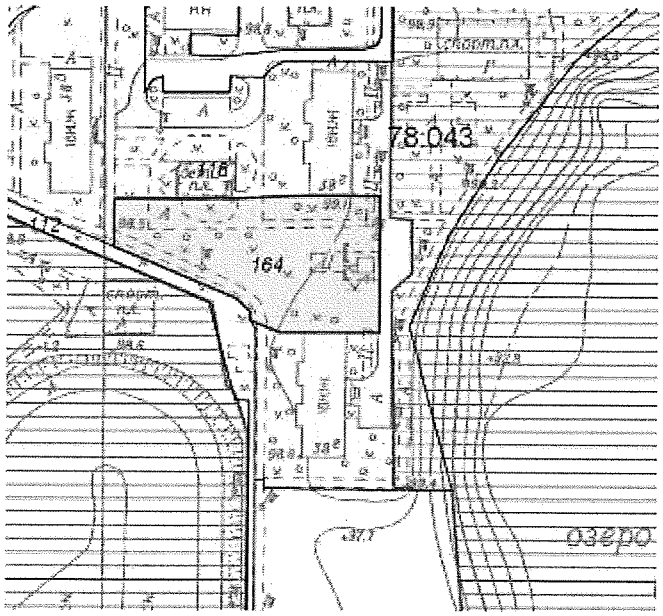

Київський міський голова В. Кличко

УКРАЇНА UKRAINE

ДОГОВІР
оренди земельної ділянки

Місто Київ, одинадцятого березня дві тисячі п'ятого року

Київська міська рада (м. Київ, вул. Хрещатик, 36) – далі у тексті – **"Орендодавець"**, в особі Київського міського голови **Омельченка Олександра Олександровича**, який діє на підставі ст. 42 Закону України "Про місцеве самоврядування в Україні", – з однієї сторони, та **Товариство з обмеженою відповідальністю "ВІЛЕТА"** (код ЄДРПОУ 32984004; м. Київ, вул. Пестеля, 7; зареєстроване Шевченківською районною у м. Києві державною адміністрацією 15.06.2004р. за № 21529) – далі у тексті – **"Орендар"**, в особі директора Шакотько Катерини Валеріївни (код ДРФО 2952910228; Київська область, [redacted] яка діє на підставі Статуту цього товариства – з другої сторони, уклали договір оренди Земельної ділянки (далі у тексті – Договір) про нижченаведене:

1. Предмет Договору

1.1. Орендодавець, на підставі рішення Київської міської ради від 18.11.2004р. за № 715/2125, за Актом приймання-передачі передає, а Орендар приймає в оренду (строкове платне користування) Земельну ділянку (далі об'єкт оренди або Земельна ділянка), визначену цим Договором.

2. Об'єкт оренди

2.1. Об'єктом оренди відповідно до цього Договору є Земельна ділянка з наступними характеристиками:

- місце розташування – **вул. Героїв Дніпра (між будинками 38-е** (тридцять вісім „е") **та 38-г** (тридцять вісім „г")) в Оболонському районі м. Києва;
- розмір – **2731 (дві тисячі сімсот тридцять один) кв.м.**;
- цільове призначення – для будівництва житлового будинку з приміщеннями соціально-громадського призначення та підземним паркінгом;
- кадастровий номер – **8000000000:78:043:0164**.

2.2. Згідно з витягом з технічної документації № Ю-31149/2005 Головного управління земельних ресурсів виконавчого органу Київради (Київської міської державної адміністрації) від 24.01.2005р. за № 33 нормативна грошова оцінка Земельної ділянки становить 566040 (п'ятсот шістдесят шість тисяч сорок) грн. 49 коп.

2.3. Земельна ділянка, яка передається в оренду, не має недоліків, що можуть перешкоджати її ефективному використанню.

3. Строк дії Договору

3.1. Договір укладено на **10** (десять) років.

4. Орендна плата

4.1. Визначена цим Договором орендна плата за Земельну ділянку становить платіж, який Орендар вносить Орендодавцеві за користування Земельною ділянкою у грошовій формі.

Увага! Бланк містить багатоступеневий захист від підроблення.

МІНІСТЕРСТВО ЮСТИЦІЇ УКРАЇНИ

4.2. Річна орендна плата за Земельну ділянку встановлюється у розмірі 1,5 (однієї цілої і п'яти десятих) відсотка від її нормативної грошової оцінки на період будівництва, після введення об'єкта в експлуатацію 0.03 % (нуль цілих і трьох сотих) відсотка від нормативної грошової оцінки частини Земельної ділянки, що визначається пропорційно площі будівель і споруд житлового фонду та 2 % (двох) відсотків від нормативної грошової оцінки частини Земельної ділянки, що визначається пропорційно площі інших приміщень.

4.3. Розмір орендної плати може змінюватись за згодою сторін шляхом прийняття відповідного рішення Київською міською радою та внесення змін до цього Договору.

4.4. Зміна нормативної грошової оцінки Земельної ділянки та її індексація проводиться без внесення змін та доповнень до цього Договору у порядку та у випадках, передбачених законодавством України.

4.5. Орендна плата вноситься Орендарем за базовий податковий (звітний) період, який дорівнює календарному місяцю, щомісячно протягом тридцяти календарних днів, наступних за останнім календарним днем звітного (податкового) місяця на рахунок **33217812800006 КЕКД 13050200 у УДК у м. Києві, МФО 820019. Отримувач: ФУ у Оболонському р-ні м. Києва, ідентифікаційний код 26077916.** Питання сплати податку на додану вартість та інших податкових платежів, що пов'язані з виконанням Договору, вирішуються Орендарем в установленому законодавством України порядку.

4.6. Зміна отримувача орендної плати та його банківських реквізитів може здійснюватися Орендодавцем в односторонньому порядку і не потребує внесення змін до цього Договору. Орендар зобов'язується уточнювати банківські реквізити і назву отримувача орендної плати.

4.7. Розмір орендної плати може переглядатись у випадках, передбачених законом, за згодою сторін, але не частіше, ніж один раз у рік.

4.8. За несвоєчасне внесення орендної плати справляється пеня в розмірі 120 (ста двадцяти) відсотків річних облікової ставки Національного банку України, діючої на день виникнення такого боргу або на день його (його частини) погашення, при цьому для розрахунку використовується більша із зазначених ставок. Розрахунок пені здійснюється на дату погашення суми боргу (частини боргу) за кожний календарний день прострочення платежу, включаючи день такого погашення.

4.9. Контроль за правильністю обчислення і справляння орендної плати, нарахування пені за несвоєчасну сплату орендної плати та її стягнення здійснює районний податковий орган за місцем розташування Земельної ділянки.

5. Умови використання та обмеження (обтяження) щодо використання Земельної ділянки

5.1. Умови збереження стану об'єкта оренди:

- на Земельній ділянці не дозволяється діяльність, не пов'язана з цільовим призначенням Земельної ділянки. Зміна цільового призначення Земельної ділянки можлива лише в разі прийняття Київською міською радою рішення про затвердження проекту відведення Земельної ділянки у зв'язку зі зміною цільового призначення Земельної ділянки та внесення відповідних змін до Договору. Роботи по розробці проекту відведення сплачує Орендар;

5.2. Обмеження та сервітути щодо Земельної ділянки на день підписання цього Договору відсутні.

6. Умови і строки передачі Земельної ділянки в оренду

6.1. Передача Земельної ділянки здійснюється за Актом приймання-передачі об'єкта оренди в день державної реєстрації цього Договору.

6.2. Право на оренду Земельної ділянки виникає після державної реєстрації цього Договору.

7. Умови повернення Земельної ділянки

7.1. Після припинення дії договору Орендар повертає Орендодавцеві Земельну ділянку у стані, не гіршому порівняно з тим, у якому він одержав її в оренду.

Орендодавець у разі погіршення корисних властивостей орендованої Земельної ділянки, пов'язаних із зміною її стану, має право на відшкодування збитків у розмірі, визначеному сторонами. Якщо сторонами не досягнуто згоди про розмір відшкодування збитків, спір розв'язується у судовому порядку.

8. Права та обов'язки Сторін

8.1. Орендодавець має право вимагати від Орендаря:

- використання Земельної ділянки за цільовим призначенням згідно з цим Договором;
- дотримання місцевих правил забудови;
- своєчасного внесення орендної плати;
- дострокового розірвання цього Договору;
- відшкодування понесених збитків, в тому числі не отриманих доходів, відповідно до чинного законодавства у разі розірвання цього Договору.

8.2. Орендодавець зобов'язаний:

- повідомити в письмовій формі Орендаря про намір продати Земельну ділянку третій особі із зазначенням її ціни та інших умов, на яких вона продається;
- не вчиняти дій, які б перешкоджали Орендарю користуватися Земельною ділянкою;
- передати в користування Земельну ділянку у стані, що відповідає умовам цього Договору.

8.3. Орендар має право:

- самостійно господарювати на землі з дотриманням вимог чинного законодавства України та умов цього Договору;
- за письмовою згодою Орендодавця зводити в установленому законодавством порядку жилі, виробничі, культурно-побутові та інші будівлі і споруди;
- у разі розірвання цього Договору, за погодженням сторін, має право вимагати відшкодування нанесених збитків відповідно до чинного законодавства;
- після закінчення строку, на який було укладено цей Договір, при умові належного виконання обов'язків відповідно до умов цього Договору, Орендар має за інших рівних умов переважне право на поновлення договору;
- переважне право на купівлю Земельної ділянки у разі її продажу.

8.4. Орендар зобов'язаний:

- приступати до використання Земельної ділянки в строк, встановлений цим Договором, та після підписання цього Договору і Акту приймання-передачі Земельної ділянки та державної реєстрації Договору;
- завершити забудову Земельної ділянки в строки, встановлені проектною документацією на будівництво, затвердженою в установленому порядку, але не пізніше, ніж через три роки з моменту державної реєстрації Договору;

- використовувати Земельну ділянку відповідно до її цільового призначення;
- своєчасно вносити орендну плату;
- при зміні функціонального використання об'єкта нерухомості, що розташований на земельній ділянці, у десятиденний термін в письмовій формі замовити у Головному управлінні земельних ресурсів виконавчого органу Київради (Київської міської державної адміністрації) довідку про нову нормативну грошову оцінку земельної ділянки або її частини з урахуванням зазначених змін та після одержання цієї довідки передати її до податкового органу за місцем розташування земельної ділянки;
- письмово повідомити Орендодавця про відчуження об'єктів (їх частин), що розташовані на земельній ділянці і належать Орендарю, на протязі десяти днів з моменту вчинення відповідного правочину, а також повідомити про наміри подальшого використання земельної ділянки. У випадку, якщо Орендар має намір припинити право користування земельною ділянку (її частиною), цей Договір розривається за згодою сторін або до цього Договору вносяться відповідні зміни з моменту укладання договору оренди земельної ділянки з новим власником об'єктів, які були відчужені;
- забезпечити вільний доступ до Земельної ділянки представнику контролюючих органів;
- повернути Земельну ділянку Орендодавцю у стані, придатному для її подальшого використання після припинення дії цього Договору;
- у строки, встановлені чинним законодавством звітувати перед податковими органами району за місцем розташування Земельної ділянки про сплату орендної плати;
- передати Головному управлінню житлового забезпечення виконавчого органу Київради (Київської міської державної адміністрації) 5 % загальної площі будинків (крім службової) на підставі п. 41 рішення Київської міської ради від 18.12.2003р. за № 267/1142 "Про бюджет м. Києва на 2004 рік";
- питання пайової участі вирішити відповідно до рішення Київської міської ради від 27.02.2003р. за № 271/431 "Про пайову участь (внески) інвесторів (забудовників) у створенні соціальної та інженерно-транспортної інфраструктури м. Києва";
- виконати вимоги, викладені в листах Головного управління містобудування, архітектури та дизайну міського середовища від 03.09.2004р. за № 19-8207, головного державного санітарного лікаря м. Києва від 13.08.2004р. за № 6046, Державного управління екології та природних ресурсів в м. Києві від 10.09.2004р. за № 08-8-20/5252, Головного управління культури, мистецтв та охорони культурної спадщини від 13.09.2004р. за № 001-09/4090;
- забезпечити вільний доступ для прокладання нових, ремонту та експлуатації існуючих інженерних мереж і споруд, розміщених у межах Земельної ділянки;
- об'єкт розмістити поза межами охоронних зон інженерних комунікацій;
- майново-правові питання вирішувати в установленому порядку;
- перерахувати місту кошти через Головне управління економіки та інвестицій виконавчого органу Київради (Київської міської державної адміністрації) як компенсацію витрат за інженерну підготовку та гідронамив території;
- передбачити проектом будівництва житлового будинку місця постійного зберігання автотранспорту (крім відкритих автостоянок) у кількості, не меншій за кількість квартир у цьому будинку;
- у п'ятиденний строк після державної реєстрації договору оренди Земельної ділянки надати копію цього Договору до районного податкового органу за місцем розташування Земельної ділянки.

8.5. Сторони також мають інші права і несуть інші обов'язки, визначені законодавством України.

9. Ризик випадкового знищення або пошкодження об'єкта оренди чи його частини

Ризик випадкового знищення або пошкодження об'єкта оренди чи його частини несе Орендар.

10. Страхування об'єкта оренди

Сторони домовилися про те, що Орендар має право застрахувати об'єкт оренди.

11. Зміна умов договору та припинення і поновлення Договору

11.1. Всі зміни та/або доповнення до цього Договору вносяться за згодою сторін. Згодою або запереченням Орендодавця на зміни та/або доповнення до цього Договору, є його рішення, прийняте в установленому законодавством порядку.

11.2. Витрати, пов'язані з внесенням зміни та/або доповнення до цього Договору, сплачує Орендар.

11.3. Договір оренди припиняється в разі:

- закінчення строку, на який його було укладено;
- викупу Земельної ділянки для суспільних потреб та примусового відчуження Земельної ділянки з мотивів суспільної необхідності в порядку, встановленому законодавством України;
- поєднання в одній особі власника Земельної ділянки та Орендаря;
- ліквідації юридичної особи – Орендаря.

Договір припиняється також в інших випадках, передбачених законом.

11.4. Припинення Договору шляхом розірвання.

Договір може бути розірваний:

- за взаємною згодою сторін;
- за рішенням суду, в порядку, встановленому законом;
- в односторонньому порядку за ініціативою Орендодавця, із звільненням Орендодавця від відповідальності, згідно з Господарським кодексом України, в разі, коли Орендар використовує Земельну ділянку способами, які суперечать екологічним вимогам, не за цільовим призначенням, систематично не сплачує орендну плату (протягом трьох місяців поспіль), порушення строків завершення забудови Земельної ділянки, встановлених п. 8.4 Договору, здійснення без згоди Орендодавця передачі або відчуження права користування Земельною ділянкою третім особам;

11.5. Договір може бути достроково розірваний у разі невиконання або неналежного виконання Орендарем обов'язків визначених у пунктах 5.1 та 8.4 цього Договору.

11.6. Розірвання цього Договору не потребує укладання додаткової угоди. Договір вважається розірваним з моменту прийняття Орендодавцем відповідного рішення, якщо інше не встановлено рішенням.

11.7. Поновлення Договору:

- після закінчення строку, на який було укладено цей Договір, Орендар, за умови належного виконання своїх обов'язків, має за інших рівних умов переважне право на поновлення Договору. У цьому разі Орендар повинен не пізніше, ніж за 3 (три) місяці до закінчення строку дії Договору повідомити письмово Орендодавця про намір продовжити його дію.

- у разі поновлення Договору на новий строк його умови можуть бути змінені за згодою сторін.

11.8. У разі припинення або розірвання цього Договору Орендар зобов'язаний повернути Орендодавцеві Земельну ділянку, на умовах, визначених цим Договором. У разі невиконання Орендарем обов'язку щодо умов повернення Орендодавцеві Земельної ділянки Орендар зобов'язаний відшкодувати Орендодавцеві завдані збитки.

11.9. Перехід права власності на орендовану Земельну ділянку до третьої особи, а також реорганізація юридичної особи-Орендаря не є підставою для зміни умов або розірвання Договору.

12. Відповідальність сторін за невиконання або неналежне виконання договору та вирішення спорів

12.1. У разі невиконання своїх зобов'язань за цим Договором Сторони несуть відповідальність, визначену цим Договором та законодавством.

12.2. У разі невиконання Орендарем умов цього Договору та обов'язків, передбачених законодавством України, Договір може бути достроково розірваний.

12.3. Сторона, яка порушила зобов'язання, звільняється від відповідальності, якщо вона доведе, що це порушення сталося не з її вини.

12.4. Усі спори, що пов'язані із виконанням умов цього Договору, вирішуються судами України, при неможливості досудового врегулювання спорів, що виникають при виконанні умов цього Договору.

13. Суборенда Земельної ділянки

13.1. Орендар має право передати Земельну ділянку або її частину у суборенду виключно за письмовою згодою Орендодавця.

13.2. Орендодавець надає свою згоду чи заперечення щодо передачі Земельної ділянки або її частини у суборенду шляхом прийняття в установленому законодавством порядку відповідного рішення.

13.3. Умови договору суборенди Земельної ділянки повинні обмежуватися умовами даного Договору і не суперечити йому.

14. Прикінцеві положення

14.1. Витрати, пов'язані з нотаріальним посвідченням цього договору, сплачує Орендар.

14.2. Цей Договір складений у трьох примірниках. Один примірник – для зберігання у Орендаря, один – для Орендодавця (знаходиться на зберіганні у Головному управлінні земельних ресурсів виконавчого органу Київради (Київської міської державної адміністрації), один – для зберігання у Київському міському нотаріальному архіві.

14.3. Невід'ємною частиною цього Договору є:

- план Земельної ділянки;
- кадастровий план Земельної ділянки;
- акт визначення меж Земельної ділянки в натурі (на місцевості);
- акт приймання-передачі Земельної ділянки.

Київський міський голова _____

Орендар Шакотько Катерина Валеріївна

Місто Ки-

Увага! Бланк містить багатоступеневий захист від підроблення.

МІНІСТЕРСТВО ЮСТИЦІЇ УКРАЇНИ

їв, 11 березня 2005 року цей договір посвідчено мною, Щербаковим В.З., приватним нотаріусом Київського міського нотаріального округу. Договір підписано сторонами у моїй присутності. Особу громадян, які підписали договір, встановлено, їх дієздатність, а також правоздатність та дієздатність Київської міської ради, Товариства з обмеженою відповідальністю "ВІЛЕТА" і повноваження їхніх представників перевірено.

*Зареєстровано в реєстрі за № **156***

Справлено плату

Нотаріус _____

Договір зареєстровано Головним управлінням земельних ресурсів виконавчого органу Київської міської ради (Київської міської державної адміністрації), про що зроблено запис від 18 березня 2005 р. за № 78-6-00264 у книзі записів державної реєстрації договорів.

Для перевірки дійсності бланка натисніть пальцем або будь-яким чином нагрійте бланк. Малюнок зверху має тимчасово зникнути, у нижніх кутах – тимчасово з'явитися. У смужці, що розташована внизу, має з'явитися слово "Дійсний".

ПЛАН ЗЕМЕЛЬНОЇ ДІЛЯНКИ

Кадастровий номер 8 000 000 000:78:043:0164

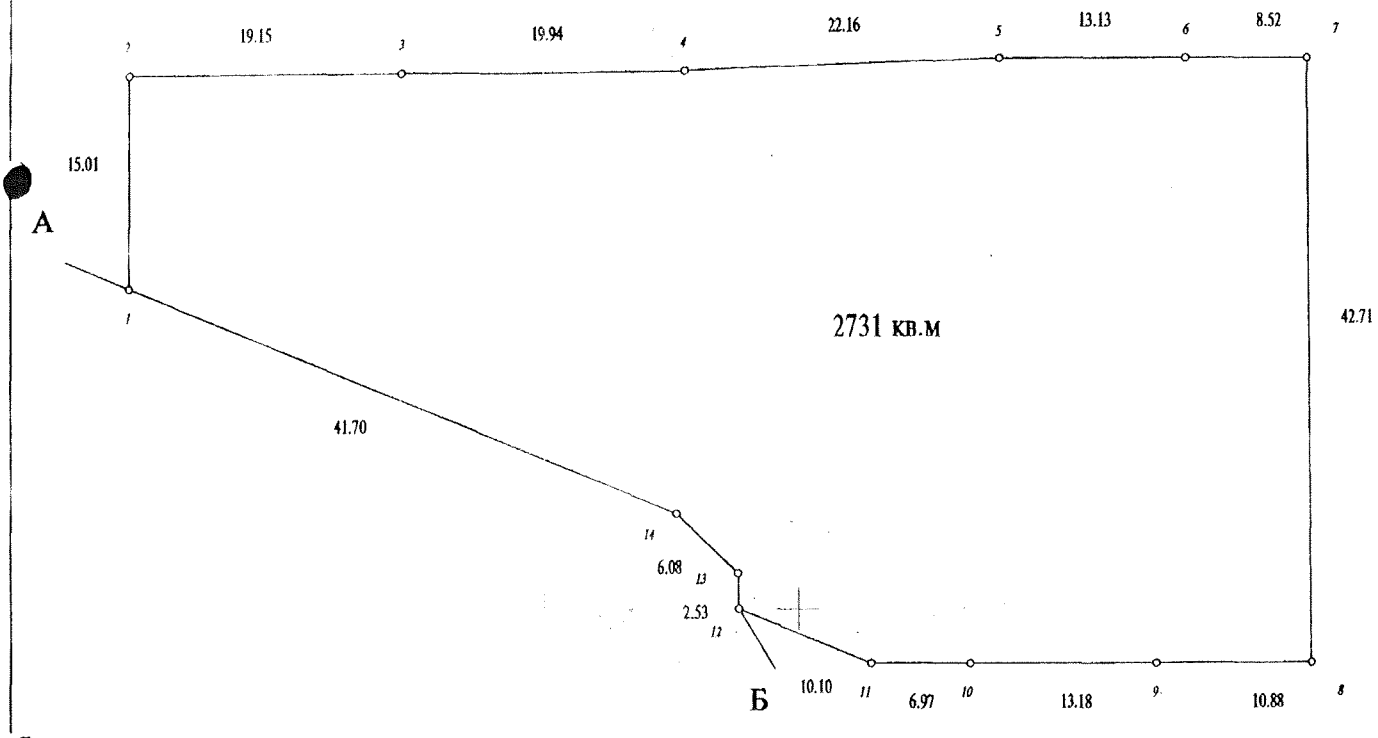

Масштаб 1:500

Опис меж

А
Б
А

КП по утриманню житлового господарства Оболонського району м.Києва міські землі, не надані у власність чи користування

Начальник Головного управління земельних ресурсів виконавчого органу Київської міської ради (Київської міської державної адміністрації)

А. Муховиков

Прошнуровано, пронумеровано, скріплено підписом і печаткою 10 (десять) аркушів.
приватний нотаріус
Щербаков В.З.

Використано нотаріальні бланки
серія ВВО номер 704496
серія ВВО номер 704497
серія ВВО номер 704498
серія ВВО номер 704499

Приватний нотаріус
Щербаков Віктор Захарович
01004 м. Київ,
бульвар Т. Шевченка, 9
246-55-35

РОБОЧІ МАТЕРІАЛИ

Витяг з бази даних міського земельного кадастру від 23.10.2018р.

м. Київ, р-н Оболонський

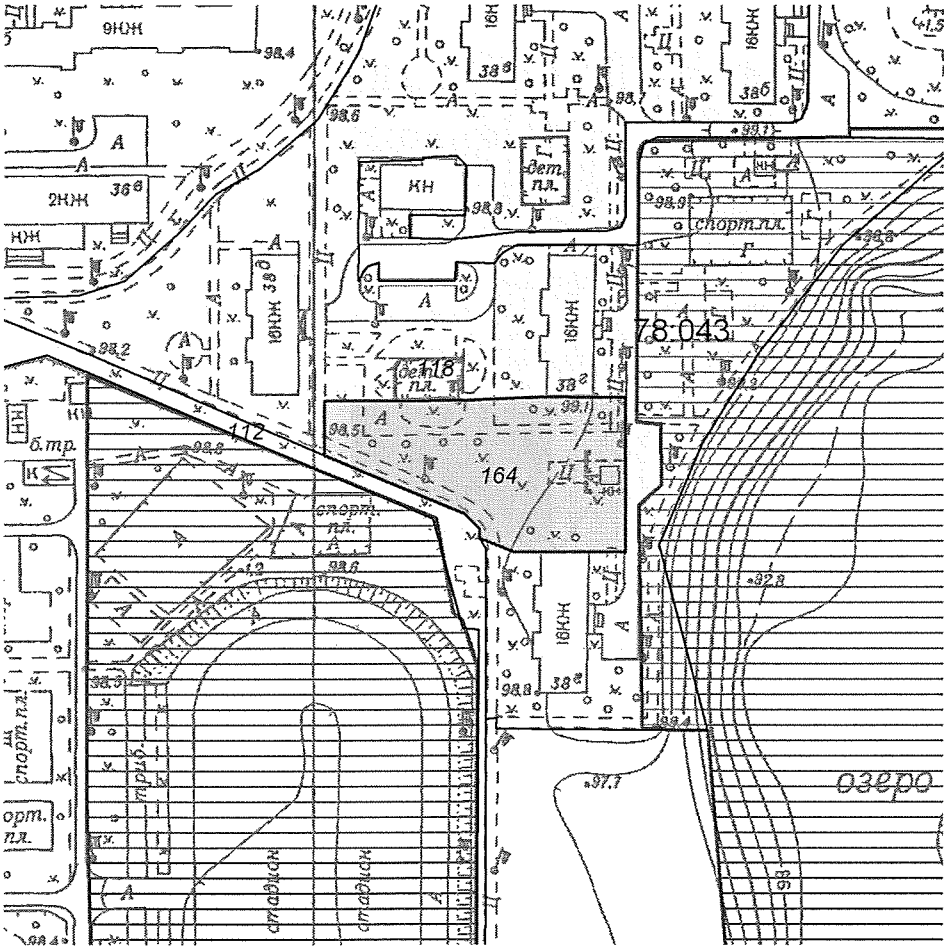

Масштаб 1:2000

**Черговий план м.Києва ведеться з 1995 року*

Замовлення № 15390

виготовлено КП "Київський інститут земельних відносин"

РЕЄСТР ЗЕМЕЛЬНИХ ДІЛЯНОК

Черговий план.

Код ділянки	Землекористувачі	Адреса ділянки	Опис ділянки	Площа (кв.м.)	Вид права	Дата закінч. права
78:043:0112	Землі не надані у власність чи користування		газон	3290,31		
78:043:0118	Багатоповерхова забудова ЖЕК-9	вул. Героїв Дніпра, 38б-38е		23753,52		
78:043:0164	Товариство з обмеженою відповідальністю "Вілета"	вул. Героїв Дніпра (між будинками 38-е та 38-г)		2730,83	Оренда до 11.03.2025	11.03.2025

1205

Справа **Д-0375**

Код земельної ділянки: **78:043:0164**

Площа: **0,2731 га**

Адреса земельної ділянки: **Оболонський р-н. вул. Героїв Дніпра (між будинками 38-е та 38-г)**

Заявник: **ТОВ "Вілета"**

Вид та термін користування: **Оренда до 11.03.2025**

Цільове призначення: **1.13.2, для будівництва житлового будинку з приміщеннями соціально-громадського призначення та підземним паркінгом**



Матеріали супутникової фотозйомки 2016р.

виготовлено за допомогою ПК "Кадастр"

Оператор:Шкуратова Валеріїна

80

КИЇВСЬКА МІСЬКА РАДА

СЕКРЕТАРІАТ

УПРАВЛІННЯ ПРАВОВОГО ЗАБЕЗПЕЧЕННЯ ДІЯЛЬНОСТІ КИЇВСЬКОЇ МІСЬКОЇ РАДИ

01044, м. Київ, вул. Хрещатик, 36, каб. 921 *тел.: (044) 202-70-90*

14.09.18 № 08/230-1765
на № _____ від _____

Голові постійної комісії Київської міської ради з питань екологічної політики
Яловому К.В

Правовий висновок
до проекту рішення Київської міської ради "Про надання статусу скверу земельній ділянці по вул. Лук'янівська, 1 з майданчиком для вигулу тварин "

Управління правового забезпечення діяльності Київської міської ради опрацювало поданий проект рішення та зазначає таке.

Відповідно до проекту рішення передбачається надати статус скверу земельній ділянці орієнтовною площею 0,20 га по вулиці Лук'янівська, 1 з майданчиком для вигулу тварин, здійснити організаційно-правові заходи щодо: оформлення права постійного користування земельною ділянкою, благоустрою цієї земельної ділянки тощо.

Правові та організаційні засади озеленення населених пунктів, спрямовані на забезпечення сприятливих умов життєдіяльності людини, визначають Правила утримання зелених насаджень у населених пунктах України, затверджені наказом Міністерства будівництва, архітектури та житлово-комунального господарства України від 10.04.2006 № 105 (далі - Правила).

Пунктом 2.1 Правил визначено, що сквер - упорядкована й озеленена ділянка площею від 0,02 га до 2,0 га, яка є елементом архітектурно-художнього оформлення населених місць, призначена для короткочасного відпочинку населення.

Згідно з пунктом 4 Програми комплексного розвитку зеленої зони м. Києва до 2010 року та концепції формування зелених насаджень в центральній частині міста, затверджених рішенням Київської міської ради від 19.07.2005 № 806/3381 (зі змінами), відповідно до функціонально-просторових характеристик озеленені території загального та обмеженого користування

рекреаційного призначення типологічно визначаються таким чином: сквер - упорядкована озеленена територія рекреаційного призначення площею до 2,0 га.

Відповідно до статті 19 Земельного кодексу України землі України за основним цільовим призначенням поділяються на категорії: а) землі сільськогосподарського призначення; б) землі житлової та громадської забудови; в) землі природно-заповідного та іншого природоохоронного призначення; г) землі оздоровчого призначення; ґ) землі рекреаційного призначення; д) землі історико-культурного призначення; е) землі лісогосподарського призначення; є) землі водного фонду; ж) землі промисловості, транспорту, зв'язку, енергетики, оборони та іншого призначення.

Статтями 50, 51 Земельного кодексу України визначено, що до земель рекреаційного призначення належать землі, які використовуються для організації відпочинку населення, туризму та проведення спортивних заходів.

При цьому до земель рекреаційного призначення належать земельні ділянки зелених зон і зелених насаджень міст та інших населених пунктів, навчально-туристських та екологічних стежок, маркованих трас, земельні ділянки, зайняті територіями будинків відпочинку, пансіонатів, об'єктів фізичної культури і спорту, туристичних баз, кемпінгів, яхт-клубів, стаціонарних і наметових туристично-оздоровчих таборів, будинків рибалок і мисливців, дитячих туристичних станцій, дитячих та спортивних таборів, інших аналогічних об'єктів, а також земельні ділянки, надані для дачного будівництва і спорудження інших об'єктів стаціонарної рекреації.

У листі від 07.05.2018 № 0570291-9867 Департамент земельних ресурсів виконавчого органу Київської міської ради (Київської міської державної адміністрації) зазначає, що відповідно до наданих графічних матеріалів, територія орієнтовною площею 0,20 га, якій планується надати статус скверу розташована в межах земельної ділянки на вул. Лук'янівська, 1 (код ділянки 91:102:0001) площею 6044,18 кв.м на підставі технічного звіту по встановленню зовнішніх меж землекористування обліковується за фізичною особою, комунальним підприємством «Київжитлоспецексплуатація», товариством з обмеженою відповідальністю «Сервіс-клуб», товариством з обмеженою відповідальністю «ЮТА ЛТД», товариством з обмеженою відповідальністю виробничий інформаційно-комерційний центр «Крок».

Проект рішення та додані до нього матеріали не містять інформації про цільове призначення земельної ділянки, якій відповідно до пункту 1 проекту рішення пропонується надати статус скверу. Отже, встановити чи змінюється цільове призначення цієї земельної ділянки неможливо.

Зміна цільового призначення земельних ділянок здійснюється за проектами землеустрою щодо їх відведення.

Отже, на земельній ділянці, яка за цільовим призначенням не належить до земель рекреаційного призначення, не можна облаштувати сквер без попереднього розроблення та затвердження проекту землеустрою щодо зміни категорії цільового призначення цієї земельної ділянки.

Згідно з проектом рішення передбачається надати земельній ділянці статус скверу з майданчиком для вигулу тварин.

Порядок визначення місць та зон для вигулу тварин у м. Києві, а також вимоги до нормативного, санітарного та технічного стану таких місць та зон регулюються Положенням про функціонування місць та зон для вигулу тварин у м. Києві, затвердженим рішенням Київської міської ради від 25.10.2007 № 1079/3912 «Про врегулювання питань утримання та поводження з собаками і котами в м. Києві» (далі – Порядок).

Порядком визначені технічні вимоги до облаштування місць та зон для вигулу тварин, а саме:

- місця для вигулу тварин визначаються на відстані не менше 40 метрів від житлових будинків, дитячих та спортивних майданчиків та об'єктів соціальної сфери;

- покриття місць та зон для вигулу собак повинно бути піщано-земляним, гравійно-піщаним, з трави (суцільна низька рослинність), поверхня повинна бути рівною;

- всі місця та зони для вигулу тварин повинні бути обладнані спеціальними попереджувальними знаками, а також табличками з зазначенням назв та телефонів установ, які відповідають за їх технічний та санітарний стан. Крім цього, місця та зони для вигулу тварин повинні бути обладнані контейнерами для збору сміття та екскрементів.

Пунктами 1.3, 1.4 Порядку закріплено, що визначення та облаштування належним чином місць та зон для вигулу тварин покладається на районні у місті Києві державні адміністрації.

Обслуговування та забезпечення відповідного технічного та санітарного стану закріплених за ними місць та зон для вигулу тварин покладається на районні управління житлово-комунального господарства або на інших юридичних осіб (установи, підприємства або організації), за якими закріплені ці території.

У зв'язку з цим проект потребує доопрацювання в частині визначення суб'єктів (установи, підприємства або організації), відповідальних за облаштування та обслуговування майданчика для вигулу тварин.

Преамбула проекту рішення також потребує доопрацювання в частині посилання на положення нормативно-правових актів, оскільки пункт 34 частини першої статті 26 Закону України "Про місцеве самоврядування в Україні" та статті 7, 51-53 Закону України "Про природно-заповідний фонд України" не передбачають повноважень Київської міської ради в частині прийняття рішення про надання земельним ділянкам статусу скверу.

З огляду на вищенаведене, управління правового забезпечення повертає проект рішення без погодження.

Начальник управління В.В. Слончак

08/231-1114/ПР
03.04.2018

КИЇВСЬКА МІСЬКА РАДА

VI СЕСІЯ VIII СКЛИКАННЯ

РІШЕННЯ

_____№_____

Про надання статусу скверу земельній ділянці по вул. Лук'янівська, 1 з майданчиком для вигулу тварин

Відповідно до статті 19 Земельного кодексу України, пункту 34 частини першої статті 26 Закону України "Про місцеве самоврядування в Україні", статті 7, статей 51-53 Закону України "Про природно-заповідний фонд України", Правил утримання зелених насаджень у населених пунктах України, затверджених наказом Міністерства будівництва, архітектури та житлово-комунального господарства України від 10.04.2006 N 105, та з метою раціонального використання і збереження зелених насаджень Київська міська рада Київська міська рада

ВИРІШИЛА:

1. Надати статус скверу земельній ділянці орієнтовною площею 0,20 га по вулиці Лук'янівська, 1 з майданчиком для вигулу тварин у Шевченківському районі м. Києва згідно з планом-схемою, що додається.

2. Внести зміни до Програми розвитку зеленої зони м. Києва до 2010 року та концепції формування зелених насаджень в центральній частині міста, затверджених рішенням Київської міської ради від 19.07.2005 N 806/3381 та продовжених на період до 31.12.2018 року рішенням Київської міської ради від 20 грудня 2017 року N 714/3721 (таблиця 2 "Озеленені території загального користування м. Києва, що відповідають типологічним ознакам та планувальним вимогам"), додавши земельну ділянку, визначену пунктом 1 цього рішення, до переліку скверів Шевченківського району м. Києва.

3. Комунальному підприємству по утриманню зелених насаджень Шевченківського району виконавчого органу Київської міської ради (Київської міської державної адміністрації) здійснити організаційно-правові заходи щодо

оформлення права постійного користування земельною ділянкою орієнтовною площею 0,20 га по вулиці Лук'янівська, 1 у Шевченківському районі м. Києва.

4. Київському комунальному об'єднанню зеленого будівництва та експлуатації зелених насаджень міста "Київзеленбуд" виконавчого органу Київської міської ради (Київської міської державної адміністрації) здійснити організаційно-правові заходи щодо благоустрою земельної ділянки орієнтовною площею 0,20 га по вулиці Лук'янівська, 1 у Шевченківському районі м. Києва.

5. Оприлюднити в установленому порядку це рішення в газеті Київської міської ради "Хрещатик".

6. Контроль за виконанням цього рішення покласти на постійну комісію Київської міської ради з питань екологічної політики.

Київський міський голова **В. Кличко**

ПОДАННЯ:

Депутат Київської міської ради **Д. Банас**

ПОГОДЖЕНО:

Постійна комісія Київської міської ради з питань екологічної політики

Голова **К. Яловий**

Секретар **О. Новіков**

ПОГОДЖЕНО:

15.08.2018

Постійна комісія Київської міської ради з питань містобудування, архітектури та землекористування

Голова **О. Міщенко**

Секретар **І. Картавий**

ПОГОДЖЕНО:

Постійна комісія Київської міської ради з питань бюджету та соціально-економічного розвитку

Голова **А. Странніков**

Секретар **Г. Ясинський**

Начальник управління правового забезпечення діяльності Київської міської ради **В. Слончак**

Правовий висновок від 14.09.2018 №08/230-1765

Додаток
до рішення Київської міської ради
_____ N _____

План-схема
земельної ділянки, якій надається статус скверу

адреса земельної ділянки – м. Київ, вул. Лук'янівська, 1

площа земельної ділянки – 0,20 га

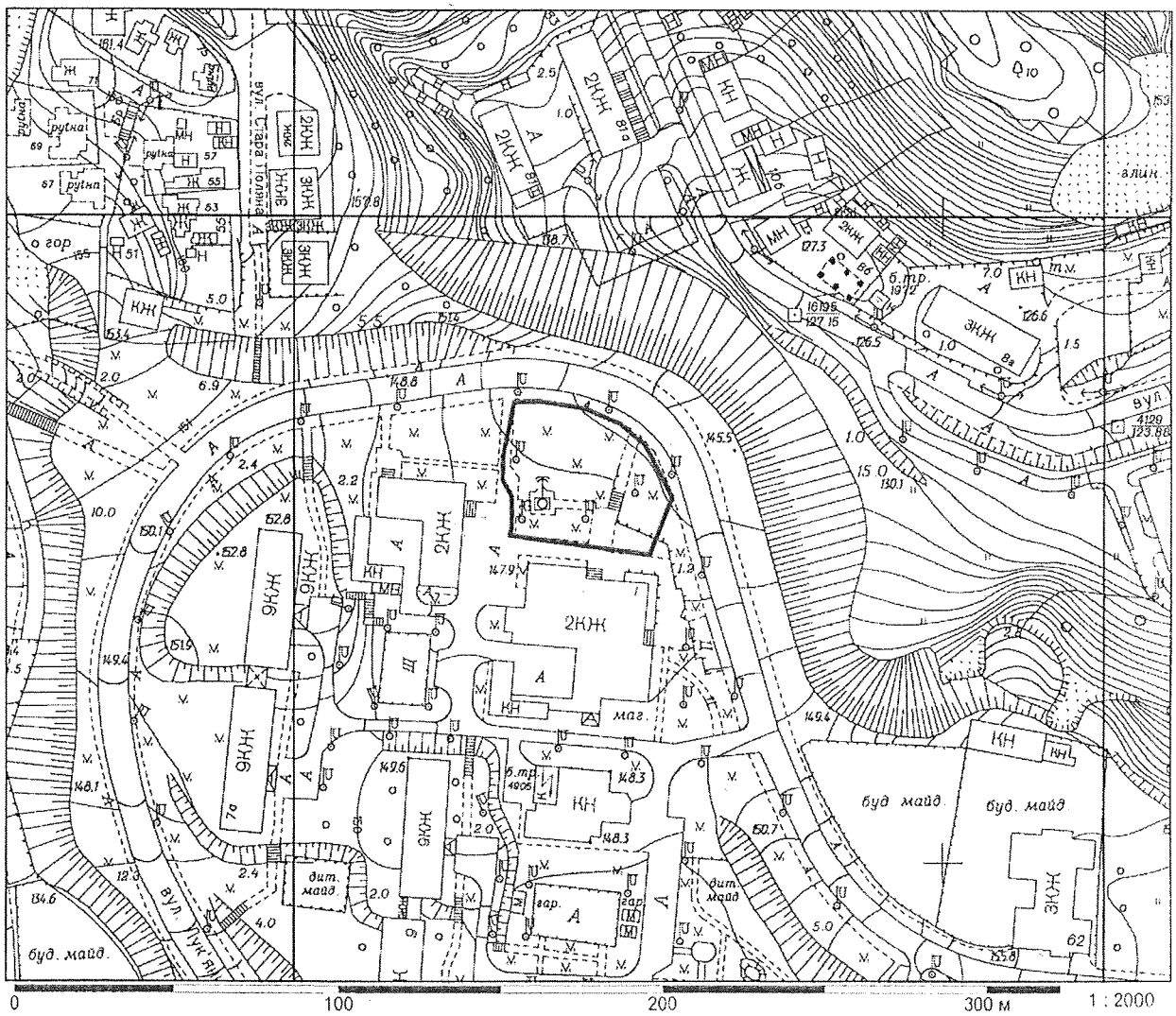

Київський міський голова **В. Кличко**

ПОЯСНЮВАЛЬНА ЗАПИСКА
до проекту рішення Київської міської ради
"Про надання статусу скверу земельній ділянці по вул. Лук'янівська, 1 з майданчиком для вигулу тварин"

1. Обґрунтування необхідності прийняття рішення

Дана земельна ділянка розташована неподалік від житлових будинків по вул. Лук'янівська, Трудова та Соляна, висаджена деревами. Зазначений проект рішення Київської міської ради підготовлено, спираючись на численні прохання мешканців мікрорайону "Татарка" м. Києва з метою збереження зеленої зони та облаштування майданчику для вигулу тварин.

2. Мета і шляхи її досягнення

Метою прийняття рішення є врахування інтересів мешканців Шевченківського району міста Києва, облаштування скверу та покращення благоустрою міста. Проектом рішення передбачається надання зазначеній земельній ділянці особливого охоронюваного статусу. Головним завданням прийняття цього рішення є розвиток зеленої зони та поліпшення санітарно-гігієнічних умов мікрорайону.

3. Загальна характеристика та основні положення рішення

Проект рішення складається з шести пунктів:

1. Надати статус скверу земельній ділянці орієнтовною площею 0,20 га по вулиці Лук'янівська, 1 з майданчиком для вигулу тварин у Шевченківському районі м. Києва згідно з планом-схемою, що додається.

2. Внести зміни до Програми розвитку зеленої зони м. Києва до 2010 року та концепції формування зелених насаджень в центральній частині міста, затверджених рішенням Київської міської ради від 19.07.2005 N 806/3381 та продовжених на період до 31.12.2018 року рішенням Київської міської ради від 20 грудня 2017 року N 714/3721 (таблиця 2 "Озеленені території загального користування м. Києва, що відповідають типологічним ознакам та планувальним вимогам"), додавши земельну ділянку, визначену пунктом 1 цього рішення, до переліку скверів Шевченківського району м. Києва.

3. Комунальному підприємству по утриманню зелених насаджень Шевченківського району виконавчого органу Київської міської ради (Київської міської державної адміністрації) здійснити організаційно-правові заходи щодо оформлення права постійного користування земельною ділянкою орієнтовною площею 0,20 га по вулиці Лук'янівська, 1 у Шевченківському районі м. Києва.

4. Київському комунальному об'єднанню зеленого будівництва та експлуатації зелених насаджень міста "Київзеленбуд" виконавчого органу Київської міської ради (Київської міської державної адміністрації) здійснити організаційно-правові заходи щодо благоустрою земельної ділянки

орієнтовною площею 0,20 га по вулиці Лук'янівська, 1 у Шевченківському районі м. Києва.

5. Оприлюднити в установленому порядку це рішення в газеті Київської міської ради "Хрещатик".

6. Контроль за виконанням цього рішення покласти на постійну комісію Київської міської ради з питань екологічної політики.

4. Стан нормативно-правової бази у даній сфері правового регулювання

Проект рішення розроблено відповідно до статті 19 Земельного кодексу України, Закону України "Про благоустрій населених пунктів", пункту 34 частини першої статті 26 Закону України "Про місцеве самоврядування в Україні", Правил утримання зелених насаджень у населених пунктах України, затверджених наказом Міністерства будівництва, архітектури та житлово-комунального господарства України від 10.04.2006 N 105.

5. Фінансово-економічне обґрунтування

Реалізація проекту рішення здійснюється в межах бюджетного фінансування Київського комунального об'єднання зеленого будівництва та експлуатації зелених насаджень міста "Київзеленбуд" виконавчого органу Київської міської ради (Київської міської державної адміністрації).

6. Громадське обговорення

Проект рішення не потребує громадського обговорення.

7. Прогноз соціально-економічних та інших наслідків прийняття рішення

Прийняття цього рішення надасть можливість реалізувати бажання мешканців Шевченківського району м. Києва у розширенні та благоустрою зеленої зони, а також у поліпшенні санітарно-гігієнічного стану мікрорайону.

8. Суб'єкт подання проекту рішення

Суб'єктом подання проекту рішення та доповідачем на пленарному засіданні є депутат Київської міської ради VIII скликання фракції "СОЛІДАРНІСТЬ" у Київській міській раді – Дмитро Миколайович Банас.

Депутат Київської міської ради **Д. Банас**

ПОРІВНЯЛЬНА ТАБЛИЦЯ
до проекту рішення Київської міської ради
"Про надання статусу скверу земельній ділянці по вул. Лук'янівська, 1 з майданчиком для вигулу тварин"

Зміст положень Київської міської ради Про затвердження Програми розвитку зеленої зони м. Києва до 2010 року та концепції формування зелених насаджень в центральній частині міста, затверджених рішенням Київської міської ради від 19.07.2005 N 806/3381	Зміст положення запропонованого проекту рішення
Сквери : 23 На Львівській площі 0,53 24 По вул. Прорізній 0,69 2 ділянки 25 Майдан Незалежності 0,42 2 ділянки 26 Біля пам'ятника Грушевському 0,2 27 Біля пам'ятника Патону 0,09 28 ім. Олеся Гончара 0,56 29 ім. Валерія Чкалова 0,88 30 "Золоті Ворота" 0,57 31 Біля Оперного театру 0,22 32 ім. Зої Космодем'янської 0,1 33 Пров. Чеховський 0,06 34 Біля цирку 0,34 35 По вул. Володимирській, 24 0,05 36 На розі вул. Георгіївської та Рейтарської, 2 0,09 37 Володимирський проїзд, сквер N 1 0,08 38 Володимирський проїзд, сквер N 2 0,34 39 Володимирський проїзд, сквер N 3 0,66 40 По вул. Михайлівській 0,4 41 По вул. Хрещатик 0,08 42 По вул. Десятинній, 15 0,06 43 По вул. Костьольній 0,14 44 Біля Українського дому 0,44 45 По вул. Артема, 18 0,15 46 По вул. Артема, 16 0,08 47 По вул. Артема, 9 0,04 (земельну ділянку площею 0,02 га на вул. Січових Стрільців, 11 (літ. А) виключено) 48 N 1 по вул. Воровського, 2 0,04 49 N 2 по вул. Воровського, 2-а 0,08 50 По вул. Воровського, 14-16 0,1 51 По вул. В. Житомирській, 33 0,17 52 Біля кінотеатру "Нивки" 0,23 у т. ч. 0,16 га - к-тр; спортплощадка 53 По вул. Кудрявській, 23 0,17 54 По вул. Глибочицькій, 20-22 0,42 55 По вул. Глибочицькій-Соляній 0,15	Сквери : 23 На Львівській площі 0,53 24 По вул. Прорізній 0,69 2 ділянки 25 Майдан Незалежності 0,42 2 ділянки 26 Біля пам'ятника Грушевському 0,2 27 Біля пам'ятника Патону 0,09 28 ім. Олеся Гончара 0,56 29 ім. Валерія Чкалова 0,88 30 "Золоті Ворота" 0,57 31 Біля Оперного театру 0,22 32 ім. Зої Космодем'янської 0,1 33 Пров. Чеховський 0,06 34 Біля цирку 0,34 35 По вул. Володимирській, 24 0,05 36 На розі вул. Георгіївської та Рейтарської, 2 0,09 37 Володимирський проїзд, сквер N 1 0,08 38 Володимирський проїзд, сквер N 2 0,34 39 Володимирський проїзд, сквер N 3 0,66 40 По вул. Михайлівській 0,4 41 По вул. Хрещатик 0,08 42 По вул. Десятинній, 15 0,06 43 По вул. Костьольній 0,14 44 Біля Українського дому 0,44 45 По вул. Артема, 18 0,15 46 По вул. Артема, 16 0,08 47 По вул. Артема, 9 0,04 (земельну ділянку площею 0,02 га на вул. Січових Стрільців, 11 (літ. А) виключено) 48 N 1 по вул. Воровського, 2 0,04 49 N 2 по вул. Воровського, 2-а 0,08 50 По вул. Воровського, 14-16 0,1 51 По вул. В. Житомирській, 33 0,17 52 Біля кінотеатру "Нивки" 0,23 у т. ч. 0,16 га - к-тр; спортплощадка 53 По вул. Кудрявській, 23 0,17 54 По вул. Глибочицькій, 20-22 0,42 55 По вул. Глибочицькій-Соляній 0,15

56 По вул. Артема, 87 0,2 57 По вул. Артема, 89, 89-а 0,16 58 По вул. Артема, 86 (Косіора) 1,27 59 На розі вул. Ю. Коцюбинського і Павлівської 1,65 60 По вул. Павлівській, 3 0,03 61 По вул. Тешебаєва 1,43 62 "Ризький" 8,45 63 Біля Медуніверситету ім. Богомольця 0,51 64 По вул. Артема, 28 0,05 65 По вул. Артема, 27 0,33 66 По вул. Білоруській, 1 0,17 67 По вул. Артема, 80-84 0,6 68 По вул. Глибочицькій, 7 0,23 69 ім. Котляревського 1,6 70 По вул. Нагірній 0,41 у т. ч. культова споруда 71 По вул. Боггавутівській і Овруцькій 0,34 72 По вул. Мельникова, 39 0,58 73 По вул. Овруцькій 0,2 74 По вул. Мануїльського 0,3 75 Макарівський сквер 0,45 у т. ч. дитячий майданчик 76 "Слава танкістам" 1,02 у т. ч. біля "Преси України" 77 Сквер N 2 Подільський узвіз 4,57 у т. ч. схили 78 Сквер N 3 Подільський узвіз 2,97 - " – 79 По вул. Довнар-Запольського 0,55 80 Позицію виключено 81 Біля Палацу урочистих подій 2,35 у т. ч. 0,45 га - Палац; 0,45 га - МакДональдс; 0,15 га - АЗС 82 По вул. Зоологічній 0,9 83 По вул. Сім'ї Хохлових 0,19 84 Біля кіностудії ім. О. Довженка 0,32 85 По вул. І. Гонти 1,87 По вул. Жилянській 0,05 На перетині вул. Глибочицької та вул. Лук'янівської 0,05 На вул. Олеся Гончара, 5 – 7 0,26 На вулиці Тургенівській, 72, 74, 74-б 0,23 Біля будинків 33, 33-а на вул. Котовського та будинку 44 на вул. Щусєва 1,07 На вул. Глибочицькій, 5 0,9289 На вул. Тимофія Шамрила, біля будинків 12, 14 0,30 На вул. Тропініна, 3/5 0,1676 На вулиці Щербакова, 57-д 0,57 На вул. Академіка Туполєва між будинками NN 22, 22-а, 22-б, 22-г, 22-д 0,93	56 По вул. Артема, 87 0,2 57 По вул. Артема, 89, 89-а 0,16 58 По вул. Артема, 86 (Косіора) 1,27 59 На розі вул. Ю. Коцюбинського і Павлівської 1,65 60 По вул. Павлівській, 3 0,03 61 По вул. Тешебаєва 1,43 62 "Ризький" 8,45 63 Біля Медуніверситету ім. Богомольця 0,51 64 По вул. Артема, 28 0,05 65 По вул. Артема, 27 0,33 66 По вул. Білоруській, 1 0,17 67 По вул. Артема, 80-84 0,6 68 По вул. Глибочицькій, 7 0,23 69 ім. Котляревського 1,6 70 По вул. Нагірній 0,41 у т. ч. культова споруда 71 По вул. Боггавутівській і Овруцькій 0,34 72 По вул. Мельникова, 39 0,58 73 По вул. Овруцькій 0,2 74 По вул. Мануїльського 0,3 75 Макарівський сквер 0,45 у т. ч. дитячий майданчик 76 "Слава танкістам" 1,02 у т. ч. біля "Преси України" 77 Сквер N 2 Подільський узвіз 4,57 у т. ч. схили 78 Сквер N 3 Подільський узвіз 2,97 - " – 79 По вул. Довнар-Запольського 0,55 80 Позицію виключено 81 Біля Палацу урочистих подій 2,35 у т. ч. 0,45 га - Палац; 0,45 га - МакДональдс; 0,15 га - АЗС 82 По вул. Зоологічній 0,9 83 По вул. Сім'ї Хохлових 0,19 84 Біля кіностудії ім. О. Довженка 0,32 85 По вул. І. Гонти 1,87 По вул. Жилянській 0,05 На перетині вул. Глибочицької та вул. Лук'янівської 0,05 На вул. Олеся Гончара, 5 – 7 0,26 На вулиці Тургенівській, 72, 74, 74-б 0,23 Біля будинків 33, 33-а на вул. Котовського та будинку 44 на вул. Щусєва 1,07 На вул. Глибочицькій, 5 0,9289 На вул. Тимофія Шамрила, біля будинків 12, 14 0,30 На вул. Тропініна, 3/5 0,1676 На вулиці Щербакова, 57-д 0,57 На вул. Академіка Туполєва між будинками NN 22, 22-а, 22-б, 22-г, 22-д 0,93

Між будинками NN 5, 7, 9, 11-а, 13-а на вулиці Блюхера та N 24 на вулиці Академіка Туполєва 0,60 Біля будинку на вул. Отто Шмідта, 26-б 0,14 На вул. Овруцькій, 27 0,31 На вул. Татарській біля житлових будинків NN 36/5-38 0,53 На вул. Златоустівській між будинками 28, 30, 32 0,23 На вул. Довнар-Запольського, між будинками 1/12, 3, 3/1, 3/2 1,4 Між будинками на вул. Щусєва, NN 8, 10-а, 12-а та будинками на вул. Ак. Грекова, NN 18, 18-а, 22, 22-а 0,45 На розі вулиці Татарської та провулку Татарського 0,23 Між житловими будинками NN 16, 16-а, 16-б, 16-в, 16-г, 16-д, 18, 18-а, 18-б на вулиці Академіка Туполєва 0,66 Між житловими будинками NN 49, 49-а, 49-б, 49-в, 51, 51-а на вулиці Данила Щербаківського 0,74 У пров. Татарському, 2 0,1017 Біля бульвару Тараса Шевченка, 6 0,02 Між будинками 4, 6-а, 6-б на вул. Сім'ї Хохлових 0,44 Між будинками 8, 10, 10-а, 12 на вул. Щусєва Разом: 42,46	Між будинками NN 5, 7, 9, 11-а, 13-а на вулиці Блюхера та N 24 на вулиці Академіка Туполєва 0,60 Біля будинку на вул. Отто Шмідта, 26-б 0,14 На вул. Овруцькій, 27 0,31 На вул. Татарській біля житлових будинків NN 36/5-38 0,53 На вул. Златоустівській між будинками 28, 30, 32 0,23 На вул. Довнар-Запольського, між будинками 1/12, 3, 3/1, 3/2 1,4 Між будинками на вул. Щусєва, NN 8, 10-а, 12-а та будинками на вул. Ак. Грекова, NN 18, 18-а, 22, 22-а 0,45 На розі вулиці Татарської та провулку Татарського 0,23 Між житловими будинками NN 16, 16-а, 16-б, 16-в, 16-г, 16-д, 18, 18-а, 18-б на вулиці Академіка Туполєва 0,66 Між житловими будинками NN 49, 49-а, 49-б, 49-в, 51, 51-а на вулиці Данила Щербаківського 0,74 У пров. Татарському, 2 0,1017 Біля бульвару Тараса Шевченка, 6 0,02 Між будинками 4, 6-а, 6-б на вул. Сім'ї Хохлових 0,44 Між будинками 8, 10, 10-а, 12 на вул. Щусєва На вул. Лук'янівській, 1 0,20 Разом: 42,66

Депутат Київської міської ради **Д. Банас**

КИЇВСЬКА МІСЬКА РАДА

VIII СКЛИКАННЯ

ПОСТІЙНА КОМІСІЯ З ПИТАНЬ БЮДЖЕТУ ТА СОЦІАЛЬНО-ЕКОНОМІЧНОГО РОЗВИТКУ

01044, м. Київ, вул. Хрещатик, 36, каб.1001 *тел.:(044)202-72-98, (044) 202-70-43*

27.04.18 № 08/280-799

Голові постійної комісії Київської міської ради з питань екологічної політики
Яловому К.В.

Копія: Депутату Київської міської ради
Банасу Д.М.

Шановний Костянтине Володимировичу!

Постійною комісією Київської міської ради з питань бюджету та соціально-економічного розвитку на засіданні 18.04.2018 (протокол засідання № 11/120) розглянуто проект рішення «Про надання статусу скверу земельній ділянці по вул. Лук'янівська, 1 з майданчиком для вигулу тварин» (від 03.04.2018 № 08/231-1114/ПР).

Направляємо Вам витяг із протоколу засідання постійної комісії щодо зазначених питань для врахування в роботі.

Витяг з протоколу № 11/120
засідання постійної комісії Київської міської ради з питань бюджету та соціально-економічного розвитку від 18.04.2018

від 18.04.2018
Місце проведення: Київська міська рада, м.Київ, вул. Хрещатик, 36
4 поверх, зала засідань
12.00
Склад комісії – 20 депутатів Київської міської ради.
Присутні – 15 депутатів Київської міської ради, членів постійної комісії:

Странніков А.М.	-	голова постійної комісії, головуючий;
Маляревич О.В.	-	перший заступник голови постійної комісії (з питань інвестиційної діяльності)
Костенко Л.В.	-	заступник голови постійної комісії;
Яловий В.Б.	-	заступник голови постійної комісії;
Веремеєнко О.Л.	-	член постійної комісії;

Надточій В.В. 202-70-36

Гончаров В.В. - член постійної комісії;
Горбунов Я.В. - член постійної комісії;
Дрепін А.В. - член постійної комісії;
Никорак І.П. - член постійної комісії;
Павлик В.А, - член постійної комісії;
Левін В.І. - член постійної комісії;
Сулига Ю.А. - член постійної комісії;
Терентьєв М.О. - член постійної комісії;
Чернецький О.С. - член постійної комісії;
Шлапак А.В. - член постійної комісії.

Відсутні - 5 депутатів Київської міської ради: Кузик П.М., Товмасян В.Р., Ясинський Г.І., Руденко О.П., Ярошенко Р.В.

Розгляд питання:

23. Про проект рішення «Про надання статусу скверу земельній ділянці по вул. Лук'янівська, 1 з майданчиком для вигулу тварин» (від 03.04.2018 № 08/231-1114/ПР).

ВИСТУПИВ: Банас Д.М. – депутат Київської міської ради щодо проекту рішення «Про надання статусу скверу земельній ділянці по вул. Лук'янівська, 1 з майданчиком для вигулу тварин» (від 03.04.2018 № 08/231-1114/ПР).

ВИРІШИЛИ: Підтримати проект рішення «Про надання статусу скверу земельній ділянці по вул. Лук'янівська, 1 з майданчиком для вигулу тварин» (від 03.04.2018 № 08/231-1114/ПР).

ГОЛОСУВАЛИ: «за» – 13, «проти» – 0, «утримались» – 0, «не голосували» – 2.

Рішення прийнято.

З повагою

Голова комісії А.Странніков

Перший заступник голови комісії О.Маляревич

Надточай В.В., 202-70-36

КИЇВСЬКА МІСЬКА РАДА

VIII СКЛИКАННЯ

ПОСТІЙНА КОМІСІЯ З ПИТАНЬ МІСТОБУДУВАННЯ, АРХІТЕКТУРИ ТА ЗЕМЛЕКОРИСТУВАННЯ

01044, м. Київ, вул. Хрещатик, 36, к. 1007 *тел./факс (044) 202-73-09*

№ 08/281-468к

Витяг з протоколу № 12/74
засідання постійної комісії Київської міської ради з питань
містобудування, архітектури та землекористування
від 15.05.2018

7. **Про розгляд проекту рішення** Київської міської ради «Про надання статусу скверу земельній ділянці по вул. Лук'янівська, 1 з майданчиком для вигулу тварин» *за поданням депутата Київської міської ради Д. Банаса (доручення заступника міського голови - секретаря Київської міської ради від 06.04.2018 №08/231-**1114/ПР**) - **матеріали додаються.***

Проект рішення паралельно опрацьовується постійною комісією Київської міської ради з питань екологічної політики.

Проект рішення підтриманий постійною комісією Київської міської ради з питань бюджету та соціально-економічного розвитку (протокол засідання цієї комісії №11/120 від 18.04.2018).

*(Доручення заступника міського голови – секретаря Київської міської ради від 06.04.2018 №08/231-1114/ПР, проект рішення з пояснювальною запискою та додатками до нього **- на 11-ти арк.**)*

ВИРІШИЛИ: ***Підтримати проект рішення*** Київської міської ради «Про надання статусу скверу земельній ділянці по вул. Лук'янівська, 1 з майданчиком для вигулу тварин».

Рішення прийнято.

З протоколом вірно.

Голова комісії **О. Г. Міщенко**

Секретар комісії **І. Л. Картавий**

ДЕПУТАТ

КИЇВСЬКОЇ МІСЬКОЇ РАДИ VIII СКЛИКАННЯ

Київська міська рада
ОТРИМАНО
13 ЧЕР 2018
Вх. 12

08/279/08/006-1004 201 8 р.

від 13.06.18.

№ 08/279/08/006-1004

Голові постійної комісії Київської

ради з питань екологічної політики

Яловому К.В.

Шановний Костянтине Володимировичу!

Прошу долучити до матеріалів ПР « Про надання статусу скверу земельній ділянці по вул. Лукянівській, 1 з майданчиком для вигулу тварин» лист- погодження департаменту земельних ресурсів.

Додаток: Лист –погодження департаменту земельних ресурсів.

З повагою,

Депутат Київської міської ради **Банас Д. М.**

Київська міська рада
13.06.2018 № **08/10650**

Вх.ВВ-0983
Від 11.05.2018

18.05.18

ВИКОНАВЧИЙ ОРГАН КИЇВСЬКОЇ МІСЬКОЇ РАДИ
(КИЇВСЬКА МІСЬКА ДЕРЖАВНА АДМІНІСТРАЦІЯ)

ДЕПАРТАМЕНТ ЗЕМЕЛЬНИХ РЕСУРСІВ

вул. Хрещатик, 32-а, м. Київ, 01601, тел. (044) 279-58-72, ф. 288-07-57,
КБУ "Контактний центр міста Києва"(044) 15-51, E-mail: dzr@kievcity.gov.ua Код ЄДРПОУ 26199097

07.05.2018 № 0570291-9867
на № _____ *від* _____

Депутатові Київської міської ради
Банасу Д.М.
вул. Багговутівська, 30
04107, м. Київ

Київська міська державна адміністрація
на № 08/231-1114/пр. від 11.04.2018

Шановний Дмитро Миколайовичу!

За дорученням заступника голови Київської міської державної адміністрації Спасибка О. В. від 11.04.2018 № 08/231-1114/пр у Департаменті земельних ресурсів проект рішення Київської міської ради «Про надання статусу скверу земельній ділянці по вул. Лукянівській, 1 з майданчиком вигулу тварин» розглянуто.

Повідомляємо, що Департамент земельних ресурсів листом від 06.04.2018 № 0570291-7691 надав інформацію про те, що відповідно до наданих графічних матеріалів, територія орієнтовною площею 0,20 га, якій планується надати статус скверу розташована в межах земельної ділянки на вул. Лук'янівська, 1 (код ділянки 91:102:0001) площею 6044,18 кв.м на підставі технічного звіту по встановленню зовнішніх меж землекористування обліковується за фізичною особою, комунальним підприємством "Київжитлоспецексплуатація", товариством з обмеженою відповідальністю "Сервіс-клуб", товариством з обмеженою відповідальністю "ТМО-Сервіс", товариством з обмеженою відповідальністю "ЮТА ЛТД", товариством з обмеженою відповідальністю виробничий інформаційно-комерційний центр "Крок".

Інформація щодо державної реєстрації вказаної земельної ділянки у Державному земельному кадастрі та державної реєстрації речових прав на неї у міському земельному кадастрі відсутня.

На теперішній час в зв'язку із набранням чинності Законів України „Про Державний земельний кадастр" та „Про державну реєстрацію речових прав на нерухоме майно та їх обтяжень" з 01 січня 2013 року ведення Державного земельного кадастру в місті Києві здійснюється виключно територіальним органом центрального органу виконавчої влади, що реалізує державну політику у сфері земельних відносин, а реєстрація прав на земельні ділянки здійснюється суб'єктами державної реєстрації прав, які визначені Законом України „Про державну реєстрацію речових прав на нерухоме майно та їх обтяжень".

Департамент земельних ресурсів не заперечує проти розгляду Київською міською радою в установленому чинним законодавством порядку питання щодо надання земельній ділянці розі на вул. Лук'янівській, 1 у Шевченківському районі статусу скверу.

З повагою
Директор О.Поліщук

Новаковський 288-09-23

вх. № 08/231-1114/пр. від 12.04.2018

Київська міська рада
03.10.2018 № 08/18012

ГОЛОВІ ПОСТІЙНОЇ КОМІСІЇ КИЇВСЬКОЇ МІСЬКОЇ РАДИ З ПИТАНЬ ЕКОЛОГІЧНОЇ ПОЛІТИКИ ЯЛОВОМУ К.В.

Товариство з обмеженою відповідальністю «ЮТА ЛТД»
м. Київ, вул. Лук'янівська, 1

Хургін Юрій
м. Київ, вул. Лук'янівська, 1

Товариство з обмеженою відповідальністю виробничий інформаційно-комерційний центр «Крок»
м. Київ, вул. Лук'янівська, 1

Нам стало відомо, що 3 жовтня 2018 року на Постійній комісії одним з питань є питання (пункт 33) « Про розгляд правового висновку від 14.09.2018 №08/230-17765 до проекту рішення Київської міської ради «Про надання статусу скверу земельній ділянці по вул. Лук'янівська, 1 з майданчиком для вигулу тварин».

В проекті рішення Київської міськради «Про надання статусу скверу земельній ділянці по вул. Лук'янівська, 1» земельній ділянці надається статус скверу, а також зазначено зобов'язання Комунального підприємства по утриманню зелених насаджень Шевченківського району виконавчого органу Київської міської ради (Київської міської державної адміністрації) здійснити організаційно-правові заходи щодо оформлення права постійного користування земельною ділянкою орієнтовною площею 0,20 га по вулиці Лук'янівська , 1.

Ми категорично проти вищезазначеного.

З 2002 року земельна ділянка площею 6044 кв.м., в межах якої і земельна ділянка площею 0,2 га, якій пропонується надати статус скверу, **обліковується** *за фізичною особою, товариством з обмеженою відповідальністю «ЮТА ЛТД» , товариством з обмеженою відповідальністю виробничий інформаційно-комерційний центр «Крок», товариством з обмеженою відповідальністю «Сервіс-клуб» та комунальним підприємством «Київжитлоспецексплуатація».* **З 2002 року по даний час ми сплачуємо значні суми земельного податку за ці площі, доглядаємо за деревами та належним станом ділянки.** На сьогодні сплачені нами суми вимірюються вже мільйонами гривень.

Кожен бажаючий, в тому числі і наші працівники, мають можливість скористатися даними площами. Надаємо Вам фото, на яких зафіксовано в якому стані на сьогодні знаходиться дана територія.

На даній ділянці ***побудовано дитячий майданчик*. Діти і тварини на одному майданчику** – це недопустимо. Чи є інші думки і пріоритети?

Як видно із плану-схеми земельної ділянки, якій надається статус скверу, крім зеленої зони, в 0,20 га *ввійшла і частина стоянки*, яку ми привели в належний стан. заасфальтували за свій кошт, і **до якої *з зеленої зони зробили сходи.* Поверхня земельної ділянки 0,20 га – *не рівна*. Це видно і на плані-схемі. Як можна на такій території розмістити зони відпочинку для людей і вигулу тварин – незрозуміло.**

Ділянка в 0,20 га прилягає майже до самої будівлі і наявність тварин спричинить незручності (складнощі) для працівників наших організацій, а також людям, які ходять в магазин «Фора», що знаходиться в приміщенні будівлі по вул. Лукянівська 1.

Усі ці обставини вказують на те, що при виборі ділянки, якій надається статус скверу з майданчиком для вигулу собак, Порядок визначення місць та зон для вигулу тварин в м.Києві *порушено.*

Враховуючи невелику площу земельної ділянки, якій надається статус скверу з майданчиком для вигулу тварин, нерівність її поверхні, близьке розташування до будівель, а також те, що частина її – це заасфальтоване місце для стоянки автомашин, впевнюємость в тому, що питання надання статусу скверу даній ділянці є питання штучним і це один з етапів кінцевого справжнього призначення цієї площі в подальшому (будівництво).

Ми вважаємо, що в правовому висновку до проекту рішення Київської міської ради «Про надання статусу скверу земельній ділянці по віл. Лукянівська 1, з майданчиком для вигулу тварин» питання поставлені правильно, і враховуючи вказані нами обставини такого рішення Київради приймати не можна.

Просимо врахувати нашу думку і ставлення до цього питання.

Додаток: фото

Заступник директора ТОВ «ЮТА ЛТД» В.В.Гнатюк

Директор ТОВ ПІКЦ «Крок» Т.В.Ланова

Хургін Юрій
02.10.2018 року

BT 9994 BI

ГОЛОВІ ПОСТІЙНОЇ КОМІСІЇ КИЇВСЬКОЇ МІСЬКОЇ РАДИ З ПИТАНЬ ЕКОЛОГІЧНОЇ ПОЛІТИКИ ЯЛОВОМУ К.В.

Товариство з обмеженою відповідальністю «ЮТА ЛТД»
м. Київ, вул. Лук'янівська, 1

Київська міська рада
22.10.2018 № **08/18976**

Хургін Юрій
м. Київ, вул. Лук'янівська, 1

Товариство з обмеженою відповідальністю виробничий інформаційно-комерційний центр «Крок»
м. Київ, вул. Лук'янівська, 1

Шановний Костянтине Володимировичу та шановні члени комісії!

10 жовтня 2018 року на засіданні комісії було відкладено слухання питання (75) «Про розгляд правового висновку від 14.09.2018 №08/230-17765 до проекту рішення Київської міської ради «Про надання статусу скверу земельній ділянці по вул. Лук'янівська, 1 з майданчиком для вигулу тварин» для того, щоб автор рішення поспілкувався з нами.

До цього часу ніхто з нами, навіть, не намагався поспілкуватись. Натомість, на площі, якій має бути наданий статус скверу, з'явились люди, які фотографували, щось занотовували. На питання що вони роблять, вони відповіли, що виконують завдання. У нас склалось таке враження, що цей майданчик готується під будівництво.

Ознайомившись з рішенням комісії від 10.10.18 р. ми побачили, що наше питання просто перенесено на наступне засідання.

Враховуючи, що питання надання цій ділянці статусу скверу виникло ще в квітні 2018 року і до цих пір **з нами, за ким обліковується ця земля і за яку ми платимо земельний податок,** ніхто не спілкувався, ми все більше впевнені, що статус скверу це тимчасове явище, а потім це буде повномасштабне будівництво. **Нині на цій ділянці знаходиться дитячий майданчик і як можна його зруйнувати і забрати у дітей?**

Виникає питання : чи потрібні Київраді півмільйона гривень, які ми сплачуємо як земельний податок? Чи потрібні місту такі маленькі місця, як нині ця ділянка, де могли б відпочити дорослі і малеча?

На сьогодні ми піклуємось цією землею і Ви з фото, що ми надаємо, бачите, що вона в належному стані. Що ще потрібно? Статус скверу? Так він не захищає від забудовників. *Захисниками від забудов являєтесь Ви.*

Враховуючи викладене, просимо запобігти розгляду на комісії даного питання «з голосу» без нашої участі. Ми хочемо бути на засіданні комісії і донести до Вас свою точку зору. Збережіть цю землю такою як вона є і не допустіть появитись на ній ще одній висотці.

Заступник директора ТОВ «ЮТА ЛТД» В.В.Гнатюк

Директор ТОВ ПІКЦ «Крок» Т.В.Ланова

Хургін Юрій

19.10.2018 року

001

ГОЛОВІ КИЇВСЬКОЇ МІСЬКОЇ ДЕРЖАВНОЇ АДМІНІСТРАЦІЇ.
МІСЬКОМУ ГОЛОВІ
КЛИЧКУ В.В.

Товариство з обмеженою відповідальністю
«ЮТА ЛТД»
м. Київ, вул. Лук'янівська, 1

Хургін Юрій
м. Київ, вул. Лук'янівська, 1

Товариство з обмеженою відповідальністю
виробничий інформаційно-комерційний центр «Крок»
м. Київ, вул. Лук'янівська, 1

Шановний Віталію Володимировичу!

На засідання постійної комісії Київської міської ради з питань екологічної політики винесено до розгляду питання «Про розгляд правового висновку від 14.09.2018 №08/230-17765 до проекту рішення Київської міської ради «Про надання статусу скверу земельній ділянці по вул. Лук'янівська, 1 з майданчиком для вигулу тварин».

10.10.2018 року розгляд питання було перенесено на наступне засідання.

Дана ділянка обліковується за нами і ми щорічно сплачуємо біля півмільйона гривень земельного податку. Ми піклуємось даною ділянкою, в результаті чого це приємне місце для відпочинку. Тут побудовано дитячий майданчик.

Проте ми бачимо яким чином вирішується питання про надання ділянці статусу скверу і це звертає нас на думку про чергове будівництво висотки. Питання надання статусу скверу розпочато ще в квітні 2018 року, а нас, за ким обліковується вона, хто піклується за нею, хто платить земельний податок за неї, ніхто не повідомив про це питання, ніхто з нами не спілкувався. Дитячий майданчик функціонує вже декілька років, проте в матеріалах до слухання про нього немає і згадки.

Після засідання комісії 10.10.18 року на ділянці появились люди, вони щось фотографували, занотовували, з нами не спілкувались, нам не пояснили що вони там роблять і для чого. Але на запитання хто їх сюди надіслав, вони відповіли що Ви. Тобто прикриваючись Вашим іменем проводяться якісь дії, які нам не зрозумілі. Це нас впевнює в тому, що присвоєння статусу скверу це один з етапів заволодіння ділянки під забудову.

Від цієї ділянки приблизно в 3 метрах знаходиться будівля, в якій ми є співвласниками. Ділянка не відповідає вимогам для вигулу собак. І ми категорично виступаємо проти прийняття рішення.

Повідомляємо Вас про те, що відбувається, з метою, щоб Ви заборонили користуватися Вашим іменем при незрозумілих оборудках, а також просимо допомогти нам зберегти цю ділянку в стані як вона є.

Дякуємо.

Додаток:копії наших звернень до структур Київради.

Заступник директора ТОВ «ЮТА ЛТД» В.В.Гнатюк

Директор ТОВ ПІКЦ «Крок» Т.В.Ланова

Хургін Юрій

19.10.2018 року

Київська міська державна адміністрація
24.10.2018 № 39392

НАЧАЛЬНИКУ УАРАВЛІННЯ ПРАВОВОГО ЗАБЕЗПЕЧЕННЯ
ДІЯЛЬНОСТІ КИЇВСЬКОЇ МІСЬКОЇ РАДИ
СОЛОНЧАКУ В.В.

Товариство з обмеженою відповідальністю
«ЮТА ЛТД»
м. Київ, вул. Лук'янівська, 1

Хургін Юрій
м. Київ, вул. Лук'янівська, 1

Товариство з обмеженою відповідальністю
виробничий інформаційно-комерційний центр «Крок»
м. Київ, вул. Лук'янівська, 1

Шановний Володимире Вікторовичу!

Звернутись до вас нас змусили обставини, пов'язані з наданням статусу скверу земельній ділянці по вул. Лук'янівська , 1 з майданчиком для вигулу тварин.

Хоча дана ділянка обліковується за нами і ми платимо великі суми земельного податку, не зважаючи, що дане питання розглядається з квітня 2018 року, з нами ніхто не спілкувався, нашої думки ніхто не потребував. Про це питання ми дізнались випадково перед днем засідання комісії.

Дякуємо Вам, що Ви поставили питання з порядку визначення місць та зон для вигулу тварин, а також вимоги до нормативного, санітарного та технічного стану таких місць та зон.

Крім того, що дана ділянка не відповідає встановленим нормам, на ній присутній дитячий майданчик.

Наша будівля знаходиться приблизно в 3 метрах від цієї ділянки, там відпочивають наші працівники, жителі будинків, що поруч, і ми опікуємось цією землею та сплачуємо земельний податок, а на рік тільки з двох осіб це півмільйона гривень.

Ситуація, що відбувається з питаннями по даній ділянці, нас все більш впевнює в тому, що це перехідний етап до будівництва.

Ми звертаємось до Вас з проханням не бути осторонь і допомогти нам залишити цю ділянку як вона є.

Для інформації надсилаємо Вам копії наших звернень.

Дякуємо.

Заступник директора ТОВ «ЮТА ЛТД» В.В.Гнатюк

Директор ТОВ ПІКЦ «Крок» Т.В.Ланова

Хургін Юрій

19.10.2018 року

Конт. телефони :
(044)467 51 00
(044)467 51 01
(044)467 51 02
050 351 10 45

ГОЛОВІ ПОСТІЙНОЇ КОМІСІЇ КИЇВСЬКОЇ МІСЬКОЇ РАДИ З ПИТАНЬ ЕКОЛОГІЧНОЇ ПОЛІТИКИ ЯЛОВОМУ К.В.

Товариство з обмеженою відповідальністю «ЮТА ЛТД»
м. Київ, вул. Лук'янівська, 1

Хургін Юрій
м. Київ, вул. Лук'янівська, 1

Товариство з обмеженою відповідальністю виробничий інформаційно-комерційний центр «Крок»
м. Київ, вул. Лук'янівська, 1

Шановний Костянтине Володимировичу та шановні члени комісії!

10 жовтня 2018 року на засіданні комісії було відкладено слухання питання (75) «Про розгляд правового висновку від 14.09.2018 №08/230-17765 до проекту рішення Київської міської ради «Про надання статусу скверу земельній ділянці по вул. Лук'янівська, 1 з майданчиком для вигулу тварин» для того, щоб автор рішення поспілкувався з нами.

До цього часу ніхто з нами, навіть, не намагався поспілкуватись. Натомість, на площі, якій має бути наданий статус скверу, з'явились люди, які фотографували, щось занотовували. На питання що вони роблять, вони відповіли, що виконують завдання. У нас склалось таке враження, що цей майданчик готується під будівництво.

Ознайомившись з рішенням комісії від 10.10.18 р. ми побачили, що наше питання просто перенесено на наступне засідання.

Враховуючи, що питання надання цій ділянці статусу скверу виникло ще в квітні 2018 року і до цих пір **з нами, за ким обліковується ця земля і за яку ми платимо земельний податок,** ніхто не спілкувався, ми все більше впевнені, що статус скверу це тимчасове явище, а потім це буде повномасштабне будівництво. **Нині на цій ділянці знаходиться дитячий майданчик і як можна його зруйнувати і забрати у дітей?**

Виникає питання : чи потрібні Київраді півмільйона гривень, які ми сплачуємо як земельний податок? Чи потрібні місту такі маленькі місця, як нині ця ділянка, де могли б відпочити дорослі і малеча?

На сьогодні ми піклуємось цією землею і Ви з фото, що ми надаємо, бачите, що вона в належному стані. Що ще потрібно? Статус скверу? Так він не захищає від забудовників. *Захисниками від забудов являєтесь Ви.*

Враховуючи викладене, просимо запобігти розгляду на комісії даного питання «з голосу» без нашої участі. Ми хочемо бути на засіданні комісії і донести до Вас свою точку зору. Збережіть цю землю такою як вона є і не допустіть появитись на ній ще одній висотці.

Заступник директора ТОВ «ЮТА ЛТД» В.В.Гнатюк

Директор ТОВ ПІКЦ «Крок» Т.В.Ланова

Хургін Юрій

19.10.2018 року

Київська міська рада
ОТРИМАНО
03 жов 2018
Вх.

ГОЛОВІ ПОСТІЙНОЇ КОМІСІЇ КИЇВСЬКОЇ МІСЬКОЇ РАДИ З ПИТАНЬ ЕКОЛОГІЧНОЇ ПОЛІТИКИ ЯЛОВОМУ К.В.

Товариство з обмеженою відповідальністю «ЮТА ЛТД»
м. Київ, вул. Лук'янівська, 1

Хургін Юрій
м. Київ, вул. Лук'янівська, 1

Товариство з обмеженою відповідальністю виробничий інформаційно-комерційний центр «Крок»
м. Київ, вул. Лук'янівська, 1

Нам стало відомо, що 3 жовтня 2018 року на Постійній комісії одним з питань є питання (пункт 33) « Про розгляд правового висновку від 14.09.2018 №08/230-17765 до проекту рішення Київської міської ради «Про надання статусу скверу земельній ділянці по вул. Лук'янівська, 1 з майданчиком для вигулу тварин».

В проекті рішення Київської міськради «Про надання статусу скверу земельній ділянці по вул. Лук'янівська, 1» земельній ділянці надається статус скверу, а також зазначено зобов'язання Комунального підприємства по утриманню зелених насаджень Шевченківського району виконавчого органу Київської міської ради (Київської міської державної адміністрації) здійснити організаційно-правові заходи щодо оформлення права постійного користування земельною ділянкою орієнтовною площею 0,20 га по вулиці Лук'янівська , 1.

Ми категорично проти вищезазначеного.

З 2002 року земельна ділянка площею 6044 кв.м., в межах якої і земельна ділянка площею 0,2 га, якій пропонується надати статус скверу, **обліковується** *за фізичною особою, товариством з обмеженою відповідальністю «ЮТА ЛТД» , товариством з обмеженою відповідальністю виробничий інформаційно-комерційний центр «Крок», товариством з обмеженою відповідальністю «Сервіс-клуб» та комунальним підприємством «Київжитлоспецексплуатація».* **З 2002 року по даний час ми сплачуємо значні суми земельного податку за ці площі, доглядаємо за деревами та належним станом ділянки.** На сьогодні сплачені нами суми вимірюються вже мільйонами гривень.

Кожен бажаючий, в тому числі і наші працівники, мають можливість скористатися даними площами. Надаємо Вам фото, на яких зафіксовано в якому стані на сьогодні знаходиться дана територія.

На даній ділянці ***побудовано дитячий майданчик. Діти і тварини на одному майданчику*** – це недопустимо. Чи є інші думки і пріоритети?

Як видно із плану-схеми земельної ділянки, якій надається статус скверу, крім зеленої зони, в 0,20 га *ввійшла і частина стоянки*, яку ми привели в належний стан. заасфальтували за свій кошт, і **до якої *з зеленої зони зробили сходи.* Поверхня земельної ділянки 0,20 га – *не рівна*. Це видно і на плані-схемі. Як можна на такій території розмістити зони відпочинку для людей і вигулу тварин – незрозуміло.**

Ділянка в 0,20 га прилягає майже до самої будівлі і наявність тварин спричинить незручності (складнощі) для працівників наших організацій, а також людям, які ходять в магазин «Фора», що знаходиться в приміщенні будівлі по вул. Лукянівська 1.

Усі ці обставини вказують на те, що при виборі ділянки, якій надається статус скверу з майданчиком для вигулу собак, Порядок визначення місць та зон для вигулу тварин в м.Києві *порушено.*

Враховуючи невелику площу земельної ділянки, якій надається статус скверу з майданчиком для вигулу тварин, нерівність її поверхні, близьке розташування до будівель, а також те, що частина її – це заасфальтоване місце для стоянки автомашин, впевнюємость в тому, що питання надання статусу скверу даній ділянці є питання штучним і це один з етапів кінцевого справжнього призначення цієї площі в подальшому (будівництво).

Ми вважаємо, що в правовому висновку до проекту рішення Київської міської ради «Про надання статусу скверу земельній ділянці по віл. Лукянівська 1, з майданчиком для вигулу тварин» питання поставлені правильно, і враховуючи вказані нами обставини такого рішення Київради приймати не можна.

Просимо врахувати нашу думку і ставлення до цього питання.

Додаток: фото

Заступник директора ТОВ «ЮТА ЛТД» В.В.Гнатюк

Директор ТОВ ПІКЦ «Крок» Т.В.Ланова

Хургін Юрій
02.10.2018 року



Київський міський голова

До листа ТОВ "ЮТА ЛТД" від 19.10.2018

Прокопіву В.В. відп.
Пантелеєву П.О.
Спасибку О.В.
Смирнову В.В.

Прошу розглянути в установленому порядку.

В. КЛИЧКО

26 жовтня 2018 р.
№ 39392

Заступник міського голови - секретар
Київської міської ради

Яловому К.В.

Прошу розглянути в установленому порядку, з урахуванням доручення міського голови.

Юнаковій С.М.

В.ПРОКОПІВ

29 жовтня 2018 р.
№ 39392

повторно

81.

08/231-662/ПР
22.02.2018

КИЇВСЬКА МІСЬКА РАДА

VI СЕСІЯ VIII СКЛИКАННЯ

РІШЕННЯ

_____№_____

ПРОЕКТ

Про надання статусу скверу земельній ділянці, розташованій на бульварі Дружби Народів, 14 у Печерському районі м. Києва

Відповідно до статті 19 Земельного кодексу України, Закону України «Про державну реєстрацію речових прав на нерухоме майно та їх обтяжень», пункту 34 частини першої статті 26 Закону України «Про місцеве самоврядування в Україні», Правил утримання зелених насаджень у населених пунктах України, затверджених наказом Міністерства будівництва, архітектури та житлово-комунального господарства України від 10 квітня 2006 року № 105, з метою раціонального використання і збереження зелених насаджень, Київська міська рада

ВИРІШИЛА:

1. Надати статус скверу земельній ділянці площею 0,314954 га, розташованій на бульварі Дружби Народів, 14 у Печерському районі м. Києва, згідно з додатком до цього рішення (план-схема додається).

2. Комунальному підприємству по утриманню зелених насаджень Печерського району м. Києва в установленому порядку:

2.1 Здійснити організаційно-правові заходи щодо оформлення права постійного користування земельною ділянкою, визначеною пунктом 1 цього рішення.

2.2 У місячний термін з дня набуття чинності рішення про надання земельної ділянки у користування вжити заходів щодо державної реєстрації права користування на земельну ділянку, визначену пунктом 1 цього рішення.

3. Київському комунальному об'єднанню зеленого будівництва та експлуатації зелених насаджень міста «Київзеленбуд» здійснити організаційно-правові заходи щодо благоустрою земельної ділянки, визначеної пунктом 1 цього рішення.

4. Внести зміни до Програми комплексного розвитку зеленої зони міста Києва до 2010 року та концепції формування зелених насаджень в

центральній частині міста, затвердженої рішенням Київської міської ради від 19.07.2005 №806/3381, включивши до переліку озеленених територій загального користування міста Києва, що відповідають типологічним ознакам та планувальним вимогам (таблиця №2), земельну ділянку, зазначену в пункті 1 цього рішення.

5. Виконавчому органу Київської міської ради (Київській міській державній адміністрації) забезпечити в установленому порядку фінансування заходів, передбачених пунктами 2 та 3 цього рішення.

6. Контроль за виконанням цього рішення покласти на постійну комісію Київської міської ради з питань екологічної політики.

Київський міський голова В. Кличко

ПОДАННЯ:

Депутати Київської міської ради М. Негрич

ПОГОДЖЕНО:

11.04.2018
Голова постійної комісії Київради з питань екологічної політики К. Яловий

Секретар постійної комісії Київради з питань екологічної політики О. Новіков

22.05.2018
Голова постійної комісії Київради з питань містобудування, архітектури та землекористування О. Міщенко

Секретар постійної комісії Київради з питань містобудування, архітектури та землекористування І. Картавий

„відхилено протокол №13/75 від 22.05.2018

Начальник управління
правового забезпечення діяльності
Київради В. Слончак

Додаток 1
до рішення Київської міської ради
від_____ №_____

План-схема
земельної ділянки, якій надається статус скверу

адреса земельної ділянки **- м. Київ, бульвар Дружби Народів, 14**

площа земельної ділянки **- 0,314954 га**

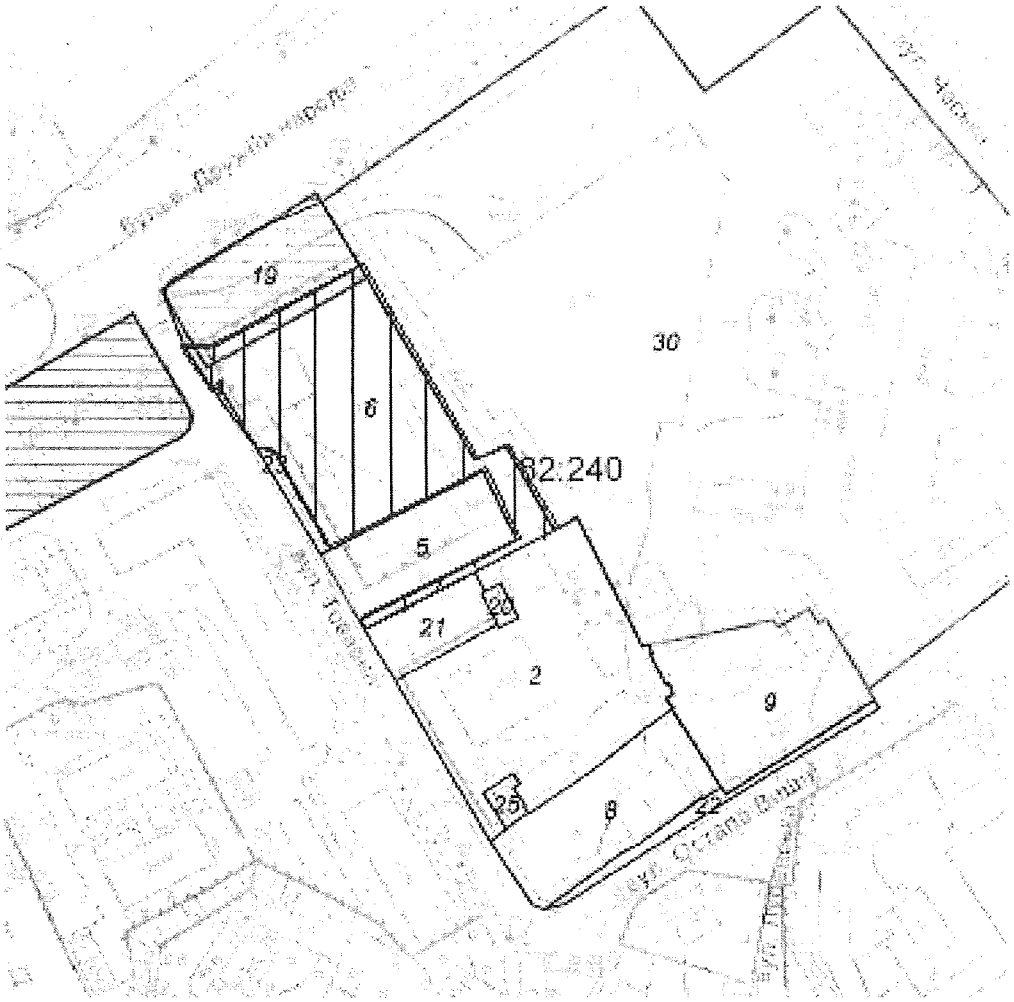

Київський міський голова В. Кличко

ПОЯСНЮВАЛЬНА ЗАПИСКА
до проекту рішення Київської міської ради
«Про надання статусу скверу земельній ділянці, розташованій на бульварі Дружби Народів, 14 у Печерському районі м. Києва»

1. Обґрунтування прийняття рішення

Запропонований проект рішення має на меті благоустрій та збереження зелених насаджень на земельній ділянці. Поруч з зазначеною ділянкою вже побудовано житловий комплекс, а прийняте рішення щодо надання статусу скверу убезпечить ризики забудови та компенсую недостачу зелених насаджень Печерського району.

2. Мета і завдання прийняття рішення

Проектом рішення передбачається надання особливого охоронюваного статусу земельній ділянці площею 0,314954 га бульварі Дружби Народів, 14 в Печерському районі м. Києва. Метою і завданням даного проекту рішення є врахування інтересів мешканців Печерського району, що виступають проти стихійної забудови міста, збереження зеленої зони та створення юридичних передумов для благоустрою зазначеної земельної ділянки.

3. Загальна характеристика і основні положення рішення

Проект рішення надає означеній території статус скверу (об'єкту благоустрою міста – території загального користування), зобов'язує уповноважені органи Київської міської державної адміністрації провести належні організаційно-правові заходи щодо оформлення прав землекористування та забезпечення благоустрою на даній території.

Крім того проект рішення передбачає: внесення змін до «Програми розвитку зеленої зони м. Києва до 2010 року та концепції формування зелених насаджень в центральній частині міста», затверджених рішенням Київської міської ради від 19.07.2005 № 806/3381 та продовження на період до 2015 року рішенням Київської міської ради від 27.11.2009 № 714/2783 (Таблиця 2 «Озеленені території загального користування м. Києва, що відповідають типологічним ознакам та планувальним вимогам») шляхом включення земельної ділянки, визначеної пунктом 1 цього рішення, до переліку скверів Печерського району м. Києва, а також передачу на баланс ККО "Київзеленбуд" виконавчого органу Київської міської ради (Київської міської державної адміністрації) земельної ділянки площею 0,314954 га. на бульварі Дружби Народів, 14 у Печерському районі м. Києва.

4.Стан нормативно-правової бази у цій сфері правового регулювання.

Проект рішення розроблено відповідно до Земельного кодексу України, Закону України «Про благоустрій населених пунктів», Закону України «Про місцеве самоврядування в Україні», Законом України «Про природно-заповідний фонд України», Правил утримання зелених насаджень у населених пунктах

України, затверджених наказом Міністерства будівництва, архітектури та житлово-комунального господарства України від 10.04.2006 № 105.

5.Фінансово-економічне обґрунтування

Реалізація проекту рішення здійснюється в межах бюджетного фінансування ККО «Київзеленбуд» виконавчого органу Київської міської ражи (Київської міської державної адміністрації).

6.Прогноз результатів

Надання земельній ділянці площею площею 0,314954 га на бульварі Дружби Народів, 14 у Печерському районі м. Києва статусу скверу надасть змогу влаштувати місце відпочинку жителям прилеглих територій.

Доповідач на пленарному засіданні: депутат Київської міської ради М. Негрич

Депутати Київської міської ради М. Негрич

ВИКОНАВЧИЙ ОРГАН КИЇВСЬКОЇ МІСЬКОЇ РАДИ
(КИЇВСЬКА МІСЬКА ДЕРЖАВНА АДМІНІСТРАЦІЯ)

ДЕПАРТАМЕНТ ЗЕМЕЛЬНИХ РЕСУРСІВ

вул. Хрещатик, 32-а, м. Київ, 01601, тел. (044) 279-58-72, ф. (044) 288-07-57,
КБУ"Контактний центр міста Києва" 15-51,E-mail: : dzr@kievcity.gov.ua Код ЄДРПОУ 26199097

29. 01. 2018 № 057026- 1870
на № 08/279/8/071-1230 від 17.01.2018

Депутатові Київської міської ради
Негрич М.М.
вул. Хрещатик, 36
м. Київ, 01044

Шановний Миколо Михайловичу!

Департаментом земельних ресурсів виконавчого органу Київської міської ради (Київської міської державної адміністрації) (далі – Департамент), в межах компетенції, опрацьовано Ваше депутатське звернення від 17.01.2018 № 08/279/8/071-1250 щодо погодження проекту рішення Київської міської ради «Про надання статусу скверу земельній ділянці, розташованій на бульварі Дружби Народів, 14 у Печерському районі м. Києва».

За результатами опрацювання зазначеного проекту рішення інформуємо, що за даними міського земельного кадастру зазначена земельна ділянка площею 3149,54 кв.м на бульварі Дружби Народів, 14 (обліковий код 82:240:0006) обліковується, як землі не надані у власність чи користування.

За поданням Департаменту земельних ресурсів виконавчого органу Київської міської ради (Київської міської державної адміністрації) рішення Київська міська рада про передачу в власність чи користування зазначеної земельної ділянки не приймала.

Інформація щодо державної реєстрації права власності (користування) на зазначену земельну ділянку (обліковий 82:240:0006) в міському земельному кадастрі відсутня.

Додатково інформуємо, що за наявною в Департаменті інформацією на вказаній земельній ділянці раніше проводилися роботи з будівництва другої нитки головного міського каналізаційного колектора. Роботи виконував тунельний загін № 4 ВАТ «Київметробуд» на замовлення Головного управління капітального будівництва ПАТ «Київводоканал» відповідно до розпорядження виконавчого органу Київської міської ради (Київської міської державної адміністрації) від 28.11.2006 № 1691 «Про дозвіл на будівництво другої нитки головного міського каналізаційного колектора у Голосіївському, Печерському, Шевченківському та Подільському районах».

Враховуючи вищевикладене, Департамент земельних ресурсів не заперечуватиме проти прийняття в установленому порядку вказаного проекту рішення Київської міської ради «Про надання статусу скверу земельній ділянці, розташованій на бульварі Дружби Народів, 14 у Печерському районі м. Києва».

З повагою
Директор О.Поліщук

А.Кузнецова
202-79-96

вх. №№ 057/790 від 18.01.2018, 057/1031 від 23.01.2018

	Печерський район	БУЛО	
	Парки культури і відпочинку		
1	Хрещатий	16,52	у т. ч. театр ляльок
2	Міський сад	10,66	
3	Маріїнський	10,7	
	Разом:	***37,88***	
	Парки відпочинку		
4	Вічної Слави	17,59	
5	Аскольдова могила	20,51	
6	Печерський ландшафтний парк	41,31	
7	Наводницький	13,82	
8	Дзержинського	10,05	у т. ч. 1,23 га - акваторія
9	На Дніпровських схилах	56,43	4 ділянки
10	На схилах бульв. Дружби Народів	4,5	
11	Біля оз. Видубицьке	35,1	у т. ч. 15,7 га - акваторія та нове будівництво за конкурсом ГУЕ КМДА
	Разом:	***199,31***	
	Спеціалізовані парки		
12	Національний ботанічний сад ім. М. Гришка НАН України	130,5	
	Разом:	***130,5***	
	Сквери		
13	По вул. Суворова	0,45	
14	По вул. Цитадельній	0,4	
15	По вул. А. Іванова	0,09	
16	По вул. Бастіонній	0,22	
17	По вул. Мечнікова	0,26	
18	По пров. Музейному	0,04	
19	По вул. Старонаводницькій	0,53	
20	Чекістів (ст. м. "Либідська")	0,17	
21	По вул. Чигоріна	0,29	
22	Сквер ім. Богомольця	0,79	
23	По вул. Червоноармійській, 119	1,82	
24	Ст. м. "Палац "Україна"	0,42	вздовж вул. Тельмана
25	По вул. Червоноармійській, 75	0,19	
26	По вул. Димитрова,2	0,05	
27	Біля кафе "Черкаси'	0,05	
28	По вул. Рогнідинській, 3	0,07	
29	Біля Міжнародного центру культури	0,88	
30	По вул. АрхітектораГородецького	0,18	
31	Біля театру ім. І. Франка (фонтан)	0,23	
32	Біля театру ім. І. Франка (біля пам'ятника)	0,05	
33	По вул. Хрещатик, 17	0,18	
34	На площі Лесі Українки	1,23	
	Разом:	***8,59***	
	Бульвари		
35	Лесі Українки	1,88	
36	Дружби Народів	4,11	
37	Ліхачова	0,93	
38	Липський	0,54	
	Разом:	***7,46***	
	ВСЬОГО:	**383,74**	у т. ч. 16,93 га - акваторія

	Печерський район	СТАЛО	
	Парки культури і відпочинку		
1	Хрещатий	16,52	у т. ч. театр ляльок
2	Міський сад	10,66	
3	Маріїнський	10,7	
	Разом:	***37,88***	
	Парки відпочинку		
4	Вічної Слави	17,59	
5	Аскольдова могила	20,51	
6	Печерський ландшафтний парк	41,31	
7	Наводницький	13,82	
8	Дзержинського	10,05	у т. ч. 1,23 га - акваторія
9	На Дніпровських схилах	56,43	4 ділянки
10	На схилах бульв. Дружби Народів	4,5	
11	Біля оз. Видубицьке	35,1	у т. ч. 15,7 га - акваторія та нове будівництво за конкурсом ГУЕ КМДА
	Разом:	***199,31***	
	Спеціалізовані парки		
12	Національний ботанічний сад ім. М. Гришка НАН України	130,5	
	Разом:	***130,5***	
	Сквери		
13	По вул. Суворова	0,45	
14	По вул. Цитадельній	0,4	
15	По вул. А. Іванова	0,09	
16	По вул. Бастіонній	0,22	
17	По вул. Мечнікова	0,26	
18	По пров. Музейному	0,04	
19	По вул. Старонаводницькій	0,53	
20	Чекістів (ст. м. "Либідська")	0,17	
21	По вул. Чигоріна	0,29	
22	Сквер ім. Богомольця	0,79	
23	По вул. Червоноармійській, 119	1,82	
24	Ст. м. "Палац "Україна"	0,42	вздовж вул. Тельмана
25	По вул. Червоноармійській, 75	0,19	
26	По вул. Димитрова,2	0,05	
27	Біля кафе "Черкаси'	0,05	
28	По вул. Рогнідинській, 3	0,07	
29	Біля Міжнародного центру культури	0,88	
30	По вул. АрхітектораГородецького	0,18	
31	Біля театру ім. І. Франка (фонтан)	0,23	
32	Біля театру ім. І. Франка (біля пам'ятника)	0,05	
33	По вул. Хрещатик, 17	0,18	
34	На площі Лесі Українки	1,23	
34	***На бульварі Дружби Народів, 14***	0,32	
	Разом:	**8,91**	
	Бульвари		
35	Лесі Українки	1,88	
36	Дружби Народів	4,11	
37	Ліхачова	0,93	
38	Липський	0,54	
	Разом:	***7,46***	
	ВСЬОГО:	***384,06***	у т. ч. 16,93 га - акваторія

КИЇВСЬКА МІСЬКА РАДА

VIII СКЛИКАННЯ

ПОСТІЙНА КОМІСІЯ З ПИТАНЬ МІСТОБУДУВАННЯ, АРХІТЕКТУРИ ТА ЗЕМЛЕКОРИСТУВАННЯ

01044, м. Київ, вул. Хрещатик, 36, к. 1007 *тел./факс (044) 202-73-09*

№ 08/281-297к

Витяг з протоколу № 9/71
засідання постійної комісії Київської міської ради з питань
містобудування, архітектури та землекористування
від 10.04.2018

6. **Про розгляд проекту рішення** Київської міської ради «Про надання статусу скверу земельній ділянці, розташованій на бульварі Дружби Народів, 14 у Печерському районі м. Києва» *за поданням депутата Київської міської ради М. Негрича (доручення заступника міського голови - секретаря Київської міської ради від 22.02.2018 №08/231-**662/ПР**) - **матеріали додаються.***

Проект рішення паралельно опрацьовується постійною комісією Київської міської ради з питань екологічної політики.

До постійної комісії Київської міської ради з питань містобудування, архітектури та землекористування надійшло звернення голови ОСББ «Дружби Народів Авеню» в особі Д. Прокопіва від 28.02.2018 вх. №7781 щодо створення скверу на зазначеній земельній ділянці.

*(Доручення заступника міського голови – секретаря Київської міської ради від 22.02.2018 №08/231-662/ПР, проект рішення з пояснювальною запискою та додатками до нього, звернення голови ОСББ «Дружби Народів Авеню» в особі Д. Прокопіва від 28.02.2018 вх. №7781 **- на 15-ти арк.**)*

ВИРІШИЛИ: ***За пропозицією суб'єкта подання – члена постійної постійної комісії Київської міської ради з питань містобудування, архітектури та землекористування Негрича М. М. перенести розгляд проекту рішення Київської міської ради*** «Про надання статусу скверу земельній ділянці, розташованій на бульварі Дружби Народів, 14 у Печерському районі м. Києва» ***на чергове засідання постійної комісії Київської міської ради з питань містобудування, архітектури та землекористування.***

Рішення прийнято.

З протоколом вірно.

Голова комісії **О. Г. Міщенко**

Секретар комісії **І. Л. Картавий**

КИЇВСЬКА МІСЬКА РАДА

VIII СКЛИКАННЯ

ПОСТІЙНА КОМІСІЯ З ПИТАНЬ МІСТОБУДУВАННЯ, АРХІТЕКТУРИ ТА ЗЕМЛЕКОРИСТУВАННЯ

01044, м. Київ, вул. Хрещатик, 36, к. 1007 *тел./факс (044) 202-73-09*

№ 08/281-587к

Витяг з протоколу № 13/75
засідання постійної комісії Київської міської ради з питань
містобудування, архітектури та землекористування
від 22.05.2018

14. **Про повторний розгляд проекту рішення** Київської міської ради «Про надання статусу скверу земельній ділянці, розташованій на бульварі Дружби Народів, 14 у Печерському районі м. Києва» *за поданням депутата Київської міської ради М. Негрича (доручення заступника міського голови - секретаря Київської міської ради від 22.02.2018 №08/231-**662/ПР**) - **матеріали додаються.***

*Проект рішення **підтриманий** постійною комісією Київської міської ради з питань екологічної політики (протокол засідання цієї комісії №6/59 від 11.04.2018).*

*На засіданні постійної комісії Київської міської ради з питань містобудування, архітектури та землекористування **10.04.2018** ухвалено перенести розгляд проекту рішення на чергове засідання постійної комісії.*

*(Доручення заступника міського голови – секретаря Київської міської ради від 22.02.2018 №08/231-662/ПР, проект рішення з пояснювальною запискою та додатками до нього **- на 10-ти арк.**)*

ВИРІШИЛИ: ***Відхилити проект рішення*** Київської міської ради «Про надання статусу скверу земельній ділянці, розташованій на бульварі Дружби Народів, 14 у Печерському районі м. Києва», ***оскільки земельна ділянка на бульварі Дружби Народів, 14 у Печерському районі м. Києва, якій пропонується надати статус скверу, розміщена в охоронній зоні інженерних мереж каналізаційного колектора.***

Рішення прийнято.

З протоколом вірно.

Голова комісії **О. Г. Міщенко**

Секретар комісії **І. Л. Картавий**

ВИКОНАВЧИЙ ОРГАН КИЇВСЬКОЇ МІСЬКОЇ РАДИ
(КИЇВСЬКА МІСЬКА ДЕРЖАВНА АДМІНІСТРАЦІЯ)

ДЕПАРТАМЕНТ ЗЕМЕЛЬНИХ РЕСУРСІВ

вул. Хрещатик, 32-а, м. Київ, 01601, тел. (044) 279-58-72, ф. (044) 288-07-57,
КБУ"Контактний центр міста Києва"(044) 15-51, E-mail: dzr@kievcity.gov.ua Код ЄДРПОУ 26199097

12.10.18 № 0570202/1-21863

*на №*_____*від* _____

Голові постійної комісії Київської міської ради з питань екологічної політики
Яловому К.В.

Департаментом земельних ресурсів виконавчого органу Київської міської ради (Київської міської державної адміністрації) (далі – Департамент) опрацьовано лист постійної комісії Київської міської ради з питань екологічної політики від 02.10.2018 № 08/288-363вих щодо опрацювання витягу з протоколу № 14/67 від 19.09.2018 з приводу повторного розгляду проекту рішення Київської міської ради „Про надання статусу скверу земельній ділянці, розташованій на бульварі Дружби Народів, 14 у Печерському районі м. Києва".

На виконання пункту 2 зазначеного витягу з протоколу постійної комісії Київської міської ради з питань екологічної політики інформуємо, що на звернення депутата Київської міської ради Негрича М.М. від 17.01.2018 № 08/279/8/071-1250 Департаментом було розглянуто зазначений проект рішення Київської міської ради та листом від 29.01.2018 № 057026-1870 повідомлено про результати його опрацювання.

Разом з тим повідомляємо, що відповідно до Детального плану території затвердженого рішенням Київської міської ради від 10.07.2018 № 1239/5303 „Про затвердження детального плану території в межах вулиць Бойчука (колишня Кіквідзе), Професора Підвисоцького, бульв. Дружби Народів, Чеської, Матросова, Залізничного шосе у Печерському районі м. Києва" зазначена територія віднесена до території житлової та громадської забудови.

Згідно даних публічної кадастрової карти частина зазначеної земельної ділянки зареєстрована в Державному земельному кадастрі площею 0,3756 га з кадастровим номером 8000000000:82:240:0032 (цільове призначення: для розміщення та експлуатації будівель і споруд автомобільного транспорту та дорожнього господарства (код КВЦПЗ 12.04).

Додаток на 1 арк.

Перший заступник директора В.Дворніков

Кузнєцова 202-79-94

№ 057/15779 від 04.10.2018

ВИКОНАВЧИЙ ОРГАН КИЇВСЬКОЇ МІСЬКОЇ РАДИ
(КИЇВСЬКА МІСЬКА ДЕРЖАВНА АДМІНІСТРАЦІЯ)

ДЕПАРТАМЕНТ ЗЕМЕЛЬНИХ РЕСУРСІВ

вул. Хрещатик, 32-а, м. Київ, 01601, тел. (044) 279-58-72, ф. (044) 288-07-57,
КБУ"Контактний центр міста Києва" 15-51,E-mail: : dzr@kievcity.gov.ua Код ЄДРПОУ 26199097

29.01. 2018 № 057026-1870
на № 08/279/8/071-1230 від 17.01.2018

Депутатові Київської міської ради
Негрич М.М.
вул. Хрещатик, 36
м. Київ, 01044

Шановний Миколо Михайловичу!

Департаментом земельних ресурсів виконавчого органу Київської міської ради (Київської міської державної адміністрації) (далі – Департамент), в межах компетенції, опрацьовано Ваше депутатське звернення від 17.01.2018 № 08/279/8/071-1250 щодо погодження проекту рішення Київської міської ради «Про надання статусу скверу земельній ділянці, розташованій на бульварі Дружби Народів, 14 у Печерському районі м. Києва».

За результатами опрацювання зазначеного проекту рішення інформуємо, що за даними міського земельного кадастру зазначена земельна ділянка площею 3149,54 кв.м на бульварі Дружби Народів, 14 (обліковий код 82:240:0006) обліковується, як землі не надані у власність чи користування.

За поданням Департаменту земельних ресурсів виконавчого органу Київської міської ради (Київської міської державної адміністрації) рішення Київська міська рада про передачу в власність чи користування зазначеної земельної ділянки не приймала.

Інформація щодо державної реєстрації права власності (користування) на зазначену земельну ділянку (обліковий 82:240:0006) в міському земельному кадастрі відсутня.

Додатково інформуємо, що за наявною в Департаменті інформацією на вказаній земельній ділянці раніше проводилися роботи з будівництва другої нитки головного міського каналізаційного колектора. Роботи виконував тунельний загін № 4 ВАТ «Київметробуд» на замовлення Головного управління капітального будівництва ПАТ «Київводоканал» відповідно до розпорядження виконавчого органу Київської міської ради (Київської міської державної адміністрації) від 28.11.2006 № 1691 «Про дозвіл на будівництво другої нитки головного міського каналізаційного колектора у Голосіївському, Печерському, Шевченківському та Подільському районах».

Враховуючи вищевикладене, Департамент земельних ресурсів не заперечуватиме проти прийняття в установленому порядку вказаного проекту рішення Київської міської ради «Про надання статусу скверу земельній ділянці, розташованій на бульварі Дружби Народів, 14 у Печерському районі м. Києва».

З повагою
Директор

О.Поліщук

А.Кузнєцова
202-79-96

вх. №№ 057/790 від 18.01.2018, 057/1031 від 23.01.2018