1.

№ петиції	7218
Назва петиції	Зупинити російському забудовнику вирубку нашого парку «Крістерова Гірка», що у Подільському районі, поки не не пізно
Опис петиції (що потрібно зробити та чому)	На привеликий жаль, компанія з українською назвою, але з російським власником перед Новим Роком зухвало обгородили парканом значну частину парку і нашвидкоруч вирізали дерева і знищили дитячий майданчик!!! Поставили охорону і найманців у формі батальйону з АТО. Без погодження з громадою, порушуючи всі закони, забудовник вже знищив живі дерева і не збирається зупинятися. В мікрорайоні відбувається хаос і беззаконня. Бродять люди в камуфляжі, ввечері розпивають спиртні напої і погрожують місцевим жителям. Але мало хто знає, що територія, захоплена забудовником, межує з парканом Інституту харчової біотехнології та геноміки НАН України, вул. Осиповського, 2а. А раніше там був Інститут хлору, а ще раніше за Радянських часів - секретні хімічно-біологічні лабораторії ВПК з захороненими небезпечними відходами. Тому враховуючи вищенаведене і розуміючи які можуть бути наслідки під час проведення земельних робіт, потрібно зупинити початок будівельних робіт російським забудовником і не допустити можливу техногенну катастрофу.
Зібрано підписів	10066 з 10000
Дата створення	10-01-2018
Дата модерації	11-01-2018
Дата завершення голосування	11-04-2018
Завантажене фото	
ПІБ	Тодоренко Дмитро Петрович
Поштовий індекс	04114
Населений пункт	Київ
Вулиця, будинок, квартира/офіс	Автозаводська б. 79, кв. 78
eMail	d.todorenko@gmail.com

КИЇВСЬКА МІСЬКА РАДА

VIII СКЛИКАННЯ

ПОСТІЙНА КОМІСІЯ З ПИТАНЬ ЕКОЛОГІЧНОЇ ПОЛІТИКИ

01044, м. Київ, вул. Хрещатик, 36 к.1005/1 *тел.:(044)202-70-76, тел./факс:(044)202-72-31*

Витяг з протоколу № 4/57

засідання постійної комісії Київської міської ради з питань екологічної політики

від 21.03.2018

Місце проведення: Київська міська рада, м. Київ, вул. Хрещатик, 36, п'ятий поверх, кабінет 514, початок проведення засідання о 14:00.

Склад комісії: 8 депутатів Київської міської ради.

Присутні: 8 депутатів Київської міської ради – членів постійної комісії:

Яловий К.В.	– голова постійної комісії, головуючий;
Пилипенко С.О.	– заступник голови постійної комісії;
Сандалова Г.О.	– заступник голови постійної комісії;
Новіков О.О.	– секретар постійної комісії;
Антонова О.Ю.	– член постійної комісії;
Мірошниченко І.М.	– член постійної комісії;
Москаль Д.Д.	– член постійної комісії;
Пинзеник О.О.	– член постійної комісії.

Запрошені:

Петровець О.Ф.	– депутат Київської міської ради;
Мосійчук Ю.А.	– заступник директора Департаменту земельних ресурсів виконавчого органу Київської міської ради (Київської міської державної адміністрації);
Зайченко Т.В.	– заступник директора Департаменту містобудування та архітектури виконавчого органу Київської міської ради (Київської міської державної адміністрації) – начальник управління регулювання забудови міста;
Малихін О.В.	– заступник директора Департаменту житлово-комунальної інфраструктури виконавчого органу Київської міської ради (Київської міської державної адміністрації) – начальник управління житлово-комунальної політики;
Мальований А.М.	– в.о. начальника Управління екології та природних ресурсів виконавчого органу Київської міської ради (Київської міської державної адміністрації);

Мотуз В.В.	– заступник генерального директора КО «Київзеленбуд»;
Бабій М.О.	– начальник управління ритуальних послуг Департаменту житлово-комунальної інфраструктури виконавчого органу Київської міської ради (Київської міської державної адміністрації);
Дюжев С.А.	– головний спеціаліст Інституту архітектурного менеджменту;
Дубів Ю.Я.	– представник КП «Дарницьке ЛПГ»;
Балич Я.М.	– головний інженер ПрАТ «Фанери та плити»;
Дюбенкова Н.В.	– представник ТОВ «Будінвест КМ»;
Сколота Я.Ю.	– представник КП «Плесо»;
Козир В.В.	– помічник депутата Київської міської ради Мондриївського В.М.;
Петелицький М.	– представник ГО «Водний Рух Київщини»;
Ященко А.П.	– інженер з охорони навколишнього середовища ритуальної служби СКП «Київський крематорій»;
Борейко В.Є.	– директор громадської організації «Київський еколого-культурний центр»;
Гончаров Р.В.	– автор електронної петиції;
Каленська К.О.	– член громадської спілки «Труханів острів»;
Кочерга О.А.	– член ініціативної групи селище Шевченко;
Малько І.В.	– представник громади, Крістерова гірка;
Омельченко О.	– представник громади;
Омельченко А.	– представник громади;
Пашков А.С.	– по кадастровій справі К-29885;
Сімановський О.В.	– начальник Територіального управління Державної судової адміністрації України в місті Києві;
Шаманський Я.Л.	– представник ініціативної групи.

Порядок денний:

2. Про розгляд місцевої ініціативи щодо збереження зеленої зони парку «Крістерова гірка» між провулком Бестужева, вулицею Красицького, вулицею Вишгородською та вул. Осиповського (вх. №08/2849 від 19.02.2018).

СЛУХАЛИ:
Шаманський Я.Л.
ВИСТУПИЛИ: Дюбенкова Н.В., Яловий К.В.
ВИРІШИЛИ:

1. Делегувати членів постійної комісії Київської міської ради з питань екологічної політики Антонову О.Ю., Мірошниченка І.М., Сандалову Г.О. для спільної участі в робочій групі, утвореної постійною комісією Київської міської ради з питань містобудування, архітектури та землекористування за результатами розгляду місцевої ініціативи від 07.02.2018 вх. №08/КО-632 щодо збереження зеленої зони парку «Крістерова гірка» між провулком Бестужева, вулицею Красицького, вулицею Вишгородською та вулицею Осиповського.

2. Звернутись до постійної комісії Київської міської ради з питань містобудування, архітектури та землекористування з проханням провести в найкоротші терміни засідання робочої групи із залученням членів постійної комісії Київської міської ради з питань екологічної політики та представників ініціативної групи.
3. Звернутись до Управління екології та природних ресурсів виконавчого органу Київської міської ради (Київської міської державної адміністрації) з проханням вивчити проблематику, викладену в місцевій ініціативі щодо збереження зеленої зони парку «Крістерова гірка» між провулком Бестужева, вулицею Красицького, вулицею Вишгородською та вул. Осиповського (вх. №08/2849 від 19.02.2018).

ГОЛОСУВАЛИ: За – 7, Проти – 0, Утримались – 0, Не голосували – 1.

Рішення прийнято.

Голова комісії **Костянтин Яловий**

Секретар комісії **Олексій Новіков**

Перший заступник голови Київської міської державної адміністрації

Пантелеєву П.О.
Спасибку О.В.

Прошу опрацювати підтриману електронну петицію відповідно до п. 5.4 "Положення про порядок подання та розгляду електронних петицій" від 09.02.2017.

Термін : 05.04.2018

Яловому К.В.
Міщенку О.Г.

Прошу опрацювати підтриману електронну петицію відповідно до п. 5.5 "Положення про порядок подання та розгляду електронних петицій" від 09.02.2017.

Термін : 09.04.2018

Верес Л.І.

Прошу опрацювати пропозиції та підготувати проект відповіді за моїм підписом.

Термін : 16.04.2018

Хацевичу І.М.

Прошу опрацювати в установленому порядку.

Юнаковій С.М.
Долгополовій Ю.М.

М. ПОВОРОЗНИК

2 квітня 2018 р.
№ 08/КО-1621 (п) (001-01)

КИЇВСЬКА МІСЬКА РАДА

VIII СКЛИКАННЯ

ПОСТІЙНА КОМІСІЯ З ПИТАНЬ МІСТОБУДУВАННЯ, АРХІТЕКТУРИ ТА ЗЕМЛЕКОРИСТУВАННЯ

01044, м. Київ, вул. Хрещатик, 36, к. 1007 *тел./факс (044) 202-73-09*

№ 08/281-293к

Витяг з протоколу № 9/71
засідання постійної комісії Київської міської ради з питань
містобудування, архітектури та землекористування
від 10.04.2018

2. **Про розгляд електронної петиції №7218** «Зупинити російському забудовнику вирубку нашого парку «Крістерова Гірка», що у Подільському районі, поки ще не пізно» (*автор петиції Тодоренко Дмитро Петрович, вх. №08/КО-1621 (п) (001-01) від 02.04.2018) - **матеріали додаються.***

Електронна петиція паралельно опрацьовується постійною комісією Київської міської ради з питань екологічної політики.

До постійної комісії Київської міської ради з питань містобудування, архітектури та землекористування надійшов лист виконавчого органу Київської міської ради (Київської міської державної адміністрації) від 05.04.2018 №006-847 щодо опрацювання електронної петиції №7218 та надання інформації.

*(Електронна петиція №7218 вх. №08/КО-1621 (п) (001-01) від 02.04.2018 – **на 3-х арк.**)*

ВИРІШИЛИ: ***Направити електронну петицію №7218*** «Зупинити російському забудовнику вирубку нашого парку «Крістерова Гірка», що у Подільському районі, поки ще не пізно» ***на розгляд робочої групи, створеної на засіданні постійної комісії Київської міської ради з питань містобудування, архітектури та землекористування 14.03.2018 у складі членів постійної комісії Київської міської ради з питань містобудування, архітектури та землекористування Михайленка В. О., Марченка Р. В., Харченка О. В., Картавого І. Л., Балицької О. С. під головуванням Михайленка В. О.***

Рішення прийнято.

Головою постійної комісії Київської міської ради з питань містобудування, архітектури та землекористування Міщенком О. Г. надано протокольне доручення заступнику голови Київської міської державної адміністрації Спасибку О. В. звернутися до Державної екологічної інспекції у м. Києві та Головного управління Державної санітарно-епідеміологічної служби у м. Києві

щодо здійснення відбору проб ґрунту на земельній ділянці по вул. Вишгородській, 47ж у Подільському районі м. Києва.

З протоколом вірно.

Голова комісії **О. Г. Міщенко**

Секретар комісії **І. Л. Картавий**

Голові Комісії Київської міської ради з питань екологічної політики

Яловому К.В.

мешканців Подільського та Оболонського району м. Києва

[redacted]

від 18.10.2018

Шановний Костянтине Володимировичу!

Цим листом громада звертається до Вас з проханням повернутися до розгляду петицію №7218 на найближчому засідання комісії.

На засіданні постійної комісії Київської міської ради з питань екологічної політики 16 травня розглянуто дану електронну петиції.

За результатом розгляду вирішено перенести розгляд електронної петиції до моменту надання висновків робочої групи з опрацювання місцевої ініціативи від 07.02.2018 вх.№08/КО-632 щодо збереження зеленої зони парку "Крістерова гірка" між провулком Бестужева, вулицею Красицького, вулицею Вишгородською та вулицею Осиповського.

Робоча група завершила свою роботу та проголосувала за відповідне рішення.

В зв'язку з вищевикладеним просимо вас повернутися до розгляду даного питання на найближчому засіданні комісії.

Додаток на 5 арк
Малько Ірина Вікторівна

18.10.2018

Київська міська рада
18.10.2018 № 08/М-4765

Додаток до листа. Підписи мешканців Подільського та Оболонського районів щодо категоричної позиції <u>ПРОТИ</u> будівництва по вулиці Вишгородській (напроти домів 47А, Б, В)

Прізвище, Імя, По-батькові	Підпис
Кислян Інна Георгіївна	
Кислян Віктор Олександрович	
Крутник Марія Миколаївна	
Крутник Олександр Леонтійович	
Кісєрін Л.В	
Невісок В.О	
Кілчук Л.С.	
Колдрін А.Р	
Сухорукий Микола Миколайович	
Харченко Костянтин Володимирович	
Лент К.Ю.	
Кисіна Е.Б	
Чернуха О.Д	
Повум В.Р	
Рімінова Л.С	
Черняк І.С	
Ліновська Н.І	
Богоренко М.Н	
Тютова Н.Д	
Гурник А.В	

Додаток до листа. Підписи мешканців Подільського та Оболонського районів щодо категоричної позиції <u>ПРОТИ</u> будівництва по вулиці Вишгородській (напроти домів 47А, Б, В)

Прізвище, Імя, По-батькові	Підпис
Мітін О.Є.	
Бондаренко М.В	
Гнидренко Г.Р.	
Ивець Г.В.	
Ткаченко Н.М.	
Малород М.В.	МВ
Щербакова Л.В	
Ширшин І.В	
Ворсун В.Ю.	
Михайленко Д.В.	
Сиротюк К.Д	
Власенко Л.К.	
Ковтонюк Ю.О	
Шульженко А.Ч	
Ісаєв В.В	
Малород Д.О.	
Малород М.В	
Назаренко А.А.	
Назаренко Д.М	

Додаток до листа. Підписи мешканців Подільського та Оболонського районів щодо категоричної позиції <u>ПРОТИ</u> будівництва по вулиці Вишгородській (напроти домів 47А, Б, В)

Прізвище, Імя, По-батькові	Підпис
Настушенко Тамара Ант	
Дяженко Оксана Вел.	
Сергієнко Артем Васильович	
Плита Євген Іванович	
Пашук Світ. Рітм	
Даценко Сергій Миколайович	
Ширтов Ельдар Сабуханович	
Ренна Ольга Ігоревна	
Порфирна Татьяна	
Кравцова Евгенія	
Давиденко Людмила	
Завадская Алина	
Бондарєнко С.В	
Хомчук Д.Ю	
Мазур И.В.	
Мазур И.И.	
Мазур А.И.	
Субботин Вадим Николаевич	
Меренда С.Ю.	

Додаток до листа. Підписи мешканців Подільського та Оболонського районів щодо категоричної позиції <u>ПРОТИ</u> будівництва по вулиці Вишгородській (напроти домів 47А, Б, В)

Прізвище, Імя, По-батькові	Підпис
[illegible]	
[illegible]	
[illegible] А.В.	
[illegible] О.В.	
[illegible] І.С.	
[illegible] О.І.	
[illegible] В.І.	
[illegible] Л.Є.	
[illegible]	
Ільєнко О.В.	
Ільєнко О.В.	
[illegible] В.М.	
[illegible] Э.А.	
Гарковенко С.М.	
[illegible]	
[illegible] А.Б.	
Кривінський С.В.	
Галій М.О.	
Галій В.О.	

Додаток до листа. Підписи мешканців Подільського та Оболонського районів щодо категоричної позиції <u>ПРОТИ</u> будівництва по вулиці Вишгородській (напроти домів 47А, Б, В)

Прізвище, Імя, По-батькові	Підпис
Мартинюк Микола	
Потрі Василь	
Степанюк Ю.В.	
Нестерук В.Н	
Лотерейкин С.В	
Цепура Е.В.	
Ткач Л.Ц.	
ПАНЧЕНКО Д.Ю	
Мочульський	
Булгаков	
Соснова А.	
Щоголев А	
Дубець А.	
Повхсенко О.Н	
Ніколаєнко Т.Б	
Мазанов СА	
Мочальов М.С.	
Аллахверд. О.М.	
Черненко А.В.	
Черненко Т.В.	Т.Ч

2.

КИЇВСЬКА МІСЬКА РАДА

СЕКРЕТАРІАТ

УПРАВЛІННЯ З ПИТАНЬ ДЕЦЕНТРАЛІЗАЦІЇ, РОЗВИТКУ МІСЦЕВОГО САМОВРЯДУВАННЯ, РЕГІОНАЛЬНИХ ТА МІЖНАРОДНИХ ЗВ'ЯЗКІВ

01044, м. Київ, вул. Хрещатик, 36 *тел.:(044)202-70-88*

02.02.18 № 08/246-23

на № _____ від _____

Заступнику міського голови -
секретарю Київської міської ради
Прокопіву В.В.

Шановний Володимире Володимировичу!

На адресу Київської міської ради надійшла заява про внесення місцевої ініціативи та проект рішення «Про збереження дубового скверу та зеленої зони між вулицями Золочівська та Косенко» від 30.01.2018 №08/КО-461.

Відповідно до пунктів 2.1, 2.2, 2.3 Порядку внесення та розгляду місцевих ініціатив в місті Києві, затвердженого рішенням Київської міської ради від 08.12.2016 №545/1549 (далі – Порядок), процедура внесення місцевої ініціативи на розгляд Київської міської ради розпочинається з подання до Київської міської ради ініціативною групою членів територіальної громади міста Києва повідомлення про початок збору підписів на підтримку місцевої ініціативи.

Інформуємо, що 29.12.2017 до секретаріату Київської міської ради надійшло повідомлення ініціативної групи членів територіальної громади міста Києва про початок збору підписів на підтримку вищезазначеної місцевої ініціативи, яке зареєстровано у системі електронного документообігу за №08/КО-10325. Відповідно до пункту 3.2 Порядку строк збору підписів на підтримку місцевої ініціативи не може перевищувати тридцяти календарних днів з дня реєстрації секретаріатом Київської міської ради повідомлення ініціативної групи про початок збору підписів на підтримку місцевої ініціативи у системі електронного документообігу. Заява та письмова пропозиція про внесення даної місцевої ініціативи разом з підписними листами на її підтримку надійшли до секретаріату Київської міської ради 30.01.2018, що не перевищує зазначений термін.

На підтримку даної місцевої ініціативи зібрано 1397 підписів із необхідних 1000, але варто зауважити, що при перевірці підписних листів відповідно до пункту 3.9 Порядку визнано недійсними 93 підписи. Таким чином, 1304 підписи оформлено в установленому порядку.

За результатами перевірки документів встановлено, що місцеву ініціативу оформлено у вигляді проекту рішення «Про збереження дубового скверу та зеленої зони між вулицями Золочівська та Косенко». Однак, виявлено, що ініціативною групою не дотримано вимог пункту 3.6.2 Порядку щодо оформлення зазначеного проекту рішення відповідно до додатків 5, 6 Положення, а саме в пояснювальній записці до проекту рішення Київської міської ради відсутні відомості щодо мети, завдання, загальної характеристики, основних положень, стану нормативно-правової бази у сфері правового регулювання, фінансово-економічного обґрунтування, пронозу результатів та суб'єкту подання проекту рішення.

Відповідно до пункту 4.1 Порядку місцева ініціатива, що супроводжується проектом рішення Київської міської ради, направляється в управління організаційного та документального забезпечення діяльності Київської міської ради та реєструється в порядку, визначеному Регламентом Київської міської ради.

Враховуючи вищезазначене, запропонована місцева ініціатива за Вашим дорученням може бути направлена в управління організаційного та документального забезпечення діяльності Київської міської ради для опрацювання проекту рішення в установленому порядку.

Додаток: заява про внесення місцевої ініціативи та підписні листи (оригінали) на 164 арк.

З повагою

начальник управління М. Чернишова

Журова 202 70 48

08/231-623/ПР
25.02.2018

КИЇВСЬКА МІСЬКА РАДА

V/ СЕСІЯ VIII СКЛИКАННЯ

РІШЕННЯ

_____№_____ ПРОЕКТ

Про збереження дубового скверу та зеленої зони між вулицями Золочівська та Косенко

Відповідно до Конституції України, Законів України "Про місцеве самоврядування в Україні", з метою забезпечення сталого розвитку та екологічних прав мешканців столиці, Київська міська рада

ВИРІШИЛА:

1. Скасувати всі рішення Київської міськради ради про передачу громадянам у приватну власність земельних ділянок на землях загального користування між вулицями Золочівська та Косенко, від території НСХУ до існуючої приватної забудови в Подільському районі міста Києва, у тому числі за кадастровими номерами:

8000000000:85:154:0021, 8000000000:85:154:0023, 8000000000:85:154:0026, 8000000000:85:154:0027,

8000000000:85:154:0028, 8000000000:85:154:0029, 8000000000:85:154:0030, 8000000000:85:154:0032,

8000000000:85:154:0033, 8000000000:85:154:0039,

2. Рішення офіційно оприлюднити в газеті "Хрещатик";

3. Контроль за виконанням даного рішення покласти

Київський міський голова Кличко В.В.

ПОДАННЯ:

Члени ініціативної групи: О. Кочерга

О. Голубенко

ПОГОДЖЕНО:

25.09.2018

Постійна комісія Київської міської ради
з питань містобудування,
архітектури та землекористування

Голова О. Міщенко

Секретар І. Картавий

Постійна комісія Київської міської ради з питань
бюджету та соціально-економічного розвитку

Голова А. Странніков

Секретар Г. Ясинський

Постійна комісія Київської міської ради
з питань екологічної політики

Голова К. Яловий

Секретар О. Новіков

Постійна комісія Київської міської ради
з питань культури, туризму та інформаційної політики

Голова В. Муха

Секретар О. Поживанов

Начальник управління
правового забезпечення діяльності
Київської міської ради В. Слончак

	Заступнику міського голови - секретарю Київської міської ради Прокопіву В. В. від Ініціативної групи Деменева Катерина Борисівна, Халіна Алла Петрівна, Бастун Наталія Антоліївна, Голубенко Олег Миколайович, Кочерга Олег Анатолійович,

08/231-623/ПР
20.02.2018

Заява

Відповідно до пункту 3.6 Порядку внесення і розгляду місцевих ініціатив в місті Києві просимо Вас внести на розгляд до Київської міської ради місцеву ініціативу, викладену у письмову вигляді у додатку до цієї заяви.

Додатки:

1. Письмово викладена пропозиція про розгляд Київською міською радою відповідного питання або проект рішення Київської міської ради та пояснювальна записка до нього на _1_ аркушах.;

2. Підписні листи, заповнені за формою, наведеною у додатку 2 до цього Порядку, на 151 аркушах;

Член ініціативної групи	(підпис)	Деменева К.Б. (прізвище та ініціали)
Член ініціативної групи	(підпис)	Бастун Н.А. (прізвище та ініціали)
Член ініціативної групи	(підпис)	Халіна А.П. (прізвище та ініціали)
Член ініціативної групи	(підпис)	Голубенко О.М. (прізвище та ініціали)
Член ініціативної групи	(підпис)	Кочерга О.А. (прізвище та ініціали)

"20" січня 2018 р. м. Київ

Отримано електронною поштою

3.

ДЕПУТАТ
КИЇВСЬКОЇ МІСЬКОЇ РАДИ VIII СКЛИКАННЯ

«5» червня 2018 року

№ 08/279/08/051-601

Київська міська рада
06.06.2018 № 08/10029

Голові постійної комісії Київської міської ради з питань екологічної політики
Яловому К.В.
адреса: м. Київ, вул. Хрещатик, 36, кімн. 1005/1 Телефон: 202-72-31
Електронна адреса:
ecologykom@kmr.gov.ua

ДЕПУТАТСЬКЕ ЗВЕРНЕННЯ

Шановний Костянтине Володимировичу !

Мене, як депутата Київської міської ради, хвилює доля рішень, контроль за виконанням яких було вирішено покласти на постійну комісію Київської міської ради з питань екологічної політики та суб'єктом подання яких я являюсь.

Відповідно до статті 3 Закону України «Про охорону навколишнього природного середовища», був закріплений принцип гласності і демократизму при прийнятті рішень, реалізація яких впливає на стан навколишнього природного середовища.

На підставі зазначеного, керуючись ст. 13 Закону України «Про статус депутатів місцевих рад», Законом України «Про охорону навколишнього природного середовища» та ст. 20 Регламенту Київської міської ради,

ПРОШУ ВАС:

1. Надати інформацію щодо виконання Рішення Київської міської ради VIII скликання від 21 вересня 2017 року N 47/3054 «Про створення охоронних зон навколо гнізд рідкісних видів птахів, занесених до Червоної книги України» , копії документів та інші фактичні данні, які підтверджують його виконання.

2. Надати інформацію щодо виконання Рішення Київської міської ради VIII скликання від 7 липня 2016 року N 574/574 «Про введення мораторію (забо-

рони) на суцільну вирубку зелених насаджень у межах об'єктів природно-заповідного фонду міста Києва», копії документів та інші фактичні данні, які підтверджують його виконання.

3. Надати інформацію щодо виконання Рішення Київської міської ради VIII скликання від 9 листопада 2017 року N 210/3217 «Про припинення розміщення заїжджих пересувних цирків-шапіто з тваринами на території міста Києва», копії документів та інші фактичні данні, які підтверджують його виконання.

Про результати розгляду піднятих питань прошу інформувати мене у встановлений законодавством України строк за адресою: 01044, м. Київ, вул. Хрещатик, буд. 36. А також додатково дублювати відповідь на e-mail: yarik-pak@hotmail.com.

З повагою,

депутат Київради,
член депутатської фракції
«Об'єднання «Самопоміч»
у Київській міській раді

О.О. Пинзеник

Вик: Пак Ярослав
тел.: 050-681-51-48

4.

КИЇВСЬКА МІСЬКА РАДА

VIII СКЛИКАННЯ

ПОСТІЙНА КОМІСІЯ З ПИТАНЬ ЕКОЛОГІЧНОЇ ПОЛІТИКИ

01044, м. Київ, вул. Хрещатик, 36 к.1005/1 *тел.:(044)202-70-76, тел./факс:(044)202-72-31*

02.10.2018№08/288 – 366 всех

на №_____ від_____

Київському міському голові
Кличку В.В.

Шановний Віталію Володимировичу!

На виконання рішення постійної комісії Київської міської ради з питань екологічної політики від 19.09.2018 (протокол №14/67) просимо Вас дати доручення комунальному підприємству виконавчого органу Київської міської ради (Київської міської державної адміністрації) «Київський центр розвитку міського середовища» прозвітувати про свою діяльність з початку заснування підприємства на черговому засіданні постійної комісії Київської міської ради з питань екологічної політики

Додатки: на 2 арк. в 1 прим

З повагою
Голова комісії Костянтин Яловий

Виконавець:
Ушакова С.Ф. 202-72-31

КИЇВСЬКА МІСЬКА РАДА

VIII СКЛИКАННЯ

ПОСТІЙНА КОМІСІЯ З ПИТАНЬ ЕКОЛОГІЧНОЇ ПОЛІТИКИ

01044, м. Київ, вул. Хрещатик, 36 к.1005/1 *тел.:(044)202-70-76, тел./факс:(044)202-72-31*

Витяг з протоколу № 14/67

засідання постійної комісії Київської міської ради з питань екологічної політики

від 19.09.2018

Місце проведення: Київська міська рада, м. Київ, вул. Хрещатик, 36, четвертий поверх, кулуари, початок проведення засідання о 10:00.

Склад комісії: 8 депутатів Київської міської ради.

Присутні: 6 депутатів Київської міської ради – членів постійної комісії:

Яловий К.В.	– голова постійної комісії, головуючий;
Пилипенко С.О.	– заступник голови постійної комісії;
Сандалова Г.О.	– заступник голови постійної комісії;
Новіков О.О.	– секретар постійної комісії;
Антонова О.Ю.	– член постійної комісії;
Мірошниченко І.М.	– член постійної комісії.

Відсутні 2 депутати Київської міської ради: Москаль Д.Д., Пинзеник О.О.

Запрошені:

Іванченко В.А.	– депутат Київської міської ради;
Лахматов С.Ю.	– начальник управління ринку землі Департаменту земельних ресурсів виконавчого органу Київської міської ради (Київської міської державної адміністрації);
Мальований А.М.	– начальник Управління екології та природних ресурсів виконавчого органу Київської міської ради (Київської міської державної адміністрації);
Савченко О.О.	– заступник начальника Управління екології та природних ресурсів виконавчого органу Київської міської ради (Київської міської державної адміністрації) – начальник відділу природокористування та контролю;
Бєлоусова Н.М.	– в.о. генерального директора КО «Київзеленбуд»;
Безик В.П.	– головний лісничий комунального підприємства «Лісопаркове господарство «Конча-Заспа»

Іорданов К.І.	– юрисконсульт комунального підприємства виконавчого органу Київської міської ради (Київської міської державної адміністрації) «Київський центр розвитку міського середовища»;
Дюжев С.А.	– головний спеціаліст Інституту архітектурного менеджменту;
Ворона О.О.	– представник ГО «Чернечий ліс»;
Геращенко О.В.	– представник громади Лікограду;
Семенова А.І.	– представник ініціативної групи Громада Теремки – 2.

СЛУХАЛИ: Ялового К.В. щодо необхідності звернутись до Київського міського голови Кличка В.В. з проханням дати доручення комунальному підприємству виконавчого органу Київської міської ради (Київської міської державної адміністрації) «Київський центр розвитку міського середовища» прозвітувати про свою діяльність з початку заснування підприємства на черговому засіданні постійної комісії Київської міської ради з питань екологічної політики.

ВИРІШИЛИ: Звернутись до Київського міського голови Кличка В.В. з проханням дати доручення комунальному підприємству виконавчого органу Київської міської ради (Київської міської державної адміністрації) «Київський центр розвитку міського середовища» прозвітувати про свою діяльність з початку заснування підприємства на черговому засіданні постійної комісії Київської міської ради з питань екологічної політики.

ГОЛОСУВАЛИ: За – 6, Проти – 0, Утримались – 0, Не голосували – 0.

Рішення прийнято.

Голова комісії **Костянтин Яловий**

Секретар комісії **Олексій Новіков**

5.

Київська міська рада
ОТРИМАНО
02 СЕР 2018
Вх.

В.о. директора КП «Київтранспарксервіс»
Німасу Олександру Ярославовичу
04073, м. Київ, вул. Копилівська, 67, корп. 10

Голові постійної комісії Київської міської ради
з питань бюджету та соціально-економічного розвитку
Страннікову Андрію Миколайовичу
01044, м. Київ, вул. Хрещатик, 36, каб.1001, 1002

Голові постійної комісії Київської міської ради
з питань дотримання законності, правопорядку та запобігання корупції
Бондарчуку Олегу Володимировичу
01044, м. Київ, вул. Хрещатик, 36, кімн. 1018

Голові постійної комісії Київської міської ради
з питань екологічної політики
Яловому Костянтину Володимировичу
01044, м. Київ, вул. Хрещатик, 36, кімн. 1005/1

Голови правління
ОСББ "Урлівка"
Григор'єва Олексія Павловича

Київська міська рада
02.08.2018 № 08/14173

ЛИСТ-ЗВЕРНЕННЯ

У відповідь на лист КП «Київтранспарксервіс» від 20.07.2018 N 053-2584 доводжу до відома, що пунктом 3 рішення Київської міської ради від 02.03.2017 N 1119/2123 припинено право користування земельною ділянкою площею 3,5825 га (кадастровий номер 8000000000:146:0351) та зараховано її до земель запасу житлової та громадської забудови (лист ПАТ «Холдингова компанія «Київміськбуд» від 15.11.2016 N 04476/0/2-164). Враховуючи викладене, згода ПАТ «Холдингова компанія «Київміськбуд» на передачу вказаної земельної ділянки ТОВ «ЄВРОТЕХНОЛОГІІ ПЛЮС» для ведення господарської діяльності по здачі в

оренду парко-місць не має юридичної сили.

До того ж, варто зазначити, що згідно зі ст. 125 Земельного кодексу України право власності на земельну ділянку, а також право постійного користування та право оренди земельної ділянки виникають з моменту державної реєстрації цих прав.

Крім того, як стало відомо, на теперішній час на сайті Київської міської ради розміщено проект рішення, в якому за КП «Київтранспарксервіс» дійсно планується закріпити земельну ділянку на 165 машиномісць по вул. Урлівській, 34-а http://kmr.gov.ua/sites/default/files/2203_3.pdf

Таким чином, до прийняття відповідного рішення та укладення договору з КП «Київтранспарксервіс», **стоянка розташована незаконно та роботи по її розширенню проводяться неправомірно**.

Також хочу зазначити, що рішенням КМР від 14.09.2017 N 22/3029 зазначеній території надано статус парку відпочинку та віднесено до зеленої зони міста, а відповідно до даних Державного земельного кадастру в межах земельної ділянки знаходиться прибережно захисна смуга водойми та зона санітарної охорони джерел та об`єктів центрального питного водопостачання.

Ініціативною групою мешканців вже направлені відповідні листи на 1551, Держгеокадастр у Київській області, Управління благоустрою та готується повідомлення про вчинення кримінального правопорушення, відповідальність за яке передбачена ст. 197-1 Кримінального кодексу України. Враховуючи вищевикладене, з метою уникнення конфлікту з громадськістю, прошу **вжити заходів щодо виключення із вищезгаданого проекту рішення земельну ділянку по вул. Урлівській, 34-а**.

З повагою,
Григор'єв О.П.

30.07.2018

Додаток №1

КОМУНАЛЬНЕ ПІДПРИЄМСТВО
ВИКОНАВЧОГО ОРГАНУ КИЇВСЬКОЇ МІСЬКОЇ РАДИ
(КИЇВСЬКОЇ МІСЬКОЇ ДЕРЖАВНОЇ АДМІНІСТРАЦІЇ)
К И Ї В Т Р А Н С П А Р К С Е Р В І С
04073, м.Київ, вул. Копилівська, 67, корп.10, тел./факс: (044) 362-44-77; 361-43-28; e-mail: info@kbps.kiev.ua

20.07.2018 № 053/05-2584
на № С-25660/1 від 13.07.2018

Директору
комунальної бюджетної установи
«Контактний центр міста Києва»
Жуковій Л.П.

Шановна Інно Сергіївно!

Ваше звернення, що надійшло до комунальної бюджетної установи «Контактний центр міста Києва» від 13.07.2018 № С-25660/1, стосовно законності розташування паркувального майданчика по вул. Урлівська, 34-а розглянуто в комунальному підприємстві «Київтранспарксервіс». За результатами розгляду інформуємо про наступне.

Згідно з рішенням Київської міської ради від 26.06.2007 № 930/1591 «Про вдосконалення паркування автотранспорту в м. Києві» комунальне підприємство «Київтранспарксервіс» визначене єдиним оператором з паркування транспортних засобів та стягнення збору за місця для паркування транспортних засобів.

Комунальне підприємство «Київтранспарксервіс» здійснює виробничу діяльність на паркувальних майданчиках, закріплених за підприємством рішенням Київської міської ради від 23.06.2011 № 242/5629 «Про встановлення місцевих податків і зборів у м. Києві». Даним рішенням за підприємством не закріплено паркувальний майданчик за адресою: вул. Урлівська, 34-а.

Згідно Чергового Кадастрового Плану земельна ділянка з кадастровим номером 8000000000:90:146:0351 проінвентаризована за ПАТ «Холдингова компанія «Київміськбуд» та знаходиться на стадії оформлення права оренди, яка не заперечує щодо передачі у встановленому порядку вказаної земельної ділянки ТОВ «Євротехнології плюс» для ведення господарської діяльності по здачі в оренду парко-місць.

Інші питання у Вашому зверненні не належать до повноважень та компетенції КП «Київтранспарксервіс».

Одночасно повідомляємо, що дізнатись актуальні новини про діяльність КП "Київтранспарксервіс" Ви можете зі сторінок соціальних мереж www.facebook.com/kyivtransparkservis, https://t.me/Kyivtransparkservis та на сайті www.parkservis.kiev.ua.

З повагою,
в.о. директора О.Німас

Головний спеціаліст
Юрчик О.М. 361-43-28

КОМУНАЛЬНЕ ПІДПРИЄМСТВО
ВИКОНАВЧОГО ОРГАНУ КИЇВСЬКОЇ МІСЬКОЇ РАДИ
(КИЇВСЬКОЇ МІСЬКОЇ ДЕРЖАВНОЇ АДМІНІСТРАЦІЇ)
К И Ї В Т Р А Н С П А Р К С Е Р В І С
04073, м.Київ, вул. Копилівська, 67, корп.10, тел./факс: (044) 362-44-77, 361-43-28, e-mail: info@ktps.kiev.ua

20.07.2018 № 053/05-2584
на № С-25660/1 від 13.07.2018

Директору
комунальної бюджетної установи
«Контактний центр міста Києва»
Жуковій Л.П.

Шановна Інно Сергіївно!

Ваше звернення, що надійшло до комунальної бюджетної установи «Контактний центр міста Києва» від 13.07.2018 № С-25660/1, стосовно законності розташування паркувального майданчика по вул. Урлівська, 34-а розглянуто в комунальному підприємстві «Київтранспарксервіс». За результатами розгляду інформуємо про наступне.

Згідно з рішенням Київської міської ради від 26.06.2007 № 930/1591 «Про вдосконалення паркування автотранспорту в м. Києві» комунальне підприємство «Київтранспарксервіс» визначене єдиним оператором з паркування транспортних засобів та стягнення збору за місця для паркування транспортних засобів.

Комунальне підприємство «Київтранспарксервіс» здійснює виробничу діяльність на паркувальних майданчиках, закріплених за підприємством рішенням Київської міської ради від 23.06.2011 № 242/5629 «Про встановлення місцевих податків і зборів у м. Києві». Даним рішенням за підприємством не закріплено паркувальний майданчик за адресою: вул. Урлівська, 34-а.

Згідно Чергового Кадастрового Плану земельна ділянка з кадастровим номером 8000000000:90:146:0351 проінвентаризована за ПАТ «Холдингова компанія «Київмісьбуд» та знаходиться на стадії оформлення права оренди, яка не заперечує щодо передачі у встановленому порядку вказаної земельної ділянки ТОВ «Євротехнології плюс» для ведення господарської діяльності по здачі в оренду парко-місць.

Інші питання у Вашому зверненні не належать до повноважень та компетенції КП «Київтранспарксервіс».

Одночасно повідомляємо, що дізнатись актуальні новини про діяльність КП "Київтранспарксервіс" Ви можете зі сторінок соціальних мереж www.facebook.com/kyivtransparkservis, https://t.me/Kyivtransparkservis та на сайті www.parkservis.kiev.ua.

З повагою,
в.о. директора О.Німас

Головний інженер
Крук О.М. 361-43-28

В.о. директора КП «Київтранспарксервіс»
Німасу Олександру Ярославовичу
04073, м. Київ, вул. Копилівська, 67, корп. 10

Голові постійної комісії Київської міської ради
з питань бюджету та соціально-економічного розвитку
Страннікову Андрію Миколайовичу
01044, м. Київ, вул. Хрещатик, 36, каб.1001, 1002

Голові постійної комісії Київської міської ради
з питань дотримання законності, правопорядку та запобігання корупції
Бондарчуку Олегу Володимировичу
01044, м. Київ, вул. Хрещатик, 36, кімн. 1018

Голові постійної комісії Київської міської ради
з питань екологічної політики
Яловому Костянтину Володимировичу
01044, м. Київ, вул. Хрещатик, 36, кімн. 1005/1

Голови правління
ОСББ "Урлів Град"
Колихалова Володимира Івановича

Київська міська рада
13.08.2018 № 08/14687

ЛИСТ-ЗВЕРНЕННЯ

У відповідь на лист КП «Київтранспарксервіс» від 20.07.2018 N 053-2584 доводжу до відома, що пунктом 3 рішення Київської міської ради від 02.03.2017 N 1119/2123 припинено право користування земельною ділянкою площею 3,5825 га (кадастровий номер 8000000000:146:0351) та зараховано її до земель запасу житлової та громадської забудови (лист ПАТ «Холдингова компанія «Київміськбуд» від 15.11.2016 N 04476/0/2-164). Враховуючи викладене, згода ПАТ «Холдингова компанія «Київміськбуд» на передачу вказаної земельної ділянки ТОВ «ЄВРОТЕХНОЛОГІІ ПЛЮС» для ведення господарської діяльності по здачі в оренду парко-місць не має юридичної сили.

До того ж, варто зазначити, що згідно зі ст. 125 Земельного кодексу України право власності на земельну ділянку, а також право постійного користування та право оренди земельної ділянки виникають з моменту державної реєстрації цих прав.

Крім того, як стало відомо, на теперішній час на сайті Київської міської ради розміщено проект рішення, в якому за КП «Київтранспарксервіс» дійсно планується закріпити земельну ділянку на 165 машиномісць по вул. Урлівській, 34-а http://kmr.gov.ua/sites/default/files/2203_3.pdf

Таким чином, до прийняття відповідного рішення та укладення договору з КП «Київтранспарксервіс», **стоянка розташована незаконно та роботи по її розширенню проводяться неправомірно**.

Також хочу зазначити, що рішенням КМР від 14.09.2017 N 22/3029 зазначеній території надано статус парку відпочинку та віднесено до зеленої зони міста, а відповідно до даних Державного земельного кадастру в межах земельної ділянки знаходиться прибережно захисна смуга водойми та зона санітарної охорони джерел та об`єктів центрального питного водопостачання.

Ініціативною групою мешканців вже направлені відповідні листи на 1551, Держгеокадастр у Київській області, Управління благоустрою та готується повідомлення про вчинення кримінального правопорушення, відповідальність за яке передбачена ст. 197-1 Кримінального кодексу України. Враховуючи вищевикладене, з метою уникнення конфлікту з громадськістю, прошу **вжити заходів щодо виключення із вищезгаданого проекту рішення земельну ділянку по вул. Урлівській, 34-а**.

З повагою,

31/07/2018

Колихалов В. І.

Об'єднання співвласників багатоквартирного будинку

"Заріччя Урлівська 34-А"

Код ЄДРПОУ 38473219, 02055 м Київ, вул.Урлівська,34-а тел 0956948196 0955461230
e -mail url.34a@ukr.net

Вих № 58
від 31.07.2018р

Голові постійної комісії Київської міської ради
з питань екологічної політики
Яловому Костянтину Володимировичу
01044, м. Київ, вул. Хрещатик, 36, кімн. 1005/1

Голови правління / Представника ініціативної групи будинку
ОСББ «Заріччя Урлівська 34А»

Київська міська рада
02 08 2018 № 08/14194

Теле [redacted]

ЛИСТ-ЗВЕРНЕННЯ

У відповідь на лист КП «Київтранспарксервіс» від 20.07.2018 N 053-2584 доводжу до відома, що пунктом 3 рішення Київської міської ради від 02.03.2017 N 1119/2123 припинено право користування земельною ділянкою площею 3,5825 га (кадастровий номер 8000000000:146:0351) та зараховано її до земель запасу житлової та громадської забудови (лист ПАТ «Холдингова компанія «Київміськбуд» від 15.11.2016 N 04476/0/2-164). Враховуючи викладене, згода ПАТ «Холдингова компанія «Київміськбуд» на передачу вказаної земельної ділянки ТОВ «ЄВРОТЕХНОЛОГІІ ПЛЮС» для ведення господарської діяльності по здачі в оренду парко-місць не має юридичної сили.

До того ж, варто зазначити, що згідно зі ст. 125 Земельного кодексу України право власності на земельну ділянку, а також право постійного користування та право оренди земельної ділянки виникають з моменту державної реєстрації цих прав.

Крім того, як стало відомо, на теперішній час на сайті Київської міської ради розміщено проект рішення, в якому за КП «Київтранспарксервіс» дійсно планується закріпити земельну ділянку на 165 машиномісць по вул. Урлівській, 34-а http://kmr.gov.ua/sites/default/files/2203_3.pdf

Таким чином, до прийняття відповідного рішення та укладення договору з КП «Київтранспарксервіс», **стоянка розташована незаконно та роботи по її розширенню проводяться неправомірно**.

Також хочу зазначити, що рішенням КМР від 14.09.2017 N 22/3029 зазначеній території надано статус парку відпочинку та віднесено до зеленої зони міста, а відповідно до даних Державного земельного кадастру в межах земельної ділянки знаходиться прибережно захисна смуга водойми та зона санітарної охорони джерел та об`єктів центрального питного водопостачання.

Ініціативною групою мешканців вже направлені відповідні листи на 1551, Держгеокадастр у Київській області, Управління благоустрою та готується повідомлення про вчинення кримінального правопорушення, відповідальність за яке передбачена ст. 197-1 Кримінального кодексу України. Враховуючи вищевикладене, з метою уникнення конфлікту з громадськістю, прошу **вжити заходів щодо виключення із вищезгаданого проекту рішення земельну ділянку по вул. Урлівській, 34-а**.

З повагою,

ПІБ: Лопатьєва Олена Леонідівна

Дата: 31.07.2018

Підпис _____

Додаток №1

КИЇВСЬКА МІСЬКА РАДА
офіційний інтернет-сайт
ЛІГА ЗАКОН
ВСЕУКРАЇНСЬКА МЕРЕЖА

КИЇВСЬКА МІСЬКА РАДА
V сесія VIII скликання

РІШЕННЯ

від 14 вересня 2017 року N 22/3029

Про створення парку відпочинку на земельній ділянці орієнтовною площею 5,9 га, що розташована між вул. Урлівською, вул. Дніпровою, вул. Івана Бойка, вул. Здолбунівською, навколо озера Жандарка у Дарницькому районі м. Києва

Відповідно до статті 19 Земельного кодексу України, пунктів 34, 37 статті 26 Закону України "Про місцеве самоврядування в Україні", статей 1, 20, 21, 28 Закону України "Про благоустрій населених пунктів", наказу Міністерства будівництва, архітектури та житлово-комунального господарства України від 10.04.2006 N 105 "Про затвердження Правил утримання зелених

насаджень у населених пунктах України", з метою збереження рекреаційної цінності території, збереження зелених насаджень, враховуючи звернення громадян Київська міська рада **вирішила**:

1. Створити парк відпочинку на земельній ділянці площею 5,9 га що розташована між вул. Урлівською, вул. Дніпровою, вул. Івана Бойка, вул. Здолбунівською, навколо озера Жандарка у Дарницькому районі м. Києва.

2. Внести зміни до рішення Київської міської ради від 19.07.2005 N 806/3381 "Про затвердження Програми розвитку зеленої зони м. Києва до 2010 року та концепції формування зелених насаджень в центральній частині міста", а саме: додати парк відпочинку згідно з пунктом 1 цього рішення до переліку парків Дарницького району.

3. Комунальному підприємству по утриманню зелених насаджень Дарницького району м. Києва в установленому порядку:

3.1. Здійснити організаційно-правові заходи щодо оформлення права постійного землекористування земельною ділянкою, визначеною пунктом 1 цього рішення.

3.2. У місячний термін з дня набрання чинності рішенням про надання земельної ділянки у користування вжити заходів щодо державної реєстрації права користування земельною ділянкою, визначеною пунктом 1 цього рішення.

4. Київському комунальному об'єднанню зеленого будівництва та експлуатації зелених насаджень міста "Київзеленбуд" здійснити організаційно-правові заходи щодо благоустрою земельної ділянки площею 5,9 га що розташована між вул. Урлівська, вул. Дніпрова, вул. Івана Бойка, вул. Здолбунівська, навколо озера Жандарка у Дарницькому районі м. Києва.

5. Виконавчому органу Київської міської ради (Київській міській державній адміністрації) вирішити в установленому порядку питання фінансування заходів, передбачених пунктами 3 та 4 цього рішення.

6. Опублікувати це рішення в газеті "Хрещатик" в установленому порядку.

7. Контроль за виконанням цього рішення покласти на постійну комісію Київської міської ради з питань екологічної політики, постійну комісію Київської міської ради з питань містобудування, архітектури та землекористування, постійну комісію Київської міської ради з питань бюджету та соціально-економічного розвитку.

Київський міський голова **В. Кличко**

Додаток
до рішення Київської міської ради
14.09.2017 N 22/3029

План-схема
земельної ділянки, на якій створюється парк відпочинку

Адреса земельної ділянки	- м. Київ, між вул. Урлівська, вул. Дніпрова, вул. Івана Бойка, вул. Здолбунівська
Площа земельної ділянки	- 5,9 га

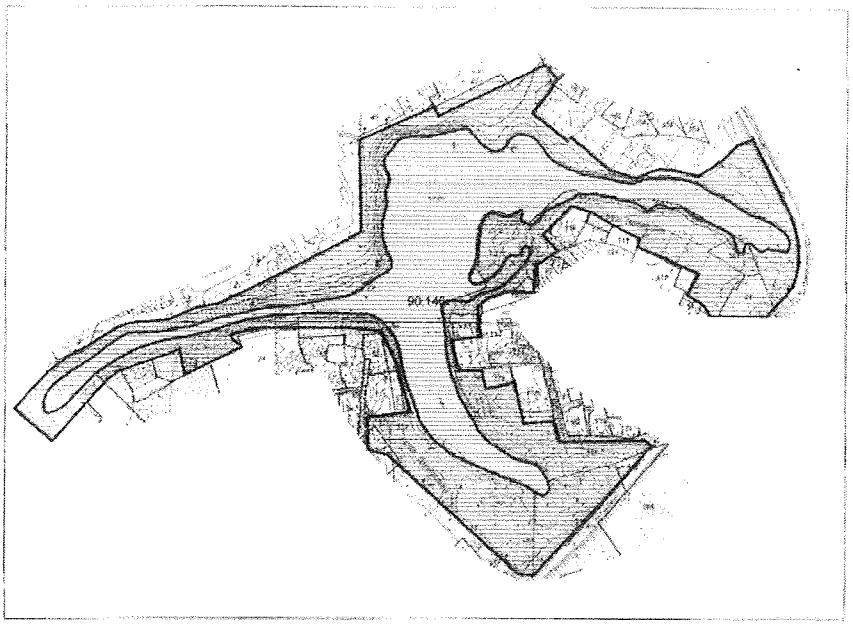

Київський міський голова **В. Кличко**

© Секретаріат Київської міської Ради, 1870-2018.
© Інформаційно-аналітичний центр "ЛІГА", 1991-2018.
© ТОВ "ЛІГА ЗАКОН", 2007-2018.

bigmir)net

Електронні тексти документів підготовлено Всеукраїнською мережею ЛІГА:ЗАКОН у рамках Програми інформаційного співробітництва з Київською міською радою.
Всі права на матеріали, розташовані на www.ligazakon.ua, охороняються у відповідності з законодавством України. При використанні або цитуванні будь-яких матеріалів, посилання на www.ligazakon.ua є обов'язковим. При використанні або цитуванні в інтернеті, гіперпосилання (hyperlink) на www.ligazakon.ua є обов'язковим. Ретрансляція будь-яких матеріалів можлива тільки за письмовою згодою ТОВ «ЛІГА:ЗАКОН».

6.

Громадська організація «ГРОМАДА ЛІКОГРАДУ»
м.Київ, вул. Ломоносова, 52а, т. (063) 041-65-45, ЄДР: 41175556

вих №18/09-01
від 18 вересня 2018 року

Київському міському голові
В.КЛИЧКУ

Копія: постійна комісія Київради
з питань екологічної політики

Копія: постійна комісія Київради
з питань містобудування,
архітектури та землекористування

Копія: КП «Плесо»

Копія: компанія «Ліко-холдінг»

Шановний Віталію Володимировичу!

До громадської організації «Громада Лікограду» надходять численні звернення мешканців Теремків-2 з приводу ситуації, що склалась навколо каскаду з трьох озер в межах вулиць Маршала Конєва та Академіка Заболотного.

Сьогодні лише територія одного з озер, яка передана в оренду приватному інвестору, є улаштованою для масового відпочинку мешканців житлового мікрорайону Теремки-2 та інших районів міста Києва (фото додається).

Інші два озера та прилегла до них територія, яка перебуває на балансі КП «Плесо», залишаються необлаштованими, засміченими і є місцем зосередження проявів злочинності у мікрорайоні (фото додається).

Ситуація погіршується ще й тим, що засмічення місця витоку річки Нивка ймовірно погіршує водний баланс озер, призводить до їх обміління та замулення (фото додається). Під час спекотних літніх днів цього року спостерігались замор качок та риби на озерах.

Подальше зволікання з вирішенням проблеми озер призведе до втрати зони відпочинку, яку щодня відвідують тисячі дорослих і дітей з усього міста, є передумовою фактичної екологічної катастрофи, зростання соціальної напруги серед мешканців прилеглих будинків.

У зв'язку з цим просимо:

Київська міська рада
19.09.2018 № 08/Г-4315

1) утворити комісію з визначення причин порушення водного балансу озер, яка має внести відповідні пропозиції з їх усунення;

2) у разі обмежених можливостей міського бюджету розглянути питання щодо передачі двох необлаштованих озер в оренду визначеному на конкурсних засадах приватному інвестору під зобов'язання вжиття за власний рахунок визначених комісією заходів з відновлення водного балансу теремківських озер та облаштування прилеглої до них території.

Просимо залучити представників громадської організації до розгляду порушених питань під час їх опрацювання органами київської міської влади.

Додатки на 3 арк.

З повагою,

Голова **Олександр Геращенко**

Геращенко Олександр Володимирович

Обміління та замулення Теремківських озер

Територія навколо орендованого озера





Територія навколо озер, що перебувають на балансі КП «ПЛЕСО»

7.

Голові постійної комісії Київради з питань екологічної політики

Яловому К.В.

Матвієнко Ніни Митрофанівни

народної артистки України,

лауреата державної шевченківської премії,

Героя України,

«Почесного громадянина Києва»

Київська міська рада
18.10.2018 № 08/М-4763

[redacted]

Шановний Костянтине Володимировичу ,

Прошу Вас повторно розглянути питання стосовно ситуації, яка склалась навколо земельної ділянки у пров.Лазурному, 26 у Голосіївському районі.

Повідомляю, що мною було розроблено проект землеустрою щодо відведення земельної ділянки площею 0,1 га для будівництва і обслуговування житлового будинку, господарських будівель і споруд у пров.Лазурному, 26 у Голосіївському районі (справа № А-24368).

Відповідно до рішення Київради від 20.12.2007 № 1463/4296 затверджено детальний план території мікрорайону Чапаєвка, в якому вказана земельна ділянка за функціональним призначенням відноситься до території житлової садибної забудови.

Але, відповідно до рішення Київради від 19.07.2005 № 806/3381 «Про затвердження Програми розвитку зеленої зони м. Києва до 2010 року та концепції формування зелених насаджень в центральній частині міста» зазначена земельна ділянка розташована в межах озеленених територій загального користування м.Києва (існуючий сквер «В сел. Чапаєвка»).

Враховуючи вищевикладене прошу Вас дати доручення Департаменту земельних ресурсів підготувати відповідний проект рішення Київради про внесення змін до рішення Київради від 19.07.2005 № 806/3381 в частині виключення вказаної земельної ділянки площею 0,1 га з території існуючого скверу «В сел. Чапаєвка».

18.10.2018 Матвієнко Н.М.

ВИКОНАВЧИЙ ОРГАН КИЇВСЬКОЇ МІСЬКОЇ РАДИ
(КИЇВСЬКА МІСЬКА ДЕРЖАВНА АДМІНІСТРАЦІЯ)

ДЕПАРТАМЕНТ ЗЕМЕЛЬНИХ РЕСУРСІВ

вул. Хрещатик, 32-а, м. Київ, 01601, тел. (044) 279-58-72, ф. (044) 288-07-57,
КБУ "Контактний центр міста Києва"(044) 15-51, E-mail: dzr@kievcity.gov.ua Код ЄДРПОУ 26199097

17.08.2018 № 057021-14763
на №_____ від_____

Постійна комісія Київської міської
ради з питань екологічної політики

У Департаменті земельних ресурсів виконавчого органу Київської міської ради (Київської міської державної адміністрації) лист постійної комісії Київської міської ради з питань екологічної політики від 01.08.2018 № 08/288-313вих стосовно відведення земельної ділянки у пров. Лазурному, 26 у Голосіївському районі м. Києва розглянуто.

Повідомляємо, що згідно з даними міського земельного кадастру справа А-24368 обліковується за розробником документації із землеустрою – КП "Київський інститут земельних відносин" і в Департаменті земельних ресурсів відсутня.

Враховуючи викладене, Департамент земельних ресурсів підготує проект рішення про передачу громадянці Матвієнко Н.М. у приватну власність земельної ділянки у пров. Лазурному, 26 у Голосіївському районі для будівництва і обслуговування жилого будинку, господарських будівель і споруд після надходження відповідної документації із землеустрою.

Заступник директора Ю. Мосійчук

Челомбітько 234-85-49

вх. № 057/12609 від 08.08.2018

8.

08/231-3168/ПР
01.10.2018

КИЇВСЬКА МІСЬКА РАДА

VI сесія VIII скликання

РІШЕННЯ

_____№_____

Про надання дозволу на розроблення проекту землеустрою щодо відведення земельної ділянки казенному підприємству "Укрспецзв'язок" на вул. Льва Толстого, 16/18 у Шевченківському районі м. Києва для розміщення та експлуатації об'єктів і споруд телекомунікацій та для збереження і використання земель природно-заповідного фонду

Київська міська рада
Департамент земельних ресурсів
Код земельної ділянки:
76:009:0004

Проект рішення (екз.1)
ПР-17687
до справи
К-32564

2 347015 076872

Розглянувши клопотання про надання дозволу на розроблення проекту землеустрою щодо відведення земельної ділянки казенному підприємству "Укрспецзв'язок" на вул. Льва Толстого, 16/18 у Шевченківському районі м. Києва та додані документи, керуючись статтями 9, 123 Земельного кодексу України, пунктами 4, 6 прикінцевих та перехідних положень Закону України „Про внесення змін до деяких законодавчих актів України щодо розмежування земель державної та комунальної власності", пунктом 34 частини 1 статті 26 Закону України „Про місцеве самоврядування в Україні", Київська міська рада

ВИРІШИЛА:

1. Надати дозвіл на розроблення проекту землеустрою щодо відведення земельної ділянки казенному підприємству "Укрспецзв'язок" на вул. Льва Толстого, 16/18 у Шевченківському районі м. Києва орієнтовною площею 0,34 га (земельна ділянка державної власності) в постійне користування для розміщення та експлуатації об'єктів і споруд телекомунікацій та для збереження і використання земель природно-заповідного фонду згідно з план-схемою (додаток до рішення) (К-32564).

2. Контроль за виконанням цього рішення покласти на постійну комісію Київської міської ради з питань містобудування, архітектури та землекористування.

Київський міський голова В.Кличко

виготовлено за допомогою ПК "Кадастр"

Оператор Карнаушенко Оксана Олександрівна

ПОДАННЯ:

Заступник голови Київської міської державної адміністрації — О. Спасибко

Директор Департаменту земельних ресурсів виконавчого органу Київської міської ради (Київської міської державної адміністрації) — П. Оленич

В. о. начальника відділу правового забезпечення юридичного управління Департаменту земельних ресурсів виконавчого органу Київської міської ради (Київської міської державної адміністрації) — М. Дегтяренко

ПОГОДЖЕНО:

Постійна комісія Київської міської ради з питань містобудування, архітектури та землекористування

Голова — О. Міщенко

Секретар — І. Картавий

Начальник управління правового забезпечення діяльності Київської міської ради — В. Слончак

Постійна комісія Київської міської ради з питань екологічної комісії

Голова комісії — К. Яловий

Секретар — О. Новіков

ПОЯСНЮВАЛЬНА ЗАПИСКА

№ ПЗ-33174 від 05.09.2018

до проекту рішення Київської міської ради:

Про надання дозволу на розроблення проекту землеустрою щодо відведення земельної ділянки казенному підприємству "Укрспецзв'язок" на вул. Льва Толстого, 16/18 у Шевченківському районі м. Києва для розміщення та експлуатації об'єктів і споруд телекомунікацій та для збереження і використання земель природно-заповідного фонду

До справи
№ К-32564

2 347018 331749

1. Юридична особа:

Назва	*Казенне підприємство "Укрспецзв'язок"*
Перелік засновників (учасників) юридичної особи	*АДМІНІСТРАЦІЯ ДЕРЖАВНОЇ СЛУЖБИ СПЕЦІАЛЬНОГО ЗВ'ЯЗКУ ТА ЗАХИСТУ ІНФОРМАЦІЇ УКРАЇНИ* *Код ЄДРПОУ засновника: 34620942* *Адреса засновника: 03680, м.Київ, Солом'янський район, ВУЛИЦЯ СОЛОМ'ЯНСЬКА, будинок 13* *КОМПАНЕЦЬ АНАТОЛІЙ МИКОЛАЙОВИЧ - керівник з 09.09.2016*
Кінцевий бенефіціарний власник (контролер)	*відсутній*
Клопотання	*від 08.12.2017 № К-32564*

2. Відомості про земельну ділянку (кадастровий № 8000000000:76:009:0004к)

Місце розташування (адреса)	*м. Київ, р-н Шевченківський, вул. Льва Толстого, 16/18*
Площа	*0,34 га*
Вид та термін користування	*Постійне користування*
Вид використання	*для розміщення та експлуатації об'єктів і споруд телекомунікацій та для збереження і використання земель природно-заповідного фонду*

3. Обґрунтування прийняття рішення

На клопотання зацікавленої особи відповідно до ст. 9, 123 Земельного кодексу України та Порядку набуття прав на землю із земель комунальної власності у місті Києві, затвердженого рішенням Київради від 20.04.2017 № 241/2463, Департаментом земельних ресурсів виконавчого органу Київської міської ради (Київської міської державної адміністрації) розроблено проект рішення Київської міської ради.

4. Мета прийняття рішення.

Метою прийняття рішення є забезпечення реалізації встановленого Земельним кодексом України права особи на оформлення права користування (власності) на землю.

5. Особливі характеристики ділянки.

Наявність будівель і споруд на ділянці:

Забудована нежитловими будівлями загальною площею 96,7 кв.м, які належать на праві оперативного управління казенному підприємству "Укрспецзв'язок" (витяг з наказу від 21.08.2015 № 476, акт приймання-передачі державного майна від 31.08.2015 № 1/1, витяги з Єдиного реєстру об'єктів державної власності щодо державного майна до листа ФДМУ від 13.01.2017 № 10-15-581, витяги з Державного реєстру речових прав на нерухоме майно про реєстрацію іншого речового права від 24.07.2017 № 22000911, від 17.10.2017 № 22943181).

Інші особливості:

Земельна ділянка відводиться із земель комунальної власності територіальної громади міста Києва

Згідно даних міського земельного кадастру земельна ділянка розташована в межах зеленої зони відповідно до "Програми розвитку зеленої зони м. Києва до 2010 року та концепції формування зелених насаджень в центральній частині міста", затвердженої рішенням КМР від 19.07.2005 № 806/3381 (існуючі парки - 10-21, ботсад ім. Акад. Фоміна).

ДПТ на вказану територію відсутній.

Відповідно до Генерального плану м. Києва - зелена зон.

6. Стан нормативно-правової бази у даній сфері правового регулювання.

Загальні засади та порядок отримання дозволу на розроблення документації із землеустрою визначено ст. 9, 123 Земельного кодексу України.

7. Фінансово-економічне обґрунтування.

Реалізація рішення не потребує додаткових витрат міського бюджету.

8. Прогноз соціально-економічних та інших наслідків прийняття рішення.

Наслідками прийняття розробленого проекту рішення стане:

- реалізація зацікавленою особою своїх прав щодо використання земельної ділянки;

Доповідач: директор Департаменту земельних ресурсів П.Оленич

директор Департаменту
земельних ресурсів **П.Оленич**

Додаток
до рішення Київської міської ради
від _____ № _____

План-схема
до згоди на розроблення проекту землеустрою щодо відведення земельної ділянки

клопотання	**- від 08.12.2017 № К-32564**
код земельної ділянки	**- 76:009:0004к**
юридична/фізична особа	**- Казенне підприємство "Укрспецзв'язок"**
адреса земельної ділянки	**- м. Київ, р-н Шевченківський, вул. Льва Толстого, 16/18**
вид землекористування	**- постійне користування**
вид використання земельної ділянки	**- для розміщення та експлуатації об'єктів і споруд телекомунікацій та для збереження і використання земель природно-заповідного фонду**
орієнтовний розмір	**- 0,34 га**

Київський міський голова В.Кличко

08/231-3169/пр
01.10.2018

9.

КИЇВСЬКА МІСЬКА РАДА

VI сесія VIII скликання

РІШЕННЯ

_____№_____

Про надання дозволу на розроблення проекту землеустрою щодо відведення земельної ділянки Київському комунальному об'єднанню зеленого будівництва та експлуатації зелених насаджень міста "Київзеленбуд" на вул. Січових Стрільців, 16 у Шевченківському районі м. Києва для утримання та експлуатації скверу

Київська міська рада
Департамент земельних ресурсів
Код земельної ділянки
91:351:0001

Проект рішення (екз.1)
ПР-17667
до справи
К-35364

2 347015 076674

Розглянувши клопотання про надання дозволу на розроблення проекту землеустрою щодо відведення земельної ділянки Київському комунальному об'єднанню зеленого будівництва та експлуатації зелених насаджень міста "Київзеленбуд" на вул. Січових Стрільців, 16 у Шевченківському районі м. Києва та додані документи, керуючись статтями 9, 123 Земельного кодексу України, Законом України „Про внесення змін до деяких законодавчих актів України щодо розмежування земель державної та комунальної власності", пунктом 34 частини 1 статті 26 Закону України „Про місцеве самоврядування в Україні", Київська міська рада

ВИРІШИЛА:

1. Надати дозвіл на розроблення проекту землеустрою щодо відведення земельної ділянки Київському комунальному об'єднанню зеленого будівництва та експлуатації зелених насаджень міста "Київзеленбуд" на вул. Січових Стрільців, 16 у Шевченківському районі м. Києва орієнтовною площею 0,12 га (земельна ділянка комунальної власності територіальної громади міста Києва) в постійне користування для утримання та експлуатації скверу згідно з план-схемою (додаток до рішення) (К-35364).

2. Контроль за виконанням цього рішення покласти на постійну комісію Київської міської ради з питань містобудування, архітектури та землекористування.

Київський міський голова В.Кличко

виготовлено за допомогою ПК "Кадастр" Оператор Текутова Світлана Миколаївна

ПОДАННЯ:

Заступник голови Київської міської державної адміністрації — О. Спасибко

Директор Департаменту земельних ресурсів виконавчого органу Київської міської ради (Київської міської державної адміністрації) — П. Оленич

В. о. начальника відділу правового забезпечення юридичного управління Департаменту земельних ресурсів виконавчого органу Київської міської ради (Київської міської державної адміністрації) — М. Дегтяренко

ПОГОДЖЕНО:

Постійна комісія Київської міської ради з питань містобудування, архітектури та землекористування

Голова — О. Міщенко

Секретар — І. Картавий

Начальник управління правового забезпечення діяльності Київської міської ради — В. Слончак

Постійна комісія Київської міської ради з питань екологічної політики

Голова комісії — К.Яловий

Секретар — О.Новіков

ПОЯСНЮВАЛЬНА ЗАПИСКА

№ ПЗ-33072 від 27.08.2018

до проекту рішення Київської міської ради:

Про надання дозволу на розроблення проекту землеустрою щодо відведення земельної ділянки Київському комунальному об'єднанню зеленого будівництва та експлуатації зелених насаджень міста "Київзеленбуд" на вул. Січових Стрільців, 16 у Шевченківському районі м. Києва для утримання та експлуатації скверу

До справи
№ К-35364

2 347018 330728

1. Юридична особа:

Назва	***Київське комунальне об'єднання зеленого будівництва та експлуатації зелених насаджень міста "Київзеленбуд"***
Перелік засновників (учасників) юридичної особи	***КИЇВСЬКА МІСЬКА ДЕРЖАВНА АДМІНІСТРАЦІЯ Код ЄДРПОУ засновника: 00022527 Адреса засновника: 01044, м.Київ, Шевченківський район, ВУЛИЦЯ ХРЕЩАТИК, будинок 36***
Кінцевий бенефіціарний власник (контролер)	-
Клопотання	***від 08.08.2018 № К-35364***

2. Відомості про земельну ділянку (кадастровий № 8000000000:91:351:0001к)

Місце розташування (адреса)	***м. Київ, р-н Шевченківський, вул. Січових Стрільців, 16***
Площа	***0,12 га***
Вид та термін користування	***Постійне користування***
Вид використання	***для утримання та експлуатації скверу***

3. Обґрунтування прийняття рішення

На клопотання зацікавленої особи відповідно до ст. 9, 123 Земельного кодексу України та Порядку набуття прав на землю із земель комунальної власності у місті Києві, затвердженого рішенням Київради від 20.04.2017 № 241/2463, Департаментом земельних ресурсів виконавчого органу Київської міської ради (Київської міської державної адміністрації) розроблено проект рішення Київської міської ради.

4. Мета прийняття рішення.

Метою прийняття рішення є забезпечення реалізації встановленого Земельним кодексом України права особи на оформлення права користування (власності) на землю.

5. Особливі характеристики ділянки.

Наявність будівель і споруд на ділянці:

Вільна від капітальної забудови

Інші особливості:

Земельна ділянка передбачена до відведення із земель комунальної власності територіальної громади міста Києва. Згідно даних міського земельного кадастру земельна ділянка розташована в межах зеленої зони відповідно до "Програми розвитку зеленої зони м. Києва до 2010 року та концепції формування зелених насаджень в центральній частині міста", затвердженої рішенням КМР від 23.07.2015 № 806/3381. ДПТ на вказану територію відсутній. Відповідно до Генерального плану м. Києва - територія зелених насаджень загального користування.

6. Стан нормативно-правової бази у даній сфері правового регулювання.

Загальні засади та порядок отримання дозволу на розроблення документації із землеустрою визначено ст. 9, 123 Земельного кодексу України.

7. Фінансово-економічне обґрунтування.

Реалізація рішення не потребує додаткових витрат міського бюджету.

8. Прогноз соціально-економічних та інших наслідків прийняття рішення.

Наслідками прийняття розробленого проекту рішення стане:

- реалізація зацікавленою особою своїх прав щодо використання земельної ділянки;

Доповідач: директор Департаменту земельних ресурсів П.Оленич

директор Департаменту
земельних ресурсів **П.Оленич**

Додаток
до рішення Київської міської ради
від _____ № _____

План-схема
до згоди на розроблення проекту землеустрою щодо відведення земельної ділянки

клопотання	**- від 08.08.2018 № К-35364**
код земельної ділянки	**- 91:351:0001к**
юридична/фізична особа	**- Київське комунальне об'єднання зеленого будівництва та експлуатації зелених насаджень міста "Київзеленбуд"**
адреса земельної ділянки	**- м. Київ, р-н Шевченківський, вул. Січових Стрільців, 16**
вид землекористування	**- постійне користування**
вид використання земельної ділянки	**- для утримання та експлуатації скверу**
орієнтовний розмір	**- 0,12 га**

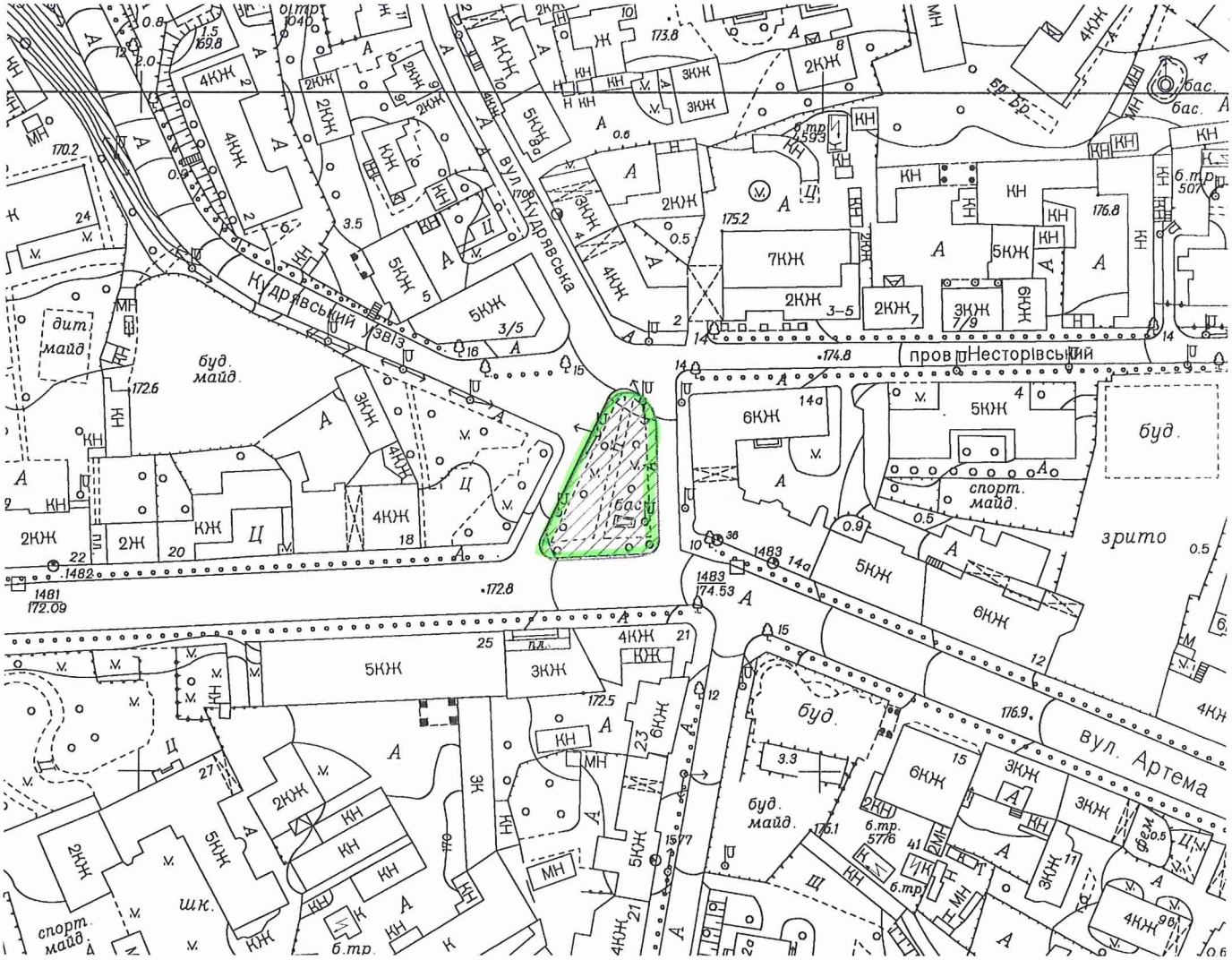

Київський міський голова В.Кличко

10.

08/231-3164/ПР
01.10.2018

КИЇВСЬКА МІСЬКА РАДА

VI сесія VIII скликання

РІШЕННЯ

_____№_____

Про надання дозволу на розроблення проекту землеустрою щодо відведення земельної ділянки Київському комунальному об`єднанню зеленого будівництва та експлуатації зелених насаджень міста "Київзеленбуд" на бульв Чоколівському у Солом`янському районі м. Києва для утримання та експлуатації скверу

Київська міська рада
Департамент земельних ресурсів
Код земельної ділянки:

72:010:0003

Проект рішення (екз.1)
ПР-17708
до справи
К-34988

2 347015 077084

Розглянувши клопотання про надання дозволу на розроблення проекту землеустрою щодо відведення земельної ділянки Київському комунальному об`єднанню зеленого будівництва та експлуатації зелених насаджень міста "Київзеленбуд" на бульв Чоколівському у Солом`янському районі м. Києва та додані документи, керуючись статтями 9, 123 Земельного кодексу України, Законом України „Про внесення змін до деяких законодавчих актів України щодо розмежування земель державної та комунальної власності", пунктом 34 частини 1 статті 26 Закону України „Про місцеве самоврядування в Україні", Київська міська рада

ВИРІШИЛА:

1. Надати дозвіл на розроблення проекту землеустрою щодо відведення земельної ділянки Київському комунальному об`єднанню зеленого будівництва та експлуатації зелених насаджень міста "Київзеленбуд" на бульв Чоколівському у Солом`янському районі м. Києва орієнтовною площею 1,48 га (земельна ділянка комунальної власності територіальної громади міста Києва) в постійне користування для утримання та експлуатації скверу згідно з план-схемою (додаток до рішення) (К-34988).

2. Контроль за виконанням цього рішення покласти на постійну комісію Київської міської ради з питань містобудування, архітектури та землекористування.

Київський міський голова В.Кличко

виготовлено за допомогою ПК "Кадастр"

Оператор Рабець Максим Миколайович

ПОДАННЯ:

Заступник голови
Київської міської державної адміністрації О. Спасибко

Директор
Департаменту земельних ресурсів
виконавчого органу Київської міської ради
(Київської міської державної адміністрації) П. Оленич

В.о. начальника відділу правового забезпечення
юридичного управління
Департаменту земельних ресурсів
виконавчого органу Київської міської ради
(Київської міської державної адміністрації) М. Дегтяренко

ПОГОДЖЕНО:

Постійна комісія Київської міської ради
з питань містобудування, архітектури та землекористування

Голова О. Міщенко

Секретар І. Картавий

Начальник управління
правового забезпечення діяльності
Київської міської ради В. Слончак

Постійна комісія Київської міської ради
з питань екологічної політики

Голова К. Яловий

Секретар О. Новіков

ПОЯСНЮВАЛЬНА ЗАПИСКА

№ ПЗ-33344 від 11.09.2018

до проекту рішення Київської міської ради:

Про надання дозволу на розроблення проекту землеустрою щодо відведення земельної ділянки Київському комунальному об`єднанню зеленого будівництва та експлуатації зелених насаджень міста "Київзеленбуд" на бульв Чоколівському у Солом`янському районі м. Києва для утримання та експлуатації скверу

До справи
№ К-34988

2 347018 333446

1. Юридична особа:

Назва	***Київське комунальне об'єднання зеленого будівництва та експлуатації зелених насаджень міста "Київзеленбуд"***
Клопотання	***від 17.07.2018 № К-34988***

2. Відомості про земельну ділянку (кадастровий № 8000000000:72:010:0003к)

Місце розташування (адреса)	***м. Київ, р-н Солом'янський, бульв. Чоколівський***
Площа	***1,48 га***
Вид та термін користування	***Постійне користування***
Вид використання	***для утримання та експлуатації скверу***

3. Обґрунтування прийняття рішення

На клопотання зацікавленої особи відповідно до ст. 9, 123 Земельного кодексу України та Порядку набуття прав на землю із земель комунальної власності у місті Києві, затвердженого рішенням Київради від 20.04.2017 № 241/2463, Департаментом земельних ресурсів виконавчого органу Київської міської ради (Київської міської державної адміністрації) розроблено проект рішення Київської міської ради.

4. Мета прийняття рішення.

Метою прийняття рішення є забезпечення реалізації встановленого Земельним кодексом України права особи на оформлення права користування (власності) на землю.

5. Особливі характеристики ділянки.

Наявність будівель і споруд на ділянці:

Вільна від капітальної забудови

Інші особливості:

Згідно з даними міського земельного кадастру вказана земельна ділянка площею 1,63 га (код 72:010:0003) на бульв. Чоколівському обліковується за Комунальним підприємством по утриманню зелених насаджень Солом'янського району м.Києва на підставі технічного звіту по встановленню зовнішніх меж землекористування.

Рішення Київської міської ради про затвердження детального плану території не приймалось.

Відповідно до Генерального плану міста, затвердженого рішенням Київської міської ради від 28.03.2002 № 370/1804, територія за функціональним призначенням належить до території зелених насаджень загального користування (витяг з містобудівного кадастру від 02.08.2018 № 6313/0/12-53/12-03-18).

Земельна ділянка частково розташована в прибережній захисній смузі р. Либідь.

6. Стан нормативно-правової бази у даній сфері правового регулювання.

Загальні засади та порядок отримання дозволу на розроблення документації із землеустрою визначено ст. 9, 123 Земельного кодексу України.

7. Фінансово-економічне обґрунтування.

Реалізація рішення не потребує додаткових витрат міського бюджету.

8. Прогноз соціально-економічних та інших наслідків прийняття рішення.

Наслідками прийняття розробленого проекту рішення стане:

- реалізація зацікавленою особою своїх прав щодо використання земельної ділянки;

Доповідач: директор Департаменту земельних ресурсів П.Оленич

директор Департаменту
земельних ресурсів **П.Оленич**

А. Кузнецова

виготовлено за допомогою ПК "Кадастр"

Оператор Рабець Максим Миколайович

Додаток
до рішення Київської міської ради
від _____ № _____

План-схема
до згоди на розроблення проекту землеустрою щодо відведення земельної ділянки

клопотання	**- від 17.07.2018 № К-34988**
код земельної ділянки	**- 72:010:0003к**
юридична/фізична особа	**- Київське комунальне об'єднання зеленого будівництва та експлуатації зелених насаджень міста "Київзеленбуд"**
адреса земельної ділянки	**- м. Київ, р-н Солом'янський, бульв. Чоколівський**
вид землекористування	**- постійне користування**
вид використання земельної ділянки	**- для утримання та експлуатації скверу**
орієнтовний розмір	**- 1,48 га**

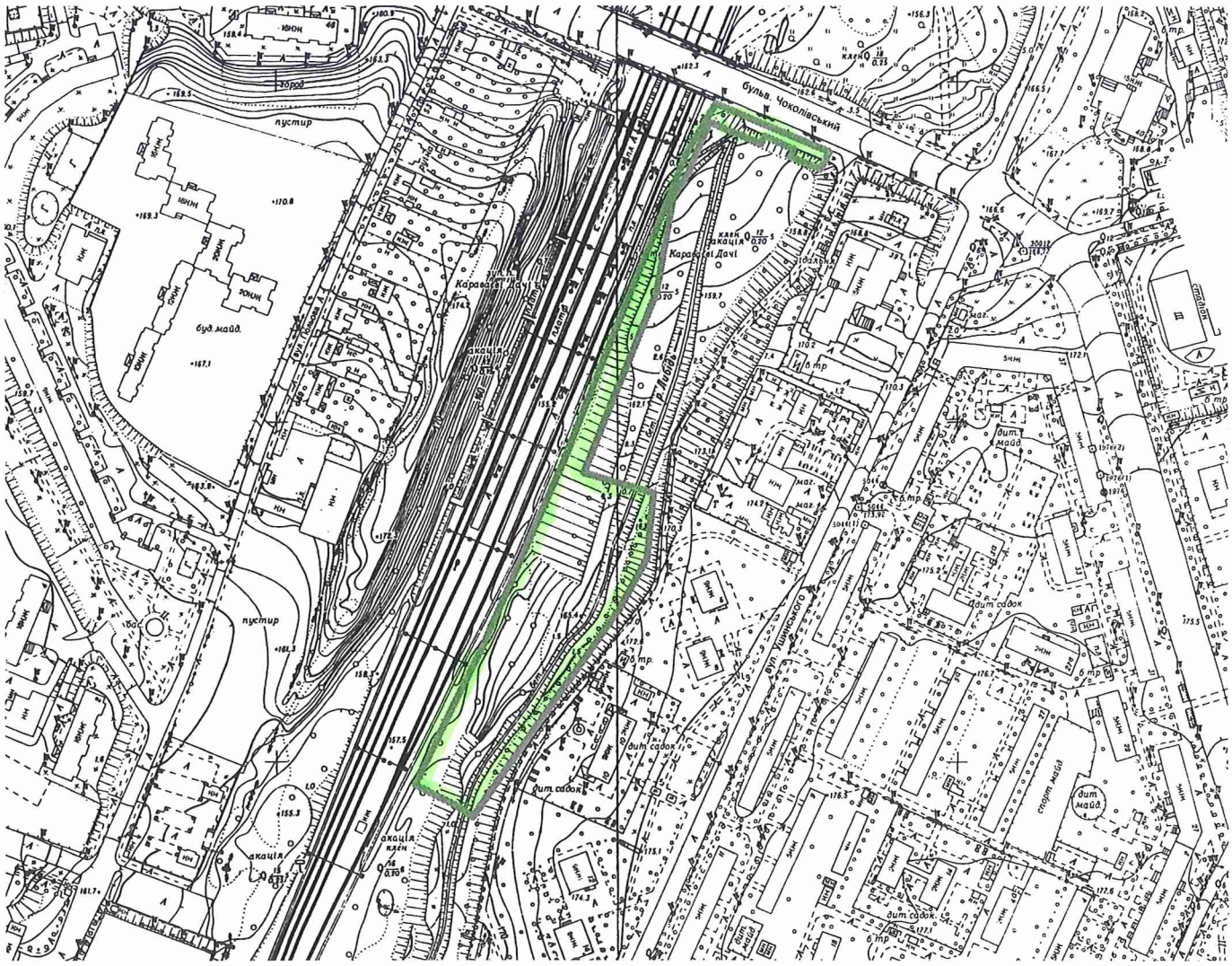

Київський міський голова В.Кличко

11.

08/231-3165/ПР
01.10.2018

КИЇВСЬКА МІСЬКА РАДА

VI сесія VIII скликання

РІШЕННЯ

_____№_____

Про надання дозволу на розроблення проекту землеустрою щодо відведення земельної ділянки Київському комунальному об'єднанню зеленого будівництва та експлуатації зелених насаджень міста "Київзеленбуд" на вул. Січових Стрільців, 18 у Шевченківському районі м. Києва для утримання та експлуатації скверу

Київська міська рада
Департамент земельних ресурсів
Код земельної ділянки:
91:151:0002

Проект рішення (екз.1)
ПР-17710
до справи
К-35383

2 347015 077107

Розглянувши клопотання про надання дозволу на розроблення проекту землеустрою щодо відведення земельної ділянки Київському комунальному об'єднанню зеленого будівництва та експлуатації зелених насаджень міста "Київзеленбуд" на вул. Січових Стрільців, 18 у Шевченківському районі м. Києва та додані документи, керуючись статтями 9, 123 Земельного кодексу України, Законом України „Про внесення змін до деяких законодавчих актів України щодо розмежування земель державної та комунальної власності", пунктом 34 частини 1 статті 26 Закону України „Про місцеве самоврядування в Україні", Київська міська рада

ВИРІШИЛА:

1. Надати дозвіл на розроблення проекту землеустрою щодо відведення земельної ділянки Київському комунальному об'єднанню зеленого будівництва та експлуатації зелених насаджень міста "Київзеленбуд" на вул. Січових Стрільців, 18 у Шевченківському районі м. Києва орієнтовною площею 0,16 га (земельна ділянка комунальної власності територіальної громади міста Києва) в постійне користування для утримання та експлуатації скверу згідно з план-схемою (додаток до рішення) (К-35383).

2. Контроль за виконанням цього рішення покласти на постійну комісію Київської міської ради з питань містобудування, архітектури та землекористування.

Київський міський голова В.Кличко

ПОДАННЯ:

Заступник голови Київської міської державної адміністрації — О. Спасибко

Директор Департаменту земельних ресурсів виконавчого органу Київської міської ради (Київської міської державної адміністрації) — П. Оленич

В. о. начальника відділу правового забезпечення юридичного управління Департаменту земельних ресурсів виконавчого органу Київської міської ради (Київської міської державної адміністрації) — М. Дегтяренко

ПОГОДЖЕНО:

Постійна комісія Київської міської ради з питань містобудування, архітектури та землекористування

Голова — О. Міщенко

Секретар — І. Картавий

Начальник управління правового забезпечення діяльності Київської міської ради — В. Слончак

Постійна комісія Київської міської ради з питань екологічної комісії

Голова комісії — К. Яловий

Секретар — О. Новіков

ПОДАННЯ:

Заступник голови Київської міської державної адміністрації — О. Спасибко

Директор Департаменту земельних ресурсів виконавчого органу Київської міської ради (Київської міської державної адміністрації) — П. Оленич

В. о. начальника відділу правового забезпечення юридичного управління Департаменту земельних ресурсів виконавчого органу Київської міської ради (Київської міської державної адміністрації) — М. Дегтяренко

ПОГОДЖЕНО:

Постійна комісія Київської міської ради з питань містобудування, архітектури та землекористування

Голова — О. Міщенко

Секретар — І. Картавий

Начальник управління правового забезпечення діяльності Київської міської ради — В. Слончак

Постійна комісія Київської міської ради з питань екологічної комісії

Голова комісії — К. Яловий

Секретар — О. Новіков

ПОЯСНЮВАЛЬНА ЗАПИСКА

№ ПЗ-33061 від 27.08.2018

до проекту рішення Київської міської ради:

Про надання дозволу на розроблення проекту землеустрою щодо відведення земельної ділянки Київському комунальному об'єднанню зеленого будівництва та експлуатації зелених насаджень міста "Київзеленбуд" на вул. Січових Стрільців, 18 у Шевченківському районі м. Києва для утримання та експлуатації скверу

До справи
№ К-35383

2 347018 330612

1. Юридична особа:

Назва	***Київське комунальне об'єднання зеленого будівництва та експлуатації зелених насаджень міста "Київзеленбуд"***
Перелік засновників (учасників) юридичної особи	***КИЇВСЬКА МІСЬКА ДЕРЖАВНА АДМІНІСТРАЦІЯ*** ***Код ЄДРПОУ засновника: 00022527*** ***Адреса засновника: 01044, м.Київ, Шевченківський район, ВУЛИЦЯ ХРЕЩАТИК, будинок 36***
Кінцевий бенефіціарний власник (контролер)	-
Клопотання	***від 09.08.2018 № К-35383***

2. Відомості про земельну ділянку (кадастровий № 8000000000:91:151:0002к)

Місце розташування (адреса)	***м. Київ, р-н Шевченківський, вул. Січових Стрільців, 18***
Площа	***0,16 га***
Вид та термін користування	***Постійне користування***
Вид використання	***для утримання та експлуатації скверу***

3. Обґрунтування прийняття рішення

На клопотання зацікавленої особи відповідно до ст. 9, 123 Земельного кодексу України та Порядку набуття прав на землю із земель комунальної власності у місті Києві, затвердженого рішенням Київради від 20.04.2017 № 241/2463, Департаментом земельних ресурсів виконавчого органу Київської міської ради (Київської міської державної адміністрації) розроблено проект рішення Київської міської ради.

4. Мета прийняття рішення.

Метою прийняття рішення є забезпечення реалізації встановленого Земельним кодексом України права особи на оформлення права користування (власності) на землю.

5. Особливі характеристики ділянки.

Наявність будівель і споруд на ділянці:

Вільна від капітальної забудови

Інші особливості:

Земельна ділянка передбачена до відведення із земель комунальної власності територіальної громади міста Києва. Згідно даних міського земельного кадастру земельна ділянка розташована в межах зеленої зони відповідно до "Програми розвитку зеленої зони м. Києва до 2010 року та концепції формування зелених насаджень в центральній частині міста", затвердженої рішенням КМР від 23.07.2015 № 806/3381. ДПТ на вказану територію відсутній. Відповідно до Генерального плану м. Києва - частково територія громадських будівель та споруд та частково вулиць та доріг.

6. Стан нормативно-правової бази у даній сфері правового регулювання.

Загальні засади та порядок отримання дозволу на розроблення документації із землеустрою визначено ст. 9, 123 Земельного кодексу України.

7. Фінансово-економічне обґрунтування.

Реалізація рішення не потребує додаткових витрат міського бюджету.

8. Прогноз соціально-економічних та інших наслідків прийняття рішення.

Наслідками прийняття розробленого проекту рішення стане:

- реалізація зацікавленою особою своїх прав щодо використання земельної ділянки;

Доповідач: директор Департаменту земельних ресурсів П.Оленич

директор Департаменту
земельних ресурсів **П.Оленич**

Додаток
до рішення Київської міської ради
від _____ № _____

План-схема
до згоди на розроблення проекту землеустрою щодо відведення земельної ділянки

клопотання	**- від 09.08.2018 № К-35383**
код земельної ділянки	**- 91:151:0002к**
юридична/фізична особа	**- Київське комунальне об'єднання зеленого будівництва та експлуатації зелених насаджень міста "Київзеленбуд"**
адреса земельної ділянки	**- м. Київ, р-н Шевченківський, вул. Січових Стрільців, 18**
вид землекористування	**- постійне користування**
вид використання земельної ділянки	**- для утримання та експлуатації скверу**
орієнтовний розмір	**- 0,16 га**

Київський міський голова В.Кличко

12.

08/231-3166/ПР
01.10.2018

КИЇВСЬКА МІСЬКА РАДА

VI сесія VIII скликання

РІШЕННЯ

_____№_____

Про надання дозволу на розроблення проекту землеустрою щодо відведення земельної ділянки Київському комунальному об'єднанню зеленого будівництва та експлуатації зелених насаджень міста "Київзеленбуд" на вул. Златоустівській у Шевченківському районі м. Києва для утримання та експлуатації скверу

Київська міська рада
Департамент земельних ресурсів
Код земельної ділянки:
88:146:0050

Проект рішення (екз.1)
ПР-17712
до справи
К-35372

2 347015 077121

Розглянувши клопотання про надання дозволу на розроблення проекту землеустрою щодо відведення земельної ділянки Київському комунальному об'єднанню зеленого будівництва та експлуатації зелених насаджень міста "Київзеленбуд" на вул. Златоустівській у Шевченківському районі м. Києва та додані документи, керуючись статтями 9, 123 Земельного кодексу України, Законом України „Про внесення змін до деяких законодавчих актів України щодо розмежування земель державної та комунальної власності", пунктом 34 частини 1 статті 26 Закону України „Про місцеве самоврядування в Україні", Київська міська рада

ВИРІШИЛА:

1. Надати дозвіл на розроблення проекту землеустрою щодо відведення земельної ділянки Київському комунальному об'єднанню зеленого будівництва та експлуатації зелених насаджень міста "Київзеленбуд" на вул. Златоустівській у Шевченківському районі м. Києва орієнтовною площею 0,23 га (земельна ділянка комунальної власності територіальної громади міста Києва) в постійне користування для утримання та експлуатації скверу згідно з план-схемою (додаток до рішення) (К-35372).

2. Контроль за виконанням цього рішення покласти на постійну комісію Київської міської ради з питань містобудування, архітектури та землекористування.

Київський міський голова В.Кличко

виготовлено за допомогою ПК "Кадастр"

Оператор Карнаушенко Оксана Олександрівна

ПОДАННЯ:

Заступник голови Київської міської державної адміністрації — О. Спасибко

Директор Департаменту земельних ресурсів виконавчого органу Київської міської ради (Київської міської державної адміністрації) — П. Оленич

В. о. начальника відділу правового забезпечення юридичного управління Департаменту земельних ресурсів виконавчого органу Київської міської ради (Київської міської державної адміністрації) — М. Дегтяренко

ПОГОДЖЕНО:

Постійна комісія Київської міської ради з питань містобудування, архітектури та землекористування

Голова — О. Міщенко

Секретар — І. Картавий

Начальник управління правового забезпечення діяльності Київської міської ради — В. Слончак

Постійна комісія Київської міської ради з питань екологічної комісії

Голова комісії — К. Яловий

Секретар — О. Новіков

ПОДАННЯ:

Заступник голови Київської міської державної адміністрації — О. Спасибко

Директор Департаменту земельних ресурсів виконавчого органу Київської міської ради (Київської міської державної адміністрації) — П. Оленич

В. о. начальника відділу правового забезпечення юридичного управління Департаменту земельних ресурсів виконавчого органу Київської міської ради (Київської міської державної адміністрації) — М. Дегтяренко

ПОГОДЖЕНО:

Постійна комісія Київської міської ради з питань містобудування, архітектури та землекористування

Голова — О. Міщенко

Секретар — І. Картавий

Начальник управління правового забезпечення діяльності Київської міської ради — В. Слончак

Постійна комісія Київської міської ради з питань екологічної комісії

Голова комісії — К. Яловий

Секретар — О. Новіков

ПОЯСНЮВАЛЬНА ЗАПИСКА

№ ПЗ-33079 від 27.08.2018

до проекту рішення Київської міської ради:

Про надання дозволу на розроблення проекту землеустрою щодо відведення земельної ділянки Київському комунальному об'єднанню зеленого будівництва та експлуатації зелених насаджень міста "Київзеленбуд" на вул. Златоустівській у Шевченківському районі м. Києва для утримання та експлуатації скверу

До справи
№ К-35372

2 347018 330797

1. Юридична особа:

Назва	***Київське комунальне об'єднання зеленого будівництва та експлуатації зелених насаджень міста "Київзеленбуд"***
Перелік засновників (учасників) юридичної особи	***КИЇВСЬКА МІСЬКА ДЕРЖАВНА АДМІНІСТРАЦІЯ*** ***Код ЄДРПОУ засновника: 00022527*** ***Адреса засновника: 01044, м.Київ, Шевченківський район, ВУЛИЦЯ ХРЕЩАТИК, будинок 36***
Кінцевий бенефіціарний власник (контролер)	-
Клопотання	***від 08.08.2018 № К-35372***

2. Відомості про земельну ділянку (кадастровий № 8000000000:88:146:0050к)

Місце розташування (адреса)	***м. Київ, р-н Шевченківський, вул. Златоустівська***
Площа	***0,23 га***
Вид та термін користування	***Постійне користування***
Вид використання	***для утримання та експлуатації скверу***

3. Обґрунтування прийняття рішення

На клопотання зацікавленої особи відповідно до ст. 9, 123 Земельного кодексу України та Порядку набуття прав на землю із земель комунальної власності у місті Києві, затвердженого рішенням Київради від 20.04.2017 № 241/2463, Департаментом земельних ресурсів виконавчого органу Київської міської ради (Київської міської державної адміністрації) розроблено проект рішення Київської міської ради.

4. Мета прийняття рішення.

Метою прийняття рішення є забезпечення реалізації встановленого Земельним кодексом України права особи на оформлення права користування (власності) на землю.

5. Особливі характеристики ділянки.

Наявність будівель і споруд на ділянці:

Вільна від капітальної забудови

Інші особливості:

Земельна ділянка передбачена до відведення із земель комунальної власності територіальної громади міста Києва. Згідно даних міського земельного кадастру земельна ділянка розташована в межах зеленої зони відповідно до "Програми розвитку зеленої зони м. Києва до 2010 року та концепції формування зелених насаджень в центральній частині міста", затвердженої рішенням КМР від 23.07.2015 № 806/3381. ДПТ на вказану територію відсутній. Відповідно до Генерального плану м. Києва - територія житлової забудови багатоповерхової.

6. Стан нормативно-правової бази у даній сфері правового регулювання.

Загальні засади та порядок отримання дозволу на розроблення документації із землеустрою визначено ст. 9, 123 Земельного кодексу України.

7. Фінансово-економічне обґрунтування.

Реалізація рішення не потребує додаткових витрат міського бюджету.

8. Прогноз соціально-економічних та інших наслідків прийняття рішення.

Наслідками прийняття розробленого проекту рішення стане:

- реалізація зацікавленою особою своїх прав щодо використання земельної ділянки;

Доповідач: директор Департаменту земельних ресурсів П.Оленич

директор Департаменту
земельних ресурсів **П.Оленич**

Додаток
до рішення Київської міської ради
від _____ № _____

План-схема
до згоди на розроблення проекту землеустрою щодо відведення земельної ділянки

клопотання	**- від 08.08.2018 № К-35372**
код земельної ділянки	**- 88:146:0050к**
юридична/фізична особа	**- Київське комунальне об'єднання зеленого будівництва та експлуатації зелених насаджень міста "Київзеленбуд"**
адреса земельної ділянки	**- м. Київ, р-н Шевченківський, вул. Златоустівська**
вид землекористування	**- постійне користування**
вид використання земельної ділянки	**- для утримання та експлуатації скверу**
орієнтовний розмір	**- 0,23 га**

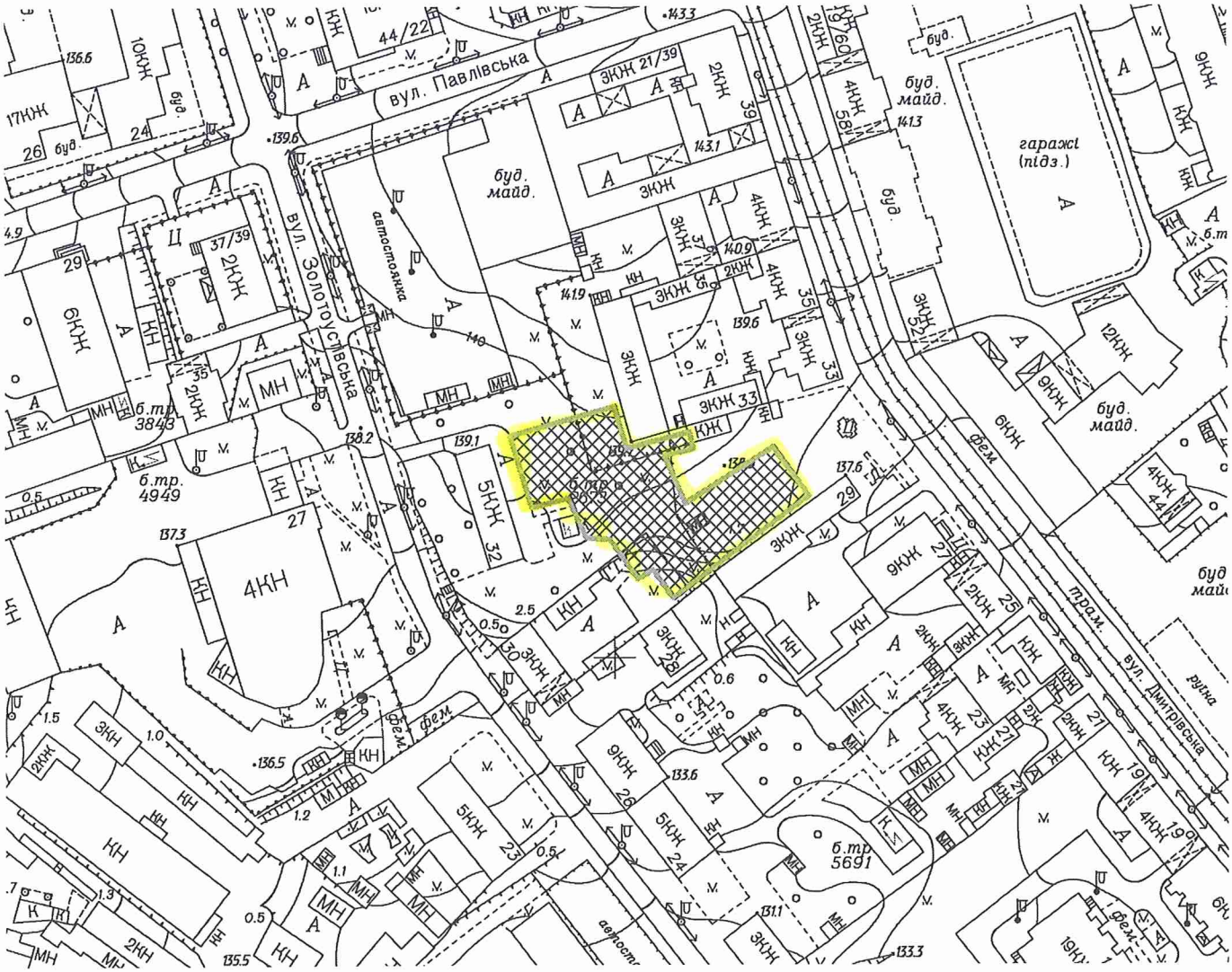

Київський міський голова В.Кличко

13.

08/231- 3167/пр
01.10.2018

КИЇВСЬКА МІСЬКА РАДА

VI сесія VIII скликання

РІШЕННЯ

_____№_____

Про надання дозволу на розроблення проекту землеустрою щодо відведення земельної ділянки Київському комунальному об'єднанню зеленого будівництва та експлуатації зелених насаджень міста "Київзеленбуд" на вул. Тургенєвській, 72, 74, 74б у Шевченківському районі м. Києва для утримання та експлуатації скверу

Київська міська рада
Департамент земельних ресурсів
Код земельної ділянки
91:165:0058

Проект рішення (екз.1)
ПР-17711
до справи
К-35371

2 347015 077114

Розглянувши клопотання про надання дозволу на розроблення проекту землеустрою щодо відведення земельної ділянки Київському комунальному об'єднанню зеленого будівництва та експлуатації зелених насаджень міста "Київзеленбуд" на вул. Тургенєвській, 72, 74, 74б у Шевченківському районі м. Києва та додані документи, керуючись статтями 9, 123 Земельного кодексу України, Законом України „Про внесення змін до деяких законодавчих актів України щодо розмежування земель державної та комунальної власності", пунктом 34 частини 1 статті 26 Закону України „Про місцеве самоврядування в Україні", Київська міська рада

ВИРІШИЛА:

1. Надати дозвіл на розроблення проекту землеустрою щодо відведення земельної ділянки Київському комунальному об'єднанню зеленого будівництва та експлуатації зелених насаджень міста "Київзеленбуд" на вул. Тургенєвській, 72, 74, 74б у Шевченківському районі м. Києва орієнтовною площею 0,23 га (земельна ділянка комунальної власності територіальної громади міста Києва) в постійне користування для утримання та експлуатації скверу згідно з план-схемою (додаток до рішення) (К-35371).

2. Контроль за виконанням цього рішення покласти на постійну комісію Київської міської ради з питань містобудування, архітектури та землекористування.

Київський міський голова В.Кличко

виготовлено за допомогою ПК "Кадастр"

Оператор Карнаушенко Оксана Олександрівна

ПОДАННЯ:

Заступник голови Київської міської державної адміністрації — О. Спасибко

Директор Департаменту земельних ресурсів виконавчого органу Київської міської ради (Київської міської державної адміністрації) — П. Оленич

В. о. начальника відділу правового забезпечення юридичного управління Департаменту земельних ресурсів виконавчого органу Київської міської ради (Київської міської державної адміністрації) — М. Дегтяренко

ПОГОДЖЕНО:

Постійна комісія Київської міської ради з питань містобудування, архітектури та землекористування

Голова — О. Міщенко

Секретар — І. Картавий

Начальник управління правового забезпечення діяльності Київської міської ради — В. Слончак

Постійна комісія Київської міської ради з питань екологічної комісії

Голова комісії — К. Яловий

Секретар — О. Новіков

ПОДАННЯ:

Заступник голови Київської міської державної адміністрації — О. Спасибко

Директор Департаменту земельних ресурсів виконавчого органу Київської міської ради (Київської міської державної адміністрації) — П. Оленич

В. о. начальника відділу правового забезпечення юридичного управління Департаменту земельних ресурсів виконавчого органу Київської міської ради (Київської міської державної адміністрації) — М. Дегтяренко

ПОГОДЖЕНО:

Постійна комісія Київської міської ради з питань містобудування, архітектури та землекористування

Голова — О. Міщенко

Секретар — І. Картавий

Начальник управління правового забезпечення діяльності Київської міської ради — В. Слончак

Постійна комісія Київської міської ради з питань екологічної комісії

Голова комісії — К. Яловий

Секретар — О. Новіков

ПОЯСНЮВАЛЬНА ЗАПИСКА

№ ПЗ-33077 від 27.08.2018

до проекту рішення Київської міської ради:

Про надання дозволу на розроблення проекту землеустрою щодо відведення земельної ділянки Київському комунальному об'єднанню зеленого будівництва та експлуатації зелених насаджень міста "Київзеленбуд" на вул. Тургенєвській, 72, 74, 74б у Шевченківському районі м. Києва для утримання та експлуатації скверу

До справи
№ К-35371

2 347018 330773

1. Юридична особа:

Назва	***Київське комунальне об'єднання зеленого будівництва та експлуатації зелених насаджень міста "Київзеленбуд"***
Перелік засновників (учасників) юридичної особи	***КИЇВСЬКА МІСЬКА ДЕРЖАВНА АДМІНІСТРАЦІЯ*** ***Код ЄДРПОУ засновника: 00022527*** ***Адреса засновника: 01044, м.Київ, Шевченківський район, ВУЛИЦЯ ХРЕЩАТИК, будинок 36***
Кінцевий бенефіціарний власник (контролер)	-
Клопотання	***від 08.08.2018 № К-35371***

2. Відомості про земельну ділянку (кадастровий № 8000000000:91:165:0058к)

Місце розташування (адреса)	***м. Київ, р-н Шевченківський, вул. Тургенєвська, 72, 74, 74б***
Площа	***0,23 га***
Вид та термін користування	***Постійне користування***
Вид використання	***для утримання та експлуатації скверу***

3. Обґрунтування прийняття рішення

На клопотання зацікавленої особи відповідно до ст. 9, 123 Земельного кодексу України та Порядку набуття прав на землю із земель комунальної власності у місті Києві, затвердженого рішенням Київради від 20.04.2017 № 241/2463, Департаментом земельних ресурсів виконавчого органу Київської міської ради (Київської міської державної адміністрації) розроблено проект рішення Київської міської ради.

4. Мета прийняття рішення.

Метою прийняття рішення є забезпечення реалізації встановленого Земельним кодексом України права особи на оформлення права користування (власності) на землю.

5. Особливі характеристики ділянки.

Наявність будівель і споруд на ділянці:

Вільна від капітальної забудови

Інші особливості:

Земельна ділянка передбачена до відведення із земель комунальної власності територіальної громади міста Києва. Згідно даних міського земельного кадастру земельна ділянка розташована в межах зеленої зони відповідно до "Програми розвитку зеленої зони м. Києва до 2010 року та концепції формування зелених насаджень в центральній частині міста", затвердженої рішенням КМР від 23.07.2015 № 806/3381. ДПТ на вказану територію відсутній. Відповідно до Генерального плану м. Києва - територія житлової середньо- та малоповерхової забудови.

6. Стан нормативно-правової бази у даній сфері правового регулювання.

Загальні засади та порядок отримання дозволу на розроблення документації із землеустрою визначено ст. 9, 123 Земельного кодексу України.

7. Фінансово-економічне обґрунтування.

Реалізація рішення не потребує додаткових витрат міського бюджету.

8. Прогноз соціально-економічних та інших наслідків прийняття рішення.

Наслідками прийняття розробленого проекту рішення стане:

- реалізація зацікавленою особою своїх прав щодо використання земельної ділянки;

Доповідач: директор Департаменту земельних ресурсів П.Оленич

директор Департаменту
земельних ресурсів **П.Оленич**

Додаток
до рішення Київської міської ради
від _____ № _____

План-схема
до згоди на розроблення проекту землеустрою щодо відведення земельної ділянки

клопотання	**- від 08.08.2018 № К-35371**
код земельної ділянки	**- 91:165:0058к**
юридична/фізична особа	**- Київське комунальне об'єднання зеленого будівництва та експлуатації зелених насаджень міста "Київзеленбуд"**
адреса земельної ділянки	**- м. Київ, р-н Шевченківський, вул. Тургенєвська, 72, 74, 74б**
вид землекористування	**- постійне користування**
вид використання земельної ділянки	**- для утримання та експлуатації скверу**
орієнтовний розмір	**- 0,23 га**

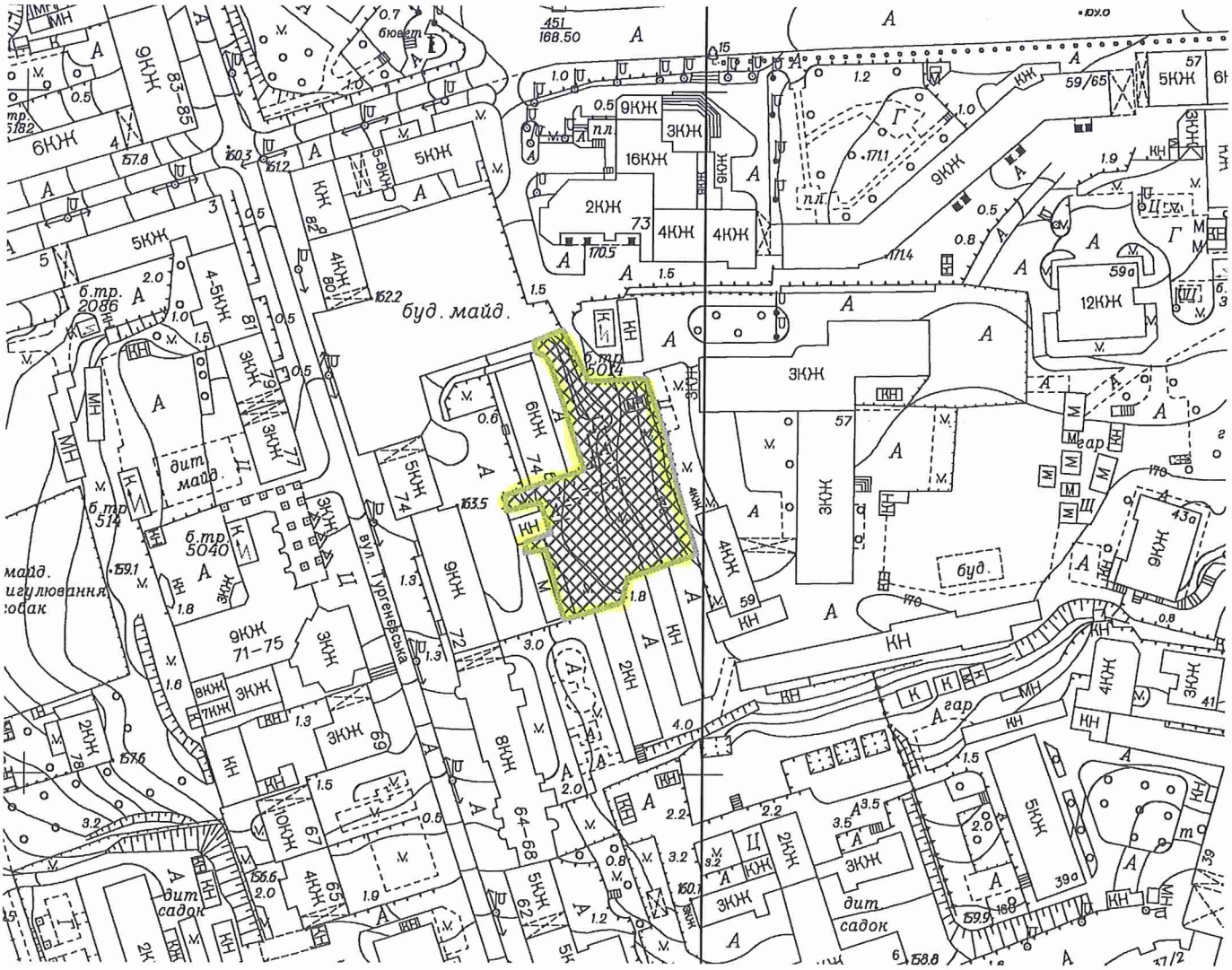

Київський міський голова В.Кличко

14.

08/231-2553/ПО
27.08.2018

КИЇВСЬКА МІСЬКА РАДА

VI сесія VIII скликання

РІШЕННЯ

_____№_____

Про надання дозволу на розроблення проекту землеустрою щодо відведення земельної ділянки Київському комунальному об'єднанню зеленого будівництва та експлуатації зелених насаджень міста «Київзеленбуд» на вул. Іскрівській, 18 у Солом'янському районі м. Києва для утримання та експлуатації скверу

Київська міська рада
Департамент земельних ресурсів
Код земельної ділянки:
72:013:0012

Проект рішення (екз.1)
ПР-17075
до справи
К-34200

2 347015 070757

Розглянувши клопотання про надання дозволу на розроблення проекту землеустрою щодо відведення земельної ділянки Київському комунальному об'єднанню зеленого будівництва та експлуатації зелених насаджень міста «Київзеленбуд» на вул. Іскрівській, 18 у Солом'янському районі м. Києва та додані документи, керуючись статтями 9, 123 Земельного кодексу України, Законом України „Про внесення змін до деяких законодавчих актів України щодо розмежування земель державної та комунальної власності", пунктом 34 частини 1 статті 26 Закону України „Про місцеве самоврядування в Україні", Київська міська рада

ВИРІШИЛА:

1. Надати дозвіл на розроблення проекту землеустрою щодо відведення земельної ділянки Київському комунальному об'єднанню зеленого будівництва та експлуатації зелених насаджень міста «Київзеленбуд» на вул. Іскрівській, 18 у Солом'янському районі м. Києва орієнтовною площею 0,88 га (земельна ділянка комунальної власності територіальної громади міста Києва) в постійне користування для утримання та експлуатації скверу згідно з план-схемою (додаток до рішення) (К-34200).

2. Контроль за виконанням цього рішення покласти на постійну комісію Київської міської ради з питань містобудування, архітектури та землекористування.

Київський міський голова В.Кличко

ПОДАННЯ:

Заступник голови
Київської міської державної адміністрації О. Спасибко

В.о. Директора
Департаменту земельних ресурсів
виконавчого органу Київської міської ради
(Київської міської державної адміністрації) В. Дворніков

Начальник управління аналітично-правової роботи
Департаменту земельних ресурсів
виконавчого органу Київської міської ради
(Київської міської державної адміністрації) А. Гавриш

ПОГОДЖЕНО:

Постійна комісія Київської міської ради
з питань містобудування, архітектури та землекористування

Голова О. Міщенко

Секретар І. Картавий

Начальник управління
правового забезпечення діяльності
Київської міської ради В. Слончак

Постійна комісія Київської міської ради
з питань екологічної політики

Голова К. Яловий

Секретар О. Новіков

ПОЯСНЮВАЛЬНА ЗАПИСКА

№ ПЗ-32050 від 29.05.2018

до проекту рішення Київської міської ради:

Про надання дозволу на розроблення проекту землеустрою щодо відведення земельної ділянки Київському комунальному об'єднанню зеленого будівництва та експлуатації зелених насаджень міста «Київзеленбуд» на вул. Іскрівській, 18 у Солом'янському районі м. Києва для утримання та експлуатації скверу

До справи
№ К-34200

2 347018 320507

1. Юридична особа:

Назва	***Київське комунальне об'єднання зеленого будівництва та експлуатації зелених насаджень міста "Київзеленбуд"***
Перелік засновників (учасників) юридичної особи	***Київська міська державна адміністрація Адреса засновника: 01044, м. Київ, Шевченківський район, вул. Хрещатик, 36***
Кінцевий бенефіціарний власник (контролер)	***відсутній***
Клопотання	***від 15.05.2018 № К-34200***

2. Відомості про земельну ділянку (кадастровий № 8000000000:72:013:0012к)

Місце розташування (адреса)	***м. Київ, р-н Солом'янський, вул. Іскрівська, 18***
Площа	***0,88 га***
Вид та термін користування	***Постійне користування***
Вид використання	***для утримання та експлуатації скверу***

3. Обґрунтування прийняття рішення

На клопотання зацікавленої особи відповідно до ст. 9, 123 Земельного кодексу України та Порядку набуття прав на землю із земель комунальної власності у місті Києві, затвердженого рішенням Київради від 20.04.2017 № 241/2463, Департаментом земельних ресурсів виконавчого органу Київської міської ради (Київської міської державної адміністрації) розроблено проект рішення Київської міської ради.

4. Мета прийняття рішення.

Метою прийняття рішення є забезпечення реалізації встановленого Земельним кодексом України права особи на оформлення права користування (власності) на землю.

5. Особливі характеристики ділянки.

Наявність будівель і споруд на ділянці:

Вільна від капітальної забудови

Інші особливості:

Згідно даних міського земельного кадастру земельна ділянка обліковується за комунальним підприємством по утриманню зелених насаджень Солом'янського району м. Києва на підставі технічного звіту по встановленню зовнішніх меж землекористувань.

Детальний план території не затверджений.

Відповідно до Генерального плану міста Києва, це територія зелених насаджень загального користування.

Червоні лінії земельну ділянку не перетинають.

6. Стан нормативно-правової бази у даній сфері правового регулювання.

Загальні засади та порядок отримання дозволу на розроблення документації із землеустрою визначено ст. 9, 123 Земельного кодексу України.

7. Фінансово-економічне обґрунтування.

Реалізація рішення не потребує додаткових витрат міського бюджету.

8. Прогноз соціально-економічних та інших наслідків прийняття рішення.

Наслідками прийняття розробленого проекту рішення стане:

- реалізація зацікавленою особою своїх прав щодо використання земельної ділянки;

Доповідач: в.о. директора Департаменту земельних ресурсів Дворніков В.М.

В.о. директора Департаменту
земельних ресурсів **Дворніков В.М.**

Додаток
до рішення Київської міської ради
від _____ № _____

План-схема
до згоди на розроблення проекту землеустрою щодо відведення земельної ділянки

клопотання	**- від 15.05.2018 № К-34200**
код земельної ділянки	**- 72:013:0012к**
юридична/фізична особа	**- Київське комунальне об'єднання зеленого будівництва та експлуатації зелених насаджень міста "Київзеленбуд"**
адреса земельної ділянки	**- м. Київ, р-н Солом'янський, вул. Іскрівська, 18**
вид землекористування	**- постійне користування**
вид використання земельної ділянки	**- для утримання та експлуатації скверу**
орієнтовний розмір	**- 0,88 га**

Київський міський голова Кличко В.В.

15.

08/231-2924/ПР
18.09.2018

КИЇВСЬКА МІСЬКА РАДА

VI сесія VIII скликання

РІШЕННЯ

_____№_____

Про надання дозволу на розроблення проекту землеустрою щодо відведення земельних ділянок Київському комунальному об'єднанню зеленого будівництва та експлуатації зелених насаджень міста «Київзеленбуд» між вул. Івана Пулюя та вул. Бориса Гаріна у Солом'янському районі м. Києва для утримання, обслуговування та експлуатації парку

Київська міська рада
Департамент земельних ресурсів
Код земельної ділянки:

72:252:0003
72:280:0025
72:280:0026

Проект рішення (екз.1)
ПР-17454
до справи
К-34456

2 347015 074540

Розглянувши клопотання про надання дозволу на розроблення проекту землеустрою щодо відведення земельних ділянок Київському комунальному об'єднанню зеленого будівництва та експлуатації зелених насаджень міста «Київзеленбуд» між вул. Івана Пулюя та вул. Бориса Гаріна у Солом'янському районі м. Києва та додані документи, керуючись статтями 9, 123 Земельного кодексу України, Законом України „Про внесення змін до деяких законодавчих актів України щодо розмежування земель державної та комунальної власності", пунктом 34 частини 1 статті 26 Закону України „Про місцеве самоврядування в Україні", Київська міська рада

ВИРІШИЛА:

1. Надати дозвіл на розроблення проекту землеустрою щодо відведення земельних ділянок Київському комунальному об'єднанню зеленого будівництва та експлуатації зелених насаджень міста «Київзеленбуд» між вул. Івана Пулюя та вул. Бориса Гаріна у Солом'янському районі м. Києва орієнтовними площами 13,58 га; 8,08 га; 0,75 га (земельні ділянки комунальної власності територіальної громади міста Києва) в постійне користування для утримання, обслуговування та експлуатації парку згідно з план-схемою (додаток до рішення) (К-34456).

2. Контроль за виконанням цього рішення покласти на постійну комісію Київської міської ради з питань містобудування, архітектури та землекористування.

Київський міський голова В.Кличко

ПОДАННЯ:

Заступник голови
Київської міської державної адміністрації О. Спасибко

Директор
Департаменту земельних ресурсів
виконавчого органу Київської міської ради
(Київської міської державної адміністрації) П. Оленич

Начальник управління аналітично-правової роботи
Департаменту земельних ресурсів
виконавчого органу Київської міської ради
(Київської міської державної адміністрації) А. Гавриш

ПОГОДЖЕНО:

Постійна комісія Київської міської ради
з питань містобудування, архітектури та землекористування

Голова О. Міщенко

Секретар І. Картавий

Начальник управління
правового забезпечення діяльності
Київської міської ради В. Слончак

Постійна комісія Київської міської ради
з питань екологічної політики

Голова К. Яловий

Секретар О. Новіков

ПОЯСНЮВАЛЬНА ЗАПИСКА

№ ПЗ-32347 від 30.07.2018

до проекту рішення Київської міської ради:

Про надання дозволу на розроблення проекту землеустрою щодо відведення земельних ділянок Київському комунальному об'єднанню зеленого будівництва та експлуатації зелених насаджень міста «Київзеленбуд» між вул. Івана Пулюя та вул. Бориса Гаріна у Солом'янському районі м. Києва для утримання, обслуговування та експлуатації парку

До справи
№ К-34456

2 347018 323478

1. Юридична особа:

Назва	***Київське комунальне об'єднання зеленого будівництва та експлуатації зелених насаджень міста "Київзеленбуд"***
Перелік засновників (учасників) юридичної особи	***Київська міська державна адміністрація Адреса засновника: 01044, м. Київ, Шевченківський район, вул. Хрещатик, 36***
Кінцевий бенефіціарний власник (контролер)	***відсутній***
Клопотання	***від 04.06.2018 № К-34456***

2. Відомості про земельні ділянки (кадастрові №№ 8000000000:72:252:0003к; 8000000000:72:280:0025к; 8000000000:72:280:0026к)

Місце розташування (адреса)	***м. Київ, р-н Солом'янський, парк відпочинку "Совський парк" (між вулю Івана Пулюя та Бориса Гаріна)***
Площа	***13,58 га| 8,08 га| 0,75 га***
Вид та термін користування	***Постійне користування***
Вид використання	***для утримання, обслуговування та експлуатації парку***

3. Обґрунтування прийняття рішення

На клопотання зацікавленої особи відповідно до ст. 9, 123 Земельного кодексу України та Порядку набуття прав на землю із земель комунальної власності у місті Києві, затвердженого рішенням Київради від 20.04.2017 № 241/2463, Департаментом земельних ресурсів виконавчого органу Київської міської ради (Київської міської державної адміністрації) розроблено проект рішення Київської міської ради.

4. Мета прийняття рішення.

Метою прийняття рішення є забезпечення реалізації встановленого Земельним кодексом України права особи на оформлення права користування (власності) на землю.

5. Особливі характеристики ділянки.

Наявність будівель і споруд на ділянці:

Вільна від капітальної забудови На земельних ділянках розташовані Совські ставки та струмок.

Інші особливості:

Згідно з даними міського земельного кадастру земельна ділянка обліковується за комунальним підприємством виконавчого органу Київської міської ради (Київської міської державної адміністрації) по охороні, утриманню та експлуатації земель водного фонду м. Києва «Плесо» на підставі матеріалів по встановленню зовнішніх меж землекористувань.

Відповідно до детального плану території в межах вулиць Народного ополчення, Ернста, Івана Пулюя, вздовж річки Совки та верхнього каскаду Совських ставків у Солом'янському районі, затвердженого рішенням Київської міської ради від 20.12.2016 № 681/1685, територія за функціональним призначенням належить до території зелених насаджень загального користування.

Земельна ділянка потрапляє до зеленої зони (зона 09-09, Совська балка).

Червоні лінії земельні ділянки не перетинають.

6. Стан нормативно-правової бази у даній сфері правового регулювання.

Загальні засади та порядок отримання дозволу на розроблення документації із землеустрою визначено ст. 9, 123 Земельного кодексу України.

7. Фінансово-економічне обґрунтування.

Реалізація рішення не потребує додаткових витрат міського бюджету.

8. Прогноз соціально-економічних та інших наслідків прийняття рішення.

Наслідками прийняття розробленого проекту рішення стане:

- реалізація зацікавленою особою своїх прав щодо використання земельної ділянки;

Доповідач: директор Департаменту земельних ресурсів П.Оленич

директор Департаменту
земельних ресурсів **П.Оленич**

виготовлено за допомогою ПК "Кадастр"

Оператор Рабець Максим Миколайович

Додаток
до рішення Київської міської ради
від _____ № _____

План-схема
до згоди на розроблення проекту землеустрою щодо відведення земельної ділянки

клопотання	**- від 04.06.2018 № К-34456**
код земельної ділянки	**- 72:252:0003к| 72:280:0025к| 72:280:0026к**
юридична/фізична особа	**- Київське комунальне об'єднання зеленого будівництва та експлуатації зелених насаджень міста "Київзеленбуд"**
адреса земельної ділянки	**- м. Київ, р-н Солом'янський, парк відпочинку "Совський парк" (між вулю Івана Пулюя та Бориса Гаріна)**
вид землекористування	**- постійне користування**
вид використання земельної ділянки	**- для утримання, обслуговування та експлуатації парку**
орієнтовний розмір	**- 13,58 га| 8,08 га| 0,75 га**

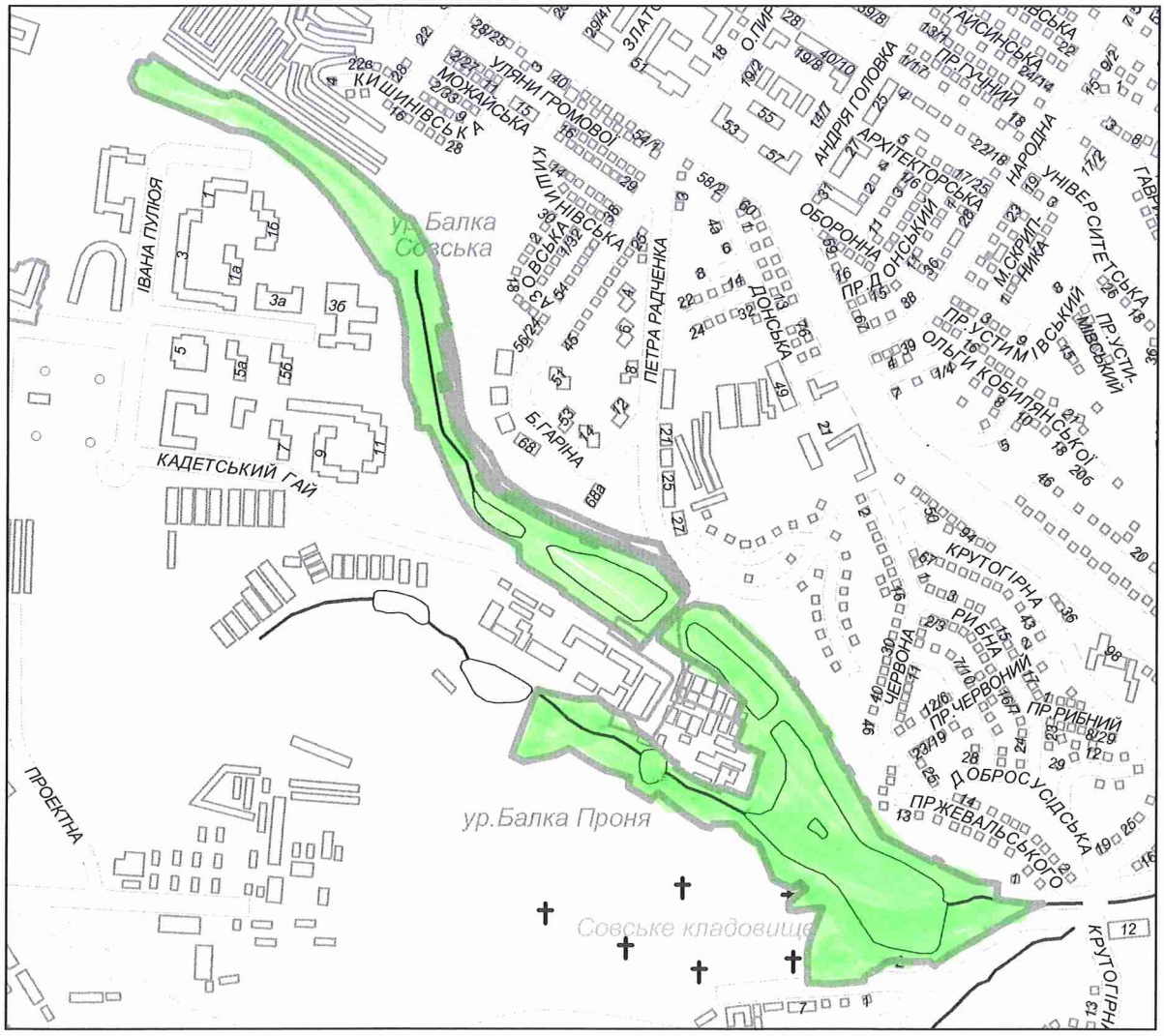

Київський міський голова Кличко В.В.

16.

08/231-2376/ПР
24.07.2018

КИЇВСЬКА МІСЬКА РАДА

VI сесія VIII скликання

РІШЕННЯ

_____№_____

Про надання дозволу на розроблення проекту землеустрою щодо відведення земельної ділянки Київському комунальному об'єднанню зеленого будівництва та експлуатації зелених насаджень міста "Київзеленбуд" на вул. Анни Ахматової, 23 у Дарницькому районі м. Києва для облаштування, експлуатації та обслуговування зелених насаджень (сквер)

Київська міська рада
Департамент земельних ресурсів
Код земельної ділянки:

90:002:0146

Проект рішення (екз.1)
ПР-16982
до справи
К-33547

2 347015 069829

Розглянувши клопотання про надання дозволу на розроблення проекту землеустрою щодо відведення земельної ділянки Київському комунальному об'єднанню зеленого будівництва та експлуатації зелених насаджень міста "Київзеленбуд" на вул. Анни Ахматової, 23 у Дарницькому районі м. Києва та додані документи, керуючись статтями 9, 123 Земельного кодексу України, Законом України „Про внесення змін до деяких законодавчих актів України щодо розмежування земель державної та комунальної власності", пунктом 34 частини 1 статті 26 Закону України „Про місцеве самоврядування в Україні", Київська міська рада

ВИРІШИЛА:

1. Надати дозвіл на розроблення проекту землеустрою щодо відведення земельної ділянки Київському комунальному об'єднанню зеленого будівництва та експлуатації зелених насаджень міста "Київзеленбуд" на вул. Анни Ахматової, 23 у Дарницькому районі м. Києва орієнтовною площею 0,48 га (земельна ділянка комунальної власності територіальної громади міста Києва) в постійне користування для облаштування, експлуатації та обслуговування зелених насаджень (сквер) згідно з план-схемою (додаток до рішення) (К-33547).

2. Контроль за виконанням цього рішення покласти на постійну комісію Київської міської ради з питань містобудування, архітектури та землекористування.

Київський міський голова В.Кличко

ПОДАННЯ:

Заступник голови Київської
міської державної адміністрації — О. Спасибко

Директор Департаменту
земельних ресурсів
виконавчого органу Київської міської ради
(Київської міської державної адміністрації) — О. Поліщук

В. Фадюшіков

Начальник управління аналітично-правової
роботи Департаменту земельних ресурсів
виконавчого органу Київської міської ради
(Київської міської державної адміністрації) — А. Гавриш

ПОГОДЖЕНО:

Постійна комісія Київської міської
ради з питань містобудування, архітектури
та землекористування

Голова — О. Міщенко

Секретар — І. Картавий

Постійна комісія Київської міської ради
з питань екологічної політики

Голова — К. Яловий

Секретар — О. Новіков

Начальник управління
правового забезпечення діяльності
Київської міської ради — В. Слончак

ПОДАННЯ:

Заступник голови Київської
міської державної адміністрації — О. Спасибко

Директор Департаменту
земельних ресурсів
виконавчого органу Київської міської ради
(Київської міської державної адміністрації) — О. Поліщук

В. Фадюшіков

Начальник управління аналітично-правової
роботи Департаменту земельних ресурсів
виконавчого органу Київської міської ради
(Київської міської державної адміністрації) — А. Гавриш

ПОГОДЖЕНО:

Постійна комісія Київської міської
ради з питань містобудування, архітектури
та землекористування

Голова — О. Міщенко

Секретар — І. Картавий

Постійна комісія Київської міської ради
з питань екологічної політики

Голова — К. Яловий

Секретар — О. Новіков

Начальник управління
правового забезпечення діяльності
Київської міської ради — В. Слончак

ПОЯСНЮВАЛЬНА ЗАПИСКА

№ ПЗ-30562/1 від 04.04.2018

до проекту рішення Київської міської ради:

Про надання дозволу на розроблення проекту землеустрою щодо відведення земельної ділянки Київському комунальному об'єднанню зеленого будівництва та експлуатації зелених насаджень міста "Київзеленбуд" на вул. Анни Ахматової, 23 у Дарницькому районі м. Києва для облаштування, експлуатації та обслуговування зелених насаджень (сквер)

До справи

№ К-33547

2 347017 806903

1. Юридична особа:

Назва	***Київське комунальне об'єднання зеленого будівництва та експлуатації зелених насаджень міста "Київзеленбуд"***
Перелік засновників (учасників) юридичної особи	***КИЇВСЬКА МІСЬКА ДЕРЖАВНА АДМІНІСТРАЦІЯ, адреса засновника: 01044, м.Київ, Шевченківський район, ВУЛИЦЯ ХРЕЩАТИК, будинок 36***
Кінцевий бенефіціарний власник (контролер)	***Відсутній***
Клопотання	***від 13.03.2018 № К-33547***

2. Відомості про земельну ділянку (кадастровий № 8000000000:90:002:0146к)

Місце розташування (адреса)	***м. Київ, р-н Дарницький, вул. Анни Ахматової, 23***
Площа	***0,48 га***
Вид та термін користування	***Постійне користування***
Вид використання	***для облаштування, експлуатації та обслуговування зелених насаджень (сквер)***

3. Обґрунтування прийняття рішення

На клопотання зацікавленої особи відповідно до ст. 9, 123 Земельного кодексу України та Порядку набуття прав на землю із земель комунальної власності у місті Києві, затвердженого рішенням Київради від 20.04.2017 № 241/2463, Департаментом земельних ресурсів виконавчого органу Київської міської ради (Київської міської державної адміністрації) розроблено проект рішення Київської міської ради.

4. Мета прийняття рішення.

Метою прийняття рішення є забезпечення реалізації встановленого Земельним кодексом України права особи на оформлення права користування (власності) на землю.

5. Особливі характеристики ділянки.

Наявність будівель і споруд на ділянці:

Вільна від капітальної забудови

Інші особливості:

Землі комунальної власності територіальної громади міста Києва. Детальний план території не затверджений. Відповідно до Генерального плану розвитку міста Києва територія за функціональним призначенням належить до багатоповерхової житлової забудови та території вулиць і доріг. Відповідно до рішення Київської міської ради від 20.12.2017 № 718/3725 земельній ділянці розташованій на вул. Анни Ахматової, 23, надано статус скверу. Межа заявленої земельної ділянки визначена відповідно до план-схеми до рішення Київської міської ради від 20.12.2017 № 718/3725 та доданої комунальним об'єднанням план-схеми.

6. Стан нормативно-правової бази у даній сфері правового регулювання.

Загальні засади та порядок отримання дозволу на розроблення документації із землеустрою визначено ст. 9, 123 Земельного кодексу України.

7. Фінансово-економічне обґрунтування.

Реалізація рішення не потребує додаткових витрат міського бюджету.

8. Прогноз соціально-економічних та інших наслідків прийняття рішення.

Наслідками прийняття розробленого проекту рішення стане:

- реалізація зацікавленою особою своїх прав щодо використання земельної ділянки;

Доповідач: директор Департаменту земельних ресурсів Поліщук О.Г.

Директор Департаменту
земельних ресурсів

Поліщук О.Г.

Пожніков В. М.

Додаток
до рішення Київської міської ради
від _____ № _____

План-схема
до згоди на розроблення проекту землеустрою щодо відведення земельної ділянки

клопотання	**- від 13.03.2018 № К-33547**
код земельної ділянки	**- 90:002:0146к**
юридична/фізична особа	**- Київське комунальне об'єднання зеленого будівництва та експлуатації зелених насаджень міста "Київзеленбуд"**
адреса земельної ділянки	**- м. Київ, р-н Дарницький, вул. Анни Ахматової, 23**
вид землекористування	**- постійне користування**
вид використання земельної ділянки	**- для облаштування, експлуатації та обслуговування зелених насаджень (сквер)**
орієнтовний розмір	**- 0,48 га**

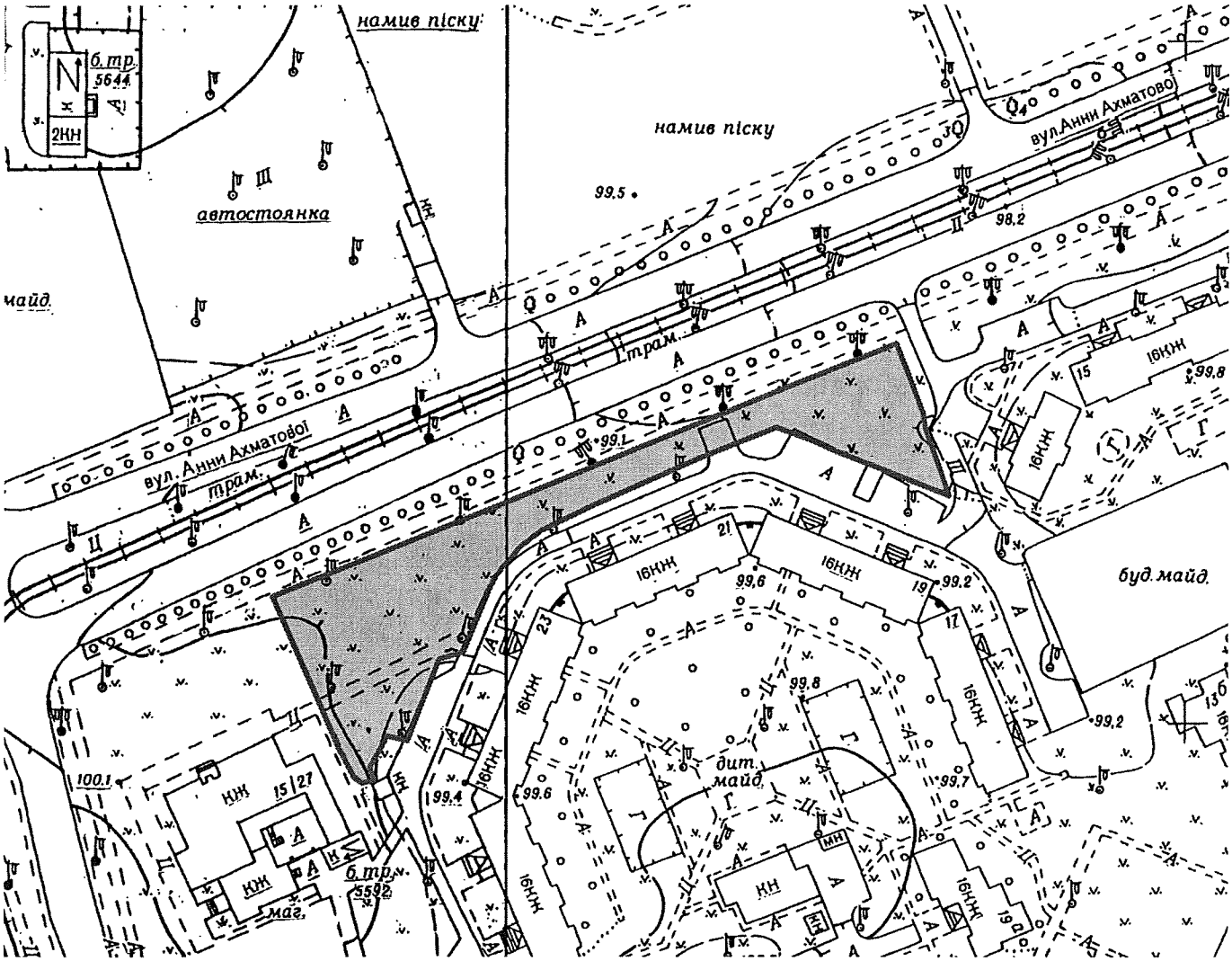

Київський міський голова Кличко В.В.

08/231-1965/ПР
06.06.2018

17

КИЇВСЬКА МІСЬКА РАДА

VI сесія VIII скликання

РІШЕННЯ

_____№_____

Про надання дозволу на розроблення проекту землеустрою щодо відведення земельних ділянок Київському комунальному об'єднанню зеленого будівництва та експлуатації зелених насаджень міста "Київзеленбуд" на вул. Хрещатик у Шевченківському районі м. Києва для експлуатації бульвару

Київська міська рада
Департамент земельних ресурсів
Код земельної ділянки:

76:020:0006
76:027:0061

Проект рішення (екз.1)
ПР-16638
до справи
К-32877

2 347015 066385

Розглянувши клопотання про надання дозволу на розроблення проекту землеустрою щодо відведення земельних ділянок Київському комунальному об'єднанню зеленого будівництва та експлуатації зелених насаджень міста "Київзеленбуд" на вул. Хрещатик у Шевченківському районі м. Києва та додані документи, керуючись статтями 9, 123 Земельного кодексу України, Законом України „Про внесення змін до деяких законодавчих актів України щодо розмежування земель державної та комунальної власності", пунктом 34 частини 1 статті 26 Закону України „Про місцеве самоврядування в Україні", Київська міська рада

ВИРІШИЛА:

1. Надати дозвіл на розроблення проекту землеустрою щодо відведення земельних ділянок Київському комунальному об'єднанню зеленого будівництва та експлуатації зелених насаджень міста "Київзеленбуд" на вул. Хрещатик у Шевченківському районі м. Києва орієнтовними площами 0,83 га; 0,03 га (земельні ділянки комунальної власності територіальної громади міста Києва) в постійне користування для експлуатації бульвару згідно з план-схемою (додаток до рішення) (К-32877).

2. Контроль за виконанням цього рішення покласти на постійну комісію Київської міської ради з питань містобудування, архітектури та землекористування.

Київський міський голова В.Кличко

виготовлено за допомогою ПК "Кадастр"

Оператор Корнійчук Віталій Олексійович

ПОДАННЯ:

Заступник голови Київської міської державної адміністрації О.Спасибко

Директор Департаменту земельних ресурсів виконавчого органу Київської міської ради (Київської міської державної адміністрації) О.Поліщук

Начальник управління аналітично-правової роботи Департаменту земельних ресурсів виконавчого органу Київської міської ради (Київської міської державної адміністрації) А.Гавриш

ПОГОДЖЕНО:

Постійна комісія Київської міської ради з питань містобудування, архітектури та землекористування

Голова комісії О.Міщенко

Секретар комісії І.Картавий

Начальник управління правового забезпечення діяльності Київської міської ради В.Слончак

Постійна комісія Київської міської ради з питань екологічної політики

Голова К.Яловий

Секретар О.Новіков

ПОЯСНЮВАЛЬНА ЗАПИСКА

№ ПЗ-31128 від 29.05.2018

до проекту рішення Київської міської ради:

Про надання дозволу на розроблення проекту землеустрою щодо відведення земельних ділянок Київському комунальному об'єднанню зеленого будівництва та експлуатації зелених насаджень міста "Київзеленбуд" на вул. Хрещатик у Шевченківському районі м. Києва для експлуатації бульвару

До справи
№ К-32877

2 347018 311284

1. Юридична особа:

Назва	***Київське комунальне об'єднання зеленого будівництва та експлуатації зелених насаджень міста "Київзеленбуд"***
Перелік засновників (учасників) юридичної особи	***КИЇВСЬКА МІСЬКА ДЕРЖАВНА АДМІНІСТРАЦІЯ Адреса засновника: 01044, м. Київ. Шевченківський район. ВУЛИЦЯ ХРЕЩАТИК, будинок 36. Керівник: НАКОНЕЧНИЙ МИХАЙЛО ВАСИЛЬОВИЧ керівник з 27.04.2018***
Кінцевий бенефіціарний власник (контролер)	***відсутній***
Клопотання	***від 17.01.2018 № К-32877***

2. Відомості про земельні ділянки (кадастрові №№ 8000000000:76:020:0006к; 8000000000:76:027:0061к)

Місце розташування (адреса)	***м. Київ, р-н Шевченківський, на вул.Хрещатик у Шевченківському районі м.Києва***
Площа	***0,83 га| 0,03 га***
Вид та термін користування	***Постійне користування***
Вид використання	***для експлуатації бульвару***

3. Обґрунтування прийняття рішення

На клопотання зацікавленої особи відповідно до ст. 9, 123 Земельного кодексу України та Порядку набуття прав на землю із земель комунальної власності у місті Києві, затвердженого рішенням Київради від 20.04.2017 № 241/2463, Департаментом земельних ресурсів виконавчого органу Київської міської ради (Київської міської державної адміністрації) розроблено проект рішення Київської міської ради.

4. Мета прийняття рішення.

Метою прийняття рішення є забезпечення реалізації встановленого Земельним кодексом України права особи на оформлення права користування (власності) на землю.

5. Особливі характеристики ділянки.

Наявність будівель і споруд на ділянці:

Вільна від капітальної забудови

Інші особливості:

Земельні ділянки передбачені до відведення із земель комунальної власності територіальної громади міста Києва. Рішенням Київської міської ради від 19.07.2005 № 806/3381 земельна ділянка площею 0,7062 га включена до Програми розвитку зеленої зони м. Києва до 2010 року та концепції формування зелених насаджень в центральній частині міста". ДПТ на вказану територію відсутній. Відповідно до Генерального плану м. Києва - території вулиць та доріг. Земельні ділянки відводяться згідно меж нанесених та погоджених КО "Київзеленбуд".

6. Стан нормативно-правової бази у даній сфері правового регулювання.

Загальні засади та порядок отримання дозволу на розроблення документації із землеустрою визначено ст. 9, 123 Земельного кодексу України.

7. Фінансово-економічне обґрунтування.

Реалізація рішення не потребує додаткових витрат міського бюджету.

8. Прогноз соціально-економічних та інших наслідків прийняття рішення.

Наслідками прийняття розробленого проекту рішення стане:

- реалізація зацікавленою особою своїх прав щодо використання земельної ділянки;

Доповідач: директор Департаменту земельних ресурсів Поліщук О.Г.

Директор Департаменту
земельних ресурсів **Поліщук О.Г.**

Додаток
до рішення Київської міської ради
від _____ № _____

План-схема
до згоди на розроблення проекту землеустрою щодо відведення земельної ділянки

клопотання	**- від 17.01.2018 № К-32877**
код земельної ділянки	**- 76:020:0006к| 76:027:0061к**
юридична/фізична особа	**- Київське комунальне об'єднання зеленого будівництва та експлуатації зелених насаджень міста "Київзеленбуд"**
адреса земельної ділянки	**- м. Київ, р-н Шевченківський, бульвар на вул.Хрещатик у Шевченківському районі м Києва**
вид землекористування	**- постійне користування**
вид використання земельної ділянки	**- для експлуатації бульвару**
орієнтовний розмір	**- 0,83 га| 0,03 га**

Київський міський голова Кличко В.В.

18

08/231-1964/ПР
06.06.2018

КИЇВСЬКА МІСЬКА РАДА

VI сесія VIII скликання

РІШЕННЯ

_____№_____

Про надання дозволу на розроблення проекту землеустрою щодо відведення земельної ділянки Київському комунальному об'єднанню зеленого будівництва та експлуатації зелених насаджень міста "Київзеленбуд" на вул. Підлісній, 2 у Святошинському районі м. Києва для експлуатації скверу

Київська міська рада
Департамент земельних ресурсів
Код земельної ділянки:
75:436:0027

Проект рішення (екз.1)
ПР-16641
до справи
К-33880

2 347015 066415

Розглянувши клопотання про надання дозволу на розроблення проекту землеустрою щодо відведення земельної ділянки Київському комунальному об'єднанню зеленого будівництва та експлуатації зелених насаджень міста "Київзеленбуд" на вул. Підлісній, 2 у Святошинському районі м. Києва та додані документи, керуючись статтями 9, 123 Земельного кодексу України, Законом України „Про внесення змін до деяких законодавчих актів України щодо розмежування земель державної та комунальної власності", пунктом 34 частини 1 статті 26 Закону України „Про місцеве самоврядування в Україні", Київська міська рада

ВИРІШИЛА:

1. Надати дозвіл на розроблення проекту землеустрою щодо відведення земельної ділянки Київському комунальному об'єднанню зеленого будівництва та експлуатації зелених насаджень міста "Київзеленбуд" на вул. Підлісній, 2 у Святошинському районі м. Києва орієнтовною площею 0,80 га (земельна ділянка комунальної власності територіальної громади міста Києва) в постійне користування для експлуатації скверу згідно з план-схемою (додаток до рішення) (К-33880).

2. Контроль за виконанням цього рішення покласти на постійну комісію Київської міської ради з питань містобудування, архітектури та землекористування.

Київський міський голова В.Кличко

ПОДАННЯ:

Заступник голови
Київської міської державної адміністрації О. Спасибко

Директор Департаменту земельних
ресурсів виконавчого органу Київської
міської ради (Київської міської державної
адміністрації) О. Поліщук

Начальник управління аналітично-правової роботи
Департаменту земельних ресурсів
виконавчого органу Київської міської ради
(Київської міської державної адміністрації) А. Гавриш

ПОГОДЖЕНО:

Постійна комісія Київської міської
ради з питань містобудування, архітектури
та землекористування

Голова О. Міщенко

Секретар І. Картавий

Начальник управління
правового забезпечення діяльності
Київської міської ради В. Слончак

Постійна комісія Київської міської ради
з питань екологічної політики

Голова К. Яловий

Секретар О. Новіков

ПОЯСНЮВАЛЬНА ЗАПИСКА

№ ПЗ-30792/1 від 03.05.2018

до проекту рішення Київської міської ради:

Про надання дозволу на розроблення проекту землеустрою щодо відведення земельної ділянки Київському комунальному об'єднанню зеленого будівництва та експлуатації зелених насаджень міста "Київзеленбуд" на вул. Підлісній, 2 у Святошинському районі м. Києва для експлуатації скверу

До справи
№ К-33880

2 347017 806194

1. Юридична особа:

Назва	***Київське комунальне об'єднання зеленого будівництва та експлуатації зелених насаджень міста "Київзеленбуд"***
Перелік засновників (учасників) юридичної особи	***КИЇВСЬКА МІСЬКА ДЕРЖАВНА АДМІНІСТРАЦІЯ*** ***Код ЄДРПОУ засновника: 00022527*** ***Адреса засновника: 01044, м.Київ, Шевченківський район, ВУЛИЦЯ ХРЕЩАТИК, будинок 36*** ***БЄЛОУСОВА НАТАЛІЯ МИКОЛАЇВНА - керівник з 27.04.2018 (виконуюча обов'язки)***
Кінцевий бенефіціарний власник (контролер)	-
Клопотання	***від 05.04.2018 № К-33880***

2. Відомості про земельну ділянку (кадастровий № 8000000000:75:436:0027к)

Місце розташування (адреса)	***м. Київ, р-н Святошинський, вул. Підлісна, 2***
Площа	***0,80 га***
Вид та термін користування	***Постійне користування***
Вид використання	***для експлуатації скверу***

3. Обґрунтування прийняття рішення

На клопотання зацікавленої особи відповідно до ст. 9, 123 Земельного кодексу України та Порядку набуття прав на землю із земель комунальної власності у місті Києві, затвердженого рішенням Київради від 20.04.2017 № 241/2463, Департаментом земельних ресурсів виконавчого органу Київської міської ради (Київської міської державної адміністрації) розроблено проект рішення Київської міської ради.

4. Мета прийняття рішення.

Метою прийняття рішення є забезпечення реалізації встановленого Земельним кодексом України права особи на оформлення права користування (власності) на землю.

5. Особливі характеристики ділянки.

Наявність будівель і споруд на ділянці:

Вільна від капітальної забудови

Інші особливості:

Земельна ділянка передбачена до відведення із земель комунальної власності територіальної громади міста Києва.
Відповідно до Генерального плану міста територія за функціональним призначенням належить частково до вулиць та доріг та частково до території житлової забудови багатоповерхової (існуючі) (витяг з містобудівного кадастру від 23.04.2018 №3170/0/12-53/12-03-18). Рішенням Київської міської ради 12.12.2016 № 804/804 земельній ділянці надано статус скверу. Рішенням Київської міської ради від 09.12.201 № 738/2900 «Про заходи, спрямовані на збереження територій зелених зон міста Києва» за КО «Київзеленбуд» закріплено на праві господарського відання об'єкти благоустрою зеленого господарства комунальної власності територіальної громади міста Києва (далі – об'єкти) та передбачено здійснити організаційно-правові заходи з оформлення права постійного користування земельними ділянками об'єктів.
ДПТ- відсутній

6. Стан нормативно-правової бази у даній сфері правового регулювання.

Загальні засади та порядок отримання дозволу на розроблення документації із землеустрою визначено ст. 9, 123 Земельного кодексу України.

7. Фінансово-економічне обґрунтування.

Реалізація рішення не потребує додаткових витрат міського бюджету.

8. Прогноз соціально-економічних та інших наслідків прийняття рішення.

Наслідками прийняття розробленого проекту рішення стане:
- реалізація зацікавленою особою своїх прав щодо використання земельної ділянки;

Доповідач: директор Департаменту земельних ресурсів Поліщук О.Г.

Директор Департаменту
земельних ресурсів **Поліщук О.Г.**

Додаток
до рішення Київської міської ради
від _____ № _____

План-схема
до згоди на розроблення проекту землеустрою щодо відведення земельної ділянки

клопотання	**- від 05.04.2018 № К-33880**
код земельної ділянки	**- 75:436:0027к**
юридична/фізична особа	**- Київське комунальне об'єднання зеленого будівництва та експлуатації зелених насаджень міста "Київзеленбуд"**
адреса земельної ділянки	**- м. Київ, р-н Святошинський, вул. Підлісна, 2**
вид землекористування	**- постійне користування**
вид використання земельної ділянки	**- для експлуатації скверу**
орієнтовний розмір	**- 0,80 га**

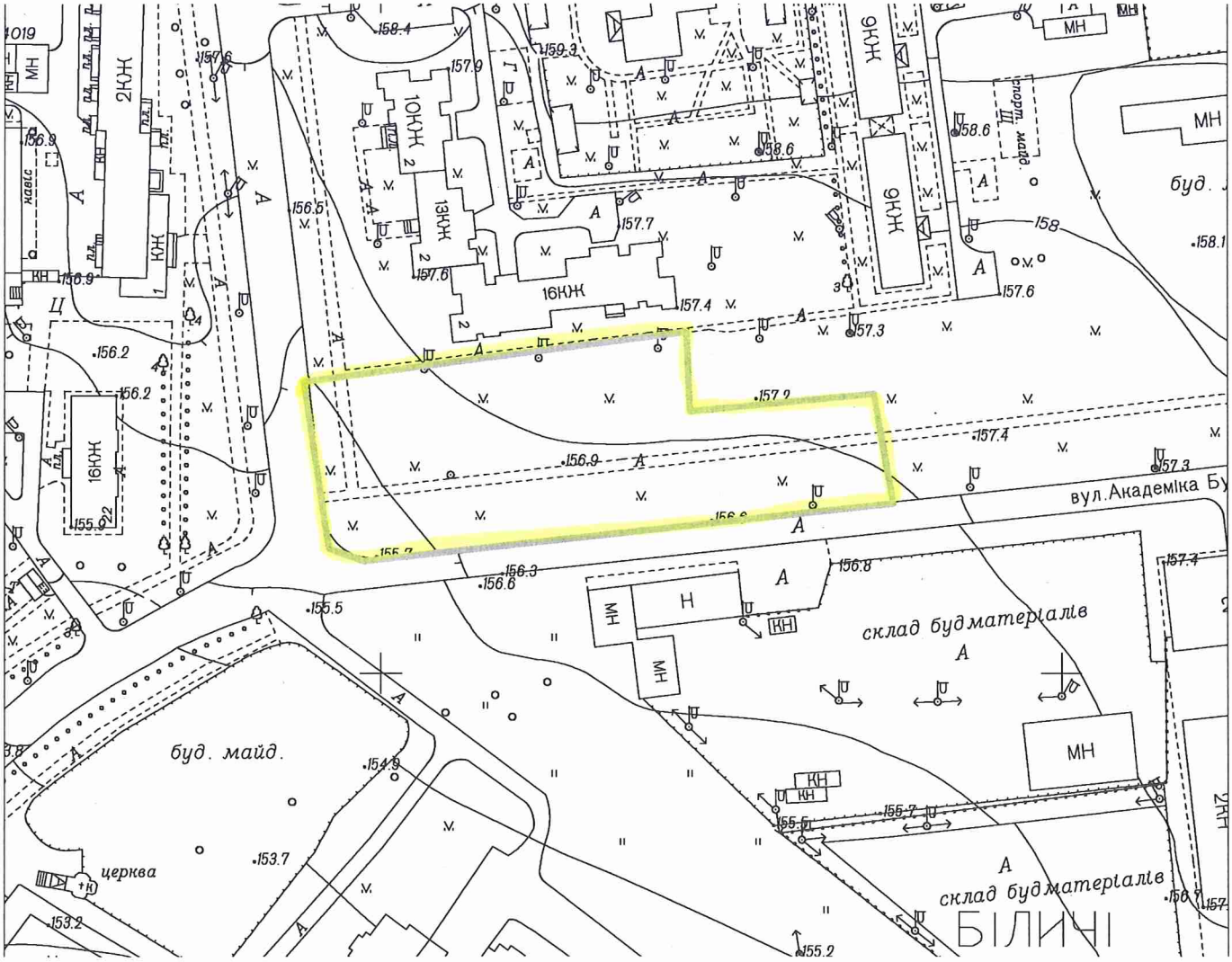

Київський міський голова Кличко В.В.

19.

08/231-2023/ПР
12.06.2018

КИЇВСЬКА МІСЬКА РАДА

VI сесія VIII скликання

РІШЕННЯ

_____№_____

Про надання дозволу на розроблення проекту землеустрою щодо відведення земельної ділянки Київському комунальному об'єднанню зеленого будівництва та експлуатації зелених насаджень міста «Київзеленбуд» на вул. Білоруській, 1 у Шевченківському районі м. Києва для експлуатації скверу

Київська міська рада
Департамент земельних ресурсів
Код земельної ділянки:
91:131:0036

Проект рішення (екз.1)
ПР-16684
до справи
К-33822

2 347015 066842

Розглянувши клопотання про надання дозволу на розроблення проекту землеустрою щодо відведення земельної ділянки Київському комунальному об'єднанню зеленого будівництва та експлуатації зелених насаджень міста «Київзеленбуд» на вул. Білоруській, 1 у Шевченківському районі м. Києва та додані документи, керуючись статтями 9, 123 Земельного кодексу України, Законом України „Про внесення змін до деяких законодавчих актів України щодо розмежування земель державної та комунальної власності", пунктом 34 частини 1 статті 26 Закону України „Про місцеве самоврядування в Україні", Київська міська рада

ВИРІШИЛА:

1. Надати дозвіл на розроблення проекту землеустрою щодо відведення земельної ділянки Київському комунальному об'єднанню зеленого будівництва та експлуатації зелених насаджень міста «Київзеленбуд» на вул. Білоруській, 1 у Шевченківському районі м. Києва орієнтовною площею 0,19 га (земельна ділянка комунальної власності територіальної громади міста Києва) в постійне користування для експлуатації скверу згідно з план-схемою (додаток до рішення) (К-33822).

2. Контроль за виконанням цього рішення покласти на постійну комісію Київської міської ради з питань містобудування, архітектури та землекористування.

Київський міський голова В.Кличко

ПОДАННЯ:

Заступник голови Київської міської державної адміністрації — О.Спасибко

Директор Департаменту земельних ресурсів виконавчого органу Київської міської ради (Київської міської державної адміністрації) — О.Поліщук

Начальник управління аналітично-правової роботи Департаменту земельних ресурсів виконавчого органу Київської міської ради (Київської міської державної адміністрації) — А.Гавриш

ПОГОДЖЕНО:

Постійна комісія Київської міської ради з питань містобудування, архітектури та землекористування

Голова комісії — О.Міщенко

Секретар комісії — І.Картавий

Начальник управління правового забезпечення діяльності Київської міської ради — В.Слончак

Постійна комісія Київської міської ради з питань екологічної політики

Голова — К.Яловий

Секретар — О.Новіков

ПОЯСНЮВАЛЬНА ЗАПИСКА

№ ПЗ-30885/1 від 04.05.2018

до проекту рішення Київської міської ради:

Про надання дозволу на розроблення проекту землеустрою щодо відведення земельної ділянки Київському комунальному об'єднанню зеленого будівництва та експлуатації зелених насаджень міста «Київзеленбуд» на вул. Білоруській, 1 у Шевченківському районі м. Києва для експлуатації скверу

До справи

№ К-33822

2 347017 805883

1. Юридична особа:

Назва	***Київське комунальне об'єднання зеленого будівництва та експлуатації зелених насаджень міста "Київзеленбуд"***
Клопотання	***від 02.04.2018 № К-33822***

2. Відомості про земельну ділянку (кадастровий № 8000000000:91:131:0036к)

Місце розташування (адреса)	***м. Київ, р-н Шевченківський, вул. Білоруська, 1***
Площа	***0,19 га***
Вид та термін користування	***Постійне користування***
Вид використання	***для експлуатації скверу***

3. Обґрунтування прийняття рішення

На клопотання зацікавленої особи відповідно до ст. 9, 123 Земельного кодексу України та Порядку набуття прав на землю із земель комунальної власності у місті Києві, затвердженого рішенням Київради від 20.04.2017 № 241/2463, Департаментом земельних ресурсів виконавчого органу Київської міської ради (Київської міської державної адміністрації) розроблено проект рішення Київської міської ради.

4. Мета прийняття рішення.

Метою прийняття рішення є забезпечення реалізації встановленого Земельним кодексом України права особи на оформлення права користування (власності) на землю.

5. Особливі характеристики ділянки.

Наявність будівель і споруд на ділянці:

Вільна від капітальної забудови

Інші особливості:

Земельна ділянка передбачена до відведення за рахунок земель комунальної власності територіальної громади міста Києва.
Земельна ділянка частково розташована в межах об'єкту зеленого господарства, включеного до Програми розвиту зеленої зони міста Києва, а саме: скверу «По вул. Білоруській, 1» (площа по Програмі розвитку зеленої зони – 0,17 га).
Конфігурація та площа земельної ділянки визначені згідно наданими КО «Київзеленбуд» матеріалами. Після відведення земельної ділянки, показники (назва, площа) озеленених об'єктів загального користування по Програмі розвиту зеленої зони міста Києва будуть уточнені відповідним рішенням (в разі необхідності).
Земельна ділянка розташована:
-□в межах території житлової (середньо- та малоповерхової забудови, відповідно до Генерального плану міста, затвердженого рішенням Київради від 28.03.2002 № 370/1804;
-□поза межами територій, щодо яких в установленому чинним законодавством порядку затверджені план зонування або детальний план (ДПТ).

6. Стан нормативно-правової бази у даній сфері правового регулювання.

Загальні засади та порядок отримання дозволу на розроблення документації із землеустрою визначено ст. 9, 123 Земельного кодексу України.

7. Фінансово-економічне обґрунтування.

Реалізація рішення не потребує додаткових витрат міського бюджету.

8. Прогноз соціально-економічних та інших наслідків прийняття рішення.

Наслідками прийняття розробленого проекту рішення стане:
- реалізація зацікавленою особою своїх прав щодо використання земельної ділянки;

Доповідач: директор Департаменту земельних ресурсів Поліщук О.Г.

Директор Департаменту
земельних ресурсів **Поліщук О.Г.**

Додаток
до рішення Київської міської ради
від _____ № _____

План-схема
до згоди на розроблення проекту землеустрою щодо відведення земельної ділянки

клопотання **- від 02.04.2018 № К-33822**

код земельної ділянки **- 91:131:0036к**

юридична/фізична особа **- Київське комунальне об'єднання зеленого будівництва та експлуатації зелених насаджень міста "Київзеленбуд"**

адреса земельної ділянки **- м. Київ, р-н Шевченківський, вул. Білоруська, 1**

вид землекористування **- постійне користування**

вид використання земельної ділянки **- для експлуатації скверу**

орієнтовний розмір **- 0,19 га**

Київський міський голова Кличко В.В.

08/231-1966/ПР
06.06.2018

20.

КИЇВСЬКА МІСЬКА РАДА

VI сесія VIII скликання

РІШЕННЯ

_____№_____

Про надання дозволу на розроблення проекту землеустрою щодо відведення земельної ділянки Київському комунальному об'єднанню зеленого будівництва та експлуатації зелених насаджень міста «Київзеленбуд» на розі вул. Волгоградської та вул. Солом'янської у Солом'янському районі м. Києва для експлуатації парку

Київська міська рада
Департамент земельних ресурсів
Код земельної ділянки:
72:186:0011

Проект рішення (екз.1)
ПР-16635
до справи
К-32678

2 347015 066354

Розглянувши клопотання про надання дозволу на розроблення проекту землеустрою щодо відведення земельної ділянки Київському комунальному об'єднанню зеленого будівництва та експлуатації зелених насаджень міста «Київзеленбуд» на розі вул. Волгоградської та вул. Солом'янської у Солом'янському районі м. Києва та додані документи, керуючись статтями 9, 123 Земельного кодексу України, Законом України „Про внесення змін до деяких законодавчих актів України щодо розмежування земель державної та комунальної власності", пунктом 34 частини 1 статті 26 Закону України „Про місцеве самоврядування в Україні", Київська міська рада

ВИРІШИЛА:

1. Надати дозвіл на розроблення проекту землеустрою щодо відведення земельної ділянки Київському комунальному об'єднанню зеленого будівництва та експлуатації зелених насаджень міста «Київзеленбуд» на розі вул. Волгоградської та вул. Солом'янської у Солом'янському районі м. Києва орієнтовною площею 26,93 га (земельна ділянка комунальної власності територіальної громади міста Києва) в постійне користування для експлуатації парку згідно з план-схемою (додаток до рішення) (К-32678).

2. Контроль за виконанням цього рішення покласти на постійну комісію Київської міської ради з питань містобудування, архітектури та землекористування.

Київський міський голова В.Кличко

ПОДАННЯ:

Заступник голови
Київської міської державної адміністрації О. Спасибко

Директор
Департаменту земельних ресурсів
виконавчого органу Київської міської ради
(Київської міської державної адміністрації) О. Поліщук

Начальник управління аналітично-правової роботи
Департаменту земельних ресурсів
виконавчого органу Київської міської ради
(Київської міської державної адміністрації) А. Гавриш

ПОГОДЖЕНО:

Постійна комісія Київської міської ради
з питань містобудування, архітектури та землекористування

Голова О. Міщенко

Секретар І. Картавий

Начальник управління
правового забезпечення діяльності
Київської міської ради В. Слончак

Постійна комісія Київської міської ради
з питань екологічної політики

Голова К. Яловий

Секретар О. Новіков

ПОЯСНЮВАЛЬНА ЗАПИСКА

№ ПЗ-29393 від 03.01.2018

до проекту рішення Київської міської ради:

Про надання дозволу на розроблення проекту землеустрою щодо відведення земельної ділянки Київському комунальному об'єднанню зеленого будівництва та експлуатації зелених насаджень міста «Київзеленбуд» на розі вул. Волгоградської та вул. Солом'янської у Солом'янському районі м. Києва для експлуатації парку

До справи

№ К-32678

2 347015 393931

1. Юридична особа:

Назва	***Київське комунальне об'єднання зеленого будівництва та експлуатації зелених насаджень міста "Київзеленбуд"***
Клопотання	***від 19.12.2017 № К-32678***

2. Відомості про земельну ділянку (кадастровий № 8000000000:72:186:0011к)

Місце розташування (адреса)	***м. Київ, р-н Солом'янський, ландшафтний парк на розі вул.Волгоградської та вул.Солом'янській***
Площа	***26,93 га***
Вид та термін користування	***Постійне користування***
Вид використання	***для експлуатації парку***

3. Обґрунтування прийняття рішення

На клопотання зацікавленої особи відповідно до ст. 9, 123 Земельного кодексу України та Порядку набуття прав на землю із земель комунальної власності у місті Києві, затвердженого рішенням Київради від 20.04.2017 № 241/2463, Департаментом земельних ресурсів виконавчого органу Київської міської ради (Київської міської державної адміністрації) розроблено проект рішення Київської міської ради.

4. Мета прийняття рішення.

Метою прийняття рішення є забезпечення реалізації встановленого Земельним кодексом України права особи на оформлення права користування (власності) на землю.

5. Особливі характеристики ділянки.

Наявність будівель і споруд на ділянці:

Вільна від капітальної забудови

Інші особливості:

Земельна ділянка обліковується за комунальним підприємством по утриманню зелених насаджень Солом'янського району м. Києва на підставі технічного звіту по встановленню зовнішніх меж землекористувань.

Детальний план території не затверджувався.

Відповідно до Генерального плану міста, затвердженого рішенням Київської міської ради від 28.03.2002 № 370/1804, територія за функціональним призначенням належить частково до території багатоповерхової житлової забудови та частково до території зелених насаджень загального користування.

Земельна ділянка потрапляє в Зелену зону (09-04, «по вул. Солом'янській», площа – 31,63 га).

Площа земельної ділянки відрізняться від площі Зеленої зони, оскільки під територію Зеленої зони потрапляють не тільки земельні ділянки, які обліковуються та обслуговуються комунальним підприємством по утриманню зелених насаджень Солом'янського району м. Києва, а й інші земельні ділянки, на яких розташоване нерухоме майно інших юридичних осіб. А, саме:
- код 72:185:0035 – обліковується за товариством з обмеженою відповідальністю «Стоік плюс»;
- кадастровий номер 8000000000:72:186:0036 – передана в оренду на 49 років посольству республіки Білорусь в Україні;
- кадастровий номер 8000000000:72:186:0065 – перебуває в процесі відведення товариству з обмеженою відповідальністю «МАРГО»;
- код 72:186:0008 – обліковується за комунальним підприємством по утриманню житлового господарства Залізничного району м. Києва;
- код 72:415:0009 – обліковується за фізичними особами:
- код 72:186:0003 – обліковується за Київською міською клінічною лікарнею № 4.

6. Стан нормативно-правової бази у даній сфері правового регулювання.

Загальні засади та порядок отримання дозволу на розроблення документації із землеустрою визначено ст. 9, 123 Земельного кодексу України.

7. Фінансово-економічне обґрунтування.

Реалізація рішення не потребує додаткових витрат міського бюджету.

8. Прогноз соціально-економічних та інших наслідків прийняття рішення.

Наслідками прийняття розробленого проекту рішення стане:
- реалізація зацікавленою особою своїх прав щодо використання земельної ділянки;

Доповідач: директор Департаменту земельних ресурсів Поліщук О.Г.

Директор Департаменту
земельних ресурсів **Поліщук О.Г.**

Додаток
до рішення Київської міської ради
від _____ № _____

План-схема
до згоди на розроблення проекту землеустрою щодо відведення земельної ділянки

клопотання	**- від 19.12.2017 № К-32678**
код земельної ділянки	**- 72:186:0011к**
юридична/фізична особа	**- Київське комунальне об'єднання зеленого будівництва та експлуатації зелених насаджень міста "Київзеленбуд"**
адреса земельної ділянки	**- м. Київ, р-н Солом'янський, ландшафтний парк на розі вул.Волгоградської та вул.Солом'янській**
вид землекористування	**- постійне користування**
вид використання земельної ділянки	**- для експлуатації парку**
орієнтовний розмір	**- 26,93 га**

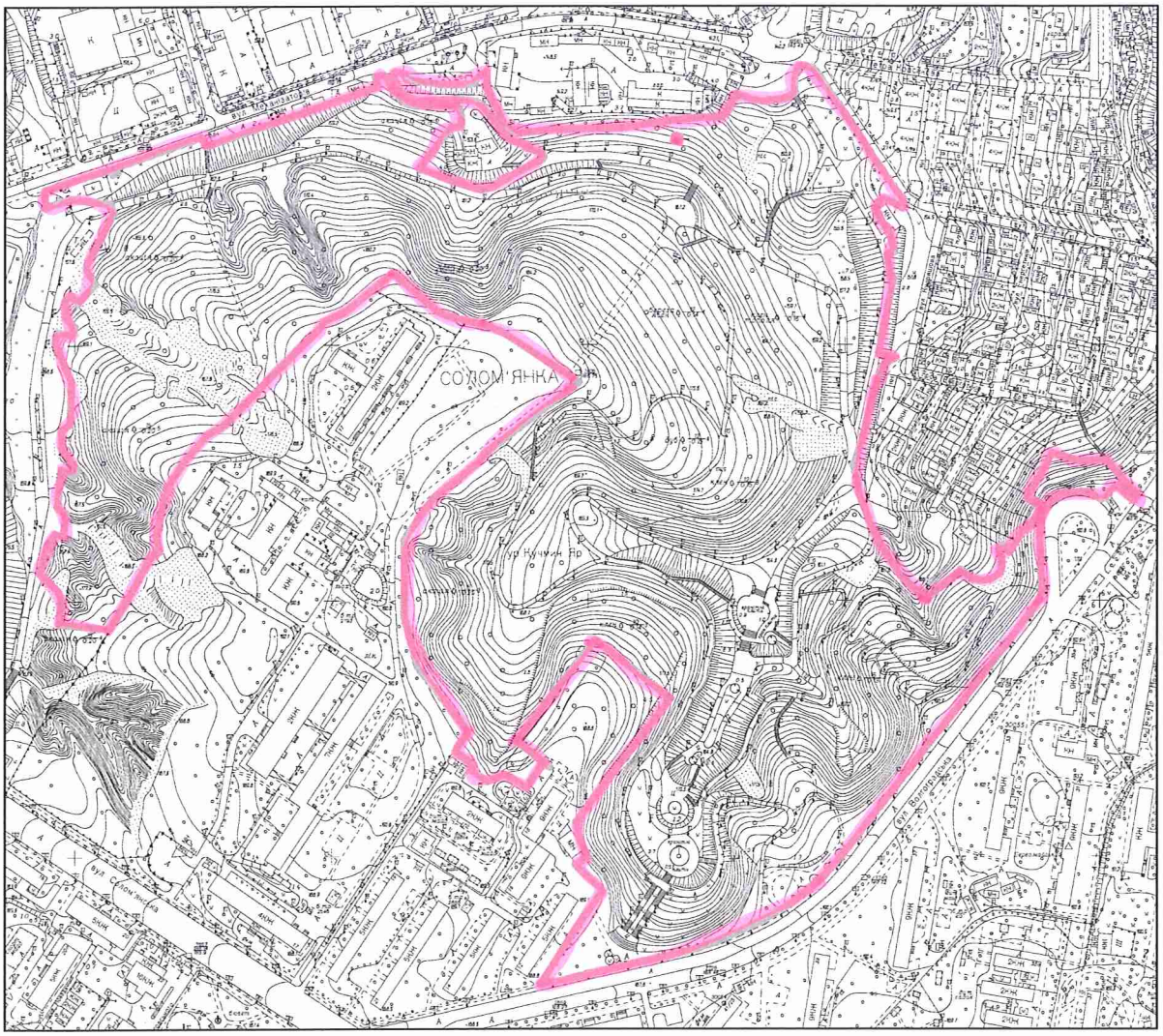

Київський міський голова Кличко В.В.

21.

08/231-1916/ПР
04.06.2018

КИЇВСЬКА МІСЬКА РАДА

VI сесія VIII скликання

РІШЕННЯ

_____№_____

Про надання дозволу на розроблення проекту землеустрою щодо відведення земельної ділянки Київському комунальному об'єднанню зеленого будівництва та експлуатації зелених насаджень міста "Київзеленбуд" між будинками №№ 4, 6-а, 6-б на вул.Сім'ї Хохлових у Шевченківському районі м.Києва для експлуатації скверу

Київська міська рада
Департамент земельних ресурсів
Код земельної ділянки:
91:088:0088

Проект рішення (екз.1)
ПР-16605
до справи
К-33677

2 347015 066057

Розглянувши клопотання про надання дозволу на розроблення проекту землеустрою щодо відведення земельної ділянки Київському комунальному об'єднанню зеленого будівництва та експлуатації зелених насаджень міста "Київзеленбуд" між будинками №№ 4, 6-а, 6-б на вул.Сім'ї Хохлових у Шевченківському районі м.Києва та додані документи, керуючись статтями 9, 123 Земельного кодексу України, Законом України „Про внесення змін до деяких законодавчих актів України щодо розмежування земель державної та комунальної власності", пунктом 34 частини 1 статті 26 Закону України „Про місцеве самоврядування в Україні", Київська міська рада

ВИРІШИЛА:

1. Надати дозвіл на розроблення проекту землеустрою щодо відведення земельної ділянки Київському комунальному об'єднанню зеленого будівництва та експлуатації зелених насаджень міста "Київзеленбуд" між будинками №№ 4, 6-а, 6-б на вул.Сім'ї Хохлових у Шевченківському районі м.Києва орієнтовною площею 0,67 га (земельна ділянка комунальної власності територіальної громади міста Києва) в постійне користування для експлуатації скверу згідно з план-схемою (додаток до рішення) (К-33677).

2. Контроль за виконанням цього рішення покласти на постійну комісію Київської міської ради з питань містобудування, архітектури та землекористування.

Київський міський голова В.Кличко

виготовлено за допомогою ПК "Кадастр"

Оператор Корнійчук Віталій Олексійович

ПОДАННЯ:

Заступник голови Київської міської державної адміністрації — О.Спасибко

Директор Департаменту земельних ресурсів виконавчого органу Київської міської ради (Київської міської державної адміністрації) — О.Поліщук

В.Дворніков

Начальник управління аналітично-правової роботи Департаменту земельних ресурсів виконавчого органу Київської міської ради (Київської міської державної адміністрації) — А.Гавриш

ПОГОДЖЕНО:

Постійна комісія Київської міської ради з питань містобудування, архітектури та землекористування

Голова комісії — О.Міщенко

Секретар комісії — І.Картавий

Начальник управління правового забезпечення діяльності Київської міської ради — В.Слончак

Постійна комісія Київської міської ради з питань екологічної політики

Голова — К.Яловий

Секретар — О.Новіков

ПОЯСНЮВАЛЬНА ЗАПИСКА

№ ПЗ-31132 від 29.05.2018

до проекту рішення Київської міської ради:

Про надання дозволу на розроблення проекту землеустрою щодо відведення земельної ділянки Київському комунальному об'єднанню зеленого будівництва та експлуатації зелених насаджень міста "Київзеленбуд" між будинками №№ 4, 6-а, 6-б на вул.Сім'ї Хохлових у Шевченківському районі м.Києва для експлуатації скверу

До справи
№ К-33677

2 347018 311321

1. Юридична особа:

Назва	***Київське комунальне об'єднання зеленого будівництва та експлуатації зелених насаджень міста "Київзеленбуд"***
Перелік засновників (учасників) юридичної особи	***КИЇВСЬКА МІСЬКА ДЕРЖАВНА АДМІНІСТРАЦІЯ***
Кінцевий бенефіціарний власник (контролер)	***відсутній***
Клопотання	***від 19.03.2018 № К-33677***

2. Відомості про земельну ділянку (кадастровий № 8000000000:91:088:0088к)

Місце розташування (адреса)	***м. Київ, р-н Шевченківський, між будинками №№ 4, 6-а, 6-б на вул.Сім'ї Хохлових у Шевченківському районі м.Києва***
Площа	***0,67 га***
Вид та термін користування	***Постійне користування***
Вид використання	***для експлуатації скверу***

3. Обґрунтування прийняття рішення

На клопотання зацікавленої особи відповідно до ст. 9, 123 Земельного кодексу України та Порядку набуття прав на землю із земель комунальної власності у місті Києві, затвердженого рішенням Київради від 20.04.2017 № 241/2463, Департаментом земельних ресурсів виконавчого органу Київської міської ради (Київської міської державної адміністрації) розроблено проект рішення Київської міської ради.

4. Мета прийняття рішення.

Метою прийняття рішення є забезпечення реалізації встановленого Земельним кодексом України права особи на оформлення права користування (власності) на землю.

5. Особливі характеристики ділянки.

Наявність будівель і споруд на ділянці:

Вільна від капітальної забудови

Інші особливості:

Земельна ділянка передбачена до відведення із земель комунальної власності територіальної громади міста Києва. Рішенням Київської міської ради від 19.07.2005 № 806/3381 земельна ділянка площею 0,6672 га включена до Програми розвитку зеленої зони м. Києва до 2010 року та концепції формування зелених насаджень в центральній частині міста". ДПТ на вказану територію відсутній. Відповідно до Генерального плану м. Києва - території житової середньо- та малоповерхової забудови. Земельні ділянки відводиться згідно меж нанесених та погоджених КО "Київзеленбуд".

6. Стан нормативно-правової бази у даній сфері правового регулювання.

Загальні засади та порядок отримання дозволу на розроблення документації із землеустрою визначено ст. 9, 123 Земельного кодексу України.

7. Фінансово-економічне обґрунтування.

Реалізація рішення не потребує додаткових витрат міського бюджету.

8. Прогноз соціально-економічних та інших наслідків прийняття рішення.

Наслідками прийняття розробленого проекту рішення стане:

- реалізація зацікавленою особою своїх прав щодо використання земельної ділянки;

Доповідач: директор Департаменту земельних ресурсів Поліщук О.Г.

Директор Департаменту
земельних ресурсів **Поліщук О.Г.**

Додаток
до рішення Київської міської ради
від _____ № _____

План-схема
до згоди на розроблення проекту землеустрою щодо відведення земельної ділянки

клопотання	**- від 19.03.2018 № К-33677**
код земельної ділянки	**- 91:088:0088к**
юридична/фізична особа	**- Київське комунальне об'єднання зеленого будівництва та експлуатації зелених насаджень міста "Київзеленбуд"**
адреса земельної ділянки	**- м. Київ, р-н Шевченківський, між будинками №№ 4, 6-а, 6-б на вул.Сім'ї Хохлових у Шевченківському районі м.Києва**
вид землекористування	**- постійне користування**
вид використання земельної ділянки	**- для експлуатації скверу**
орієнтовний розмір	**- 0,67 га**

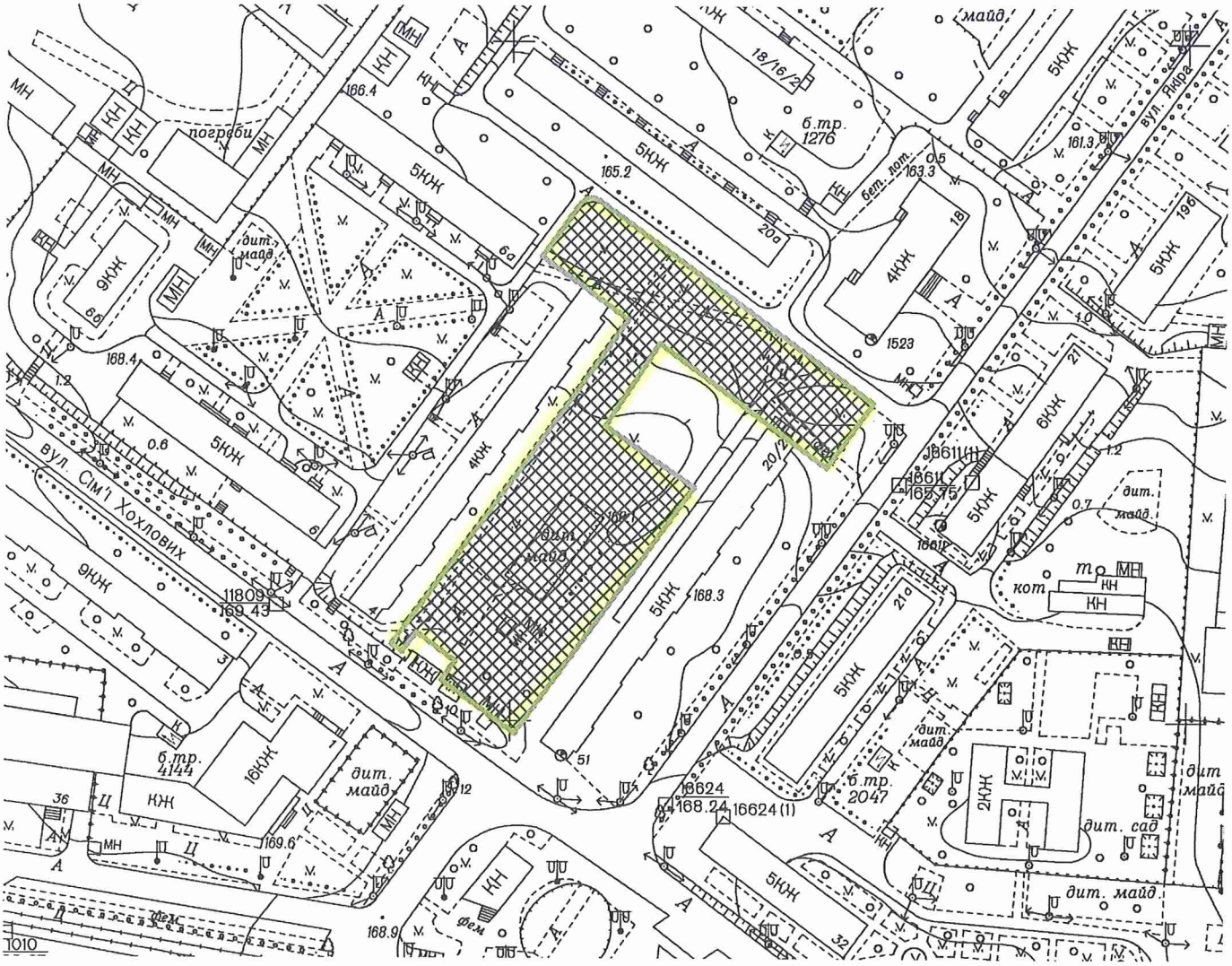

Київський міський голова Кличко В.В.

08/231-1963/ПР
06.06.2018

22.

КИЇВСЬКА МІСЬКА РАДА

VI сесія VIII скликання

РІШЕННЯ

_____№_____

Про надання дозволу на розроблення проекту землеустрою щодо відведення земельної ділянки Київському комунальному об'єднанню зеленого будівництва та експлуатації зелених насаджень міста "Київзеленбуд" між будинками на вул.Львівській, 51 та вул.Верховинній, 80-80-а у Святошинському районі м.Києва для експлуатації скверу

Київська міська рада
Департамент земельних ресурсів
Код земельної ділянки:
75:211:0047

Проект рішення (екз.1)
ПР-16642
до справи
К-33879

2 347015 066422

Розглянувши клопотання про надання дозволу на розроблення проекту землеустрою щодо відведення земельної ділянки Київському комунальному об'єднанню зеленого будівництва та експлуатації зелених насаджень міста "Київзеленбуд" між будинками на вул.Львівській, 51 та вул.Верховинній, 80-80-а у Святошинському районі м.Києва та додані документи, керуючись статтями 9, 123 Земельного кодексу України, Законом України „Про внесення змін до деяких законодавчих актів України щодо розмежування земель державної та комунальної власності", пунктом 34 частини 1 статті 26 Закону України „Про місцеве самоврядування в Україні", Київська міська рада

ВИРІШИЛА:

1. Надати дозвіл на розроблення проекту землеустрою щодо відведення земельної ділянки Київському комунальному об'єднанню зеленого будівництва та експлуатації зелених насаджень міста "Київзеленбуд" між будинками на вул.Львівській, 51 та вул.Верховинній, 80-80-а у Святошинському районі м.Києва орієнтовною площею 0,40 га (земельна ділянка комунальної власності територіальної громади міста Києва) в постійне користування для експлуатації скверу згідно з план-схемою (додаток до рішення) (К-33879).

2. Контроль за виконанням цього рішення покласти на постійну комісію Київської міської ради з питань містобудування, архітектури та землекористування.

Київський міський голова В.Кличко

ПОДАННЯ:

Заступник голови
Київської міської державної адміністрації О. Спасибко

Директор Департаменту земельних
ресурсів виконавчого органу Київської
міської ради (Київської міської державної
адміністрації) О. Поліщук

Начальник управління аналітично-правової роботи
Департаменту земельних ресурсів
виконавчого органу Київської міської ради
(Київської міської державної адміністрації) А. Гавриш

ПОГОДЖЕНО:

Постійна комісія Київської міської
ради з питань містобудування, архітектури
та землекористування

Голова О. Міщенко

Секретар І. Картавий

Начальник управління
правового забезпечення діяльності
Київської міської ради В. Слончак

Постійна комісія Київської міської ради
з питань екологічної політики

Голова К. Яловий

Секретар О. Новіков

ПОЯСНЮВАЛЬНА ЗАПИСКА

№ ПЗ-30797/1 від 03.05.2018

до проекту рішення Київської міської ради:

Про надання дозволу на розроблення проекту землеустрою щодо відведення земельної ділянки Київському комунальному об'єднанню зеленого будівництва та експлуатації зелених насаджень міста "Київзеленбуд" між будинками на вул.Львівській, 51 та вул.Верховинній, 80-80-а у Святошинському районі м.Києва для експлуатації скверу

До справи

№ К-33879

2 347017 806187

1. Юридична особа:

Назва	***Київське комунальне об'єднання зеленого будівництва та експлуатації зелених насаджень міста "Київзеленбуд"***
Перелік засновників (учасників) юридичної особи	***КИЇВСЬКА МІСЬКА ДЕРЖАВНА АДМІНІСТРАЦІЯ*** ***Код ЄДРПОУ засновника: 00022527*** ***Адреса засновника: 01044, м.Київ, Шевченківський район, ВУЛИЦЯ ХРЕЩАТИК, будинок 36*** ***БЄЛОУСОВА НАТАЛІЯ МИКОЛАЇВНА - керівник з 27.04.2018 (виконуюча обов'язки)***
Кінцевий бенефіціарний власник (контролер)	-
Клопотання	***від 05.04.2018 № К-33879***

2. Відомості про земельну ділянку (кадастровий № 8000000000:75:211:0047к)

Місце розташування (адреса)	***м. Київ, р-н Святошинський, між будинками на вул.Львівській, 51 та вул.Верховинній, 80-80-а***
Площа	***0,40 га***
Вид та термін користування	***Постійне користування***
Вид використання	***для експлуатації скверу***

3. Обґрунтування прийняття рішення

На клопотання зацікавленої особи відповідно до ст. 9, 123 Земельного кодексу України та Порядку набуття прав на землю із земель комунальної власності у місті Києві, затвердженого рішенням Київради від 20.04.2017 № 241/2463, Департаментом земельних ресурсів виконавчого органу Київської міської ради (Київської міської державної адміністрації) розроблено проект рішення Київської міської ради.

4. Мета прийняття рішення.

Метою прийняття рішення є забезпечення реалізації встановленого Земельним кодексом України права особи на оформлення права користування (власності) на землю.

5. Особливі характеристики ділянки.

Наявність будівель і споруд на ділянці:

Вільна від капітальної забудови

Інші особливості:

Земельна ділянка передбачена до відведення із земель комунальної власності територіальної громади міста Києва.
Відповідно до Генерального плану міста територія за функціональним призначенням належить до території житлової забудови багатоповерхової (існуючі) (витяг з містобудівного кадастру від 24.04.2018 №3358/0/12-53/12-03-18). Рішенням Київської міської ради 101.11.2012 № 242/8526 земельній ділянці надано статус скверу. Рішенням Київської міської ради від 09.12.201 № 738/2900 «Про заходи, спрямовані на збереження територій зелених зон міста Києва» за КО «Київзеленбуд» закріплено на праві господарського відання об'єкти благоустрою зеленого господарства комунальної власності територіальної громади міста Києва (далі – об'єкти) та передбачено здійснити організаційно-правові заходи з оформлення права постійного користування земельними ділянками об'єктів.

6. Стан нормативно-правової бази у даній сфері правового регулювання.

Загальні засади та порядок отримання дозволу на розроблення документації із землеустрою визначено ст. 9, 123 Земельного кодексу України.

7. Фінансово-економічне обґрунтування.

Реалізація рішення не потребує додаткових витрат міського бюджету.

8. Прогноз соціально-економічних та інших наслідків прийняття рішення.

Наслідками прийняття розробленого проекту рішення стане:

- реалізація зацікавленою особою своїх прав щодо використання земельної ділянки;

Доповідач: директор Департаменту земельних ресурсів Поліщук О.Г.

Директор Департаменту
земельних ресурсів **Поліщук О.Г.**

Додаток
до рішення Київської міської ради
від _____ № _____

План-схема
до згоди на розроблення проекту землеустрою щодо відведення земельної ділянки

клопотання	**- від 05.04.2018 № К-33879**
код земельної ділянки	**- 75:211:0047к**
юридична/фізична особа	**- Київське комунальне об'єднання зеленого будівництва та експлуатації зелених насаджень міста "Київзеленбуд"**
адреса земельної ділянки	**- м. Київ, р-н Святошинський, між будинками на вул.Львівській, 51 та вул.Верховинній, 80-80-а**
вид землекористування	**- постійне користування**
вид використання земельної ділянки	**- для експлуатації скверу**
орієнтовний розмір	**- 0,40 га**

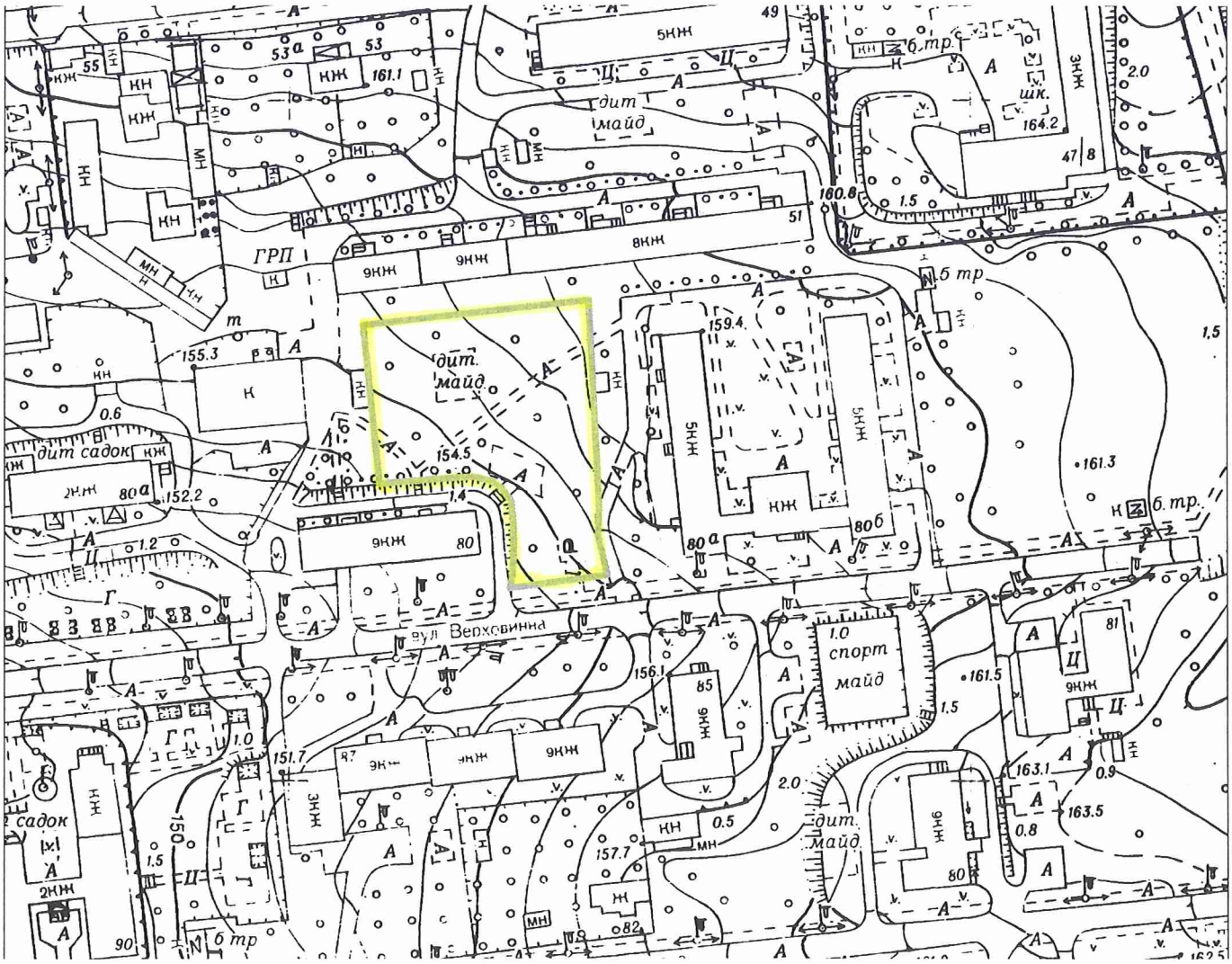

Київський міський голова Кличко В.В.

23.

08/231-1915/ПР
04.06.2018

КИЇВСЬКА МІСЬКА РАДА

VI сесія VIII скликання

РІШЕННЯ

_____№_____

Про надання дозволу на розроблення проекту землеустрою щодо відведення земельних ділянок Київському комунальному об'єднанню зеленого будівництва та експлуатації зелених насаджень міста "Київзеленбуд" біля Цирку у Шевченківському районі м. Києва для експлуатації скверу

Київська міська рада
Департамент земельних ресурсів
Код земельної ділянки:

88:219:0007 88:219:0051
88:219:0008
88:219:0009
88:219:0010
88:219:0011
88:219:0016

Проект рішення (екз.1)
ПР-16607
до справи
К-32876

2 347015 066071

Розглянувши клопотання про надання дозволу на розроблення проекту землеустрою щодо відведення земельних ділянок Київському комунальному об'єднанню зеленого будівництва та експлуатації зелених насаджень міста "Київзеленбуд" біля Цирку у Шевченківському районі м. Києва та додані документи, керуючись статтями 9, 123 Земельного кодексу України, Законом України „Про внесення змін до деяких законодавчих актів України щодо розмежування земель державної та комунальної власності", пунктом 34 частини 1 статті 26 Закону України „Про місцеве самоврядування в Україні", Київська міська рада

ВИРІШИЛА:

1. Надати дозвіл на розроблення проекту землеустрою щодо відведення земельних ділянок Київському комунальному об'єднанню зеленого будівництва та експлуатації зелених насаджень міста "Київзеленбуд" біля Цирку у Шевченківському районі м. Києва орієнтовними площами 0,03 га; 0,02 га; 0,03 га; 0,02 га; 0,02 га; 0,02 га; 0,06 га (земельні ділянки комунальної власності територіальної громади міста Києва) в постійне користування для експлуатації скверу згідно з план-схемою (додаток до рішення) (К-32876).

2. Контроль за виконанням цього рішення покласти на постійну комісію Київської міської ради з питань містобудування, архітектури та землекористування.

Київський міський голова В.Кличко

виготовлено за допомогою ПК "Кадастр" Оператор Корнійчук Віталія Олексіївна

ПОДАННЯ:

Заступник голови Київської міської державної адміністрації — О.Спасибко

Директор Департаменту земельних ресурсів виконавчого органу Київської міської ради (Київської міської державної адміністрації) — О.Поліщук

В.Дворніков

Начальник управління аналітично-правової роботи Департаменту земельних ресурсів виконавчого органу Київської міської ради (Київської міської державної адміністрації) — А.Гавриш

ПОГОДЖЕНО:

Постійна комісія Київської міської ради з питань містобудування, архітектури та землекористування

Голова комісії — О.Міщенко

Секретар комісії — І.Картавий

Начальник управління правового забезпечення діяльності Київської міської ради — В.Слончак

Постійна комісія Київської міської ради з питань екологічної політики

Голова — К.Яловий

Секретар — О.Новіков

ПОЯСНЮВАЛЬНА ЗАПИСКА

№ ПЗ-31131 від 29.05.2018

до проекту рішення Київської міської ради:

Про надання дозволу на розроблення проекту землеустрою щодо відведення земельних ділянок Київському комунальному об'єднанню зеленого будівництва та експлуатації зелених насаджень міста "Київзеленбуд" біля Цирку у Шевченківському районі м. Києва для експлуатації скверу

До справи
№ К-32876

2 347018 311314

1. Юридична особа:

Назва	***Київське комунальне об'єднання зеленого будівництва та експлуатації зелених насаджень міста "Київзеленбуд"***
Перелік засновників (учасників) юридичної особи	***КИЇВСЬКА МІСЬКА ДЕРЖАВНА АДМІНІСТРАЦІЯ Адреса засновника: 01044, м. Київ. Шевченківський район. ВУЛИЦЯ ХРЕЩАТИК, будинок 36. Керівник: НАКОНЕЧНИЙ МИХАЙЛО ВАСИЛЬОВИЧ керівник з 27.04.2018***
Кінцевий бенефіціарний власник (контролер)	***відсутній***
Клопотання	***від 17.01.2018 № К-32876***

2. Відомості про земельні ділянки (кадастрові №№ 8000000000:88:219:0007к; 8000000000:88:219:0008к; 8000000000:88:219:0009к; 8000000000:88:219:0010к; 8000000000:88:219:0011к; 8000000000:88:219:0016к; 8000000000:88:219:0051к)

Місце розташування (адреса)	***м. Київ, р-н Шевченківський, біля Цирку***
Площа	***0,03 га| 0,02 га| 0,03 га| 0,02 га| 0,02 га| 0,02 га| 0,06 га***
Вид та термін користування	***Постійне користування***
Вид використання	***для експлуатації скверу***

3. Обґрунтування прийняття рішення

На клопотання зацікавленої особи відповідно до ст. 9, 123 Земельного кодексу України та Порядку набуття прав на землю із земель комунальної власності у місті Києві, затвердженого рішенням Київради від 20.04.2017 № 241/2463, Департаментом земельних ресурсів виконавчого органу Київської міської ради (Київської міської державної адміністрації) розроблено проект рішення Київської міської ради.

4. Мета прийняття рішення.

Метою прийняття рішення є забезпечення реалізації встановленого Земельним кодексом України права особи на оформлення права користування (власності) на землю.

5. Особливі характеристики ділянки.

Наявність будівель і споруд на ділянці:

Вільна від капітальної забудови

Інші особливості:

Земельні ділянки передбачені до відведення із земель комунальної власності територіальної громади міста Києва. Рішенням Київської міської ради від 19.07.2005 № 806/3381 земельні ділянки включені до Програми розвитку зеленої зони м. Києва до 2010 року та концепції формування зелених насаджень в центральній частині міста". ДПТ на вказану територію відсутній. Відповідно до Генерального плану м. Києва - території громадських будівель та споруд. Земельні ділянки відводяться згідно меж нанесених та погоджених КО "Київзеленбуд".

6. Стан нормативно-правової бази у даній сфері правового регулювання.

Загальні засади та порядок отримання дозволу на розроблення документації із землеустрою визначено ст. 9, 123 Земельного кодексу України.

7. Фінансово-економічне обґрунтування.

Реалізація рішення не потребує додаткових витрат міського бюджету.

8. Прогноз соціально-економічних та інших наслідків прийняття рішення.

Наслідками прийняття розробленого проекту рішення стане:

- реалізація зацікавленою особою своїх прав щодо використання земельної ділянки;

Доповідач: директор Департаменту земельних ресурсів Поліщук О.Г.

Директор Департаменту
земельних ресурсів **Поліщук О.Г.**

Додаток
до рішення Київської міської ради
від _____ № _____

План-схема
до згоди на розроблення проекту землеустрою щодо відведення земельної ділянки

клопотання **- від 17.01.2018 № К-32876**

код земельної ділянки **- 88:219:0007к| 88:219:0008к| 88:219:0009к| 88:219:0010к| 88:219:0011к| 88:219:0016к| 88:219:0051к**

юридична/фізична особа **- Київське комунальне об'єднання зеленого будівництва та експлуатації зелених насаджень міста "Київзеленбуд"**

адреса земельної ділянки **- м. Київ, р-н Шевченківський, біля Цирку**

вид землекористування **- постійне користування**

вид використання земельної ділянки **- для експлуатації скверу**

орієнтовний розмір **- 0,03 га| 0,02 га| 0,03 га| 0,02 га| 0,02 га| 0,02 га| 0,06 га**

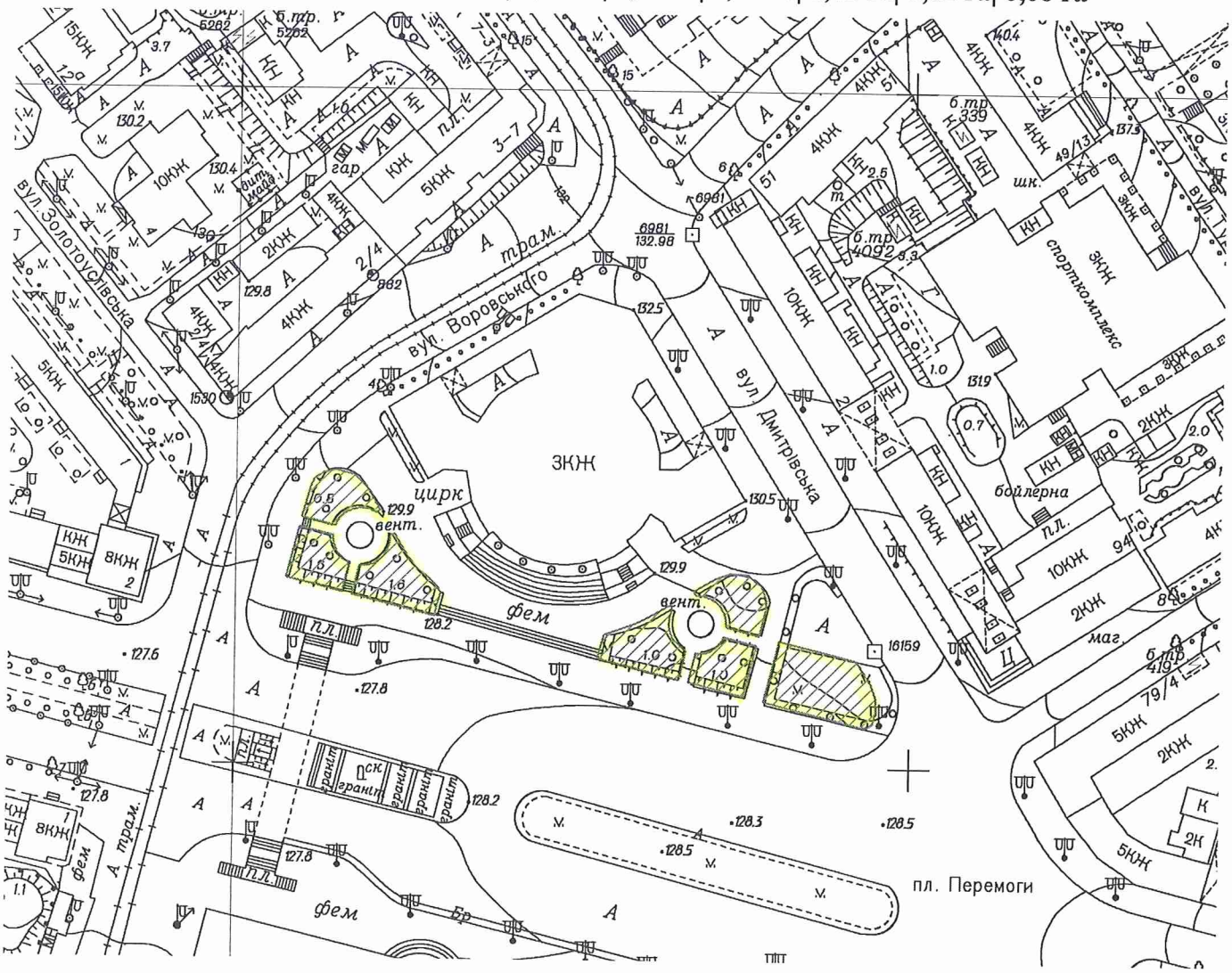

Київський міський голова Кличко В.В.

24

08/231-2063/пп
18.06.2018

КИЇВСЬКА МІСЬКА РАДА

VI сесія VIII скликання

РІШЕННЯ

_____№_____

Про надання дозволу на розроблення проекту землеустрою щодо відведення земельної ділянки Київському комунальному об'єднанню зеленого будівництва та експлуатації зелених насаджень міста «Київзеленбуд» в межах вул. Щекавицької, вул. Костянтинівської, вул. Межигірської та вул. Ярославської у Подільському районі м. Києва для утримання зелених насаджень та обслуговування скверу біля кінотеатру "Жовтень"

Київська міська рада
Департамент земельних ресурсів
Код земельної ділянки:
85:415:0009

Проект рішення (екз.1)
ПР-16709
до справи
К-33595

2 347015 067092

Розглянувши клопотання про надання дозволу на розроблення проекту землеустрою щодо відведення земельної ділянки Київському комунальному об'єднанню зеленого будівництва та експлуатації зелених насаджень міста «Київзеленбуд» в межах вул. Щекавицької, вул. Костянтинівської, вул. Межигірської та вул. Ярославської у Подільському районі м. Києва та додані документи, керуючись статтями 9, 123 Земельного кодексу України, Законом України „Про внесення змін до деяких законодавчих актів України щодо розмежування земель державної та комунальної власності", пунктом 34 частини 1 статті 26 Закону України „Про місцеве самоврядування в Україні", Київська міська рада

ВИРІШИЛА:

1. Надати дозвіл на розроблення проекту землеустрою щодо відведення земельної ділянки Київському комунальному об'єднанню зеленого будівництва та експлуатації зелених насаджень міста «Київзеленбуд» в межах вул. Щекавицької, вул. Костянтинівської, вул. Межигірської та вул. Ярославської у Подільському районі м. Києва орієнтовною площею 0,45 га (земельна ділянка комунальної власності територіальної громади міста Києва) в постійне користування для утримання зелених насаджень та обслуговування скверу біля кінотеатру "Жовтень" згідно з план-схемою (додаток до рішення) (К-33595).

2. Контроль за виконанням цього рішення покласти на постійну комісію Київської міської ради з питань містобудування, архітектури та землекористування.

Київський міський голова В.Кличко

ПОДАННЯ:

Заступник голови Київської міської державної адміністрації — О. Спасибко

Директор Департаменту земельних ресурсів виконавчого органу Київської міської ради (Київської міської державної адміністрації) — О. Поліщук

Начальник управління аналітично-правової роботи Департаменту земельних ресурсів виконавчого органу Київської міської ради (Київської міської державної адміністрації) — А. Гавриш

ПОГОДЖЕНО:

Постійна комісія Київської міської ради з питань містобудування, архітектури та землекористування

Голова — О. Міщенко

Секретар — І. Картавий

Постійна комісія Київської міської ради з питань екологічної політики

Голова — К.Яловий

Секретар — О. Новіков

Начальник управління правового забезпечення діяльності Київської міської ради

В. Слончак

ПОЯСНЮВАЛЬНА ЗАПИСКА

№ ПЗ-31312 від 10.04.2018

до проекту рішення Київської міської ради:

Про надання дозволу на розроблення проекту землеустрою щодо відведення земельної ділянки Київському комунальному об'єднанню зеленого будівництва та експлуатації зелених насаджень міста «Київзеленбуд» в межах вул. Щекавицької, вул. Костянтинівської, вул. Межигірської та вул. Ярославської у Подільському районі м. Києва для утримання зелених насаджень та обслуговування скверу біля кінотеатру "Жовтень"

До справи
№ К-33595

2 347018 313127

1. Юридична особа:

Назва	***Київське комунальне об'єднання зеленого будівництва та експлуатації зелених насаджень міста "Київзеленбуд"***
Перелік засновників (учасників) юридичної особи	***КИЇВСЬКА МІСЬКА ДЕРЖАВНА АДМІНІСТРАЦІЯ*** ***Код ЄДРПОУ засновника: 00022527*** ***Адреса засновника: 01044, м.Київ, Шевченківський район, вул. ХРЕЩАТИК, будинок 36***
Кінцевий бенефіціарний власник (контролер)	***відсутній***
Клопотання	***від 15.03.2018 № К-33595***

2. Відомості про земельну ділянку (кадастровий № 8000000000:85:415:0009к)

Місце розташування (адреса)	***м. Київ, р-н Подільський, в межах вул.Щекавицької, вул.Костянтинівсьвської, вул.Межигірської***
Площа	***0,45 га***
Вид та термін користування	***Постійне користування***
Вид використання	***для утримання зелених насаджень та обслуговування скверу біля кінотеатру "Жовтень"***

3. Обґрунтування прийняття рішення

На клопотання зацікавленої особи відповідно до ст. 9, 123 Земельного кодексу України та Порядку набуття прав на землю із земель комунальної власності у місті Києві, затвердженого рішенням Київради від 20.04.2017 № 241/2463, Департаментом земельних ресурсів виконавчого органу Київської міської ради (Київської міської державної адміністрації) розроблено проект рішення Київської міської ради.

4. Мета прийняття рішення.

Метою прийняття рішення є забезпечення реалізації встановленого Земельним кодексом України права особи на оформлення права користування (власності) на землю.

5. Особливі характеристики ділянки.

Наявність будівель і споруд на ділянці:

Вільна від капітальної забудови

Інші особливості:

Землі комунальної власності територіальної громади міста Києва. Відповідно до чинної містобудівної документації відноситься до територій громадських будівель та споруд (витяг з містобудівного кадастру від 02.04.2018 № 2625/0/12-53/12-03-18). ДПТ відсутній. Земельна ділянка частково розташована на території скверу біля к-ру «Жовтень» відповідно до Програми комплексного розвитку зеленої зони м. Києва до 2010 р. та концепції формування зелених насаджень в центральній частині міста, яку затверджено рішенням Київської міської ради від 19.07.2005 № 806/3381 (зі змінами та доповненнями), площа скверу становить 0,39 га (дані міського земельного кадастру). Проект рішення про надання дозволу підготовлено з врахуванням орієнтовних меж зазначених КО «КИЇВЗЕЛЕНБУД» та існуючої ситуації на момент опрацювання клопотання.

6. Стан нормативно-правової бази у даній сфері правового регулювання.

Загальні засади та порядок отримання дозволу на розроблення документації із землеустрою визначено ст. 9, 123 Земельного кодексу України.

7. Фінансово-економічне обґрунтування.

Реалізація рішення не потребує додаткових витрат міського бюджету.

8. Прогноз соціально-економічних та інших наслідків прийняття рішення.

Наслідками прийняття розробленого проекту рішення стане:

- реалізація зацікавленою особою своїх прав щодо використання земельної ділянки;

Доповідач: директор Департаменту земельних ресурсів Поліщук О.Г.

Директор Департаменту
земельних ресурсів **Поліщук О.Г.**

Додаток
до рішення Київської міської ради
від _____ № _____

План-схема
до згоди на розроблення проекту землеустрою щодо відведення земельної ділянки

клопотання	**- від 15.03.2018 № К-33595**
код земельної ділянки	**- 85:415:0009к**
юридична/фізична особа	**- Київське комунальне об'єднання зеленого будівництва та експлуатації зелених насаджень міста "Київзеленбуд"**
адреса земельної ділянки	**- м. Київ, р-н Подільський, в межах вул.Щекавицької, вул.Костянтинівсьвської, вул.Межигірської**
вид землекористування	**- постійне користування**
вид використання земельної ділянки	**- для утримання зелених насаджень та обслуговування скверу біля кінотеатру "Жовтень"**
орієнтовний розмір	**- 0,45 га**

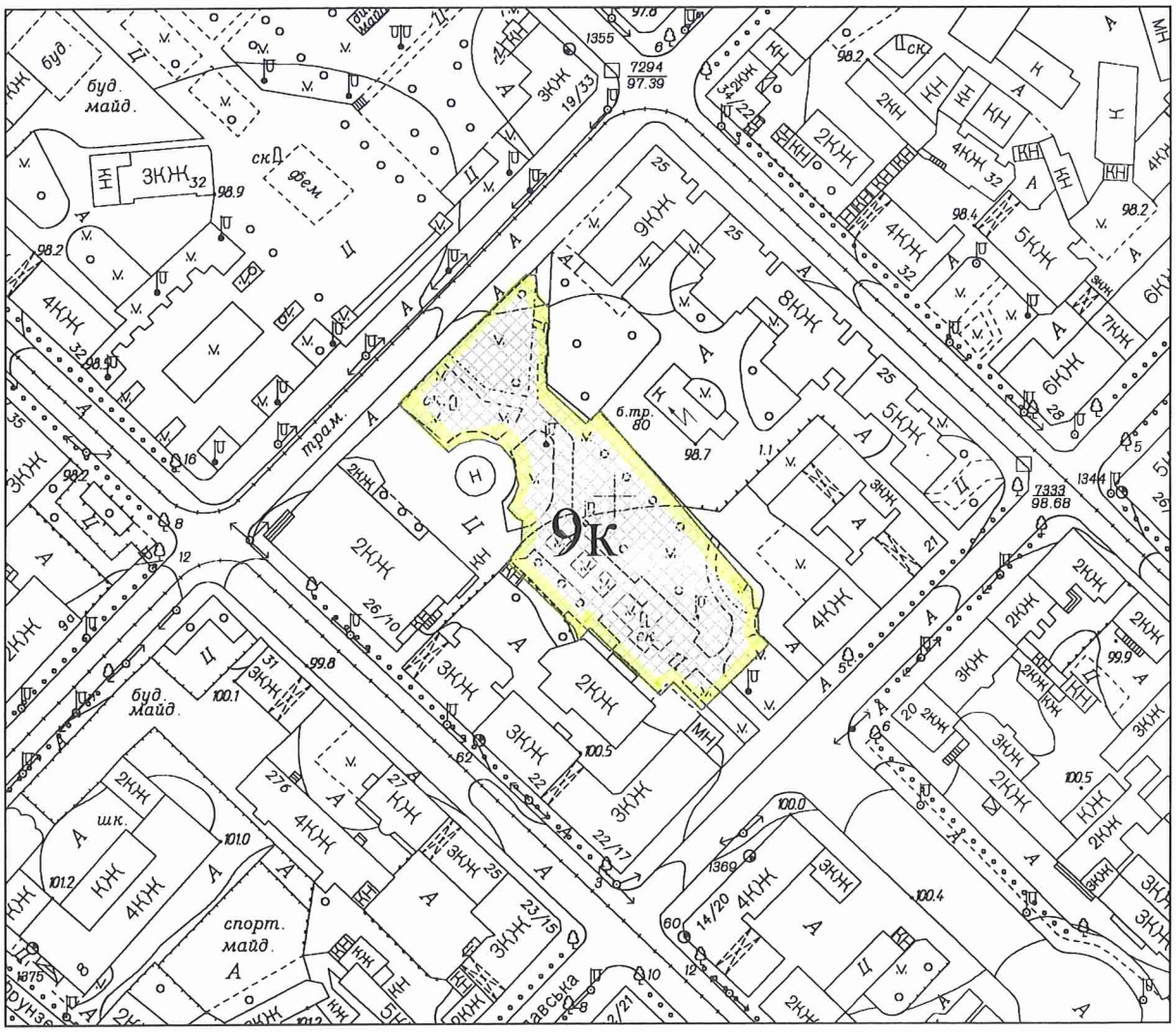

Київський міський голова Кличко В.В.

25.

08/231-2064/ПР
18.06.2018

КИЇВСЬКА МІСЬКА РАДА

VI сесія VIII скликання

РІШЕННЯ

_____№_____

Про надання дозволу на розроблення проекту землеустрою щодо відведення земельної ділянки Київському комунальному об'єднанню зеленого будівництва та експлуатації зелених насаджень міста "Київзеленбуд" на вул. Джерельній, навпроти будинків № 3 та № 6/5 в Оболонському районі м. Києва для створення, утримання та експлуатації зелених насаджень загального користування (сквер)

Київська міська рада
Департамент земельних ресурсів
Код земельної ділянки:
78:306:0054

Проект рішення (екз.1)
ПР-16711
до справи
К-33435

2 347015 067115

Розглянувши клопотання про надання дозволу на розроблення проекту землеустрою щодо відведення земельної ділянки Київському комунальному об'єднанню зеленого будівництва та експлуатації зелених насаджень міста "Київзеленбуд" на вул. Джерельній, навпроти будинків № 3 та № 6/5 в Оболонському районі м. Києва та додані документи, керуючись статтями 9, 123 Земельного кодексу України, Законом України „Про внесення змін до деяких законодавчих актів України щодо розмежування земель державної та комунальної власності", пунктом 34 частини 1 статті 26 Закону України „Про місцеве самоврядування в Україні", Київська міська рада

ВИРІШИЛА:

1. Надати дозвіл на розроблення проекту землеустрою щодо відведення земельної ділянки Київському комунальному об'єднанню зеленого будівництва та експлуатації зелених насаджень міста "Київзеленбуд" на вул. Джерельній, навпроти будинків № 3 та № 6/5 в Оболонському районі м. Києва орієнтовною площею 0,18 га (земельна ділянка комунальної власності територіальної громади міста Києва) в постійне користування для створення, утримання та експлуатації зелених насаджень загального користування (сквер) згідно з план-схемою (додаток до рішення) (К-33435).

2. Контроль за виконанням цього рішення покласти на постійну комісію Київської міської ради з питань містобудування, архітектури та землекористування.

Київський міський голова В.Кличко

ПОДАННЯ:

Заступник голови Київської міської державної адміністрації — О. Спасибко

Директор Департаменту земельних ресурсів виконавчого органу Київської міської ради (Київської міської державної адміністрації) — О. Поліщук

Начальник управління аналітично-правової роботи Департаменту земельних ресурсів виконавчого органу Київської міської ради (Київської міської державної адміністрації) — А. Гавриш

ПОГОДЖЕНО:

Постійна комісія Київської міської ради з питань містобудування, архітектури та землекористування

Голова — О. Міщенко

Секретар — І. Картавий

Постійна комісія Київської міської ради з питань екологічної політики

Голова — К. Яловий

Секретар — О. Новіков

Начальник управління правового забезпечення діяльності Київської міської ради — В. Слончак

ПОЯСНЮВАЛЬНА ЗАПИСКА

№ ПЗ-30136/1 від 23.03.2018

до проекту рішення Київської міської ради:

Про надання дозволу на розроблення проекту землеустрою щодо відведення земельної ділянки Київському комунальному об'єднанню зеленого будівництва та експлуатації зелених насаджень міста "Київзеленбуд" на вул. Джерельній, навпроти будинків № 3 та № 6/5 в Оболонському районі м. Києва для створення, утримання та експлуатації зелених насаджень загального користування (сквер)

До справи
№ К-33435

2 347017 803902

1. Юридична особа:

Назва	***Київське комунальне об'єднання зеленого будівництва та експлуатації зелених насаджень міста "Київзеленбуд"***
Клопотання	***від 01.03.2018 № К-33435***

2. Відомості про земельну ділянку (кадастровий № 8000000000:78:306:0054к)

Місце розташування (адреса)	***м. Київ, р-н Оболонський, вул.Джерельна, навпроти будинків № 3 та № 6/5***
Площа	***0,18 га***
Вид та термін користування	***Постійне користування***
Вид використання	***для створення, утримання та експлуатації зелених насаджень загального користування (сквер)***

3. Обґрунтування прийняття рішення

На клопотання зацікавленої особи відповідно до ст. 9, 123 Земельного кодексу України та Порядку набуття прав на землю із земель комунальної власності у місті Києві, затвердженого рішенням Київради від 20.04.2017 № 241/2463, Департаментом земельних ресурсів виконавчого органу Київської міської ради (Київської міської державної адміністрації) розроблено проект рішення Київської міської ради.

4. Мета прийняття рішення.

Метою прийняття рішення є забезпечення реалізації встановленого Земельним кодексом України права особи на оформлення права користування (власності) на землю.

5. Особливі характеристики ділянки.

Наявність будівель і споруд на ділянці:

Вільна від капітальної забудови

Інші особливості:

Земельна ділянка відноситься до міських земель, не наданих у власність чи користування.
Земельній ділянці рішенням Київради від 12.12.2016 № 566/1570 надано статус скверу та віднесено до зеленої зони.
ДПТ або план зонування відсутні.
Відповідно до Генерального плану міста, територія за функціональним призначенням належить до багатоповерхової житлової забудови.
Землі комунальної власності територіальної громади міста Києва.

6. Стан нормативно-правової бази у даній сфері правового регулювання.

Загальні засади та порядок отримання дозволу на розроблення документації із землеустрою визначено ст. 9, 123 Земельного кодексу України.

7. Фінансово-економічне обґрунтування.

Реалізація рішення не потребує додаткових витрат міського бюджету.

8. Прогноз соціально-економічних та інших наслідків прийняття рішення.

Наслідками прийняття розробленого проекту рішення стане:

- реалізація зацікавленою особою своїх прав щодо використання земельної ділянки;

Доповідач: директор Департаменту земельних ресурсів Поліщук О.Г.

Директор Департаменту
земельних ресурсів **Поліщук О.Г.**

Додаток
до рішення Київської міської ради
від _____ № _____

План-схема
до згоди на розроблення проекту землеустрою щодо відведення земельної ділянки

клопотання	**- від 01.03.2018 № К-33435**
код земельної ділянки	**- 78:306:0054к**
юридична/фізична особа	**- Київське комунальне об'єднання зеленого будівництва та експлуатації зелених насаджень міста "Київзеленбуд"**
адреса земельної ділянки	**- м. Київ, р-н Оболонський, вул.Джерельна, навпроти будинків № 3 та № 6/5**
вид землекористування	**- постійне користування**
вид використання земельної ділянки	**- для створення, утримання та експлуатації зелених насаджень загального користування (сквер)**
орієнтовний розмір	**- 0,18 га**

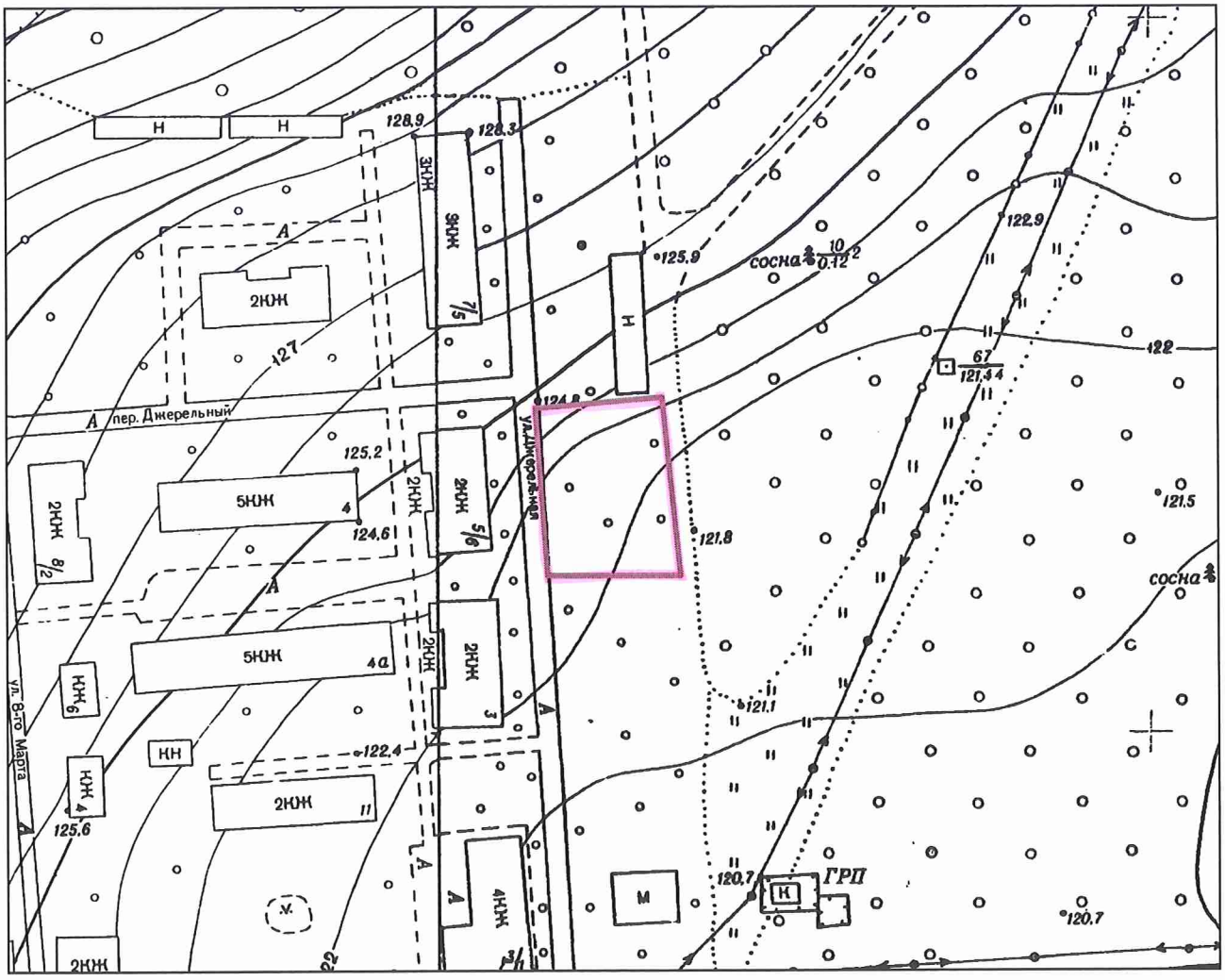

Київський міський голова Кличко В.В.

26.

08/231-2132/ПР
25.06.2018

КИЇВСЬКА МІСЬКА РАДА

VI сесія VIII скликання

РІШЕННЯ

_____№_____

Про надання дозволу на розроблення проекту землеустрою щодо відведення земельної ділянки Київському комунальному об'єднанню зеленого будівництва та експлуатації зелених насаджень міста "Київзеленбуд" на Харківському шосе у Дарницькому районі м. Києва для облаштування, експлуатації та обслуговування зелених насаджень (сквер)

Київська міська рада
Департамент земельних ресурсів
Код земельної ділянки:
63:243:0220

Проект рішення (екз.1)
ПР-16782
до справи
К-33542

2 347015 067825

Розглянувши клопотання про надання дозволу на розроблення проекту землеустрою щодо відведення земельної ділянки Київському комунальному об'єднанню зеленого будівництва та експлуатації зелених насаджень міста "Київзеленбуд" на Харківському шосе у Дарницькому районі м. Києва та додані документи, керуючись статтями 9, 123 Земельного кодексу України, Законом України „Про внесення змін до деяких законодавчих актів України щодо розмежування земель державної та комунальної власності", пунктом 34 частини 1 статті 26 Закону України „Про місцеве самоврядування в Україні", Київська міська рада

ВИРІШИЛА:

1. Надати дозвіл на розроблення проекту землеустрою щодо відведення земельної ділянки Київському комунальному об'єднанню зеленого будівництва та експлуатації зелених насаджень міста "Київзеленбуд" на Харківському шосе у Дарницькому районі м. Києва орієнтовною площею 0,57 га (земельна ділянка комунальної власності територіальної громади міста Києва) в постійне користування для облаштування, експлуатації та обслуговування зелених насаджень (сквер) згідно з план-схемою (додаток до рішення) (К-33542).

2. Контроль за виконанням цього рішення покласти на постійну комісію Київської міської ради з питань містобудування, архітектури та землекористування.

Київський міський голова В.Кличко

ПОДАННЯ:

Заступник голови Київської
міської державної адміністрації — О. Спасибко

Директор Департаменту
земельних ресурсів
виконавчого органу Київської міської ради
(Київської міської державної адміністрації) — О. Поліщук

Начальник управління аналітично-правової
роботи Департаменту земельних ресурсів
виконавчого органу Київської міської ради
(Київської міської державної адміністрації) — А. Гавриш

ПОГОДЖЕНО:

Постійна комісія Київської міської
ради з питань містобудування, архітектури
та землекористування

Голова — О. Міщенко

Секретар — І. Картавий

Постійна комісія Київської міської ради
з питань екологічної політики

Голова — К. Яловий

Секретар — О. Новіков

Начальник управління
правового забезпечення діяльності
Київської міської ради — В. Слончак

ПОЯСНЮВАЛЬНА ЗАПИСКА

№ ПЗ-30722/1 від 26.04.2018

до проекту рішення Київської міської ради:

Про надання дозволу на розроблення проекту землеустрою щодо відведення земельної ділянки Київському комунальному об'єднанню зеленого будівництва та експлуатації зелених насаджень міста "Київзеленбуд" на Харківському шосе у Дарницькому районі м. Києва для облаштування, експлуатації та обслуговування зелених насаджень (сквер)

До справи
№ К-33542

2 347017 805586

1. Юридична особа:

Назва	***Київське комунальне об'єднання зеленого будівництва та експлуатації зелених насаджень міста "Київзеленбуд"***
Клопотання	***від 12.03.2018 № К-33542***

2. Відомості про земельну ділянку (кадастровий № 8000000000:63:243:0220к)

Місце розташування (адреса)	***м. Київ, р-н Дарницький, шосе Харківське***
Площа	***0,57 га***
Вид та термін користування	***Постійне користування***
Вид використання	***для облаштування, експлуатації та обслуговування зелених насаджень (сквер)***

3. Обґрунтування прийняття рішення

На клопотання зацікавленої особи відповідно до ст. 9, 123 Земельного кодексу України та Порядку набуття прав на землю із земель комунальної власності у місті Києві, затвердженого рішенням Київради від 20.04.2017 № 241/2463, Департаментом земельних ресурсів виконавчого органу Київської міської ради (Київської міської державної адміністрації) розроблено проект рішення Київської міської ради.

4. Мета прийняття рішення.

Метою прийняття рішення є забезпечення реалізації встановленого Земельним кодексом України права особи на оформлення права користування (власності) на землю.

5. Особливі характеристики ділянки.

Наявність будівель і споруд на ділянці:

Вільна від капітальної забудови

Інші особливості:

Землі комунальної власності територіальної громади міста Києва. Детальний план території не затверджений, відповідно до Генерального плану розвитку м. Києва за функціональним призначенням належить до території багатоповерхової житлової забудови та частково до територій вулиць і доріг. Земельна ділянка входить до переліку озеленення територій, що резервуються для розвитку мережі зелених насаджень загального користування на період після 2010 року відповідно до Програми розвитку зеленої зони м. Києва до 2010 року та концепції формування зелених насаджень в центральній частині міста, затвердженої рішенням Київради від 19.07.2005 № 806/3381(зі змінами), площа по Програмі, 0,39 га , 02-18, сквер "по Харківському шосе". Проект рішення про надання дозволу на розроблення документації із землеустрою підготовлено площею 0,57 га із врахуванням план-схеми земельної ділянки доданої до клопотання та існуючої ситуації.

6. Стан нормативно-правової бази у даній сфері правового регулювання.

Загальні засади та порядок отримання дозволу на розроблення документації із землеустрою визначено ст. 9, 123 Земельного кодексу України.

7. Фінансово-економічне обґрунтування.

Реалізація рішення не потребує додаткових витрат міського бюджету.

8. Прогноз соціально-економічних та інших наслідків прийняття рішення.

Наслідками прийняття розробленого проекту рішення стане:

- реалізація зацікавленою особою своїх прав щодо використання земельної ділянки;

Доповідач: директор Департаменту земельних ресурсів Поліщук О.Г.

Директор Департаменту
земельних ресурсів **Поліщук О.Г.**

Додаток
до рішення Київської міської ради
від _____ № _____

План-схема
до згоди на розроблення проекту землеустрою щодо відведення земельної ділянки

клопотання	**- від 12.03.2018 № К-33542**
код земельної ділянки	**- 63:243:0220к**
юридична/фізична особа	**- Київське комунальне об'єднання зеленого будівництва та експлуатації зелених насаджень міста "Київзеленбуд"**
адреса земельної ділянки	**- м. Київ, р-н Дарницький, шосе Харківське**
вид землекористування	**- постійне користування**
вид використання земельної ділянки	**- для облаштування, експлуатації та обслуговування зелених насаджень (сквер)**
орієнтовний розмір	**- 0,57 га**

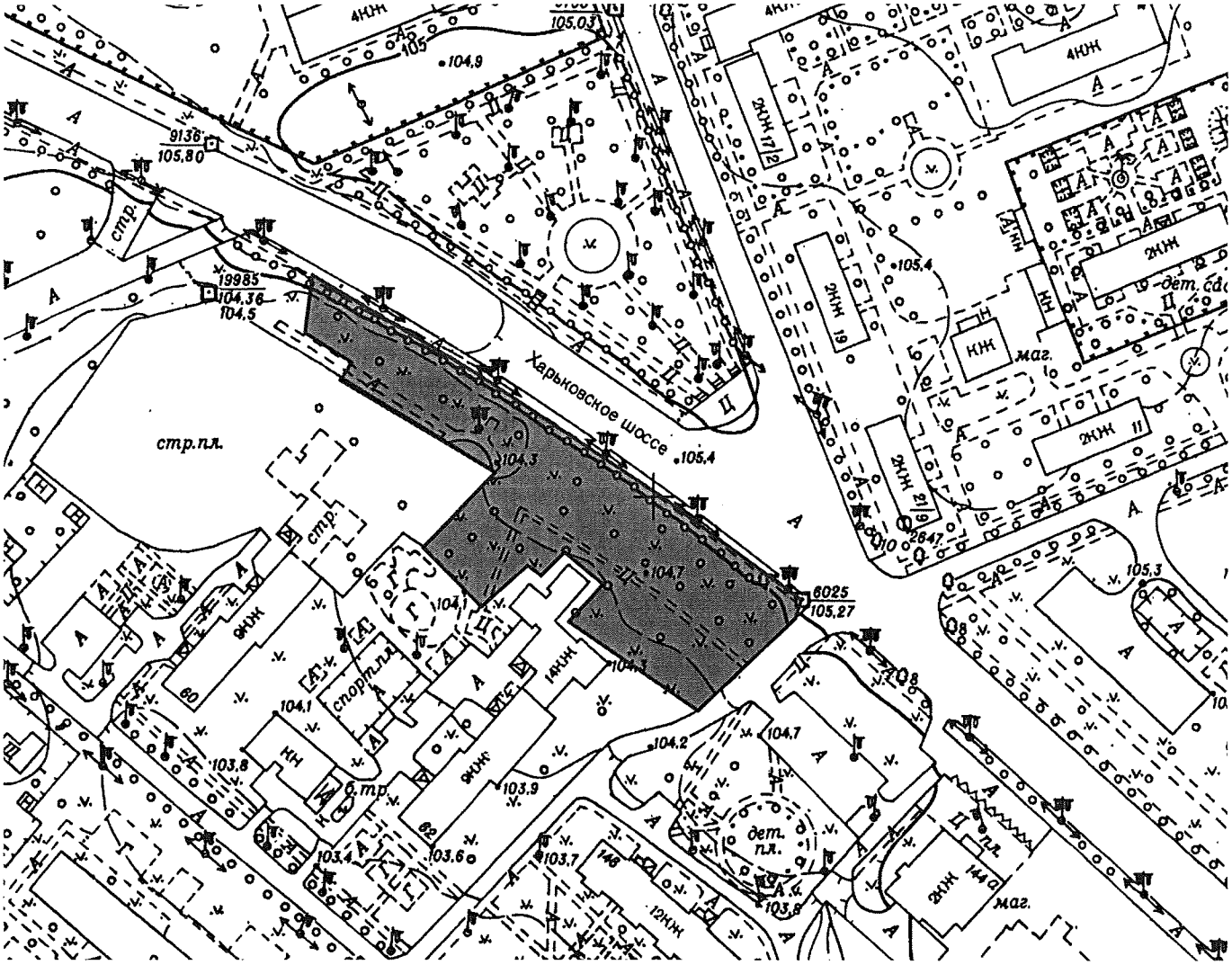

Київський міський голова Кличко В.В.

27.

08/231-2133/ПР
25.06.2018

КИЇВСЬКА МІСЬКА РАДА

VI сесія VIII скликання

РІШЕННЯ

_____№_____

Про надання дозволу на розроблення проекту землеустрою щодо відведення земельної ділянки Київському комунальному об'єднанню зеленого будівництва та експлуатації зелених насаджень міста "Київзеленбуд" на вул.С.Хохлових у Шевченківському районі м.Києва для експлуатаціїї скверу

Київська міська рада
Департамент земельних ресурсів
Код земельної ділянки:
91:117:0001

Проект рішення (екз.1)
ПР-16783
до справи
К-32881

2 347015 067832

Розглянувши клопотання про надання дозволу на розроблення проекту землеустрою щодо відведення земельної ділянки Київському комунальному об'єднанню зеленого будівництва та експлуатації зелених насаджень міста "Київзеленбуд" на вул.С.Хохлових у Шевченківському районі м.Києва та додані документи, керуючись статтями 9, 123 Земельного кодексу України, Законом України „Про внесення змін до деяких законодавчих актів України щодо розмежування земель державної та комунальної власності", пунктом 34 частини 1 статті 26 Закону України „Про місцеве самоврядування в Україні", Київська міська рада

ВИРІШИЛА:

1. Надати дозвіл на розроблення проекту землеустрою щодо відведення земельної ділянки Київському комунальному об'єднанню зеленого будівництва та експлуатації зелених насаджень міста "Київзеленбуд" на вул.С.Хохлових у Шевченківському районі м.Києва орієнтовною площею 0,16 га (земельна ділянка комунальної власності територіальної громади міста Києва) в постійне користування для експлуатаціїї скверу згідно з план-схемою (додаток до рішення) (К-32881).

2. Контроль за виконанням цього рішення покласти на постійну комісію Київської міської ради з питань містобудування, архітектури та землекористування.

Київський міський голова В.Кличко

ПОДАННЯ:

Заступник голови Київської міської державної адміністрації О.Спасибко

Директор Департаменту земельних ресурсів виконавчого органу Київської міської ради (Київської міської державної адміністрації) О.Поліщук

Начальник управління аналітично-правової роботи Департаменту земельних ресурсів виконавчого органу Київської міської ради (Київської міської державної адміністрації) А.Гавриш

ПОГОДЖЕНО:

Постійна комісія Київської міської ради з питань містобудування, архітектури та землекористування

Голова комісії О.Міщенко

Секретар комісії І.Картавий

Начальник управління правового забезпечення діяльності Київської міської ради В.Слончак

Постійна комісія Київської міської ради з питань екологічної політики

Голова К.Яловий

Секретар О.Новіков

ПОЯСНЮВАЛЬНА ЗАПИСКА

№ ПЗ-31279 від 05.06.2018

до проекту рішення Київської міської ради:

Про надання дозволу на розроблення проекту землеустрою щодо відведення земельної ділянки Київському комунальному об'єднанню зеленого будівництва та експлуатації зелених насаджень міста "Київзеленбуд" на вул.С.Хохлових у Шевченківському районі м.Києва для експлуатації скверу

До справи
№ К-32881

2 347018 312793

1. Юридична особа:

Назва	***Київське комунальне об'єднання зеленого будівництва та експлуатації зелених насаджень міста "Київзеленбуд"***
Перелік засновників (учасників) юридичної особи	***КИЇВСЬКА МІСЬКА ДЕРЖАВНА АДМІНІСТРАЦІЯ*** ***Код ЄДРПОУ засновника: 00022527*** ***Адреса засновника: 01044, м. Київ, Шевченківський район, ВУЛИЦЯ ХРЕЩАТИК, будинок 36*** ***Керівник – Наконечний Михайло Васильович – керівник з 31.08.2016***
Кінцевий бенефіціарний власник (контролер)	***відсутній***
Клопотання	***від 17.01.2018 № К-32881***

2. Відомості про земельну ділянку (кадастровий № 8000000000:91:117:0001к)

Місце розташування (адреса)	***м. Київ, р-н Шевченківський, сквер на вул.С.Хохлових у Шевченківському районі м.Києва***
Площа	***0,16 га***
Вид та термін користування	***Постійне користування***
Вид використання	***для експлуатації скверу***

3. Обґрунтування прийняття рішення

На клопотання зацікавленої особи відповідно до ст. 9, 123 Земельного кодексу України та Порядку набуття прав на землю із земель комунальної власності у місті Києві, затвердженого рішенням Київради від 20.04.2017 № 241/2463, Департаментом земельних ресурсів виконавчого органу Київської міської ради (Київської міської державної адміністрації) розроблено проект рішення Київської міської ради.

4. Мета прийняття рішення.

Метою прийняття рішення є забезпечення реалізації встановленого Земельним кодексом України права особи на оформлення права користування (власності) на землю.

5. Особливі характеристики ділянки.

Наявність будівель і споруд на ділянці:

Вільна від капітальної забудови

Інші особливості:

Земельна ділянка передбачена до відведення із земель комунальної власності територіальної громади міста Києва. Рішенням Київської міської ради від 19.07.2005 № 806/3381 земельна ділянка площею 0,1937 га включена до Програми розвитку зеленої зони м. Києва до 2010 року та концепції формування зелених насаджень в центральній частині міста". ДПТ на вказану територію відсутній. Відповідно до Генерального плану м. Києва - території вулиць та доріг. Земельні ділянки відводиться згідно меж нанесених та погоджених КО "Київзеленбуд".

6. Стан нормативно-правової бази у даній сфері правового регулювання.

Загальні засади та порядок отримання дозволу на розроблення документації із землеустрою визначено ст. 9, 123 Земельного кодексу України.

7. Фінансово-економічне обґрунтування.

Реалізація рішення не потребує додаткових витрат міського бюджету.

8. Прогноз соціально-економічних та інших наслідків прийняття рішення.

Наслідками прийняття розробленого проекту рішення стане:

- реалізація зацікавленою особою своїх прав щодо використання земельної ділянки;

Доповідач: директор Департаменту земельних ресурсів Поліщук О.Г.

Директор Департаменту
земельних ресурсів **Поліщук О.Г.**

Додаток
до рішення Київської міської ради
від _____ № _____

План-схема
до згоди на розроблення проекту землеустрою щодо відведення земельної ділянки

клопотання **- від 17.01.2018 № К-32881**

код земельної ділянки **- 91:117:0001к**

юридична/фізична особа **- Київське комунальне об'єднання зеленого будівництва та експлуатації зелених насаджень міста "Київзеленбуд"**

адреса земельної ділянки **- м. Київ, р-н Шевченківський, сквер на вул.С.Хохлових у Шевченківському районі м.Києва**

вид землекористування **- постійне користування**

вид використання земельної ділянки **- для експлуатаціїї скверу**

орієнтовний розмір **- 0,16 га**

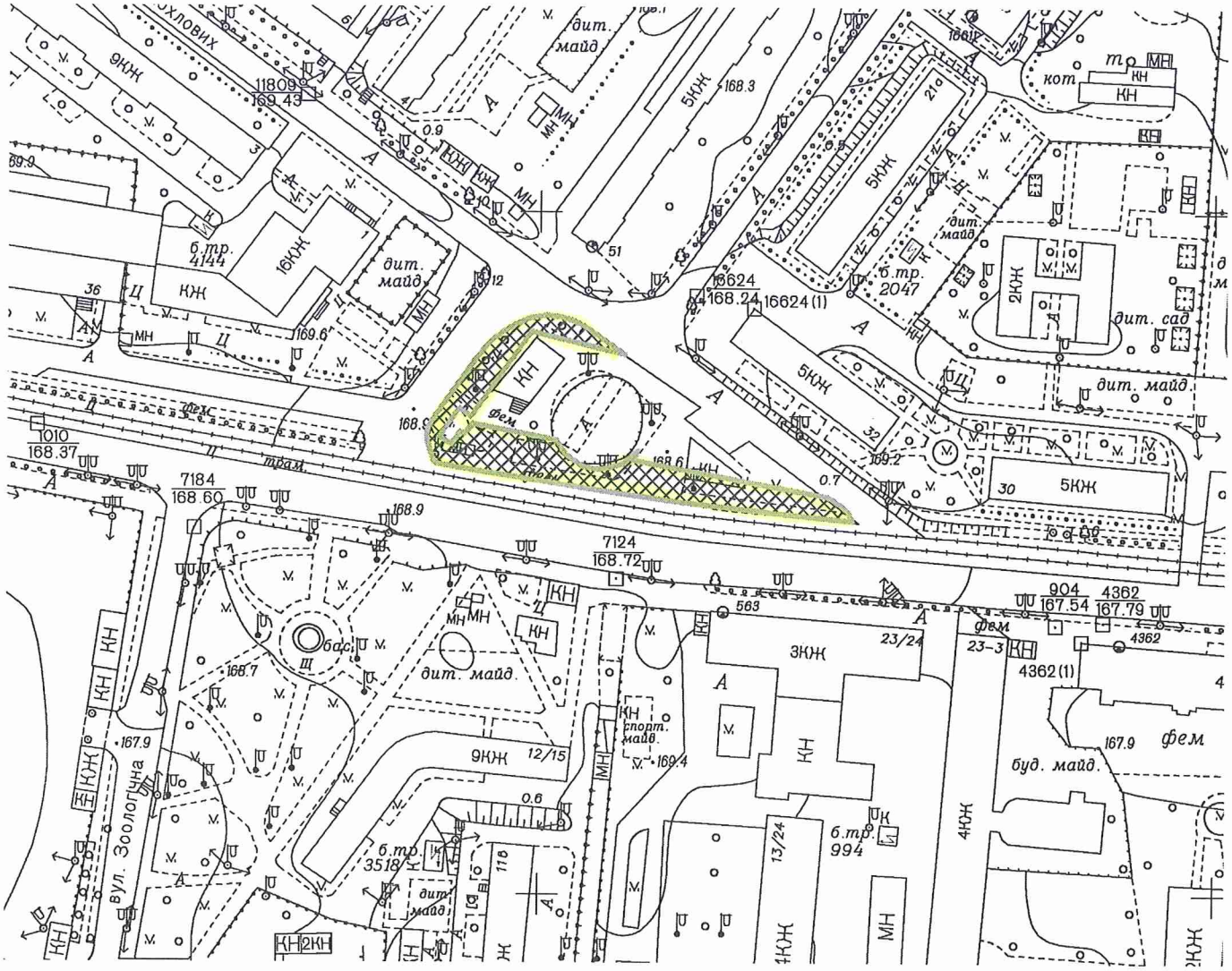

Київський міський голова Кличко В.В.

28.

08/231-2042/ПР
13.06.2018

КИЇВСЬКА МІСЬКА РАДА

VI сесія VIII скликання

РІШЕННЯ

_____№_____

Про надання дозволу на розроблення проекту землеустрою щодо відведення земельної ділянки Київському комунальному об'єднанню зеленого будівництва та експлуатації зелених насаджень міста "Київзеленбуд" на вул. Богатирській (на північ від затоки Верблюд) в Оболонському районі м. Києва для створення, утримання та експлуатації зелених насаджень загального користування

Київська міська рада
Департамент земельних ресурсів
Код земельної ділянки:
78:139:0116

Проект рішення (екз.1)
ПР-16704
до справи
К-33729

2 347015 067047

Розглянувши клопотання про надання дозволу на розроблення проекту землеустрою щодо відведення земельної ділянки Київському комунальному об'єднанню зеленого будівництва та експлуатації зелених насаджень міста "Київзеленбуд" на вул. Богатирській (на північ від затоки Верблюд) в Оболонському районі м. Києва та додані документи, керуючись статтями 9, 123 Земельного кодексу України, Законом України „Про внесення змін до деяких законодавчих актів України щодо розмежування земель державної та комунальної власності", пунктом 34 частини 1 статті 26 Закону України „Про місцеве самоврядування в Україні", Київська міська рада

ВИРІШИЛА:

1. Надати дозвіл на розроблення проекту землеустрою щодо відведення земельної ділянки Київському комунальному об'єднанню зеленого будівництва та експлуатації зелених насаджень міста "Київзеленбуд" на вул. Богатирській (на північ від затоки Верблюд) в Оболонському районі м. Києва орієнтовною площею 2,55 га (земельна ділянка комунальної власності територіальної громади міста Києва) в постійне користування для створення, утримання та експлуатації зелених насаджень загального користування згідно з план-схемою (додаток до рішення) (К-33729).

2. Контроль за виконанням цього рішення покласти на постійну комісію Київської міської ради з питань містобудування, архітектури та землекористування.

Київський міський голова В.Кличко

ПОДАННЯ:

Заступник голови Київської міської державної адміністрації — О. Спасибко

Директор Департаменту земельних ресурсів виконавчого органу Київської міської ради (Київської міської державної адміністрації) — О. Поліщук

Начальник управління аналітично-правової роботи Департаменту земельних ресурсів виконавчого органу Київської міської ради (Київської міської державної адміністрації) — А. Гавриш

ПОГОДЖЕНО:

Постійна комісія Київської міської ради з питань містобудування, архітектури та землекористування

Голова — О. Міщенко

Секретар — І. Картавий

Постійна комісія Київської міської ради з питань екологічної політики

Голова — К. Яловий

Секретар — О. Новіков

Начальник управління правового забезпечення діяльності Київської міської ради — В. Слончак

ПОЯСНЮВАЛЬНА ЗАПИСКА

№ ПЗ-30591/3 від 17.04.2018

до проекту рішення Київської міської ради:

Про надання дозволу на розроблення проекту землеустрою щодо відведення земельної ділянки Київському комунальному об'єднанню зеленого будівництва та експлуатації зелених насаджень міста "Київзеленбуд" на вул. Богатирській (на північ від затоки Верблюд) в Оболонському районі м. Києва для створення, утримання та експлуатації зелених насаджень загального користування

До справи
№ К-33729

2 347017 806323

1. Юридична особа:

Назва	***Київське комунальне об'єднання зеленого будівництва та експлуатації зелених насаджень міста "Київзеленбуд"***
Перелік засновників (учасників) юридичної особи	***КИЇВСЬКА МІСЬКА ДЕРЖАВНА АДМІНІСТРАЦІЯ*** ***Код ЄДРПОУ засновника: 00022527*** ***Адреса засновника: 01044, м.Київ, Шевченківський район, вул. Хрещатик, 36*** ***Керівник та інші особи, які можуть вчиняти дії від імені юридичної особи:*** ***Наконечний Михайло Васильович керівник з 31.08.2016***
Кінцевий бенефіціарний власник (контролер)	***Відсутній***
Клопотання	***від 22.03.2018 № К-33729***

2. Відомості про земельну ділянку (кадастровий № 8000000000:78:139:0116к)

Місце розташування (адреса)	***м. Київ, р-н Оболонський, вул. Богатирська (на північ від затоки Верблюд)***
Площа	***2,55 га***
Вид та термін користування	***Постійне користування***
Вид використання	***для створення, утримання та експлуатації зелених насаджень загального користування***

3. Обґрунтування прийняття рішення

На клопотання зацікавленої особи відповідно до ст. 9, 123 Земельного кодексу України та Порядку набуття прав на землю із земель комунальної власності у місті Києві, затвердженого рішенням Київради від 20.04.2017 № 241/2463, Департаментом земельних ресурсів виконавчого органу Київської міської ради (Київської міської державної адміністрації) розроблено проект рішення Київської міської ради.

4. Мета прийняття рішення.

Метою прийняття рішення є забезпечення реалізації встановленого Земельним кодексом України права особи на оформлення права користування (власності) на землю.

5. Особливі характеристики ділянки.

Наявність будівель і споруд на ділянці:

Вільна від капітальної забудови

Інші особливості:

Земельна ділянка відносяться до міських земель, не наданих у власність чи користування.
Рішенням Київради від 06.04.2017 № 136/2358 на земельній ділянці орієнтовною площею 2,55 га створено парк відпочинку та додано ділянку до переліку парків Оболонського р-ну.
Земельна ділянка розміщена в межах прибережних захисних смуг затоки Верблюд річки Дніпро.
Площа та межі ділянок, вказані та погоджені КП «Київзеленбуд» у клопотанні за фактичним місцем розташування зелених насаджень з врахуванням існуючих землекористувань.
ДПТ або план зонування відсутні.
Відповідно до Генерального плану міста, територія за функціональним призначенням частково належить до території захисної зелені та частково до території житлової садибної забудови.
Землі комунальної власності територіальної громади міста Києва.

6. Стан нормативно-правової бази у даній сфері правового регулювання.

Загальні засади та порядок отримання дозволу на розроблення документації із землеустрою визначено ст. 9, 123 Земельного кодексу України.

7. Фінансово-економічне обґрунтування.

Реалізація рішення не потребує додаткових витрат міського бюджету.

8. Прогноз соціально-економічних та інших наслідків прийняття рішення.

Наслідками прийняття розробленого проекту рішення стане:
- реалізація зацікавленою особою своїх прав щодо використання земельної ділянки;

Доповідач: директор Департаменту земельних ресурсів Поліщук О.Г.

Директор Департаменту
земельних ресурсів **Поліщук О.Г.**

Додаток
до рішення Київської міської ради
від _____ № _____

План-схема
до згоди на розроблення проекту землеустрою щодо відведення земельної ділянки

клопотання	**- від 22.03.2018 № К-33729**
код земельної ділянки	**- 78:139:0116к**
юридична/фізична особа	**- Київське комунальне об'єднання зеленого будівництва та експлуатації зелених насаджень міста "Київзеленбуд"**
адреса земельної ділянки	**- м. Київ, р-н Оболонський, вул. Богатирська (на північ від затоки Верблюд)**
вид землекористування	**- постійне користування**
вид використання земельної ділянки	**- для створення, утримання та експлуатації зелених насаджень загального користування**
орієнтовний розмір	**- 2,55 га**

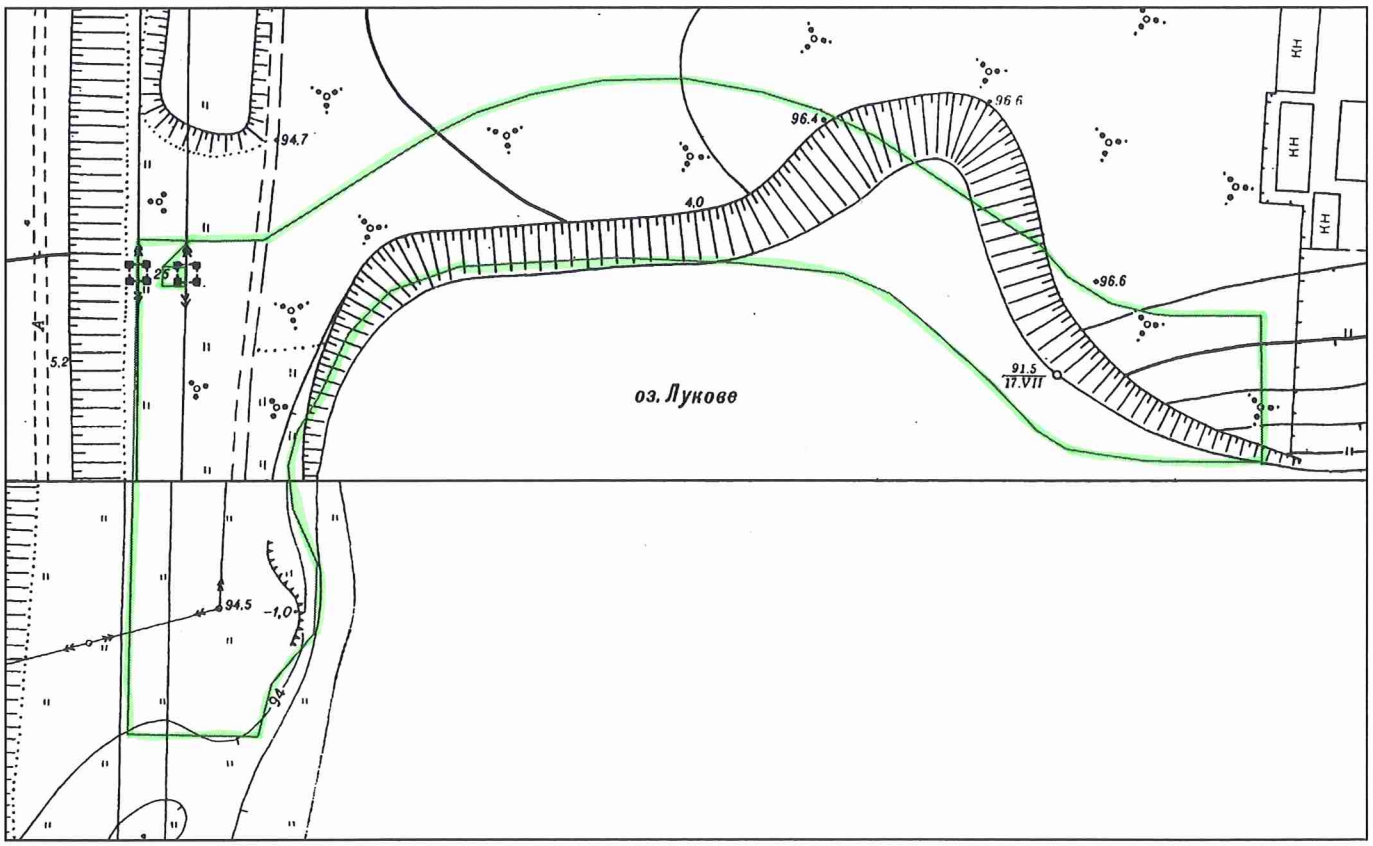

Київський міський голова Кличко В.В.

29,

08/231- 3204/пр
02. 10. 2018

КИЇВСЬКА МІСЬКА РАДА

VI сесія VIII скликання

РІШЕННЯ

_____№_____

Про надання дозволу на розроблення проекту землеустрою щодо відведення земельної ділянки Київському комунальному об'єднанню зеленого будівництва та експлуатації зелених насаджень міста "Київзеленбуд" на вул. Вифлеємській у Дніпровському районі м. Києва для утримання, обслуговування та експлуатації скверу

Київська міська рада
Департамент земельних ресурсів
Код земельної ділянки:
63:444:0021

Проект рішення (екз.1)
ПР-17683
до справи
К-35295

2 347015 076834

Розглянувши клопотання про надання дозволу на розроблення проекту землеустрою щодо відведення земельної ділянки Київському комунальному об'єднанню зеленого будівництва та експлуатації зелених насаджень міста "Київзеленбуд" на вул. Вифлеємській у Дніпровському районі м. Києва та додані документи, керуючись статтями 9, 123 Земельного кодексу України, Законом України „Про внесення змін до деяких законодавчих актів України щодо розмежування земель державної та комунальної власності", пунктом 34 частини 1 статті 26 Закону України „Про місцеве самоврядування в Україні", Київська міська рада

ВИРІШИЛА:

1. Надати дозвіл на розроблення проекту землеустрою щодо відведення земельної ділянки Київському комунальному об'єднанню зеленого будівництва та експлуатації зелених насаджень міста "Київзеленбуд" на вул. Вифлеємській у Дніпровському районі м. Києва орієнтовною площею 3,04 га (земельна ділянка комунальної власності територіальної громади міста Києва) в постійне користування для утримання, обслуговування та експлуатації скверу згідно з план-схемою (додаток до рішення) (К-35295).

2. Контроль за виконанням цього рішення покласти на постійну комісію Київської міської ради з питань містобудування, архітектури та землекористування.

Київський міський голова В.Кличко

ПОДАННЯ:

Заступник голови Київської
міської державної адміністрації О.Спасибко

Директор Департаменту земельних ресурсів
виконавчого органу Київської міської ради
(Київської міської державної адміністрації) П.Оленич

В.о. начальника відділу правового забезпечення
юридичного управління
Департаменту земельних ресурсів виконавчого органу
Київської міської ради (Київської міської державної
адміністрації) М. Дегтяренко

ПОГОДЖЕНО:

Постійна комісія Київської міської ради
з питань містобудування, архітектури та
землекористування

Голова комісії О.Міщенко

Секретар комісії І.Картавий

Начальник управління
правового забезпечення діяльності
Київської міської ради В.Слончак

Постійна комісія Київської міської
ради з питань екологічної політики

Голова К. Яловий

Секретар О. Новіков

ПОЯСНЮВАЛЬНА ЗАПИСКА

№ ПЗ-33145 від 21.08.2018

до проекту рішення Київської міської ради:

Про надання дозволу на розроблення проекту землеустрою щодо відведення земельної ділянки Київському комунальному об'єднанню зеленого будівництва та експлуатації зелених насаджень міста "Київзеленбуд" на вул. Вифлеємській у Дніпровському районі м. Києва для утримання, обслуговування та експлуатації скверу

До справи
№ К-35295

2 347018 331459

1. Юридична особа:

Назва	***Київське комунальне об'єднання зеленого будівництва та експлуатації зелених насаджень міста "Київзеленбуд"***
Перелік засновників (учасників) юридичної особи	***КИЇВСЬКА МІСЬКА ДЕРЖАВНА АДМІНІСТРАЦІЯ*** ***Код ЄДРПОУ засновника: 00022527*** ***Адреса засновника: 01044,*** ***м. Київ, Шевченківський р-н, вул. Хрещатик, 36***
Кінцевий бенефіціарний власник (контролер)	-
Клопотання	***від 06.08.2018 № К-35295***

2. Відомості про земельну ділянку (кадастровий № 8000000000:63:444:0021к)

Місце розташування (адреса)	***м. Київ, р-н Дніпровський, вул. Вифлеємська***
Площа	***3,04 га***
Вид та термін користування	***Постійне користування***
Вид використання	***для утримання, обслуговування та експлуатації скверу***

3. Обґрунтування прийняття рішення

На клопотання зацікавленої особи відповідно до ст. 9, 123 Земельного кодексу України та Порядку набуття прав на землю із земель комунальної власності у місті Києві, затвердженого рішенням Київради від 20.04.2017 № 241/2463, Департаментом земельних ресурсів виконавчого органу Київської міської ради (Київської міської державної адміністрації) розроблено проект рішення Київської міської ради.

4. Мета прийняття рішення.

Метою прийняття рішення є забезпечення реалізації встановленого Земельним кодексом України права особи на оформлення права користування (власності) на землю.

5. Особливі характеристики ділянки.

Наявність будівель і споруд на ділянці:

Вільна від капітальної забудови

Інші особливості:

Земельна ділянка входить до Програми розвитку зеленої зони м. Києва до 2010 року та концепції формування зелених насаджень в центральній частині міста, затвердженої рішенням Київської міської ради від 19.07.2005 № 806/3381 (термін дії якої продовжено до 2020 року відповідно до рішення Київської міської ради від 14.07.2016 № 729/729), як озеленені території загального користування м. Києва, що відповідають типологічним ознакам та планувальним вимогам (04-35 Бульвар по вул. Шліхтера – 3,41 га). Відповідно до Генерального плану міста територія за функціональним призначенням належить до території вулиць та доріг (витяг з містобудівного кадастру від 16.08.2018 № 7235/0/12-53/12-03-18).

6. Стан нормативно-правової бази у даній сфері правового регулювання.

Загальні засади та порядок отримання дозволу на розроблення документації із землеустрою визначено ст. 9, 123 Земельного кодексу України.

7. Фінансово-економічне обґрунтування.

Реалізація рішення не потребує додаткових витрат міського бюджету.

8. Прогноз соціально-економічних та інших наслідків прийняття рішення.

Наслідками прийняття розробленого проекту рішення стане:

- реалізація зацікавленою особою своїх прав щодо використання земельної ділянки;

Доповідач: директор Департаменту земельних ресурсів П.Оленич

директор Департаменту
земельних ресурсів **П.Оленич**

виготовлено за допомогою ПК "Кадастр" Оператор Платовська Алла Анатоліївна

Додаток
до рішення Київської міської ради
від _____ № _____

План-схема
до згоди на розроблення проекту землеустрою щодо відведення земельної ділянки

клопотання	**- від 06.08.2018 № К-35295**
код земельної ділянки	**- 63:444:0021к**
юридична/фізична особа	**- Київське комунальне об'єднання зеленого будівництва та експлуатації зелених насаджень міста "Київзеленбуд"**
адреса земельної ділянки	**- м. Київ, р-н Дніпровський, вул. Вифлеємська**
вид землекористування	**- постійне користування**
вид використання земельної ділянки	**- для утримання, обслуговування та експлуатації скверу**
орієнтовний розмір	**- 3,04 га**

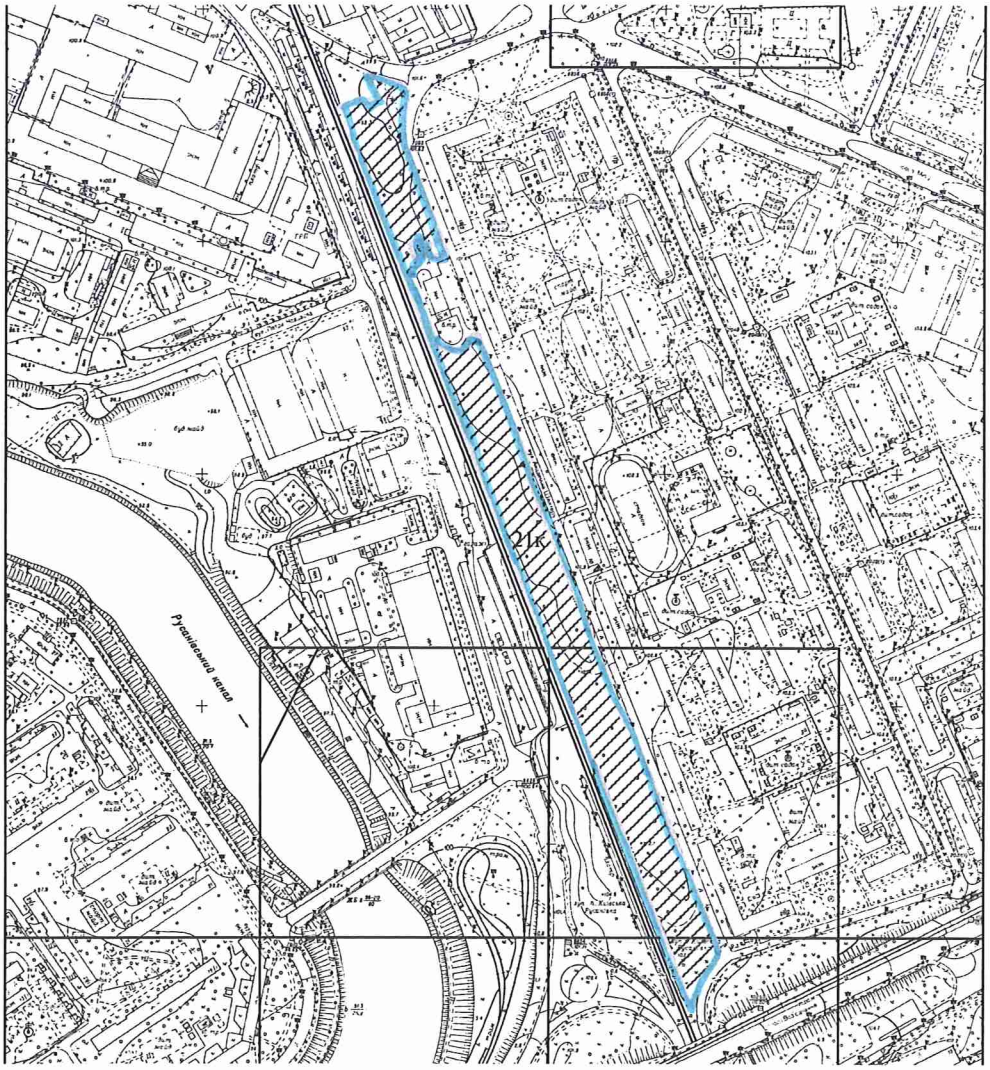

Київський міський голова В.Кличко

30.

08/231- 3203/ПР
02.10.2018

КИЇВСЬКА МІСЬКА РАДА

VI сесія VIII скликання

РІШЕННЯ

_____№_____

Про надання дозволу на розроблення проекту землеустрою щодо відведення земельної ділянки Київському комунальному об'єднанню зеленого будівництва та експлуатації зелених насаджень міста "Київзеленбуд" на вул. Микільсько-Слобідській, навпроти просп. Броварського, 15 у Дніпровському районі м. Києва для утримання, обслуговування та експлуатації скверу

Київська міська рада
Департамент земельних ресурсів
Код земельної ділянки:
66:178:0114

Проект рішення (екз.1)
ПР-17695
до справи
К-35290

2 347015 076957

Розглянувши клопотання про надання дозволу на розроблення проекту землеустрою щодо відведення земельної ділянки Київському комунальнму об'єднанню зеленого будівництва та експлуатації зелених насаджень міста "Київзеленбуд" на вул. Микільсько-Слобідській, навпроти просп. Броварського, 15 у Дніпровському районі м. Києва та додані документи, керуючись статтями 9, 123 Земельного кодексу України, Законом України „Про внесення змін до деяких законодавчих актів України щодо розмежування земель державної та комунальної власності", пунктом 34 частини 1 статті 26 Закону України „Про місцеве самоврядування в Україні", Київська міська рада

ВИРІШИЛА:

1. Надати дозвіл на розроблення проекту землеустрою щодо відведення земельної ділянки Київському комунальнму об'єднанню зеленого будівництва та експлуатації зелених насаджень міста "Київзеленбуд" на вул. Микільсько-Слобідській, навпроти просп. Броварського, 15 у Дніпровському районі м. Києва орієнтовною площею 0,71 га (земельна ділянка комунальної власності територіальної громади міста Києва) в постійне користування для утримання, обслуговування та експлуатації скверу згідно з план-схемою (додаток до рішення) (К-35290).

2. Контроль за виконанням цього рішення покласти на постійну комісію Київської міської ради з питань містобудування, архітектури та землекористування.

Київський міський голова В.Кличко

ПОДАННЯ:

Заступник голови Київської міської державної адміністрації — О. Спасибко

Директор Департаменту земельних ресурсів виконавчого органу Київської міської ради (Київської міської державної адміністрації) — П. Оленич

В.о. начальника відділу правового забезпечення юридичного управління Департаменту земельних ресурсів виконавчого органу Київської міської ради (Київської міської державної адміністрації) — М. Дегтяренко

ПОГОДЖЕНО:

Постійна комісія Київської міської ради з питань містобудування, архітектури та землекористування

Голова — О. Міщенко

Секретар — І. Картавий

Начальник управління правового забезпечення діяльності Київської міської ради — В. Слончак

Постійна комісія Київської міської ради з питань екологічної політики

Голова — К. Яловий

Секретар — О. Новіков

ПОЯСНЮВАЛЬНА ЗАПИСКА

№ ПЗ-33037 від 17.08.2018

до проекту рішення Київської міської ради:

Про надання дозволу на розроблення проекту землеустрою щодо відведення земельної ділянки Київському комунальному об'єднанню зеленого будівництва та експлуатації зелених насаджень міста "Київзеленбуд" на вул. Микільсько-Слобідській, навпроти просп. Броварського, 15 у Дніпровському районі м. Києва для утримання, обслуговування та експлуатації скверу

До справи
№ К-35290

2 347018 330377

1. Юридична особа:

Назва	***Київське комунальне об'єднання зеленого будівництва та експлуатації зелених насаджень міста "Київзеленбуд"***
Перелік засновників (учасників) юридичної особи	***КИЇВСЬКА МІСЬКА ДЕРЖАВНА АДМІНІСТРАЦІЯ*** ***Код ЄДРПОУ засновника: 00022527*** ***Адреса засновника: 01044, м.Київ, Шевченківський район, ВУЛИЦЯ ХРЕЩАТИК, будинок 36***
Кінцевий бенефіціарний власник (контролер)	–
Клопотання	***від 06.08.2018 № К-35290***

2. Відомості про земельну ділянку (кадастровий № 8000000000:66:178:0114к)

Місце розташування (адреса)	***м. Київ, р-н Дніпровський, вул. Микільсько-Слобідська***
Площа	***0,71 га***
Вид та термін користування	***Постійне користування***
Вид використання	***для утримання, обслуговування та експлуатації скверу***

3. Обґрунтування прийняття рішення

На клопотання зацікавленої особи відповідно до ст. 9, 123 Земельного кодексу України та Порядку набуття прав на землю із земель комунальної власності у місті Києві, затвердженого рішенням Київради від 20.04.2017 № 241/2463, Департаментом земельних ресурсів виконавчого органу Київської міської ради (Київської міської державної адміністрації) розроблено проект рішення Київської міської ради.

4. Мета прийняття рішення.

Метою прийняття рішення є забезпечення реалізації встановленого Земельним кодексом України права особи на оформлення права користування (власності) на землю.

5. Особливі характеристики ділянки.

Наявність будівель і споруд на ділянці:

Вільна від капітальної забудови

Інші особливості:

Земельна ділянка комунальної власності територіальної громади м. Києва. Київською міською радою прийнято рішення від 10.11.2016 № 351/1355 «Про надання статусу скверу земельній ділянці на вул. Микільсько-Слобідській, навпроти просп. Броварського, 15 у Дніпровському районі м. Києва».

6. Стан нормативно-правової бази у даній сфері правового регулювання.

Загальні засади та порядок отримання дозволу на розроблення документації із землеустрою визначено ст. 9, 123 Земельного кодексу України.

7. Фінансово-економічне обґрунтування.

Реалізація рішення не потребує додаткових витрат міського бюджету.

8. Прогноз соціально-економічних та інших наслідків прийняття рішення.

Наслідками прийняття розробленого проекту рішення стане:

- реалізація зацікавленою особою своїх прав щодо використання земельної ділянки;

Доповідач: директор Департаменту земельних ресурсів П.Оленич

директор Департаменту
земельних ресурсів **П.Оленич**

Додаток
до рішення Київської міської ради
від _____ № _____

План-схема
до згоди на розроблення проекту землеустрою щодо відведення земельної ділянки

клопотання **- від 06.08.2018 № К-35290**

код земельної ділянки **- 66:178:0114к**

юридична/фізична особа **- Київське комунальне об'єднання зеленого будівництва та експлуатації зелених насаджень міста "Київзеленбуд"**

адреса земельної ділянки **- м. Київ, р-н Дніпровський, вул. Микільсько-Слобідська**

вид землекористування **- постійне користування**

вид використання земельної ділянки **- для утримання, обслуговування та експлуатації скверу**

орієнтовний розмір **- 0,71 га**

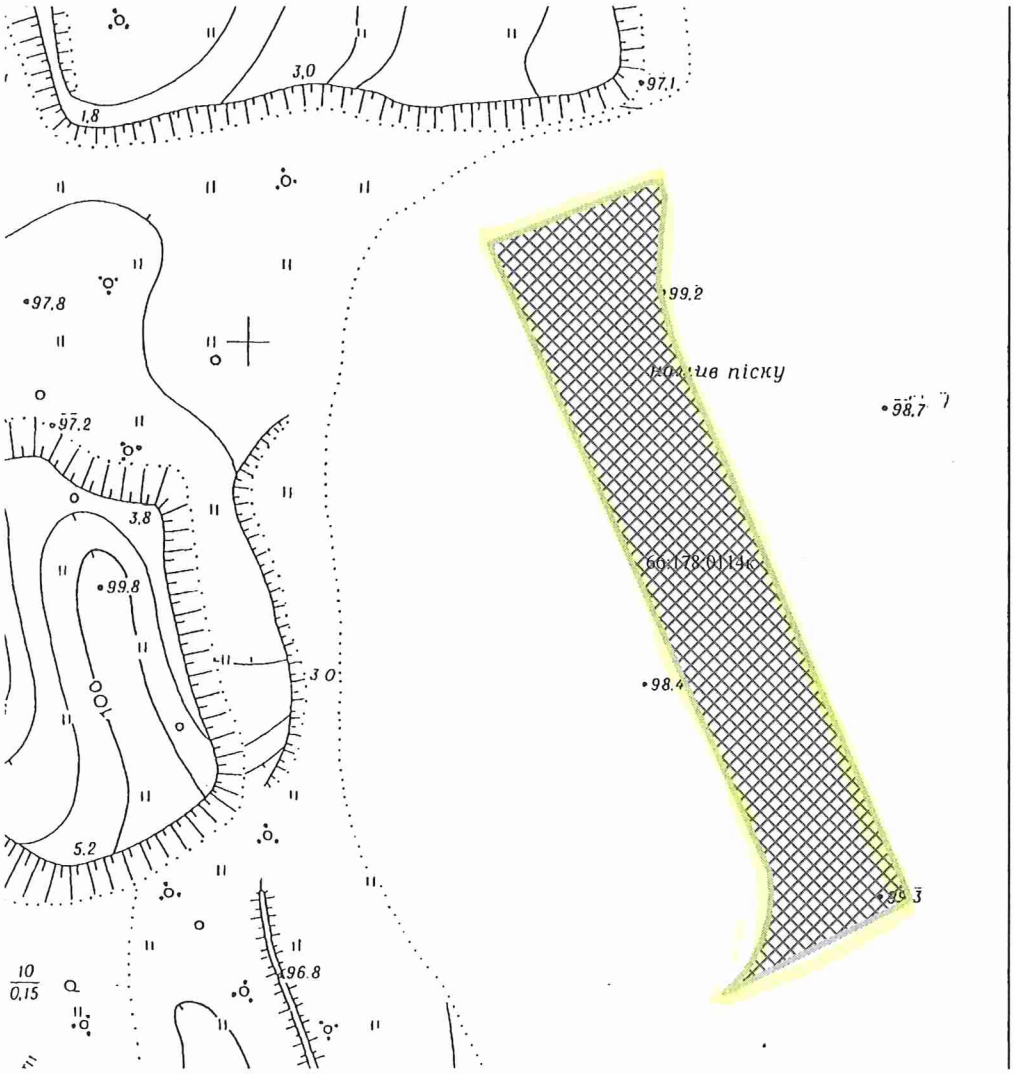

Київський міський голова В.Кличко

31.

08/231-3287/ПР
04.10.2018

КИЇВСЬКА МІСЬКА РАДА

VI сесія VIII скликання

РІШЕННЯ

_____№_____

Про надання дозволу на розроблення проекту землеустрою щодо відведення земельної ділянки Київському комунальному об'єднанню зеленого будівництва та експлуатації зелених насаджень міста "Київзеленбуд" на вул. Мілютенка у Деснянському районі м. Києва для утримання та благоустрою зелених зон і зелених насаджень та обслуговування озелененої території

Київська міська рада
Департамент земельних ресурсів
Код земельної ділянки
62:029:0029

Проект рішення (екз.1)
ПР-17772
до справи
К-35242

2 347015 077725

Розглянувши клопотання про надання дозволу на розроблення проекту землеустрою щодо відведення земельної ділянки Київському комунальному об'єднанню зеленого будівництва та експлуатації зелених насаджень міста "Київзеленбуд" на вул. Мілютенка у Деснянському районі м. Києва та додані документи, керуючись статтями 9, 123 Земельного кодексу України, Законом України „Про внесення змін до деяких законодавчих актів України щодо розмежування земель державної та комунальної власності", пунктом 34 частини 1 статті 26 Закону України „Про місцеве самоврядування в Україні", Київська міська рада

ВИРІШИЛА:

1. Надати дозвіл на розроблення проекту землеустрою щодо відведення земельної ділянки Київському комунальному об'єднанню зеленого будівництва та експлуатації зелених насаджень міста "Київзеленбуд" на вул. Мілютенка у Деснянському районі м. Києва орієнтовною площею 2,69 га (земельна ділянка комунальної власності територіальної громади міста Києва) в постійне користування для утримання та благоустрою зелених зон і зелених насаджень та обслуговування озелененої території згідно з план-схемою (додаток до рішення) (К-35242).

2. Контроль за виконанням цього рішення покласти на постійну комісію Київської міської ради з питань містобудування, архітектури та землекористування.

Київський міський голова В.Кличко

ПОДАННЯ:

Заступник голови Київської
міської державної адміністрації — О.Спасибко

Директор Департаменту земельних ресурсів
виконавчого органу Київської міської ради
(Київської міської державної адміністрації) — П.Оленич

В.о. начальника відділу правового забезпечення
юридичного управління Департаменту земельних
ресурсів виконавчого органу Київської міської ради
(Київської міської державної адміністрації) — М. Дегтяренко

ПОГОДЖЕНО:

Постійна комісія Київської міської ради
з питань містобудування, архітектури та
землекористування

Голова комісії — О.Міщенко

Секретар комісії — І.Картавий

Начальник управління
правового забезпечення діяльності
Київської міської ради — В.Слончак

Постійна комісія Київської міської ради
з питань екологічної політики

Голова — К.Яловий

Секретар — О.Новіков

ПОЯСНЮВАЛЬНА ЗАПИСКА

№ ПЗ-33040/2 від 06.09.2018

до проекту рішення Київської міської ради:

Про надання дозволу на розроблення проекту землеустрою щодо відведення земельної ділянки Київському комунальному об'єднанню зеленого будівництва та експлуатації зелених насаджень міста "Київзеленбуд" на вул. Мілютенка у Деснянському районі м. Києва для утримання та благоустрою зелених зон і зелених насаджень та обслуговування озелененої території

До справи
№ К-35242

2 347017 811488

1. Юридична особа:

Назва	***Київське комунальне об'єднання зеленого будівництва та експлуатації зелених насаджень міста "Київзеленбуд"***
Перелік засновників (учасників) юридичної особи	***КИЇВСЬКА МІСЬКА ДЕРЖАВНА АДМІНІСТРАЦІЯ*** ***Код ЄДРПОУ засновника: 00022527*** ***Адреса засновника: 01044, м.Київ, Шевченківський район, вул. Хрещатик, 36*** ***Керівник та інші особи, які можуть вчиняти дії від імені юридичної особи:*** ***БЄЛОУСОВА НАТАЛІЯ МИКОЛАЇВНА - керівник з 27.04.2018 (виконуюча обов'язки)***
Кінцевий бенефіціарний власник (контролер)	***відсутній***
Клопотання	***від 02.08.2018 № К-35242***

2. Відомості про земельну ділянку (кадастровий № 8000000000:62:029:0029к)

Місце розташування (адреса)	***м. Київ, р-н Деснянський, вул. Мілютенка***
Площа	***2,69 га***
Вид та термін користування	***Постійне користування***
Вид використання	***для утримання та благоустрою зелених зон і зелених насаджень та обслуговування озелененої території***

3. Обґрунтування прийняття рішення

На клопотання зацікавленої особи відповідно до ст. 9, 123 Земельного кодексу України та Порядку набуття прав на землю із земель комунальної власності у місті Києві, затвердженого рішенням Київради від 20.04.2017 № 241/2463, Департаментом земельних ресурсів виконавчого органу Київської міської ради (Київської міської державної адміністрації) розроблено проект рішення Київської міської ради.

4. Мета прийняття рішення.

Метою прийняття рішення є забезпечення реалізації встановленого Земельним кодексом України права особи на оформлення права користування (власності) на землю.

5. Особливі характеристики ділянки.

Наявність будівель і споруд на ділянці:

Вільна від капітальної забудови

Інші особливості:

Земельна ділянка входить до озеленених територій загального користування відповідно до Програми комплексного розвитку зеленої зони м. Києва до 2010 р. та концепції формування зелених насаджень в центральній частині міста, яку затверджено рішенням Київської міської ради від 19.07.2005 № 806/3381, площа по Програмі складає 2,74 га.

Клопотання К-35242 подано Київським комунальним об'єднанням зеленого будівництва та експлуатації зелених насаджень міста "Київзеленбуд" на площу 2,69 га з урахуванням частини ділянки під нерухомим майном.

Рішенням Київради від 17.04.2018 № 470/4534 комунальному підприємству по утриманню зелених насаджень Деснянського району м.Києва надано дозвіл на розроблення проекту землеустрою щодо відведення земельної ділянки на вул. Мілютенка та вул. Шолом-Алейхема у Деснянському районі м. Києва для утримання та благоустрою зелених зон і зелених насаджень та обслуговування території парку (К-29420).

Відповідно до Генерального плану міста, затвердженого рішенням Київради від 28.03.2002 № 370/1804, територія за функціональним призначенням належить до території зелених насаджень загального користування (витяг з містобудівного кадастру Києва від 16.08.2018 № 7194/0/12-53/12-03-18).

Відводиться із земель комунальної власності територіальної громади міста Києва.

Відповідно до детального плану території в межах вулиць Мілютенка, Шолом-Алейхема, Братиславської та Лісового проспекту у Деснянському районі м.Києва, затвердженого рішенням Київради від 28.07.2016 № 910/910, за функціональним призначенням земельна ділянка належить до території зелених насаджень загального користування.

З метою недопущення не раціонального використання бюджетних коштів доцільно визначитись по одному із заявників.

6. Стан нормативно-правової бази у даній сфері правового регулювання.

Загальні засади та порядок отримання дозволу на розроблення документації із землеустрою визначено ст. 9, 123 Земельного кодексу України.

7. Фінансово-економічне обґрунтування.

Реалізація рішення не потребує додаткових витрат міського бюджету.

8. Прогноз соціально-економічних та інших наслідків прийняття рішення.

Наслідками прийняття розробленого проекту рішення стане:

- реалізація зацікавленою особою своїх прав щодо використання земельної ділянки;

Доповідач: директор Департаменту земельних ресурсів П.Оленич

директор Департаменту
земельних ресурсів **П.Оленич**

Додаток
до рішення Київської міської ради
від _____ № _____

План-схема
до згоди на розроблення проекту землеустрою щодо відведення земельної ділянки

клопотання	**- від 02.08.2018 № К-35242**
код земельної ділянки	**- 62:029:0029к**
юридична/фізична особа	**- Київське комунальне об'єднання зеленого будівництва та експлуатації зелених насаджень міста "Київзеленбуд"**
адреса земельної ділянки	**- м. Київ, р-н Деснянський, вул. Мілютенка**
вид землекористування	**- постійне користування**
вид використання земельної ділянки	**- для утримання та благоустрою зелених зон і зелених насаджень та обслуговування озелененої території**
орієнтовний розмір	**- 2,69 га**

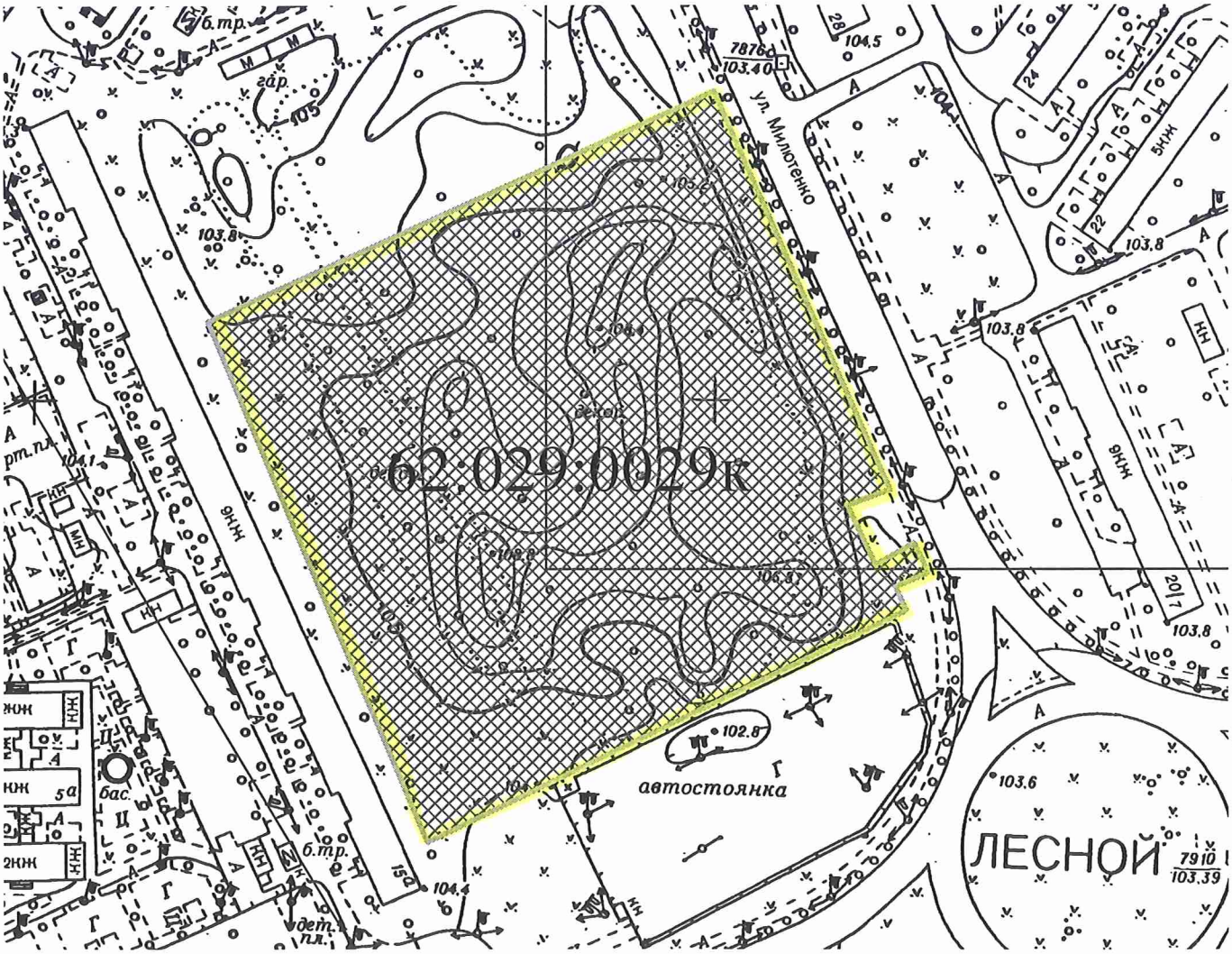

Київський міський голова В.Кличко

32.

08/231-3288/ПР
04.10.2018

КИЇВСЬКА МІСЬКА РАДА

VI сесія VIII скликання

РІШЕННЯ

_____№_____

Про надання дозволу на розроблення проекту землеустрою щодо відведення земельної ділянки Київському комунальному об'єднанню зеленого будівництва та експлуатації зелених насаджень міста "Київзеленбуд" на вул. Миколи Закревського, 5 у Деснянському районі м.Києва для утримання та благоустрою зелених зон і зелених насаджень та обслуговування скверу

Київська міська рада
Департамент земельних ресурсів
Код земельної ділянки

62:004:0136

Проект рішення (екз.1)
ПР-17776
до справи
К-35540

2 347015 077763

Розглянувши клопотання про надання дозволу на розроблення проекту землеустрою щодо відведення земельної ділянки Київському комунальному об'єднанню зеленого будівництва та експлуатації зелених насаджень міста "Київзеленбуд" на вул. Миколи Закревського, 5 у Деснянському районі м.Києва та додані документи, керуючись статтями 9, 123 Земельного кодексу України, Законом України „Про внесення змін до деяких законодавчих актів України щодо розмежування земель державної та комунальної власності", пунктом 34 частини 1 статті 26 Закону України „Про місцеве самоврядування в Україні", Київська міська рада

ВИРІШИЛА:

1. Надати дозвіл на розроблення проекту землеустрою щодо відведення земельної ділянки Київському комунальному об'єднанню зеленого будівництва та експлуатації зелених насаджень міста "Київзеленбуд" на вул. Миколи Закревського, 5 у Деснянському районі м.Києва орієнтовною площею 0,49 га (земельна ділянка комунальної власності територіальної громади міста Києва) в постійне користування для утримання та благоустрою зелених зон і зелених насаджень та обслуговування скверу згідно з план-схемою (додаток до рішення) (К-35540).

2. Контроль за виконанням цього рішення покласти на постійну комісію Київської міської ради з питань містобудування, архітектури та землекористування.

Київський міський голова В.Кличко

ПОДАННЯ:

Заступник голови Київської
міської державної адміністрації О.Спасибко

Директор Департаменту земельних ресурсів
виконавчого органу Київської міської ради
(Київської міської державної адміністрації) П.Оленич

В.о. начальника відділу правового забезпечення
юридичного управління Департаменту земельних
ресурсів виконавчого органу Київської міської ради
(Київської міської державної адміністрації) М. Дегтяренко

ПОГОДЖЕНО:

Постійна комісія Київської міської ради
з питань містобудування, архітектури та
землекористування

Голова комісії О.Міщенко

Секретар комісії І.Картавий

Начальник управління
правового забезпечення діяльності
Київської міської ради В.Слончак

Постійна комісія Київської міської ради
з питань екологічної політики

Голова К.Яловий

Секретар О.Новіков

ПОЯСНЮВАЛЬНА ЗАПИСКА

№ ПЗ-33418 від 11.09.2018

до проекту рішення Київської міської ради:

Про надання дозволу на розроблення проекту землеустрою щодо відведення земельної ділянки Київському комунальному об'єднанню зеленого будівництва та експлуатації зелених насаджень міста "Київзеленбуд" на вул. Миколи Закревського, 5 у Деснянському районі м.Києва для утримання та благоустрою зелених зон і зелених насаджень та обслуговування скверу

До справи
№ К-35540

2 347018 334184

1. Юридична особа:

Назва	***Київське комунальне об'єднання зеленого будівництва та експлуатації зелених насаджень міста "Київзеленбуд"***
Перелік засновників (учасників) юридичної особи	***КИЇВСЬКА МІСЬКА ДЕРЖАВНА АДМІНІСТРАЦІЯ*** ***Код ЄДРПОУ засновника: 00022527*** ***Адреса засновника: 01044, м.Київ, вул. Хрещатик, 36*** ***Керівник та інші особи, які можуть вчиняти дії від імені юридичної особи:*** ***БЄЛОУСОВА НАТАЛІЯ МИКОЛАЇВНА - керівник з 27.04.2018 (виконуюча обов'язки)***
Кінцевий бенефіціарний власник (контролер)	***Відсутній***
Клопотання	***від 21.08.2018 № К-35540***

2. Відомості про земельну ділянку (кадастровий № 8000000000:62:004:0136к)

Місце розташування (адреса)	***м. Київ, р-н Деснянський, на вул.Миколи Закревського, 5 у Деснянському районі м.Києва***
Площа	***0,49 га***
Вид та термін користування	***Постійне користування***
Вид використання	***для утримання та благоустрою зелених зон і зелених насаджень та обслуговування скверу***

3. Обґрунтування прийняття рішення

На клопотання зацікавленої особи відповідно до ст. 9, 123 Земельного кодексу України та Порядку набуття прав на землю із земель комунальної власності у місті Києві, затвердженого рішенням Київради від 20.04.2017 № 241/2463, Департаментом земельних ресурсів виконавчого органу Київської міської ради (Київської міської державної адміністрації) розроблено проект рішення Київської міської ради.

4. Мета прийняття рішення.

Метою прийняття рішення є забезпечення реалізації встановленого Земельним кодексом України права особи на оформлення права користування (власності) на землю.

5. Особливі характеристики ділянки.

Наявність будівель і споруд на ділянці:

Вільна від капітальної забудови

Інші особливості:

Земельна ділянка вільна від забудови. Земельна ділянка комунальної власності територіальної громади міста Києва.
Рішенням Київради від 28.11.2017 № 541/3548 зазначеній земельній ділянці площею 0,49 га надано статус скверу та внесено зміни до Програми розвитку зеленої зони м. Києва до 2010 року та концепції формування зелених насаджень в центральній частині міста, затверджених рішенням Київради від 19.07.2005 № 806/3381, включивши до переліку озеленених територій загального користування міста Києва, що відповідають типологічним ознакам та планувальним вимогам (таблиця № 2), земельну ділянку на вул. Миколи Закревського, 5 у Деснянському районі м. Києва. Межі земельної ділянки змінено, в зв'язку з виключенням ділянки під об'єктом нерухомого майна.
Земельна ділянка в міському земельному кадастрі обліковується за ДКП "Житлоремфонд" Відповідно до Генерального плану м. Києва до 2020 року, земельна ділянка за функціональним призначенням належить до територій багатоповерхової житлової забудови (витяг з містобудівного кадастру від 06.09.2018 № 8016/0/12-53/12-03-18). Детальний план території відсутній.

6. Стан нормативно-правової бази у даній сфері правового регулювання.

Загальні засади та порядок отримання дозволу на розроблення документації із землеустрою визначено ст. 9, 123 Земельного кодексу України.

7. Фінансово-економічне обґрунтування.

Реалізація рішення не потребує додаткових витрат міського бюджету.

8. Прогноз соціально-економічних та інших наслідків прийняття рішення.

Наслідками прийняття розробленого проекту рішення стане:
- реалізація зацікавленою особою своїх прав щодо використання земельної ділянки;

Доповідач: директор Департаменту земельних ресурсів П.Оленич

директор Департаменту
земельних ресурсів **П.Оленич**

Додаток
до рішення Київської міської ради
від _____ № _____

План-схема
до згоди на розроблення проекту землеустрою щодо відведення земельної ділянки

клопотання **- від 21.08.2018 № К-35540**

код земельної ділянки **- 62:004:0136к**

юридична/фізична особа **- Київське комунальне об'єднання зеленого будівництва та експлуатації зелених насаджень міста "Київзеленбуд"**

адреса земельної ділянки **- м. Київ, р-н Деснянський, на вул.Миколи Закревського, 5 у Деснянському районі м.Києва**

вид землекористування **- постійне користування**

вид використання земельної ділянки **- для утримання та благоустрою зелених зон і зелених насаджень та обслуговування скверу**

орієнтовний розмір **- 0,49 га**

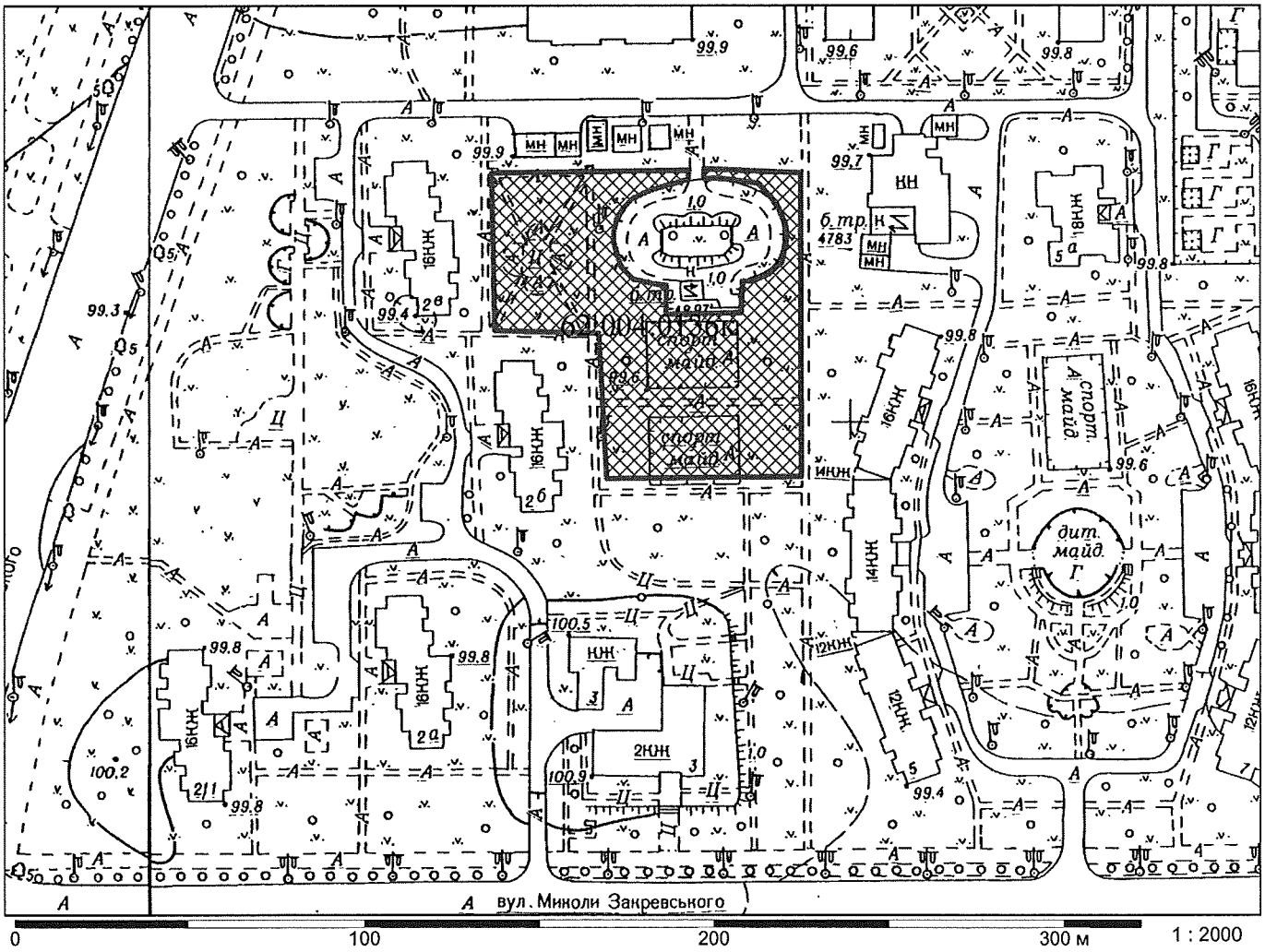

Київський міський голова В.Кличко

33.

08/231-3289/ПР
04.10.2018

КИЇВСЬКА МІСЬКА РАДА

VI сесія VIII скликання

РІШЕННЯ

_____№_____

Про надання дозволу на розроблення проекту землеустрою щодо відведення земельної ділянки Київському комунальному об'єднанню зеленого будівництва та експлуатації зелених насаджень міста "Київзеленбуд" на вул. Космонавта Волкова, 12 у Деснянському районі м.Києва для утримання та благоустрою зелених зон і зелених насаджень та обслуговування скверу

Київська міська рада
Департамент земельних ресурсів
Код земельної ділянки
62:026:0099

Проект рішення (екз.1)
ПР-17775
до справи
К-35549

2 347015 077756

Розглянувши клопотання про надання дозволу на розроблення проекту землеустрою щодо відведення земельної ділянки Київському комунальному об'єднанню зеленого будівництва та експлуатації зелених насаджень міста "Київзеленбуд" на вул. Космонавта Волкова, 12 у Деснянському районі м.Києва та додані документи, керуючись статтями 9, 123 Земельного кодексу України, Законом України „Про внесення змін до деяких законодавчих актів України щодо розмежування земель державної та комунальної власності", пунктом 34 частини 1 статті 26 Закону України „Про місцеве самоврядування в Україні", Київська міська рада

ВИРІШИЛА:

1. Надати дозвіл на розроблення проекту землеустрою щодо відведення земельної ділянки Київському комунальному об'єднанню зеленого будівництва та експлуатації зелених насаджень міста "Київзеленбуд" на вул. Космонавта Волкова, 12 у Деснянському районі м.Києва орієнтовною площею 0,51 га (земельна ділянка комунальної власності територіальної громади міста Києва) в постійне користування для утримання та благоустрою зелених зон і зелених насаджень та обслуговування скверу згідно з план-схемою (додаток до рішення) (К-35549).

2. Контроль за виконанням цього рішення покласти на постійну комісію Київської міської ради з питань містобудування, архітектури та землекористування.

Київський міський голова В.Кличко

ПОДАННЯ:

Заступник голови Київської
міської державної адміністрації О.Спасибко

Директор Департаменту земельних ресурсів
виконавчого органу Київської міської ради
(Київської міської державної адміністрації) П.Оленич

В.о. начальника відділу правового забезпечення
юридичного управління Департаменту земельних
ресурсів виконавчого органу Київської міської ради
(Київської міської державної адміністрації) М. Дегтяренко

ПОГОДЖЕНО:

Постійна комісія Київської міської ради
з питань містобудування, архітектури та
землекористування

Голова комісії О.Міщенко

Секретар комісії І.Картавий

Начальник управління
правового забезпечення діяльності
Київської міської ради В.Слончак

Постійна комісія Київської міської ради
з питань екологічної політики

Голова К.Яловий

Секретар О.Новіков

ПОЯСНЮВАЛЬНА ЗАПИСКА

№ ПЗ-33411 від 11.09.2018

до проекту рішення Київської міської ради:

Про надання дозволу на розроблення проекту землеустрою щодо відведення земельної ділянки Київському комунальному об'єднанню зеленого будівництва та експлуатації зелених насаджень міста "Київзеленбуд" на вул. Космонавта Волкова, 12 у Деснянському районі м.Києва для утримання та благоустрою зелених зон і зелених насаджень та обслуговування скверу

До справи
№ К-35549

2 347018 334115

1. Юридична особа:

Назва	***Київське комунальне об'єднання зеленого будівництва та експлуатації зелених насаджень міста "Київзеленбуд"***
Перелік засновників (учасників) юридичної особи	***КИЇВСЬКА МІСЬКА ДЕРЖАВНА АДМІНІСТРАЦІЯ*** ***Код ЄДРПОУ засновника: 00022527*** ***Адреса засновника: 01044, м.Київ, Шевченківський район, вул. Хрещатик, 36*** ***Керівник та інші особи, які можуть вчиняти дії від імені юридичної особи:*** ***БЄЛОУСОВА НАТАЛІЯ МИКОЛАЇВНА - керівник з 27.04.2018 (виконуюча обов'язки)***
Кінцевий бенефіціарний власник (контролер)	***Відсутній***
Клопотання	***від 21.08.2018 № К-35549***

2. Відомості про земельну ділянку (кадастровий № 8000000000:62:026:0099к)

Місце розташування (адреса)	***м. Київ, р-н Деснянський, на вул.Космонавта Волкова, 12***
Площа	***0,51 га***
Вид та термін користування	***Постійне користування***
Вид використання	***для утримання та благоустрою зелених зон і зелених насаджень та обслуговування скверу***

3. Обґрунтування прийняття рішення

На клопотання зацікавленої особи відповідно до ст. 9, 123 Земельного кодексу України та Порядку набуття прав на землю із земель комунальної власності у місті Києві, затвердженого рішенням Київради від 20.04.2017 № 241/2463, Департаментом земельних ресурсів виконавчого органу Київської міської ради (Київської міської державної адміністрації) розроблено проект рішення Київської міської ради.

4. Мета прийняття рішення.

Метою прийняття рішення є забезпечення реалізації встановленого Земельним кодексом України права особи на оформлення права користування (власності) на землю.

5. Особливі характеристики ділянки.

Наявність будівель і споруд на ділянці:

Вільна від капітальної забудови

Інші особливості:

Рішенням Київради від 28.11.2017 № 535/3542 зазначеній земельній ділянці площею 0,62 га надано статус скверу та внесено зміни до Програми розвитку зеленої зони м. Києва до 2010 року та концепції формування зелених насаджень в центральній частині міста, затверджених рішенням Київради від 19.07.2005 № 806/3381, включивши до переліку озеленених територій загального користування міста Києва, що відповідають типологічним ознакам та планувальним вимогам (таблиця № 2), земельну ділянку на вул. Космонавта Волкова, 12 у Деснянському районі м. Києва. Межі земельної ділянки змінено, в зв'язку з виключенням ділянки під об'єктом нерухомого майна, та площа земельної ділянки становить 0,51 га.
Рішенням Київради від 27.05.04 № 281-2/1491 земельна ділянка була передана Службі безпеки України в короткострокову оренду на 5 років для будівництва житлового будинку з підземною автостоянкою, договір оренди земельної ділянки від 06.10.2004 № 964, термін дії якого скінчився18.04.2010, документ скасовано.
Відповідно до Генерального плану м. Києва до 2020 року, земельна ділянка за функціональним призначенням належить до територій багатоповерхової житлової забудови та частково до вулиць та доріг (витяг з містобудівного кадастру від 06.09.2018 № 7998/0/12-53/12-03-18).
Детальний план території відсутній.

6. Стан нормативно-правової бази у даній сфері правового регулювання.

Загальні засади та порядок отримання дозволу на розроблення документації із землеустрою визначено ст. 9, 123 Земельного кодексу України.

7. Фінансово-економічне обґрунтування.

Реалізація рішення не потребує додаткових витрат міського бюджету.

8. Прогноз соціально-економічних та інших наслідків прийняття рішення.

Наслідками прийняття розробленого проекту рішення стане:
- реалізація зацікавленою особою своїх прав щодо використання земельної ділянки;

Доповідач: директор Департаменту земельних ресурсів П.Оленич

директор Департаменту
земельних ресурсів **П.Оленич**

Додаток
до рішення Київської міської ради
від _____ № _____

План-схема
до згоди на розроблення проекту землеустрою щодо відведення земельної ділянки

клопотання	**- від 21.08.2018 № К-35549**
код земельної ділянки	**- 62:026:0099к**
юридична/фізична особа	**- Київське комунальне об'єднання зеленого будівництва та експлуатації зелених насаджень міста "Київзеленбуд"**
адреса земельної ділянки	**- м. Київ, р-н Деснянський, на вул.Космонавта Волкова, 12**
вид землекористування	**- постійне користування**
вид використання земельної ділянки	**- для утримання та благоустрою зелених зон і зелених насаджень та обслуговування скверу**
орієнтовний розмір	**- 0,51 га**

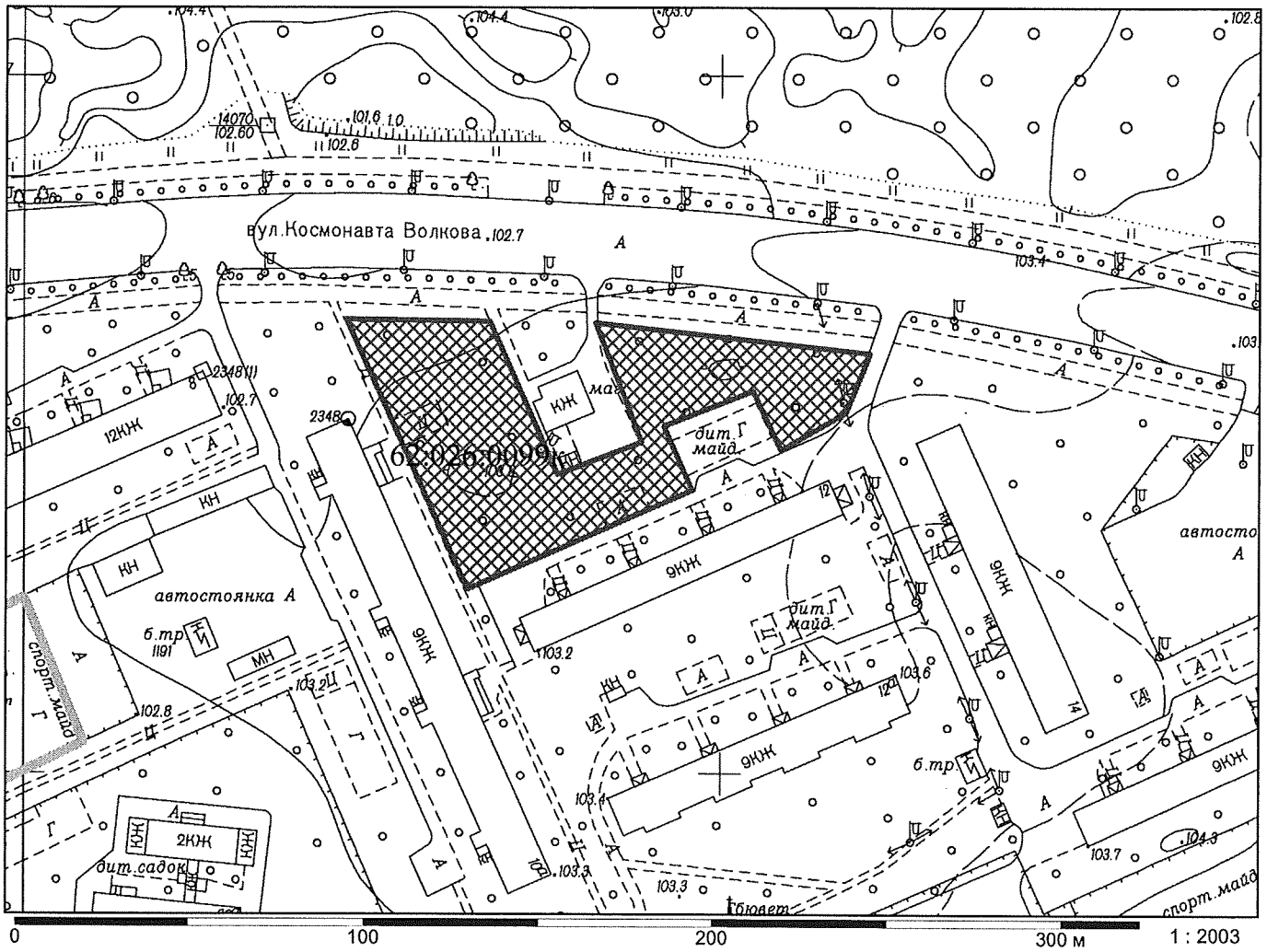

Київський міський голова В.Кличко

34

08/231-3290/ПР
04.10.2018

КИЇВСЬКА МІСЬКА РАДА

VI сесія VIII скликання

РІШЕННЯ

_____№_____

Про надання дозволу на розроблення проекту землеустрою щодо відведення земельної ділянки Київському комунальному об'єднанню зеленого будівництва та експлуатації зелених насаджень міста «Київзеленбуд» на вул. Євгена Сверстюка у Дніпровському районі м. Києва для утримання, обслуговування та експлуатації скверу

Київська міська рада
Департамент земельних ресурсів
Код земельної ділянки:
63:021:0080

Проект рішення (екз.1)
ПР-17795
до справи
К-35297

2 347015 077954

Розглянувши клопотання про надання дозволу на розроблення проекту землеустрою щодо відведення земельної ділянки Київському комунальному об'єднанню зеленого будівництва та експлуатації зелених насаджень міста «Київзеленбуд» на вул. Євгена Сверстюка у Дніпровському районі м. Києва та додані документи, керуючись статтями 9, 123 Земельного кодексу України, Законом України „Про внесення змін до деяких законодавчих актів України щодо розмежування земель державної та комунальної власності", пунктом 34 частини 1 статті 26 Закону України „Про місцеве самоврядування в Україні", Київська міська рада

ВИРІШИЛА:

1. Надати дозвіл на розроблення проекту землеустрою щодо відведення земельної ділянки Київському комунальному об'єднанню зеленого будівництва та експлуатації зелених насаджень міста «Київзеленбуд» на вул. Євгена Сверстюка у Дніпровському районі м. Києва орієнтовною площею 1,45 га (земельна ділянка комунальної власності територіальної громади міста Києва) в постійне користування для утримання, обслуговування та експлуатації скверу згідно з план-схемою (додаток до рішення) (К-35297).

2. Контроль за виконанням цього рішення покласти на постійну комісію Київської міської ради з питань містобудування, архітектури та землекористування.

Київський міський голова В.Кличко

ПОДАННЯ:

Заступник голови Київської
міської державної адміністрації — О.Спасибко

Директор Департаменту земельних ресурсів
виконавчого органу Київської міської ради
(Київської міської державної адміністрації) — П.Оленич

В.о. начальника відділу правового забезпечення
юридичного управління
Департаменту земельних ресурсів виконавчого органу
Київської міської ради (Київської міської державної
адміністрації) — М. Дегтяренко

ПОГОДЖЕНО:

Постійна комісія Київської міської ради
з питань містобудування, архітектури та
землекористування

Голова комісії — О.Міщенко

Секретар комісії — І.Картавий

Начальник управління
правового забезпечення діяльності
Київської міської ради — В.Слончак

Постійна комісія Київської міської ради
з питань екологічної політики

Голова — К. Яловий

Секретар — О. Новіков

ПОЯСНЮВАЛЬНА ЗАПИСКА

№ ПЗ-32871 від 09.08.2018

до проекту рішення Київської міської ради:

Про надання дозволу на розроблення проекту землеустрою щодо відведення земельної ділянки Київському комунальному об'єднанню зеленого будівництва та експлуатації зелених насаджень міста «Київзеленбуд» на вул. Євгена Сверстюка у Дніпровському районі м. Києва для утримання, обслуговування та експлуатації скверу

До справи
№ К-35297

2 347018 328718

1. Юридична особа:

Назва	***Київське комунальне об'єднання зеленого будівництва та експлуатації зелених насаджень міста "Київзеленбуд"***
Перелік засновників (учасників) юридичної особи	***КИЇВСЬКА МІСЬКА ДЕРЖАВНА АДМІНІСТРАЦІЯ*** ***Код ЄДРПОУ засновника: 00022527*** ***Адреса засновника: 01044, м.Київ, Шевченківський район, ВУЛИЦЯ ХРЕЩАТИК, будинок 36***
Кінцевий бенефіціарний власник (контролер)	-
Клопотання	***від 06.08.2018 № К-35297***

2. Відомості про земельну ділянку (кадастровий № 8000000000:63:021:0080к)

Місце розташування (адреса)	***м. Київ, р-н Дніпровський, вул. Євгена Сверстюка***
Площа	***1,45 га***
Вид та термін користування	***Постійне користування***
Вид використання	***для утримання, обслуговування та експлуатації скверу***

3. Обґрунтування прийняття рішення

На клопотання зацікавленої особи відповідно до ст. 9, 123 Земельного кодексу України та Порядку набуття прав на землю із земель комунальної власності у місті Києві, затвердженого рішенням Київради від 20.04.2017 № 241/2463, Департаментом земельних ресурсів виконавчого органу Київської міської ради (Київської міської державної адміністрації) розроблено проект рішення Київської міської ради.

4. Мета прийняття рішення.

Метою прийняття рішення є забезпечення реалізації встановленого Земельним кодексом України права особи на оформлення права користування (власності) на землю.

5. Особливі характеристики ділянки.

Наявність будівель і споруд на ділянці:

Вільна від капітальної забудови

Інші особливості:

Земельна ділянка входить до Програми розвитку зеленої зони м. Києва до 2010 року та концепції формування зелених насаджень в центральній частині міста, що відповідають типологічним ознакам та планувальним вимогам (04-27 Біля ст. м. «Лівобережна» – 2 га). Відповідно до рішення Київської міської ради від 14.07.2016 № 728/728 «Про затвердження детального плану території в межах просп. Возз'єднання, залізниці, просп. Броварського, Русанівського каналу у Дніпровському районі м. Києва» зазначена земельна ділянка відноситься до території зелених насаджень загального користування та частково до внутрішньомікрорайонних проїздів та автостоянки.

6. Стан нормативно-правової бази у даній сфері правового регулювання.

Загальні засади та порядок отримання дозволу на розроблення документації із землеустрою визначено ст. 9, 123 Земельного кодексу України.

7. Фінансово-економічне обґрунтування.

Реалізація рішення не потребує додаткових витрат міського бюджету.

8. Прогноз соціально-економічних та інших наслідків прийняття рішення.

Наслідками прийняття розробленого проекту рішення стане:

- реалізація зацікавленою особою своїх прав щодо використання земельної ділянки;

Доповідач: директор Департаменту земельних ресурсів П.Оленич

директор Департаменту
земельних ресурсів **П.Оленич**

Додаток
до рішення Київської міської ради
від _____ № _____

План-схема
до згоди на розроблення проекту землеустрою щодо відведення земельної ділянки

клопотання	**- від 06.08.2018 № К-35297**
код земельної ділянки	**- 63:021:0080к**
юридична/фізична особа	**- Київське комунальне об'єднання зеленого будівництва та експлуатації зелених насаджень міста "Київзеленбуд"**
адреса земельної ділянки	**- м. Київ, р-н Дніпровський, вул. Євгена Сверстюка**
вид землекористування	**- постійне користування**
вид використання земельної ділянки	**- для утримання, обслуговування та експлуатації скверу**
орієнтовний розмір	**- 1,45 га**

Київський міський голова В.Кличко

35.

08/231-3291/ПР
04.10.2018

КИЇВСЬКА МІСЬКА РАДА

VI сесія VIII скликання

РІШЕННЯ

_____№_____

Про надання дозволу на розроблення проекту землеустрою щодо відведення земельної ділянки Київському комунальному об'єднанню зеленого будівництва та експлуатації зелених насаджень міста "Київзеленбуд" між вулицею Раїси Окіпної та проспектом Броварським у Дніпровському районі м. Києва для утримання скверу

Київська міська рада
Департамент земельних ресурсів
Код земельної ділянки:
63:013:0053

Проект рішення (екз.1)
ПР-17794
до справи
К-35600

2 347015 077947

Розглянувши клопотання про надання дозволу на розроблення проекту землеустрою щодо відведення земельної ділянки Київському комунальному об'єднанню зеленого будівництва та експлуатації зелених насаджень міста "Київзеленбуд" між вулицею Раїси Окіпної та проспектом Броварським у Дніпровському районі м. Києва та додані документи, керуючись статтями 9, 123 Земельного кодексу України, Законом України „Про внесення змін до деяких законодавчих актів України щодо розмежування земель державної та комунальної власності", пунктом 34 частини 1 статті 26 Закону України „Про місцеве самоврядування в Україні", Київська міська рада

ВИРІШИЛА:

1. Надати дозвіл на розроблення проекту землеустрою щодо відведення земельної ділянки Київському комунальному об'єднанню зеленого будівництва та експлуатації зелених насаджень міста "Київзеленбуд" між вулицею Раїси Окіпної та проспектом Броварським у Дніпровському районі м. Києва орієнтовною площею 0,70 га (земельна ділянка комунальної власності територіальної громади міста Києва) в постійне користування для утримання скверу згідно з план-схемою (додаток до рішення) (К-35600).

2. Контроль за виконанням цього рішення покласти на постійну комісію Київської міської ради з питань містобудування, архітектури та землекористування.

Київський міський голова В.Кличко

виготовлено за допомогою ПК "Кадастр" Оператор Єлісєєв Андрій Дмитрович

ПОДАННЯ:

Заступник голови Київської
міської державної адміністрації — О. Спасибко

Директор Департаменту земельних ресурсів
виконавчого органу Київської міської ради
(Київської міської державної адміністрації) — П. Оленич

В.о. начальника відділу правового забезпечення
юридичного управління Департаменту земельних
ресурсів виконавчого органу Київської міської ради
(Київської міської державної адміністрації) — М. Дегтяренко

ПОГОДЖЕНО:

Постійна комісія Київської міської ради
з питань містобудування, архітектури та
землекористування

Голова комісії — О. Міщенко

Секретар комісії — І. Картавий

Начальник управління
правового забезпечення діяльності
Київської міської ради — В. Слончак

Постійна комісія Київської міської ради
з питань екологічної політики

Голова — К. Яловий

Секретар — О. Новіков

ПОЯСНЮВАЛЬНА ЗАПИСКА

№ ПЗ-33574 від 17.09.2018

до проекту рішення Київської міської ради:

Про надання дозволу на розроблення проекту землеустрою щодо відведення земельної ділянки Київському комунальному об'єднанню зеленого будівництва та експлуатації зелених насаджень міста "Київзеленбуд" між вулицею Раїси Окіпної та проспектом Броварським у Дніпровському районі м. Києва для утримання скверу

До справи
№ К-35600

2 347018 335747

1. Юридична особа:

Назва	***Київське комунальне об'єднання зеленого будівництва та експлуатації зелених насаджень міста "Київзеленбуд"***
Перелік засновників (учасників) юридичної особи	***КИЇВСЬКА МІСЬКА ДЕРЖАВНА АДМІНІСТРАЦІЯ*** ***Код ЄДРПОУ засновника: 00022527*** ***Адреса засновника: 01044,*** ***м. Київ, Шевченківський р-н, вул. Хрещатик, 36***
Кінцевий бенефіціарний власник (контролер)	–
Клопотання	***від 22.08.2018 № К-35600***

2. Відомості про земельну ділянку (кадастровий № 8000000000:63:013:0053к)

Місце розташування (адреса)	***м. Київ, р-н Дніпровський, між вулицею Раїси Окіпної та проспектом Броварським***
Площа	***0,70 га***
Вид та термін користування	***Постійне користування***
Вид використання	***для утримання скверу***

3. Обґрунтування прийняття рішення

На клопотання зацікавленої особи відповідно до ст. 9, 123 Земельного кодексу України та Порядку набуття прав на землю із земель комунальної власності у місті Києві, затвердженого рішенням Київради від 20.04.2017 № 241/2463, Департаментом земельних ресурсів виконавчого органу Київської міської ради (Київської міської державної адміністрації) розроблено проект рішення Київської міської ради.

4. Мета прийняття рішення.

Метою прийняття рішення є забезпечення реалізації встановленого Земельним кодексом України права особи на оформлення права користування (власності) на землю.

5. Особливі характеристики ділянки.

Наявність будівель і споруд на ділянці:

Вільна від капітальної забудови , на ділянці ростуть дерева та зелені насадження.

Інші особливості:

Земельна ділянка комунальної власності територіальної громади міста Києва. Відповідно до рішення Київської міської ради від 15.02.2018 № 37/4101 «Про надання статусу скверу земельній ділянці, розташованій між вулицею Раїси Окіпної та проспектом Броварським у Дніпровському районі м. Києва (набережна р. Дніпро)» земельній ділянці надано статус скверу, внесено зміни до Програми комплексного розвитку зеленої зони міста Києва до 2010 року та концепції формування зелених насаджень в центральній частині міста та включено її до переліку озеленених територій загального користування м. Києва. Відповідно до Детального плану території затвердженого рішенням Київської міської ради від 14.07.2016 № 728/728 «Про затвердження детального плану території в межах просп. Возз'єднання, залізниці, просп. Броварського, Русанівського каналу у Дніпровському районі м. Києва» зазначена земельна ділянка відноситься до зелених насаджень загального користування та частково до об'єктів інженерної інфраструктури.

6. Стан нормативно-правової бази у даній сфері правового регулювання.

Загальні засади та порядок отримання дозволу на розроблення документації із землеустрою визначено ст. 9, 123 Земельного кодексу України.

7. Фінансово-економічне обґрунтування.

Реалізація рішення не потребує додаткових витрат міського бюджету.

8. Прогноз соціально-економічних та інших наслідків прийняття рішення.

Наслідками прийняття розробленого проекту рішення стане:

- реалізація зацікавленою особою своїх прав щодо використання земельної ділянки;

Доповідач: директор Департаменту земельних ресурсів П.Оленич

директор Департаменту
земельних ресурсів **П.Оленич**

Додаток
до рішення Київської міської ради
від _____ № _____

План-схема
до згоди на розроблення проекту землеустрою щодо відведення земельної ділянки

клопотання	**- від 22.08.2018 № К-35600**
код земельної ділянки	**- 63:013:0053к**
юридична/фізична особа	**- Київське комунальне об'єднання зеленого будівництва та експлуатації зелених насаджень міста "Київзеленбуд"**
адреса земельної ділянки	**- м. Київ, р-н Дніпровський, між вулицею Раїси Окіпної та проспектом Броварським**
вид землекористування	**- постійне користування**
вид використання земельної ділянки	**- для утримання скверу**
орієнтовний розмір	**- 0,70 га**

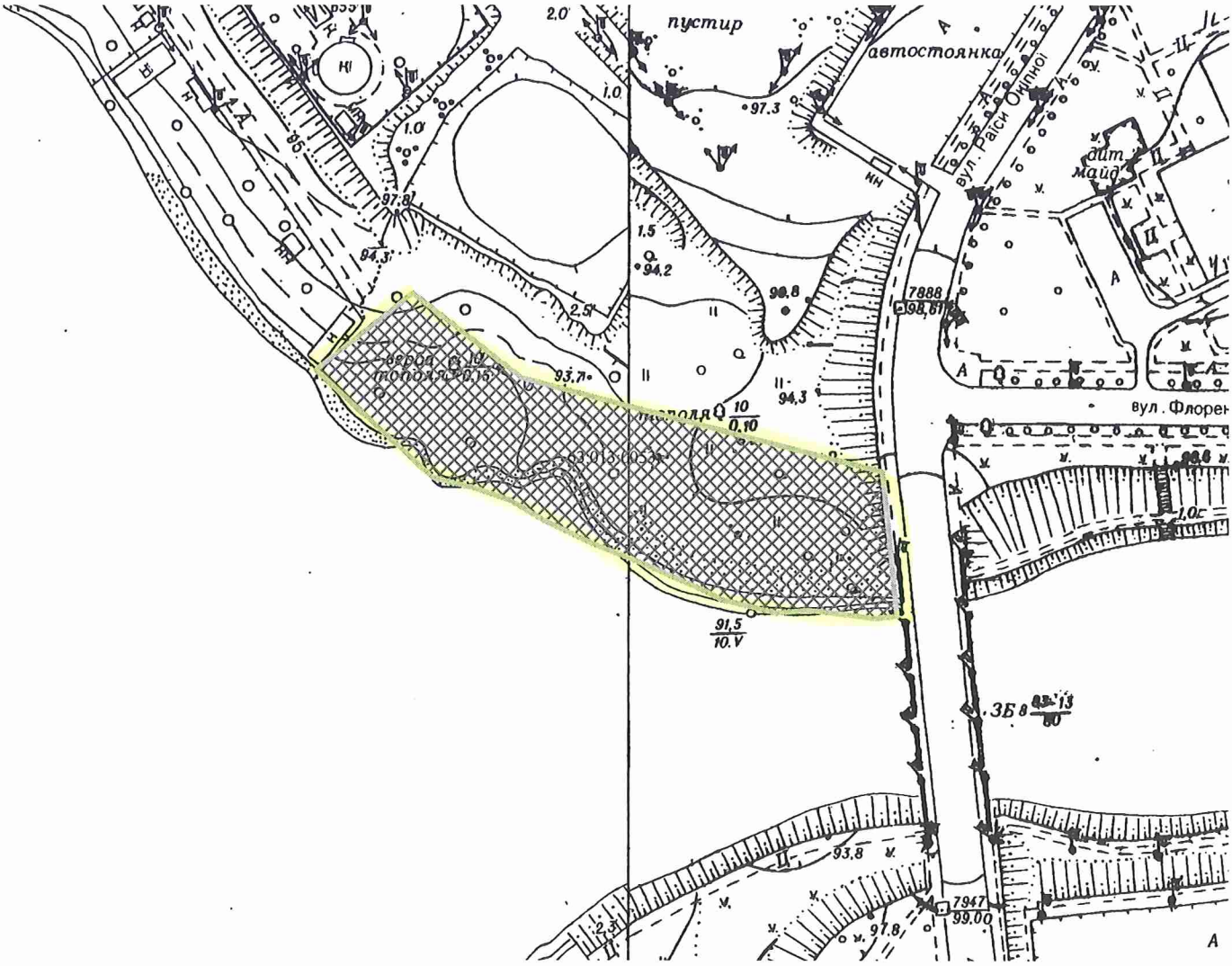

Київський міський голова В.Кличко

36

08/231-3292/ПР
04.10.2018

КИЇВСЬКА МІСЬКА РАДА

VI сесія VIII скликання

РІШЕННЯ

_____№_____

Про надання дозволу на розроблення проекту землеустрою щодо відведення земельної ділянки Київському комунальному об'єднанню зеленого будівництва та експлуатації зелених насаджень міста "Київзеленбуд" на вул. Олеся Гончара, 5-7 у Шевченківському районі м. Києва для утримання та експлуатації скверу

Київська міська рада
Департамент земельних ресурсів
Код земельної ділянки:
91:172:0015

Проект рішення (екз.1)
ПР-17796
до справи
К-35548

2 347015 077961

Розглянувши клопотання про надання дозволу на розроблення проекту землеустрою щодо відведення земельної ділянки Київському комунальному об'єднанню зеленого будівництва та експлуатації зелених насаджень міста "Київзеленбуд" на вул. Олеся Гончара, 5-7 у Шевченківському районі м. Києва та додані документи, керуючись статтями 9, 123 Земельного кодексу України, Законом України „Про внесення змін до деяких законодавчих актів України щодо розмежування земель державної та комунальної власності", пунктом 34 частини 1 статті 26 Закону України „Про місцеве самоврядування в Україні", Київська міська рада

ВИРІШИЛА:

1. Надати дозвіл на розроблення проекту землеустрою щодо відведення земельної ділянки Київському комунальному об'єднанню зеленого будівництва та експлуатації зелених насаджень міста "Київзеленбуд" на вул. Олеся Гончара, 5-7 у Шевченківському районі м. Києва орієнтовною площею 0,32 га (земельна ділянка комунальної власності територіальної громади міста Києва) в постійне користування для утримання та експлуатації скверу згідно з план-схемою (додаток до рішення) (К-35548).

2. Контроль за виконанням цього рішення покласти на постійну комісію Київської міської ради з питань містобудування, архітектури та землекористування.

Київський міський голова В.Кличко

ПОДАННЯ:

Заступник голови Київської міської державної адміністрації — О. Спасибко

Директор Департаменту земельних ресурсів виконавчого органу Київської міської ради (Київської міської державної адміністрації) — П. Оленич

В. о. начальника відділу правового забезпечення юридичного управління Департаменту земельних ресурсів виконавчого органу Київської міської ради (Київської міської державної адміністрації) — М. Дегтяренко

ПОГОДЖЕНО:

Постійна комісія Київської міської ради з питань містобудування, архітектури та землекористування

Голова — О. Міщенко

Секретар — І. Картавий

Постійна комісія Київської міської ради з питань екологічної політики

Голова — К. Яловий

Секретар — О. Новіков

Начальник управління правового забезпечення діяльності Київської міської ради — В. Слончак

ПОЯСНЮВАЛЬНА ЗАПИСКА

№ ПЗ-33590/1 від 14.09.2018

до проекту рішення Київської міської ради:

Про надання дозволу на розроблення проекту землеустрою щодо відведення земельної ділянки Київському комунальному об'єднанню зеленого будівництва та експлуатації зелених насаджень міста "Київзеленбуд" на вул. Олеся Гончара, 5-7 у Шевченківському районі м. Києва для утримання та експлуатації скверу

До справи
№ К-35548

2 347017 811891

1. Юридична особа:

Назва	***Київське комунальне об'єднання зеленого будівництва та експлуатації зелених насаджень міста "Київзеленбуд"***
Перелік засновників (учасників) юридичної особи	***КИЇВСЬКА МІСЬКА ДЕРЖАВНА АДМІНІСТРАЦІЯ. Код ЄДРПОУ засновника: 00022527 Адреса засновника: 01044, м.Київ, Шевченківський район, ВУЛИЦЯ ХРЕЩАТИК, будинок 36***
Кінцевий бенефіціарний власник (контролер)	***Відсутній***
Клопотання	***від 21.08.2018 № К-35548***

2. Відомості про земельну ділянку (кадастровий № 8000000000:91:172:0015к)

Місце розташування (адреса)	***м. Київ, р-н Шевченківський, вул. Олеся Гончара, 5-7***
Площа	***0,32 га***
Вид та термін користування	***Постійне користування***
Вид використання	***для утримання та експлуатації скверу***

3. Обґрунтування прийняття рішення

На клопотання зацікавленої особи відповідно до ст. 9, 123 Земельного кодексу України та Порядку набуття прав на землю із земель комунальної власності у місті Києві, затвердженого рішенням Київради від 20.04.2017 № 241/2463, Департаментом земельних ресурсів виконавчого органу Київської міської ради (Київської міської державної адміністрації) розроблено проект рішення Київської міської ради.

4. Мета прийняття рішення.

Метою прийняття рішення є забезпечення реалізації встановленого Земельним кодексом України права особи на оформлення права користування (власності) на землю.

5. Особливі характеристики ділянки.

Наявність будівель і споруд на ділянці:

Вільна від капітальної забудови

Інші особливості:

Земельна ділянка передбачена до відведення із земель комунальної власності територіальної громади міста Києва.
Конфігурація та площа земельної ділянки визначені згідно наданими КО «Київзеленбуд» матеріалами.
Земельна ділянка відповідно до Програми розвитку зеленої зони м. Києва входить до зеленої зони (сквер на вул. Олеся Гончара, 5-7 площею 0,26 га та частково сквер на О.Гончара, 1-3 площею 0,05 га).
ДПТ на вказану територію відсутній. Відповідно до Генерального плану м. Києва – території житлової середньо- та малоповерхової забудови, частково території громадських будівель та споруд та частково території вулиць та доріг.

6. Стан нормативно-правової бази у даній сфері правового регулювання.

Загальні засади та порядок отримання дозволу на розроблення документації із землеустрою визначено ст. 9, 123 Земельного кодексу України.

7. Фінансово-економічне обґрунтування.

Реалізація рішення не потребує додаткових витрат міського бюджету.

8. Прогноз соціально-економічних та інших наслідків прийняття рішення.

Наслідками прийняття розробленого проекту рішення стане:
- реалізація зацікавленою особою своїх прав щодо використання земельної ділянки;

Доповідач: директор Департаменту земельних ресурсів П.Оленич

директор Департаменту
земельних ресурсів **П.Оленич**

Додаток
до рішення Київської міської ради
від _____ № _____

План-схема
до згоди на розроблення проекту землеустрою щодо відведення земельної ділянки

клопотання	**- від 21.08.2018 № К-35548**
код земельної ділянки	**- 91:172:0015к**
юридична/фізична особа	**- Київське комунальне об'єднання зеленого будівництва та експлуатації зелених насаджень міста "Київзеленбуд"**
адреса земельної ділянки	**- м. Київ, р-н Шевченківський, вул. Олеся Гончара, 5-7**
вид землекористування	**- постійне користування**
вид використання земельної ділянки	**- для утримання та експлуатації скверу**
орієнтовний розмір	**- 0,32 га**

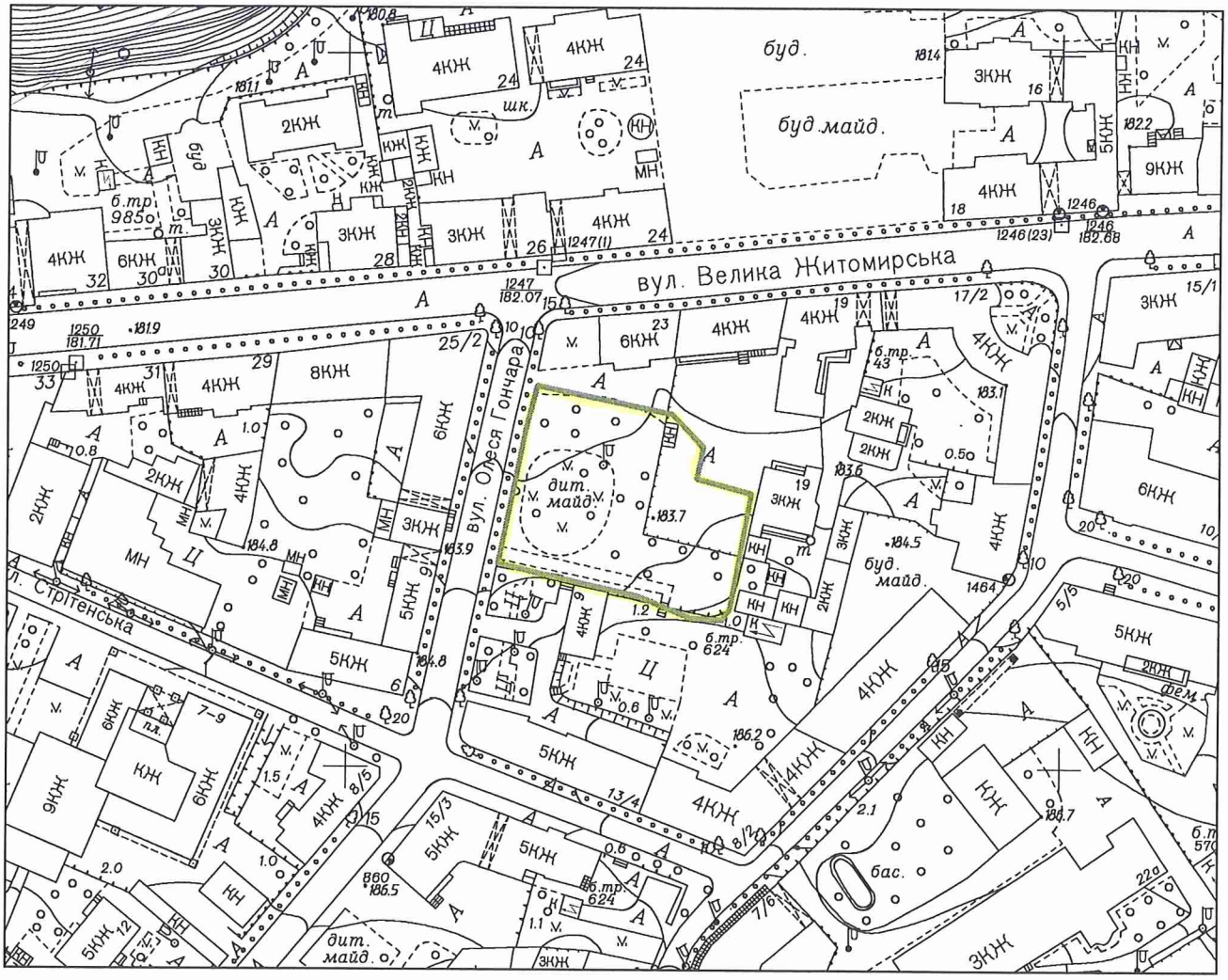

Київський міський голова В.Кличко

37.

08/231-3293/ПР
04.10.2018

КИЇВСЬКА МІСЬКА РАДА

VI сесія VIII скликання

РІШЕННЯ

_____№_____

Про надання дозволу на розроблення проекту землеустрою щодо відведення земельних ділянок Київському комунальному об'єднанню зеленого будівництва та експлуатації зелених насаджень міста "Київзеленбуд" на узвозі Кудрявському у Шевченківському районі м. Києва для утримання та експлуатації зелених насаджень

Київська міська рада
Департамент земельних ресурсів
Код земельної ділянки:

91:134:0030
91:134:0031
91:134:0033
91:134:0035

Проект рішення (екз.1)
ПР-17798
до справи
К-35607

2 347015 077985

Розглянувши клопотання про надання дозволу на розроблення проекту землеустрою щодо відведення земельних ділянок Київському комунальному об'єднанню зеленого будівництва та експлуатації зелених насаджень міста "Київзеленбуд" на узвозі Кудрявському у Шевченківському районі м. Києва та додані документи, керуючись статтями 9, 123 Земельного кодексу України, Законом України „Про внесення змін до деяких законодавчих актів України щодо розмежування земель державної та комунальної власності", пунктом 34 частини 1 статті 26 Закону України „Про місцеве самоврядування в Україні", Київська міська рада

ВИРІШИЛА:

1. Надати дозвіл на розроблення проекту землеустрою щодо відведення земельних ділянок Київському комунальному об'єднанню зеленого будівництва та експлуатації зелених насаджень міста "Київзеленбуд" на узвозі Кудрявському у Шевченківському районі м. Києва орієнтовними площами 0,55 га; 0,53 га; 0,42 га; 0,16 га (земельні ділянки комунальної власності територіальної громади міста Києва) в постійне користування для утримання та експлуатації зелених насаджень згідно з план-схемою (додаток до рішення) (К-35607).

2. Контроль за виконанням цього рішення покласти на постійну комісію Київської міської ради з питань містобудування, архітектури та землекористування.

Київський міський голова В.Кличко

виготовлено за допомогою ПК "Кадастр"

Оператор Найденко Лариса Іванівна

ПОДАННЯ:

Заступник голови Київської міської державної адміністрації — О. Спасибко

Директор Департаменту земельних ресурсів виконавчого органу Київської міської ради (Київської міської державної адміністрації) — П. Оленич

В. о. начальника відділу правового забезпечення юридичного управління Департаменту земельних ресурсів виконавчого органу Київської міської ради (Київської міської державної адміністрації) — М. Дегтяренко

ПОГОДЖЕНО:

Постійна комісія Київської міської ради з питань містобудування, архітектури та землекористування

Голова — О. Міщенко

Секретар — І. Картавий

Начальник управління правового забезпечення діяльності Київської міської ради — В. Слончак

Постійна комісія Київської міської ради з питань екологічної політики

Голова комісії — К.Яловий

Секретар — О.Новіков

ПОЯСНЮВАЛЬНА ЗАПИСКА

№ ПЗ-33487 від 13.09.2018

до проекту рішення Київської міської ради:

Про надання дозволу на розроблення проекту землеустрою щодо відведення земельних ділянок Київському комунальному об'єднанню зеленого будівництва та експлуатації зелених насаджень міста "Київзеленбуд" на узвозі Кудрявському у Шевченківському районі м. Києва для утримання та експлуатації зелених насаджень

До справи
№ К-35607

2 347018 334870

1. Юридична особа:

Назва	***Київське комунальне об'єднання зеленого будівництва та експлуатації зелених насаджень міста "Київзеленбуд"***
Перелік засновників (учасників) юридичної особи	***КИЇВСЬКА МІСЬКА ДЕРЖАВНА АДМІНІСТРАЦІЯ*** ***Код ЄДРПОУ засновника: 00022527*** ***Адреса засновника: 01044, м.Київ, Шевченківський район, ВУЛИЦЯ ХРЕЩАТИК, будинок 36***
Кінцевий бенефіціарний власник (контролер)	-
Клопотання	***від 22.08.2018 № К-35607***

2. Відомості про земельні ділянки (кадастрові №№ 8000000000:91:134:0030к; 8000000000:91:134:0031к; 8000000000:91:134:0033к; 8000000000:91:134:0035к)

Місце розташування (адреса)	***м. Київ, р-н Шевченківський, узвіз Кудрявський***
Площа	***0,55 га| 0,53 га| 0,42 га| 0,16 га***
Вид та термін користування	***Постійне користування***
Вид використання	***для утримання та експлуатації зелених насаджень***

3. Обґрунтування прийняття рішення

На клопотання зацікавленої особи відповідно до ст. 9, 123 Земельного кодексу України та Порядку набуття прав на землю із земель комунальної власності у місті Києві, затвердженого рішенням Київради від 20.04.2017 № 241/2463, Департаментом земельних ресурсів виконавчого органу Київської міської ради (Київської міської державної адміністрації) розроблено проект рішення Київської міської ради.

4. Мета прийняття рішення.

Метою прийняття рішення є забезпечення реалізації встановленого Земельним кодексом України права особи на оформлення права користування (власності) на землю.

5. Особливі характеристики ділянки.

Наявність будівель і споруд на ділянці:

Вільна від капітальної забудови

Інші особливості:

Земельні ділянки відводяться із земель комунальної власності територіальної громади міста Києва. Рішенням Київської міської ради від 19.07.2005 № 806/3381 земельна ділянка площею 4,2670 га включена до Програми розвитку зеленої зони м. Києва до 2010 року та концепції формування зелених насаджень в центральній частині міста" (що резервуються - 42, Кудрявський узвіз-пров. Косогірний. ДПТ на вказану територію відсутній. Відповідно до Генерального плану м. Києва - землі захисної зелені (існуючі).

6. Стан нормативно-правової бази у даній сфері правового регулювання.

Загальні засади та порядок отримання дозволу на розроблення документації із землеустрою визначено ст. 9, 123 Земельного кодексу України.

7. Фінансово-економічне обґрунтування.

Реалізація рішення не потребує додаткових витрат міського бюджету.

8. Прогноз соціально-економічних та інших наслідків прийняття рішення.

Наслідками прийняття розробленого проекту рішення стане:

- реалізація зацікавленою особою своїх прав щодо використання земельної ділянки;

Доповідач: директор Департаменту земельних ресурсів П.Оленич

директор Департаменту
земельних ресурсів **П.Оленич**

Додаток
до рішення Київської міської ради
від _____ № _____

План-схема
до згоди на розроблення проекту землеустрою щодо відведення земельної ділянки

клопотання - **від 22.08.2018 № К-35607**

код земельної ділянки - **91:134:0030к| 91:134:0031к| 91:134:0033к| 91:134:0035к**

юридична/фізична особа - **Київське комунальне об'єднання зеленого будівництва та експлуатації зелених насаджень міста "Київзеленбуд"**

адреса земельної ділянки - **м. Київ, р-н Шевченківський, узвіз Кудрявський**

вид землекористування - **постійне користування**

вид використання земельної ділянки - **для утримання та експлуатації зелених насаджень**

орієнтовний розмір - **0,55 га| 0,53 га| 0,42 га| 0,16 га**

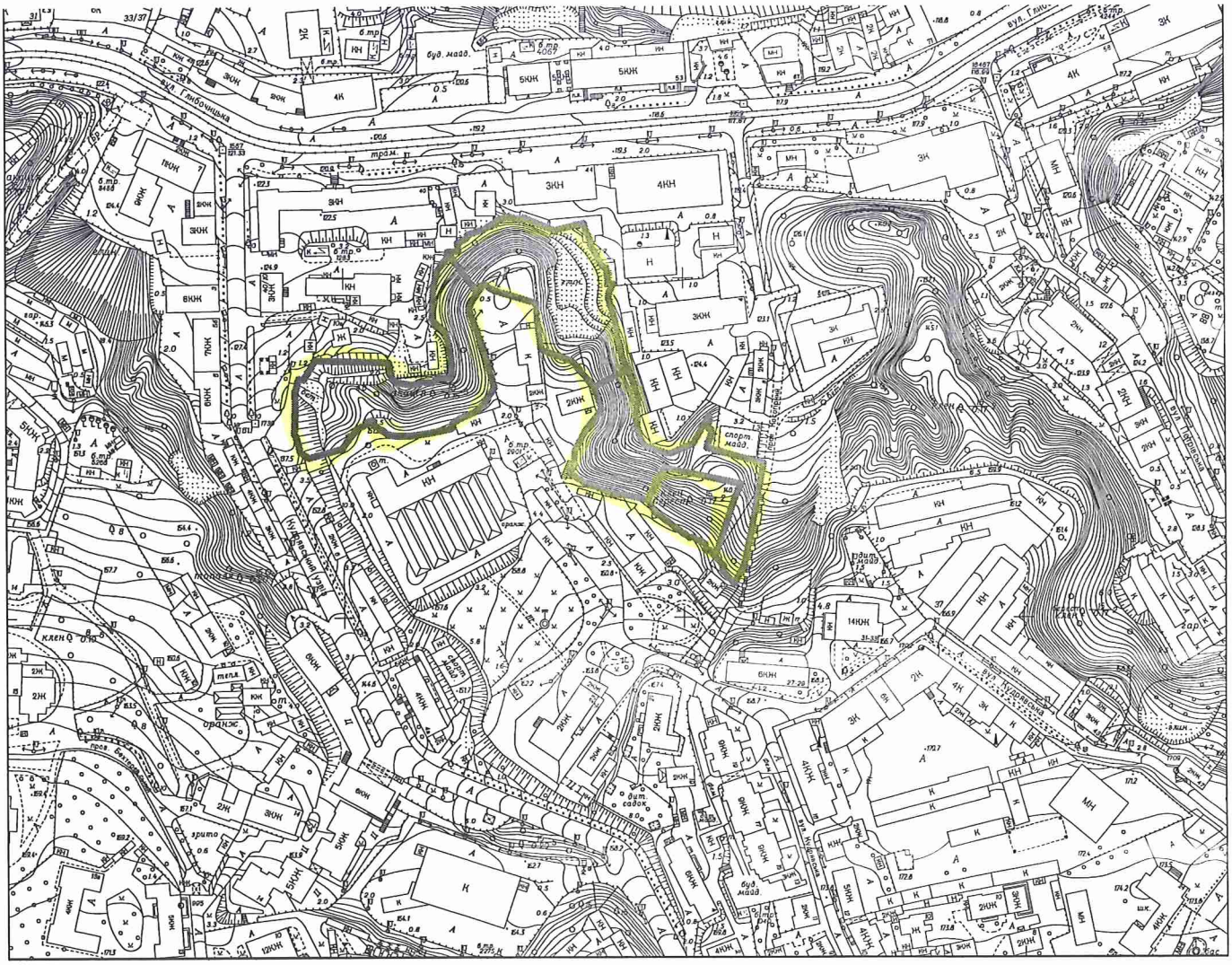

Київський міський голова В.Кличко

38

08/231-3294/ПО
04.10.2018

КИЇВСЬКА МІСЬКА РАДА

VI сесія VIII скликання

РІШЕННЯ

_____№_____

Про надання дозволу на розроблення проекту землеустрою щодо відведення земельних ділянок Київському комунальному об'єднанню зеленого будівництва та експлуатації зелених насаджень міста "Київзеленбуд" транспортна роз'язка на вулиці Дегтярівській та просп.Перемоги у Шевченківському районі м.Києва для утримання та експлуатації зелених насаджень

Київська міська рада
Департамент земельних ресурсів
Код земельної ділянки:

88:057:0046
88:075:0005
88:222:0001
88:222:0002
88:222:0003

Проект рішення (екз.1)
ПР-17802
до справи
К-35626

2 347015 078029

Розглянувши клопотання про надання дозволу на розроблення проекту землеустрою щодо відведення земельних ділянок Київському комунальному об'єднанню зеленого будівництва та експлуатації зелених насаджень міста "Київзеленбуд" транспортна роз'язка на вулиці Дегтярівській та просп.Перемоги у Шевченківському районі м.Києва та додані документи, керуючись статтями 9, 123 Земельного кодексу України, Законом України „Про внесення змін до деяких законодавчих актів України щодо розмежування земель державної та комунальної власності", пунктом 34 частини 1 статті 26 Закону України „Про місцеве самоврядування в Україні", Київська міська рада

ВИРІШИЛА:

1. Надати дозвіл на розроблення проекту землеустрою щодо відведення земельних ділянок Київському комунальному об'єднанню зеленого будівництва та експлуатації зелених насаджень міста "Київзеленбуд" транспортна роз'язка на вулиці Дегтярівській та просп.Перемоги у Шевченківському районі м.Києва орієнтовними площами 0,05 га; 0,39 га; 0,10 га; 0,02 га; 0,07 га (земельні ділянки комунальної власності територіальної громади міста Києва) в постійне користування для утримання та експлуатації зелених насаджень згідно з план-схемою (додаток до рішення) (К-35626).

2. Контроль за виконанням цього рішення покласти на постійну комісію Київської міської ради з питань містобудування, архітектури та землекористування.

Київський міський голова В.Кличко

ПОДАННЯ:

Заступник голови Київської міської державної адміністрації — О. Спасибко

Директор Департаменту земельних ресурсів виконавчого органу Київської міської ради (Київської міської державної адміністрації) — П. Оленич

В. о. начальника відділу правового забезпечення юридичного управління Департаменту земельних ресурсів виконавчого органу Київської міської ради (Київської міської державної адміністрації) — М. Дегтяренко

ПОГОДЖЕНО:

Постійна комісія Київської міської ради з питань містобудування, архітектури та землекористування

Голова — О. Міщенко

Секретар — І. Картавий

Начальник управління правового забезпечення діяльності Київської міської ради — В. Слончак

Постійна комісія Київської міської ради з питань екологічної політики

Голова комісії — К.Яловий

Секретар — О.Новіков

ПОЯСНЮВАЛЬНА ЗАПИСКА

№ ПЗ-33612 від 19.09.2018

до проекту рішення Київської міської ради:

Про надання дозволу на розроблення проекту землеустрою щодо відведення земельних ділянок Київському комунальному об'єднанню зеленого будівництва та експлуатації зелених насаджень міста "Київзеленбуд" транспортна роз'язка на вулиці Дегтярівській та просп.Перемоги у Шевченківському районі м.Києва для утримання та експлуатації зелених насаджень

До справи
№ К-35626

2 347018 336126

1. Юридична особа:

Назва	*Київське комунальне об'єднання зеленого будівництва та експлуатації зелених насаджень міста "Київзеленбуд"*
Перелік засновників (учасників) юридичної особи	*КИЇВСЬКА МІСЬКА ДЕРЖАВНА АДМІНІСТРАЦІЯ. Код ЄДРПОУ засновника: 00022527* *Адреса засновника: 01044, м.Київ, Шевченківський район, ВУЛИЦЯ ХРЕЩАТИК, будинок 36*
Кінцевий бенефіціарний власник (контролер)	*Відсутній*
Клопотання	*від 23.08.2018 № К-35626*

2. Відомості про земельні ділянки (кадастрові №№ 8000000000:88:057:0046к; 8000000000:88:075:0005к; 8000000000:88:222:0001к; 8000000000:88:222:0002к; 8000000000:88:222:0003к)

Місце розташування (адреса)	*м. Київ, р-н Шевченківський, транспортна роз'язка на вулиці Дегтярівській та просп.Перемоги у Шевченківському районі м.Києва*
Площа	*0,05 га| 0,39 га| 0,10 га| 0,02 га| 0,07 га*
Вид та термін користування	*Постійне користування*
Вид використання	*для утримання та експлуатації зелених насаджень*

3. Обґрунтування прийняття рішення

На клопотання зацікавленої особи відповідно до ст. 9, 123 Земельного кодексу України та Порядку набуття прав на землю із земель комунальної власності у місті Києві, затвердженого рішенням Київради від 20.04.2017 № 241/2463, Департаментом земельних ресурсів виконавчого органу Київської міської ради (Київської міської державної адміністрації) розроблено проект рішення Київської міської ради.

4. Мета прийняття рішення.

Метою прийняття рішення є забезпечення реалізації встановленого Земельним кодексом України права особи на оформлення права користування (власності) на землю.

5. Особливі характеристики ділянки.

Наявність будівель і споруд на ділянці:

Вільна від капітальної забудови

Інші особливості:

Земельні ділянки відводяться із земель комунальної власності територіальної громади міста Києва. Земельна ділянка розташована поза межами зелених зон міста Києва. Рішенням Київської міської ради від 20.12.2017 № 1005/4012 затверджено детальний план території в межах проспекту Перемоги, вулиць Лагерної, Авіаконструктора Сікорського, залізничних колій, вулиць Тимофія Шамрила, Дорогожицької, Олени Теліги, Олександра Довженка у Шевченківському районі. Відповідно до Генерального плану м. Києва - територія вулиць та доріг.

6. Стан нормативно-правової бази у даній сфері правового регулювання.

Загальні засади та порядок отримання дозволу на розроблення документації із землеустрою визначено ст. 9, 123 Земельного кодексу України.

7. Фінансово-економічне обґрунтування.

Реалізація рішення не потребує додаткових витрат міського бюджету.

8. Прогноз соціально-економічних та інших наслідків прийняття рішення.

Наслідками прийняття розробленого проекту рішення стане:

- реалізація зацікавленою особою своїх прав щодо використання земельної ділянки;

Доповідач: директор Департаменту земельних ресурсів П.Оленич

директор Департаменту
земельних ресурсів **П.Оленич**

виготовлено за допомогою ПК "Кадастр"

Оператор Найденко Лариса Іванівна

Додаток
до рішення Київської міської ради
від _____ № _____

План-схема
до згоди на розроблення проекту землеустрою щодо відведення земельної ділянки

клопотання **- від 23.08.2018 № К-35626**

код земельної ділянки **- 88:057:0046к| 88:075:0005к| 88:222:0001к| 88:222:0002к| 88:222:0003к**

юридична/фізична особа **- Київське комунальне об'єднання зеленого будівництва та експлуатації зелених насаджень міста "Київзеленбуд"**

адреса земельної ділянки **- м. Київ, р-н Шевченківський, транспортна роз'язка на вулиці Дегтярівській та просп.Перемоги у Шевченківському районі м.Києва**

вид землекористування **- постійне користування**

вид використання земельної ділянки **- для утримання та експлуатації зелених насаджень**

орієнтовний розмір **- 0,05 га| 0,39 га| 0,10 га| 0,02 га| 0,07 га**

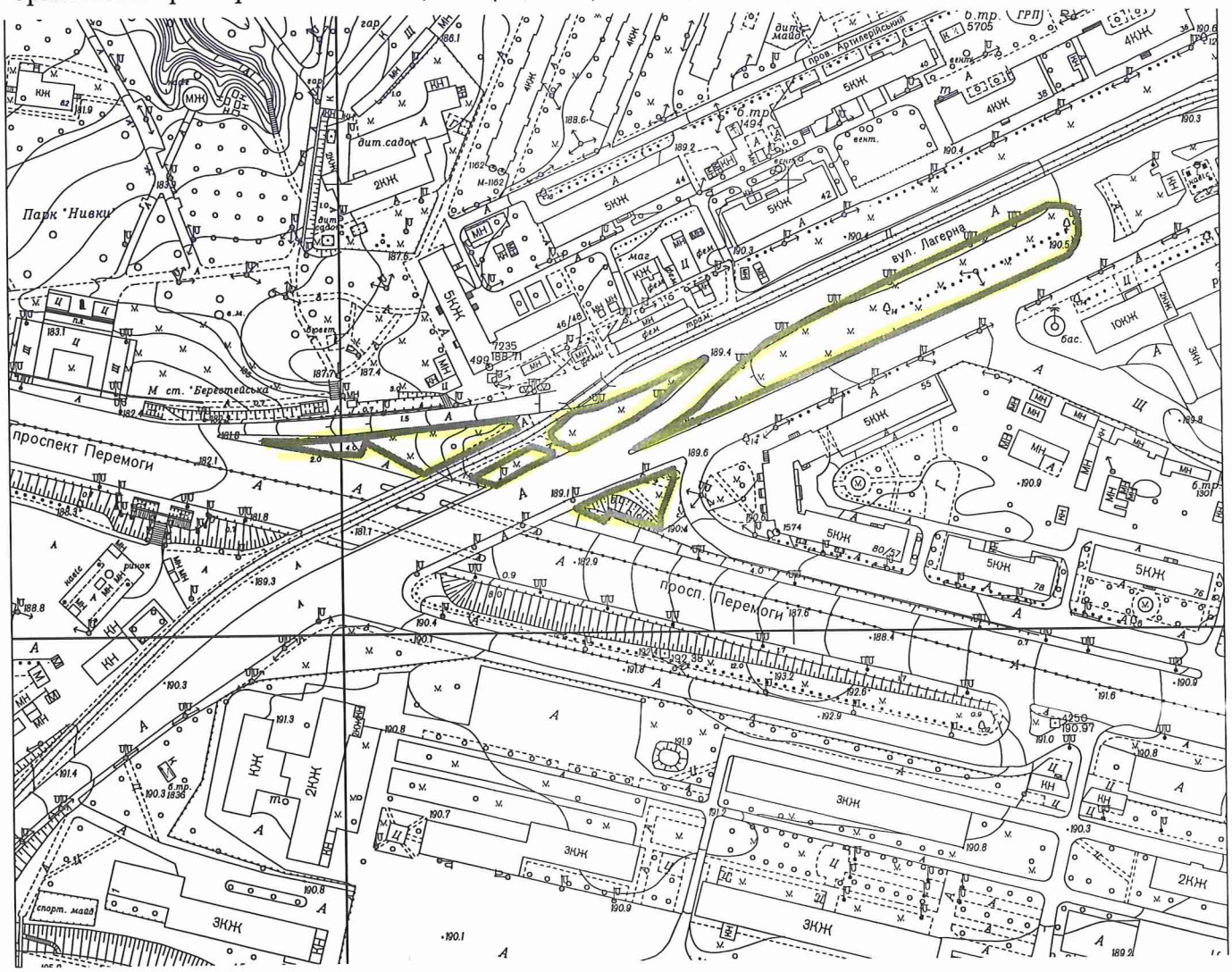

Київський міський голова В.Кличко

39.

08/231-3295/ПР
04.10.2018

КИЇВСЬКА МІСЬКА РАДА

VI сесія VIII скликання

РІШЕННЯ

_____№_____

Про надання дозволу на розроблення проекту землеустрою щодо відведення земельної ділянки Київському комунальному об'єднанню зеленого будівництва та експлуатації зелених насаджень міста "Київзеленбуд" на вул. Артема у Шевченківському районі м. Києва для утримання та експлуатації скверу

Київська міська рада
Департамент земельних ресурсів
Код земельної ділянки:
91:127:0001

Проект рішення (екз.1)
ПР-17807
до справи
К-35609

2 347015 078074

Розглянувши клопотання про надання дозволу на розроблення проекту землеустрою щодо відведення земельної ділянки Київському комунальному об'єднанню зеленого будівництва та експлуатації зелених насаджень міста "Київзеленбуд" на вул. Артема у Шевченківському районі м. Києва та додані документи, керуючись статтями 9, 123 Земельного кодексу України, Законом України „Про внесення змін до деяких законодавчих актів України щодо розмежування земель державної та комунальної власності", пунктом 34 частини 1 статті 26 Закону України „Про місцеве самоврядування в Україні", Київська міська рада

ВИРІШИЛА:

1. Надати дозвіл на розроблення проекту землеустрою щодо відведення земельної ділянки Київському комунальному об'єднанню зеленого будівництва та експлуатації зелених насаджень міста "Київзеленбуд" на вул. Артема у Шевченківському районі м. Києва орієнтовною площею 0,20 га (земельна ділянка комунальної власності територіальної громади міста Києва) в постійне користування для утримання та експлуатації скверу згідно з план-схемою (додаток до рішення) (К-35609).

2. Контроль за виконанням цього рішення покласти на постійну комісію Київської міської ради з питань містобудування, архітектури та землекористування.

Київський міський голова В.Кличко

виготовлено за допомогою ПК "Кадастр"

Оператор Косянчук Олексій Володимирович

ПОДАННЯ:

Заступник голови Київської міської державної адміністрації — О. Спасибко

Директор Департаменту земельних ресурсів виконавчого органу Київської міської ради (Київської міської державної адміністрації) — П. Оленич

В. о. начальника відділу правового забезпечення юридичного управління Департаменту земельних ресурсів виконавчого органу Київської міської ради (Київської міської державної адміністрації) — М. Дегтяренко

ПОГОДЖЕНО:

Постійна комісія Київської міської ради з питань містобудування, архітектури та землекористування

Голова — О. Міщенко

Секретар — І. Картавий

Постійна комісія Київської міської ради з питань екологічної політики

Голова — К. Яловий

Секретар — О. Новіков

Начальник управління правового забезпечення діяльності Київської міської ради — В. Слончак

ПОЯСНЮВАЛЬНА ЗАПИСКА

№ ПЗ-33588/1 від 14.09.2018

до проекту рішення Київської міської ради:

Про надання дозволу на розроблення проекту землеустрою щодо відведення земельної ділянки Київському комунальному об'єднанню зеленого будівництва та експлуатації зелених насаджень міста "Київзеленбуд" на вул. Артема у Шевченківському районі м. Києва для утримання та експлуатації скверу

До справи
№ К-35609

2 347017 811907

1. Юридична особа:

Назва	***Київське комунальне об'єднання зеленого будівництва та експлуатації зелених насаджень міста "Київзеленбуд"***
Перелік засновників (учасників) юридичної особи	***КИЇВСЬКА МІСЬКА ДЕРЖАВНА АДМІНІСТРАЦІЯ. Код ЄДРПОУ засновника: 00022527 Адреса засновника: 01044, м.Київ, Шевченківський район, ВУЛИЦЯ ХРЕЩАТИК, будинок 36***
Кінцевий бенефіціарний власник (контролер)	***Відсутній***
Клопотання	***від 22.08.2018 № К-35609***

2. Відомості про земельну ділянку (кадастровий № 8000000000:91:127:0001к)

Місце розташування (адреса)	***м. Київ, р-н Шевченківський, вул. Січових Стрільців, 87***
Площа	***0,20 га***
Вид та термін користування	***Постійне користування***
Вид використання	***для утримання та експлуатації скверу***

3. Обґрунтування прийняття рішення

На клопотання зацікавленої особи відповідно до ст. 9, 123 Земельного кодексу України та Порядку набуття прав на землю із земель комунальної власності у місті Києві, затвердженого рішенням Київради від 20.04.2017 № 241/2463, Департаментом земельних ресурсів виконавчого органу Київської міської ради (Київської міської державної адміністрації) розроблено проект рішення Київської міської ради.

4. Мета прийняття рішення.

Метою прийняття рішення є забезпечення реалізації встановленого Земельним кодексом України права особи на оформлення права користування (власності) на землю.

5. Особливі характеристики ділянки.

Наявність будівель і споруд на ділянці:

Вільна від капітальної забудови

Інші особливості:

Земельна ділянка передбачена до відведення із земель комунальної власності територіальної громади міста Києва.
Земельна ділянка відповідно до Програми розвитку зеленої зони м. Києва входить до зеленої зони (сквер по вул. Артема, 87).
ДПТ на вказану територію відсутній. Відповідно до Генерального плану м. Києва – території вулиць та доріг.

6. Стан нормативно-правової бази у даній сфері правового регулювання.

Загальні засади та порядок отримання дозволу на розроблення документації із землеустрою визначено ст. 9, 123 Земельного кодексу України.

7. Фінансово-економічне обґрунтування.

Реалізація рішення не потребує додаткових витрат міського бюджету.

8. Прогноз соціально-економічних та інших наслідків прийняття рішення.

Наслідками прийняття розробленого проекту рішення стане:
- реалізація зацікавленою особою своїх прав щодо використання земельної ділянки;

Доповідач: директор Департаменту земельних ресурсів П.Оленич

директор Департаменту
земельних ресурсів **П.Оленич**

Додаток
до рішення Київської міської ради
від _____ № _____

План-схема
до згоди на розроблення проекту землеустрою щодо відведення земельної ділянки

клопотання	**- від 22.08.2018 № К-35609**
код земельної ділянки	**- 91:127:0001к**
юридична/фізична особа	**- Київське комунальне об'єднання зеленого будівництва та експлуатації зелених насаджень міста "Київзеленбуд"**
адреса земельної ділянки	**- м. Київ, р-н Шевченківський, вул. Січових Стрільців, 87**
вид землекористування	**- постійне користування**
вид використання земельної ділянки	**- для утримання та експлуатації скверу**
орієнтовний розмір	**- 0,20 га**

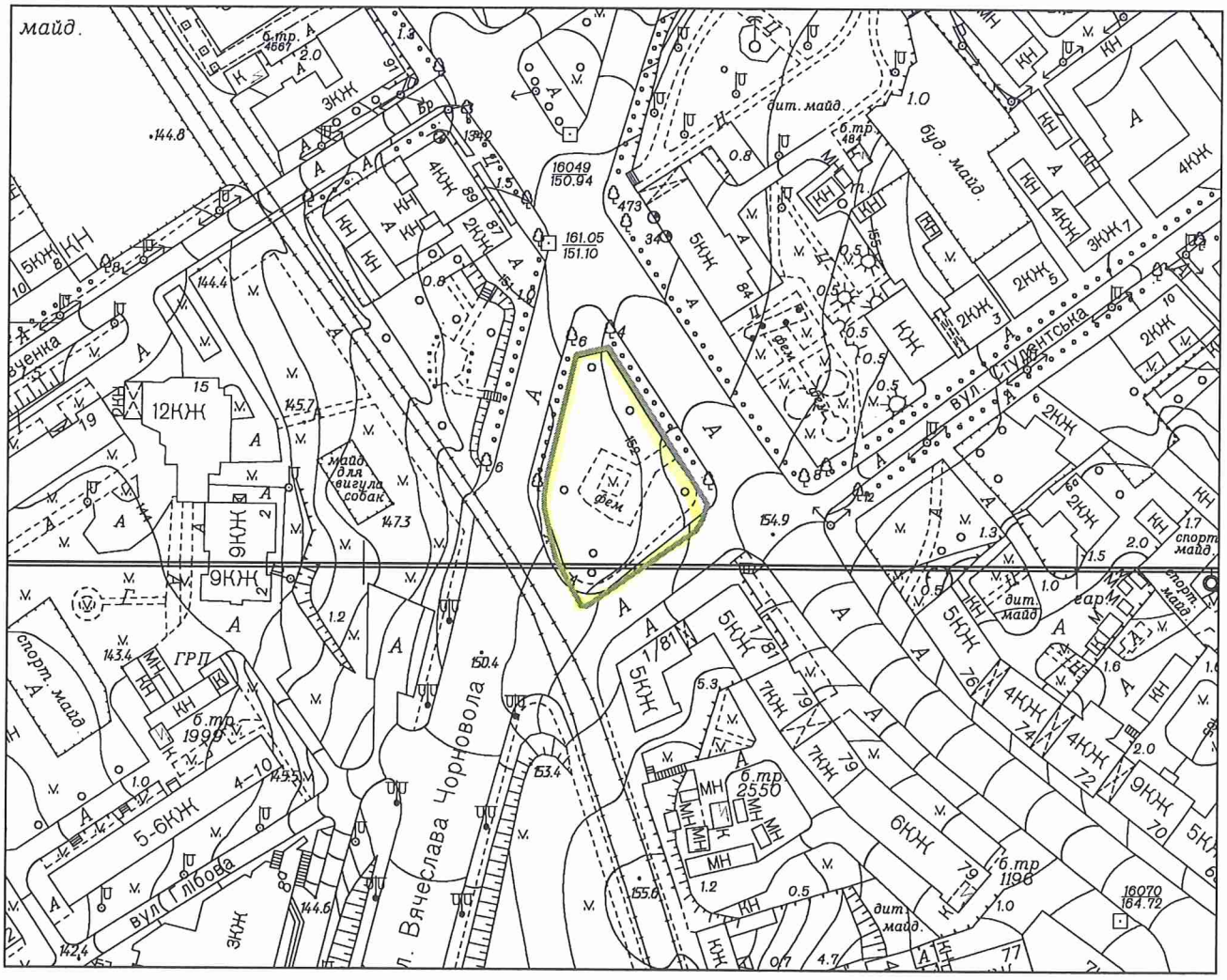

Київський міський голова В.Кличко

40.

08/231-3296/пр
04.10.2018

КИЇВСЬКА МІСЬКА РАДА

VI сесія VIII скликання

РІШЕННЯ

_____№_____

Про надання дозволу на розроблення проекту землеустрою щодо відведення земельної ділянки Київському комунальному об'єднанню зеленого будівництва та експлуатації зелених насаджень міста "Київзеленбуд" на просп. Перемоги, 52/2 у Шевченківському районі м. Києва для утримання та експлуатації скверу

Київська міська рада
Департамент земельних ресурсів
Код земельної ділянки:
88:093:0018

Проект рішення (екз.1)
ПР-17808
до справи
К-35547

2 347015 078081

Розглянувши клопотання про надання дозволу на розроблення проекту землеустрою щодо відведення земельної ділянки Київському комунальному об'єднанню зеленого будівництва та експлуатації зелених насаджень міста "Київзеленбуд" на просп. Перемоги, 52/2 у Шевченківському районі м. Києва та додані документи, керуючись статтями 9, 123 Земельного кодексу України, Законом України „Про внесення змін до деяких законодавчих актів України щодо розмежування земель державної та комунальної власності", пунктом 34 частини 1 статті 26 Закону України „Про місцеве самоврядування в Україні", Київська міська рада

ВИРІШИЛА:

1. Надати дозвіл на розроблення проекту землеустрою щодо відведення земельної ділянки Київському комунальному об'єднанню зеленого будівництва та експлуатації зелених насаджень міста "Київзеленбуд" на просп. Перемоги, 52/2 у Шевченківському районі м. Києва орієнтовною площею 0,99 га (земельна ділянка комунальної власності територіальної громади міста Києва) в постійне користування для утримання та експлуатації скверу згідно з план-схемою (додаток до рішення) (К-35547).

2. Контроль за виконанням цього рішення покласти на постійну комісію Київської міської ради з питань містобудування, архітектури та землекористування.

Київський міський голова В.Кличко

виготовлено за допомогою ПК "Кадастр" Оператор Косянчук Олексій Володимирович

ПОДАННЯ:

Заступник голови Київської міської державної адміністрації — О. Спасибко

Директор Департаменту земельних ресурсів виконавчого органу Київської міської ради (Київської міської державної адміністрації) — П. Оленич

В. о. начальника відділу правового забезпечення юридичного управління Департаменту земельних ресурсів виконавчого органу Київської міської ради (Київської міської державної адміністрації) — М. Дегтяренко

ПОГОДЖЕНО:

Постійна комісія Київської міської ради з питань містобудування, архітектури та землекористування

Голова — О. Міщенко

Секретар — І. Картавий

Постійна комісія Київської міської ради з питань екологічної політики

Голова — К. Яловий

Секретар — О. Новіков

Начальник управління правового забезпечення діяльності Київської міської ради — В. Слончак

ПОЯСНЮВАЛЬНА ЗАПИСКА

№ ПЗ-33593/1 від 12.09.2018

до проекту рішення Київської міської ради:

Про надання дозволу на розроблення проекту землеустрою щодо відведення земельної ділянки Київському комунальному об'єднанню зеленого будівництва та експлуатації зелених насаджень міста "Київзеленбуд" на просп. Перемоги, 52/2 у Шевченківському районі м. Києва для утримання та експлуатації скверу

До справи
№ К-35547

2 347017 811884

1. Юридична особа:

Назва	***Київське комунальне об'єднання зеленого будівництва та експлуатації зелених насаджень міста "Київзеленбуд"***
Перелік засновників (учасників) юридичної особи	***КИЇВСЬКА МІСЬКА ДЕРЖАВНА АДМІНІСТРАЦІЯ. Код ЄДРПОУ засновника: 00022527 Адреса засновника: 01044, м.Київ, Шевченківський район, ВУЛИЦЯ ХРЕЩАТИК, будинок 36***
Кінцевий бенефіціарний власник (контролер)	***Відсутній***
Клопотання	***від 21.08.2018 № К-35547***

2. Відомості про земельну ділянку (кадастровий № 8000000000:88:093:0018к)

Місце розташування (адреса)	***м. Київ, р-н Шевченківський, просп. Перемоги, 52/2***
Площа	***0,99 га***
Вид та термін користування	***Постійне користування***
Вид використання	***для утримання та експлуатації скверу***

3. Обґрунтування прийняття рішення

На клопотання зацікавленої особи відповідно до ст. 9, 123 Земельного кодексу України та Порядку набуття прав на землю із земель комунальної власності у місті Києві, затвердженого рішенням Київради від 20.04.2017 № 241/2463, Департаментом земельних ресурсів виконавчого органу Київської міської ради (Київської міської державної адміністрації) розроблено проект рішення Київської міської ради.

4. Мета прийняття рішення.

Метою прийняття рішення є забезпечення реалізації встановленого Земельним кодексом України права особи на оформлення права користування (власності) на землю.

5. Особливі характеристики ділянки.

Наявність будівель і споруд на ділянці:

Вільна від капітальної забудови

Інші особливості:

Земельна ділянка передбачена до відведення із земель комунальної власності територіальної громади міста Києва.
Конфігурація та площа земельної ділянки визначені згідно наданими КО «Київзеленбуд» матеріалами.
Земельна ділянка відповідно до Програми розвитку зеленої зони м. Києва входить до зеленої зони (сквер "Слава танкістам").
ДПТ на вказану територію відсутній. Відповідно до Генерального плану м. Києва – території зелених насаджень загального користування та частково території вулиць та доріг.

6. Стан нормативно-правової бази у даній сфері правового регулювання.

Загальні засади та порядок отримання дозволу на розроблення документації із землеустрою визначено ст. 9, 123 Земельного кодексу України.

7. Фінансово-економічне обґрунтування.

Реалізація рішення не потребує додаткових витрат міського бюджету.

8. Прогноз соціально-економічних та інших наслідків прийняття рішення.

Наслідками прийняття розробленого проекту рішення стане:
- реалізація зацікавленою особою своїх прав щодо використання земельної ділянки;

Доповідач: директор Департаменту земельних ресурсів П.Оленич

директор Департаменту
земельних ресурсів **П.Оленич**

Додаток
до рішення Київської міської ради
від _____ № _____

План-схема
до згоди на розроблення проекту землеустрою щодо відведення земельної ділянки

клопотання **- від 21.08.2018 № К-35547**

код земельної ділянки **- 88:093:0018к**

юридична/фізична особа **- Київське комунальне об'єднання зеленого будівництва та експлуатації зелених насаджень міста "Київзеленбуд"**

адреса земельної ділянки **- м. Київ, р-н Шевченківський, просп. Перемоги, 52/2**

вид землекористування **- постійне користування**

вид використання земельної ділянки **- для утримання та експлуатації скверу**

орієнтовний розмір **- 0,99 га**

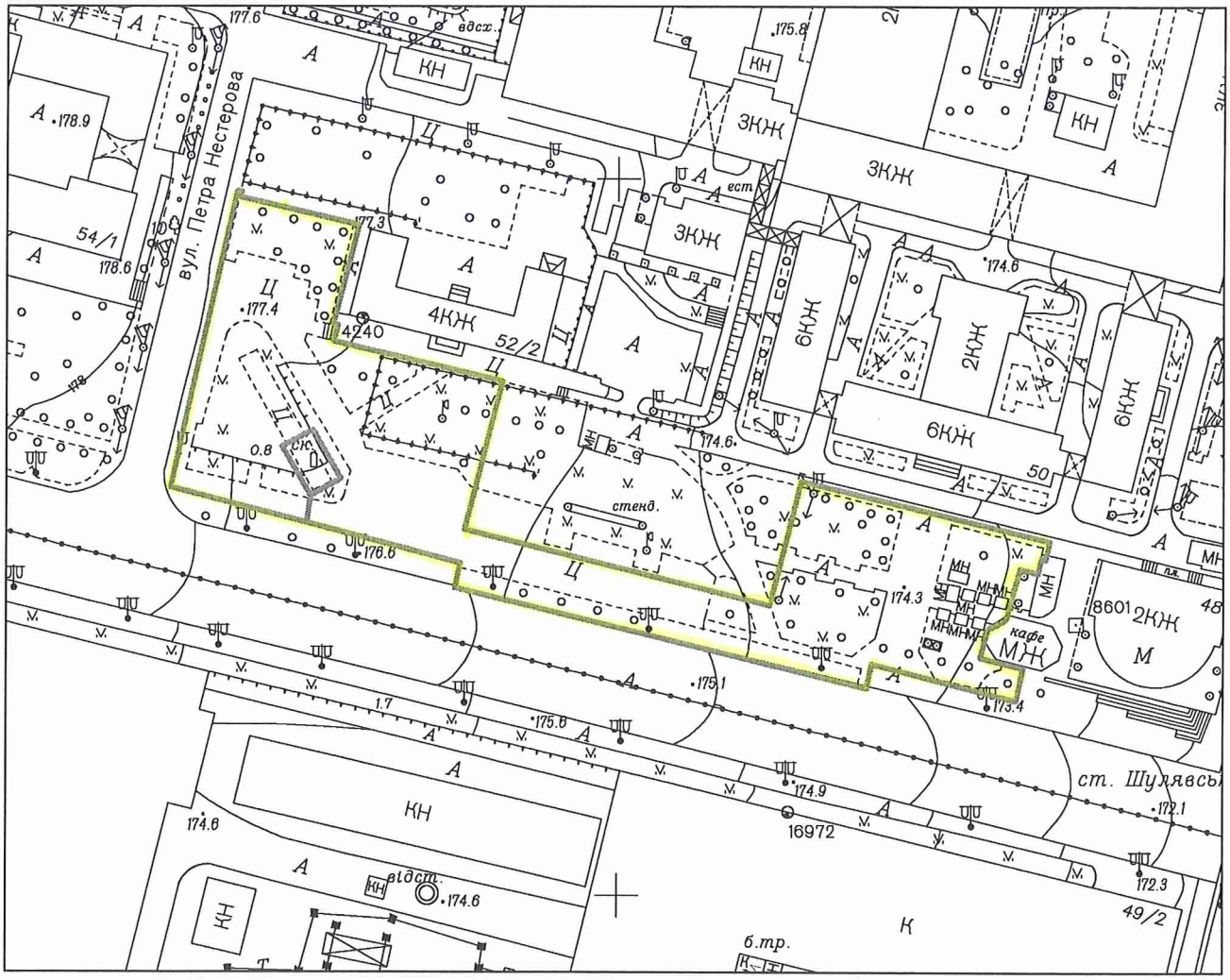

Київський міський голова В.Кличко

41.

08/231- 3297/п
04.10.2018

КИЇВСЬКА МІСЬКА РАДА

VI сесія VIII скликання

РІШЕННЯ

_____№_____

Про надання дозволу на розроблення проекту землеустрою щодо відведення земельної ділянки Київському комунальному об'єднанню зеленого будівництва та експлуатації зелених насаджень міста "Київзеленбуд" на просп. Алішера Навої, 55 у Дніпровському районі м.Києва для утримання та експлуатації скверу

Київська міська рада
Департамент земельних ресурсів
Код земельної ділянки:
66:131:0034

Проект рішення (екз.1)
ПР-17787
до справи
К-35613

2 347015 077879

Розглянувши клопотання про надання дозволу на розроблення проекту землеустрою щодо відведення земельної ділянки Київському комунальному об'єднанню зеленого будівництва та експлуатації зелених насаджень міста "Київзеленбуд" на просп. Алішера Навої, 55 у Дніпровському районі м.Києва та додані документи, керуючись статтями 9, 123 Земельного кодексу України, Законом України „Про внесення змін до деяких законодавчих актів України щодо розмежування земель державної та комунальної власності", пунктом 34 частини 1 статті 26 Закону України „Про місцеве самоврядування в Україні", Київська міська рада

ВИРІШИЛА:

1. Надати дозвіл на розроблення проекту землеустрою щодо відведення земельної ділянки Київському комунальному об'єднанню зеленого будівництва та експлуатації зелених насаджень міста "Київзеленбуд" на просп. Алішера Навої, 55 у Дніпровському районі м.Києва орієнтовною площею 0,26 га (земельна ділянка комунальної власності територіальної громади міста Києва) в постійне користування для утримання та експлуатації скверу згідно з план-схемою (додаток до рішення) (К-35613).

2. Контроль за виконанням цього рішення покласти на постійну комісію Київської міської ради з питань містобудування, архітектури та землекористування.

Київський міський голова В.Кличко

ПОДАННЯ:

Заступник голови Київської
міської державної адміністрації О.Спасибко

Директор Департаменту земельних ресурсів
виконавчого органу Київської міської ради
(Київської міської державної адміністрації) П.Оленич

В.о. начальника відділу правового забезпечення
юридичного управління
Департаменту земельних ресурсів виконавчого органу
Київської міської ради (Київської міської державної
адміністрації) М. Дегтяренко

ПОГОДЖЕНО:

Постійна комісія Київської міської ради
з питань містобудування, архітектури та
землекористування

Голова комісії О.Міщенко

Секретар комісії І.Картавий

Начальник управління
правового забезпечення діяльності
Київської міської ради В.Слончак

Постійна комісія Київської міськоїради з питань
екологічної політики

Голова К. Яловий

Секретар О. Новіков

ПОЯСНЮВАЛЬНА ЗАПИСКА

№ ПЗ-33627 від 10.09.2018

до проекту рішення Київської міської ради:

Про надання дозволу на розроблення проекту землеустрою щодо відведення земельної ділянки Київському комунальному об'єднанню зеленого будівництва та експлуатації зелених насаджень міста "Київзеленбуд" на просп. Алішера Навої, 55 у Дніпровському районі м.Києва для утримання та експлуатації скверу

До справи
№ К-35613

2 347018 336270

1. Юридична особа:

Назва	***Київське комунальне об'єднання зеленого будівництва та експлуатації зелених насаджень міста "Київзеленбуд"***
Перелік засновників (учасників) юридичної особи	***КИЇВСЬКА МІСЬКА ДЕРЖАВНА АДМІНІСТРАЦІЯ*** ***Код ЄДРПОУ засновника: 00022527*** ***Адреса засновника: 01044,*** ***м. Київ, Шевченківський р-н, вул. Хрещатик, 36***
Кінцевий бенефіціарний власник (контролер)	-
Клопотання	***від 22.08.2018 № К-35613***

2. Відомості про земельну ділянку (кадастровий № 8000000000:66:131:0034к)

Місце розташування (адреса)	***м. Київ, р-н Дніпровський, просп.Алішера Навої, 55 у Дніпровському районі м.Києва***
Площа	***0,26 га***
Вид та термін користування	***Постійне користування***
Вид використання	***для утримання та експлуатації скверу***

3. Обґрунтування прийняття рішення

На клопотання зацікавленої особи відповідно до ст. 9, 123 Земельного кодексу України та Порядку набуття прав на землю із земель комунальної власності у місті Києві, затвердженого рішенням Київради від 20.04.2017 № 241/2463, Департаментом земельних ресурсів виконавчого органу Київської міської ради (Київської міської державної адміністрації) розроблено проект рішення Київської міської ради.

4. Мета прийняття рішення.

Метою прийняття рішення є забезпечення реалізації встановленого Земельним кодексом України права особи на оформлення права користування (власності) на землю.

5. Особливі характеристики ділянки.

Наявність будівель і споруд на ділянці:

Вільна від капітальної забудови , на земельній ділянці ростуть дерева.

Інші особливості:

Земельна ділянка передбачена до відведення із земель комунальної власності територіальної громади м. Києва.
Рішенням Київської міської ради від 14.12.2017 № 687/3694 надано статус скверу земельній ділянці за адресою: просп. Алішера Навої, 55, площею 0,2557 га, у Дніпровському районі м. Києва.
Відповідно до пункту 4 зазначеного рішення внесено зміни до Програми комплексного розвитку зеленої зони міста Києва до 2010 року та концепції формування зелених насаджень в центральній частині міста, затвердженої рішенням Київської міської ради від 19.07.2005 № 806/3381 та продовженої на період до 2017 року рішенням Київської міської ради від 07.07.2016 № 572/572, включивши до переліку озеленених територій загального користування міста Києва, що відповідають типологічним ознакам та планувальним вимогам (таблиця № 2), земельну ділянку, зазначену в пункті 1 цього рішення.
Відповідно до Генерального плану м. Києва земельна ділянка за функціональним призначенням належить до території середньо та малоповерхової житлової забудови (витяг з містобудівного кадастру від 07.09.2018 № 8081/0/12-53/12-03-18). ДПТ не затверджено.
Земельна ділянка площею 2556,82 кв.м за адресою: просп. Алішера Навої, 55 (кадастровий № 8000000000:66:131:0034) на підставі рішення Київської міської ради від 21.12.2006 № 372/429 була передана в оренду ТОВ "Центробудсервіс" для будівництва житлово-офісного комплексу з вбудовано-прибудованими приміщеннями та підземним паркінгом (договір оренди земельної ділянки від 27.03.2007 № 66-6-00391). Рішенням Київської міської ради від 06.07.2017 № 715/2877 відмовлено у поновленні ТОВ «Центробудсервіс» зазначеного договору оренди земельної ділянки. Договір оренди земельної ділянки знято з реєстрації.

6. Стан нормативно-правової бази у даній сфері правового регулювання.

Загальні засади та порядок отримання дозволу на розроблення документації із землеустрою визначено ст. 9, 123 Земельного кодексу України.

7. Фінансово-економічне обґрунтування.

Реалізація рішення не потребує додаткових витрат міського бюджету.

8. Прогноз соціально-економічних та інших наслідків прийняття рішення.

Наслідками прийняття розробленого проекту рішення стане:
- реалізація зацікавленою особою своїх прав щодо використання земельної ділянки;

Доповідач: директор Департаменту земельних ресурсів П.Оленич

директор Департаменту
земельних ресурсів **П.Оленич**

Додаток
до рішення Київської міської ради
від _____ № _____

План-схема
до згоди на розроблення проекту землеустрою щодо відведення земельної ділянки

клопотання	**- від 22.08.2018 № К-35613**
код земельної ділянки	**- 66:131:0034к**
юридична/фізична особа	**- Київське комунальне об'єднання зеленого будівництва та експлуатації зелених насаджень міста "Київзеленбуд"**
адреса земельної ділянки	**- м. Київ, р-н Дніпровський, просп.Алішера Навої, 55 у Дніпровському районі м.Києва**
вид землекористування	**- постійне користування**
вид використання земельної ділянки	**- для утримання та експлуатації скверу**
орієнтовний розмір	**- 0,26 га**

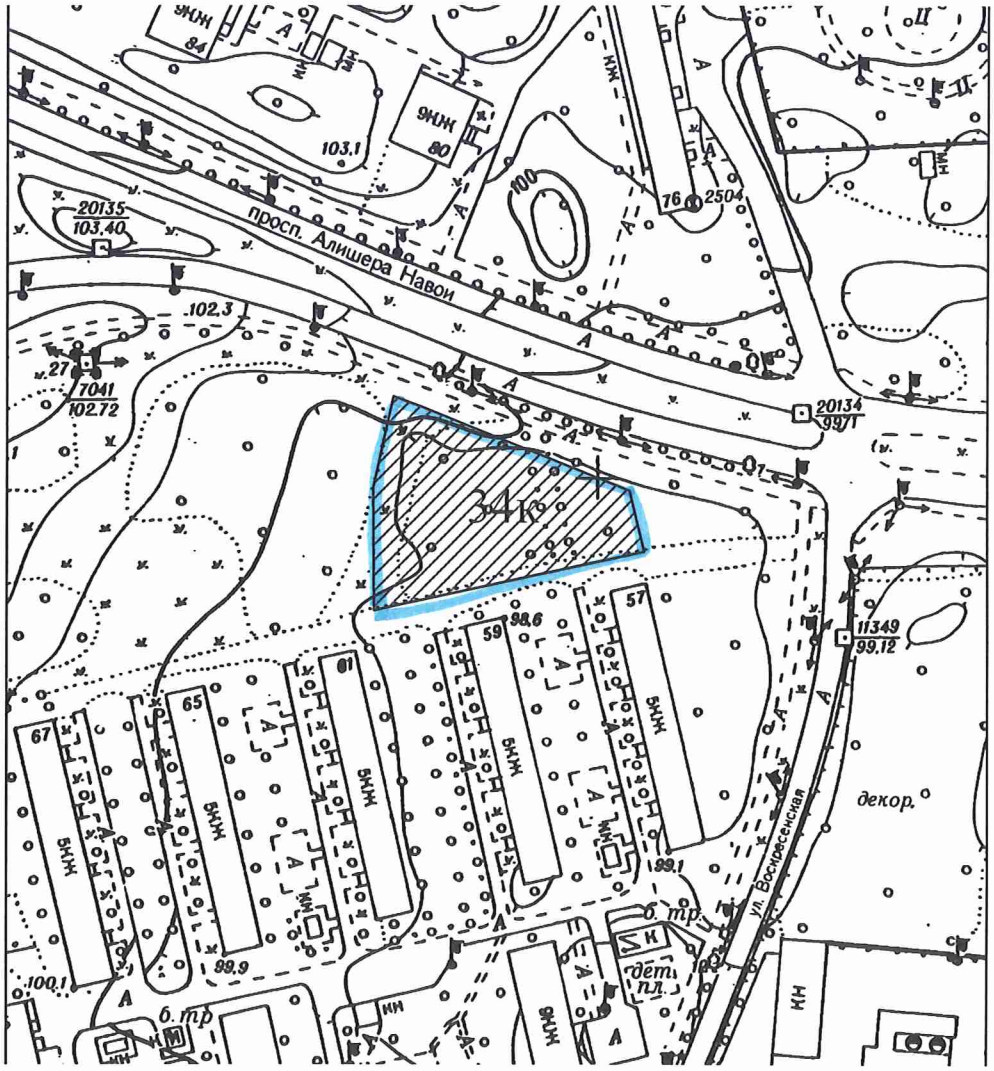

Київський міський голова В.Кличко

42.

08/231-3298/пр
04.10.2018

КИЇВСЬКА МІСЬКА РАДА

VI сесія VIII скликання

РІШЕННЯ

_____№_____

Про надання дозволу на розроблення проекту землеустрою щодо відведення земельної ділянки Київському комунальному об`єднанню зеленого будівництва та експлуатації зелених насаджень міста «Київзеленбуд» на вул. Кадетський гай та вул. Івана Пулюя у Солом'янському районі м. Києва для утримання та експлуатації парку

Київська міська рада
Департамент земельних ресурсів
Код земельної ділянки:
72:258:0016

Проект рішення (екз.1)
ПР-17789
до справи
К-35177

2 347015 077893

Розглянувши клопотання про надання дозволу на розроблення проекту землеустрою щодо відведення земельної ділянки Київському комунальному об`єднанню зеленого будівництва та експлуатації зелених насаджень міста «Київзеленбуд» на вул. Кадетський гай та вул. Івана Пулюя у Солом'янському районі м. Києва та додані документи, керуючись статтями 9, 123 Земельного кодексу України, Законом України „Про внесення змін до деяких законодавчих актів України щодо розмежування земель державної та комунальної власності", пунктом 34 частини 1 статті 26 Закону України „Про місцеве самоврядування в Україні", Київська міська рада

ВИРІШИЛА:

1. Надати дозвіл на розроблення проекту землеустрою щодо відведення земельної ділянки Київському комунальному об`єднанню зеленого будівництва та експлуатації зелених насаджень міста «Київзеленбуд» на вул. Кадетський гай та вул. Івана Пулюя у Солом'янському районі м. Києва орієнтовною площею 5,53 га (земельна ділянка комунальної власності територіальної громади міста Києва) в постійне користування для утримання та експлуатації парку згідно з план-схемою (додаток до рішення) (К-35177).

2. Контроль за виконанням цього рішення покласти на постійну комісію Київської міської ради з питань містобудування, архітектури та землекористування.

Київський міський голова В.Кличко

ПОДАННЯ:

Заступник голови
Київської міської державної адміністрації О. Спасибко

Директор
Департаменту земельних ресурсів
виконавчого органу Київської міської ради
(Київської міської державної адміністрації) П. Оленич

В.о. начальника відділу правового забезпечення
юридичного управління
Департаменту земельних ресурсів
виконавчого органу Київської міської ради
(Київської міської державної адміністрації) М. Дегтяренко

ПОГОДЖЕНО:

Постійна комісія Київської міської ради
з питань містобудування, архітектури та землекористування

Голова О. Міщенко

Секретар І. Картавий

Начальник управління
правового забезпечення діяльності
Київської міської ради В. Слончак

Постійна комісія Київської міської ради
з питань екологічної політики

Голова К. Яловий

Секретар О. Новіков

ПОЯСНЮВАЛЬНА ЗАПИСКА

№ ПЗ-33525 від 17.09.2018

до проекту рішення Київської міської ради:

Про надання дозволу на розроблення проекту землеустрою щодо відведення земельної ділянки Київському комунальному об`єднанню зеленого будівництва та експлуатації зелених насаджень міста «Київзеленбуд» на вул. Кадетський гай та вул. Івана Пулюя у Солом'янському районі м. Києва для утримання та експлуатації парку

До справи
№ К-35177

2 347018 335259

1. Юридична особа:

Назва	***Київське комунальне об'єднання зеленого будівництва та експлуатації зелених насаджень міста "Київзеленбуд"***
Перелік засновників (учасників) юридичної особи	***КИЇВСЬКА МІСЬКА ДЕРЖАВНА АДМІНІСТРАЦІЯ Адреса засновника: 01044, м. Київ, Шевченківський район, ВУЛИЦЯ ХРЕЩАТИК, будинок 36***
Кінцевий бенефіціарний власник (контролер)	-
Клопотання	***від 26.07.2018 № К-35177***

2. Відомості про земельну ділянку (кадастровий № 8000000000:72:258:0016к)

Місце розташування (адреса)	***м. Київ, р-н Солом'янський, парк "Кадетський гай" (вул.Івана Пулюя)***
Площа	***5,53 га***
Вид та термін користування	***Постійне користування***
Вид використання	***для утримання та експлуатації парку***

3. Обґрунтування прийняття рішення

На клопотання зацікавленої особи відповідно до ст. 9, 123 Земельного кодексу України та Порядку набуття прав на землю із земель комунальної власності у місті Києві, затвердженого рішенням Київради від 20.04.2017 № 241/2463, Департаментом земельних ресурсів виконавчого органу Київської міської ради (Київської міської державної адміністрації) розроблено проект рішення Київської міської ради.

4. Мета прийняття рішення.

Метою прийняття рішення є забезпечення реалізації встановленого Земельним кодексом України права особи на оформлення права користування (власності) на землю.

5. Особливі характеристики ділянки.

Наявність будівель і споруд на ділянці:

Забудована На земельній ділянці розташована будівля. Документи, які посвідчують право власності на нерухоме майно, заявником до клопотання не додані.

Інші особливості:

Згідно з даними міського земельного кадастру земельна ділянка обліковується як парк на підставі рішення Київської міської ради від 12.02.2015 № 70/935 «Про створення парку з бюветним комплексом на земельній ділянці площею 5,5 га на вул. Кадетський гай та вул. Івана Пулюя у Солом'янському районі м. Києва»

Відповідно до детального плану території в межах вулиць Народного ополчення, Ернста, Івана Пулюя, вздовж річки Совки та верхнього каскаду Совських ставків у Солом'янському районі м. Києва, затвердженого рішенням Київської міської ради від 20.12.2016 № 681/1685, та Генерального плану міста Києва, затвердженого рішенням Київської міської ради від 28.03.2002 № 370/1804, територія за функціональним призначенням належить до території захисної зелені.

Земельна ділянка потрапляє до Зеленої зони (площа зони 59,7631 га, «згідно з програмою розвитку зеленої зони м. Києва»).

Червоні лінії земельну ділянку не перетинають.

6. Стан нормативно-правової бази у даній сфері правового регулювання.

Загальні засади та порядок отримання дозволу на розроблення документації із землеустрою визначено ст. 9, 123 Земельного кодексу України.

7. Фінансово-економічне обґрунтування.

Реалізація рішення не потребує додаткових витрат міського бюджету.

8. Прогноз соціально-економічних та інших наслідків прийняття рішення.

Наслідками прийняття розробленого проекту рішення стане:

- реалізація зацікавленою особою своїх прав щодо використання земельної ділянки;

Доповідач: директор Департаменту земельних ресурсів П.Оленич

директор Департаменту
земельних ресурсів **П.Оленич**

виготовлено за допомогою ПК "Кадастр"

Оператор Рабець Максим Миколайович

Додаток
до рішення Київської міської ради
від _____ № _____

План-схема
до згоди на розроблення проекту землеустрою щодо відведення земельної ділянки

клопотання **- від 26.07.2018 № К-35177**

код земельної ділянки **- 72:258:0016к**

юридична/фізична особа **- Київське комунальне об'єднання зеленого будівництва та експлуатації зелених насаджень міста "Київзеленбуд"**

адреса земельної ділянки **- м. Київ, р-н Солом'янський, парк "Кадетський гай" (вул.Івана Пулюя)**

вид землекористування **- постійне користування**

вид використання земельної ділянки **- для утримання та експлуатації парку**

орієнтовний розмір **- 5,53 га**

Київський міський голова В.Кличко

43.

08/231 - 3299/п
04.10.2018

КИЇВСЬКА МІСЬКА РАДА

VI сесія VIII скликання

РІШЕННЯ

_____№_____

Про надання дозволу на розроблення проекту землеустрою щодо відведення земельної ділянки Національному музею історії України у Другій світовій війні. Меморіальний комплекс на вул. Лаврській, 27 у Печерському районі м. Києва для експлуатації та обслуговування Меморіального комплексу та благоустрою і озеленення території

Київська міська рада
Департамент земельних ресурсів
Код земельної ділянки:

82:072:0092

Проект рішення (екз.1)
ПР-17819
до справи
К-35614

2 347015 078197

Розглянувши клопотання про надання дозволу на розроблення проекту землеустрою щодо відведення земельної ділянки Національному музею історії України у Другій світовій війні. Меморіальний комплекс на вул. Лаврській, 27 у Печерському районі м. Києва та додані документи, керуючись статтями 9, 123 Земельного кодексу України, Законом України „Про внесення змін до деяких законодавчих актів України щодо розмежування земель державної та комунальної власності", пунктом 34 частини 1 статті 26 Закону України „Про місцеве самоврядування в Україні", Київська міська рада

ВИРІШИЛА:

1. Надати дозвіл на розроблення проекту землеустрою щодо відведення земельної ділянки Національному музею історії України у Другій світовій війні. Меморіальний комплекс на вул. Лаврській, 27 у Печерському районі м. Києва орієнтовною площею 1,28 га (земельна ділянка комунальної власності територіальної громади міста Києва) в постійне користування для експлуатації та обслуговування Меморіального комплексу та благоустрою і озеленення території згідно з план-схемою (додаток до рішення) (К-35614).

2. Контроль за виконанням цього рішення покласти на постійну комісію Київської міської ради з питань містобудування, архітектури та землекористування.

Київський міський голова В.Кличко

ПОДАННЯ:

Заступник голови Київської
міської державної адміністрації О.Спасибко

Директор Департаменту земельних ресурсів
виконавчого органу Київської міської ради
(Київської міської державної адміністрації) П.Оленич

В.о. начальника відділу правового забезпечення
юридичного управління
Департаменту земельних ресурсів виконавчого органу
Київської міської ради (Київської міської державної
адміністрації) М. Дегтяренко

ПОГОДЖЕНО:

Постійна комісія Київської міської ради
з питань містобудування, архітектури та
землекористування

Голова комісії О.Міщенко

Секретар комісії І.Картавий

Начальник управління
правового забезпечення діяльності
Київської міської ради В.Слончак

Постійна комісія Київської міської ради
з питань екологічної політики

Голова К. Яловий

Секретар О. Новіков

ПОЯСНЮВАЛЬНА ЗАПИСКА

№ ПЗ-33522 від 14.09.2018

до проекту рішення Київської міської ради:

Про надання дозволу на розроблення проекту землеустрою щодо відведення земельної ділянки Національному музею історії України у Другій світовій війні. Меморіальний комплекс на вул. Лаврській, 27 у Печерському районі м. Києва для експлуатації та обслуговування Меморіального комплексу та благоустрою і озеленення території

До справи
№ К-35614

2 347018 335228

1. Юридична особа:

Назва	***Національний музей історії України у Другій світовій війні.Меморіальний комплекс***
Перелік засновників (учасників) юридичної особи	***Перелік засновників: МІНІСТЕРСТВО КУЛЬТУРИ УКРАЇНИ Код ЄДРПОУ 37535703, адреса засновника: 01601, м.Київ, вул.ІВАНА ФРАНКА, буд. 19***
Кінцевий бенефіціарний власник (контролер)	***відсутній.***
Клопотання	***від 22.08.2018 № К-35614***

2. Відомості про земельну ділянку (кадастровий № 8000000000:82:072:0092к)

Місце розташування (адреса)	***м. Київ, р-н Печерський, вул. Лаврська, 27***
Площа	***1,28 га***
Вид та термін користування	***Постійне користування***
Вид використання	***для експлуатації та обслуговування Меморіального комплексу та благоустрою і озеленення території***

3. Обґрунтування прийняття рішення

На клопотання зацікавленої особи відповідно до ст. 9, 123 Земельного кодексу України та Порядку набуття прав на землю із земель комунальної власності у місті Києві, затвердженого рішенням Київради від 20.04.2017 № 241/2463, Департаментом земельних ресурсів виконавчого органу Київської міської ради (Київської міської державної адміністрації) розроблено проект рішення Київської міської ради.

4. Мета прийняття рішення.

Метою прийняття рішення є забезпечення реалізації встановленого Земельним кодексом України права особи на оформлення права користування (власності) на землю.

5. Особливі характеристики ділянки.

Наявність будівель і споруд на ділянці:

Вільна від капітальної забудови

Інші особливості:

Земельна ділянка відноситься до земель комунальної власності територіальної громади міста Києва. Ділянка примикає безпосередньо до земельної ділянки площею 10,42 га у пров. Запечерному, 2 (кадастровий номер 8000000000:82:072:0009), яка рішенням Київської міської ради від 17.09.2009 № 238/2307 була надана в постійне користування Меморіальному комплексу "Національний музей історії Великої Вітчизняної Війни 1941-1945 років" для експлуатації та обслуговування будівель і споруд меморіалу (державний акт на право постійного користування земельною ділянкою від 05.03.2010 № 02-9-00115). Земельна ділянка розташовується в межах зеленої зони (Печерський ландшафтний парк) відповідно до рішення Київської міської ради від 19.07.2005 № 806/3381 "Про затвердження Програми комплексного розвитку зеленої зони м. Києва до 2010 р. та концепції формування зелених насаджень в центральній частині міста" (із змінами та доповненнями). Згідно з витягом з містобудівного кадастру від 03.09.2018 №7893/0/12-53/12-03-18) земельна ділянка відноситься до території зелених насаджень загального користування. Детальний план території відсутній. Земельна ділянка потрапляє в межі території, по якій КП УЗН Печерського району м.Києва надано дозвіл на розробку проекту землеустрою (справа Д-8588, облікові коди 82:072:0020к, 82:072:0021к). Оскільки зазначена територія використовується та обслуговується Національним музеєм, питання відведення земельної ділянки узгоджене з КП УЗН.

6. Стан нормативно-правової бази у даній сфері правового регулювання.

Загальні засади та порядок отримання дозволу на розроблення документації із землеустрою визначено ст. 9, 123 Земельного кодексу України.

7. Фінансово-економічне обґрунтування.

Реалізація рішення не потребує додаткових витрат міського бюджету.

8. Прогноз соціально-економічних та інших наслідків прийняття рішення.

Наслідками прийняття розробленого проекту рішення стане:

- реалізація зацікавленою особою своїх прав щодо використання земельної ділянки;

Доповідач: директор Департаменту земельних ресурсів П.Оленич

директор Департаменту
земельних ресурсів **П.Оленич**

Додаток
до рішення Київської міської ради
від _____ № _____

План-схема
до згоди на розроблення проекту землеустрою щодо відведення земельної ділянки

клопотання	**- від 22.08.2018 № К-35614**
код земельної ділянки	**- 82:072:0092к**
юридична/фізична особа	**- Національний музей історії України у Другій світовій війні.Меморіальний комплекс**
адреса земельної ділянки	**- м. Київ, р-н Печерський, вул. Лаврська, 27**
вид землекористування	**- постійне користування**
вид використання земельної ділянки	**- для експлуатації та обслуговування Меморіального комплексу та благоустрою і озеленення території**
орієнтовний розмір	**- 1,28 га**

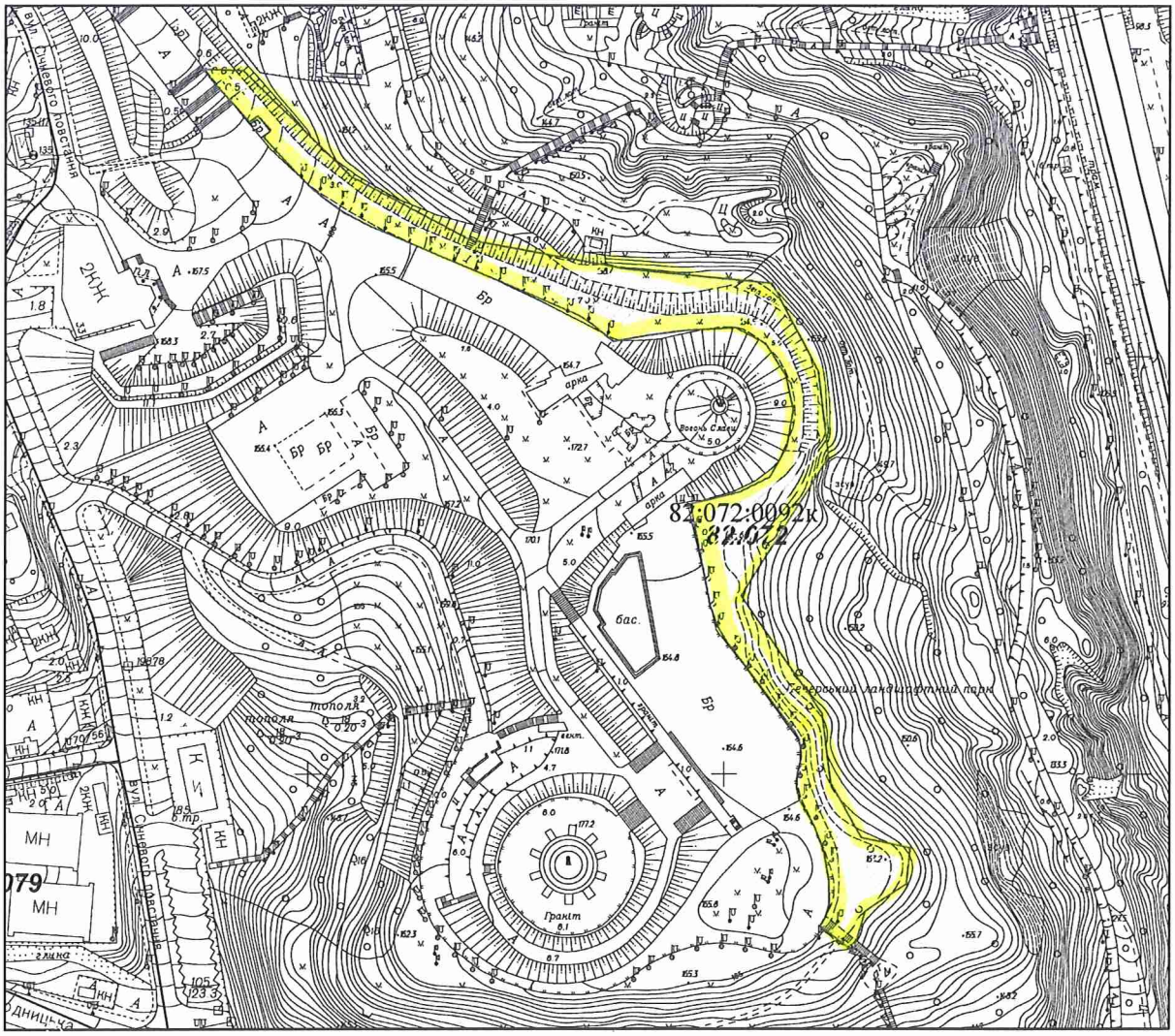

Київський міський голова В.Кличко

08/231-3300/ПР
04.10.2018

44.

КИЇВСЬКА МІСЬКА РАДА

VI сесія VIII скликання

РІШЕННЯ

_____№_____

Про надання дозволу на розроблення проекту землеустрою щодо відведення земельної ділянки Київському комунальному об`єднанню зеленого будівництва та експлуатації зелених насаджень міста «Київзеленбуд» на вул. Політехнічній, 4 у Солом'янському районі м. Києва для утримання та експлуатації скверу

Київська міська рада
Департамент земельних ресурсів
Код земельної ділянки:

69:036:0023

Проект рішення (екз.1)
ПР-17821
до справи
К-35170

2 347015 078210

Розглянувши клопотання про надання дозволу на розроблення проекту землеустрою щодо відведення земельної ділянки Київському комунальному об`єднанню зеленого будівництва та експлуатації зелених насаджень міста «Київзеленбуд» на вул. Політехнічній, 4 у Солом'янському районі м. Києва та додані документи, керуючись статтями 9, 123 Земельного кодексу України, Законом України „Про внесення змін до деяких законодавчих актів України щодо розмежування земель державної та комунальної власності", пунктом 34 частини 1 статті 26 Закону України „Про місцеве самоврядування в Україні", Київська міська рада

ВИРІШИЛА:

1. Надати дозвіл на розроблення проекту землеустрою щодо відведення земельної ділянки Київському комунальному об`єднанню зеленого будівництва та експлуатації зелених насаджень міста «Київзеленбуд» на вул. Політехнічній, 4 у Солом'янському районі м. Києва орієнтовною площею 0,08 га (земельна ділянка комунальної власності територіальної громади міста Києва) в постійне користування для утримання та експлуатації скверу згідно з план-схемою (додаток до рішення) (К-35170).

2. Контроль за виконанням цього рішення покласти на постійну комісію Київської міської ради з питань містобудування, архітектури та землекористування.

Київський міський голова В.Кличко

ПОДАННЯ:

Заступник голови
Київської міської державної адміністрації О. Спасибко

Директор
Департаменту земельних ресурсів
виконавчого органу Київської міської ради
(Київської міської державної адміністрації) П. Оленич

В.о. начальника відділу правового забезпечення
юридичного управління
Департаменту земельних ресурсів
виконавчого органу Київської міської ради
(Київської міської державної адміністрації) М. Дегтяренко

ПОГОДЖЕНО:

Постійна комісія Київської міської ради
з питань містобудування, архітектури та землекористування

Голова О. Міщенко

Секретар І. Картавий

Начальник управління
правового забезпечення діяльності
Київської міської ради В. Слончак

Постійна комісія Київської міської ради
з питань екологічної політики

Голова К. Яловий

Секретар О. Новіков

ПОЯСНЮВАЛЬНА ЗАПИСКА

№ ПЗ-33620 від 19.09.2018

до проекту рішення Київської міської ради:

Про надання дозволу на розроблення проекту землеустрою щодо відведення земельної ділянки Київському комунальному об`єднанню зеленого будівництва та експлуатації зелених насаджень міста «Київзеленбуд» на вул. Політехнічній, 4 у Солом'янському районі м. Києва для утримання та експлуатації скверу

До справи
№ К-35170

2 347018 336201

1. Юридична особа:

Назва	***Київське комунальне об'єднання зеленого будівництва та експлуатації зелених насаджень міста "Київзеленбуд"***
Перелік засновників (учасників) юридичної особи	***КИЇВСЬКА МІСЬКА ДЕРЖАВНА АДМІНІСТРАЦІЯ Адреса засновника: 01044, м. Київ, Шевченківський район, ВУЛИЦЯ ХРЕЩАТИК, будинок 36***
Кінцевий бенефіціарний власник (контролер)	-
Клопотання	***від 26.07.2018 № К-35170***

2. Відомості про земельну ділянку (кадастровий № 8000000000:69:036:0023к)

Місце розташування (адреса)	***м. Київ, р-н Солом'янський, вул. Політехнічна, 4***
Площа	***0,08 га***
Вид та термін користування	***Постійне користування***
Вид використання	***для утримання та експлуатації скверу***

3. Обґрунтування прийняття рішення

На клопотання зацікавленої особи відповідно до ст. 9, 123 Земельного кодексу України та Порядку набуття прав на землю із земель комунальної власності у місті Києві, затвердженого рішенням Київради від 20.04.2017 № 241/2463, Департаментом земельних ресурсів виконавчого органу Київської міської ради (Київської міської державної адміністрації) розроблено проект рішення Київської міської ради.

4. Мета прийняття рішення.

Метою прийняття рішення є забезпечення реалізації встановленого Земельним кодексом України права особи на оформлення права користування (власності) на землю.

5. Особливі характеристики ділянки.

Наявність будівель і споруд на ділянці:

Вільна від капітальної забудови

Інші особливості:

Згідно з даними міського земельного кадастру земельні ділянки (коди 69:036:0018 та 69:036:0019) обліковуються за комунальним підприємством по утриманню зелених насаджень Солом'янського району м. Києва на підставі матеріалів по встановленню зовнішніх меж землекористувань.

Детальний план території не затверджений.

Відповідно до Генерального плану міста, затвердженого рішенням Київської міської ради від 28.03.2002 № 370/1804, територія за функціональним призначенням належить частково до території громадських будівель і споруд, частково до території вулиць та доріг.

Земельна ділянка потрапляє до Зеленої зони (код зони - 09-44, площа зони - 0,0960 га, назва «Біля митниці по вул. Політехнічній»).

Земельна ділянка частково розташована в межах червоних ліній.

6. Стан нормативно-правової бази у даній сфері правового регулювання.

Загальні засади та порядок отримання дозволу на розроблення документації із землеустрою визначено ст. 9, 123 Земельного кодексу України.

7. Фінансово-економічне обґрунтування.

Реалізація рішення не потребує додаткових витрат міського бюджету.

8. Прогноз соціально-економічних та інших наслідків прийняття рішення.

Наслідками прийняття розробленого проекту рішення стане:

- реалізація зацікавленою особою своїх прав щодо використання земельної ділянки;

Доповідач: директор Департаменту земельних ресурсів П.Оленич

директор Департаменту
земельних ресурсів **П.Оленич**

виготовлено за допомогою ПК "Кадастр"

Оператор Рабець Максим Миколайович

Додаток
до рішення Київської міської ради
від _____ № _____

План-схема
до згоди на розроблення проекту землеустрою щодо відведення земельної ділянки

клопотання	**- від 26.07.2018 № К-35170**
код земельної ділянки	**- 69:036:0023к**
юридична/фізична особа	**- Київське комунальне об'єднання зеленого будівництва та експлуатації зелених насаджень міста "Київзеленбуд"**
адреса земельної ділянки	**- м. Київ, р-н Солом'янський, вул. Політехнічна, 4**
вид землекористування	**- постійне користування**
вид використання земельної ділянки	**- для утримання та експлуатації скверу**
орієнтовний розмір	**- 0,08 га**

Київський міський голова В.Кличко

45.

08/231-3301/ПР
04.10.2018

КИЇВСЬКА МІСЬКА РАДА

VI сесія VIII скликання

РІШЕННЯ

_____№_____

Про надання дозволу на розроблення проекту землеустрою щодо відведення земельної ділянки Київському комунальному об'єднанню зеленого будівництва та експлуатації зелених насаджень міста "Київзеленбуд" на вул. Драгоманова, 10-в у Дарницькому районі м. Києва для облаштування, експлуатації та обслуговування зелених насаджень (сквер)

Київська міська рада
Департамент земельних ресурсів
Код земельної ділянки:

63:245:0174

Проект рішення (екз.1)
ПР-17829
до справи
К-35683

2 347015 078296

Розглянувши клопотання про надання дозволу на розроблення проекту землеустрою щодо відведення земельної ділянки Київському комунальному об'єднанню зеленого будівництва та експлуатації зелених насаджень міста "Київзеленбуд" на вул. Драгоманова, 10-в у Дарницькому районі м. Києва та додані документи, керуючись статтями 9, 123 Земельного кодексу України, Законом України „Про внесення змін до деяких законодавчих актів України щодо розмежування земель державної та комунальної власності", пунктом 34 частини 1 статті 26 Закону України „Про місцеве самоврядування в Україні", Київська міська рада

ВИРІШИЛА:

1. Надати дозвіл на розроблення проекту землеустрою щодо відведення земельної ділянки Київському комунальному об'єднанню зеленого будівництва та експлуатації зелених насаджень міста "Київзеленбуд" на вул. Драгоманова, 10-в у Дарницькому районі м. Києва орієнтовною площею 0,76 га (земельна ділянка комунальної власності територіальної громади міста Києва) в постійне користування для облаштування, експлуатації та обслуговування зелених насаджень (сквер) згідно з план-схемою (додаток до рішення) (К-35683).

2. Контроль за виконанням цього рішення покласти на постійну комісію Київської міської ради з питань містобудування, архітектури та землекористування.

Київський міський голова В.Кличко

ПОДАННЯ:

Заступник голови Київської
міської державної адміністрації — О. Спасибко

Директор Департаменту
земельних ресурсів
виконавчого органу Київської міської ради
(Київської міської державної адміністрації) — П. Оленич

В.о. начальника відділу правового забезпечення
юридичного управління
Департаменту земельних ресурсів
виконавчого органу Київської міської ради
(Київської міської державної адміністрації) — М. Дегтяренко

ПОГОДЖЕНО:

Постійна комісія Київської міської
ради з питань містобудування, архітектури
та землекористування

Голова — О. Міщенко

Секретар — І. Картавий

Постійна комісія Київської міської ради
з питань екологічної політики

Голова — К. Яловий

Секретар — О. Новіков

Начальник управління
правового забезпечення діяльності
Київської міської ради — В. Слончак

ПОЯСНЮВАЛЬНА ЗАПИСКА

№ ПЗ-33585 від 18.09.2018

до проекту рішення Київської міської ради:

Про надання дозволу на розроблення проекту землеустрою щодо відведення земельної ділянки Київському комунальному об'єднанню зеленого будівництва та експлуатації зелених насаджень міста "Київзеленбуд" на вул. Драгоманова, 10-в у Дарницькому районі м. Києва для облаштування, експлуатації та обслуговування зелених насаджень (сквер)

До справи
№ К-35683

2 347018 335853

1. Юридична особа:

Назва	***Київське комунальне об'єднання зеленого будівництва та експлуатації зелених насаджень міста "Київзеленбуд"***
Перелік засновників (учасників) юридичної особи	***КИЇВСЬКА МІСЬКА ДЕРЖАВНА АДМІНІСТРАЦІЯ Код ЄДРПОУ засновника: 00022527 Адреса засновника: 01044, м.Київ, Шевченківський район, ВУЛИЦЯ ХРЕЩАТИК, будинок 36***
Кінцевий бенефіціарний власник (контролер)	***Відсутній***
Клопотання	***від 30.08.2018 № К-35683***

2. Відомості про земельну ділянку (кадастровий № 8000000000:63:245:0174к)

Місце розташування (адреса)	***м. Київ, р-н Дарницький, вул. Драгоманова, 10в***
Площа	***0,76 га***
Вид та термін користування	***Постійне користування***
Вид використання	***для облаштування, експлуатації та обслуговування зелених насаджень (сквер)***

3. Обґрунтування прийняття рішення

На клопотання зацікавленої особи відповідно до ст. 9, 123 Земельного кодексу України та Порядку набуття прав на землю із земель комунальної власності у місті Києві, затвердженого рішенням Київради від 20.04.2017 № 241/2463, Департаментом земельних ресурсів виконавчого органу Київської міської ради (Київської міської державної адміністрації) розроблено проект рішення Київської міської ради.

4. Мета прийняття рішення.

Метою прийняття рішення є забезпечення реалізації встановленого Земельним кодексом України права особи на оформлення права користування (власності) на землю.

5. Особливі характеристики ділянки.

Наявність будівель і споруд на ділянці:

Вільна від капітальної забудови

Інші особливості:

Землі комунальної власності територіальної громади міста Києва. Рішенням Київської міської ради від 10.11.2016 № 328/1332 земельній ділянці, площею 1,09 га на вул. Драгоманова, 10-в у Дарницькому районі м. Києва надано статус скверу. Детальний план території затверджений рішенням Київської міської ради від 25.12.2012 № 718/9002, згідно із ДПТ- зелені насадження загального користування та водойма. Межа заявленої земельної ділянки визначена відповідно до план-схеми, додатку до рішення Київської міської ради від 10.11.2016 № 328/1332 та існуючої ситуації на момент опрацювання клопотання.

6. Стан нормативно-правової бази у даній сфері правового регулювання.

Загальні засади та порядок отримання дозволу на розроблення документації із землеустрою визначено ст. 9, 123 Земельного кодексу України.

7. Фінансово-економічне обґрунтування.

Реалізація рішення не потребує додаткових витрат міського бюджету.

8. Прогноз соціально-економічних та інших наслідків прийняття рішення.

Наслідками прийняття розробленого проекту рішення стане:

- реалізація зацікавленою особою своїх прав щодо використання земельної ділянки;

Доповідач: директор Департаменту земельних ресурсів П.Оленич

директор Департаменту
земельних ресурсів **П.Оленич**

Додаток
до рішення Київської міської ради
від _____ № _____

План-схема
до згоди на розроблення проекту землеустрою щодо відведення земельної ділянки

клопотання	**- від 30.08.2018 № К-35683**
код земельної ділянки	**- 63:245:0174к**
юридична/фізична особа	**- Київське комунальне об'єднання зеленого будівництва та експлуатації зелених насаджень міста "Київзеленбуд"**
адреса земельної ділянки	**- м. Київ, р-н Дарницький, вул. Драгоманова, 10в**
вид землекористування	**- постійне користування**
вид використання земельної ділянки	**- для облаштування, експлуатації та обслуговування зелених насаджень (сквер)**
орієнтовний розмір	**- 0,76 га**

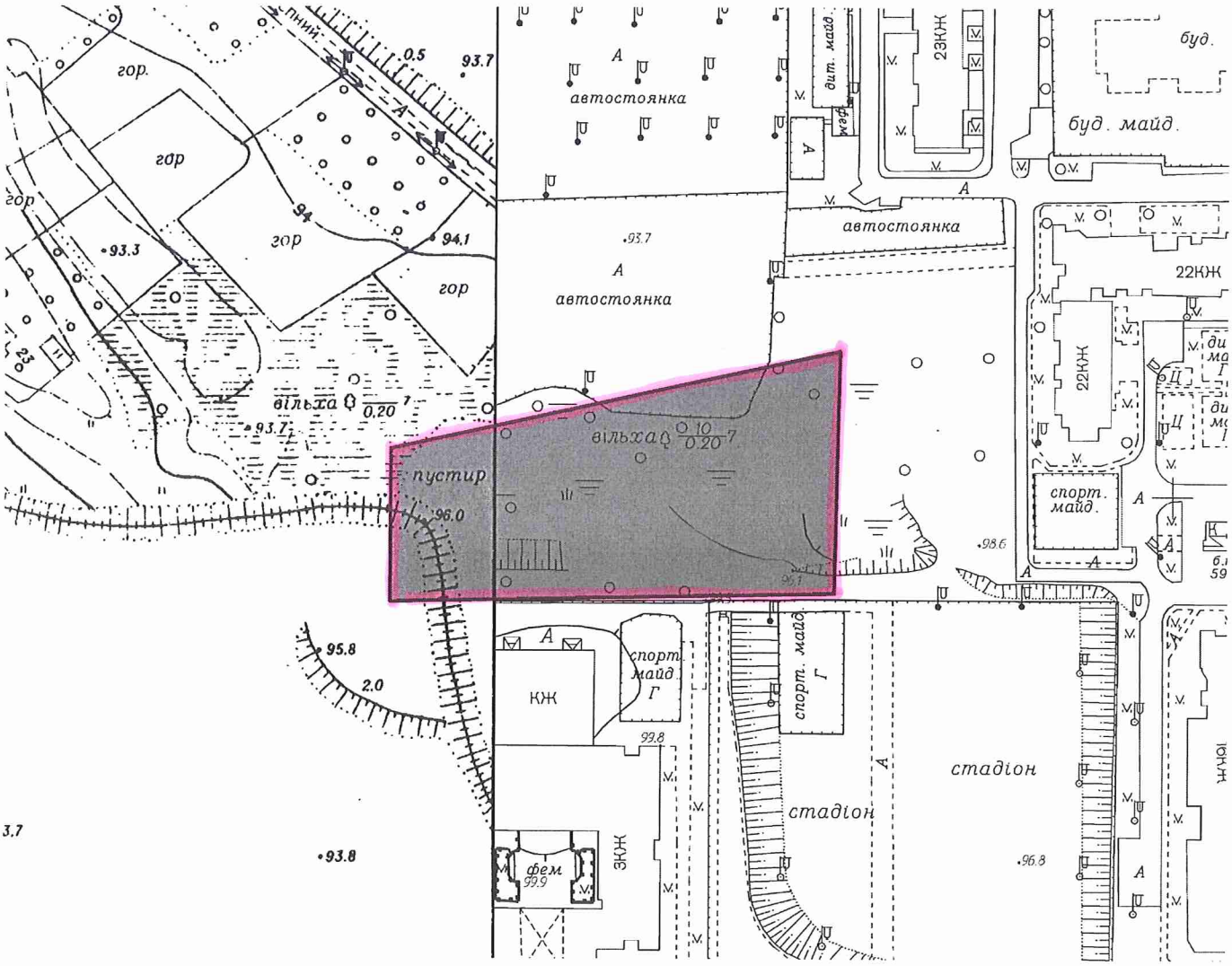

Київський міський голова В.Кличко

46.

08/231-3302/ПН
04.10.2018

КИЇВСЬКА МІСЬКА РАДА

VI сесія VIII скликання

РІШЕННЯ

_____№_____

Про надання дозволу на розроблення проекту землеустрою щодо відведення земельної ділянки Київському комунальному об'єднанню зеленого будівництва та експлуатації зелених насаджень міста "Київзеленбуд" на розі вул. Володимирської та вул. Богдана Хмельницького у Шевченківському районі м. Києва для утримання та експлуатації скверу

Київська міська рада
Департамент земельних ресурсів
Код земельної ділянки:
76:043:0027

Проект рішення (екз.1)
ПР-17830
до справи
К-35595

2 347015 078302

Розглянувши клопотання про надання дозволу на розроблення проекту землеустрою щодо відведення земельної ділянки Київському комунальному об'єднанню зеленого будівництва та експлуатації зелених насаджень міста "Київзеленбуд" на розі вул. Володимирської та вул. Богдана Хмельницького у Шевченківському районі м. Києва та додані документи, керуючись статтями 9, 123 Земельного кодексу України, Законом України „Про внесення змін до деяких законодавчих актів України щодо розмежування земель державної та комунальної власності", пунктом 34 частини 1 статті 26 Закону України „Про місцеве самоврядування в Україні", Київська міська рада

ВИРІШИЛА:

1. Надати дозвіл на розроблення проекту землеустрою щодо відведення земельної ділянки Київському комунальному об'єднанню зеленого будівництва та експлуатації зелених насаджень міста "Київзеленбуд" на розі вул. Володимирської та вул. Богдана Хмельницького у Шевченківському районі м. Києва орієнтовною площею 0,09 га (земельна ділянка комунальної власності територіальної громади міста Києва) в постійне користування для утримання та експлуатації скверу згідно з план-схемою (додаток до рішення) (К-35595).

2. Контроль за виконанням цього рішення покласти на постійну комісію Київської міської ради з питань містобудування, архітектури та землекористування.

Київський міський голова В.Кличко

ПОДАННЯ:

Заступник голови Київської міської державної адміністрації — О. Спасибко

Директор Департаменту земельних ресурсів виконавчого органу Київської міської ради (Київської міської державної адміністрації) — П. Оленич

В. о. начальника відділу правового забезпечення юридичного управління Департаменту земельних ресурсів виконавчого органу Київської міської ради (Київської міської державної адміністрації) — М. Дегтяренко

ПОГОДЖЕНО:

Постійна комісія Київської міської ради з питань містобудування, архітектури та землекористування

Голова — О. Міщенко

Секретар — І. Картавий

Постійна комісія Київської міської ради з питань екологічної політики

Голова — К. Яловий

Секретар — О. Новіков

Начальник управління правового забезпечення діяльності Київської міської ради — В. Слончак

ПОЯСНЮВАЛЬНА ЗАПИСКА

№ ПЗ-33681/1 від 13.09.2018

до проекту рішення Київської міської ради:

Про надання дозволу на розроблення проекту землеустрою щодо відведення земельної ділянки Київському комунальному об'єднанню зеленого будівництва та експлуатації зелених насаджень міста "Київзеленбуд" на розі вул. Володимирської та вул. Богдана Хмельницького у Шевченківському районі м. Києва для утримання та експлуатації скверу

До справи
№ К-35595

2 347017 811976

1. Юридична особа:

Назва	***Київське комунальне об'єднання зеленого будівництва та експлуатації зелених насаджень міста "Київзеленбуд"***
Перелік засновників (учасників) юридичної особи	***КИЇВСЬКА МІСЬКА ДЕРЖАВНА АДМІНІСТРАЦІЯ. Код ЄДРПОУ засновника: 00022527 Адреса засновника: 01044, м.Київ, Шевченківський район, ВУЛИЦЯ ХРЕЩАТИК, будинок 36***
Кінцевий бенефіціарний власник (контролер)	***Відсутній***
Клопотання	***від 22.08.2018 № К-35595***

2. Відомості про земельну ділянку (кадастровий № 8000000000:76:043:0027к)

Місце розташування (адреса)	***м. Київ, р-н Шевченківський, ріг вулиць Володимирської та Б.Хмельницького***
Площа	***0,09 га***
Вид та термін користування	***Постійне користування***
Вид використання	***для утримання та експлуатації скверу***

3. Обґрунтування прийняття рішення

На клопотання зацікавленої особи відповідно до ст. 9, 123 Земельного кодексу України та Порядку набуття прав на землю із земель комунальної власності у місті Києві, затвердженого рішенням Київради від 20.04.2017 № 241/2463, Департаментом земельних ресурсів виконавчого органу Київської міської ради (Київської міської державної адміністрації) розроблено проект рішення Київської міської ради.

4. Мета прийняття рішення.

Метою прийняття рішення є забезпечення реалізації встановленого Земельним кодексом України права особи на оформлення права користування (власності) на землю.

5. Особливі характеристики ділянки.

Наявність будівель і споруд на ділянці:

Вільна від капітальної забудови

Інші особливості:

Земельна ділянка передбачена до відведення із земель комунальної власності територіальної громади міста Києва.
Конфігурація та площа земельної ділянки визначена згідно наданими КО «Київзеленбуд» матеріалами.
Земельна ділянка включена до Програми розвитку зеленої зони (сквер біля пам'ятника Патону площею 0,09 га).
ДПТ відсутній. Відповідно до Генерального плану м. Києва – території громадських будівель та споруд.

6. Стан нормативно-правової бази у даній сфері правового регулювання.

Загальні засади та порядок отримання дозволу на розроблення документації із землеустрою визначено ст. 9, 123 Земельного кодексу України.

7. Фінансово-економічне обґрунтування.

Реалізація рішення не потребує додаткових витрат міського бюджету.

8. Прогноз соціально-економічних та інших наслідків прийняття рішення.

Наслідками прийняття розробленого проекту рішення стане:
- реалізація зацікавленою особою своїх прав щодо використання земельної ділянки;

Доповідач: директор Департаменту земельних ресурсів П.Оленич

директор Департаменту
земельних ресурсів **П.Оленич**

Додаток
до рішення Київської міської ради
від _____ № _____

План-схема
до згоди на розроблення проекту землеустрою щодо відведення земельної ділянки

клопотання	**- від 22.08.2018 № К-35595**
код земельної ділянки	**- 76:043:0027к**
юридична/фізична особа	**- Київське комунальне об'єднання зеленого будівництва та експлуатації зелених насаджень міста "Київзеленбуд"**
адреса земельної ділянки	**- м. Київ, р-н Шевченківський, ріг вулиць Володимирської та Б.Хмельницького**
вид землекористування	**- постійне користування**
вид використання земельної ділянки	**- для утримання та експлуатації скверу**
орієнтовний розмір	**- 0,09 га**

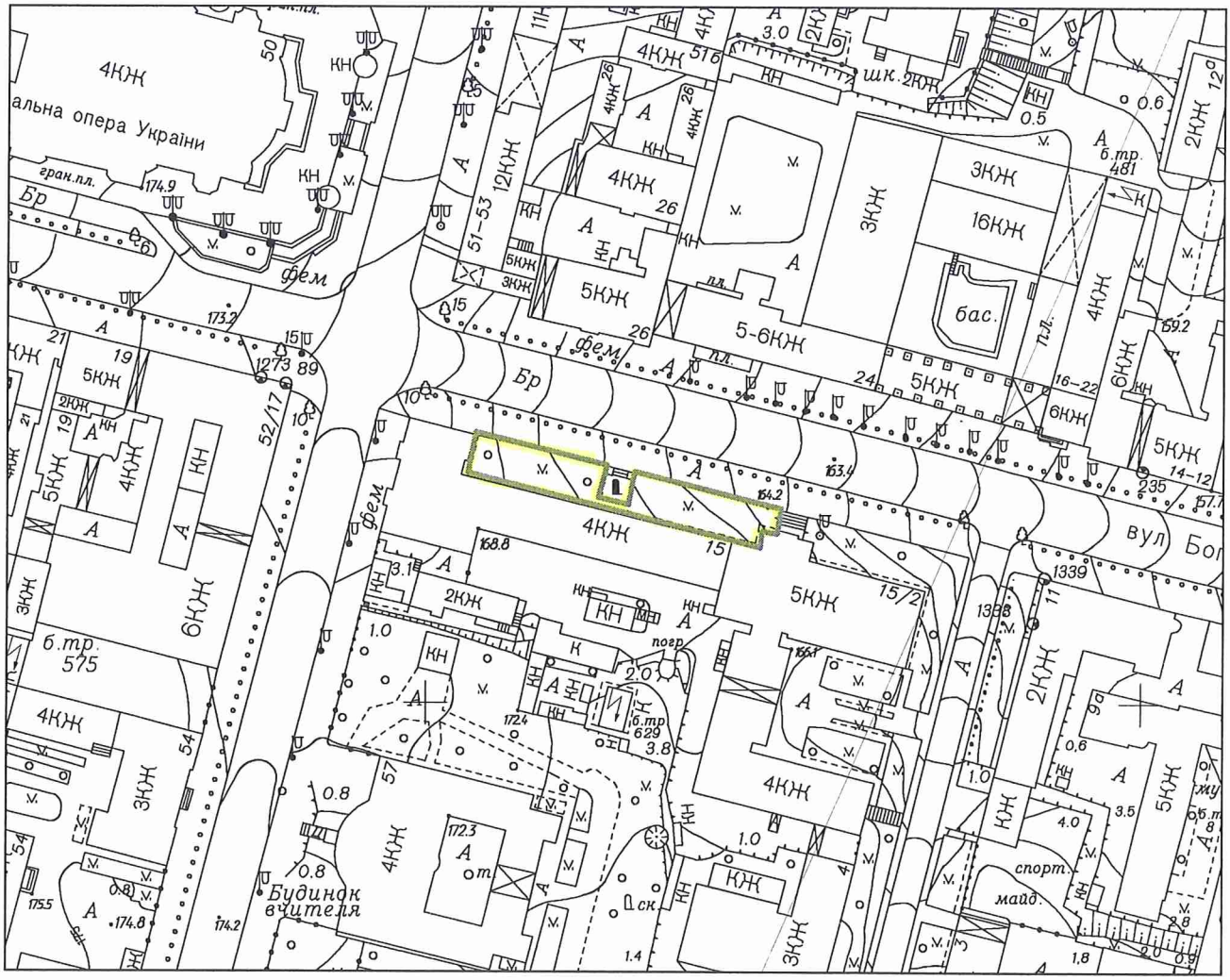

Київський міський голова В.Кличко

47.

08/231-3303/ПР
04.10.2018

КИЇВСЬКА МІСЬКА РАДА

VI сесія VIII скликання

РІШЕННЯ

_____№_____

Про надання дозволу на розроблення проекту землеустрою щодо відведення земельної ділянки Київському комунальному об'єднанню зеленого будівництва та експлуатації зелених насаджень міста "Київзеленбуд" на вул. Глибочицькій у Шевченківському районі м. Києва для утримання та експлуатації парку

Київська міська рада
Департамент земельних ресурсів
Код земельної ділянки:
91:119:0134

Проект рішення (екз.1)
ПР-17831
до справи
К-35541

2 347015 078319

Розглянувши клопотання про надання дозволу на розроблення проекту землеустрою щодо відведення земельної ділянки Київському комунальному об'єднанню зеленого будівництва та експлуатації зелених насаджень міста "Київзеленбуд" на вул. Глибочицькій у Шевченківському районі м. Києва та додані документи, керуючись статтями 9, 123 Земельного кодексу України, Законом України „Про внесення змін до деяких законодавчих актів України щодо розмежування земель державної та комунальної власності", пунктом 34 частини 1 статті 26 Закону України „Про місцеве самоврядування в Україні", Київська міська рада

ВИРІШИЛА:

1. Надати дозвіл на розроблення проекту землеустрою щодо відведення земельної ділянки Київському комунальному об'єднанню зеленого будівництва та експлуатації зелених насаджень міста "Київзеленбуд" на вул. Глибочицькій у Шевченківському районі м. Києва орієнтовною площею 3,46 га (земельна ділянка комунальної власності територіальної громади міста Києва) в постійне користування для утримання та експлуатації парку згідно з план-схемою (додаток до рішення) (К-35541).

2. Контроль за виконанням цього рішення покласти на постійну комісію Київської міської ради з питань містобудування, архітектури та землекористування.

Київський міський голова В.Кличко

виготовлено за допомогою ПК "Кадастр"

Оператор Косянчук Олексій Володимирович

ПОДАННЯ:

Заступник голови Київської міської державної адміністрації — О. Спасибко

Директор Департаменту земельних ресурсів виконавчого органу Київської міської ради (Київської міської державної адміністрації) — П. Оленич

В. о. начальника відділу правового забезпечення юридичного управління Департаменту земельних ресурсів виконавчого органу Київської міської ради (Київської міської державної адміністрації) — М. Дегтяренко

ПОГОДЖЕНО:

Постійна комісія Київської міської ради з питань містобудування, архітектури та землекористування

Голова — О. Міщенко

Секретар — І. Картавий

Постійна комісія Київської міської ради з питань екологічної політики

Голова — К. Яловий

Секретар — О. Новіков

Начальник управління правового забезпечення діяльності Київської міської ради — В. Слончак

ПОЯСНЮВАЛЬНА ЗАПИСКА

№ ПЗ-33686/1 від 13.09.2018

до проекту рішення Київської міської ради:

Про надання дозволу на розроблення проекту землеустрою щодо відведення земельної ділянки Київському комунальному об'єднанню зеленого будівництва та експлуатації зелених насаджень міста "Київзеленбуд" на вул. Глибочицькій у Шевченківському районі м. Києва для утримання та експлуатації парку

До справи
№ К-35541

2 347017 811983

1. Юридична особа:

Назва	***Київське комунальне об'єднання зеленого будівництва та експлуатації зелених насаджень міста "Київзеленбуд"***
Перелік засновників (учасників) юридичної особи	***КИЇВСЬКА МІСЬКА ДЕРЖАВНА АДМІНІСТРАЦІЯ. Код ЄДРПОУ засновника: 00022527 Адреса засновника: 01044, м.Київ, Шевченківський район, ВУЛИЦЯ ХРЕЩАТИК, будинок 36***
Кінцевий бенефіціарний власник (контролер)	***Відсутній***
Клопотання	***від 21.08.2018 № К-35541***

2. Відомості про земельну ділянку (кадастровий № 8000000000:91:119:0134к)

Місце розташування (адреса)	***м. Київ, р-н Шевченківський, вул. Глибочицька***
Площа	***3,46 га***
Вид та термін користування	***Постійне користування***
Вид використання	***для утримання та експлуатації парку***

3. Обґрунтування прийняття рішення

На клопотання зацікавленої особи відповідно до ст. 9, 123 Земельного кодексу України та Порядку набуття прав на землю із земель комунальної власності у місті Києві, затвердженого рішенням Київради від 20.04.2017 № 241/2463, Департаментом земельних ресурсів виконавчого органу Київської міської ради (Київської міської державної адміністрації) розроблено проект рішення Київської міської ради.

4. Мета прийняття рішення.

Метою прийняття рішення є забезпечення реалізації встановленого Земельним кодексом України права особи на оформлення права користування (власності) на землю.

5. Особливі характеристики ділянки.

Наявність будівель і споруд на ділянці:

Вільна від капітальної забудови

Інші особливості:

Земельна ділянка передбачена до відведення із земель комунальної власності територіальної громади міста Києва.
Конфігурація та площа земельної ділянки визначена згідно наданими КО «Київзеленбуд» матеріалами.
Земельна ділянка включена до Програми розвитку зеленої зони (рішенням Київради від 28.07.2016 № 877/877 створено парк відпочинку площею 3,44 га).
ДПТ відсутній. Відповідно до Генерального плану м. Києва – території зелених насаджень загального користування.

6. Стан нормативно-правової бази у даній сфері правового регулювання.

Загальні засади та порядок отримання дозволу на розроблення документації із землеустрою визначено ст. 9, 123 Земельного кодексу України.

7. Фінансово-економічне обґрунтування.

Реалізація рішення не потребує додаткових витрат міського бюджету.

8. Прогноз соціально-економічних та інших наслідків прийняття рішення.

Наслідками прийняття розробленого проекту рішення стане:
- реалізація зацікавленою особою своїх прав щодо використання земельної ділянки;

Доповідач: директор Департаменту земельних ресурсів П.Оленич

директор Департаменту
земельних ресурсів **П.Оленич**

Додаток
до рішення Київської міської ради
від _____ № _____

План-схема
до згоди на розроблення проекту землеустрою щодо відведення земельної ділянки

клопотання	**- від 21.08.2018 № К-35541**
код земельної ділянки	**- 91:119:0134к**
юридична/фізична особа	**- Київське комунальне об'єднання зеленого будівництва та експлуатації зелених насаджень міста "Київзеленбуд"**
адреса земельної ділянки	**- м. Київ, р-н Шевченківський, вул. Глибочицька**
вид землекористування	**- постійне користування**
вид використання земельної ділянки	**- для утримання та експлуатації парку**
орієнтовний розмір	**- 3,46 га**

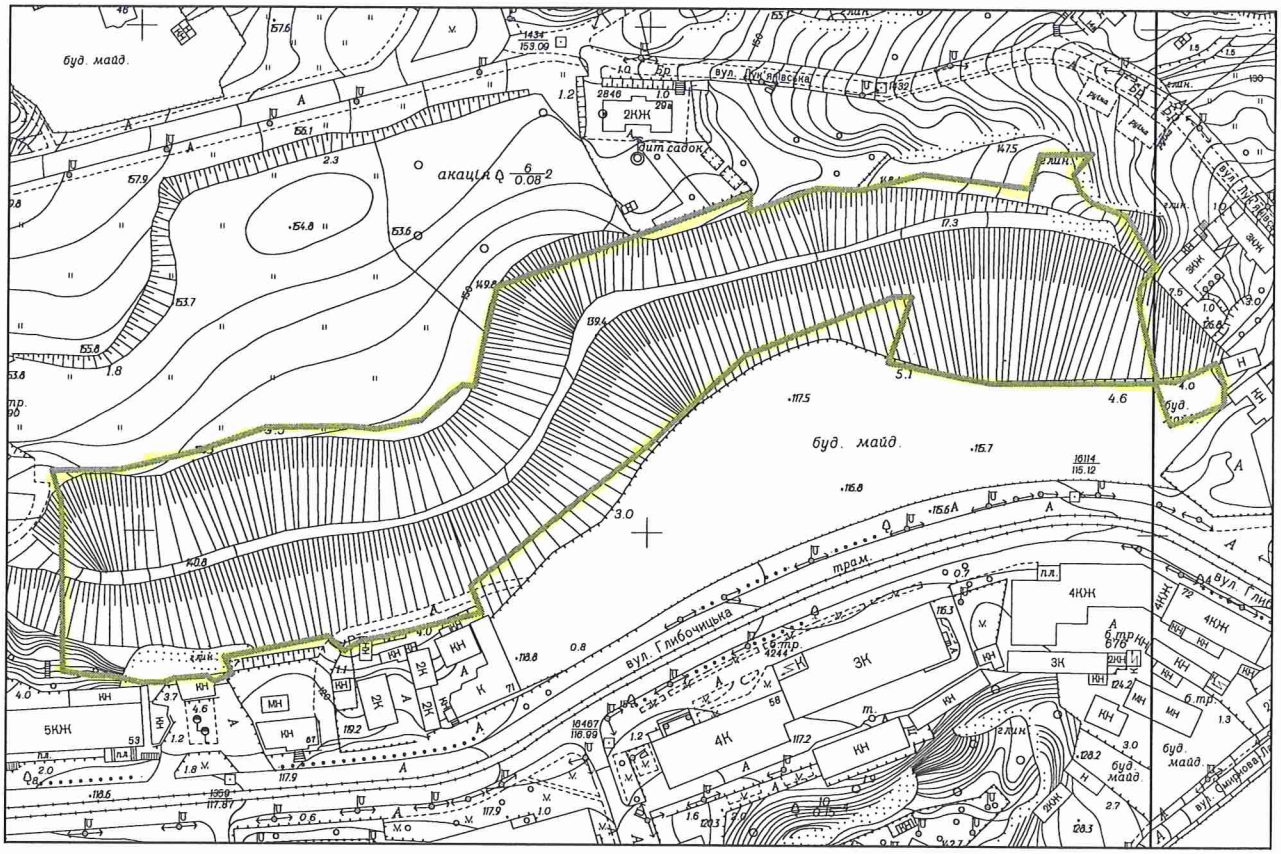

Київський міський голова В.Кличко

48.

08/231-3304/пр
04.10.2018

КИЇВСЬКА МІСЬКА РАДА

VI сесія VIII скликання

РІШЕННЯ

_____№_____

Про надання дозволу на розроблення проекту землеустрою щодо відведення земельних ділянок Київському комунальному об'єднанню зеленого будівництва та експлуатації зелених насаджень міста "Київзеленбуд" в транспортній розв'язці вулиць Дегтярівської та Довженка у Шевченківському районі м. Києва для утримання та експлуатації зелених насаджень; для утримання, та експлуатації зелених насаджень

Київська міська рада
Департамент земельних ресурсів
Код земельної ділянки:

88:006:0001 91:072:0001
88:006:0002 91:072:0002
88:037:0001
88:037:0002
91:071:0001
91:071:0002

Проект рішення (екз.1)
ПР-17832
до справи
К-35551

2 347015 078326

Розглянувши клопотання про надання дозволу на розроблення проекту землеустрою щодо відведення земельних ділянок Київському комунальному об'єднанню зеленого будівництва та експлуатації зелених насаджень міста "Київзеленбуд" в транспортній розв'язці вулиць Дегтярівської та Довженка у Шевченківському районі м. Києва та додані документи, керуючись статтями 9, 123 Земельного кодексу України, Законом України „Про внесення змін до деяких законодавчих актів України щодо розмежування земель державної та комунальної власності", пунктом 34 частини 1 статті 26 Закону України „Про місцеве самоврядування в Україні", Київська міська рада

ВИРІШИЛА:

1. Надати дозвіл на розроблення проекту землеустрою щодо відведення земельних ділянок Київському комунальному об'єднанню зеленого будівництва та експлуатації зелених насаджень міста "Київзеленбуд" в транспортній розв'язці вулиць Дегтярівської та Довженка у Шевченківському районі м. Києва орієнтовними площами 0,35 га; 0,04 га; 0,04 га; 0,32 га; 0,04 га; 0,33 га; 0,34 га; 0,04 га (земельні ділянки комунальної власності територіальної громади міста Києва) в постійне користування для утримання та експлуатації зелених насаджень; для утримання, та експлуатації зелених насаджень згідно з план-схемою (додаток до рішення) (К-35551).

2. Контроль за виконанням цього рішення покласти на постійну комісію Київської міської ради з питань містобудування, архітектури та землекористування.

Київський міський голова В.Кличко

ПОДАННЯ:

Заступник голови Київської міської державної адміністрації — О. Спасибко

Директор Департаменту земельних ресурсів виконавчого органу Київської міської ради (Київської міської державної адміністрації) — П. Оленич

В. о. начальника відділу правового забезпечення юридичного управління Департаменту земельних ресурсів виконавчого органу Київської міської ради (Київської міської державної адміністрації) — М. Дегтяренко

ПОГОДЖЕНО:

Постійна комісія Київської міської ради з питань містобудування, архітектури та землекористування

Голова — О. Міщенко

Секретар — І. Картавий

Постійна комісія Київської міської ради з питань екологічної політики

Голова — К. Яловий

Секретар — О. Новіков

Начальник управління правового забезпечення діяльності Київської міської ради — В. Слончак

ПОЯСНЮВАЛЬНА ЗАПИСКА

№ ПЗ-33656/1 від 13.09.2018

до проекту рішення Київської міської ради:

Про надання дозволу на розроблення проекту землеустрою щодо відведення земельних ділянок Київському комунальному об'єднанню зеленого будівництва та експлуатації зелених насаджень міста "Київзеленбуд" в транспортній розв'язці вулиць Дегтярівської та Довженка у Шевченківському районі м. Києва для утримання та експлуатації зелених насаджень; для утримання, та експлуатації зелених насаджень

До справи

№ К-35551

2 347017 811914

1. Юридична особа:

Назва	***Київське комунальне об'єднання зеленого будівництва та експлуатації зелених насаджень міста "Київзеленбуд"***
Перелік засновників (учасників) юридичної особи	***КИЇВСЬКА МІСЬКА ДЕРЖАВНА АДМІНІСТРАЦІЯ. Код ЄДРПОУ засновника: 00022527 Адреса засновника: 01044, м.Київ, Шевченківський район, ВУЛИЦЯ ХРЕЩАТИК, будинок 36***
Кінцевий бенефіціарний власник (контролер)	***Відсутній***
Клопотання	***від 21.08.2018 № К-35551***

2. Відомості про земельні ділянки (кадастрові №№ 8000000000:88:006:0001к; 8000000000:88:006:0002к; 8000000000:88:037:0001к; 8000000000:88:037:0002к; 8000000000:91:071:0001к; 8000000000:91:071:0002к; 8000000000:91:072:0001к; 8000000000:91:072:0002к)

Місце розташування (адреса)	***м. Київ, р-н Шевченківський, транспортна розв'язка вулиць Дегтярівської та Довженка***
Площа	***0,35 га| 0,04 га| 0,04 га| 0,32 га| 0,04 га| 0,33 га| 0,34 га| 0,04 га***
Вид та термін користування	***Постійне користування***
Вид використання	***для утримання та експлуатації зелених насаджень| для утримання, та експлуатації зелених насаджень***

3. Обґрунтування прийняття рішення

На клопотання зацікавленої особи відповідно до ст. 9, 123 Земельного кодексу України та Порядку набуття прав на землю із земель комунальної власності у місті Києві, затвердженого рішенням Київради від 20.04.2017 № 241/2463, Департаментом земельних ресурсів виконавчого органу Київської міської ради (Київської міської державної адміністрації) розроблено проект рішення Київської міської ради.

4. Мета прийняття рішення.

Метою прийняття рішення є забезпечення реалізації встановленого Земельним кодексом України права особи на оформлення права користування (власності) на землю.

5. Особливі характеристики ділянки.

Наявність будівель і споруд на ділянці:

Вільна від капітальної забудови

Інші особливості:

Земельні ділянки передбачені до відведення із земель комунальної власності територіальної громади міста Києва.
Конфігурація та площа земельних ділянок визначені згідно наданими КО «Київзеленбуд» матеріалами.
Земельні ділянки не входять до Програми розвитку зеленої зони м. Києва.
ДПТ затверджено рішенням Київради від 20.12.2017 № 1005/4012 – території вулиць і доріг та частково промислові території.
Відповідно до Генерального плану м. Києва – території вулиць та доріг.

6. Стан нормативно-правової бази у даній сфері правового регулювання.

Загальні засади та порядок отримання дозволу на розроблення документації із землеустрою визначено ст. 9, 123 Земельного кодексу України.

7. Фінансово-економічне обґрунтування.

Реалізація рішення не потребує додаткових витрат міського бюджету.

8. Прогноз соціально-економічних та інших наслідків прийняття рішення.

Наслідками прийняття розробленого проекту рішення стане:
- реалізація зацікавленою особою своїх прав щодо використання земельної ділянки;

Доповідач: директор Департаменту земельних ресурсів П.Оленич

директор Департаменту
земельних ресурсів **П.Оленич**

Додаток
до рішення Київської міської ради
від _____ № _____

План-схема
до згоди на розроблення проекту землеустрою щодо відведення земельної ділянки

клопотання	**- від 21.08.2018 № К-35551**
код земельної ділянки	**- 88:006:0001к| 88:006:0002к| 88:037:0001к| 88:037:0002к| 91:071:0001к| 91:071:0002к| 91:072:0001к| 91:072:0002к**
юридична/фізична особа	**- Київське комунальне об'єднання зеленого будівництва та експлуатації зелених насаджень міста "Київзеленбуд"**
адреса земельної ділянки	**- м. Київ, р-н Шевченківський, транспортна розв'язка вулиць Дегтярівської та Довженка**
вид землекористування	**- постійне користування**
вид використання земельної ділянки	**- для утримання та експлуатації зелених насаджень| для утримання, та експлуатації зелених насаджень**
орієнтовний розмір	**- 0,35 га| 0,04 га| 0,04 га| 0,32 га| 0,04 га| 0,33 га| 0,34 га| 0,04 га**

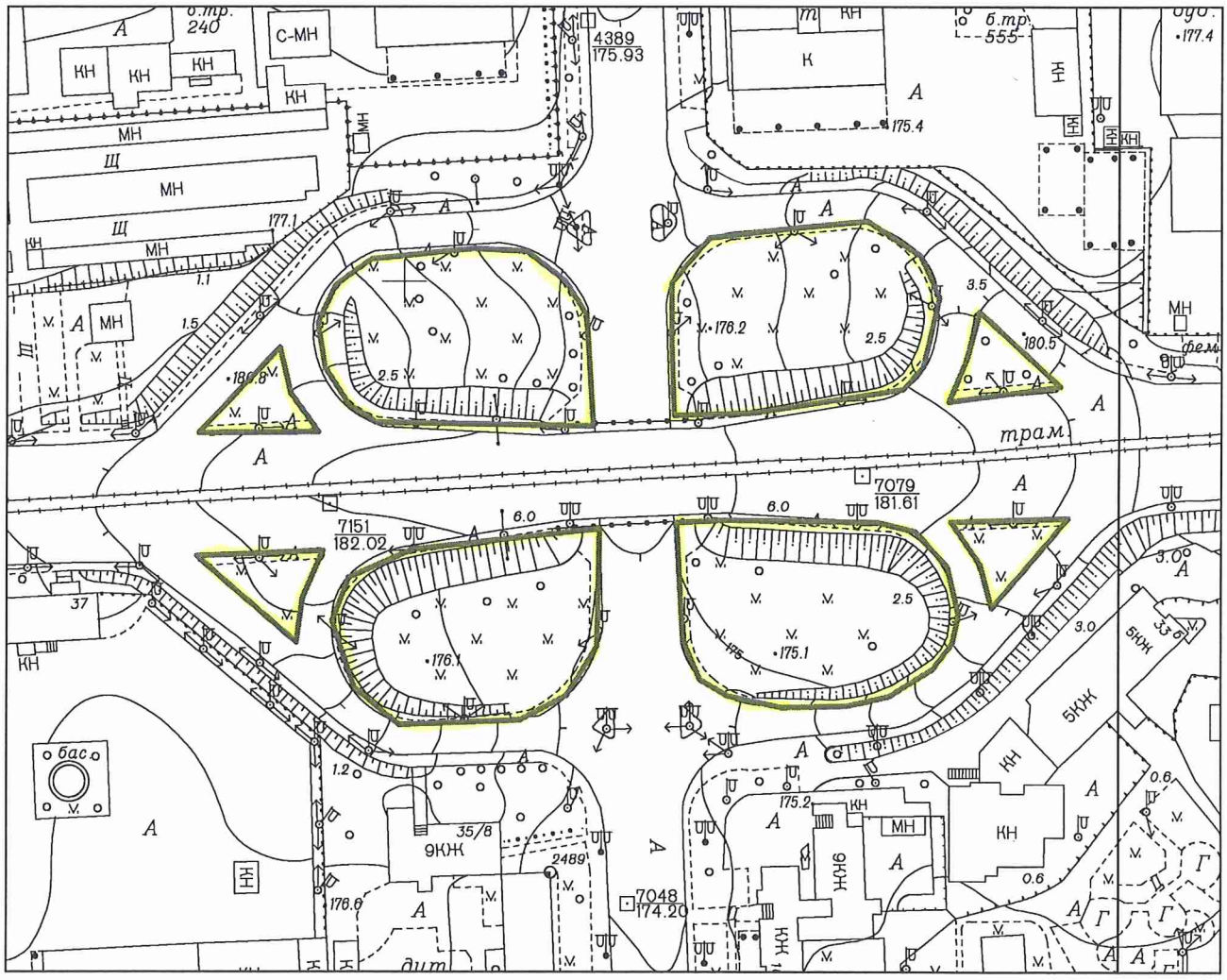

Київський міський голова В.Кличко

49

08/231-3246/ПР
03.10.2018

КИЇВСЬКА МІСЬКА РАДА

VI сесія VIII скликання

РІШЕННЯ

_____№_____

Про надання дозволу на розроблення проекту землеустрою щодо відведення земельної ділянки Національному музею історії України у Другій світовій війні. Меморіальний комплекс на вул. Лаврській, 27 у Печерському районі м. Києва для експлуатації та обслуговування Меморіального комплексу та благоустрою і озеленення території

Київська міська рада
Департамент земельних ресурсів
Код земельної ділянки
82:072:0093

Проект рішення (екз.1)
ПР-17777
до справи
К-35616

2 347015 077770

Розглянувши клопотання про надання дозволу на розроблення проекту землеустрою щодо відведення земельної ділянки Національному музею історії України у Другій світовій війні. Меморіальний комплекс на вул. Лаврській, 27 у Печерському районі м. Києва та додані документи, керуючись статтями 9, 123 Земельного кодексу України, Законом України „Про внесення змін до деяких законодавчих актів України щодо розмежування земель державної та комунальної власності", пунктом 34 частини 1 статті 26 Закону України „Про місцеве самоврядування в Україні", Київська міська рада

ВИРІШИЛА:

1. Надати дозвіл на розроблення проекту землеустрою щодо відведення земельної ділянки Національному музею історії України у Другій світовій війні. Меморіальний комплекс на вул. Лаврській, 27 у Печерському районі м. Києва орієнтовною площею 0,01 га (земельна ділянка комунальної власності територіальної громади міста Києва) в постійне користування для експлуатації та обслуговування Меморіального комплексу та благоустрою і озеленення території згідно з план-схемою (додаток до рішення) (К-35616).

2. Контроль за виконанням цього рішення покласти на постійну комісію Київської міської ради з питань містобудування, архітектури та землекористування.

Київський міський голова В.Кличко

виготовлено за допомогою ПК "Кадасто" Оператор Парубець Ольга Віталіївна

ПОДАННЯ:

Заступник голови Київської
міської державної адміністрації О.Спасибко

Директор Департаменту земельних ресурсів
виконавчого органу Київської міської ради
(Київської міської державної адміністрації) П.Оленич

В.о. начальника відділу правового забезпечення
юридичного управління
Департаменту земельних ресурсів виконавчого органу
Київської міської ради (Київської міської державної
адміністрації) М. Дегтяренко

ПОГОДЖЕНО:

Постійна комісія Київської міської ради
з питань містобудування, архітектури та
землекористування

Голова комісії О.Міщенко

Секретар комісії І.Картавий

Начальник управління
правового забезпечення діяльності
Київської міської ради В.Слончак

Постійна комісія Київської міської ради
з питань екологічної політики

Голова К. Яловий

Секретар О. Новіков

ПОЯСНЮВАЛЬНА ЗАПИСКА

№ ПЗ-33521 від 14.09.2018

до проекту рішення Київської міської ради:

Про надання дозволу на розроблення проекту землеустрою щодо відведення земельної ділянки Національному музею історії України у Другій світовій війні. Меморіальний комплекс на вул. Лаврській, 27 у Печерському районі м. Києва для експлуатації та обслуговування Меморіального комплексу та благоустрою і озеленення території

До справи

№ К-35616

2 347018 335211

1. Юридична особа:

Назва	***Національний музей історії України у Другій світовій війні.Меморіальний комплекс***
Перелік засновників (учасників) юридичної особи	***МІНІСТЕРСТВО КУЛЬТУРИ УКРАЇНИ Код ЄДРПОУ 37535703, адреса засновника: 01601, м.Київ, вул.ІВАНА ФРАНКА, буд. 19***
Кінцевий бенефіціарний власник (контролер)	***відсутній***
Клопотання	***від 22.08.2018 № К-35616***

2. Відомості про земельну ділянку (кадастровий № 8000000000:82:072:0093к)

Місце розташування (адреса)	***м. Київ, р-н Печерський, вул. Лаврська, 27***
Площа	***0,01 га***
Вид та термін користування	***Постійне користування***
Вид використання	***для експлуатації та обслуговування Меморіального комплексу та благоустрою і озеленення території***

3. Обґрунтування прийняття рішення

На клопотання зацікавленої особи відповідно до ст. 9, 123 Земельного кодексу України та Порядку набуття прав на землю із земель комунальної власності у місті Києві, затвердженого рішенням Київради від 20.04.2017 № 241/2463, Департаментом земельних ресурсів виконавчого органу Київської міської ради (Київської міської державної адміністрації) розроблено проект рішення Київської міської ради.

4. Мета прийняття рішення.

Метою прийняття рішення є забезпечення реалізації встановленого Земельним кодексом України права особи на оформлення права користування (власності) на землю.

5. Особливі характеристики ділянки.

Наявність будівель і споруд на ділянці:

Вільна від капітальної забудови

Інші особливості:

Земельна ділянка відноситься до земель комунальної власності територіальної громади міста Києва. Ділянка примикає безпосередньо до земельної ділянки площею 10,42 га у пров. Запечерному, 2 (кадастровий номер 8000000000:82:072:0009), яка рішенням Київської міської ради від 17.09.2009 № 238/2307 надана в постійне користування Меморіальному комплексу "Національний музей історії Великої Вітчизняної Війни 1941-1945 років" для експлуатації та обслуговування будівель і споруд меморіалу (державний акт на право постійного користування земельною ділянкою від 05.03.2010 № 02-9-00115). Земельна ділянка розташовується в межах зеленої зони (Печерський ландшафтний парк) відповідно до Програми, затвердженої рішенням Київської міської ради від 19.07.2005 № 806/3381 (із змінами та доповненнями). Згідно з витягом з містобудівного кадастру від 03.09.2018 №7894/0/12-53/12-03-18) земельна ділянка відноситься до території зелених насаджень загального користування. Детальний план території відсутній. Земельна ділянка потрапляє в межі території, по якій КП УЗН Печерського району м.Києва надано дозвіл на розробку проекту землеустрою (справа Д-8588, обліковий код 82:072:0020к). Оскільки зазначена територія використовується та обслуговується Національним музеєм, питання відведення земельної ділянки узгоджене з КП УЗН.

6. Стан нормативно-правової бази у даній сфері правового регулювання.

Загальні засади та порядок отримання дозволу на розроблення документації із землеустрою визначено ст. 9, 123 Земельного кодексу України.

7. Фінансово-економічне обґрунтування.

Реалізація рішення не потребує додаткових витрат міського бюджету.

8. Прогноз соціально-економічних та інших наслідків прийняття рішення.

Наслідками прийняття розробленого проекту рішення стане:

- реалізація зацікавленою особою своїх прав щодо використання земельної ділянки;

Доповідач: директор Департаменту земельних ресурсів П.Оленич

директор Департаменту
земельних ресурсів **П.Оленич**

Додаток
до рішення Київської міської ради
від _____ № _____

План-схема
до згоди на розроблення проекту землеустрою щодо відведення земельної ділянки

клопотання	**- від 22.08.2018 № К-35616**
код земельної ділянки	**- 82:072:0093к**
юридична/фізична особа	**- Національний музей історії України у Другій світовій війні.Меморіальний комплекс**
адреса земельної ділянки	**- м. Київ, р-н Печерський, вул. Лаврська, 27**
вид землекористування	**- постійне користування**
вид використання земельної ділянки	**- для експлуатації та обслуговування Меморіального комплексу та благоустрою і озеленення території**
орієнтовний розмір	**- 0,01 га**

Київський міський голова В.Кличко

08/231-3242/ПР
03.10.2018

50.

КИЇВСЬКА МІСЬКА РАДА

VI сесія VIII скликання

РІШЕННЯ

_____№_____

Про надання дозволу на розроблення проекту землеустрою щодо відведення земельної ділянки Київському комунальному об'єднанню зеленого будівництва та експлуатації зелених насаджень міста "Київзеленбуд" на вул. Михайла Гришка, 6-8 у Дарницькому районі м. Києва для облаштування, експлуатації та обслуговування зелених насаджень (сквер)

Київська міська рада
Департамент земельних ресурсів
Код земельної ділянки
90:011:0196

Проект рішення (екз.1)
ПР-17770
до справи
К-35602

2 347015 077701

Розглянувши клопотання про надання дозволу на розроблення проекту землеустрою щодо відведення земельної ділянки Київському комунальному об'єднанню зеленого будівництва та експлуатації зелених насаджень міста "Київзеленбуд" на вул. Михайла Гришка, 6-8 у Дарницькому районі м. Києва та додані документи, керуючись статтями 9, 123 Земельного кодексу України, Законом України „Про внесення змін до деяких законодавчих актів України щодо розмежування земель державної та комунальної власності", пунктом 34 частини 1 статті 26 Закону України „Про місцеве самоврядування в Україні", Київська міська рада

ВИРІШИЛА:

1. Надати дозвіл на розроблення проекту землеустрою щодо відведення земельної ділянки Київському комунальному об'єднанню зеленого будівництва та експлуатації зелених насаджень міста "Київзеленбуд" на вул. Михайла Гришка, 6-8 у Дарницькому районі м. Києва орієнтовною площею 0,19 га (земельна ділянка комунальної власності територіальної громади міста Києва) в постійне користування для облаштування, експлуатації та обслуговування зелених насаджень (сквер) згідно з план-схемою (додаток до рішення) (К-35602).

2. Контроль за виконанням цього рішення покласти на постійну комісію Київської міської ради з питань містобудування, архітектури та землекористування.

Київський міський голова В.Кличко

ПОДАННЯ:

Заступник голови Київської
міської державної адміністрації — О. Спасибко

Директор Департаменту
земельних ресурсів
виконавчого органу Київської міської ради
(Київської міської державної адміністрації) — П. Оленич

В.о. начальника відділу правового забезпечення
юридичного управління
Департаменту земельних ресурсів
виконавчого органу Київської міської ради
(Київської міської державної адміністрації) — М. Дегтяренко

ПОГОДЖЕНО:

Постійна комісія Київської міської
ради з питань містобудування, архітектури
та землекористування

Голова — О. Міщенко

Секретар — І. Картавий

Постійна комісія Київської міської ради
з питань екологічної політики

Голова — К. Яловий

Секретар — О. Новіков

Начальник управління
правового забезпечення діяльності
Київської міської ради — В. Слончак

ПОЯСНЮВАЛЬНА ЗАПИСКА

№ ПЗ-33670 від 18.09.2018

до проекту рішення Київської міської ради:

Про надання дозволу на розроблення проекту землеустрою щодо відведення земельної ділянки Київському комунальному об'єднанню зеленого будівництва та експлуатації зелених насаджень міста "Київзеленбуд" на вул. Михайла Гришка, 6-8 у Дарницькому районі м. Києва для облаштування, експлуатації та обслуговування зелених насаджень (сквер)

До справи

№ К-35602

2 347018 336706

1. Юридична особа:

Назва	***Київське комунальне об'єднання зеленого будівництва та експлуатації зелених насаджень міста "Київзеленбуд"***
Перелік засновників (учасників) юридичної особи	***КИЇВСЬКА МІСЬКА ДЕРЖАВНА АДМІНІСТРАЦІЯ*** ***Код ЄДРПОУ засновника: 00022527*** ***Адреса засновника: 01044, м.Київ, Шевченківський район, ВУЛИЦЯ ХРЕЩАТИК, будинок 36***
Кінцевий бенефіціарний власник (контролер)	***Відсутній***
Клопотання	***від 22.08.2018 № К-35602***

2. Відомості про земельну ділянку (кадастровий № 8000000000:90:011:0196к)

Місце розташування (адреса)	***м. Київ, р-н Дарницький, вул. Михайла Гришка, 6-8***
Площа	***0,19 га***
Вид та термін користування	***Постійне користування***
Вид використання	***для облаштування, експлуатації та обслуговування зелених насаджень (сквер)***

3. Обґрунтування прийняття рішення

На клопотання зацікавленої особи відповідно до ст. 9, 123 Земельного кодексу України та Порядку набуття прав на землю із земель комунальної власності у місті Києві, затвердженого рішенням Київради від 20.04.2017 № 241/2463, Департаментом земельних ресурсів виконавчого органу Київської міської ради (Київської міської державної адміністрації) розроблено проект рішення Київської міської ради.

4. Мета прийняття рішення.

Метою прийняття рішення є забезпечення реалізації встановленого Земельним кодексом України права особи на оформлення права користування (власності) на землю.

5. Особливі характеристики ділянки.

Наявність будівель і споруд на ділянці:

Вільна від капітальної забудови

Інші особливості:

Землі комунальної власності територіальної громади міста Києва. Детальний план території не затверджений. Відповідно до Генерального плану розвитку територія за функціональним призначенням відноситься до території багатоповерхової житлової забудови. Київська міська рада прийняла рішення від 28.11.2017 № 526/3533 "Про надання статусу скверу земельній ділянці, розташованій на вулиці Гришка, 6-8 у Дарницькому районі м. Києва», площа скверу по рішенню 0,19 га. Межа заявленої земельної ділянки визначена відповідно до план-схеми, додатку до рішення Київської міської ради від 28.11.2017 № 526/3533 та існуючої ситуації на момент опрацювання клопотання.

6. Стан нормативно-правової бази у даній сфері правового регулювання.

Загальні засади та порядок отримання дозволу на розроблення документації із землеустрою визначено ст. 9, 123 Земельного кодексу України.

7. Фінансово-економічне обґрунтування.

Реалізація рішення не потребує додаткових витрат міського бюджету.

8. Прогноз соціально-економічних та інших наслідків прийняття рішення.

Наслідками прийняття розробленого проекту рішення стане:

- реалізація зацікавленою особою своїх прав щодо використання земельної ділянки;

Доповідач: директор Департаменту земельних ресурсів П.Оленич

директор Департаменту
земельних ресурсів **П.Оленич**

Додаток
до рішення Київської міської ради
від _____ № _____

План-схема
до згоди на розроблення проекту землеустрою щодо відведення земельної ділянки

клопотання	**- від 22.08.2018 № К-35602**
код земельної ділянки	**- 90:011:0196к**
юридична/фізична особа	**- Київське комунальне об'єднання зеленого будівництва та експлуатації зелених насаджень міста "Київзеленбуд"**
адреса земельної ділянки	**- м. Київ, р-н Дарницький, вул. Михайла Гришка, 6-8**
вид землекористування	**- постійне користування**
вид використання земельної ділянки	**- для облаштування, експлуатації та обслуговування зелених насаджень (сквер)**
орієнтовний розмір	**- 0,19 га**

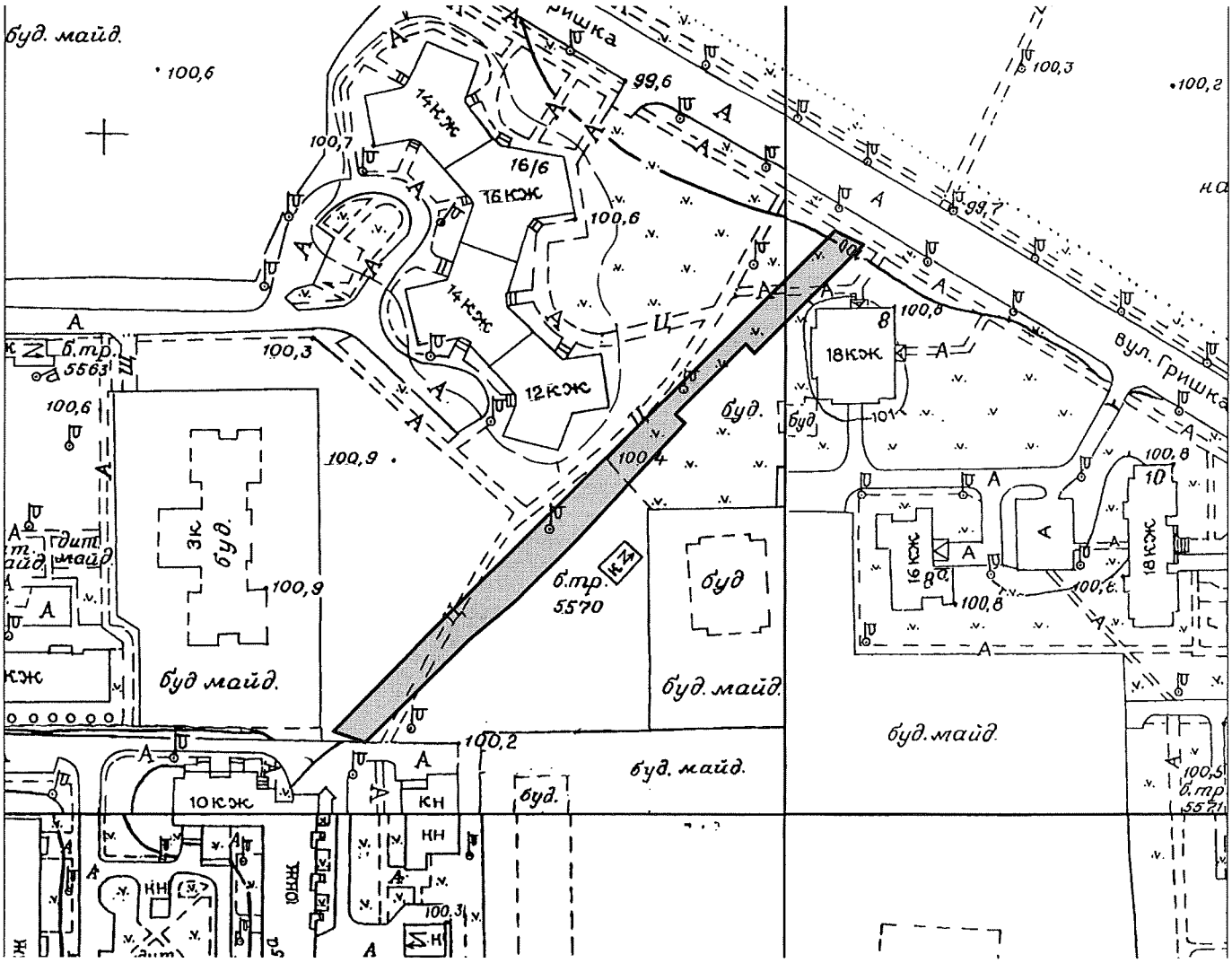

Київський міський голова В.Кличко

51

08/231-3241/ПР
03.10.2018

КИЇВСЬКА МІСЬКА РАДА

VI сесія VIII скликання

РІШЕННЯ

_____№_____

Про надання дозволу на розроблення проекту землеустрою щодо відведення земельної ділянки Київському комунальному об'єднанню зеленого будівництва та експлуатації зелених насаджень міста "Київзеленбуд" на розі вул. Володимирської та вул. Богдана Хмельницького у Шевченківському районі м. Києва для утримання та експлуатації скверу

Київська міська рада
Департамент земельних ресурсів
Код земельної ділянки

76:022:0032

Проект рішення (екз.1)
ПР-17769
до справи
К-35537

2 347015 077695

Розглянувши клопотання про надання дозволу на розроблення проекту землеустрою щодо відведення земельної ділянки Київському комунальному об'єднанню зеленого будівництва та експлуатації зелених насаджень міста "Київзеленбуд" на розі вул. Володимирської та вул. Богдана Хмельницького у Шевченківському районі м. Києва та додані документи, керуючись статтями 9, 123 Земельного кодексу України, Законом України „Про внесення змін до деяких законодавчих актів України щодо розмежування земель державної та комунальної власності", пунктом 34 частини 1 статті 26 Закону України „Про місцеве самоврядування в Україні", Київська міська рада

ВИРІШИЛА:

1. Надати дозвіл на розроблення проекту землеустрою щодо відведення земельної ділянки Київському комунальному об'єднанню зеленого будівництва та експлуатації зелених насаджень міста "Київзеленбуд" на розі вул. Володимирської та вул. Богдана Хмельницького у Шевченківському районі м. Києва орієнтовною площею 0,22 га (земельна ділянка комунальної власності територіальної громади міста Києва) в постійне користування для утримання та експлуатації скверу згідно з план-схемою (додаток до рішення) (К-35537).

2. Контроль за виконанням цього рішення покласти на постійну комісію Київської міської ради з питань містобудування, архітектури та землекористування.

Київський міський голова В.Кличко

ПОДАННЯ:

Заступник голови Київської міської державної адміністрації — О. Спасибко

Директор Департаменту земельних ресурсів виконавчого органу Київської міської ради (Київської міської державної адміністрації) — П. Оленич

В. о. начальника відділу правового забезпечення юридичного управління Департаменту земельних ресурсів виконавчого органу Київської міської ради (Київської міської державної адміністрації) — М. Дегтяренко

ПОГОДЖЕНО:

Постійна комісія Київської міської ради з питань містобудування, архітектури та землекористування

Голова — О. Міщенко

Секретар — І. Картавий

Постійна комісія Київської міської ради з питань екологічної політики

Голова — К. Яловий

Секретар — О. Новіков

Начальник управління правового забезпечення діяльності Київської міської ради — В. Слончак

ПОЯСНЮВАЛЬНА ЗАПИСКА

№ ПЗ-33679/1 від 13.09.2018

до проекту рішення Київської міської ради:

Про надання дозволу на розроблення проекту землеустрою щодо відведення земельної ділянки Київському комунальному об'єднанню зеленого будівництва та експлуатації зелених насаджень міста "Київзеленбуд" на розі вул. Володимирської та вул. Богдана Хмельницького у Шевченківському районі м. Києва для утримання та експлуатації скверу

До справи
№ К-35537

2 347017 811969

1. Юридична особа:

Назва	***Київське комунальне об'єднання зеленого будівництва та експлуатації зелених насаджень міста "Київзеленбуд"***
Перелік засновників (учасників) юридичної особи	***КИЇВСЬКА МІСЬКА ДЕРЖАВНА АДМІНІСТРАЦІЯ. Код ЄДРПОУ засновника: 00022527 Адреса засновника: 01044, м.Київ, Шевченківський район, ВУЛИЦЯ ХРЕЩАТИК, будинок 36***
Кінцевий бенефіціарний власник (контролер)	***Відсутній***
Клопотання	***від 21.08.2018 № К-35537***

2. Відомості про земельну ділянку (кадастровий № 8000000000:76:022:0032к)

Місце розташування (адреса)	***м. Київ, р-н Шевченківський, ріг вул.Володимирської та вул.Богдана Хмельницького***
Площа	***0,22 га***
Вид та термін користування	***Постійне користування***
Вид використання	***для утримання та експлуатації скверу***

3. Обґрунтування прийняття рішення

На клопотання зацікавленої особи відповідно до ст. 9, 123 Земельного кодексу України та Порядку набуття прав на землю із земель комунальної власності у місті Києві, затвердженого рішенням Київради від 20.04.2017 № 241/2463, Департаментом земельних ресурсів виконавчого органу Київської міської ради (Київської міської державної адміністрації) розроблено проект рішення Київської міської ради.

4. Мета прийняття рішення.

Метою прийняття рішення є забезпечення реалізації встановленого Земельним кодексом України права особи на оформлення права користування (власності) на землю.

5. Особливі характеристики ділянки.

Наявність будівель і споруд на ділянці:

Вільна від капітальної забудови

Інші особливості:

Земельна ділянка передбачена до відведення із земель комунальної власності територіальної громади міста Києва.
Конфігурація та площа земельної ділянки визначена згідно наданими КО «Київзеленбуд» матеріалами.
Земельна ділянка включена до Програми розвитку зеленої зони (сквер біля Оперного театру площею 0,22 га).
ДПТ відсутній. Відповідно до Генерального плану м. Києва – території громадських будівель та споруд.

6. Стан нормативно-правової бази у даній сфері правового регулювання.

Загальні засади та порядок отримання дозволу на розроблення документації із землеустрою визначено ст. 9, 123 Земельного кодексу України.

7. Фінансово-економічне обґрунтування.

Реалізація рішення не потребує додаткових витрат міського бюджету.

8. Прогноз соціально-економічних та інших наслідків прийняття рішення.

Наслідками прийняття розробленого проекту рішення стане:
- реалізація зацікавленою особою своїх прав щодо використання земельної ділянки;

Доповідач: директор Департаменту земельних ресурсів П.Оленич

директор Департаменту
земельних ресурсів **П.Оленич**

Додаток
до рішення Київської міської ради
від _____ № _____

План-схема
до згоди на розроблення проекту землеустрою щодо відведення земельної ділянки

клопотання **- від 21.08.2018 № К-35537**

код земельної ділянки **- 76:022:0032к**

юридична/фізична особа **- Київське комунальне об'єднання зеленого будівництва та експлуатації зелених насаджень міста "Київзеленбуд"**

адреса земельної ділянки **- м. Київ, р-н Шевченківський, ріг вул.Володимирської та вул.Богдана Хмельницького**

вид землекористування **- постійне користування**

вид використання земельної ділянки **- для утримання та експлуатації скверу**

орієнтовний розмір **- 0,22 га**

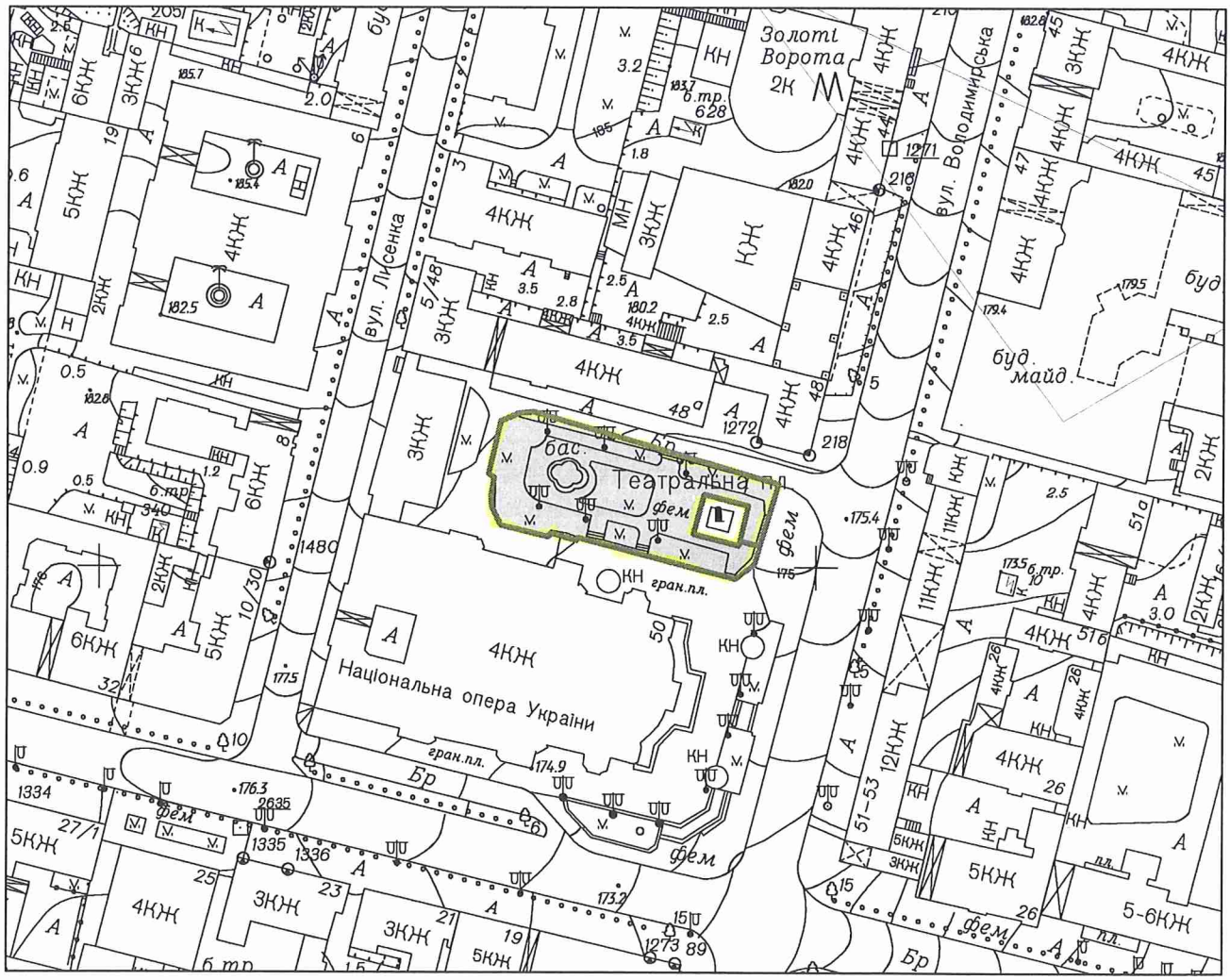

Київський міський голова В.Кличко

52

08/231-3240/ПР
03.10.2018

КИЇВСЬКА МІСЬКА РАДА

VI сесія VIII скликання

РІШЕННЯ

_____№_____

Про надання дозволу на розроблення проекту землеустрою щодо відведення земельної ділянки Київському комунальному об'єднанню зеленого будівництва та експлуатації зелених насаджень міста "Київзеленбуд" на вул. Січових Стрільців, 80-84 у Шевченківському районі м. Києва для утримання та експлуатації скверу

Київська міська рада
Департамент земельних ресурсів
Код земельної ділянки:
91:132:0023

Проект рішення (екз.1)
ПР-17758
до справи
К-35365

2 347015 077589

Розглянувши клопотання про надання дозволу на розроблення проекту землеустрою щодо відведення земельної ділянки Київському комунальному об'єднанню зеленого будівництва та експлуатації зелених насаджень міста "Київзеленбуд" на вул. Січових Стрільців, 80-84 у Шевченківському районі м. Києва та додані документи, керуючись статтями 9, 123 Земельного кодексу України, Законом України „Про внесення змін до деяких законодавчих актів України щодо розмежування земель державної та комунальної власності", пунктом 34 частини 1 статті 26 Закону України „Про місцеве самоврядування в Україні", Київська міська рада

ВИРІШИЛА:

1. Надати дозвіл на розроблення проекту землеустрою щодо відведення земельної ділянки Київському комунальному об'єднанню зеленого будівництва та експлуатації зелених насаджень міста "Київзеленбуд" на вул. Січових Стрільців, 80-84 у Шевченківському районі м. Києва орієнтовною площею 0,60 га (земельна ділянка комунальної власності територіальної громади міста Києва) в постійне користування для утримання та експлуатації скверу згідно з план-схемою (додаток до рішення) (К-35365).

2. Контроль за виконанням цього рішення покласти на постійну комісію Київської міської ради з питань містобудування, архітектури та землекористування.

Київський міський голова В.Кличко

виготовлено за допомогою ПК "Кадастр"

Оператор Карнаушенко Оксана Олександрівна

ПОДАННЯ:

Заступник голови Київської міської державної адміністрації — О. Спасибко

Директор Департаменту земельних ресурсів виконавчого органу Київської міської ради (Київської міської державної адміністрації) — П. Оленич

В. о. начальника відділу правового забезпечення юридичного управління Департаменту земельних ресурсів виконавчого органу Київської міської ради (Київської міської державної адміністрації) — М. Дегтяренко

ПОГОДЖЕНО:

Постійна комісія Київської міської ради з питань містобудування, архітектури та землекористування

Голова — О. Міщенко

Секретар — І. Картавий

Начальник управління правового забезпечення діяльності Київської міської ради — В. Слончак

Постійна комісія Київської міської ради з питань екологічної комісії

Голова комісії — К. Яловий

Секретар — О. Новіков

ПОЯСНЮВАЛЬНА ЗАПИСКА

№ ПЗ-33064 від 27.08.2018

до проекту рішення Київської міської ради:

Про надання дозволу на розроблення проекту землеустрою щодо відведення земельної ділянки Київському комунальному об'єднанню зеленого будівництва та експлуатації зелених насаджень міста "Київзеленбуд" на вул. Січових Стрільців, 80-84 у Шевченківському районі м. Києва для утримання та експлуатації скверу

До справи

№ К-35365

2 347018 330643

1. Юридична особа:

Назва	***Київське комунальне об'єднання зеленого будівництва та експлуатації зелених насаджень міста "Київзеленбуд"***
Перелік засновників (учасників) юридичної особи	***КИЇВСЬКА МІСЬКА ДЕРЖАВНА АДМІНІСТРАЦІЯ*** ***Код ЄДРПОУ засновника: 00022527*** ***Адреса засновника: 01044, м.Київ, Шевченківський район, ВУЛИЦЯ ХРЕЩАТИК, будинок 36***
Кінцевий бенефіціарний власник (контролер)	-
Клопотання	***від 08.08.2018 № К-35365***

2. Відомості про земельну ділянку (кадастровий № 8000000000:91:132:0023к)

Місце розташування (адреса)	***м. Київ, р-н Шевченківський, вул. Січових Стрільців, 80-84***
Площа	***0,60 га***
Вид та термін користування	***Постійне користування***
Вид використання	***для утримання та експлуатації скверу***

3. Обґрунтування прийняття рішення

На клопотання зацікавленої особи відповідно до ст. 9, 123 Земельного кодексу України та Порядку набуття прав на землю із земель комунальної власності у місті Києві, затвердженого рішенням Київради від 20.04.2017 № 241/2463, Департаментом земельних ресурсів виконавчого органу Київської міської ради (Київської міської державної адміністрації) розроблено проект рішення Київської міської ради.

4. Мета прийняття рішення.

Метою прийняття рішення є забезпечення реалізації встановленого Земельним кодексом України права особи на оформлення права користування (власності) на землю.

5. Особливі характеристики ділянки.

Наявність будівель і споруд на ділянці:

Вільна від капітальної забудови

Інші особливості:

Земельна ділянка передбачена до відведення із земель комунальної власності територіальної громади міста Києва. Згідно даних міського земельного кадастру земельна ділянка розташована в межах зеленої зони відповідно до "Програми розвитку зеленої зони м. Києва до 2010 року та концепції формування зелених насаджень в центральній частині міста", затвердженої рішенням КМР від 23.07.2015 № 806/3381. ДПТ на вказану територію відсутній. Відповідно до Генерального плану м. Києва - у витязі із містобудівного кадастру від 16.08.2018 № 7226/0/12-53/12-03-18 інформація не відображена.

6. Стан нормативно-правової бази у даній сфері правового регулювання.

Загальні засади та порядок отримання дозволу на розроблення документації із землеустрою визначено ст. 9, 123 Земельного кодексу України.

7. Фінансово-економічне обґрунтування.

Реалізація рішення не потребує додаткових витрат міського бюджету.

8. Прогноз соціально-економічних та інших наслідків прийняття рішення.

Наслідками прийняття розробленого проекту рішення стане:

- реалізація зацікавленою особою своїх прав щодо використання земельної ділянки;

Доповідач: директор Департаменту земельних ресурсів П.Оленич

директор Департаменту
земельних ресурсів **П.Оленич**

Додаток
до рішення Київської міської ради
від _____ № _____

План-схема
до згоди на розроблення проекту землеустрою щодо відведення земельної ділянки

клопотання	**- від 08.08.2018 № К-35365**
код земельної ділянки	**- 91:132:0023к**
юридична/фізична особа	**- Київське комунальне об'єднання зеленого будівництва та експлуатації зелених насаджень міста "Київзеленбуд"**
адреса земельної ділянки	**- м. Київ, р-н Шевченківський, вул. Січових Стрільців, 80-84**
вид землекористування	**- постійне користування**
вид використання земельної ділянки	**- для утримання та експлуатації скверу**
орієнтовний розмір	**- 0,60 га**

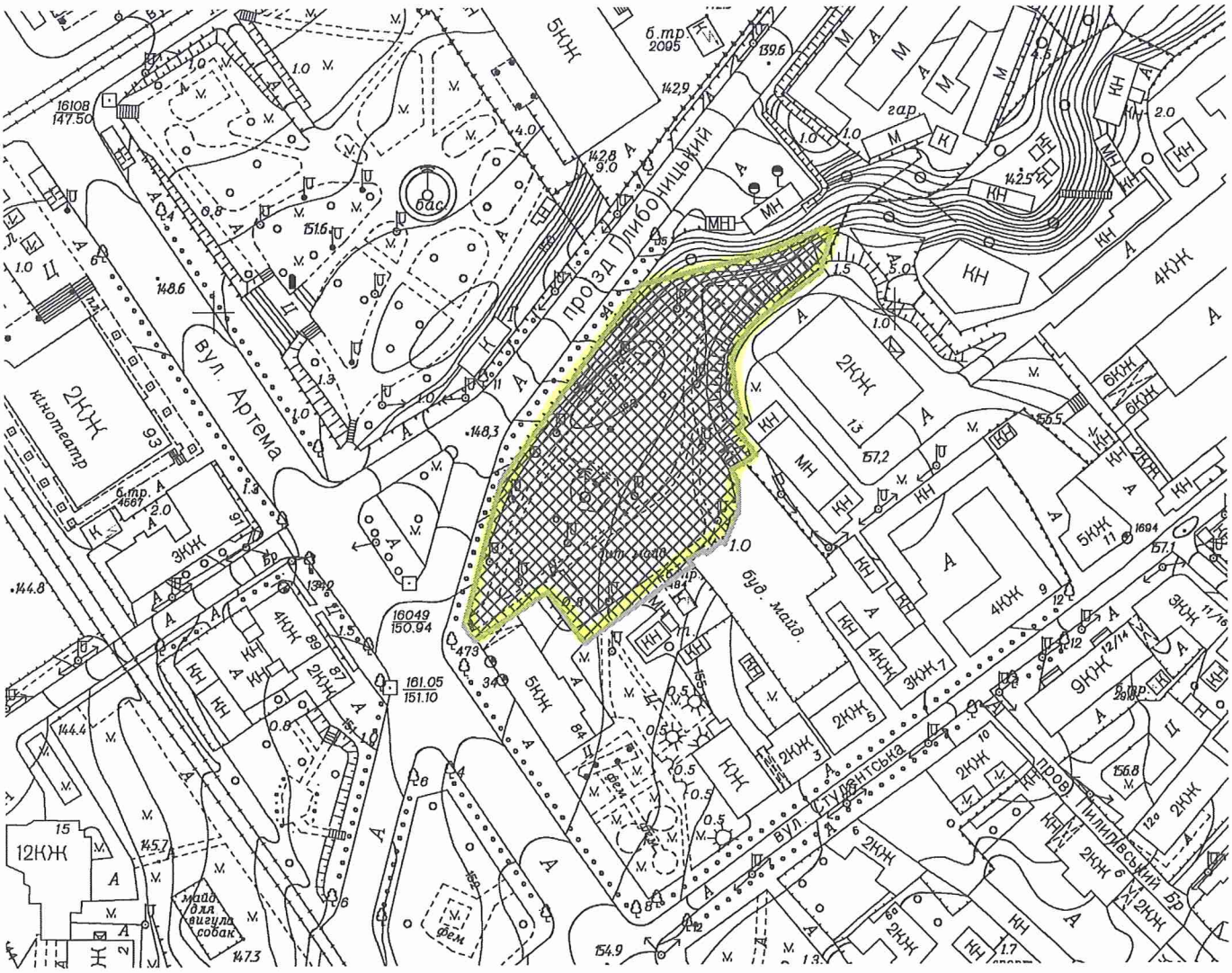

Київський міський голова В.Кличко

53.

08/231-3249/ПП
03.10.2018

КИЇВСЬКА МІСЬКА РАДА

VI сесія VIII скликання

РІШЕННЯ

_____№_____

Про надання дозволу на розроблення проекту землеустрою щодо відведення земельної ділянки Київському комунальному об'єднанню зеленого будівництва та експлуатації зелених насаджень міста "Київзеленбуд" на вул. Ризькій у Шевченківському районі м. Києва для утримання та експлуатації скверу

Київська міська рада
Департамент земельних ресурсів
Код земельної ділянки
91:009:0013

Проект рішення (екз 1)
ПР-17780
до справи
К-35550

2 347015 077800

Розглянувши клопотання про надання дозволу на розроблення проекту землеустрою щодо відведення земельної ділянки Київському комунальному об'єднанню зеленого будівництва та експлуатації зелених насаджень міста "Київзеленбуд" на вул. Ризькій у Шевченківському районі м. Києва та додані документи, керуючись статтями 9, 123 Земельного кодексу України, Законом України „Про внесення змін до деяких законодавчих актів України щодо розмежування земель державної та комунальної власності", пунктом 34 частини 1 статті 26 Закону України „Про місцеве самоврядування в Україні", Київська міська рада

ВИРІШИЛА:

1. Надати дозвіл на розроблення проекту землеустрою щодо відведення земельної ділянки Київському комунальному об'єднанню зеленого будівництва та експлуатації зелених насаджень міста "Київзеленбуд" на вул. Ризькій у Шевченківському районі м. Києва орієнтовною площею 5,78 га (земельна ділянка комунальної власності територіальної громади міста Києва) в постійне користування для утримання та експлуатації скверу згідно з план-схемою (додаток до рішення) (К-35550).

2. Контроль за виконанням цього рішення покласти на постійну комісію Київської міської ради з питань містобудування, архітектури та землекористування.

Київський міський голова В.Кличко

виготовлено за допомогою ПК "Кадастр"

Оператор Косянчук Олексій Володимирович

ПОДАННЯ:

Заступник голови Київської міської державної адміністрації — О. Спасибко

Директор Департаменту земельних ресурсів виконавчого органу Київської міської ради (Київської міської державної адміністрації) — П. Оленич

В. о. начальника відділу правового забезпечення юридичного управління Департаменту земельних ресурсів виконавчого органу Київської міської ради (Київської міської державної адміністрації) — М. Дегтяренко

ПОГОДЖЕНО:

Постійна комісія Київської міської ради з питань містобудування, архітектури та землекористування

Голова — О. Міщенко

Секретар — І. Картавий

Постійна комісія Київської міської ради з питань екологічної політики

Голова — К. Яловий

Секретар — О. Новіков

Начальник управління правового забезпечення діяльності Київської міської ради — В. Слончак

ПОЯСНЮВАЛЬНА ЗАПИСКА

№ ПЗ-33665/1 від 13.09.2018

до проекту рішення Київської міської ради:

Про надання дозволу на розроблення проекту землеустрою щодо відведення земельної ділянки Київському комунальному об'єднанню зеленого будівництва та експлуатації зелених насаджень міста "Київзеленбуд" на вул. Ризькій у Шевченківському районі м. Києва для утримання та експлуатації скверу

До справи
№ К-35550

2 347017 811952

1. Юридична особа:

Назва	***Київське комунальне об'єднання зеленого будівництва та експлуатації зелених насаджень міста "Київзеленбуд"***
Перелік засновників (учасників) юридичної особи	***КИЇВСЬКА МІСЬКА ДЕРЖАВНА АДМІНІСТРАЦІЯ. Код ЄДРПОУ засновника: 00022527 Адреса засновника: 01044, м.Київ, Шевченківський район, ВУЛИЦЯ ХРЕЩАТИК, будинок 36***
Кінцевий бенефіціарний власник (контролер)	***Відсутній***
Клопотання	***від 21.08.2018 № К-35550***

2. Відомості про земельну ділянку (кадастровий № 8000000000:91:009:0013к)

Місце розташування (адреса)	***м. Київ, р-н Шевченківський, вул. Ризька***
Площа	***5,78 га***
Вид та термін користування	***Постійне користування***
Вид використання	***для утримання та експлуатації скверу***

3. Обґрунтування прийняття рішення

На клопотання зацікавленої особи відповідно до ст. 9, 123 Земельного кодексу України та Порядку набуття прав на землю із земель комунальної власності у місті Києві, затвердженого рішенням Київради від 20.04.2017 № 241/2463, Департаментом земельних ресурсів виконавчого органу Київської міської ради (Київської міської державної адміністрації) розроблено проект рішення Київської міської ради.

4. Мета прийняття рішення.

Метою прийняття рішення є забезпечення реалізації встановленого Земельним кодексом України права особи на оформлення права користування (власності) на землю.

5. Особливі характеристики ділянки.

Наявність будівель і споруд на ділянці:

Вільна від капітальної забудови

Інші особливості:

Земельна ділянка передбачена до відведення із земель комунальної власності територіальної громади міста Києва.
Конфігурація та площа земельної ділянки визначена згідно наданими КО «Київзеленбуд» матеріалами.
Земельна ділянка включена до Програми розвитку зеленої зони (Парк відпочинку «Сирецький парк» площею 30 га).
Частина ділянки потрапляє до ДПТ, затвердженого рішенням Київради від 20.12.2017 № 1005/4012 – території зелених насаджень загального користування, частково території вулиць і доріг. Відповідно до Генерального плану м. Києва – зелених насаджень загального користування, частково території житлової садибної забудови та частково території вулиць та доріг.

6. Стан нормативно-правової бази у даній сфері правового регулювання.

Загальні засади та порядок отримання дозволу на розроблення документації із землеустрою визначено ст. 9, 123 Земельного кодексу України.

7. Фінансово-економічне обґрунтування.

Реалізація рішення не потребує додаткових витрат міського бюджету.

8. Прогноз соціально-економічних та інших наслідків прийняття рішення.

Наслідками прийняття розробленого проекту рішення стане:

- реалізація зацікавленою особою своїх прав щодо використання земельної ділянки;

Доповідач: директор Департаменту земельних ресурсів П.Оленич

директор Департаменту
земельних ресурсів **П.Оленич**

Додаток
до рішення Київської міської ради
від _____ № _____

План-схема
до згоди на розроблення проекту землеустрою щодо відведення земельної ділянки

клопотання	**- від 21.08.2018 № К-35550**
код земельної ділянки	**- 91:009:0013к**
юридична/фізична особа	**- Київське комунальне об'єднання зеленого будівництва та експлуатації зелених насаджень міста "Київзеленбуд"**
адреса земельної ділянки	**- м. Київ, р-н Шевченківський, вул. Ризька**
вид землекористування	**- постійне користування**
вид використання земельної ділянки	**- для утримання та експлуатації скверу**
орієнтовний розмір	**- 5,78 га**

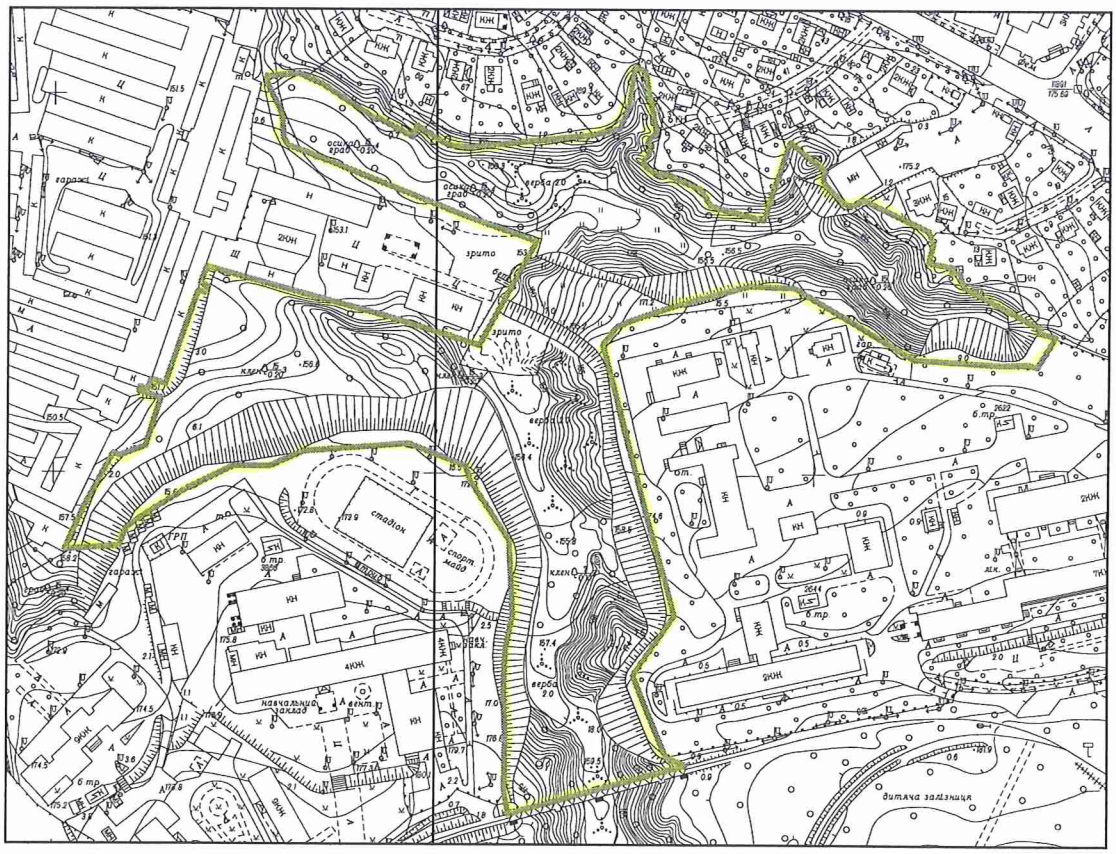

Київський міський голова В.Кличко

08/231-3248/ПП
03.10.2018

54.

КИЇВСЬКА МІСЬКА РАДА

VI сесія VIII скликання

РІШЕННЯ

_____№_____

Про надання дозволу на розроблення проекту землеустрою щодо відведення земельної ділянки Київському комунальному об'єднанню зеленого будівництва та експлуатації зелених насаджень міста "Київзеленбуд" на вул. Січових Стрільців, 89, 89-а у Шевченківському районі м. Києва для утримання та експлуатації скверу

Київська міська рада
Департамент земельних ресурсів
Код земельної ділянки
91:140:0002

Проект рішення (екз.1)
ПР-17779
до справи
К-35611

2 347015 077794

Розглянувши клопотання про надання дозволу на розроблення проекту землеустрою щодо відведення земельної ділянки Київському комунальному об'єднанню зеленого будівництва та експлуатації зелених насаджень міста "Київзеленбуд" на вул. Січових Стрільців, 89, 89-а у Шевченківському районі м. Києва та додані документи, керуючись статтями 9, 123 Земельного кодексу України, Законом України „Про внесення змін до деяких законодавчих актів України щодо розмежування земель державної та комунальної власності", пунктом 34 частини 1 статті 26 Закону України „Про місцеве самоврядування в Україні", Київська міська рада

ВИРІШИЛА:

1. Надати дозвіл на розроблення проекту землеустрою щодо відведення земельної ділянки Київському комунальному об'єднанню зеленого будівництва та експлуатації зелених насаджень міста "Київзеленбуд" на вул. Січових Стрільців, 89, 89-а у Шевченківському районі м. Києва орієнтовною площею 0,17 га (земельна ділянка комунальної власності територіальної громади міста Києва) в постійне користування для утримання та експлуатації скверу згідно з план-схемою (додаток до рішення) (К-35611).

2. Контроль за виконанням цього рішення покласти на постійну комісію Київської міської ради з питань містобудування, архітектури та землекористування.

Київський міський голова В.Кличко

виготовлено за допомогою ПК "Кадастр"

Оператор Косянчук Олексій Володимирович

ПОДАННЯ:

Заступник голови Київської міської державної адміністрації — О. Спасибко

Директор Департаменту земельних ресурсів виконавчого органу Київської міської ради (Київської міської державної адміністрації) — П. Оленич

В. о. начальника відділу правового забезпечення юридичного управління Департаменту земельних ресурсів виконавчого органу Київської міської ради (Київської міської державної адміністрації) — М. Дегтяренко

ПОГОДЖЕНО:

Постійна комісія Київської міської ради з питань містобудування, архітектури та землекористування

Голова — О. Міщенко

Секретар — І. Картавий

Постійна комісія Київської міської ради з питань екологічної політики

Голова — К. Яловий

Секретар — О. Новіков

Начальник управління правового забезпечення діяльності Київської міської ради — В. Слончак

ПОЯСНЮВАЛЬНА ЗАПИСКА

№ ПЗ-33662/1 від 13.09.2018

до проекту рішення Київської міської ради:

Про надання дозволу на розроблення проекту землеустрою щодо відведення земельної ділянки Київському комунальному об'єднанню зеленого будівництва та експлуатації зелених насаджень міста "Київзеленбуд" на вул. Січових Стрільців, 89, 89-а у Шевченківському районі м. Києва для утримання та експлуатації скверу

До справи
№ К-35611

2 347017 811945

1. Юридична особа:

Назва	***Київське комунальне об'єднання зеленого будівництва та експлуатації зелених насаджень міста "Київзеленбуд"***
Перелік засновників (учасників) юридичної особи	***КИЇВСЬКА МІСЬКА ДЕРЖАВНА АДМІНІСТРАЦІЯ. Код ЄДРПОУ засновника: 00022527 Адреса засновника: 01044, м.Київ, Шевченківський район, ВУЛИЦЯ ХРЕЩАТИК, будинок 36***
Кінцевий бенефіціарний власник (контролер)	***Відсутній***
Клопотання	***від 22.08.2018 № К-35611***

2. Відомості про земельну ділянку (кадастровий № 8000000000:91:140:0002к)

Місце розташування (адреса)	***м. Київ, р-н Шевченківський, вул. Січових Стрільців, 89, 89а***
Площа	***0,17 га***
Вид та термін користування	***Постійне користування***
Вид використання	***для утримання та експлуатації скверу***

3. Обґрунтування прийняття рішення

На клопотання зацікавленої особи відповідно до ст. 9, 123 Земельного кодексу України та Порядку набуття прав на землю із земель комунальної власності у місті Києві, затвердженого рішенням Київради від 20.04.2017 № 241/2463, Департаментом земельних ресурсів виконавчого органу Київської міської ради (Київської міської державної адміністрації) розроблено проект рішення Київської міської ради.

4. Мета прийняття рішення.

Метою прийняття рішення є забезпечення реалізації встановленого Земельним кодексом України права особи на оформлення права користування (власності) на землю.

5. Особливі характеристики ділянки.

Наявність будівель і споруд на ділянці:

Вільна від капітальної забудови

Інші особливості:

Земельна ділянка передбачена до відведення із земель комунальної власності територіальної громади міста Києва.
Конфігурація та площа земельної ділянки визначена згідно наданими КО «Київзеленбуд» матеріалами.
Земельна ділянка включена до Програми розвитку зеленої зони (сквер по вул. Артема, 89, 89 а площею 0,16 га).
ДПТ відсутній. Відповідно до Генерального плану м. Києва – території вулиць та доріг.

6. Стан нормативно-правової бази у даній сфері правового регулювання.

Загальні засади та порядок отримання дозволу на розроблення документації із землеустрою визначено ст. 9, 123 Земельного кодексу України.

7. Фінансово-економічне обґрунтування.

Реалізація рішення не потребує додаткових витрат міського бюджету.

8. Прогноз соціально-економічних та інших наслідків прийняття рішення.

Наслідками прийняття розробленого проекту рішення стане:
- реалізація зацікавленою особою своїх прав щодо використання земельної ділянки;

Доповідач: директор Департаменту земельних ресурсів П.Оленич

директор Департаменту
земельних ресурсів **П.Оленич**

Додаток
до рішення Київської міської ради
від _____ № _____

План-схема
до згоди на розроблення проекту землеустрою щодо відведення земельної ділянки

клопотання	**- від 22.08.2018 № К-35611**
код земельної ділянки	**- 91:140:0002к**
юридична/фізична особа	**- Київське комунальне об'єднання зеленого будівництва та експлуатації зелених насаджень міста "Київзеленбуд"**
адреса земельної ділянки	**- м. Київ, р-н Шевченківський, вул. Січових Стрільців, 89, 89а**
вид землекористування	**- постійне користування**
вид використання земельної ділянки	**- для утримання та експлуатації скверу**
орієнтовний розмір	**- 0,17 га**

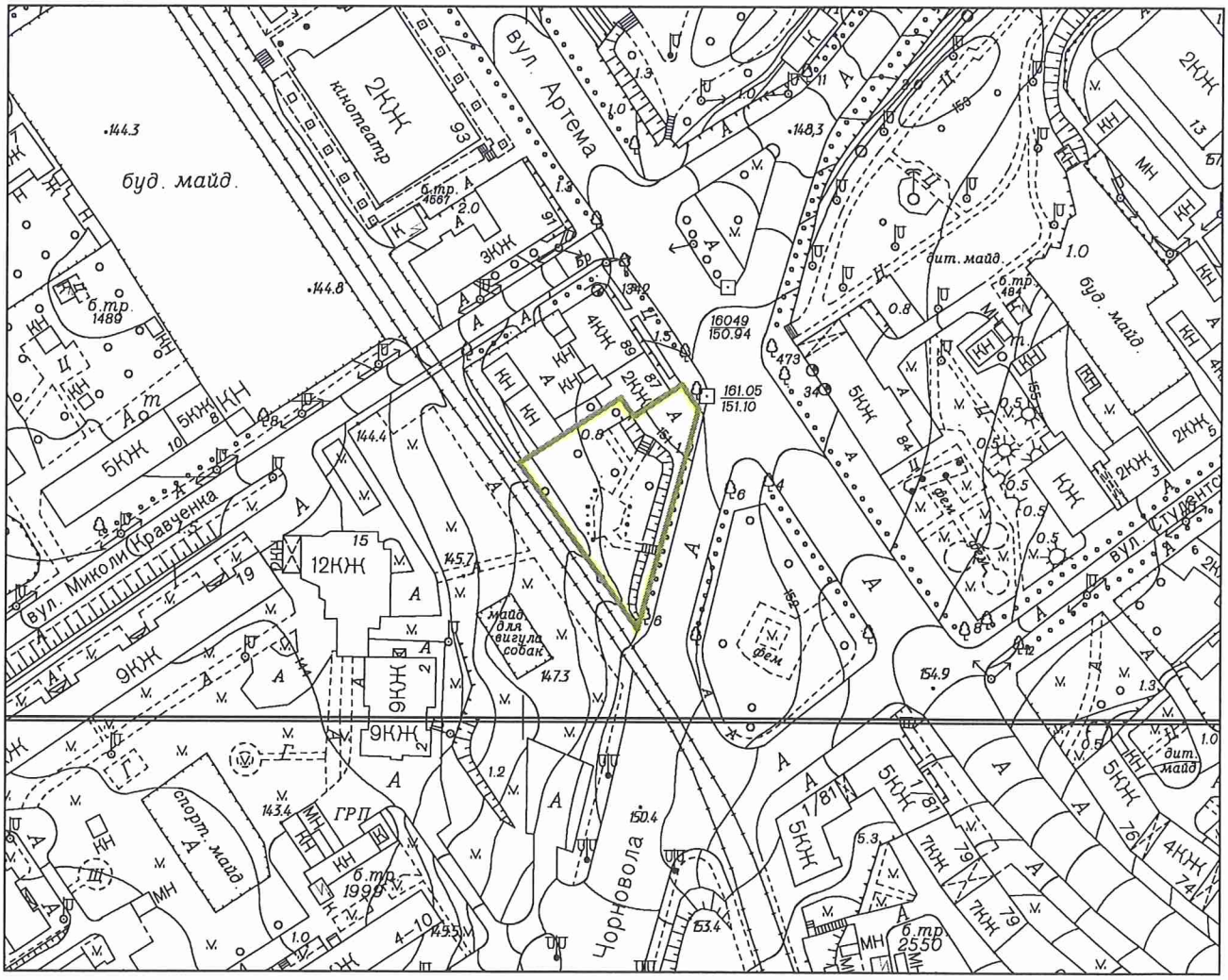

Київський міський голова В.Кличко

55

08/231-3252/ПР
03.10.2018

КИЇВСЬКА МІСЬКА РАДА

VI сесія VIII скликання

РІШЕННЯ

_____№_____

Про надання дозволу на розроблення проекту землеустрою щодо відведення земельної ділянки Київському комунальному об'єднанню зеленого будівництва та експлуатації зелених насаджень міста "Київзеленбуд" на просп. Перемоги, 34 у Шевченківському районі м.Києва для утримання та експлуатації скверу

Київська міська рада
Департамент земельних ресурсів
Код земельної ділянки
88:061:0202

Проект рішення (екз.1)
ПР-17783
до справи
К-35581

2 347015 077831

Розглянувши клопотання про надання дозволу на розроблення проекту землеустрою щодо відведення земельної ділянки Київському комунальному об'єднанню зеленого будівництва та експлуатації зелених насаджень міста "Київзеленбуд" на просп. Перемоги, 34 у Шевченківському районі м.Києва та додані документи, керуючись статтями 9, 123 Земельного кодексу України, Законом України „Про внесення змін до деяких законодавчих актів України щодо розмежування земель державної та комунальної власності", пунктом 34 частини 1 статті 26 Закону України „Про місцеве самоврядування в Україні", Київська міська рада

ВИРІШИЛА:

1. Надати дозвіл на розроблення проекту землеустрою щодо відведення земельної ділянки Київському комунальному об'єднанню зеленого будівництва та експлуатації зелених насаджень міста "Київзеленбуд" на просп. Перемоги, 34 у Шевченківському районі м.Києва орієнтовною площею 0,41 га (земельна ділянка комунальної власності територіальної громади міста Києва) в постійне користування для утримання та експлуатації скверу згідно з план-схемою (додаток до рішення) (К-35581).

2. Контроль за виконанням цього рішення покласти на постійну комісію Київської міської ради з питань містобудування, архітектури та землекористування.

Київський міський голова В.Кличко

виготовлено за допомогою ПК "Кадастр"

Оператор Найденко Лариса Іванівна

ПОДАННЯ:

Заступник голови Київської міської державної адміністрації — О. Спасибко

Директор Департаменту земельних ресурсів виконавчого органу Київської міської ради (Київської міської державної адміністрації) — П. Оленич

В. о. начальника відділу правового забезпечення юридичного управління Департаменту земельних ресурсів виконавчого органу Київської міської ради (Київської міської державної адміністрації) — М. Дегтяренко

ПОГОДЖЕНО:

Постійна комісія Київської міської ради з питань містобудування, архітектури та землекористування

Голова — О. Міщенко

Секретар — І. Картавий

Начальник управління правового забезпечення діяльності Київської міської ради — В. Слончак

Постійна комісія Київської міської ради з питань екологічної політики

Голова комісії — К.Яловий

Секретар — О.Новіков

ПОЯСНЮВАЛЬНА ЗАПИСКА

№ ПЗ-33628 від 19.09.2018

до проекту рішення Київської міської ради:

Про надання дозволу на розроблення проекту землеустрою щодо відведення земельної ділянки Київському комунальному об'єднанню зеленого будівництва та експлуатації зелених насаджень міста "Київзеленбуд" на просп. Перемоги, 34 у Шевченківському районі м.Києва для утримання та експлуатації скверу

До справи
№ К-35581

2 347018 336287

1. Юридична особа:

Назва	***Київське комунальне об'єднання зеленого будівництва та експлуатації зелених насаджень міста "Київзеленбуд"***
Перелік засновників (учасників) юридичної особи	***КИЇВСЬКА МІСЬКА ДЕРЖАВНА АДМІНІСТРАЦІЯ Код ЄДРПОУ засновника: 00022527 Адреса засновника: 01044, м.Київ, Шевченківський район, ВУЛИЦЯ ХРЕЩАТИК, будинок 36***
Кінцевий бенефіціарний власник (контролер)	***Відсутній***
Клопотання	***від 21.08.2018 № К-35581***

2. Відомості про земельну ділянку (кадастровий № 8000000000:88:061:0202к)

Місце розташування (адреса)	***м. Київ, р-н Шевченківський, просп. Перемоги, 34***
Площа	***0,41 га***
Вид та термін користування	***Постійне користування***
Вид використання	***для утримання та експлуатації скверу***

3. Обґрунтування прийняття рішення

На клопотання зацікавленої особи відповідно до ст. 9, 123 Земельного кодексу України та Порядку набуття прав на землю із земель комунальної власності у місті Києві, затвердженого рішенням Київради від 20.04.2017 № 241/2463, Департаментом земельних ресурсів виконавчого органу Київської міської ради (Київської міської державної адміністрації) розроблено проект рішення Київської міської ради.

4. Мета прийняття рішення.

Метою прийняття рішення є забезпечення реалізації встановленого Земельним кодексом України права особи на оформлення права користування (власності) на землю.

5. Особливі характеристики ділянки.

Наявність будівель і споруд на ділянці:

Вільна від капітальної забудови

Інші особливості:

Земельна ділянка відводиться із земель комунальної власності територіальної громади міста Києва. Земельна ділянка площею 0.5513 га включена до Програми розвитку зеленої зони м. Києва (існуючі парки - 10-63, біля Медуніверситету ім. Богомольця). ДПТ на вказану територію відсутній. Межі ділянки погоджено Київським комунальним б'єднанням зеленого будівництва та експлуатації зелених насаджень міста "Київзеленбуд". Відповідно до Генерального плану м. Києва - територія відноситься до території вулиць та доріг.

6. Стан нормативно-правової бази у даній сфері правового регулювання.

Загальні засади та порядок отримання дозволу на розроблення документації із землеустрою визначено ст. 9, 123 Земельного кодексу України.

7. Фінансово-економічне обґрунтування.

Реалізація рішення не потребує додаткових витрат міського бюджету.

8. Прогноз соціально-економічних та інших наслідків прийняття рішення.

Наслідками прийняття розробленого проекту рішення стане:

- реалізація зацікавленою особою своїх прав щодо використання земельної ділянки;

Доповідач: директор Департаменту земельних ресурсів П.Оленич

директор Департаменту
земельних ресурсів **П.Оленич**

Додаток
до рішення Київської міської ради
від _____ № _____

План-схема
до згоди на розроблення проекту землеустрою щодо відведення земельної ділянки

клопотання	**- від 21.08.2018 № К-35581**
код земельної ділянки	**- 88:061:0202к**
юридична/фізична особа	**- Київське комунальне об'єднання зеленого будівництва та експлуатації зелених насаджень міста "Київзеленбуд"**
адреса земельної ділянки	**- м. Київ, р-н Шевченківський, просп. Перемоги, 34**
вид землекористування	**- постійне користування**
вид використання земельної ділянки	**- для утримання та експлуатації скверу**
орієнтовний розмір	**- 0,41 га**

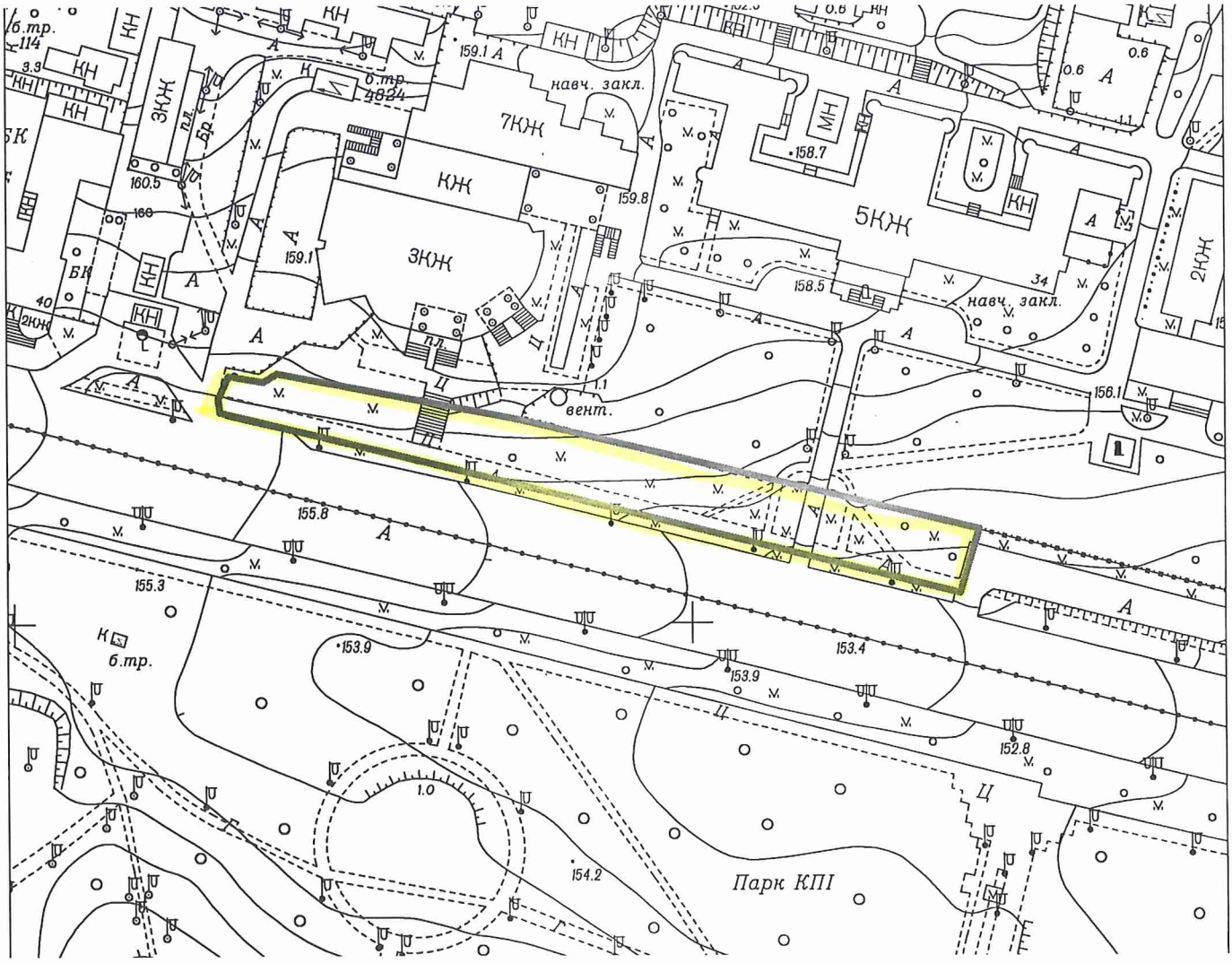

Київський міський голова В.Кличко

56.

08/231-3261/ПР
03.10.2018

КИЇВСЬКА МІСЬКА РАДА

VI сесія VIII скликання

РІШЕННЯ

_____№_____

Про надання дозволу на розроблення проекту землеустрою щодо відведення земельних ділянок Київському комунальному об'єднанню зеленого будівництва та експлуатації зелених насаджень міста "Київзеленбуд" на вул. Володимира Сальського у Шевченківському районі м. Києва для утримання та експлуатації скверу

Київська міська рада
Департамент земельних ресурсів
Код земельної ділянки:

91:026:0034
91:026:0035

Проект рішення (екз.1)
ПР-17748
до справи
К-35380

2 347015 077480

Розглянувши клопотання про надання дозволу на розроблення проекту землеустрою щодо відведення земельних ділянок Київському комунальному об'єднанню зеленого будівництва та експлуатації зелених насаджень міста "Київзеленбуд" на вул. Володимира Сальського у Шевченківському районі м. Києва та додані документи, керуючись статтями 9, 123 Земельного кодексу України, Законом України „Про внесення змін до деяких законодавчих актів України щодо розмежування земель державної та комунальної власності", пунктом 34 частини 1 статті 26 Закону України „Про місцеве самоврядування в Україні", Київська міська рада

ВИРІШИЛА:

1. Надати дозвіл на розроблення проекту землеустрою щодо відведення земельних ділянок Київському комунальному об'єднанню зеленого будівництва та експлуатації зелених насаджень міста "Київзеленбуд" на вул. Володимира Сальського у Шевченківському районі м. Києва орієнтовними площами 0,58 га; 0,49 га (земельні ділянки комунальної власності територіальної громади міста Києва) в постійне користування для утримання та експлуатації скверу згідно з план-схемою (додаток до рішення) (К-35380).

2. Контроль за виконанням цього рішення покласти на постійну комісію Київської міської ради з питань містобудування, архітектури та землекористування.

Київський міський голова В.Кличко

виготовлено за допомогою ПК "Кадастр"

Оператор Карнаушенко Оксана Олександрівна

ПОДАННЯ:

Заступник голови Київської міської державної адміністрації — О. Спасибко

Директор Департаменту земельних ресурсів виконавчого органу Київської міської ради (Київської міської державної адміністрації) — П. Оленич

В. о. начальника відділу правового забезпечення юридичного управління Департаменту земельних ресурсів виконавчого органу Київської міської ради (Київської міської державної адміністрації) — М. Дегтяренко

ПОГОДЖЕНО:

Постійна комісія Київської міської ради з питань містобудування, архітектури та землекористування

Голова — О. Міщенко

Секретар — І. Картавий

Начальник управління правового забезпечення діяльності Київської міської ради — В. Слончак

Постійна комісія Київської міської ради з питань екологічної комісії

Голова комісії — К. Яловий

Секретар — О. Новіков

ПОЯСНЮВАЛЬНА ЗАПИСКА

№ ПЗ-33084 від 27.08.2018

до проекту рішення Київської міської ради:

Про надання дозволу на розроблення проекту землеустрою щодо відведення земельних ділянок Київському комунальному об'єднанню зеленого будівництва та експлуатації зелених насаджень міста "Київзеленбуд" на вул. Володимира Сальського у Шевченківському районі м. Києва для утримання та експлуатації скверу

До справи
№ К-35380

2 347018 330841

1. Юридична особа:

Назва	***Київське комунальне об'єднання зеленого будівництва та експлуатації зелених насаджень міста "Київзеленбуд"***
Перелік засновників (учасників) юридичної особи	***КИЇВСЬКА МІСЬКА ДЕРЖАВНА АДМІНІСТРАЦІЯ*** ***Код ЄДРПОУ засновника: 00022527*** ***Адреса засновника: 01044, м.Київ, Шевченківський район, ВУЛИЦЯ ХРЕЩАТИК, будинок 36***
Кінцевий бенефіціарний власник (контролер)	-
Клопотання	***від 09.08.2018 № К-35380***

2. Відомості про земельні ділянки (кадастрові №№ 8000000000:91:026:0034к; 8000000000:91:026:0035к)

Місце розташування (адреса)	***м. Київ, р-н Шевченківський, вул. Володимира Сальського***
Площа	***0,58 га| 0,49 га***
Вид та термін користування	***Постійне користування***
Вид використання	***для утримання та експлуатації скверу***

3. Обґрунтування прийняття рішення

На клопотання зацікавленої особи відповідно до ст. 9, 123 Земельного кодексу України та Порядку набуття прав на землю із земель комунальної власності у місті Києві, затвердженого рішенням Київради від 20.04.2017 № 241/2463, Департаментом земельних ресурсів виконавчого органу Київської міської ради (Київської міської державної адміністрації) розроблено проект рішення Київської міської ради.

4. Мета прийняття рішення.

Метою прийняття рішення є забезпечення реалізації встановленого Земельним кодексом України права особи на оформлення права користування (власності) на землю.

5. Особливі характеристики ділянки.

Наявність будівель і споруд на ділянці:

Вільна від капітальної забудови

Інші особливості:

Земельні ділянки передбачені до відведення із земель комунальної власності територіальної громади міста Києва. Згідно даних міського земельного кадастру земельні ділянки розташовані в межах зеленої зони відповідно до "Програми розвитку зеленої зони м. Києва до 2010 року та концепції формування зелених насаджень в центральній частині міста", затвердженої рішенням КМР від 23.07.2015 № 806/3381. ДПТ на вказану територію відсутній. Відповідно до Генерального плану м. Києва - території житлової забудови багатоповерхової.

6. Стан нормативно-правової бази у даній сфері правового регулювання.

Загальні засади та порядок отримання дозволу на розроблення документації із землеустрою визначено ст. 9, 123 Земельного кодексу України.

7. Фінансово-економічне обґрунтування.

Реалізація рішення не потребує додаткових витрат міського бюджету.

8. Прогноз соціально-економічних та інших наслідків прийняття рішення.

Наслідками прийняття розробленого проекту рішення стане:

- реалізація зацікавленою особою своїх прав щодо використання земельної ділянки;

Доповідач: директор Департаменту земельних ресурсів П.Оленич

директор Департаменту
земельних ресурсів **П.Оленич**

Додаток
до рішення Київської міської ради
від _____ № _____

План-схема
до згоди на розроблення проекту землеустрою щодо відведення земельної ділянки

клопотання	**- від 09.08.2018 № К-35380**
код земельної ділянки	**- 91:026:0034к| 91:026:0035к**
юридична/фізична особа	**- Київське комунальне об'єднання зеленого будівництва та експлуатації зелених насаджень міста "Київзеленбуд"**
адреса земельної ділянки	**- м. Київ, р-н Шевченківський, вул. Володимира Сальського**
вид землекористування	**- постійне користування**
вид використання земельної ділянки	**- для утримання та експлуатації скверу**
орієнтовний розмір	**- 0,58 га| 0,49 га**

Київський міський голова В.Кличко

57

08/231-3264/ПР
03.10.2018

КИЇВСЬКА МІСЬКА РАДА

VI сесія VIII скликання

РІШЕННЯ

_____№_____

Про надання дозволу на розроблення проекту землеустрою щодо відведення земельної ділянки Київському комунальному об'єднанню зеленого будівництва та експлуатації зелених насаджень міста "Київзеленбуд" на вул. Бульварно-Кудрявській у Шевченківському районі м. Києва для утримання та експлуатації скверу

Київська міська рада
Департамент земельних ресурсів
Код земельної ділянки:
91:170:0001

Проект рішення (екз.1)
ПР-17745
до справи
К-35367

2 347015 077459

Розглянувши клопотання про надання дозволу на розроблення проекту землеустрою щодо відведення земельної ділянки Київському комунальному об'єднанню зеленого будівництва та експлуатації зелених насаджень міста "Київзеленбуд" на вул. Бульварно-Кудрявській у Шевченківському районі м. Києва та додані документи, керуючись статтями 9, 123 Земельного кодексу України, Законом України „Про внесення змін до деяких законодавчих актів України щодо розмежування земель державної та комунальної власності", пунктом 34 частини 1 статті 26 Закону України „Про місцеве самоврядування в Україні", Київська міська рада

ВИРІШИЛА:

1. Надати дозвіл на розроблення проекту землеустрою щодо відведення земельної ділянки Київському комунальному об'єднанню зеленого будівництва та експлуатації зелених насаджень міста "Київзеленбуд" на вул. Бульварно-Кудрявській у Шевченківському районі м. Києва орієнтовною площею 0,50 га (земельна ділянка комунальної власності територіальної громади міста Києва) в постійне користування для утримання та експлуатації скверу згідно з план-схемою (додаток до рішення) (К-35367).

2. Контроль за виконанням цього рішення покласти на постійну комісію Київської міської ради з питань містобудування, архітектури та землекористування.

Київський міський голова В.Кличко

виготовлено за допомогою ПК "Кадастр"

Оператор Карнаушенко Оксана Олександрівна

ПОДАННЯ:

Заступник голови Київської міської державної адміністрації — О. Спасибко

Директор Департаменту земельних ресурсів виконавчого органу Київської міської ради (Київської міської державної адміністрації) — П. Оленич

В. о. начальника відділу правового забезпечення юридичного управління Департаменту земельних ресурсів виконавчого органу Київської міської ради (Київської міської державної адміністрації) — М. Дегтяренко

ПОГОДЖЕНО:

Постійна комісія Київської міської ради з питань містобудування, архітектури та землекористування

Голова — О. Міщенко

Секретар — І. Картавий

Начальник управління правового забезпечення діяльності Київської міської ради — В. Слончак

Постійна комісія Київської міської ради з питань екологічної комісії

Голова комісії — К. Яловий

Секретар — О. Новіков

ПОЯСНЮВАЛЬНА ЗАПИСКА

№ ПЗ-33073 від 27.08.2018

до проекту рішення Київської міської ради:

Про надання дозволу на розроблення проекту землеустрою щодо відведення земельної ділянки Київському комунальному об'єднанню зеленого будівництва та експлуатації зелених насаджень міста "Київзеленбуд" на вул. Бульварно-Кудрявській у Шевченківському районі м. Києва для утримання та експлуатації скверу

До справи
№ К-35367

2 347018 330735

1. Юридична особа:

Назва	***Київське комунальне об'єднання зеленого будівництва та експлуатації зелених насаджень міста "Київзеленбуд"***
Перелік засновників (учасників) юридичної особи	***КИЇВСЬКА МІСЬКА ДЕРЖАВНА АДМІНІСТРАЦІЯ*** ***Код ЄДРПОУ засновника: 00022527*** ***Адреса засновника: 01044, м.Київ, Шевченківський район, ВУЛИЦЯ ХРЕЩАТИК, будинок 36***
Кінцевий бенефіціарний власник (контролер)	-
Клопотання	***від 08.08.2018 № К-35367***

2. Відомості про земельну ділянку (кадастровий № 8000000000:91:170:0001к)

Місце розташування (адреса)	***м. Київ, р-н Шевченківський, вул. Бульварно-Кудрявська***
Площа	***0,50 га***
Вид та термін користування	***Постійне користування***
Вид використання	***для утримання та експлуатації скверу***

3. Обґрунтування прийняття рішення

На клопотання зацікавленої особи відповідно до ст. 9, 123 Земельного кодексу України та Порядку набуття прав на землю із земель комунальної власності у місті Києві, затвердженого рішенням Київради від 20.04.2017 № 241/2463, Департаментом земельних ресурсів виконавчого органу Київської міської ради (Київської міської державної адміністрації) розроблено проект рішення Київської міської ради.

4. Мета прийняття рішення.

Метою прийняття рішення є забезпечення реалізації встановленого Земельним кодексом України права особи на оформлення права користування (власності) на землю.

5. Особливі характеристики ділянки.

Наявність будівель і споруд на ділянці:

Вільна від капітальної забудови

Інші особливості:

Земельна ділянка передбачена до відведення із земель комунальної власності територіальної громади міста Києва. Згідно даних міського земельного кадастру земельна ділянка розташована в межах зеленої зони відповідно до "Програми розвитку зеленої зони м. Києва до 2010 року та концепції формування зелених насаджень в центральній частині міста", затвердженої рішенням КМР від 23.07.2015 № 806/3381. ДПТ на вказану територію відсутній. Відповідно до Генерального плану м. Києва - територія зелених насаджень загального користування.

6. Стан нормативно-правової бази у даній сфері правового регулювання.

Загальні засади та порядок отримання дозволу на розроблення документації із землеустрою визначено ст. 9, 123 Земельного кодексу України.

7. Фінансово-економічне обґрунтування.

Реалізація рішення не потребує додаткових витрат міського бюджету.

8. Прогноз соціально-економічних та інших наслідків прийняття рішення.

Наслідками прийняття розробленого проекту рішення стане:

- реалізація зацікавленою особою своїх прав щодо використання земельної ділянки;

Доповідач: директор Департаменту земельних ресурсів П.Оленич

директор Департаменту
земельних ресурсів **П.Оленич**

Додаток
до рішення Київської міської ради
від _____ № _____

План-схема
до згоди на розроблення проекту землеустрою щодо відведення земельної ділянки

клопотання	**- від 08.08.2018 № К-35367**
код земельної ділянки	**- 91:170:0001к**
юридична/фізична особа	**- Київське комунальне об'єднання зеленого будівництва та експлуатації зелених насаджень міста "Київзеленбуд"**
адреса земельної ділянки	**- м. Київ, р-н Шевченківський, вул. Бульварно-Кудрявська**
вид землекористування	**- постійне користування**
вид використання земельної ділянки	**- для утримання та експлуатації скверу**
орієнтовний розмір	**- 0,50 га**

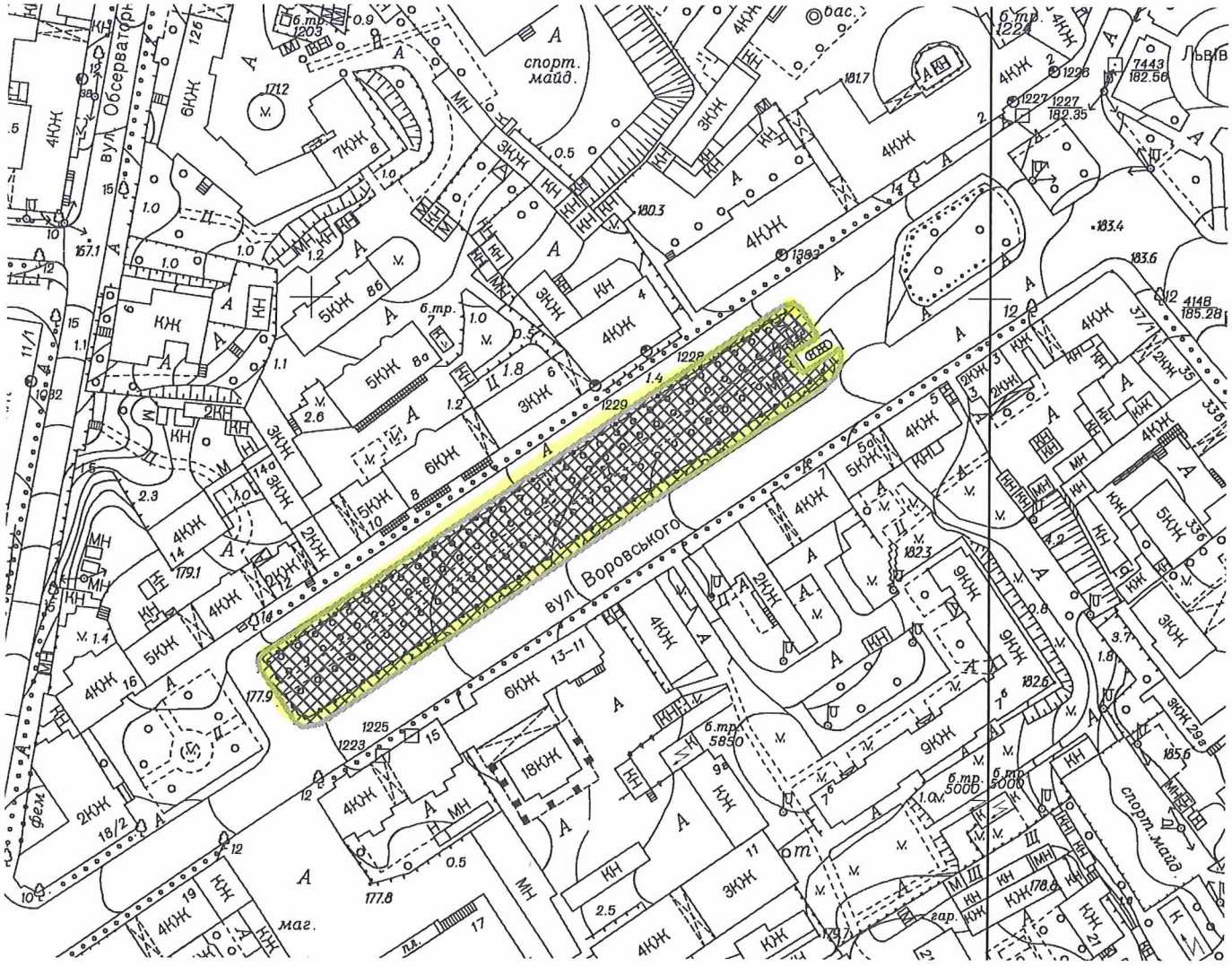

Київський міський голова В.Кличко

08/231-3275/ПР
03.10.2018

58.

КИЇВСЬКА МІСЬКА РАДА

VI сесія VIII скликання

РІШЕННЯ

_____№_____

Про надання дозволу на розроблення проекту землеустрою щодо відведення земельної ділянки Київському комунальному об'єднанню зеленого будівництва та експлуатації зелених насаджень міста "Київзеленбуд" на вул. Костьольній у Шевченківському районі м. Києва для утримання та експлуатації скверу

Київська міська рада
Департамент земельних ресурсів
Код земельної ділянки:
82:041:0018

Проект рішення (екз.1)
ПР-17731
до справи
К-35381

2 347015 077312

Розглянувши клопотання про надання дозволу на розроблення проекту землеустрою щодо відведення земельної ділянки Київському комунальному об'єднанню зеленого будівництва та експлуатації зелених насаджень міста "Київзеленбуд" на вул. Костьольній у Шевченківському районі м. Києва та додані документи, керуючись статтями 9, 123 Земельного кодексу України, Законом України „Про внесення змін до деяких законодавчих актів України щодо розмежування земель державної та комунальної власності", пунктом 34 частини 1 статті 26 Закону України „Про місцеве самоврядування в Україні", Київська міська рада

ВИРІШИЛА:

1. Надати дозвіл на розроблення проекту землеустрою щодо відведення земельної ділянки Київському комунальному об'єднанню зеленого будівництва та експлуатації зелених насаджень міста "Київзеленбуд" на вул. Костьольній у Шевченківському районі м. Києва орієнтовною площею 0,14 га (земельна ділянка комунальної власності територіальної громади міста Києва) в постійне користування для утримання та експлуатації скверу згідно з план-схемою (додаток до рішення) (К-35381).

2. Контроль за виконанням цього рішення покласти на постійну комісію Київської міської ради з питань містобудування, архітектури та землекористування.

Київський міський голова В.Кличко

виготовлено за допомогою ПК "Кадастр"

Оператор Карнаушенко Оксана Олександрівна

ПОДАННЯ:

Заступник голови Київської міської державної адміністрації — О. Спасибко

Директор Департаменту земельних ресурсів виконавчого органу Київської міської ради (Київської міської державної адміністрації) — П. Оленич

В. о. начальника відділу правового забезпечення юридичного управління Департаменту земельних ресурсів виконавчого органу Київської міської ради (Київської міської державної адміністрації) — М. Дегтяренко

ПОГОДЖЕНО:

Постійна комісія Київської міської ради з питань містобудування, архітектури та землекористування

Голова — О. Міщенко

Секретар — І. Картавий

Начальник управління правового забезпечення діяльності Київської міської ради — В. Слончак

Постійна комісія Київської міської ради з питань екологічної комісії

Голова комісії — К. Яловий

Секретар — О. Новіков

ПОЯСНЮВАЛЬНА ЗАПИСКА

№ ПЗ-33062 від 27.08.2018

до проекту рішення Київської міської ради:

Про надання дозволу на розроблення проекту землеустрою щодо відведення земельної ділянки Київському комунальному об'єднанню зеленого будівництва та експлуатації зелених насаджень міста "Київзеленбуд" на вул. Костьольній у Шевченківському районі м. Києва для утримання та експлуатації скверу

До справи
№ К-35381

2 347018 330629

1. Юридична особа:

Назва	***Київське комунальне об'єднання зеленого будівництва та експлуатації зелених насаджень міста "Київзеленбуд"***
Перелік засновників (учасників) юридичної особи	***КИЇВСЬКА МІСЬКА ДЕРЖАВНА АДМІНІСТРАЦІЯ*** ***Код ЄДРПОУ засновника: 00022527*** ***Адреса засновника: 01044, м.Київ, Шевченківський район, ВУЛИЦЯ ХРЕЩАТИК, будинок 36***
Кінцевий бенефіціарний власник (контролер)	-
Клопотання	***від 09.08.2018 № К-35381***

2. Відомості про земельну ділянку (кадастровий № 8000000000:82:041:0018к)

Місце розташування (адреса)	***м. Київ, р-н Шевченківський, вул. Костьольна***
Площа	***0,14 га***
Вид та термін користування	***Постійне користування***
Вид використання	***для утримання та експлуатації скверу***

3. Обґрунтування прийняття рішення

На клопотання зацікавленої особи відповідно до ст. 9, 123 Земельного кодексу України та Порядку набуття прав на землю із земель комунальної власності у місті Києві, затвердженого рішенням Київради від 20.04.2017 № 241/2463, Департаментом земельних ресурсів виконавчого органу Київської міської ради (Київської міської державної адміністрації) розроблено проект рішення Київської міської ради.

4. Мета прийняття рішення.

Метою прийняття рішення є забезпечення реалізації встановленого Земельним кодексом України права особи на оформлення права користування (власності) на землю.

5. Особливі характеристики ділянки.

Наявність будівель і споруд на ділянці:

Вільна від капітальної забудови

Інші особливості:

Земельна ділянка передбачена до відведення із земель комунальної власності територіальної громади міста Києва. Згідно даних міського земельного кадастру земельна ділянка розташована в межах зеленої зони відповідно до "Програми розвитку зеленої зони м. Києва до 2010 року та концепції формування зелених насаджень в центральній частині міста", затвердженої рішенням КМР від 23.07.2015 № 806/3381. ДПТ на вказану територію відсутній. Відповідно до Генерального плану м. Києва - територія частково житлової середньо та малоповерхової забудови та частково вулиць та доріг.

6. Стан нормативно-правової бази у даній сфері правового регулювання.

Загальні засади та порядок отримання дозволу на розроблення документації із землеустрою визначено ст. 9, 123 Земельного кодексу України.

7. Фінансово-економічне обґрунтування.

Реалізація рішення не потребує додаткових витрат міського бюджету.

8. Прогноз соціально-економічних та інших наслідків прийняття рішення.

Наслідками прийняття розробленого проекту рішення стане:

- реалізація зацікавленою особою своїх прав щодо використання земельної ділянки;

Доповідач: директор Департаменту земельних ресурсів П.Оленич

директор Департаменту
земельних ресурсів **П.Оленич**

Додаток
до рішення Київської міської ради
від _____ № _____

План-схема
до згоди на розроблення проекту землеустрою щодо відведення земельної ділянки

клопотання	**- від 09.08.2018 № К-35381**
код земельної ділянки	**- 82:041:0018к**
юридична/фізична особа	**- Київське комунальне об'єднання зеленого будівництва та експлуатації зелених насаджень міста "Київзеленбуд"**
адреса земельної ділянки	**- м. Київ, р-н Шевченківський, вул. Костьольна**
вид землекористування	**- постійне користування**
вид використання земельної ділянки	**- для утримання та експлуатації скверу**
орієнтовний розмір	**- 0,14 га**

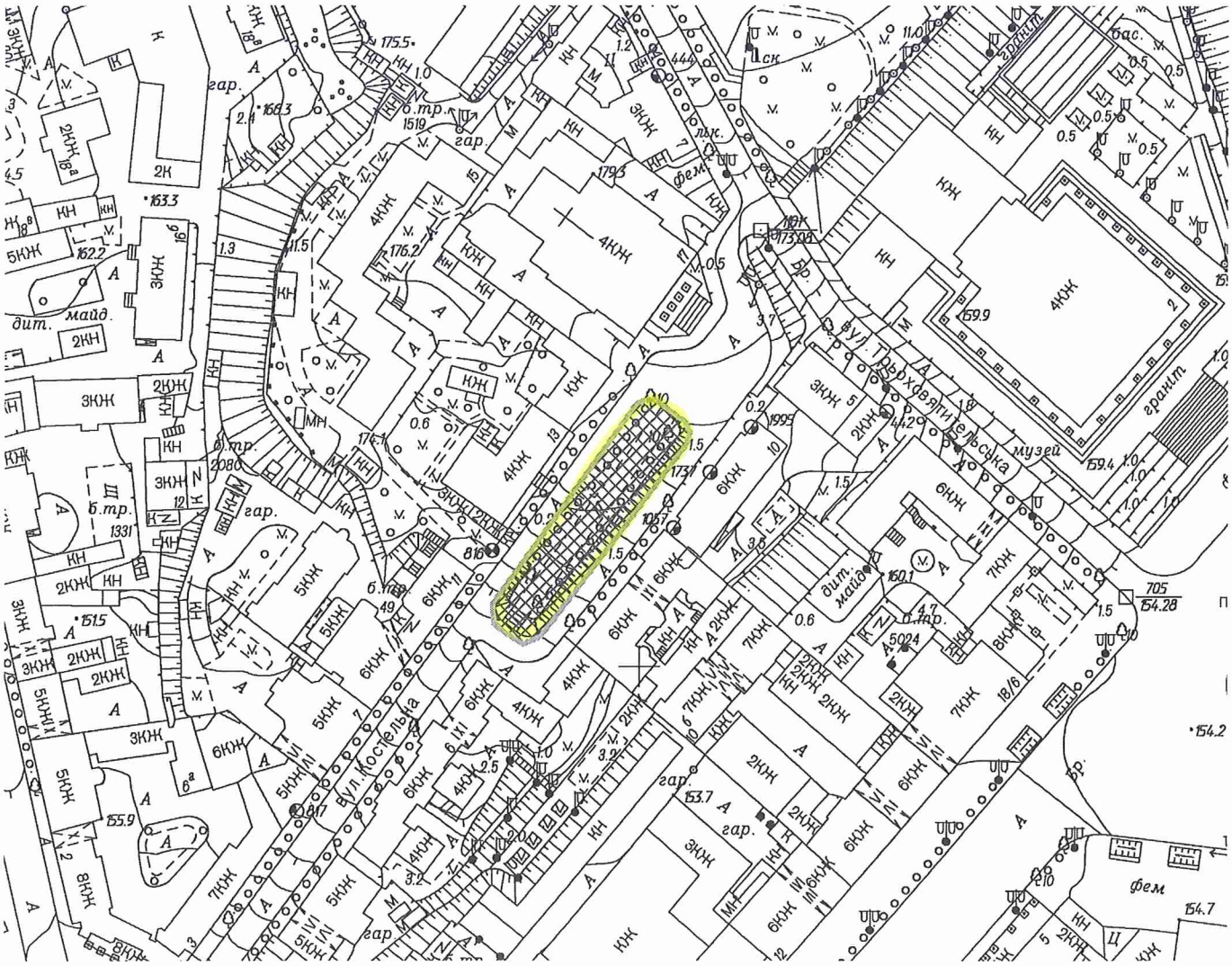

Київський міський голова В.Кличко

59.

08/231-3277/ПР
03.10.2018

КИЇВСЬКА МІСЬКА РАДА

VI сесія VIII скликання

РІШЕННЯ

_____№_____

Про надання дозволу на розроблення проекту землеустрою щодо відведення земельної ділянки Київському комунальному об'єднанню зеленого будівництва та експлуатації зелених насаджень міста "Київзеленбуд" на вул. Парково-Сирецькій, 12-14 у Шевченківському районі м. Києва для утримання та експлуатації скверу

Київська міська рада
Департамент земельних ресурсів
Код земельної ділянки
91:056:0040

Проект рішення (екз.1)
ПР-17729
до справи
К-35165

2 347015 077299

Розглянувши клопотання про надання дозволу на розроблення проекту землеустрою щодо відведення земельної ділянки Київському комунальному об'єднанню зеленого будівництва та експлуатації зелених насаджень міста "Київзеленбуд" на вул. Парково-Сирецькій, 12-14 у Шевченківському районі м. Києва та додані документи, керуючись статтями 9, 123 Земельного кодексу України, Законом України „Про внесення змін до деяких законодавчих актів України щодо розмежування земель державної та комунальної власності", пунктом 34 частини 1 статті 26 Закону України „Про місцеве самоврядування в Україні", Київська міська рада

ВИРІШИЛА:

1. Надати дозвіл на розроблення проекту землеустрою щодо відведення земельної ділянки Київському комунальному об'єднанню зеленого будівництва та експлуатації зелених насаджень міста "Київзеленбуд" на вул. Парково-Сирецькій, 12-14 у Шевченківському районі м. Києва орієнтовною площею 0,30 га (земельна ділянка комунальної власності територіальної громади міста Києва) в постійне користування для утримання та експлуатації скверу згідно з план-схемою (додаток до рішення) (К-35165).

2. Контроль за виконанням цього рішення покласти на постійну комісію Київської міської ради з питань містобудування, архітектури та землекористування.

Київський міський голова В.Кличко

виготовлено за допомогою ПК "Кадастр"

Оператор Карнаушенко Оксана Олександрівна

ПОДАННЯ:

Заступник голови Київської міської державної адміністрації — О. Спасибко

Директор Департаменту земельних ресурсів виконавчого органу Київської міської ради (Київської міської державної адміністрації) — П. Оленич

В. о. начальника відділу правового забезпечення юридичного управління Департаменту земельних ресурсів виконавчого органу Київської міської ради (Київської міської державної адміністрації) — М. Дегтяренко

ПОГОДЖЕНО:

Постійна комісія Київської міської ради з питань містобудування, архітектури та землекористування

Голова — О. Міщенко

Секретар — І. Картавий

Начальник управління правового забезпечення діяльності Київської міської ради — В. Слончак

Постійна комісія Київської міської ради з питань екологічної комісії

Голова комісії — К. Яловий

Секретар — О. Новіков

ПОЯСНЮВАЛЬНА ЗАПИСКА

№ ПЗ-33054 від 27.08.2018

до проекту рішення Київської міської ради:

Про надання дозволу на розроблення проекту землеустрою щодо відведення земельної ділянки Київському комунальному об'єднанню зеленого будівництва та експлуатації зелених насаджень міста "Київзеленбуд" на вул. Парково-Сирецькій, 12-14 у Шевченківському районі м. Києва для утримання та експлуатації скверу

До справи
№ К-35165

2 347018 330544

1. Юридична особа:

Назва	***Київське комунальне об'єднання зеленого будівництва та експлуатації зелених насаджень міста "Київзеленбуд"***
Перелік засновників (учасників) юридичної особи	***КИЇВСЬКА МІСЬКА ДЕРЖАВНА АДМІНІСТРАЦІЯ*** ***Код ЄДРПОУ засновника: 00022527*** ***Адреса засновника: 01044, м.Київ, Шевченківський район, ВУЛИЦЯ ХРЕЩАТИК, будинок 36***
Кінцевий бенефіціарний власник (контролер)	-
Клопотання	***від 26.07.2018 № К-35165***

2. Відомості про земельну ділянку (кадастровий № 8000000000:91:056:0040к)

Місце розташування (адреса)	***м. Київ, р-н Шевченківський, вулиця Парково-Сирецька, 12-14***
Площа	***0,30 га***
Вид та термін користування	***Постійне користування***
Вид використання	***для утримання та експлуатації скверу***

3. Обґрунтування прийняття рішення

На клопотання зацікавленої особи відповідно до ст. 9, 123 Земельного кодексу України та Порядку набуття прав на землю із земель комунальної власності у місті Києві, затвердженого рішенням Київради від 20.04.2017 № 241/2463, Департаментом земельних ресурсів виконавчого органу Київської міської ради (Київської міської державної адміністрації) розроблено проект рішення Київської міської ради.

4. Мета прийняття рішення.

Метою прийняття рішення є забезпечення реалізації встановленого Земельним кодексом України права особи на оформлення права користування (власності) на землю.

5. Особливі характеристики ділянки.

Наявність будівель і споруд на ділянці:

Вільна від капітальної забудови

Інші особливості:

Земельна ділянка передбачена до відведення із земель комунальної власності територіальної громади міста Києва. Згідно даних міського земельного кадастру земельна ділянка розташована в межах зеленої зони відповідно до "Програми розвитку зеленої зони м. Києва до 2010 року та концепції формування зелених насаджень в центральній частині міста", затвердженої рішенням КМР від 23.07.2015 № 806/3381. Земельна ділянка розташована в межах ДПТ, який затверджено рішенням КМР від 20.12.2017 № 1005/4012 - території ландшафтно-рекреаційні. Відповідно до Генерального плану м. Києва - територія частково зелених насаджень загального користування та частково території житлової багатоповерхової забудови.

6. Стан нормативно-правової бази у даній сфері правового регулювання.

Загальні засади та порядок отримання дозволу на розроблення документації із землеустрою визначено ст. 9, 123 Земельного кодексу України.

7. Фінансово-економічне обґрунтування.

Реалізація рішення не потребує додаткових витрат міського бюджету.

8. Прогноз соціально-економічних та інших наслідків прийняття рішення.

Наслідками прийняття розробленого проекту рішення стане:

- реалізація зацікавленою особою своїх прав щодо використання земельної ділянки;

Доповідач: директор Департаменту земельних ресурсів П.Оленич

директор Департаменту
земельних ресурсів **П.Оленич**

виготовлено за допомогою ПК "Кадастр"

Оператор Корнійчук Віталій Олексійович

Додаток
до рішення Київської міської ради
від _____ № _____

План-схема
до згоди на розроблення проекту землеустрою щодо відведення земельної ділянки

клопотання	**- від 26.07.2018 № К-35165**
код земельної ділянки	**- 91:056:0040к**
юридична/фізична особа	**- Київське комунальне об'єднання зеленого будівництва та експлуатації зелених насаджень міста "Київзеленбуд"**
адреса земельної ділянки	**- м. Київ, р-н Шевченківський, вулиця Парково-Сирецька, 12-14**
вид землекористування	**- постійне користування**
вид використання земельної ділянки	**- для утримання та експлуатації скверу**
орієнтовний розмір	**- 0,30 га**

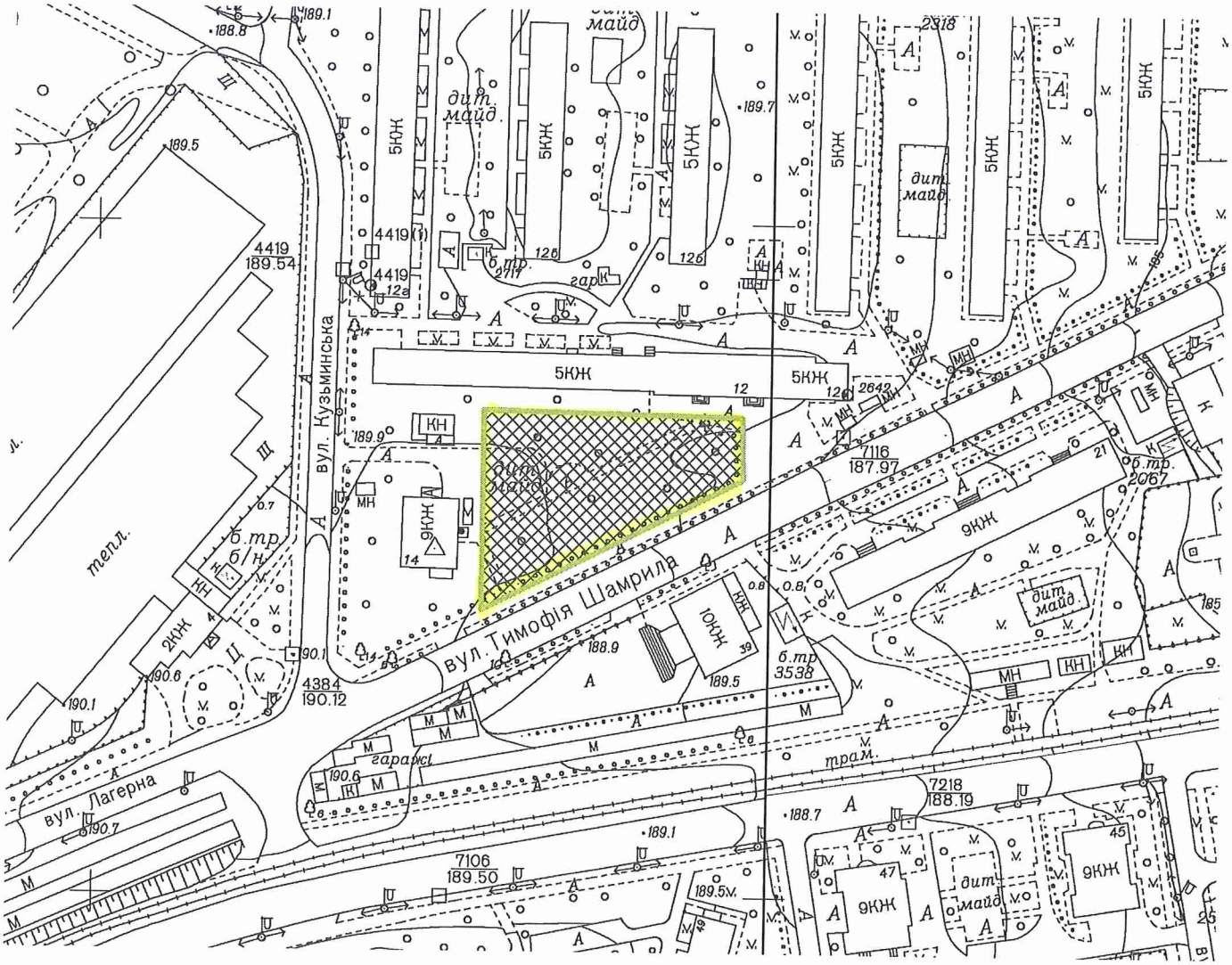

Київський міський голова

В.Кличко

60.

08/231-2021/ПР
12.06.2018

КИЇВСЬКА МІСЬКА РАДА

VI сесія VIII скликання

РІШЕННЯ

_____№_____

Про відмову у наданні дозволу на розроблення проекту землеустрою щодо відведення земельної ділянки Київському комунальному об'єднанню зеленого будівництва та експлуатації зелених насаджень міста "Київзеленбуд" на вул. Лауреатській у Голосіївському районі м. Києва для експлуатації зеленої зони

Київська міська рада
Департамент земельних ресурсів
Код земельної ділянки:
79:491:0099

Проект рішення (екз.1)
ПР-16679
до справи
К-33536

2 347015 066798

Розглянувши клопотання про надання дозволу на розроблення проекту землеустрою щодо відведення земельної ділянки Київському комунальному об'єднанню зеленого будівництва та експлуатації зелених насаджень міста "Київзеленбуд" на вул. Лауреатській у Голосіївському районі м. Києва та додані документи, враховуючи, що заявлена ініціатива не відповідає функціональному призначенню території, а саме: відповідно до Генерального плану міста, затвердженого рішення Київради від 28.03.02 № 370/1804 земельна ділянка відноситься частково до території громадських будівель та споруд та частково до території житлової садибної забудови, керуючись статтями 9, 123 Земельного кодексу України, Законом України „Про внесення змін до деяких законодавчих актів України щодо розмежування земель державної та комунальної власності", пунктом 34 частини 1 статті 26 Закону України „Про місцеве самоврядування в Україні", Київська міська рада

ВИРІШИЛА:

1. Відмовити у наданні дозволу на розроблення проекту землеустрою щодо відведення земельної ділянки Київському комунальному об'єднанню зеленого будівництва та експлуатації зелених насаджень міста "Київзеленбуд" на вул. Лауреатській у Голосіївському районі м. Києва орієнтовною площею 0,34 га (земельна ділянка комунальної власності територіальної громади міста Києва) в постійне користування для експлуатації зеленої зони (К-33536).

2. Контроль за виконанням цього рішення покласти на постійну комісію Київської міської ради з питань містобудування, архітектури та землекористування.

Київський міський голова В.Кличко

ПОДАННЯ:

Заступник голови Київської
міської державної адміністрації О.Спасибко

Директор Департаменту
земельних ресурсів
виконавчого органу Київської міської ради
(Київської міської державної адміністрації) О. Поліщук

Начальник управління аналітично-правової роботи
Департаменту земельних ресурсів
виконавчого органу Київської міської ради
(Київської міської державної адміністрації) А. Гавриш

ПОГОДЖЕНО:

Постійна комісія Київської міської
ради з питань містобудування, архітектури
та землекористування

Голова О. Міщенко

Секретар І. Картавий

Начальник управління
правового забезпечення діяльності
Київської міської ради В. Слончак

Постійна комісія Київської міської
ради з питань екологічної політики

Голова К. Яловий

Секретар О. Новіков

ПОЯСНЮВАЛЬНА ЗАПИСКА

№ ПЗ-30230/3 від 28.03.2018

до проекту рішення Київської міської ради:

Про відмову у наданні дозволу на розроблення проекту землеустрою щодо відведення земельної ділянки Київському комунальному об'єднанню зеленого будівництва та експлуатації зелених насаджень міста "Київзеленбуд" на вул. Лауреатській у Голосіївському районі м. Києва для експлуатації зеленої зони

До справи
№ К-33536

2 347017 806866

1. Юридична особа:

Назва	***Київське комунальне об'єднання зеленого будівництва та експлуатації зелених насаджень міста "Київзеленбуд"***
Перелік засновників (учасників) юридичної особи	***КИЇВСЬКА МІСЬКА ДЕРЖАВНА АДМІНІСТРАЦІЯ Адреса засновника: 01044, м.Київ, Шевченківський район, ВУЛИЦЯ ХРЕЩАТИК, будинок 36***
Кінцевий бенефіціарний власник (контролер)	-
Клопотання	***від 07.03.2018 № К-33536***

2. Відомості про земельну ділянку (кадастровий № 8000000000:79:491:0099к)

Місце розташування (адреса)	***м. Київ, р-н Голосіївський, вул. Лауреатська***
Площа	***0,34 га***
Вид та термін користування	***Постійне користування***
Вид використання	***для експлуатації зеленої зони***

3. Обґрунтування прийняття рішення

На клопотання зацікавленої особи відповідно до ст. 9, 123 Земельного кодексу України та Порядку набуття прав на землю із земель комунальної власності у місті Києві, затвердженого рішенням Київради від 20.04.2017 № 241/2463, Департаментом земельних ресурсів виконавчого органу Київської міської ради (Київської міської державної адміністрації) розроблено проект рішення Київської міської ради.

4. Мета прийняття рішення.

Метою прийняття рішення є дотримання вимог ст. 9, 123 Земельного кодексу України.

5. Особливі характеристики ділянки.

Наявність будівель і споруд на ділянці:

Вільна від капітальної забудови

Інші особливості:

Відповідно до Генерального плану міста, затвердженого рішення Київради від 28.03.02 № 370/1804, земельна ділянка за функціональним призначенням належить частково до території громадських будівель та споруд та частково до території житлової садибної забудови. Детальний план території на вказану земельну ділянку не затверджено. Земельна ділянка не входить до Програми розвитку зеленої зони м. Києва до 2010 року та концепції формування зелених насаджень в центральній частині міста, затвердженої рішенням Київради від 19.07.2005 № 806/3381 (зі змінами).

6. Стан нормативно-правової бази у даній сфері правового регулювання.

Загальні засади та порядок відмови у наданні дозволу на розроблення документації із землеустрою визначено ст. 9, 123 Земельного кодексу України.

7. Фінансово-економічне обґрунтування.

Реалізація рішення не потребує додаткових витрат міського бюджету.

8. Прогноз соціально-економічних та інших наслідків прийняття рішення.

Рішення не тягне за собою жодних соціально-економічних та інших наслідків.

Доповідач: директор Департаменту земельних ресурсів Поліщук О.Г.

Директор Департаменту
земельних ресурсів **Поліщук О.Г.**

61

08/231- 3132/ПР
27.09.2018

КИЇВСЬКА МІСЬКА РАДА

VI сесія VIII скликання

РІШЕННЯ

_____№_____

Про відмову у наданні дозволу на розроблення проекту землеустрою щодо відведення земельної ділянки Київському комунальному об`єднанню зеленого будівництва та експлуатації зелених насаджень міста «Київзеленбуд» на вул. Льва Толстого у Солом'янському районі м. Києва для експлуатації зеленої зони

Київська міська рада
Департамент земельних ресурсів
Код земельної ділянки:
72:441:0052

Проект рішення (екз.1)
ПР-17682
до справи
К-35621

2 347015 076827

Розглянувши клопотання про надання дозволу на розроблення проекту землеустрою щодо відведення земельної ділянки Київському комунальному об`єднанню зеленого будівництва та експлуатації зелених насаджень міста «Київзеленбуд» на вул. Льва Толстого у Солом'янському районі м. Києва та додані документи, враховуючи, що заявлена ініціатива не відповідає містобудівній документації за функціональним призначенням, а саме: земельна ділянка належить до території залізничного транспорту (витяг з містобудівного кадастру від 06.09.2018 № 8011/0/12-53/12-03-18), керуючись статтями 9, 123 Земельного кодексу України, Законом України „Про внесення змін до деяких законодавчих актів України щодо розмежування земель державної та комунальної власності", пунктом 34 частини 1 статті 26 Закону України „Про місцеве самоврядування в Україні", Київська міська рада

ВИРІШИЛА:

1. Відмовити у наданні дозволу на розроблення проекту землеустрою щодо відведення земельної ділянки Київському комунальному об`єднанню зеленого будівництва та експлуатації зелених насаджень міста «Київзеленбуд» на вул. Льва Толстого у Солом'янському районі м. Києва орієнтовною площею 0,31 га (земельна ділянка комунальної власності територіальної громади міста Києва) в постійне користування для експлуатації зеленої зони (К-35621).

2. Контроль за виконанням цього рішення покласти на постійну комісію Київської міської ради з питань містобудування, архітектури та землекористування.

Київський міський голова В.Кличко

ПОДАННЯ:

Заступник голови
Київської міської державної адміністрації — О. Спасибко

Директор
Департаменту земельних ресурсів
виконавчого органу Київської міської ради
(Київської міської державної адміністрації) — П. Оленич

В.о. начальника відділу правового забезпечення
юридичного управління
Департаменту земельних ресурсів
виконавчого органу Київської міської ради
(Київської міської державної адміністрації) — М. Дегтяренко

ПОГОДЖЕНО:

Постійна комісія Київської міської ради
з питань містобудування, архітектури та землекористування

Голова — О. Міщенко

Секретар — І. Картавий

Начальник управління
правового забезпечення діяльності
Київської міської ради — В. Слончак

10.10.2018
Постійна комісія Київської міської ради
з питань екологічної політики

Голова — К. Яловий

Секретар — О. Новіков

ПОЯСНЮВАЛЬНА ЗАПИСКА

№ ПЗ-33442 від 13.09.2018

до проекту рішення Київської міської ради:

Про відмову у наданні дозволу на розроблення проекту землеустрою щодо відведення земельної ділянки Київському комунальному об`єднанню зеленого будівництва та експлуатації зелених насаджень міста «Київзеленбуд» на вул. Льва Толстого у Солом'янському районі м. Києва для експлуатації зеленої зони

До справи
№ К-35621

2 347018 334429

1. Юридична особа:

Назва	***Київське комунальне об'єднання зеленого будівництва та експлуатації зелених насаджень міста "Київзеленбуд"***
Перелік засновників (учасників) юридичної особи	***КИЇВСЬКА МІСЬКА ДЕРЖАВНА АДМІНІСТРАЦІЯ Адреса засновника: 01044, м.Київ, Шевченківський район, ВУЛИЦЯ ХРЕЩАТИК, будинок 36***
Кінцевий бенефіціарний власник (контролер)	-
Клопотання	***від 23.08.2018 № К-35621***

2. Відомості про земельну ділянку (кадастровий № 8000000000:72:441:0052к)

Місце розташування (адреса)	***м. Київ, р-н Солом'янський, р-н Голосіївський, вул.Льва Толстого***
Площа	***0,31 га***
Вид та термін користування	***Постійне користування***
Вид використання	***для експлуатації зеленої зони***

3. Обґрунтування прийняття рішення

На клопотання зацікавленої особи відповідно до ст. 9, 123 Земельного кодексу України та Порядку набуття прав на землю із земель комунальної власності у місті Києві, затвердженого рішенням Київради від 20.04.2017 № 241/2463, Департаментом земельних ресурсів виконавчого органу Київської міської ради (Київської міської державної адміністрації) розроблено проект рішення Київської міської ради.

4. Мета прийняття рішення.

Метою прийняття рішення є дотримання вимог ст. 9, 123 Земельного кодексу України.

5. Особливі характеристики ділянки.

Наявність будівель і споруд на ділянці:

Вільна від капітальної забудови

Інші особливості:

Згідно з даними міського земельного кадастру земельна ділянка обліковується як землі не надані у власність чи користування на підставі матеріалів по встановленню зовнішніх меж землекористувань.

Детальний план території не затверджений.

Відповідно до Генерального плану міста, затвердженого рішенням Київської міської ради від 28.03.2002 № 370/1804, територія за функціональним призначенням належить до території залізничного транспорту.

Земельна ділянка не потрапляє до Зеленої зони.

Червоні лінії земельну ділянку не перетинають.

6. Стан нормативно-правової бази у даній сфері правового регулювання.

Загальні засади та порядок відмови у наданні дозволу на розроблення документації із землеустрою визначено ст. 9, 123 Земельного кодексу України.

7. Фінансово-економічне обґрунтування.

Реалізація рішення не потребує додаткових витрат міського бюджету.

8. Прогноз соціально-економічних та інших наслідків прийняття рішення.

Рішення не тягне за собою жодних соціально-економічних та інших наслідків.

Доповідач: директор Департаменту земельних ресурсів П.Оленич

Директор Департаменту
земельних ресурсів **П.Оленич**

08/231-3041/ПР
26.09.2018

62

КИЇВСЬКА МІСЬКА РАДА

VI СЕСІЯ VIII СКЛИКАННЯ

РІШЕННЯ

_____№_____

Про поділ земельної ділянки, що перебуває в оренді приватного підприємства КОМПАНІЇ «ФОРВАРД», та передачу земельних ділянок товариству з обмеженою відповідальністю «ВЕЙК АКАДЕМІЯ» для експлуатації та обслуговування бази відпочинку «Конча-Заспа» на Столичному шосе, 19-а у Голосіївському районі м. Києва

Київська міська рада
Департамент земельних ресурсів
Код земельної ділянки

90:132:0015
90:132:0052
90:132:0053
90:132:0054

Проект рішення (екз.1)
ПР-17689
до справи
Д-8897
Заява ДЦ № **72005-0031621**
031-03 від 27.08.2018
2 347015 076896

Відповідно до статей 9, 79-1, 83, 93, 116, 120, 123, 124 Земельного кодексу України, статей 30, 31 Закону України «Про оренду землі», Закону України «Про внесення змін до деяких законодавчих актів України щодо розмежування земель державної та комунальної власності», пункту 34 частини першої статті 26 Закону України «Про місцеве самоврядування в Україні», розглянувши заяви приватного підприємства КОМПАНІЇ «ФОРВАРД» від 27.08.2018 № 72005-003162148-031-03 та товариства з обмеженою відповідальністю «ВЕЙК АКАДЕМІЯ» від 28.08.2018 № 72005-003164119-031-03, враховуючи, що земельні ділянки зареєстровані в Державному земельному кадастрі (витяги з Державного земельного кадастру про земельні ділянки від 25.06.2018 №№ НВ-8000771032018, НВ-8000771022018, НВ-8000771002018) та право комунальної власності територіальної громади міста Києва на які зареєстровано в установленому порядку (витяги з Державного реєстру речових прав на нерухоме майно про реєстрацію права власності від 23.07.2018 №№ 131730548, 131727569, 131724399), Київська міська рада

ВИРІШИЛА:

1. Затвердити технічну документацію із землеустрою щодо поділу земельної ділянки площею 4,3035 га (кадастровий номер 8000000000:90:132:0015) на Столичному шосе, 19-а у Голосіївському районі м. Києва, яка перебуває в оренді приватного підприємства КОМПАНІЇ «ФОРВАРД» на підставі договору оренди земельної ділянки від 11.01.2011 № 79-6-00799 на сформовані в межах категорії земель рекреаційного призначення:

- земельну ділянку площею 3,8016 га (кадастровий номер 8000000000:90:132:0052) для експлуатації та обслуговування бази відпочинку «Конча-Заспа» на Столичному шосе, 19-а у Голосіївському районі м. Києва;
- земельну ділянку площею 0,2515 га (кадастровий номер 8000000000:90:132:0053) для експлуатації та обслуговування бази відпочинку «Конча-Заспа» на Столичному шосе, 19-а у Голосіївському районі м. Києва;
- земельну ділянку площею 0,2504 га (кадастровий номер 8000000000:90:132:0054) для експлуатації та обслуговування бази відпочинку «Конча-Заспа» на Столичному шосе, 19-а у Голосіївському районі м. Києва.

2. Внести зміни до договору оренди земельної ділянки від 11.01.2011 № 79-6-00799, укладеного між Київською міською радою та приватним підприємством КОМПАНІЄЮ "ФОРВАРД", а саме:

- залишити в оренді приватного підприємства КОМПАНІЇ «ФОРВАРД» до 11.01.2036 року в межах категорії земель рекреаційного призначення земельну ділянку площею 3,8016 га (кадастровий номер 8000000000:90:132:0052, витяг з Державного земельного кадастру про земельну ділянку № НВ-8000771032018) для експлуатації та обслуговування бази відпочинку «Конча-Заспа» на Столичному шосе, 19-а у Голосіївському районі м. Києва.
- припинити приватному підприємству КОМПАНІЇ «ФОРВАРД» право користування земельними ділянками площами 0,2515 га та 0,2504 га (кадастрові номери 000000000:90:132:0053, 8000000000:90:132:0054, витяги з Державного земельного кадастру про земельні ділянки №№ НВ-8000771022018,НВ-8000771002018) з моменту державної реєстрації права оренди земельними ділянками комунальної власності територіальної громади міста Києва товариством з обмеженою відповідальністю «ВЕЙК АКАДЕМІЯ» (лист приватного підприємства КОМПАНІЇ „ФОРВАРД" від 21.08.2018).

3. Приватному підприємству КОМПАНІЇ «ФОРВАРД» у місячний термін надати до Департаменту земельних ресурсів виконавчого органу Київської міської ради (Київської міської державної адміністрації) документи, визначені чинним законодавством, необхідні для укладання договору про внесення змін до договору оренди земельної ділянки від 11.01.2011 № 79-6-00799.

4. Передати товариству з обмеженою відповідальністю «ВЕЙК АКАДЕМІЯ», за умови виконання пункту 5 цього рішення, в оренду на 25 років земельні ділянки площами 0,2515 га та 0,2504 га (кадастрові номери 8000000000:90:132:0053, 8000000000:90:132:0054, витяги з Державного земельного кадастру про земельні ділянки №№ НВ-8000771022018, НВ-8000771002018) для експлуатації та обслуговування бази відпочинку

«Конча-Заспа» на Столичному шосе, 19-а у Голосіївському районі м. Києва із земель комунальної власності територіальної громади міста Києва у зв'язку з набуттям права власності на нерухоме майно (договір купівлі-продажу нерухомого майна від 15.12.2017 № 24103, витяг з Державного реєстру речових прав на нерухоме майно про реєстрацію права власності від 15.12.2017 № 107746783) (категорія земель – землі рекреаційного призначення, код КВЦПЗ 07.01, заяви ДЦ від 27.08.2018 № 72005-003162148-031-03 та від 28.08.2018 № 72005-003164119-031-03, справа **Д-8897**).

5. Товариству з обмеженою відповідальністю «ВЕЙК АКАДЕМІЯ»:

5.1. Виконувати обов'язки землекористувачів відповідно до статті 96 Земельного кодексу України.

5.2. Забезпечити вільний доступ для прокладання нових, ремонту та експлуатації існуючих інженерних мереж та споруд, що знаходяться в межах земельних ділянок.

5.3. Питання майнових відносин вирішувати в установленому порядку.

5.4. Питання пайової участі та укладення з Департаментом економіки та інвестицій виконавчого органу Київської міської ради (Київської міської державної адміністрації) договору про пайову участь вирішувати в порядку та випадках, встановлених законодавством.

5.5. У разі необхідності проведення реконструкції чи нового будівництва питання оформлення дозвільної та проектно-кошторисної документації вирішувати в порядку, визначеному чинним законодавством України.

5.6. Дотримуватись обмежень у використанні земельних ділянок, зазначених у витягах з Державного земельного кадастру.

5.7. У місячний термін надати до Департаменту земельних ресурсів виконавчого органу Київської міської ради (Київської міської державної адміністрації) документи визначені чинним законодавством, необхідні для укладання договору оренди земельними ділянками.

6. Попередити землекористувачів, що право користування земельними ділянками може бути припинено відповідно до вимог статей 141, 143 Земельного кодексу України.

7. Контроль за виконанням цього рішення покласти на постійну комісію Київської міської ради з питань містобудування, архітектури та землекористування.

Київський міський голова В.Кличко

ПОДАННЯ:

Заступник голови Київської міської державної адміністрації — О. Спасибко

Директора Департаменту земельних ресурсів виконавчого органу Київської міської ради (Київської міської державної адміністрації) — П.Олефич

В.о. начальника відділу правового забезпечення юридичного управління Департаменту земельних ресурсів виконавчого органу Київської міської ради (Київської міської державної адміністрації) — М.Дегтяренко

ПОГОДЖЕНО:

Постійна комісія Київської міської ради з питань містобудування, архітектури та землекористування

Голова — О. Міщенко

Секретар — І. Картавий

Начальник управління правового забезпечення діяльності Київської міської ради — В. Слончак

Постійна комісія Київської міської ради з питань екологічної політики

Голова — К. Яловий

Секретар — О.Новіков

ПОЯСНЮВАЛЬНА ЗАПИСКА

№ ПЗ-33214/3 від 07.09.2018

до проекту рішення Київської міської ради:

Про поділ земельної ділянки, що перебуває в оренді приватного підприємства КОМПАНІЇ «ФОРВАРД», та передачу земельних ділянок товариству з обмеженою відповідальністю «ВЕЙК АКАДЕМІЯ» для експлуатації та обслуговування бази відпочинку «Конча-Заспа» на Столичному шосе, 19-а у Голосіївському районі м. Києва

До кадастрової справи
№ Д-8897

2 347017 811143

1. Фізична/Юридична особа:

Назва	***Приватне підприємство компанія "Форвард"***
Перелік засновників (учасників) юридичної особи	***СУРКІС ІГОР РАХМІЛЬОВИЧ*** ***Адреса засновника: 03150, м.Київ, Печерський район, ВУЛИЦЯ ДИМИТРОВА, будинок 11, квартира 5*** ***ІБРАГІМОВ РУСТЕМ АЛЬБЕРТОВИЧ*** ***Адреса засновника: 03062, м.Київ, Шевченківський район, ПРОСПЕКТ ПЕРЕМОГИ, будинок 98/2, квартира 88***
Кінцевий бенефіціарний власник (контролер)	***СУРКІС ІГОР РАХМІЛЬОВИЧ, 03150, М.КИЇВ, ВУЛИЦЯ ДИМИТРОВА, БУДИНОК 11, КВАРТИРА 5*** *-*
Клопотання	***від 27.03.2018 № К-33799***
Резолюція(Доручення)	***від 28.03.2018 № ДОР-0257***

2. Відомості про земельні ділянки (кадастрові №№ 8000000000:90:132:0052; 8000000000:90:132:0053; 8000000000:90:132:0054)

Місце розташування (адреса)	***м. Київ, р-н Голосіївський, шосе Столичне, 19а***
Площа	***3,8016 га| 0,2515 га| 0,2504 га***
Вид та термін користування	***Право в процесі оформлення (Оренда на 25 років)***
Вид використання	***для експлуатації та обслуговування бази відпочинку «Конча-Заспа»***
Нормативна грошова оцінка (за попереднім розрахунком*)	***21 757 785 грн. 54 коп. відповідно витягу з технічної документації ПР-03202 від 07.09.2018| ПР-03203 від 07.09.2018| ПР-03204 від 07.09.2018***

*Наведені розрахунки нормативної грошової оцінки не є остаточними і будуть уточнені відповідно до вимог чинного законодавства при підготовці документу, що посвідчує право на землю.

3. Обґрунтування прийняття рішення

На замовлення зацікавленої особи землевпорядною організацією розроблено технічну документацію із землеустрою щодо встановлення меж земельної ділянки в натурі (на місцевості), яка згідно із положеннями законодавства та Порядку набуття прав на землю із земель комунальної власності у місті Києві, затвердженого рішенням Київради від 20.04.2017 № 241/2463, не підлягає погодженню в порядку, який передбачений для проектів відведення земельних ділянок.

Відповідно до Земельного кодексу України та Порядку передачі (надання) земельних ділянок в користування або у власність у місті Києві, затвердженого рішенням Київської міської ради від 20.04.2017 № 241/2463, Департаментом земельних ресурсів виконавчого органу Київської міської ради (Київської міської державної адміністрації) розроблено проект рішення Київської міської ради.

4. Мета прийняття рішення.

Метою прийняття рішення є забезпечення реалізації встановленого Земельним кодексом України права особи на оформлення права користування (власності) на землю.

5. Особливі характеристики ділянки.

Наявність будівель і споруд на ділянці: ***Забудована .***

Інші особливості : ***На підставі технічної документації із землеустрою здійснено поділ земельної ділянки площею 4,3035 га (кадастровий номер 8000000000:90:132:0015), що перебуває в оренді ПП КОМПАНІЇ «ФОРВАРД» (договір оренди земельної ділянки від 11.01.2011 № 79-6-00799) на ділянки:***
- площами 0,2515 га, 0,2504 га (кадастрові номери 8000000000:90:132:0053, 8000000000:90:132:0054), на яких розташоване нерухоме майно бази відпочинку «Конча-Заспа», що складається з шести будинків відпочинку, а саме: щитові будинки загальною площею 407,9 кв.м, яке перебуває у власності ТОВ «ВЕЙК АКАДЕМІЯ» (витяг з Державного реєстру речових прав на нерухоме майно про реєстрацію права власності від 15.12.2017 № 107746783);
- площею 3,8016 га (кадастровий номер 8000000000:90:132:0052), яка забудована нерухомим майном бази відпочинки «Конча-Заспа», що складається з тридцяти трьох будинків відпочинку, а саме: щитові будинки, будівля цегляна, будівля цегляна складу газових балонів, павільйон металево-скляний для загального користування та огорожа з металевої сітки, загальна площа, яких складає 1372,1 кв.м.
Згідно з витягом з Державного реєстру речових прав на нерухоме майно про реєстрацію права власності від 08.12.2017 № 106869577 власність на зазначене нерухоме майно належить ПП КОМПАНІЯ «ФОРВАРД».
Відповідно до детального плану території мікрорайону Чапаєвка, затвердженого рішенням Київради від 20.12.2007 № 1463/4296, територія за функціональним призначенням належить до зони санітарно-курортних, оздоровчих закладів та установ відпочинку і туризму.
Згідно Програми розвитку зеленої зони м. Києва до 2010 року та концепції формування зелених насаджень в центральній частині міста, яка затверджена рішенням Київради від 19.07.2005 № 806/3381 (зі змінами та доповненнями) земельні ділянки (кадастрові номери 8000000000:90:132:0053, 8000000000:90:132:0054) відноситься до земель природно – заповідного фонду, земельна ділянка (кадастровий номер 8000000000:90:132:0052) частково відноситься до зазначених земель (таблиця 23, Конча-Заспівське лісництво).

6. Стан нормативно-правової бази у даній сфері правового регулювання.

Загальні засади та порядок передачі земельних ділянок у власність чи користування зацікавленим особам визначено Земельним кодексом України та Порядком набуття прав на землю із земель комунальної власності у місті Києві, затвердженим рішенням Київради від 20.04.2017 № 241/2463.

Рішення про передачу (надання) земельної ділянки може бути прийнято Київською міською радою з урахуванням вимог статті 24 Закону України "Про регулювання містобудівної діяльності".

7. Фінансово-економічне обґрунтування.

Реалізація рішення не потребує додаткових витрат міського бюджету.

Відповідно до Податкового Кодексу України, Закону України "Про оренду землі" та рішення Київради від 21.12.2017 №1043/4050 "Про Бюджет м.Києва на 2018 рік" (зі змінами) орієнтовний розмір орендної плати складатиме ***652 733 грн. 56 коп. (3%; 3%; 3%)***

8. Прогноз соціально-економічних та інших наслідків прийняття рішення.

Наслідками прийняття розробленого проекту рішення стане:
- реалізація зацікавленою особою своїх прав щодо використання земельної ділянки

Доповідач: директор Департаменту земельних ресурсів П.Оленич

Директор Департаменту
земельних ресурсів **П.Оленич**

Д. Кузнецова

Записка складена за допомогою ПК "Кадастр" виготовлено за допомогою ПК "Кадастр" Оператор Штанько Валентина Петрівна

63.

08/231-2039/ПР
13.06.2018

КИЇВСЬКА МІСЬКА РАДА

VI сесія VIII скликання

РІШЕННЯ

_____№_____

Про надання земельної ділянки комунальному підприємству по утриманню зелених насаджень Святошинського району м. Києва для утримання та благоустрою зелених насаджень, експлуатації та обслуговування території на вул. Тулузи, 6-д у Святошинському районі м. Києва

Київська міська рада
Департамент земельних ресурсів
Код земельної ділянки:
75:288:0062

Проект рішення (екз.1)
ПР-16708
до справи
Д-8843
Заява ДЦ № **50040-002898978-031-03** від 15.05.2018
2 347015 067085

Відповідно до статей 9, 79-1, 83, 92, 116, 123, Земельного кодексу України, Закону України «Про внесення змін до деяких законодавчих актів України щодо розмежування земель державної та комунальної власності», пункту 34 частини 1 статті 26 Закону України «Про місцеве самоврядування в Україні» та розглянувши проект землеустрою щодо відведення земельної ділянки, Київська міська рада

ВИРІШИЛА:

1. Затвердити проект землеустрою щодо відведення земельної ділянки комунальному підприємству по утриманню зелених насаджень Святошинського району м. Києва для утримання та благоустрою зелених насаджень, експлуатації та обслуговування території на вул. Тулузи, 6-д у Святошинському районі м. Києва (категорія земель – землі рекреаційного призначення, код КВЦПЗ 18.00, справа Д-8843, заява ДЦ № 50040-002898978-031-03 від 15.05.2018).

2. Надати комунальному підприємству по утриманню зелених насаджень Святошинського району м. Києва, за умови виконання пункту 3 цього рішення, в постійне користування земельну ділянку площею 0,4095 га (кадастровий номер 8000000000:75:288:0062) для утримання та благоустрою зелених насаджень, експлуатації та обслуговування території на вул. Тулузи, 6-д у Святошинському районі м. Києва із земель комунальної власності територіальної громади міста Києва.

3. Комунальному підприємству по утриманню зелених насаджень Святошинського району м. Києва:

3.1. Виконувати обов'язки землекористувача відповідно до вимог статті 96 Земельного кодексу України.

3.2. Забезпечити вільний доступ для прокладання нових, ремонту та експлуатації існуючих інженерних мереж і споруд, що знаходяться в межах земельної ділянки.

3.3. Виконати вимоги, викладені в листі Департаменту містобудування та архітектури від 05.12.2017 № 10807/0/012/19-17.

3.4. Питання майнових відносин вирішувати в установленому порядку.

3.5. Питання пайової участі та укладання з Департаментом економіки та інвестицій виконавчого органу Київської міської ради (Київської міської державної адміністрації) договору про пайову участь вирішувати в порядку та випадках, встановлених законодавством.

3.6. Вжити заходів щодо державної реєстрації права постійного користування земельною ділянкою у порядку, встановленому Законом України "Про державну реєстрацію речових прав на нерухоме майно та їх обтяжень".

4. Попередити землекористувача, що використання землі не за цільовим призначенням тягне за собою припинення права користування нею відповідно до вимог статей 141, 143 Земельного кодексу України.

5. Контроль за виконанням цього рішення покласти на постійну комісію Київської міської ради з питань містобудування, архітектури та землекористування.

Київський міський голова В. Кличко

ПОДАННЯ:

Заступник голови
Київської міської державної адміністрації О. Спасибко

Директор Департаменту земельних
ресурсів виконавчого органу Київської
міської ради (Київської міської державної
адміністрації) О. Поліщук

Начальник управління аналітично-правової роботи
Департаменту земельних ресурсів
виконавчого органу Київської міської ради
(Київської міської державної адміністрації) А. Гавриш

ПОГОДЖЕНО:

18.09.2018

Постійна комісія Київської міської
ради з питань містобудування, архітектури
та землекористування

Голова О. Міщенко

Секретар І. Картавий

З рекомендаціями

Начальник управління
правового забезпечення діяльності
Київської міської ради В. Слончак

Постійна комісія Київської міської ради
з питань екологічної політики

Голова К. Яловий

Секретар О. Новіков

ПОЯСНЮВАЛЬНА ЗАПИСКА

№ ПЗ-31056/2 від 23.05.2018

до проекту рішення Київської міської ради:

Про передачу земельної ділянки комунальному підприємству по утриманню зелених насаджень Святошинського району м. Києва для утримання та благоустрою зелених насаджень, експлуатації та обслуговування території на вул. Тулузи, 6-д у Святошинському районі м. Києва

До кадастрової справи
№ Д-8843

2 347017 806088

1. Юридична особа:

Назва	*Комунальне підприємство по утриманню зелених насаджень Святошинського району м.Києва*
Перелік засновників (учасників) юридичної особи	*КИЇВСЬКА МІСЬКА РАДА* *Код ЄДРПОУ засновника: 22883141* *Адреса засновника: 01044, м.Київ, Шевченківський район, ВУЛИЦЯ ХРЕЩАТИК, будинок 36* *Керівник - МАГАЛОВ АРШАК МИХАЙЛОВИЧ*
Кінцевий бенефіціарний власник (контролер)	-
Клопотання	*від 21.11.2016 № К-28283*
Рішення про надання дозволу на проектування	*від 20.06.2017 № 498/2700*

2. Відомості про земельну ділянку (кадастровий № 8000000000:75:288:0062)

Місце розташування (адреса)	*м. Київ, р-н Святошинський, вул. Тулузи, 6д*
Площа	*0,4095 га*
Вид та термін користування	*Право в процесі оформлення (Постійне користування)*
Вид використання	*для утримання та благоустрою зелених насаджень, експлуатації та обслуговування території*
Нормативна грошова оцінка (за попереднім розрахунком*)	*3 106 044 грн. 79 коп. відповідно витягу з технічної документації ПР-02873 від 22.05.2018*

*Наведені розрахунки нормативної грошової оцінки не є остаточними і будуть уточнені відповідно до вимог чинного законодавства при підготовці документу, що посвідчує право на землю.

3. Обґрунтування прийняття рішення

На замовлення зацікавленої особи землевпорядною організацією розроблено проект землеустрою щодо відведення земельної ділянки, який згідно із ст. 186-1 Земельного кодексу України погоджено з відповідними органами, зокрема:

орган архітектури	*№ 10807/0/12/19-17 від 05.12.2017*
територіальний орган, що здійснює реалізацію державної політики у сфері земельних відносин	*№ 2170/82-18 від 28.02.2018*

Відповідно до Земельного кодексу України та Порядку передачі (надання) земельних ділянок в користування або у власність у місті Києві, затвердженого рішенням Київської міської ради від 20.04.2017 № 241/2463, Департаментом земельних ресурсів виконавчого органу Київської міської ради (Київської міської державної адміністрації) розроблено проект рішення Київської міської ради.

4. Мета прийняття рішення.

Метою прийняття рішення є забезпечення реалізації встановленого Земельним кодексом України права особи на оформлення права користування (власності) на землю.

5. Особливі характеристики ділянки.

Наявність будівель і споруд на ділянці:	***Вільна від капітальної забудови на ній облаштований дитячий та спортивний майданчик. Також на земельній ділянці знаходяться металіві гаражі, які підлягають знесенню.***
Інші особливості :	***Земельна ділянка відводиться із земель комунальної власності територіальної громади міста Києва. Відповідно до Генерального плану міста земельна ділянка за функціональним призначенням належить до території багатоповерхової житлової забудови. Рішенням Київської міської ради від 19.07.2005 № 831/3406 ТОВ „БК „Травертин" було передано в оренду на 15 років земельну ділянку площею 0,41 га для будівництва, експлуатації та обслуговування житлового будинку з підземним паркінгом та вбудованими і прибудованими нежитловими приміщеннями на вул. Тулузи, 6-д у Святошинському районі м. Києва за рахунок земель запасу житлової та громадської забудови (договір оренди земельної ділянки від 25.11.2005).*** ***Рішенням Київської міської ради від 15.09.2016 № 2/1006 розірвано договір оренди земельної ділянки від 25.11.2005 № 75-6-00251, укладеного між Київською міською радою та товариством з обмеженою відповідальністю "БК "Травертин" та знято з реєстрації.*** ***Земельна ділянка не потрапляє до зеленої зони м. Києва. Категорія земель - землі рекреаційного призначення. ДПТ-відсутній.***

6. Стан нормативно-правової бази у даній сфері правового регулювання.

Загальні засади та порядок передачі земельних ділянок у власність чи користування зацікавленим особам визначено Земельним кодексом України та Порядком набуття прав на землю із земель комунальної власності у місті Києві, затвердженим рішенням Київради від 20.04.2017 № 241/2463.

Рішення про передачу (надання) земельної ділянки може бути прийнято Київською міською радою з урахуванням вимог статті 24 Закону України "Про регулювання містобудівної діяльності".

7. Фінансово-економічне обґрунтування.

Реалізація рішення не потребує додаткових витрат міського бюджету.

Відповідно до Податкового Кодексу України розмір земельного податку складатиме ***0 грн. 00 коп. (0%)***

8. Прогноз соціально-економічних та інших наслідків прийняття рішення.

Наслідками прийняття розробленого проекту рішення стане:

- реалізація зацікавленою особою своїх прав щодо використання земельної ділянки

Доповідач: директор Департаменту земельних ресурсів Поліщук О.Г.

Директор Департаменту
земельних ресурсів **Поліщук О.Г.**

КИЇВСЬКА МІСЬКА РАДА

VIII СКЛИКАННЯ

ПОСТІЙНА КОМІСІЯ З ПИТАНЬ МІСТОБУДУВАННЯ, АРХІТЕКТУРИ ТА ЗЕМЛЕКОРИСТУВАННЯ

01044, м. Київ, вул. Хрещатик, 36, к. 1007 *тел./факс (044) 202-73-09*

№ 08/281-905к

Витяг з протоколу № 19/81
засідання постійної комісії Київської міської ради з питань
містобудування, архітектури та землекористування
від 18.09.2018

18.2.23. Про розгляд проекту рішення Київської міської ради «Про надання земельної ділянки комунальному підприємству по утриманню зелених насаджень Святошинського району м. Києва для утримання та благоустрою зелених насаджень, експлуатації та обслуговування території на вул. Тулузи, 6-д у Святошинському районі м. Києва», **доручення заступника міського голови – секретаря Київської міської ради від 13.06.2018 №08/231-2039/ПР.**
Кадастрова справа Д-8843, ПР-16708.

Проект рішення паралельно опрацьовується постійною комісією Київської міської ради з питань екологічної політики.

Земельна ділянка площею 0,4095 га - в постійне користування.

ВИРІШИЛИ: ***Підтримати проект рішення*** Київської міської ради «Про надання земельної ділянки комунальному підприємству по утриманню зелених насаджень Святошинського району м. Києва для утримання та благоустрою зелених насаджень, експлуатації та обслуговування території на вул. Тулузи, 6-д у Святошинському районі м. Києва» ***з рекомендаціями, а саме:***

1) доповнити проект рішення пунктом 1 такого змісту: «Змінити цільове призначення земельної ділянки з категорії земель житлової та громадської забудови на землі рекреаційного призначення»;

2) виключити з проекту рішення пункт 3.2;

3) виключити з проекту рішення пункт 3.5;

4) доповнити проект рішення пунктом такого змісту: «Внести зміни до Програми розвитку зеленої зони м. Києва до 2010 року та концепції формування зелених насаджень в центральній частині міста, затверджених рішенням Київської міської ради від 19.07.2005 №806/3381 (зі змінами), включивши до переліку озеленених територій загального користування м. Києва, що відповідають типологічним ознакам та

планувальним вимогам (таблиця №2) земельну ділянку площею 0,4095 га на вул. Тулузи, 6-д у Святошинському районі м. Києва».

Рішення прийнято.

З протоколом вірно.

Голова комісії **О. Г. Міщенко**

Секретар комісії **І. Л. Картавий**

08/231-2049/ПР
13.06.2018

64.

КИЇВСЬКА МІСЬКА РАДА

VII СЕСІЯ VIII СКЛИКАННЯ

РІШЕННЯ

_____№_____

Про передачу громадянину Мазурчуку Сергію Олександровичу у приватну власність земельної ділянки для будівництва і обслуговування жилого будинку, господарських будівель і споруд у Голосіївському районі м. Києва

Київська міська рада
Департамент земельних ресурсів
Код земельної ділянки:
90:066:0175

Проект рішення (екз.1)
ПР-16698
до справи
А-23127
Заява ДЦ № 72023-002914407-031-03 від 21.05.2018
2 347015 066989

Відповідно до статей 9, 81, 83, 116, 118, 121, 186 Земельного кодексу України, Закону України «Про внесення змін до деяких законодавчих актів України щодо розмежування земель державної та комунальної власності», пункту 34 частини першої статті 26 Закону України «Про місцеве самоврядування в Україні» та розглянувши проект землеустрою щодо відведення земельної ділянки, Київська міська рада

ВИРІШИЛА:

1. Внести зміни до «Програми розвитку зеленої зони міста Києва до 2010 року та концепції формування зелених насаджень в центральній частині міста» затвердженої рішенням Київської міської ради від 19.07.2005 № 806/3381, виключивши з переліку озеленених територій, що резервуються для розвитку мережі зелених насаджень загального користування на період після 2010 р. (таблиця № 17 «Біля села Чапаєвка») земельну ділянку площею 0,1000 га у Голосіївському районі м. Києва.

2. Затвердити проект землеустрою щодо відведення земельної ділянки громадянину Мазурчуку Сергію Олександровичу для будівництва і обслуговування жилого будинку, господарських будівель і споруд у Голосіївському районі м. Києва (категорія земель - землі житлової та громадської забудови, код КВЦПЗ 02.01, справа № **А-23127**).

3. Передати громадянину Мазурчуку Сергію Олександровичу, за умови виконання пункту 4 цього рішення, у приватну власність земельну ділянку площею 0,1000 га (кадастровий номер 8000000000:90:066:0175) для будівництва і обслуговування жилого будинку, господарських будівель і споруд у Голосіївському районі м. Києва із земель комунальної власності територіальної громади міста Києва.

4. Громадянину Мазурчуку Сергію Олександровичу:

4.1. Виконувати обов'язки власника земельної ділянки відповідно до вимог статті 91 Земельного кодексу України.

4.2. Забезпечити вільний доступ для прокладання нових, ремонту та експлуатації існуючих інженерних мереж і споруд, що знаходяться в межах земельної ділянки.

4.3. Питання пайової участі та укладення з Департаментом економіки та інвестицій виконавчого органу Київської міської ради (Київської міської державної адміністрації) договору про пайову участь вирішувати в порядку та випадках, встановлених законодавством.

4.4. Питання сплати відновної вартості зелених насаджень або укладання охоронного договору на зелені насадження вирішувати відповідно до рішення Київської міської ради від 27.10.2011 № 384/6600 „Про затвердження Порядку видалення зелених насаджень на території міста Києва" (із змінами і доповненнями).

4.7. Виконати вимоги, викладені в листі Департаменту містобудування та архітектури від 21.04.2017 № 3238/0/12-4/19-17.

4.8. Дотримуватись обмежень у використанні земельної ділянки, зазначених у витязі Державного земельного кадастру.

5. Попередити власника земельної ділянки, що право власності на землю може бути припинено у випадках, передбачених статтями 140, 143 Земельного кодексу України.

6. Контроль за виконанням цього рішення покласти на постійну комісію Київської міської ради з питань містобудування, архітектури та землекористування.

Київський міський голова В. Кличко

ПОДАННЯ:

Заступник голови Київської міської
державної адміністрації О. Спасибко

Директор Департаменту
земельних ресурсів
виконавчого органу Київської міської ради
(Київської міської державної адміністрації) О. Поліщук

Начальник управління аналітично-правової роботи
Департаменту земельних ресурсів
виконавчого органу Київської міської ради
(Київської міської державної адміністрації) А. Гавриш

ПОГОДЖЕНО:

Постійна комісія Київської міської
ради з питань містобудування, архітектури
та землекористування

Голова О. Міщенко

Секретар І. Картавий

Начальник управління
правового забезпечення діяльності
Київської міської ради В. Слончак

ПОЯСНЮВАЛЬНА ЗАПИСКА

№ ПЗ-31064 від 24.05.2018

до проекту рішення Київської міської ради:

Про передачу громадянину Мазурчуку Сергію Олександровичу у приватну власність земельної ділянки для будівництва і обслуговування жилого будинку, господарських будівель і споруд у Голосіївському районі м. Києва

До кадастрової справи
№ А-23127

2 347018 310645

1. Фізична особа:

Назва	***Мазурчук Сергій Олександрович***
Клопотання	***від 03.11.2016 № К-28893***
Доручення на проектування	***від 03.11.2016 № 08/М-12986***

2. Відомості про земельну ділянку (кадастровий № 8000000000:90:066:0175)

Місце розташування (адреса)	***м. Київ, р-н Голосіївський***
Площа	***0,1000 га***
Вид та термін користування	***Право в процесі оформлення (Власність)***
Вид використання	***для будівництва і обслуговування жилого будинку, господарських будівель і споруд***

3. Обґрунтування прийняття рішення

На замовлення зацікавленої особи землевпорядною організацією розроблено проект землеустрою щодо відведення земельної ділянки, який згідно із ст. 118 Земельного кодексу України погоджено з відповідними органами, зокрема:

орган архітектури	***№ 3635/0/12-4/09-17 від 13.05.2017***
територіальний орган, що здійснює реалізацію державної політики у сфері земельних відносин	***№ 2198/82-17 від 17.05.5017***

Відповідно до Земельного кодексу України та Порядку набуття прав на землю із земель комунальної власності у місті Києві, затвердженого рішенням Київської міської ради від 20.04.2017 № 241/2463, Департаментом земельних ресурсів виконавчого органу Київської міської ради (Київської міської державної адміністрації) розроблено проект рішення Київської міської ради.

4. Мета прийняття рішення.

Метою прийняття рішення є забезпечення реалізації встановленого Земельним кодексом України права особи на оформлення права користування (власності) на землю.

5. Особливі характеристики ділянки.

Наявність будівель і споруд на ділянці:	***Вільна від капітальної забудови***

Інші особливості : ***Згідно з даними міського земельного кадастру на земельну ділянку рішенням Київської міської ради від 15.11.2016 № 497/1501 відхилено проект рішення про надання дозволу на розроблення проекту землеустрою щодо відведення земельної ділянки гр. Адаменку С. М. на вул. Свято-Георгіївській, 6 у Голосіївському районі для будівництва і обслуговування жилого будинку, господарських будівель і споруд. Крім того, на частину земельної ділянки зареєстровано справу-клопотання К-29457 гр. Ханьку В.В., постійною комісією Київради з питань містобудування, архітектури та землекористування відхилено проект рішення про надання дозволу на розроблення проекту землеустрою гр. Ханьку В.В. (витяг з протоколу від 07.11.2017 № 23). Відповідно до детального плану території мікрорайону Чапаєвка, затвердженого рішенням Київради від 20.12.2007 № 1463/4296, територія за функціональним призначенням належить до території житлової садибної забудови. Відповідно до Програми розвитку зеленої зони м. Києва до 2010 року та концепції формування зелених насаджень в центральній частині міста, затвердженої рішенням Київради від 19.07.2005 № 806/3381 (зі змінами) зазначена земельна ділянка відноситься до озеленених територій, що резервується для розвитку мережі зелених насаджень загального користування (Біля села Чапаєвка, табл. 17, площа 69,4 га). Земельна ділянка надається із земель комунальної власності територіальної громади м. Києва. Земельна ділянка не перетинається з червоними лініями. Постійною комісією з питань містобудування, архітектури та землекористування відхилено проект рішення Київської міської ради «Про передачу громадянину Мазурчуку Сергію Олександровичу у приватну власність земельної ділянки для будівництва і обслуговування жилого будинку, господарських будівель і споруд у Голосіївському районі м. Києва», оскільки зазначена земельна ділянка відноситься до озеленених територій, що резервується для розвитку мережі зелених насаджень загального користування відповідно до Програми розвитку зеленої зони м. Києва до 2010 року та концепції формування зелених насаджень в центральній частині міста, затвердженої рішенням Київради від 19.07.2005 № 806/3381 (зі змінами) (витяг з протоколу від 10.04.2018 № 9/71).***

6. Стан нормативно-правової бази у даній сфері правового регулювання.

Загальні засади та порядок передачі земельних ділянок у власність чи користування зацікавленим особам визначено Земельним кодексом України та Порядком набуття прав на землю із земель комунальної власності у місті Києві, затвердженим рішенням Київради від 20.04.2017 № 241/2463.

Рішення про передачу (надання) земельної ділянки може бути прийнято Київською міською радою з урахуванням вимог статті 24 Закону України "Про регулювання містобудівної діяльності".

7. Фінансово-економічне обґрунтування.

Реалізація рішення не потребує додаткових витрат міського бюджету.

Нормативна грошова оцінка не проводилась

8. Прогноз соціально-економічних та інших наслідків прийняття рішення.

Наслідками прийняття розробленого проекту рішення стане:
- реалізація зацікавленою особою своїх прав щодо використання земельної ділянки

Доповідач: директор Департаменту земельних ресурсів Поліщук О.Г.

Директор Департаменту
земельних ресурсів **Поліщук О.Г.**