1

№ петиції	**7430**
Назва петиції	Надати земельній ділянці на розі Андріївського узвозу та вул. Боричів Тік статусу Арт-скверу ім. соліста Паризької опери, Героя України Василя Сліпака.
Опис петиції (що потрібно зробити та чому)	Звертаємося до Київської міської ради, Київської міської адміністрації та її очільника столиці Віталія Кличка з проханням підтримати ініціативу громадськості про надання земельній ділянці на розі Андріївського узвозу та вул. Боричів Тік у Подільському районі столиці (№ ділянки 85:373:009) статусу скверу, що носитиме ім'я всесвітньо відомого оперного співака, Героя України Василя Сліпака. З метою вшанування пам'яті Героя України, кавалера ордена «Золота Зірка» оперного співака Василя Сліпака, який героїчно загинув на Сході країни, боронячи нашу державу із зброєю в руках від російського агресора, Громадська спілка «Творче патріотичне об'єднання «Музичний батальйон» за підтримки жителів Києва та державних і культурних діячів нашої країни виступили з ініціативою створення у центрі столиці України місті Києві, на Андріївському узвозі, культурно-мистецького скверу, що носитиме його ім'я. 16 вересня 2017 р. відбулось урочисте закладення пам'ятного каменю на місці майбутнього скверу на розі вулиць Андріївський узвіз і Боричів Тік, неподалік від місця колишнього проживання українського героя. Передбачається, що культурно-мистецький сквер стане майданчиком в історичному центрі Києва, на якому збиратимуться і пропагуватимуть українську культуру митці, громадські діячі, звучатиме українська пісня і українське поетичне слово, виставлятимуться твори професійних та аматорських художників і скульпторів, проводитимуться дитячі мистецькі та музичні конкурси тощо. Ідею облаштування скверу у центрі міста Києва підтримали також депутати Верховної ради України та депутати Київської міської ради, які винесли питання надання земельній ділянці Андріївський Узвіз, 33/6 (№ ділянки 85:373:009) статусу скверу на розгляд у сесійній залі Київської міської ради. Підготовлено перший громадський проект дизайну облаштування культурно-мистецького скверу імені Василя Сліпака.
Зібрано підписів	10086 з 10000
Дата створення	06.02.2018
Дата модерації	06.02.2018
Дата завершення голосування	07.05.2018

2

№ петиції
713
Назва петиції
Ландшафтний природний парк замість забудови південних Осокорків
Зібрано підписів 10799 з 10000
Дата створення 17-11-2015
Дата модерації 18-11-2015
Дата завершення підписання 16-02-2016
Опис петиції (що потрібно зробити та чому)
Генеральним планом міста Києва передбачено розширення меж міста за рахунок варварської забудови болотистих територій давніх заливних лугів на південь від житлового масиву Осокорки в бік Бортничів (в бік аварійної станції аерації).

На місці цілої екосистеми озер та боліт планується зведення багатоповерхових житлових кварталів, які повинні помістити ще понад 100 000 осіб, що неминуче призведе до транспортного колапсу на Південному мосту. Окрім цього на місці озер і боліт планується закладення та промзони із хімічним виробництвом.
В той же час місто не зважає на потребу сотень тисяч киян, які вже проживають в межах цього і так перенаселеного масиву. Замість того щоб закласти на цій території ландшафтний природний парк, де зможуть насолоджуватися повною тишею сотні тисяч мешканців прилеглих масивів, місто планує зведення дешевих панельних багатоповерхівок, які будуть розташовані впритул до аварійної станції аерації, яка переробляє каналізацію з усього Києва і звідки «запах» поширюється на всі прилеглі території на кілометри.

Чим особливо цікава дана територія? – уся ця територія є відносно дикою, "неушкодженою" містом. Це реальне дике болото і дуже красиві озера, до яких просто рукою подати.. від найближчих будинків не більше 400 м. Це ареали гніздування і проживання дуже багатьох диких птахів, серед яких є чимало рідкісних.
В усьому світі зараз дуже популярний так званий "Birdwaching" або просто "birding". Це коли люди їдуть за тисячі кілометрів щоб подивитися в бінокль на якусь маленьку очеретянку (пташка така). І Київ в Європі є свого роду унікальним місцем, тут збереглися десятки видів рідкісних птахів, які живуть просто посеред міста, якихось 10-15 хв. від готелю і ви на місці спостереження (принаймі так пишуть іноземці, любителі цієї справи, хто був в Києві (http://pernatidruzi.org.ua/art.php?id=153).
Внесок бирд-вочінгу в 2011 році в економіку США оцінюється в понад 106 000 000 000$ СТО ШІСТЬ МІЛЬЯРДІВ ДОЛАРІВ! це майже в чотири рази більше ніж бюджет України! Прямі витрати бирд-вочерів (в одних тільки США) на обладнання і подорожі склали понад 40 млрд.дол. Було створено понад 666000 робочих місць. Джерело:
http://www.fws.gov/southeast/economicImpact/pdf/2011-BirdingReport--FINAL.pdf
А що Київ? будучи в центрі Європи, маючи унікальну природу, унікальну РІДКІСНУ орнітофауну, яка гніздиться за 400 м. від житлових масивів... Київ хоче цю природу знищити, забудувати, закатати в асфальт і залити бетоном!

ЩО МИ ВИМАГАЄМО?

1) внесення змін до Генплану міста Києва із обмеженням багатоповерхової забудови масиву Осокорки-Позняки-Харківський до вул. Колекторна.
2) облаштування ландшафтного парку на південь від вул. Колекторна до каналу від Бортничівської станції аерації (який би включав в себе мережу озер Небреж, Тягле, Мартишів, Святаш боліт та каналів, якими ці озера і болота між собою сполучаються).
3) розвиток інфраструктури для еко-туризму, активного водного відпочинку (каяки, каное, SUP), розвиток мережі доріжок для бігу та вело-доріжок, тощо.
4) облаштування орнітологічних станцій на території створеного ландшафтного парку для спостереження за болотними птахами (т. зв. birdwatching) для екологічного навчання школярів та студентів, залучення туристів по напрямку birdwatching, який здатен генерувати колосальні прибутки для міста.

ПІДПИШІТЬ ТА ПОШИРТЕ ЦЮ ПЕТИЦІЮ! ЗАЛУЧАЙТЕ СВОЇХ ДРУЗІВ І СУСІДІВ! ПОДБАЙТЕ ПРО ЗДОРОВЕ МАЙБУТНЄ ДЛЯ СВОЇХ ДІТЕЙ!

Завантажене фото

Підписи за дану петицію Експортувати
Редагувати підписи Перейти
ПІБ Петелицький Михайло Миколайович
Поштовий індекс 02094
Населений пункт Київ
Вулиця, будинок, квартира/офіс вул. Червоногвардійська, 12, кв. 20
eMail pobeach7@gmail.com

Київська міська рада
09.02.2016 № 08/КО-11340/0

ЗАТВЕРДЖЕНО
Київський міський голова

_____ В. В. Кличко
«___»_____2017 року

План заходів, спрямований на реалізацію порушеного в електронній петиції питання від 09.02.2016 № 713 питання

Вимога з петиції	Назва заходу	Відповідальний структурний підрозділ	Строк реалізації	Очікуваний результат
«Щодо внесення змін до Генерального плану міста Києва в частині обмеження багатоповерхової забудови масиву Осокорки-Позняки-Харківській до вул. Колекторної, облаштування ландшафтного парку на південь від вулиці Колекторна до	Департаменту міського благоустрою та збереження природного середовища, Департаменту земельних ресурсів, Департаменту містобудування та архітектури, КО «Інститут Генерального плану м. Києва» підготувати матеріали та визначити орієнтовні межі щодо організації паркової зони на зазначеної території з урахуванням затвердженої містобудівної документації та затвердженої проектної документації.	Департамент міського благоустрою та збереження природного середовища, КП «Плесо»	Протягом IV квартал 2017	При розробці змін до Детального плану території району Осокорки у Дарницькому районі м. Києва, затвердженого рішенням Київської міської ради від 27.11.2009 р № 695/2764 враховувати необхідність максимального збереження природного середовища існування флори та фауни, що існує в районі Осокорки-Центральні.

каналу Бортницької станції аерації (який включав би мережу озер: Небреж, Тягле, Мартишів, Святаш, боліт та каналів, якими ці озера і болота між собою сполучаються) та облаштування орнітологічних станцій на цій території»	Департаменту міського благоустрою та збереження природного середовища надати зазначені матеріали на розгляд постійної комісії Київської міської ради з питань екологічної політики, постійна комісії Київської міської ради з питань містобудування, архітектури та землекористування	Департамент міського благоустрою та збереження природного середовища	Протягом I квартал 2018	–
	Постійній комісії Київської міської ради з питань екологічної політики, постійній комісії Київської міської ради з питань містобудування, архітектури та землекористування після позитивного рішення підготувати проект рішення КМР про організацію зеленої зони загального користування біля озер зазначеної в петиції території та внесення змін до ДПТ відповідно до регламенту.	Постійна комісія Київської міської ради з питань екологічної політики, постійна комісія Київської міської ради з питань містобудування, архітектури та землекористування	Протягом I - II квартал 2018	

Заступник голови

[illegible]нов

[illegible]

() Спасибко

3

ЗАТВЕРДЖЕНО
Київський міський голова
_____В. Кличко

План дій щодо реалізації електронної петиції № 544 (за прискорення будівництва нового муніципального притулку у м. Києві)

№ п/п	Назва заходу	Відповідальний структурний підрозділ	Термін	Очікуваний результат
1	Коригування проектно - кошторисної документації щодо будівництва Центру захисту тварин м Києва.	Департамент економіки та інвестицій виконавчого органу КМР (КМДА), Департамент міського благоустрою та збереження природного середовища, КП «Притулок для тварин» КП "Київська міська лікарня ветеринарної медицини"	Квітень – вересень 2017	Виділення коштів з бюджету м. Києва для будівництва центру.
2	Затвердження проектної документації в основному порядку	КП « Притулок для тварин», КП "Київська міська лікарня ветеринарної медицини"	До жовтня 2017 року	Отримання затвердженої проектної документації
3	Подання на розгляд документації для отримання експертного висновку	КП « Притулок для тварин», КП "Київська міська лікарня ветеринарної медицини"	Листопад грудень 2017 року	Отримання позитивного висновку для реалізації будівництва Центру захисту тварин м Києва
4	Реалізація проекту будівництва	КП « Притулок для тварин», КП "Київська міська лікарня ветеринарної медицини", Департамент міського благоустрою та збереження природного середовища, Департамент фінансів, Департамент економіки та інвестицій	2018-2019 роки	Збудований Центр захисту тварин м. Києва, відповідно до європейських вимог.

Заступник голови П. Пантелеєв

Луцюк Л.О.

4.

#376 Визнати долину русла річки Либідь зоною екологічного лиха та розпочати вживання невідкладних заходів із відновлення екосистеми річки Либідь та навколишьої території!

Зібрано підписів10053 з 10000
Дата створення05-11-2015
Дата модерації05-11-2015
Дата завершення підписання03-02-2016

Опис петиції (що потрібно зробити та чому)

Наразі реальний стан Либеді просто жахає: береги річки протягом багатьох років заростали деревами, щодня зливаються тисячі літрів хімікатів, русло Либеді забруднено механічним сміттям. Ситуація жахає також і тим що Либідь забруднює Дніпро, а Дніпро далі Чорне море.
Останніми роками річку почали забруднювати шляхом зкидання брудного хімічного талого снігу. Останнім часом сніг стали зкидати навіть на території природо-охоронного обєкту "Лиса гора", територія якого прямо межує із річкою Либідь.
Громаді Києва відомі наміри деяких посадовців знищити річку ЛИбідь як природний обєкт та забудувати усю долину річки висотними будівлями, закатавши саму річку у сіре бетонне русло. Досить знищувати Київ!!!
Вимагаю київську мыську владу:
1) терміново визнати екологічний стан річки Либідь як критичний та такий що потребує негайного вживання заходів щодо реанімації екологічної ситуації.
2) терміново заборонити будь-яке зкидання талого снігу та іншого механічного сміття на території русла Либеді та прилеглих територіях!
3) терміново ліквідувати усі без вийнятку врізки у русло ріки через які щодня зливаються тисячі літрів хімічних речовин.
4) розпочати публічне обговорення долі долини річки Либідь, як публічного простору, де буде облаштовано нові веломаршрути, облаштовано екстрім парк, збудовано спортивно-дитячі майданчики, облаштовано нормальне освітлення, збудовано літній кінотеатр, офіційний графіті парк для проведення міжнародних фестивалів
5) розпочати розробку розміщення сніго плавильних станцій поза долиною річки Либідь, або поблизу річки, проте виключно із використанням фільтрів проти хімічного та механічного забруднення!
Сподіваюсь київська влада почує киян та почте реформи котрі реально покращать життя киян

ПІБ

Пузань Антон Вікторович

Поштовий індекс 03150 Київ ,Антоновича 90/92 кв. 30 eMail dialog2012@i.ua

Київська міська рада
21.01.2016 № 08/КО-425(п)

ЗАТВЕРДЖУЮ
Київський міський голова

В. Кличко

План заходів, спрямованих на реалізацію порушеного в електронній петиції від 05.11.2016 № 376 питання

№ зп	Назва заходу	Відповідальний структурний підрозділ	Строк реалізації	Очікуваний результат
1.	Визначення альтернативних місць тимчасового складування снігу	Департамент транспортної інфраструктури, КК «Київавтодор», Департамент земельних ресурсів, Шевченківська районна в м. Києві державна адміністрація	28.08.2017	Припинення діяльності майданчика тимчасового складування снігу на вул. Байковій
2.	Здійснення обстеження прилеглих до русла річки Либідь земельних ділянок в частині порушення режиму господарської діяльності в межах ПЗС	Департамент земельних ресурсів, Департамент міського благоустрою та збереження природного середовища	02.06.2017	Виявлення порушень режиму господарської діяльності в межах ПЗС
3.	Підготовка пропозицій та обґрунтування стосовно внесення змін до Програми економічного і соціального розвитку м. Києва на 2017 рік.	Департамент міського благоустрою та збереження природного середовища, КП «Плесо»	07.04.2017	Надання пропозицій стосовно внесення змін до Програми економічного і соціального розвитку м. Києва на 2017 рік. до Департаменту економіки та інвестицій
4.	Внесення змін до Програми економічного і соціального розвитку м. Києва на 2017 рік.	Департамент економіки та інвестицій	14.04.2017	Зміни в Програмі економічного і соціального розвитку м. Києва на 2017 рік.
5.	Проведення наради під головуванням заступника голови Київської міської державної адміністрації Пантелеєва П. О.	Департамент міського благоустрою та збереження природного середовища	10.04.2017	Координація сторін задіяних у реалізації електронної петиції.

6.	Проведення процедури публічних закупівель робіт щодо проектування ТЕО «Відновлення річки Либідь»	Департамент міського благоустрою та збереження природного середовища, КП «Плесо»	02.06.2017	Визначення виконавця робіт щодо проектування ТЕО
7.	Проектування та затвердження ТЕО	Департамент міського благоустрою та збереження природного середовища, КП «Плесо», Виконавець робіт з проектування ТЕО	02.06.2018	Затвердження ТЕО

Заступник голови Київської міської державної адміністрації П. Пантелеєв

Автор петиції А. Пузань

5.

Голові постійної комісії
Київської міської Ради
з питань екологічної
політики

Яловому К.В

ме
по.

Косьміної Наталії
Олександрівни

Заява

Дуже прошу Вас звернутись увагу на таку рослину, як амброзія. Вона дуже шкідливо впливає на здоров'я людей і взагалі на грунти і довкілля. Жодної роботи по її знищенню не проводиться.

28.VIII 2018р.

Київська міська рада
06.09.2018 № 08/К-4141

Голові постійної
комісії Київської
міської ради з
питань екологічної
комісії Яловому К.В.
Хадова С.П.
вул.

Заява

Я, Хадова С.П. звертаюсь до Вас, як голові з питань екологічної комісії посприяти у вирішенні питання знищення амброзії, яка негативно впливає на здоров'я людини.

Звертаємо Вашу увагу на те, що жіякої роботи не ведеться на її знищення.

З повагою житель Ленок

Хадова Світлана
Пилипівна

28/08 2018

Хадо

Київська міська рада
06.09.2018 № 08/БП--8963340

6.

Київська міська рада
03.07.2018 № 08/12092

КИЇВСЬКА МІСЬКА РАДА

СЕКРЕТАРІАТ

УПРАВЛІННЯ З ПИТАНЬ ДЕЦЕНТРАЛІЗАЦІЇ, РОЗВИТКУ МІСЦЕВОГО САМОВРЯДУВАННЯ, РЕГІОНАЛЬНИХ ТА МІЖНАРОДНИХ ЗВ'ЯЗКІВ

01044, м. Київ, вул. Хрещатик, 36

тел.:(044)202-70-88

030718 № 08/246-119

на № _____ від _____

Заступнику міського голови -
секретарю Київської міської ради
Прокопіву В.В.

Шановний Володимире Володимировичу!

На адресу Київської міської ради надійшла заява та проект рішення «Про позачергові заходи з відновлення комплексу водних об'єктів у Голосіївському лісі (НПП «Голосіївський») та їх захисту від негативного антропогенного впливу» від 25.06.2018 №08/КО-3267.

Відповідно до пунктів 2.1, 2.2, 2.3 Порядку внесення та розгляду місцевих ініціатив в місті Києві, затвердженого рішенням Київської міської ради від 08.12.2016 №545/1549 (далі – Порядок), процедура внесення місцевої ініціативи на розгляд Київської міської ради розпочинається з подання до Київської міської ради ініціативною групою членів територіальної громади міста Києва повідомлення про початок збору підписів на підтримку місцевої ініціативи.

Інформуємо, що 18.05.2018 до секретаріату Київської міської ради надійшло повідомлення ініціативної групи членів територіальної громади міста Києва про початок збору підписів на підтримку вищезазначеної місцевої ініціативи, яке зареєстровано у системі електронного документообігу за №08/КО-2501. Відповідно до пункту 3.2 Порядку строк збору підписів на підтримку місцевої ініціативи не може перевищувати тридцяти календарних днів з дня реєстрації секретаріатом Київської міської ради повідомлення ініціативної групи про початок збору підписів на підтримку місцевої ініціативи у системі електронного документообігу. Заява та письмова пропозиція про внесення даної місцевої ініціативи разом з підписними листами на її підтримку надійшли до секретаріату Київської міської ради 15.06.2018, що не перевищує зазначений термін.

Однак, за результатами перевірки було виявлено невідповідність поданих документів вимогам законодавства та Порядку і повернуто місцеву ініціативу

ініціативній групі з зазначенням причин повернення та можливості повторного подання доопрацьованих документів (вихідний лист від 20.06.2018 №225-СК-2298).

Варто зазначити, що однією із причин повернення документів було те, що значна кількість підписних листів не містили тексту проекту рішення викладеного на зворотній стороні підписних листів, що ставило під сумнів ознайомлення кожного члена територіальної громади міста Києва з текстом проекту рішення, як це передбачено Порядком.

Повторно подану місцеву ініціативу оформлено у вигляді проекту рішення «Про позачергові заходи з відновлення комплексу водних об'єктів у Голосіївському лісі (НПП «Голосіївський») та їх захисту від негативного антропогенного впливу».

Для реалізації даного питання ініціативною групою запропоновано затвердити на рівні Київської міської ради позачергові заходи з відновлення комплексу водних об'єктів у Голосіївському лісі (НПП «Голосіївський») та їх захисту від негативного антропогенного впливу, що, на їхню думку сприятиме якісному поліпшенню екологічного стану водойми водних об'єктів Голосіївського лісу.

На підтримку даної пропозиції зібрано 1775 підписів із необхідних 1000, при цьому з них тільки 1195 підписів оформлено в установленому порядку.

Також виявлено, що підписні листи лишилися ті самі, що й в попередньому пакеті документів, але із додрукованим текстом проекту рішення на зворотньому боці.

Враховуючи вищезазначене, запропонована місцева ініціатива за Вашим дорученням може бути направлена в управління організаційного та документального забезпечення діяльності Київської міської ради для опрацювання проекту рішення в установленому порядку, із зауваженнями щодо методу виправлення оформлених підписних листів.

Додаток: заява про внесення місцевої ініціативи, підписні листи (оригінали) та інформаційно-аналітичні матеріали місцевої ініціативи (копії) на 355 арк.

З повагою

заступник начальника

управління Ю. Павлов

Стеценко 202 73 97

Київська міська рада

Заступнику міського голови – секретарю Київради Прокопіву В. В.

Ініціативної групи

Пушкаренко Арсеній Михайлович

Прізвище, ім'я, по батькові який зареєстрований за адресою:

Домашня адреса із зазначенням номера контактного телефону

Ромась Михайло Олександрович

Прізвище, ім'я, по батькові який зареєстрований за адресою:

Домашня адреса із зазначенням номера контактного телефону

Крайницький Володимир Петрович

Прізвище, ім'я, по батькові який зареєстрований за адресою:

Домашня адреса із зазначенням номера контактного телефону

Київська міська рада 18.05.2018 № 08/КО-2501

ПОВІДОМЛЕННЯ ПРО ПОЧАТОК ЗБОРУ ПІДПИСІВ НА ПІДТРИМКУ МІСЦЕВОЇ ІНІЦІАТИВИ

Відповідно до Порядку внесення та розгляду місцевих ініціатив в місті Києві повідомляємо про утворення Ініціативної групи у складі:

№	Прізвище, ім'я, по батькові	Дата народження	Серія та номер паспорта	Адреса реєстрації
1.	*Пушкаренко Арсеній Михайлович*			
2.	*Ромась Михайло Олександрович*			
3.	*Крайницький Володимир Петрович*			
4.	*Макар Іван Іванович*			
5.	*Мойсеєнко Володимир Валерійович*			

При цьому зазначаємо, що відповідальним членом ініціативної групи, який буде відповідати за організацію роботи та контактувати з представниками Київської міської ради та Київської міської державної адміністрації є:

Прізвище, ім'я, по батькові	Домашня адреса	Контактний телефон	Адреса електронної пошти
Пушкаренко Арсеній Михайлович			

Ми пропонуємо внести до Київської міської ради як представницького органу територіальної громади міста Києва наступну місцеву ініціативу:

Невідкладно розглянути на найближчій сесії Київської міської ради проект рішення міськради «Про першочергові заходи з відновлення комплексу озер у Голосіївському лісі (НПП «Голосіївський») та їх захисту від негативного антропогенного впливу»

Опис проекту рішення Київської міської ради «Про першочергові заходи з відновлення комплексу водних об'єктів у Голосіївському лісі (НПП «Голосіївський») та їх захисту від негативного антропогенного впливу»:

Відповідно до Конституції України, Водного кодексу України, Законів України «Про місцеве самоврядування в Україні», «Про охорону навколишнього природного середовища», «Про природно-заповідний фонд України», «Про забезпечення санітарного та епідемічного благополуччя населення» з метою відтворення природних ресурсів, запобігання і ліквідації негативного впливу господарської та іншої діяльності на унікальний природний комплекс Голосіївський ліс.

Київська міська рада ВИРІШИЛА:

1. Департаменту міського благоустрою КМДА провести публічне обговорення наявного стану комплексу водних об'єктів у Голосіївському лісі (НПП «Голосіївський»). Обговорення провести у місячний термін з дати прийняття цього рішення.

2. Департаменту міського благоустрою КМДА розробити та надати на розгляд сесії міськради «Програму відновлення комплексу водних об'єктів у Голосіївському лісі (НПП «Голосіївський») та їх захисту від негативного антропогенного впливу».

У програмі серед першочергових заходів передбачити побудову очисних споруд та очищення озер Голосіївського лісу. Програму надати на розгляд сесії міськради у 3-х місячний термін з дати прийняття цього рішення. Провести попереднє обговорення програми з зацікавленими представниками громади міста Києва.

3. Контроль за виконанням цього рішення покласти на постійну комісію Київської міської ради з питань екологічної політики та заступника голови КМДА згідно розподілу повноважень.

Відповідно до Закону України «Про захист персональних даних» члени ініціативної групи дають згоду на обробку їх персональних даних, що підтверджується особистим підписом.

№	Прізвище, ім'я, по батькові	Особистий підпис
1.	*Пушкаренко Арсеній Михайлович*	
2.	*Ромась Михайло Олександрович*	
3.	*Крайницький Володимир Петрович*	
4.	*Макар Іван Іванович*	
5.	*Мойсеєнко Володимир Валерійович*	

«18» Травня 2018 р м. Київ

Пушкаренко Арсеній Михайлович

(П.І.Б.) (підпис)

Ромась Михайло Олександрович

(П.І.Б.) (підпис)

Крайницький Володимир Петрович

(П.І.Б.) (підпис)

Макар Іван Іванович

(П.І.Б.) (підпис)

Мойсеєнко Володимир Валерійович

(П.І.Б.) (підпис)

КИЇВСЬКА МІСЬКА РАДА

____ СЕСІЯ ____ СКЛИКАННЯ

РІШЕННЯ

_____№_____

«Про першочергові заходи з відновлення комплексу водних об'єктів у Голосіївському лісі (НПП «Голосіївський») та їх захисту від негативного антропогенного впливу»

Відповідно до Конституції України, Водного кодексу України, Законів України «Про місцеве самоврядування в Україні», «Про охорону навколишнього природного середовища», «Про природно-заповідний фонд України», «Про забезпечення санітарного та епідемічного благополуччя населення» з метою відтворення природних ресурсів, запобігання і ліквідації негативного впливу господарської та іншої діяльності на унікальний природний комплекс Голосіївський ліс.

Київська міська рада ВИРІШИЛА:

1. Департаменту міського благоустрою КМДА провести публічне обговорення наявного стану комплексу водних об'єктів у Голосіївському лісі (НПП «Голосіївський»). Обговорення провести у місячний термін з дати прийняття цього рішення.

2. Департаменту міського благоустрою КМДА розробити та надати на розгляд сесії міськради «Програму відновлення комплексу водних об'єктів у Голосіївському лісі (НПП «Голосіївський») та їх захисту від негативного антропогенного впливу».

У програмі серед першочергових заходів передбачити побудову очисних споруд та очищення озер Голосіївського лісу. Програму надати на розгляд сесії міськради у 3-х місячний термін з дати прийняття цього рішення. Провести попереднє обговорення програми з зацікавленими представниками громади міста Києва.

3. Контроль за виконанням цього рішення покласти на постійну комісію Київської міської ради з питань екологічної політики та заступника голови КМДА згідно розподілу повноважень.

Київський міський голова **Віталій КЛИЧКО**

ПОЯСНЮВАЛЬНА ЗАПИСКА

до проекту рішення Київради «Про першочергові заходи з відновлення комплексу водних об'єктів у Голосіївському лісі (НПП «Голосіївський») та їх захисту від негативного антропогенного впливу»

1. Обґрунтування необхідності прийняття рішення

Згідно з офіційною статистикою, щороку у водойми України скидають близько 300 млн кубометрів неочищених стоків. Неофіційна статистика показує значно гірші результати. Саме тому, назвати стан водних ресурсів країни задовільним не доводиться, у місті Києві антропогенне навантаження на водні об'єкти є одним з найбільших в Україні.

Національний природний Парк «Голосіївський» – єдиний в Україні та один з кількох у світі національних парків, розташованих в межах мегаполісів. Тваринний світ НПП «Голосіївський» є дуже різноманітним. Відмічено 192 види хребетних тварин, близько 600 видів безхребетних тварин. Серед цих представників фауни 150 видів хребетних тварин і 27 видів комах мають охоронні статуси міжнародного, державного або регіонального рівня, з них: 9 видів занесені до Червоної книги МСОП; 14 – до Європейського Червоного списку; 36 –до Червоної книги України; 154 – до Бернської конвенції; 47 видів хребетних – до Боннської і 11 – до Вашингтонської конвенції; 2 види комах занесені до Червоної книги денних метеликів Європи; 11 видів є регіонально рідкісними і підлягають охороні згідно з чинним переліком видів тварин, що охороняються на території міста Києва.

2. Мета і завдання прийняття рішення

Затвердження на рівні міської ради першочергових заходів з відновлення комплексу водних об'єктів у Голосіївському лісі (НПП «Голосіївський») та їх захисту від негативного антропогенного впливу.

3. Загальна характеристики та основні положення проекту рішення

Запропонована для розробки програма відновлення комплексу водних об'єктів у Голосіївському лісі (НПП «Голосіївський») та їх захисту від негативного антропогенного впливу, зокрема має на меті проведення очищення водойм Голосіївського лісу, що являє собою комплекс заходів, спрямований на якісне поліпшення екологічного стану водойм:

- поліпшення естетичного вигляду водойми і прилеглих територій;
- запобігання заболочування;
- поліпшення санітарного стану водного середовища;
- поліпшення проточности і екологічних параметрів;
- очищення технічних водойм.

Серед першочергових заходів Програми передбачити побудову очисних споруд та очищення озер Голосіївського лісу. Програму надати на розгляд сесії міськради у 3-х місячний термін з дати прийняття цього рішення. Провести попереднє обговорення програми з зацікавленими представниками громади міста Києва.

4. Стан нормативно-правової бази у даній сфері правового регулювання

Нормативно-правовою базою у даній сфері правового регулювання є:

1) Конституція України;

2) Водний кодекс України;

2) Закони України ««Про місцеве самоврядування в Україні», «Про охорону навколишнього природного середовища», «Про природно-заповідний фонд України», «Про забезпечення санітарного та епідемічного благополуччя населення».

5. Фінансово-економічне обґрунтування

Реалізація зазначеного проекту рішення не потребує додаткових витрат з міського бюджету міста Києва.

6. Позиція заінтересованих органів

Прийняття проекту рішення не стосується інтересів інших органів.

7. Громадське обговорення

Проект рішення не потребує громадського обговорення.

8. Прогноз результатів

Реалізація першочергових заходів з відновлення комплексу водних об'єктів у Голосіївському лісі (НПП «Голосіївський») буде сприяти якісному поліпшенню екологічного стану водойми водних об'єктів Голосіївського лісу.

9. Суб'єкт подання проекту рішення

Цей проект рішення подається в порядку місцевої ініціативи.

Відповідальний
член ініціативної групи **Арсеній ПУШКАРЕНКО**

Отримано електронною поштою

7.

ДЕПУТАТ
КИЇВСЬКОЇ МІСЬКОЇ РАДИ VIII СКЛИКАННЯ

«5» червня 2018 року № 08/279/08/051-601

Київська міська рада
06.06.2018 № 08/10029

Голові постійної комісії Київської міської ради з питань екологічної політики
Яловому К.В.
адреса: м. Київ, вул. Хрещатик, 36, кімн. 1005/1 Телефон: 202-72-31
Електронна адреса:
ecologykom@kmr.gov.ua

ДЕПУТАТСЬКЕ ЗВЕРНЕННЯ

Шановний Костянтине Володимировичу !

Мене, як депутата Київської міської ради, хвилює доля рішень, контроль за виконанням яких було вирішено покласти на постійну комісію Київської міської ради з питань екологічної політики та суб'єктом подання яких я являюсь.

Відповідно до статті 3 Закону України «Про охорону навколишнього природного середовища», був закріплений принцип гласності і демократизму при прийнятті рішень, реалізація яких впливає на стан навколишнього природного середовища.

На підставі зазначеного, керуючись ст. 13 Закону України «Про статус депутатів місцевих рад», Законом України «Про охорону навколишнього природного середовища» та ст. 20 Регламенту Київської міської ради,

ПРОШУ ВАС:

1. Надати інформацію щодо виконання Рішення Київської міської ради VIII скликання від 21 вересня 2017 року N 47/3054 «Про створення охоронних зон навколо гнізд рідкісних видів птахів, занесених до Червоної книги України» , копії документів та інші фактичні данні, які підтверджують його виконання.

2. Надати інформацію щодо виконання Рішення Київської міської ради VIII скликання від 7 липня 2016 року N 574/574 «Про введення мораторію (забо-

8.

ДЕПУТАТ
КИЇВСЬКОЇ МІСЬКОЇ РАДИ VIII СКЛИКАННЯ

22 травня 2018 року

№ 08/279/08/018-692

Голові Постійної комісії Київської міської ради з питань екологічної політики
Яловому К.В.

ДЕПУТАТСЬКЕ ЗВЕРНЕННЯ

Шановний Костянтине Володимировичу!

Київською міською радою прийнято рішення № 715/3722 «Про надання статусу ландшафтного заказника місцевого значення «Радунка» земельним ділянкам у Дніпровському районі м. Києва» (далі – Рішення), яке оприлюднене 13 лютого 2018 року в офіційному віснику Київської міської ради газеті "Хрещатик". Згідно п. 7 Рішення – контроль за виконанням Рішення покладено на постійну комісію Київської міської ради з питань екологічної політики.

Зважаючи на викладене, керуючись, Законом України «Про статус депутатів місцевих рад», статтею 26 Закону України «Про місцеве самоврядування в Україні», статтею 22 Закону України «Про столицю України – місто-герой Київ» та Регламентом Київської міської ради, прошу Вас:

1. Розглянути депутатське звернення на найближчому засіданні комісії та взяти на контроль виконання рішення Київської міської ради № 715/3722 «Про надання статусу ландшафтного заказника місцевого значення «Радунка» земельним ділянкам у Дніпровському районі м. Києва».

2. Звернутися до відповідальних виконавців щодо надання план-графіку здійснення організаційно-правових заходів, передбачених рішенням Київської міської ради № 715/3722 «Про надання статусу ландшафтного заказника місцевого значення «Радунка» земельним ділянкам у Дніпровському районі м. Києва».

Про розгляд депутатського звернення прошу інформувати мене (за адресою: 01044, м. Київ, вул. Хрещатик, 36, Київська міська рада, фракція «Об'єднання «Самопоміч») у встановлений законодавством термін.

З повагою,
Депутат Київради,
член депутатської фракції
«Об'єднання «Самопоміч»
у Київській міській раді

В. В. Васильчук

Вик.: В. Смульська
Тел.: (073) 087 65 87

КИЇВСЬКА МІСЬКА РАДА

VIII СКЛИКАННЯ

ПОСТІЙНА КОМІСІЯ З ПИТАНЬ ЕКОЛОГІЧНОЇ ПОЛІТИКИ

01044, м. Київ, вул. Хрещатик, 36 к.1005/1 *тел.:(044)202-70-76, тел./факс:(044)202-72-31*

Витяг з протоколу № 8/61
засідання постійної комісії Київської міської ради з питань екологічної політики

від 23.05.2018

Місце проведення: Київська міська рада, м. Київ, вул. Хрещатик, 36, десятий поверх, кабінет 1017, початок проведення засідання о 14:00.

Склад комісії: 8 депутатів Київської міської ради.

Присутні: 7 депутатів Київської міської ради – членів постійної комісії:

Яловий К.В.	– голова постійної комісії, головуючий;
Пилипенко С.О.	– заступник голови постійної комісії;
Сандалова Г.О.	– заступник голови постійної комісії;
Новіков О.О.	– секретар постійної комісії;
Мірошниченко І.М.	– член постійної комісії;
Москаль Д.Д.	– член постійної комісії;
Пинзеник О.О.	– член постійної комісії.

Відсутній 1 депутат Київської міської ради: Антонова О.Ю.

Запрошені:

Балицька О.С.	– депутат Київської міської ради;
Васильчук В.В.	– депутат Київської міської ради;
Лобан Ю.М.	– депутат Київської міської ради;
Лахматов С.Ю.	– заступник директора Департаменту земельних ресурсів виконавчого органу Київської міської ради (Київської міської державної адміністрації) – начальник управління ринку землі;
Мальований А.М.	– в.о. начальника Управління екології та природних ресурсів виконавчого органу Київської міської ради (Київської міської державної адміністрації);
Мотуз В.В.	– заступник генерального директора КО «Київзеленбуд»;
Дюжев С.А.	– головний спеціаліст Інституту архітектурного менеджменту.

Порядок денний:

6. Про розгляд звернення депутата Київської міської ради Васильчука В.В. (вих від 22.05.2018 № 08/279/08/018-692) стосовно надання доручень КО «Київзеленбуд» з метою виконання рішення Київської міської ради №715/3722 «Про надання статусу ландшафтного заказника місцевого значення «Радунка» земельним ділянкам у Дніпровському районі м. Києва».

СЛУХАЛИ:

Васильчук В.В.

ВИСТУПИЛИ: Яловий К.В., Мальований А.М., Мотуз В.В.

ВИРІШИЛИ: Через два тижні заслухати на засіданні постійної комісії Київської міської ради з питань екологічної політики інформацію КО «Київзеленбуд» щодо виконання доручення постійної комісії Київської міської ради з питань екологічної політики від 16.05.2018 стосовно розробки план-графіку заходів з виконання рішення Київської міської ради №715/3722 «Про надання статусу ландшафтного заказника місцевого значення «Радунка» земельним ділянкам у Дніпровському районі м. Києва».

ГОЛОСУВАЛИ: За – 7, Проти – 0, Утримались – 0, Не голосували – 0.

Рішення прийнято.

Голова комісії **Костянтин Яловий**

Секретар комісії **Олексій Новіков**

9.

ОРГАН САМООРГАНІЗАЦІЇ НАСЕЛЕННЯ «БУДИНКОВИЙ КОМІТЕТ «ВУЛИЦЯ АМВРОСІЯ БУЧМИ, 2»

02152, м. Київ, вул. Амвросія Бучми 2, кв. 80, тел. (096)434-54-80. e-mail: kot_olya@ukr.net

Вих. № 140518/1

м. Київ

« 14 » травня 2018 р.

Київська міська рада
14.05.2018 № 08/8545

Голові Постійної комісії Київської міської ради з питань екологічної політики

Яловому Костянтину Володимировичу

ОСН «Будинковий комітет «Вулиця Амвросія Бучми, 2»

Керівник ОСН Котєнєва О. О.
Тел.

КОЛЕКТИВНЕ ЗВЕРНЕННЯ

З 2012 року мешканці мікрорайону Березняки звертаються в чинні органи київської влади з питанням демонтажу тимчасової споруди МАФ ФОП «Бельського», що була встановлена в безпосередній близькості від нашого багатоповерхового житлового будинку за адресою Бучми, 2 та на зеленій зоні бульвару ім. Бучми (на розі вулиць Бучми, 2 та Миколайчука, мікрорайон Березняки).

МАФ ФОП «Бельського», розташований на бульварі Амвросія Бучми, 2, має пайовий внесок та інформаційний талон № ТС 03124-17\7 з постійно продовжуваним терміном дії. Мешканці мікрорайону неодноразово звертались до Департаменту містобудування та архітектури КМДА, Департаменту міського благоустрою та збереження природного середовища КМДА та Дніпровської районної в м. Києві Державної адміністрації з вимогою **НЕ ПОДОВЖУВАТИ** дію дозвільних документів на цю споруду ФОП «Бельського» та якомога швидше демонтувати незаконно встановлений на зеленій зоні МАФ.

Восени 2017 року бульвару Бучми було офіційно надано статусу скверу. На вказаній території було проведено упорядкування зелених насаджень, завезено землю, висаджено рідкісні види дерев та кущів.

Враховуючи новий статус зеленої зони, мешканці знову звернулися до відповідних органів влади щодо демонтажу МАФу ФОП «Бельського». Можновладці завіряли нас, що питання демонтажу кіоску вже вирішено. Навіть прозвучало, що розглянуто питання стосовно схеми перенесення тимчасової споруди, шляхом надання іншого місцерозташування.

Але 17.11.2017 року у вказаному приміщенні, замість раніше працювавшего кіоску роздрібної торгівлі напоїв та продуктів, несподівано з"явилося кафе. З"ясувалося, що МАФ не демонтують, а просто змінився орендатор та переорієнтував напрямок діяльності закладу.

Зазначаємо, що в даній споруді відсутнє централізоване водопостачання та водовідведення і туалет. Існування в цьому МАФі закладу громадського харчування призводить до розведення антисанітарії у відновленому сквері, у дворі будинку та навкруги нашого будинку (Бучми, 2), через порушення санітарних норм закладом.

Беручи до уваги, що, наразі, бульвару Амвросія Бучми надано *статус скверу*, просимо посприяти перенесенню вказаного МАФу з території Бульвару Бучми.

Керівник ОСН _____ Котєнєва О.

Члени правління ОСН: _____ Власенко В.

_____ Володіна І.

Вик.
Власенко В.В.

9.

КИЇВСЬКА МІСЬКА РАДА

VIII СКЛИКАННЯ

ПОСТІЙНА КОМІСІЯ З ПИТАНЬ ЕКОЛОГІЧНОЇ ПОЛІТИКИ

01044, м. Київ, вул. Хрещатик, 36 к.1005/1 *тел.:(044)202-70-76, тел./факс:(044)202-72-31*

11.06.18 № 08/288-238 вих

на №_____ від_____

Комісія з питань розміщення тимчасових споруд торговельного, побутового, соціально-культурного чи іншого призначення для здійснення підприємницької діяльності, засобів пересувної дрібнороздрібної торговельної мережі, майданчиків для харчування біля стаціонарних закладів ресторанного господарства, створеної при Департаменті містобудування та архітектури виконавчого органу Київської міської ради (Київської міської державної адміністрації)

На виконання рішення постійної комісії Київської міської ради з питань екологічної політики від 30.05.2018 (протокол №9/62), ухваленого за результатами звернення Органу самоорганізації населення «Будинковий комітет «вулиця Амвросія Бучми, 2» (вх. від 14.05.2018 №08/8545) стосовно вжиття заходів щодо перенесення МАФу ФОП «Бельського» з території скверу, направляємо Вам витяг з протоколу №9/62 засідання постійної комісії Київської міської ради з питань екологічної політики від 30.05.2018 та прошу Вас опрацювати його в межах повноважень, а також за результатами розгляду поінформувати постійну комісію Київської міської ради з питань екологічної політики..

Додаток:
витяг з протоколу №9/62 від 30.05.2018 – на 4 аркушах.

Голова Костянтин Яловий

Виконавець:
Дроздович А.В. 202-72-31

КИЇВСЬКА МІСЬКА РАДА

VIII СКЛИКАННЯ

ПОСТІЙНА КОМІСІЯ З ПИТАНЬ ЕКОЛОГІЧНОЇ ПОЛІТИКИ

01044, м. Київ, вул. Хрещатик, 36 к.1005/1 *тел.:(044)202-70-76, тел./факс:(044)202-72-31*

11.06.18 № 08/288-237 вих

на №_____ від_____

Департаменту міського благоустрою виконавчого органу Київської міської ради (Київської міської державної адміністрації)

Шановний Андрію Вікторовичу!

На виконання рішення постійної комісії Київської міської ради з питань екологічної політики від 30.05.2018 (протокол №9/62), ухваленого за результатами звернення Органу самоорганізації населення «Будинковий комітет «вулиця Амвросія Бучми, 2» (вх. від 14.05.2018 №08/8545) стосовно вжиття заходів щодо перенесення МАФу ФОП «Бельського» з території скверу, направляємо Вам витяг з протоколу №9/62 засідання постійної комісії Київської міської ради з питань екологічної політики від 30.05.2018 та прошу Вас опрацювати його в межах повноважень, а також за результатами розгляду поінформувати постійну комісію Київської міської ради з питань екологічної політики..

Додаток:
витяг з протоколу №9/62 від 30.05.2018 – на 4 аркушах.

З повагою

Голова Костянтин Яловий

Виконавець:
Дроздович А.В. 202-72-31

КИЇВСЬКА МІСЬКА РАДА

VIII СКЛИКАННЯ

ПОСТІЙНА КОМІСІЯ З ПИТАНЬ ЕКОЛОГІЧНОЇ ПОЛІТИКИ

01044, м. Київ, вул. Хрещатик, 36 к.1005/1 *тел.:(044)202-70-76, тел./факс:(044)202-72-31*

Витяг з протоколу № 9/62
засідання постійної комісії Київської міської ради з питань екологічної політики

від 30.05.2018

Місце проведення: Київська міська рада, м. Київ, вул. Хрещатик, 36, четвертий поверх, кулуари, початок проведення засідання о 14:00.

Склад комісії: 8 депутатів Київської міської ради.

Присутні: 7 депутатів Київської міської ради – членів постійної комісії:

Яловий К.В.	– голова постійної комісії, головуючий;
Сандалова Г.О.	– заступник голови постійної комісії;
Новіков О.О.	– секретар постійної комісії;
Антонова О.Ю.	– член постійної комісії;
Мірошниченко І.М.	– член постійної комісії;
Москаль Д.Д.	– член постійної комісії;
Пинзеник О.О.	– член постійної комісії.

Відсутній 1 депутат Київської міської ради: Пилипенко С.О.

Запрошені:

Сиротюк Ю.М.	– депутат Київської міської ради;
Мальований А.М.	– в.о. начальника Управління екології та природних ресурсів виконавчого органу Київської міської ради (Київської міської державної адміністрації);
Єрмолаєв О.М.	– начальник управління землеустрою та моніторингу земель Департаменту земельних ресурсів виконавчого органу Київської міської ради (Київської міської державної адміністрації);
Власенко В.П.	– представник Департаменту міського благоустрою виконавчого органу Київської міської ради (Київської міської державної адміністрації);
Мотуз В.В.	– заступник генерального директора КО «Київзеленбуд»;
Дюжев С.А.	– головний спеціаліст Інституту архітектурного менеджменту;
Агеєва В.С.	– голова ГО «За збереження Біличанського лісу»;

Суботін В. – представник ГО «Музобой».

Порядок денний:

64. Про розгляд звернення Органу самоорганізації населення «Будинковий комітет «вулиця Амвросія Бучми, 2» (вх. від 14.05.2018 №08/8545) стосовно вжиття заходів щодо перенесення МАФу ФОП «Бельського» з території скверу.

СЛУХАЛИ:
Яловий К.В.
ВИСТУПИЛИ: Власенко В.П.
ВИРІШИЛИ:

1. Звернутись до Департаменту міського благоустрою виконавчого органу Київської міської ради (Київської міської державної адміністрації) з проханням вивчити ситуацію, викладену в зверненні Органу самоорганізації населення «Будинковий комітет «вулиця Амвросія Бучми, 2» (вх. від 14.05.2018 №08/8545) та, у разі виявлення порушень, призупинити дію дозволів на тимчасове порушення благоустрою тимчасовим спорудам за адресою: бульвар Амвросія Бучми, 2;
2. Звернутись до Комісії з питань розміщення тимчасових споруд торговельного, побутового, соціально-культурного чи іншого призначення для здійснення підприємницької діяльності, засобів пересувної дрібнороздрібної торговельної мережі, майданчиків для харчування біля стаціонарних закладів ресторанного господарства з проханням вивчити питання щодо правомірності розміщення тимчасової споруди за адресою: бульвар Амвросія Бучми, 2 та, у разі виявлення порушень, вжити заходів щодо демонтажу існуючих тимчасових споруд.

ГОЛОСУВАЛИ: За – 5, Проти – 0, Утримались – 0, Не голосували – 2.
Рішення прийнято.

Голова комісії **Костянтин Яловий**

Секретар комісії **Олексій Новіков**

ВИКОНАВЧИЙ ОРГАН КИЇВСЬКОЇ МІСЬКОЇ РАДИ
(КИЇВСЬКОЇ МІСЬКОЇ ДЕРЖАВНОЇ АДМІНІСТРАЦІЇ)
ДЕПАРТАМЕНТ МІСТОБУДУВАННЯ ТА АРХІТЕКТУРИ

УПРАВЛІННЯ ЛАНДШАФТНОЇ АРХІТЕКТУРИ, КОМПЛЕКСНОГО БЛАГОУСТРОЮ

01001, Київ-1, вул. Хрещатик, 32 тел./факс (044) 278 80 65

07.08.2018 № 055-10288

Постійна Комісія Київської міської ради з питань екологічної політики

На вх. № 055/5514 від 14.06.2018

Департамент містобудування та архітектури виконавчого органу Київської міської ради (Київської міської державної адміністрації) на Ваш лист від 11.06.2018 № 08/288-238вих стосовно розміщення тимчасової споруди на вул. Амвросія Бучми, 2, в межах компетенції інформує, інформує.

Відповідно до рішення Київської міської ради від 04.09.2014 № 62/62 «Про внесення змін до рішення Київської міської ради від 24 лютого 2011 року № 56/5443 «Про затвердження Порядку визначення обсягів пайової участі (внеску) власників тимчасових споруд торговельного, побутового, соціально-культурного чи іншого призначення для здійснення підприємницької діяльності, засобів пересувної дрібнороздрібної торговельної мережі в утриманні об'єктів благоустрою м. Києва та внесення змін до деяких рішень Київської міської ради» та деяких рішень Київської міської ради» (зі змінами) Департамент містобудування та архітектури укладав договори щодо пайової участі на функціонування вже наявних у місті Києві тимчасових споруд, які мали відповідні дозвільні документи у попередні роки за заявами суб'єктів господарювання, поданими до 31.01.2015. Заяви про укладення договорів щодо пайової участі в утриманні об'єктів благоустрою суб'єкти господарювання або уповноважені ними особи подавали в електронному вигляді через портал Містобудівного кадастру міста Києва (www.mkk.kga.gov.ua).

Згідно з базою МІАС ЗМД «Містобудівний кадастр Києва» за вказаною у Вашому листі локацією Департамент містобудування та архітектури виконавчого органу Київської міської ради (Київської міської державної адміністрації) уклав з ФОП Бельським Андрієм Михайловичум договір щодо пайової участі № 03124-18/9 на функціонування тимчасової споруди.

Згідно з рішенням Київської міської ради від 17.03.2016 № 237/237 «Про деякі питання розміщення тимчасових споруд торговельного, побутового, соціально-культурного чи іншого призначення для здійснення підприємницької

діяльності в м. Києві» всі договори щодо пайової участі укладені за заявами суб'єктів господарювання, поданими до 31.01.2015, подовжуються на строк до 6 місяців. Такі договори можуть бути подовжені на той самий строк, але з кінцевим терміном їх дії до завершення проведення конкурсів щодо надання права на оформлення паспортів прив'язки тимчасових споруд за відповідними локаціями.

Згідно з пунктом 2.12. зазначеного вище Порядку визначення обсягів пайової участі (внеску), затвердженого рішенням Київської міської ради від 24.02.2011 № 56/5443 (зі змінами), підставами для припинення дії договору щодо пайової участі в утриманні об'єкта благоустрою до закінчення терміну його дії є:

звернення суб'єкта господарювання із заявою про розірвання договору щодо пайової участі в утриманні об'єкта благоустрою;

припинення юридичної особи або підприємницької діяльності фізичної особи - підприємця;

встановлення факту надання в заяві та документах, що додаються до неї, недостовірних відомостей;

недотримання суб'єктом господарювання істотних умов договору щодо пайової участі в утриманні об'єкта благоустрою;

зміна містобудівної ситуації, державних будівельних норм, зміна у розташуванні інженерних мереж, що унеможливлює розташування об'єкта у певному місці (у разі відмови суб'єкта господарювання від запропонованого альтернативного місця розміщення об'єкта).

Після здійснення київським комунальним об'єднанням зеленого будівництва та експлуатації зелених насаджень міста "Київзеленбуд" виконавчого органу Київської міської ради (Київської міської державної адміністрації) організаційно-правових заходів щодо оформлення права користування зазначеною земельною ділянкою питання перенесення тимчасової споруди буде розглянуто на одному із засідань Комісії.

З повагою

Заступник начальника управління –
начальник відділу з питань розміщення
тимчасових споруд та погоджень місць
розташування рекламних засобів О. Горбач

Глєбов 234 23 62

11.

Голові постійної комісії Київської міської ради
з питань екологічної політики

Яловому Костянтину Володимировичу
01044, м. Київ, вул. Хрещатик, 36

Копія : Управління екології та природних ресурсів

04080, м. Київ, вул. Турівська,28

Мальованому Андрію Миколайовичу

копія : Директору Департаменту земельних ресурсів

Київської міської державної адміністрації
Оленичу Петру Сергійовичу
01601, м. Київ, вул. Хрещатик, 32-а
Венедіктов Володимир Іванович

Київська міська рада
07.08.2018 № 08/КО-3836

засоби зв'язку.

ЗАЯВА - СКАРГА-ЗВЕРНЕННЯ

Шановні посадові особи Київської міської державної адміністрації!

Протягом тривалого часу – з 2015 року я особисто, а також інші громадяни – мешканці та землекористувачі земельних ділянок, розташованих в урочище Осокорки Дарницького району м. Києва (товариство «Джерело «) зверталися до Вас із скаргами щодо свавільної, цинічної та протиправної діяльності та поведінки Стріхи В.В. як голови ОК СК «Вікторія».

Але наша доля і відпочинок та спокійне існування на території наших ділянок так нікого і не стурбували. Ніякі заходи впливу чи реагування до Стріхи В. так і не приймаються.

Навіть усім байдуже, нікого наші проблеми не цікавлять і не турбують.

А Стріха В. цим і користується. Під виглядом, знову ж «все для людей « уже звів торгівельний майданчик, не маючи на це відповідного дозволу, на березі природного озера, яке не передане йому в оренду і не може використовуватися ним на власний розсуд та не за призначенням (за договором оренди ОК СК «Вікторія» отримало ***земельну ділянку*** для садівництва, а не влаштування розважальних майданчиків)

Вже добудовано ще декілька парканів, які зовсім перешкоджають доступу до озера,- у таку спеку, - яке аж ніяк не є власністю ОК СК Вікторія та Стріхи В. особисто !!!! Незаконно зведено містки на озері для вилову риби

Все для людей, але вхід до озера тільки для членів ОК СК Вікторія та за електронними ключами.

Мало того, що у вересні 2015 року озеро «Либідь «(Орхидея)» площею 0,36 га. було почищено Стріхою В. із залученням земснаряду (по суті знищено, а насправді для видобування піску та його подальшої незаконної реалізації – продаж державного майна – надра, з привласненням виручених коштів). При цьому будь-якого погодження, як раніше писалося , від відповідного підрозділу КМДА ОК СК «Вікторія» не отримувало.). Було встановлено що дійсно такі документи відсутні і складено акт про припинення робіт (акт від 22.09.15 р вам надавався).

Договір оренди земельної ділянки від 10.10.2015 року (укладений вже після намиву піску). За Законом земля в оренді з моменту укладення та реєстрації договору оренди , а не прийняття рішення Київрадою. Тобто під виглядом розчищення природного озера , а насправді намиву піску з подальшою реалізацією, Стріха В. тричі порушив Закон, у тому числі і кримінальний, за що має відповідати.

Протягом тривалого часу з 2015 року у будь який спосіб Стріха В. чинить перешкоди у користуванні цих озером мешканцям масиву Осокорки:

- запустив рибу і збирає кошти з рибалок за вилов риби та на корм;
- встановив часи ловлі риби та відвідування озера;
- встановив плату за вхід до озера- пропозиція придбати електронний ключ для відвідування озера з 21.05.2018 року!!!!.

Усі інші будь якого права користуватися озером не мають бо не приймали участі у його розчищенні (за словами Стріхи В).

За попередніми скаргами, які, наче б то перевірялися виїздом на місце, встановлено, що « ніяких порушень не допущено».

А встановлення парканів та інших перепон для перешкод громадянам для потрапляння до озера !!! Це що – хіба не порушення наших конституційних прав та використання земельної ділянки не за призначенням????!!!

Контроль за використання земельних ділянок за призначення зовсім ніким не здійснюється.

22 вересня 2015 р. комісія Дарницької райдержадміністрації, яка з виїздом на місце та обстеженням берегової смуги склала акт та заборонила проведення робіт. В акті зазначено, що оскільки Стріха В.В. не виконав вимоги п.4 Рішення Київської міської ради від 28.12.2010 № 526/533, яким земельна ділянка площею 31,96 га, передана у довгострокову оренду «Садівничому кооперативу «Вікторія», то це рішення втратило чинність.

Наші неодноразові звернення до КМДА, Дарницької РДА, Державної екологічної інспекції в м.Києві, Департаменту міського благоустрою та збереження природного середовища залишилися поза увагою.

Таке байдуже ставлення до проблеми, що виникла, призвело до подальшого свавілля Стріхи В:

- Договір оренди озера і на сьогоднішній день відсутній , а договір оренди земельної ділянки від 10.10.2015 року (укладений вже після намиву піску) не дає Стрісі В. ніякого права розпоряджатися озером та прилеглою до нього територією на свій власний розсуд попри вимог Закону та Статуту товариства;
- Очищення у такий спосіб (земснарядом при площі озера 0,36 га) природного озера без будь-яких дозвільних документів призвело до його захвату, руйнування, сповзання берегів – знищення по суті, та пошкодження (руйнування) будинків та господарських споруд землекористувачів, будинки яких знаходяться поряд із озером, оскільки укріплення берегів не було зроблено. І це наглядно доведено.
- Стріха В. самовільно, без будь якого дозволу з боку відповідних органі зарибнив озеро та встановив містки для вилову риби, за що вимагає сплати грошових коштів, незаконно встановив графік відвідування озера та вилову риби.
- І на сьогоднішній день Стріха В.В. всіляко перешкоджає користуватися озером : відгородив його сіткою, обмеживши зовсім доступ до озера, перегородив виходи на суміжні вулиці та головну дорогу, на берегах, які не укріплені, побудував містки розміром 6х4 метри, продає абонементи на вилов риби по 400 гр та вимагає плати за вилов риби та корм для неї, без сплати 100 гривень не допускає дітей з батьками купатися (це продовжувалося все літо 2017 року і на ТВ каналі «Україна» о 9-00 год 19.08.17 року було показано про це сюжет, продовжується і по сьогоднішній день), не дозволяє рибалити не маючим абонемента на вилов риби.Озеро є природним і до появи Стріхи В.В. відвідувалося і використовувалося для відпочинку всіма бажаючими мешканцями садових товариств масиву Осокорки.

Терпіти таке далі не можна – Стріха В. залякав землекористувачів – пенсіонерів : погрожує відібранням та зменшенням земельних ділянок і це при тому, що розподіл так і не проведено, але грошові кошти на проведення розподілу продовжує вимагати в сумах від 26 000 гривень та збільшує їх. По-суті, продає земельні участки.

Стріха В.В. як голова ОК СК «Вікторія» має здійснювати свою діяльність відповідно до Статуту ОК СК «Вікторія» , а не на власний розсуд при тому, що кооператив є ще й неприбутковою організацією. Проте, всі свої рішення, щодо озера, земельних ділянок, та будь чого іншого, Стріха В.В. мотивує « рішенням правління».

Звертаючись до **Вас** у черговий раз зауважую, що такі дії Стріхи В. при потуранні та корисливій зацікавленості посадових осіб призводять до порушення конституційних прав землекористувачів на право користування землею, озером.

По суті, Стріха В. у порушення укладених ним від імені ОК СК «Вікторія» договорів оренди землі порушив уже неодноразово умови договорів оренди, оскільки використовує землю не за призначенням (згідно умов договору), має на меті отримання грошей (кооператив не є прибутковою організацією), займається відкрито шантажем та вимаганням, погрожує відібранням земельних ділянок, будівель, відключенням від електроенергії, чим порушує конституційні права громадян.

Органи та посадові особи, які мають здійснювати контроль за дотриманням умов договору оренди земельної ділянки, по-суті, цього не роблять та самоусунулись від виконання своїх обов'язків.

Це все і є підставою, згідно вимог Закону (Земельного кодексу) для розірвання договорів оренди земельних участків (кількістю 17) за ініціативи КМДА в особі Кличка В.

Просимо, відповідно до Вашої компетенції вжити заходів щодо припинення подальшого свавілля з боку голови ОК СК «Вікторія» Стріхи В. та вжиття заходів щодо демонтажу парканів навколо озера, зведених містків для вилову риби та інших перешкод у користуванні озером, недопущення передачі йому в оренду природного озера «Либідь» («Орхідея»), розташованого в мкр. Осокорки у Дарницькому районі м.Києва та розглянути питання щодо недотримання Стріхою В. умов договорів оренди та можливості розірвання з цих підстав договорів оренди земельних ділянок .

Відповідно до статті 20 Закону України «Про звернення громадян», звернення громадян розглядаються і вирішуються у термін не більше одного місяця від дня їх надходження, а ті, які не потребують додаткового вивчення, невідкладно, але не пізніше п'ятнадцяти днів від дня Їх отримання.

Відповідь на запит прошу направити у встановлені Законом строки .

Додаток на 7 арк першому та 2 адресату

на 7 арк та диск з відеозаписом 3 адресату

Венедіктов В.І.

01 серпня 2018 року



Вхід на територію зони відпочинку,дитячого ійданчику кооператива - обмежений хвірткою з електронним замком.

Ключі (електронні) для членів кооперативу,сім'ї яких бажають користуватись громадським надбанням,просимо придбати у правлінні.

Обмеження вступає в дію з 21.05.2018 року.

Приємного відпочинку!

Правління

До ВІДОМА!!!

громадяни, які не є членами кооперативу і бажають користуватися громадським надбанням «ОК СК «ВІКТОРІЯ», можуть придбати електронні ключі на визначених умовах (за конкретною інформацією слід звертатися до правління).

Правління працює:
Середа з 18:00 до 20:00
Субота з 11:00 до 13:00

Обмеження вступає в дію з 21.05.2018 року.
Просимо з порозумінням віднестись до прийнятих рішень!

Правління

До відома членів кооперативу!!!

Від імені правління зони відпочинку, діючого кладовищу кооперативу - обнадіяний хвіртиною з електронним замком.

Ключі (електронні) для членів кооперативу всіх!! яка бажають користуватись громадським набоном, просимо придбати у правлінні.

Обладнання встановлене до з лютого поточного року.

Приємного відпочинку! Правління

До ВІДОМА!!!

Правління, згідно з чинним законодавством і бажанням кооперативних громадян на Загальних ОК СК «ВІДПОЧИНОК», пакунок про Житлово-будівельний кооператив, ЗАЛІЗНИЙ ПОРТ, ЗАЛІЗНИЙ ПОРТ, ЗАЛІЗНИЙ ПОРТ





КИЇВСЬКА МІСЬКА РАДА

VIII СКЛИКАННЯ

ПОСТІЙНА КОМІСІЯ З ПИТАНЬ ЕКОЛОГІЧНОЇ ПОЛІТИКИ

01044, м. Київ, вул. Хрещатик, 36 к.1005/1 *тел.:(044)202-70-76, тел./факс:(044)202-72-31*

20.04.18 № 08/288-146 вих

на № _____ від _____

Управління екології та природних ресурсів виконавчого органу Київської міської ради (Київської міської державної адміністрації)

Комунальне підприємство виконавчого органу Київської міської ради (Київської міської державної адміністрації) по охороні, утриманню та експлуатації земель водного фонду (КП «Плесо»)
м. Київ, вул. Микільско-Слобідська, 7

Венедіктов[illegible] В.І.

У постійну комісію Київської міської ради з питань екологічної політики надійшло звернення Венедіктової В.І. від 21.03.2018 №08/В-1392 по збереженню природного озера «Либідь» та вжиття заходів щодо недопущення подальшого свавілля з боку голови ОК СК «Вікторія» Стріхи В. та передачі йому в оренду озера, розташованого в мкр-ні Осокорки у Дарницькому районі м. Києва.

Просимо Вас опрацювати це звернення, вжити відповідних заходів в межах повноважень та за результатами опрацювання надати заявнику інформацію стосовно порушеного питання.

Копію відповіді прошу надати в постійну комісію.

Додаток:
копія листа – на 21 аркуш 1.

Голова Костянтин Яловий

Виконавець:
Ушакова С.Ф. 202-72-31

КИЇВСЬКА МІСЬКА РАДА

VIII СКЛИКАННЯ

ПОСТІЙНА КОМІСІЯ З ПИТАНЬ ЕКОЛОГІЧНОЇ ПОЛІТИКИ

01044, м. Київ, вул. Хрещатик, 36 к.1005/1 *тел.:(044)202-70-76, тел./факс:(044)202-72-31*

11.06.18 № 08/288-241 вих

на №_____ від_____

Комунальне підприємство виконавчого органуКиївської міської ради (Київської міської державної адміністрації)по охороні, утриманню та експлуатації земель водного фонду м. Києва

Управління екології та природних ресурсів виконавчого органу Київської міської ради (Київської міської державної адміністрації)

Департамент земельних ресурсів виконавчого органу Київської міської ради (Київської міської державної адміністрації)

Венедіктов В.І.

У постійну комісію Київської міської ради з питань екологічної політики надійшло звернення від Венедіктова В.І. (вх. № 08/В-2344 від 11.05.2018 та №08/КО-2795 від 05.06), щодо недопущення передачі ОК СК «Вікторія» в оренду природного озера «Либідь» («Орхідея»), розташованого в мкр. Осокорки у Дарницькому районі м. Києва.

Просимо Вас опрацювати це звернення та надати заявнику обґрунтовану інформацію стосовно порушеного питання.

Копію відповіді прошу надати в постійну комісію.

Додаток: на 13 арк. в 1 прим.

Голова Костянтин Яловий

Виконавець:
Ушакова С.Ф. 202-72-31

ВИКОНАВЧИЙ ОРГАН КИЇВСЬКОЇ МІСЬКОЇ РАДИ
(КИЇВСЬКА МІСЬКА ДЕРЖАВНА АДМІНІСТРАЦІЯ)

ДЕПАРТАМЕНТ ЗЕМЕЛЬНИХ РЕСУРСІВ

вул. Хрещатик, 32-а, м. Київ, 01601, тел. (044) 279-58-72, ф. (044) 288-07-57,
КБУ "Контактний центр міста Києва"(044) 15-51, E-mail: dzr@kievcity.gov.ua Код ЄДРПОУ 26199097

30.08.18 № 057022-18582

*на №*_____ *від*_____

Венедіктову В.І. та іншим
вул. Ушинського, 25-а, кв. 99,
м. Київ, 03151

Постійна комісія з питань
екологічної політики

Департаментом земельних ресурсів виконавчого органу Київської міської ради (Київської міської державної адміністрації) (далі – Департамент) Ваша колективна скарга до Постійної комісії з питань екологічної політики щодо використання земельної ділянки у мікрорайоні Осокорки, розглянута.

За результатами опрацювання, з питань, що відносяться до компетенції Департаменту повідомляємо наступне.

Повідомляємо, що спеціалістами Департаменту з виїздом на місце проведено обстеження земельної ділянки, яка зазначена у Вашій скарзі. На час проведення обстеження встановлено, що на земельній ділянці встановлена огорожа. Через огороджену земельну ділянку організовано підхід до водойми.

Земельна ділянка, на якій встановлено вказана огорожа рішенням Київської міської ради від 28.12.2010 № 526/5338 площею 0,9096 га (кадастровий номер: 8000000000:96:059:0001) за адресою: мікрорайон Осокорки у Дарницькому районі м. Києва надана в оренду обслуговуючому кооперативу "Садівничий кооператив "ВІКТОРІЯ" для ведення колективного садівництва (договір оренди земельної ділянки зареєстровано 10.10.2015 за № 4579).

На час виїзду порушень дотримання вимог земельного законодавства не виявлено.

Заступник директора С. Лахматов

Іваненко І.М. ☎ 288-07-58

12.

ВИКОНАВЧИЙ ОРГАН КИЇВСЬКОЇ МІСЬКОЇ РАДИ
(КИЇВСЬКА МІСЬКА ДЕРЖАВНА АДМІНІСТРАЦІЯ)

КОМУНАЛЬНЕ ПІДПРИЄМСТВО „КИЇВСЬКА МІСЬКА ЛІКАРНЯ ВЕТЕРИНАРНОЇ МЕДИЦИНИ"

04071, м. Київ, вул. Ярославська, 13-А; т. 515-09-16, ф. 482-57-75, ЄДРПОУ 32828319

04.09.2018 № 249-1052
на № _____ від _____

Голові Постійно діючої комісії
Київської міської ради з питань
екологічної політики
Яловому К.В.

Шановний Костянтине Володимировичу!

Одним з нормативно – правових актів, яким у своїй діяльності керується комунальне підприємство «Київська міська лікарня ветеринарної медицини», є «Правила утримання собак та котів в м. Києві», затверджені рішенням Київради від 25 жовтня 2007 р. № 1079/3912.

У зв'язку із соціально – економічними та політичними змінами в Україні та в світі в цілому у період з 2007 року, що привели у свою чергу до змін у низці нормативно – правових актів у сфері утримання та поводження з домашніми тваринами, захисту тварин від жорстокого поводження, вищезазначені Правила мають деякі прогалини, що унеможливлюють ефективне вирішення питань пов'язаних з порушеними проблемами, тому виникла необхідність їх вдосконалення шляхом розробки нової редакції Правил.

Просимо Вас розглянути запропонований Комунальним підприємством «Київська міська лікарня ветеринарної медицини» проект нової редакції Правил з метою їх прийняття у відповідності із Регламентом Київської міської ради.

З повагою

Директор М.Заславський

Додаток на 113 аркушах.

Кафельнікова Т.О.

КИЇВСЬКА МІСЬКА РАДА

VI сесія VIII скликання

РІШЕННЯ

_____№_____ ПРОЕКТ

Про внесення змін та доповнень
до рішення Київської міської ради
від 25.10.2001 № 1079/3912 «Про
врегулювання питань утримання
та поводження з собаками і котами
в м. Києві»

Відповідно до Закону України «Про захист тварин від жорстокого поводження», Закону України «Про місцеве самоврядування в Україні», з метою покращення санітарного стану, епідеміологічної та епізоотичної ситуації, загальної безпеки громадян, підвищення рівня соціальної свідомості власників тварин, формування гуманного ставлення до тварин та запобігання жорстокому поводженню з тваринами, Київська міська ради міська рада

ВИРІШИЛА:

1. Внести до рішення Київської міської ради від 25 жовтня 2007 року № 1079/3912 «Про врегулювання питань утримання та поводження з собаками і котами в м. Києві» (далі - Рішення), такі зміни:

1.1. Пункт 1 Рішення викласти в наступній редакції:

«Затвердити Правила утримання та поводження з тваринами у місті Києві (далі - Правила) згідно з Додатком 1»;

1.2. У пункті 5 слова «Правил утримання домашніх собак та котів в м.Києві» замінити словами: «Правил утримання та поводження з тваринами у місті Києві»;

1.3. Пункт 7 Рішення викласти в наступній редакції:

«Контроль за виконанням цього рішення покласти на постійну комісію Київради з питань екологічної політики»;

1.4. Додатки 1-4 до Рішення викласти в новій редакції, що додається.

2. Виконавчому органу Київради (Київській міській державній адміністрації):

2.1. Здійснити організаційно-правові заходи, пов'язані з реалізацією пункту 1 цього рішення.

2.2. Привести свої нормативно-правові акти у відповідність до цього Рішення.

2.4. Опубліковати це рішення в газеті «Хрещатик» в установленому порядку.

5. Контроль за виконанням цього рішення покласти на постійну комісію Київської міської ради з питань екологічної політики.

Київський міський голова В.Кличко

Подання:

Постійна комісія Київської міської ради
з питань екологічної політики
Голова К. Яловий

Секретар О. Новіков

Погоджено:

Постійна комісія Київської міської ради
з питань житлово – комунального господарства
та паливно – енергетичного комплексу
Голова В. Бондаренко

Секретар О. Костюшко

Постійна комісія Київської міської ради
з питань торгівлі, підприємництва та
регуляторної політики
Голова О. Бродський

Секретар О. Овраменко

Начальник управління правового
забезпечення діяльності Київської
міської ради В. Слончак

Додаток 1
до рішення Київради

ПРАВИЛА УТРИМАННЯ ТА ПОВОДЖЕННЯ З ТВАРИНАМИ У МІСТІ КИЄВІ

1. ЗАГАЛЬНІ ПОЛОЖЕННЯ

1.1. Правила утримання та поводження з тваринами у місті Києві (далі - Правила) встановлюють порядок утримання, використання, визначення ступеня небезпечності (соціальної адаптованості) тварин в умовах міста, визначають права та обов'язки власників тварин, а також контроль у цій сфері.

1.2. Ці Правила поширюються на відносини, що виникають у зв'язку з утриманням тварин і поводженням з ними фізичних та юридичних осіб у м. Київ (окрім установ Міністерства оборони України, Міністерства внутрішніх справ України, Служби безпеки України, Державного комітету у справах охорони державного кордону України, Державного митного комітету України). Дія цих Правил поширюється на поводження з тваринами незалежно від форми власності та інших речових прав на них у місті Києві.

Вимоги цих Правил щодо власників тварин поширюються на фізичних та юридичних осіб, яким ці тварини належать на будь-яких підставах, що не суперечать чинному законодавству, а також на юридичних осіб, що займаються кінологічною, фелінологічною діяльністю на території м.Києва, а також іншими видами діяльності, пов’язаними з використанням тварин на території міста Києва.

1.3. Тварини можуть належати на праві власності юридичній або фізичній особі, яка досягла 16 років і спроможна забезпечити умови утримання тварин відповідно до природних (фізіологічних) та видових потреб.

1.4. Відповідальність за дії тварин несуть їх власники, особи, яким тварини належать на інших підставах, що не суперечать чинному законодавству, особи, які супроводжують тварину.

1.5. Правила базуються на наступних принципах:

гуманного ставлення до тварин;

участі органів місцевого самоврядування і виконавчої влади, громадських організацій тощо та зацікавлених фізичних осіб у заходах щодо вирішення проблем, пов'язаних з утриманням тварин;

обліку та регулювання чисельності тварин гуманними методами;

обов'язкового виконання власниками тварин вимог цих Правил, а також ветеринарно-санітарних норм, забезпечення належного епізоотичного та санітарно-епідеміологічного стану у місті;

забезпечення належних умов для гармонійного співіснування людей та тварин в місті.

1.6. Порушення вимог цих Правил тягне за собою відповідальність згідно з вимогами чинного законодавства.

1.7. Ці Правила підлягають перегляду у випадку прийняття інших нормативно-правових актів у цій сфері у порядку, встановленому чинним законодавством.

2. ВИЗНАЧЕННЯ ТЕРМІНІВ

У цих Правилах терміни вживаються у такому значенні:

гуманне ставлення до тварин - дії, що відповідають вимогам захисту тварин від жорстокого поводження і передбачають доброзичливе ставлення до тварин, сприяння їх благу, покращення якості їх життя тощо;

домашні тварини - собаки, коти та інші тварини, що протягом тривалого історичного періоду традиційно утримуються і розводяться людиною, а також тварини видів чи порід, штучно виведених людиною для задоволення естетичних потреб і потреб у спілкуванні, що, як правило, не мають життєздатних диких популяцій, які складаються з особин з аналогічними морфологічними ознаками, та існують тривалий час у їх природному ареалі;

безпритульні тварини - домашні тварини, що залишилися без догляду людини або утворили напіввільні угруповання, здатні розмножуватися поза контролем людини;

власник тварини - юридична або фізична особа, яка здійснює догляд за твариною, що належить їй на праві власності або на інших підставах, що не суперечать законодавству України і несе відповідальність за стан тварини та її дії згідно з чинним законодавством;

відчуження тварини - передача права власності на тварину юридичним чи фізичним особам за процедурами та у спосіб, що не заборонені чинним законодавством;

поводир незрячого (тварина супроводу) - собака, яка використовується для полегшення пересування в умовах міста інвалідів I або II групи, позбавлених зору, або залишковий зір яких не дає можливості самостійно орієнтуватися в просторі, та які мають обмежені фізичні можливості і потребують допомоги спеціально підготовленої собаки для пересування і спілкування. При цьому тварина повинна пройти підготовку у спеціалізованих закладах з підготовки собак-поводирів та реабілітації інвалідів, по закінченні яких тварина разом з комплектом необхідного спорядження та підтверджуючим документом установленого зразка (що має назву "Собака-поводир сліпого"), передається особі, яка позбавлена зору;

реєстрація (обов'язкова реєстрація) – внесення до Системи реєстру домашніх тварин даних про ідентифіковану тварину, її власника та їх верифікація;

реєстраційний номер – це індивідуальний номер, що присвоюється тварині під час реєстрації в Системі реєстру домащніх тварин;

онлайн реєстрація – внесення до Системи реєстру домашніх тварин даних про ідентифіковану тварину, її власника в режимі «онлайн» та їх верифікація;

верифікація – комплекс процедур перевірки точності і достовірності вказаної власником тварини інформації (даних);

система реєстру домашніх тварин – автоматизована система збору, накопичення, обробки та зберігання даних (далі - Система РДТ);

ідентифікація тварин – процес ототожнення тварини шляхом присвоєння їй ідентифікаційного номера з використанням візуальних, електронних та змішаних засобів (біркування, чіпування, таврування);

ідентифікаційний номер – індивідуальний номер, що присвоюється тварині;

місце або зона для вигулу тварин - територія, на якій власник має право вільного вигулу тварини за умов дотримання вимог цих Правил;

майданчик для дресирування собак - це огороджена та обладнана відповідно до типового проекту територія, що призначена для дресирування собак;

екскременти - відходи життєдіяльності тварини;

потенційно небезпечні собаки - собаки, які згідно з Переліком порід собак визнані як потенційно небезпечні (за переліком, що додається), а також особини, які мають фенотипічні ознаки цих порід. Службові собаки та собаки бійцівських порід є джерелом підвищеної небезпеки;

собаки, що визнані небезпечними - собаки, які вже проявили неспровоковану агресію до людей і тварин, що підтверджено відповідним протоколом (актом), складеним з дотриманням вимог законодавства України;

спровокована агресія - агресивна поведінка тварини, викликана навмисними діями людини;

шкода, заподіяна третій особі внаслідок агресивної або непередбачуваної дії тварини - шкода, яка призвела до погіршення фізичного або психічного стану здоров'я людини, ушкодження майна, якщо має місце причинний зв'язок між дією цієї тварини та заподіяною шкодою;

адаптованість собаки в умовах міста - перевірка мінімально необхідного переліку навичок, виконання яких дозволяє визначити стан нервової системи собаки, його керованість, ступінь безпеки собаки по відношенню до її власника й оточення, а також наявність у самого власника навичок керування собакою - визначається шляхом тестування за програмою "Собака-компаньйон";

куточок живої природи - складова частина кабінету (відділу, лабораторії, класу) біології загальноосвітніх і позашкільних навчальних, наукових, санаторно-курортних і оздоровчих закладів, які створюються для проведення навчальних, практичних занять з метою здобуття поглиблених знань про живі організми, формування фактичних умінь та навичок, вивчення, спостереження та догляду за рослинами і тваринами, що мають відповідні дозволи санітарних, ветеринарних та інших служб;

притулки (міні-притулки) для тварин - спеціально обладнані приміщення (території), що належать юридичній або фізичній особі, призначені для утримання безпритульних тварин, у т. ч. виловлених, вилучених або конфіскованих, та які мають відповідні дозволи органу, уповноваженого на здійснення державного нагляду (контролю) за дотриманням санітарного законодавства та спеціалізованого комунального підприємства «Київська міська лікарня ветеринарної медицини»;

тимчасова ізоляція (карантинування) тварин - тимчасове перебування тварин у пунктах перетримки та притулках (міні-притулках) для утримання тварин до вирішення питань, пов'язаних з їх подальшим утриманням;

карантинний майданчик - спеціально обладнані приміщення або частини приміщень, призначені для тимчасового утримання домашніх тварин у разі їх вилову чи тимчасової ізоляції;

стерилізація - позбавлення тварини хірургічним або біологічним шляхом здатності до відтворення потомства (репродуктивної здатності);

жорстоке поводження з тваринами - знущання над тваринами, у тому

числі безпритульними, що спричинило мучення, завдало їм фізичного страждання, тілесні ушкодження, каліцтво або призвело до загибелі, нацьковування тварин одна на одну та на інших тварин, вчинене з хуліганських чи корисливих мотивів, залишення тварин напризволяще, у тому числі порушення правил утримання тварин;

опікун тварин – фізична особа або підприємство, установа, організація будь-якої форми власності, що опікується тваринами на волонтерських засадах;

опіка над твариною – догляд за опікуваною твариною для забезпечення її біологічних, видових та індивідуальних потреб, забезпечення заходів з профілактики захворювань тварини та спрямованих на недопущення її безконтрольного розмноження без зміни її ареалу перебування;

ветеринарний контроль – сукупність заходів, спрямованих на додержання фізичними та юридичними особами, які є власниками або опікунами тварин, ветеринарних норм та належного епізоотичного, санітарно-епідеміологічного стану місті Києві.

місце продажу тварини – місце, визначене для тимчасового утримання тварини під час продажу.

3. ЗАГАЛЬНІ УМОВИ УТРИМАННЯ ТА ПОВОДЖЕННЯ З ТВАРИНАМИ

3.1. Особам – власникам або опікунам тварин, дозволяється утримувати цих тварин:

- у квартирах, де проживає одна сім'я, за кількістю, обмеженою можливістю забезпечення їм умов утримання, відповідно до породних і індивідуальних особливостей із забезпечення комфортних для тварин умов та вимог цих Правил;
- у квартирах, де проживає кілька сімей, лише за письмовою згодою всіх повнолітніх мешканців квартири та при відсутності у сусідів медичних протипоказань;
- на території присадибної земельної ділянки тільки за умов наявності попереджувальної таблички про існування тварини, а також якщо огорожа цієї ділянки забезпечує ізоляцію тварини на цій території і попереджає можливість безконтрольного виходу тварини за її межі;
- на території та/або в приміщенні, що не належить власнику тварини на праві власності за умови письмової згоди власника території або приміщення;
- у куточках живої природи у встановленому порядку за погодженням з державними органами санітарно-епідеміологічної служби та ветеринарної медицини, при забезпеченні комфортних для тварин умов, включаючи укриття та зручну зону відпочинку, наявності вільного доступу до свіжої води і їжі у біологічно необхідній кількості та якості, забезпеченні достатнього простору, належних умов відповідно до видових та індивідуальних особливостей;
- на територіях об'єктів будівництва, кооперативних організацій, підприємств, установ, організацій за умов наявності обладнаних приміщень, надійної прив'язі тощо, які виключають можливість виходу собак за межі території та попереджувальної таблички про наявність тварини.

Власники собак, які проживають у багатоквартирних будинках, повинні забезпечувати дотримання тиші - попереджувати лай собак у період з 22 00 до

08 00.

3.2. Якщо відсутня можливість подальшого утримання тварини, її власник зобов'язаний передати тварину у власність іншій особі або здати в притулок (міні-притулок) для тварин.

3.3. При утриманні тварин їх власникам необхідно:

- запобігати прояву небезпечних дій з боку тварин, які утримуються, по відношенню до людей, інших тварин або майна;

- забезпечити дотримання санітарно-гігієнічних, ветеринарно санітарних норм та громадського порядку;

- упереджувати можливість безконтрольного виходу тварини поза межі місця її утримання;

- створити умови утримання тварин, які повинні відповідати їх біологічним, видовим та індивідуальним особливостям та задовольняти їх природним потребам у їжі, воді, сні, рухах, контактах з собі подібними, у природній активності та іншим потребам;

- обладнати місце утримання тварин таким чином, щоб забезпечити необхідний простір, температурно-вологісний режим з урахуванням природних потреб тварин певного виду, природне освітлення, вентиляцію та можливість контакту тварин з природним для них середовищем.

Особа, яка утримує тварину, зобов'язана забезпечити своєчасне надання їй ветеринарної допомоги. Власник домашньої тварини зобов'язаний попереджати можливість її захворювань способом періодичних оглядів і вакцинацій, та у разі захворювання зобов'язаний вчасно звернутися за ветеринарною допомогою.

У разі виникнення підозри на наявність у тварини захворювання, особа, яка її утримує, зобов’язана негайно ізолювати таку тварину і звернутися до ветеринарного лікаря. Тимчасова ізоляція тварин може проводитись у встановленому порядку, якщо тварина є небезпечною для оточуючих.

Ветеринарні процедури щодо тварин можуть здійснювати тільки особи, які мають відповідну фахову освіту.

Евтаназія домашніх тварин допускається тільки за висновками ветеринарних спеціалістів про: наявність порушень у поведінці тварини, які є незворотними і не підлягають корекції за допомогою фахівця; наявність у тварини невиліковного захворювання, що спричиняє її страждання або травми, не сумісні з життям - для припинення страждань тварини; в екстренних випадках для запобігання спричиненню шкоди життю, здоров'ю та майну громадян, в установлено порядку.

За висновками ветеринарних спеціалістів евтаназія допускається тільки за участю фахівця з ветеринарної медицини і винятково засобами, які гарантують швидку і безболісну смерть.

Якщо власником тварини є юридична особа, в обов'язковому порядку повинна бути визначена особа, яка безпосередньо несе відповідальність за тварину.

3.4. Власник потенційно небезпечної собаки також зобов'язаний:

- підтвердити її адаптованість в умовах міста шляхом тестування за програмою "Собака-компаньйон", організатором проведення якого є комунальне підприємство «Київська міська лікарня ветеринарної медицини» згідно з правилами та в порядку, визначеному цим рішенням;

- пройти процедуру обов'язкового страхування відповідальності власників собак за шкоду, яка може бути заподіяна третім особам, згідно з вимогами чинного законодавства.

3.5. Власник собаки, що визнана небезпечною, зобов'язаний:

- протягом 7-ми робочих днів поставити собаку на особистий облік та пройти процедуру реєстрації тварини в Системі РДТ, що здійснює комунальне підприємство "Київська міська лікарня ветеринарної медицини";

- у встановлений термін підтвердити її адаптованість в умовах міста шляхом тестування за програмою "Собака-компаньйон";

- пройти процедуру обов'язкового страхування відповідальності власників собак за шкоду, яка може бути заподіяна третім особам, згідно з вимогами чинного законодавства.

3.6. Якщо потенційно небезпечна або визнана небезпечною собака не здатна пройти тестування за програмою "Собака-компаньйон" її власник повинен передати таку тварину в притулок. Кількість можливих спроб проходження тестування для кожної собаки визначається складом комісії з тестування на чолі з кінологом комунального підприємства «Київська міська лікарня ветеринарної медицини». Інтервал між спробами встановлює комісіяз тестування. Моніторинг за проходженням собаками, що визнані потенційно небезпечними, тестування за програмою «Собака-компаньон» з отриманням сертифікатів установленого зразка, покладається на комунальне підприємство «Київська міська лікарня ветеринарної медицини».

3.7. Особи, що займаються дресируванням тварин, повинні мати відповідну кінологічну освіту та свідоцтво про присвоєння кваліфікації кінолога.

3.8. При дресируванні або використанні собаки забороняється:

- нацьковувати одну тварину на іншу та навчати собак для боїв;

- перевищувати фізіологічне навантаження;

- примушувати тварин до дії або використовувати засоби, що травмують їх, застосовувати жорстокі методи впливу на тварину.

3.9 При використанні собаки для охорони території необхідно упереджувати можливість безконтрольного виходу тварини за межі цієї території та обов’язково повинні бути встановлені попереджувальні надписи про небезпеку.

3.10. Власники тварин повинні регулювати приплід власних тварин. З метою регулювання чисельності тварин, які не мають племінної цінності, проводити стерилізацію як гуманний метод до зменшення поголів'я тварин.

3.11. При проведенні масових видовищних, зоотехнічних, спортивних та інших заходів на території міста Києва за участю тварин, є обов’язковим отримання організаторами відповідного заходу дозволу органу, уповноваженого на здійснення державного нагляду (контролю) за дотриманням санітарного законодавства та забезпечення організаторами присутності представника комунального підприємства "Київська міська лікарня ветеринарної медицини». Проведення таких заходів без присутності представника комунального підприємства "Київська міська лікарня ветеринарної медицини» та без отримання дозволу спеціалізованого підприємства забороняється.

3.12. Власникам тварин забороняється:

- утримувати собак та котів (тварин) без реєстрації;
- вигулювати собак без індивідуального номерного знаку (жетону);
- купати тварин на території міських пляжів та у фонтанах.
- жорстоко поводитись з тваринами або знущатися, наносити побої, знищувати їх;
- проводити собачі бої, а також селекціонувати, навчати та використовувати собак для боїв;
- розводити та використовувати собак та котів для отримання з них м'яса і шкурок;
- навчати собак атакувати людину в життєво важливі органи;
- використовувати тварин для зайняття жебрацтвом;
- розводити собак, що не мають племінної цінності;
- утримувати собак на прив'язі менше двох метрів;
- піддавати евтаназії тварин з порушенням вимог законодавства.
- утримання тварин з порушенням зоотехнічних, зоогігієнічних та ветеринарно-санітарних норм;
- займатися розведенням тварин з уродженими вадами, генетично та фізіологічно несумісних, з виявленими генетичними змінами, що спричиняють їх страждання, з перевищенням фізіологічного навантаження, при неможливості подальшого утримання і влаштування потомства, не маючих племінної цінності;
- залишати тварин без догляду або в безпорадному стані, залишати тварин без води, відповідного харчування, можливості рухатись, без захисту від холоду і сонця;
- викидати трупи тварини, влаштовувати самовільні поховання у невстановленому для цієї цілі місці.

Особам, що утримують домашніх тварин, забороняється:
- використовувати для їх утримання місця загального користування (коридори, приміщення підвального типу, сходи, горища тощо).
- отруювати тварин будь-якими засобами;
- проводити пропаганду жорстокого поводження з тваринами, закликати до жорстокого поводження з ними, закликати до проведення масового умертвіння безпритульних тварин;
- використовувати у розважальних або комерційних цілях матеріали, які демонструють жорстоке поводження з тваринами.

4. РЕЄСТРАЦІЯ ТВАРИН

4.1. Система РДТ – автоматизована система, призначена для збирання, реєстрації, накопичення, зберігання, адаптування, зміни, поновлення, використання, поширення, знеособлення і знищення визначених цим Порядком даних про тварин та їх власників.

Реєстрація домашніх тварин проводиться з метою:
- єдиного обліку цих тварин у місті, у т. ч. для організації пошуку загублених тварин та повернення їх власникам;
- контролю за чисельністю безпритульних тварин;
- здійснення контролю за дотриманням ветеринарно-санітарних вимог;
- забезпечення епізоотичного благополуччя;

- вирішення проблемних питань і конфліктних ситуації, пов'язаних з утриманням домашніх тварин в м. Києві.

4.2. Реєстрація проводиться одноразово і вважається дійсною протягом усього життя тварини, крім випадків втрати або пошкодження жетону.

4.3. Обов'язкову реєстрацію тварин здійснює комунальне підприємство "Київська міська лікарня ветеринарної медицини" як спеціалізований уповноважений орган. Обов'язкову реєстрацію тварин в Системі РДТ можуть здійснювати ветеринарні клініки інших форм власності на підставі укладених з комунальним підприємством "Київська міська лікарня ветеринарної медицини" договорів.

Ветеринарне обслуговування незареєстрованої тварини не допускається крім випадків, які потребують невідкладної екстреної ветеринарної допомоги, за умови наступної реєстрації такої тварини.

4.4. Обов'язковій реєстрації підлягають собаки та коти, що належать на правах власності або інших підставах фізичним або юридичним особам і перебувають на території м. Києва.

Власник тварини повинен зареєструвати її протягом 30 діб з моменту її відчуження іншою особою.

Особи, які проживають (зареєстровані) поза межами м. Києва, але перебувають на території м. Києва з твариною більше 30 діб, повинні зареєструвати тварину у встановленому порядку.

4.5. У випадках втрати номерного індивідуального знаку тварини, зміни її власника або місця його проживання (реєстрації) обов'язково проводиться перереєстрація тварини.

Тварини, власники яких не здійснили перереєстрацію, вважаються зареєстрованими не належним чином та можуть підлягати вилученню в установленому законом порядку.

В окремих випадках реєстрація або перереєстрація тварин може проводитись безпосередньо за місцем проживання (реєстрації) власника згідно з діючими тарифами.

4.6. Сплата за реєстрацію тварини проводиться безпосередньо під час проведення реєстрації відповідно до встановлених тарифів, шляхом перерахування грошових коштів на розрахунковий рахунок Комунального підприємства «Київська міська лікарня ветеринарної медицини».

Безкоштовна реєстрація здійснюється щодо тварин, які отримані їх власниками з притулків (міні - притулків) для тварин та зареєстрованих опікунів.

4.7. Для проведення реєстрації власник тварини повинен обов'язково мати при собі паспорт, ідентифікаційний код, відповідний документ, що підтверджує наявність у нього пільг, ветеринарний паспорт на тварину та інші документи, що підтверджують проведення протиепізоотичних заходів (щеплень), походження, ідентифікації реєстрованої тварини.

Для проведення реєстрації собаки, порода якої віднесена до переліку порід, що визнані потенційно небезпечними, його власник обов'язково надає сертифікат від нарколога за ф. 140/о, та сертифікат психіатра за ф. 122-2/о.

Присутність реєстрованої тварини при проведенні реєстрації є обов'язковою.

4.8. Процедура реєстрації передбачає заповнення відповідної форми з

відомостями щодо власника тварини (П.І.Б., дата народження, серія та номер паспорту, ідентифікаційний код, адреса, електронна адреса, телефон, згода на обробку персональних даних), виду тварини, породи, клички, дати народження або відчуження, серія, номер та ким виданий ветеринарний паспорт, проведення протиепізоотичних заходів (щеплень), та інше із подальшим внесенням цієї інформації до Система РДТ. Обробка персональних даних та доступ до них здійснюється в установленому порялк відповідно до чинного законодавства України.

4.8.1. Процедура онлайн реєстрації передбачає заповнення відповідної форми в Системі РДТ щодо власника тварини (П. І. Б., дата народження, серія та номер паспорту, ідентифікаційний код, адреса, електронна адреса, телефон), виду тварини, породи, клички, дати народження або відчуження, серія, номер та ким виданий ветеринарний паспорт, проведення протиепізоотичних заходів (щеплень) та інше.

4.9. Власник зареєстрованої тварини повинен у 15-денний строк з'явитись до комунального підприємства «Київська міська лікарня ветеринарної медицини» для верифікації інформаціії та отримання реєстраційного посвідчення і індивідуального номерного занку (жетону) на тварину, друкованого видання «Правила утримання домашніх тварин в м.Києві», а також для ознайомлення власника тварини з ветеринарно-санітарними вимогами щодо її утримання. Факт ознайомлення з документами підтверджується підписом власника тварини.

Дані, внесені власником тварин, які не веріфіковані у встановлений термін, не вважаються реєстрацією тварини.

4.10. Юридичні або фізичні особи, крім визначених пільгових категорій, які утримують собак, обов'язково сплачують за утримання собак відповідно до встановлених Київською міською державною адміністрацією тарифів.

Плата за утримання собак з фізичних осіб нараховується Комунальним концерном «Центр комунального сервісу», у т. ч. ЖБК, ОСББ тощо, на території обслуговування яких проживає власник собаки: квартиронаймачам, власникам квартир та приватних малоповерхових та середньоповерхових будинків.

Отримані кошти використовуються згідно з розподілом, що затверджується розпорядженням Київської міської державної адміністрації.

Плата за утримання собак від юридичних осіб нараховується на підставі укладених з Комунальним підприємством «Київська міська лікарня ветеринарної медицини» договорів, і спрямовується на виконання заходів Київської міської програми контролю за утриманням домашніх тварин.

5. ЗНАХОДЖЕННЯ ТВАРИН ПОЗА МЕЖАМИ ЇХ ПОСТІЙНОГО УТРИМАННЯ

5.1. Власники тварини та/або відповідальні особи за дорученням власника тварини (супроводжувальні особи) мають право знаходитись з твариною поза межами її постійного утримання (супроводжувати її).

5.2. Забороняється супроводжувати тварину особам у стані алкогольного або наркотичного сп'яніння, а також особам молодше 16 років без супроводу батьків або осіб, які їх замінюють.

5.3. Особа, яка супроводжує тварину, зобов'язана забезпечити безпеку:

- супроводжуваної тварини;

- оточуючих людей і тварин, а також майна від заподіяння шкоди супроводжуваною твариною;

- дорожнього руху при проходженні з твариною біля транспортних шляхів і при їх переході шляхом безпосереднього контролю за її поведінкою (тримати тварину на повідку).

5.4. Забороняється супроводження та утримання потенційно небезпечних собак та собак, які визнані небезпечними, особами, яким не виповнилося 16 років.

Дозволяється супровід інших тварин особами, яким виповнилося 14 років.

5.5. Дозволяється виводити собак за межі квартири, території подвір'я, організацій, підприємств тощо лише на повідку з прикріпленим до нашийника особистим номерним знаком, а потенційно небезпечних собак та собак, що визнані небезпечними, обов'язково на короткому повідку (не більше 1,2 м) і в наморднику.

5.6. Особа, яка супроводжує собаку чи кота, також зобов'язана:

- здійснювати вигул собак без повідка лише в місцях та зонах для вигулу тварин, які позначені відповідними знаками або надписами;

- прибирати екскременти за своїми тваринами (ця вимога не поширюється на власників собак-поводирів);

- навчати собак за визнаними навчальними програмами на майданчиках для дресирування.

Власникам собак, яких визнано небезпечними, або тих що не пройшли тестування за програмою «Собака - компаньон» заборонено вигулювати цих собак без повідка та намордника, в тому числі на території місць або зон для вигулу тварин.

5.7. Не дозволяється приводити тварин (крім собак-поводирів) у приміщення магазинів і кафе (крім спеціалізованих магазинів для тварин), об'єктів громадського харчування, установ охорони здоров'я, освіти та культури, на територію дитячих та спортивних майданчиків, крім спеціально відведних для вигулу тварин місць, в т. ч. вигульних майданчиків.

5.8. Забороняється залишати тварин безпритульними. Безпритульні тварини підлягають вилову із подальшим утриманням у притулку безпритульних тварин. Пошук загублених тварин здійснює комунальне підприємство "Київська міська лікарня ветеринарної медицини" за умови їх попередньої реєстрації.

6. ПРОФІЛАКТИЧНІ ТА ПРОТИЕПІЗООТИЧНІ ЗАХОДИ

6.1. Собаки незалежно від породи та коти, що мають вільний вихід за межі приміщення, починаючи з 3-місячного віку повинні щорічно в обов'язковому порядку бути щеплені проти сказу у закладах ветеринарної медицини або лікарів ветеринарної медицини, діяльність яких відповідно ліцензована, із обов’язковим подальшим занесенням цієї інформації до Системи РДТ.

6.2. Всі власники тварин зобов'язані на вимогу посадових осіб закладів ветеринарної медицини надавати тварин для огляду, діагностичних

досліджень, профілактичних щеплень та обробок.

6.3. У випадку укусу або травмування твариною людини, власник або постраждала особа повинні негайно інформувати державні заклади охорони здоров'я і ветеринарної медицини. В особливих випадках доставити тварину для огляду і карантування у ветеринарний заклад протягом 10 днів.

6.4. Про кожний випадок укусу домашніх собак та котів дикими тваринами, безпритульними собаками або котами, а також при підозрі захворювання тварин на сказ власник повинен негайно повідомляти установу державної ветеринарної медицини та ізолювати таких тварин.

6.5. Спеціалізовані заклади надають притулок для тимчасової ізоляції собак та котів у випадку, якщо на це є відповідне рішення органів санітарно-епідеміологічної служби чи закладу державної ветеринарної медицини, а також надають притулок для ізоляції собак, що завдали тілесних ушкоджень людині або іншій тварині.

7. ТРАНСПОРТУВАННЯ ТВАРИН

7.1. Транспортування тварин у наземному громадському транспорті дозволяється:

- при відсутності знаку заборони при вході;
- на задній площадці транспортного засобу;
- при наявності у тварини реєстраційного посвідчення і індивідуального номерного занку (жетону);
- для собак середніх та крупних порід на короткому повідку і у намордникy, для собак дрібних порід та котів у спеціальних контейнерах, що забезпечують надійну ізоляцію тварини, а також безпечні для її здоров'я;
- за умов дотримання громадського порядку та чистоти в місцях загального користування і гарантії безпеки іншим особам чи тваринам.

7.2. Під час транспортування тварини особа, яка її супроводжує, повинна упереджувати порушення санітарно-гігієнічних умов.

Під час транспортування тварини особа, яка її супроводжує, несе відповідальність за її життя та здоров'я.

7.3. Транспортування та сплата за перевезення тварин здійснюється у відповідності з правилами транспортної організації, що здійснює перевезення.

8. УМОВИ УГОД, ПРЕДМЕТОМ ЯКИХ Є ТВАРИНИ

8.1. Право власності або інші речові права особи на тварин охороняються чинним законодавством. Підстави та способи набуття права власності або інших речових прав на тварину регулюється цивільним законодавством. Право власності на тварину вважається набутим правомірно, якщо інше прямо не випливає із закону або незаконність такого набуття не встановлена судом.

Право власності та інше речове право на тварину у разі жорстокого поводження з нею може бути припинено за рішенням суду шляхом її оплатного вилучення або конфіскації.

Право власності на тварину підтверджується наявним на тварині індивідуальним номерним знаком (жетоном) з відповідною реєстрацією в Системі РДТ.

Ветеринарний паспорт не є підтвердженням права власності.

Відмова власника тварини від права власності на неї не звільняє його від прав та обов'язків по утриманню та відповідальності за цю тварину до передачі її іншій особі.

8.2. Дозволяється відчуження тварин особами, які досягли 18 років, або особами, яки досягли 16 років, за письмовою згодою батьків цієї особи або осіб, що їх замінюють.

8.3. Дозволяється відчуження собак віком не менше 2-х місяців, котів - 3-х місяців.

8.4. Відчуження тварин у якості подарунків дозволяється лише за попереднім погодженням з майбутнім власником цієї тварини.

Передачу тварин як призів заборонено.

8.5. Відчужувач повинен надати набувачу достовірну інформацію про походження, стан здоров'я та проведення профілактичних заходів, а також особливості умов утримання відчужуваної тварини.

8.6. Відомості про відчуження собаки, що визнана небезпечною, із зазначенням П.І.Б., адреси, телефону нового власника та інших відомостей, повинні надаватися її попереднім власником до спеціалізованого комунального підприємства «Київська міська лікарня ветеринарної медицини» у 30-денний термін.

8.7. Продаж тварин повинен здійснюватися у місцях, що відповідають ветеринарно-санітарним вимогам.

8.8. Дозволяється продаж собак та котів:

- на території власника тварини;
- у розплідниках племінних тварин, які зареєстровані належним чином;
- у притулках (міні-притулках);
- під час проведення спеціалізованих заходів (виставки, аукціони тощо);
- на торгових місцях у спеціалізованих закладах торгівлі, які обладнані відповідним чином.

В інших місцях, не призначених для цього, продаж тварин заборонено.

У місцях продажу тварин повинні бути створені умови (фізіологічні та зоопсихологічні), що відповідають виду тварини, її віку; підтримуватися необхідні параметри мікроклімату приміщення: температура повітря, режим вологості та вентиляція; оздоблювальні матеріали повинні легко піддаватись дезінфекції; повинно забезпечуватись регулярне прибирання та дезінфекція.

Тварини в місцях продажу повинні утримуватися у вольєрах, клітках, інших пристосованих до видових потреб породи тварини місцях, норми площі яких не можуть бути менші, ніж мінімальні норми, встановлені законодавством (для диких тварин та аналогічним їм домашніх – Додатком до Порядку утримання та розведення диких тварин, які перебувають у стані неволі або в напіввільних умовах).

Місця для продажу тварин повинні бути обладнані таким чином, щоб тварину було видно, але при цьому до неї не було фізичного доступу третіх осіб.

Забороняється продаж тварин без відповідних ветеринарних документів встановленого зразка.

Під час продажу тварини проведення її ідентифікації та реєстрації є обов’язковим. З цією метою є обов’язковим присутність представників

спеціалізованого комунального підприємства «Київська міська лікарня ветеринарної медицини» в місцях продажу тварин з доступом до Інтернет ресурсу та Системи РДТ для здійснення контролю за дотриманням вимог цих Правил під час здійснення купівлі-продажу та реєстрації тварин.

У разі виявлення продавцем, покупцем або третьою особою у місцях продажу тварин з ознаками хвороби, що внесена до переліку, затвердженого Департаментом фітосанітарної та ветеринарної служби України і підлягає повідомленню, інформація про це надається до Департаменту.

Продаж тварин, які захворіли на хворобу, що підлягає повідомленню, або щодо яких є підозра про захворювання на таку хворобу, забороняється.

У разі виявлення порушення цих Правил особа, яка виявила порушення, повинна викликати представників правоохоронних органів для складання протоколу.

9. ВИЛОВ БЕЗПРИТУЛЬНИХ ТВАРИН

9.1. Собаки, незалежно від породи, належності та призначення, у тому числі й ті, що мають нашийники з індивідуальними номерними знаками (жетонами) і намордники, але знаходяться без власника на вулицях, площах, ринках, у скверах, садах, на бульварах, пляжах, у громадському транспорті, дворах та інших громадських місцях, вважаються безпритульними і підлягають вилову.

9.2. Вилов безпритульних тварин проводиться спеціалізованим комунальним підприємством «Київська міська лікарня ветеринарної медицини».

9.3. Вилов безпритульних домашніх тварин окремими не уповноваженими громадянами та організаціями забороняється, окрім випадків, коли ці тварини є небезпечними для оточуючих та проявляють агресивність, створюючи загрозу безпеці людей.

9.4. Вилов собак, котів та інших тварин за можливістю проводиться при відсутності сторонніх осіб.

9.5. При вилові безпритульних домашніх тварин категорично забороняється:

- привласнювати собі відловлювальних тварин;
- продавати і передавати їх приватним особам або іншим організаціям;
- забирати тварин з квартир і з територій приватної власності без відповідного рішення суду;
- знімати домашніх тварин з прив'язі, якщо вони знаходяться на прив'язі менш ніж 3 години;
- використовувати приманки та інші засоби вилову, які можуть спричинити шкоду здоров'ю безпритульним домашнім тваринам.

9.6. Вилов безпритульних тварин Комунальним підприємством «Київська міська лікарня ветеринарної медицини» здійснюється відповідно до заявок юридичних та фізичних осіб, на території яких перебувають такі тварини, або зареєстрованих опікунів безпритульних тварин.

9.7. У випадку документально підтвердженої шкоди (покусу), заподіяної третій особі внаслідок агресивної або непередбаченої дії тварини, вилов тварин може здійснюватись за зверненнями юридичних та фізичних осіб.

9.8. Планування вилову безпритульних тварин на стерилізацію проводиться порайонно за принципом спіральних ліній, при можливості разом з опікунами.

9.9. Вилову на стерилізацію мають підлягати усі безпритульні собаки.

9.10. Після вилову безпритульних тварин, щодо яких є підстави вважати їх загубленими (наявність ознак порідної цінності, доглянутий вигляд, наявність чипу тощо), і вжиття заходів з пошуку власника в разі, якщо протягом 14-ти денного строку власник такої тварини не встановлений, вона підлягає стерилізації та може бути залишена в притулку, передана новим власникам або повернена на місце попереднього перебування під опіку.

9.11. Не підлягають вилову тварини, які раніше були стерилізовані, візуально ідентифіковані й повернені на місце вилову під відповідальність опікуна, окрім випадків агресивної поведінки таких тварин, каліцтва та тілесних ушкоджень, що потребують ветеринарної допомоги, або у разі наявності скарг громадян.

9.12. Проведення процедури вилову безпритульних тварин, а також їх повернення на місце вилову відбувається у присутності зареєстрованих опікунів цих безпритульних тварин (за наявності таких опікунів).

9.13. Усі виловлені тварини в обов'язковому порядку підлягають перевірці на ідентифікацію, а у разі її відсутності - реєстрації та ідентифікації.

9.14. Спеціалізоване підприємство – комунальне підприємство «Київська місьа лікарня ветеринарної медицини» проводить реєстрацію безпритульних тварин в системі реєстрації та ідентифікації із зазначенням дати вилову тварини, її фото, виду, статі, породи, кольору, ваги та приблизного віку, візуальної характеристики стану здоров'я тварини, місця вилову, особливих відміток тварини (каліцтва, особливостей), а також інших відомості, які є необхідність зафіксувати.

9.15. При наявності у виловлених тварин індивідуального номерного знаку (жетону) або іншого ідентифікатора, необхідно зафіксувати реєстраційні відомості, нанесені на них, та повідомити про виловлену тварину суб'єкту реєстрації для внесення інформації до системи реєстрації та ідентифікації тварин м. Києва.

9.16. Забороняється допускати до вилову тварин осіб, що притягалися до кримінальної та/або адміністративної відповідальності за порушення Закону України «Про захист тварин від жорстокого поводження», Правил утримання та поводження з тваринами у місті Києві або перебувають на обліку в наркологічному чи психіатричному закладі.

9.17. Вилов тварин здійснюється будь-якими незабороненими способами (засобами, обладнанням) і методами з додержанням принципів моралі і виключаючи жорстоке поводження з тваринами, а саме:

9.18.1. Медикаментозним - введення в організм тварини спеціальних лікарських засобів (снодійні, транквілізатори), що забезпечують знерухомлення тварини. Для цієї мети використовують приманки, шприци спеціальної конструкції, духові трубки або рушниці;

9.18.2. Механічним - вилов тварин за допомогою спеціальних механічних пристосувань (петлі, сачки, сітки, жорсткі нашийники) або руками (тільки тварин, які визнані потенційно безпечними);

9.18.3. Комбінованим - із застосуванням медикаментозного та

механічного способів вилову.

9.19. Виловлені тварини транспортуються до місць утримання спеціально обладнаними автомобілями або залученим спеціалізованим автотранспортом, групою або індивідуально, в клітках.

9.20. Спецавтомобіль для транспортування безпритульних тварин повинен бути:

- технічно справний;
- укомплектований набором переносних кліток для тварин;
- підлога автомобіля має бути обладнана таким чином, аби на ній могли вільно переміщуватися для завантаження та розвантаження мобільні міцні пронумеровані клітки;
- клітки мають бути добре закріплені, аби вони не могли хитатися під час руху автомобіля, та відповідати вимогам стандартів і технічної документації;
- обладнаний проточною вентиляцією, забезпечувати захист тварин від погодних умов;
- оснащений чітко та зрозуміло написаною назвою і телефонним номером профільного підприємства;
- мати набір ветеринарних засобів для надання екстреної ветеринарної допомоги;
- укомплектований набором відповідного спецобладнання. При необхідності тварини повинні бути забезпечені питною водою.

9.21. Щодня після кожного вилову і транспортування безпритульних тварин кузов спецавтомобіля, а також устаткування і переносні клітки миються та дезінфікуються.

9.22. Відловлені безпритульні тварини, які не мають ознак порідної цінності, утримуються щонайменше протягом 5-ти днів у карантині, після чого в обов'язковому порядку проходять стерилізацію, вакцинацію проти сказу, кліпсуються вушною номерною кліпсою, чіпуються внутрішнім електронним транспондером та вносяться в Систему РДТ.

9.23. Відловлені тварини повертаються власникам за умови пред'явлення індивідуального номерного знаку (жетону), ветеринарного паспорта, будь-якого посвідчення особи, оплати на рахунок Комунального підприємства «Київська міська лікарня ветеринарної медицини» вартості витрат за відлов, утримання, стерилізацію, вакцинацію, чіпування, лікування (у разі проведення) та інші процедури, якщо такі проводилися.

9.24. Після завершення 14-ти денного строку, незатребувані тварини можуть безкоштовно передаватися у притулки, у власність іншим громадянам або повертатися на пропередне місце перебування під опіку.

9.25. Повернення тварин можливе після завершення всіх процедур, передбачених цими Правилами. Комунальне підприємство «Київська міська лікарня ветеринарної медицини» має право перевірити умови утримання переданих у власність тварин та, у разі неналежного їх утримання, здійснити передбачені законом заходи з вилучення тварини.

9.26. Забороняється піддавати евтаназії незатребуваних тварин, окрім наявності показань до евтаназії.

9.27. Повернення безпритульних тварин до ареалу їх перебування здійснюється за умови проведення ідентифікації тварини, щеплення, проведення профілактичних обробок від інфекційних та інвазійних

захворювань, що засвідчується відповідними ветеринарними документами.

10. ОПІКУНИ БЕЗПРИТУЛЬНИХ ТВАРИН

10.1. Задля ефективного вирішення питання регулювання чисельності безпритульних тварин та гармонійного співіснування людей та тварин на території м. Києва здійснюють діяльність опікуни безпритульних тварин.

10.2. Опікуном тварини може бути юридична або повнолітня фізична особа, належним чином зареєстрована як опікун, що отримала посвідчення опікуна та внесена до реєстру опікунів безпритульних тварин.

10.3. Опікуном не може бути особа, яка притягалася до адміністративної чи кримінальної відповідальності за порушення вимог Закоун України «Про захист тварин від жорстокого поводження».

10.4. Опікуни опікуються безпритульною твариною (тваринами): котами, собаками на певній території.

10.5. Опікуном може бути особа, яка зареєстрована у базі даних опікунів комунального підприємства «Київська міська лікарня ветеринарної медицини» та уклала з комунальним підприємством «Київська міська лікарня ветеринарної медицини» відповідний договір з визначенням прав та обов'язків сторін.

10.4 Опікун зобов'язаний дотримуватись пунктів договору, укладеного з комунальним підприємством «Київська міська лікарня ветеринарної медицини» та вимог цих Правил.

11. ПОХОВАННЯ АБО УТИЛІЗАЦІЯ ТРУПІВ СОБАК ТА КОТІВ

11.1. У випадку смерті або загибелі тварини її власник зобов'язаний негайно повідомити заклад ветеринарної медицини з метою отримання довідки та/або свідоцтва про смерть тварини.

11.2. Спеціалізованим комунальним підприємством, уповноваженим видавати свідоцтво про смерть тварини установленого зразка є комунальне підриємство «Київська міська лікарня ветеринарної медицини».

11.3. Підставою для отримання свідоцтва про смерть тварини установленого зразка є довідка про смерть тварини, видана ветеринарним закладом або пред'явлений труп померлої тварини.

Забороняється кремація трупів тварин без свідоцтва про смерть тварини.

11.4. На підставі свідоцтва про смерть тварини власник тварини повинен у 10-денний термін письмово проінформувати спеціалізоване комунальне підприємство "Київська міська лікарня ветеринарної медицини" про факт та причину смерті тварини для внесення запису до Системи РДТ. Зняття тварини з реєстрації в системі РДТ відбувається на підставі свідоцтва про смерть тварини.

11.5. Забороняється викидати трупи собак та котів в контейнери для збору сміття чи захоронювати їх у не відведених для цього місцях.

11.6. Утилізація тварин допускається тількі у відведеному для цього місці на підставі укладеного договору зі спеціалізованим комунальним підприємством «Київська міська лікарня ветеринарної медицини» про надання послуг з утилізації.

11.7. Відшкодування витрат, пов'язаних з транспортуванням трупів тварин, їх похованням або утилізацією проводиться власниками тварин відповідно до встановлених тарифів.

12. КОНТРОЛЬ ТА ПОВНОВАЖЕННЯ ОРГАНІВ, ПІДПРИЄМСТВ ТА ОРГАНІЗАЦІЙ У СФЕРІ УТРИМАННЯ ДОМАШНІХ ТВАРИН

12.1. Структурні підрозділи ГУ Національної поліції в м. Києві:

12.1.1. Здійснюють контроль за дотриманням вимог цих Правил та інших нормативно-правових актів у цій сфері.

12.1.2. Уповноважені на документування правопорушень у сфері жорстокого поводження з тваринами та порушення правил тримання собак і котів передають адміністративні матеріали до відповідних органів згідно з чинним законодавством для притягнення винних осіб до адміністративної відповідальності.

12.1.3. Здійснюють охорону громадського порядку під час вилучення тварини за умов наявності рішення суду або на інших законних підставах.

12.2. Головне управління ветеринарної медицини в м. Києві:

12.2.1. Здійснює контроль за додержанням юридичними та фізичними особами ветеринарно-санітарних вимог.

12.2.2. Забезпечує організацію проведення протиепізоотичних заходів.

12.3. Районні в місті Києві державні адміністрації:

12.3.1. Координують діяльність підпорядкованих підприємств, установ, організацій щодо дотримання вимог цих Правил та інших нормативно-правових актів у цій сфері.

10.3.2. Створюють та координують роботу районних комісій по контролю за дотриманням вимог цих Правил та інших нормативно-правових актів у цій сфері.

12.3.3. Визначають територію та забезпечують обладнання майданчиків для дресирування собак відповідно до розроблених проектних пропозицій.

12.3.4. Визначають територію та забезпечують облаштування належним чином місць та зон для вигулу собак.

12.4. Департамент міського благоустрою виконавчого органу Київської міської ради (Київської міської державної адмінітсрації):

12.4.1. Здійснює контроль за додержанням встановленого чинними нормативними актами порядку експлуатації та утримання місць та зон для вигулу, майданчиків для дресирування собак, а також їх нормативного, санітарного та технічного стану.

12.5. Структурні підрозділи районних в місті Києві державних адміністрацій з контролю за благоустроєм:

12.5.1. здійснюють контроль у межах наданих повноважень, за дотриманням встановленого нормативного порядку санітарно-технічного стану території;

12.5.2. здійснюють контроль за своєчасним прибиранням та вивезенням сміття балансоутримувачами;

12.5.3. здійснюють контроль за дотриманням власниками та балансоутримувачами санітарного стану територій.

12.6. Керуючі компанії по обслуговуванню житлового фонду, житлово-

експлуатаційні організації (контори) іншої форми власності, у т. ч. ЖБК, ОСББ тощо:

12.6.1. Утримують у належній чистоті території дворів і прибудинкових територій.

12.6.2. Забезпечують у межах своїх повноважень контроль за дотриманнями власниками тварин цих правил та уповноважені на документування правопорушень у цій сфері з подальшою передачею адміністративних матеріалів до відповідних органів.

12.6.3. Забезпечують інформування мешканців будинків, що знаходяться на їх утриманні, про вимоги цих Правил, а також забезпечують проведення протиепізоотичних заходів. Забезпечують інформування населення про необхідність обов'язкової реєстрації (перереєстрації) тварин. Надають службові приміщення для проведення профілактичних щеплень проти сказу, реєстрації (перереєстрації) тварин фахівцям ветеринарної медицини та працівникам комунального підприємства "Київська міська лікарня ветеринарної медицини" в установленому порядку.

12.6.4. Сприяють посадовим особам у виконанні своїх посадових (службових) обов'язків щодо дотримання вимог цих Правил.

12.7. Головне управління Держпродспоживслужби в м. Києві.

12.7.1. Проводить нагляд та прогноз епідемічної ситуації із зооантропонозів на території міста та надає пропозиції щодо її поліпшення.

12.7.2. Забезпечує дотримання єдиних вимог щодо здійснення санітарно-епідеміологічного нагляду.

12.7.3. Проводить поточний та ретроспективний аналіз показників звернень населення за медичною допомогою з приводу укусів людей собаками і котами в м. Києві та надає інформацію за запитом відповідних органів, підприємств, організацій.

12.7.4. Складає в межах своїх повноважень протоколи (акти) про порушення вимог санітарно-епідеміологічного стану приміщень відповідно до чинного законодавства.

12.8. Комунальне підприємство «Київська міська лікарня ветеринарної медицини»:

12.8.1. здійснює контроль за утриманням та поводженням з домашніми тваринами в установленому порядку;

12.8.2. бере участь у проведенні перевірок, складанні відповідних актів, приписів та протоколів про адміністративні правопорушення;

12.9. Компетентні органи, підприємства та організації в сфері утримання домашніх собак та котів здійснюють свої повноваження на підставах, визначених нормативно-правовими актами, рішеннями Київської міської ради і розпорядженнями Київської міської державної адміністрації, а також згідно зі своїми затвердженими Положеннями чи Статутами з дотриманням вимог законодавства України.

13. УЧАСТЬ ГРОМАДСЬКИХ ОРГАНІЗАЦІЙ (ОБ'ЄДНАНЬ) В ЗАБЕЗПЕЧЕННІ ДОТРИМАННЯ ВИМОГ ЦИХ ПРАВИЛ

13.1. Громадські організації (об'єднання), що діють у сфері утримання, використання та захисту тварин від жорстокого поводження, за згодою:

- сприяють проведенню загальноміських протиепізоотичних та протиепідемічних заходів;

- беруть участь у розробці проектів нормативно-правових актів, пов'язаних з утриманням домашніх собак та котів;

- беруть участь у проведенні рейдів-перевірок щодо дотримання вимог цих Правил юридичними та фізичними особами;

- сприяють організації та проведенню інформаційно-просвітницьких заходів, тематичних лекцій, семінарів, конференцій, виставок з метою забезпечення виховної роботи з питань утримання тварин;

- беруть участь у вирішенні питань, що потребують колегіального обговорення та професійних консультацій у сфері, пов'язаній з поводженням, використанням та захистом тварин від жорстокого поводження.

13.2. Громадські організації (об'єднання) надають відповідну інформацію за запитом підприємств, установ, організацій в порядку, встановленому чинним законодавством.

13.3. Громадські організації (об'єднання) отримують інформацію за запитом з питань, пов'язаних з утриманням тварин, від установ, організацій та підприємств в межах їх компетенції в порядку, встановленому чинним законодавством.

Київський міський голова В. Кличко

Додаток 1
до рішення Київради

Перелік
порід собак, визнаних як потенційно небезпечні

1. Аіді (вівчарка атласька)
2. Айну (собака айнський, хоккайдо)
3. Акбаш
4. Акіта-іну
5. Акіта американський (собака великий японський)
6. Бергамаско (вівчарка бергамська)
7. Боксер німецький
8. Бріард (вівчарка французька довгошерстна)
9. Брохольмер датський
10. Був'є арденський
11. Був'є фланерський
12. Бульдог алапахський чистокровний (отто)
13. Бульдог американський
14. Бульдог мальорський (ка-де-бо, перо де пресо мальоркін)
15. Бульмастиф
16. Бультер'єр англійський
17. Бультер'єр англійський стафордширський
18. Бурбуль південноафриканський
19. Вельштер'єр
20. Вівчар картський (вівчарка картська)
21. Вівчарка американо-канадська біла
22. Вівчарка бельгійська (грюнендаль, лакенуа, молінуа, тарв'юрен)
23. Вівчарка бернська (бернський зененхаунд)
24. Вівчарка велика швейцарська (великий швейцарський зененхаунд)
25. Вівчарка голландська
26. Вівчарка грецька
27. Вівчарка ештрельська (португальська горна)
28. Вівчарка кавказька (вовкодав кавказький)
29. Вівчарка німецька
30. Вівчарка південноросійська (таврійська)
31. Вівчарка пікардійська (пікар)
32. Вівчарка польська підгалянська
33. Вівчарка польська татранська
34. Вівчарка середньоазіатська (алабай, вовкодав середньоазіатський)
35. Вівчарка східноєвропейська
36. Вовкодав ірландський
37. Доберман-пінчер
38. Дог аргентинський (аргентинський мастиф)
39. Дог бордоський (французький мастиф, дог де Бордо)
40. Дог німецький
41. Далматин
42. Дратхаар
43. Ердельтер'єр
44. Кангал

45. Кане-корсо
46. Као де кастро лаборейро
47. Као де сера де астрела (португальський пастуший собака)
48. Карабаш анатолійський
49. Командор (вівчарка угорська)
50. Кувас угорський
51. Лабрадор-ретривер
52. Ладсир (ньюфаундленд чорно-білий)
54. Лайка
55. Леонбергер
56. Маламут аляскінський
57. Марема (вівчарка маремо-абруцька)
58. Мастиф англійський
59. Мастиф бельгійський
60. Мастиф іспанський
61. Мастиф піренейський
62. Мастиф тибетський
63. Мастіно (мастиф неаполітанський, мастіно-неаполітано)
64. Мітельшнауцер
65. Московська сторожова
66. Ньюфаундленд
67. Перо де преса канаріо (собака канарський)
68. Піт-бультер'єр американський
69. Пурухаар
70. Рафейру дуалінтежу (собака португальський сторожовий)
71. Ріджбек родезійський
72. Ріджбек тайський
73. Різеншнауцер (великий шнауцер)
74. Ротвейлер
75. Сенбернар
76. Собака вовчий італійський
77. Собака вовчий саарлоський (вольфхаунд)
78. Собака вовчий чеський
79. Собака піренейський горний (великий піренейський)
80. Тер'єр американський стафордширський
81. Тер'єр російський чорний
82. Тоза-іну (собака японський бійцівський)
83. Філа бразилейро (мастиф бразильський)
84. Фокстер'єр
85. Хаскі сибірський
86. Ховаварт
87. Чувач словацький
88. Ягдтер'єр
89. Метиси всіх зазначених порід

Примітка. Перелік порід поповнюється з надходженням нових даних.

Додаток 2
до рішення Київради

ПОЛОЖЕННЯ ПРО ПРАВИЛА ТЕСТУВАННЯ СОБАК ЗА ПРОГРАМОЮ "СОБАКА-КОМПАНЬЙОН"

1. ЗАГАЛЬНІ ПОЛОЖЕННЯ

Тестування проводиться за запрошеннями власників собак.

Організатором проведення тестування собак за програмою «Собака-компаньйон» є комунальне підприємство «Київська міська лікарня ветеринарної медицини».

Тестування організовується і проводиться на майданчику з природним покриттям або інших придатних за розмірами територіях, що дозволяють безперешкодному виконанню нормативних вправ і не мають різко відволікаючих подразників.

Комунальне підприємство встановлює склад комісії, що проводить оцінку тестування, до якого входять: суддя (кінолог) комунального підприємства «Київська міська лікарня ветеринарної медицини», фахівець комунального підприємства та секретар комісії.

Перед проходженням тестування власник повинен пред'явити реєстраційне посвідчення та ветеринарні документи встановленого зразка на собаку, яка проходить тестування. Собака, яка проходить тестування, обов'язково повинна мати жетон з індивідуальним ідентифікаційним номером, прикріпленим до нашийника.

Тестування є обов'язковим для списку порід собак, визнаних як потенційно небезпечні та метисів зазначених порід з явними фенотипічними ознаками.

До тестування допускаються собаки будь-яких порід, а також метиси та безпородні.

Для здачі випробувань за програмою «Собака-компаньйон» собака повинна бути представлена безпосередньо власником або особою, що проживає в тій же сім'ї, що досягли 16 років.

До тестування собак за програмою «Собака-компаньйон» допускаються всі власники собак, які успішно пройшли співбесіду на компетентність. Учасники, які вперше беруть участь в тестуванні собак і ще не одержали відповідне підтвердження своєї компетентності, повинні в усній формі успішно пройти відповідний тест. Це необхідно зробити до початку роботи із собакою в практичній частині тестування.

Питання по тестуванню власників собак на компетентність знаходяться у розділі "А" цього Положення і є обов’язковими.

Розділ «С» є обов’язковим.

Щоб бути допущеним до розділу "С" тестування згідно з цим Положенням учасник тесту повинен набрати мінімум балів у вправах розділу "В" цього Положення. Суддя сам визначає, здає або не здає собака розділ "В" цього Положення.

При тестуванні собаки згідно з розділом "С" цього Положення суддя сам

визначає, здає чи не здає собака цей розділ.

Між випробуваннями згідно з розділами цього Положення немає терміну очікування. В разі якщо не були здані всі три розділи тестування, отримання сертифіката є неможливим.

Для успішного проходження тестування «Собака-компаньйон» необхідно набрати мінімальну кількість балів у розділі "В" і одержати залік по навичках вправи 1 і 2 розділу "С" цього Положення.

До тестування допускаються собаки у віці від 12 місяців.

Під час тестування враховуються особливості поведінки властиві кожній породі.

Забороняється використовувати засоби, що спонукують (ласощі, предмети гри тощо). Після виконання комплексу вправ дозволяється гладити собаку, а також заохочувати її голосом.

Дозволяється участь у випробуваннях собаки в будь-якому нашийнику, крім суворого та радіокерованого. Також не дозволяється кріпити повідок до нашийника в режимі "зашморг".

Якщо фізичне здоров'я власника не дозволяє йому вести собаку з ліва, то в такому випадку собаку дозволяється вести справа, але про це власник повинен попередити суддю заздалегідь.

Власник керує собакою командами відповідно до встановлених правил голосом, жестом, голосом та жестом.

Під час тестування всі команди віддаються однією мовою і не змінюються процесі. У разі якщо при підготовці собаки були використані інші жести та/або команди іноземною мовою, або інші звукові команди, власник зобов'язаний попередити про це суддю при доповіді.

Всі дії власника, які спотворюють або доповнюють нормативну команду при демонстрації навички (комплексу) і впливають на роботу собаки оцінюються як додатковий вплив на собаку і штрафуються.

Робота собаки оцінюється по кожній вправі та комплексу.

Все тестування проходить з собакою, пристебнутою на повідок з чітким провисанням, крім вправ у вільному стані в пункті 1, пункті 2 «Другий етап» та пункту 4 розділу «В».

Перед початком виконання кожної вправи, власник із собакою приймає базове положення (власник стоїть, собака сидить біля лівої ноги власника без завалювання).

Голосова команда «Поруч!» дозволяється на початку руху, при зміні напрямку руху, при зупинці.

Дозволені два види підходу собаки до дресирувальника «Фронтальний» і «Обхід».

При виконанні першої вправи власник здає рапорт судді, під час якого собака повинен перебувати біля ноги власника, після чого демонструється рукостискання судді, і в цей час собака повинен бути абсолютно спокійним. Якщо собака проявляє реакцію, то подальше проходження тестування припиняється. Після закінчення рапорту, за вказівкою судді власник приступає до виконання вправ.

Суддя має право при недотриманні власником собаки, яка проходить тестування, порядку й безпеки, перервати або припинити процедуру тестування.

Рішення судді є остаточним і оскарженню не підлягає.

Суддя дає вказівку про початок і закінчення вправ.

Робота собаки оцінюється суддею по кожному навику відповідно до таблиці штрафних балів. Залежно від нарахованих балів після закінчення випробувань (загальна оцінка роботи собаки) і загальної суми балів, набраної відповідно до підсумкової таблиці, собаці присуджується оцінка і при успішно пройденому тестуванні власник отримує «Сертифікат» встановленого зразка.

При підведенні підсумкової оцінки за вправу (комплекс) суддя проводить відмінність між додатковими діями власника, що впливають на роботу собаки, і діями власника, що не призвели до зміни в її роботі.

Загальна оцінка роботи собаки складається із загальної суми балів, набраної відповідно до підсумкової таблиці набраних балів.

Оцінка в балах власнику окремо не виставляється, але в кінці випробувань суддя дає якісну оцінку роботи власника на компетентність: «Здав», «Не здав».

За жорстоке поводження з собакою, власник відсторонюється від здачі тестування.

Тестування передбачає виконання 6 вправ:

1. Показ зубної системи, відношення до намордника, перехід у вільний стан;
2. Ставлення до корму, забороняюча команда;
3. Рух «поруч» з власником;
4. «Сидіти» в русі, «Лежати» в русі, «До мене»;
5. Робота біля ноги (посадка, укладка, стійка);
6. Витримка при відволікаючих факторах.

Підсумкова максимальна кількість балів - 60.

Мінімальна кількість балів, щоб бути допущеним до розділу «С» в тестуванні та дає змогу отримати сертифікат складає - 42.

РОЗДІЛ "А" - ТЕСТ НА КОМПЕТЕНТНІСТЬ ДЛЯ ВЛАСНИКІВ СОБАК

1. Нормативна база.

1.1. Порядок утримання собак у багатоквартирних будинках або у приватному секторі.

1.2. Перелік документів, які обов'язково повинні бути оформлені на собаку.

1.3. Порядок реєстрації собак у м. Києві.

1.4. Правила супроводу собаки до місць або зон вигулу.

1.5. Правила поводження з собакою у громадських місцях.

1.6. Перелік місць, в яких забороняється знаходитись з собакою.

1.7. Правила транспортування собак громадським транспортом.

1.8. Дії власника собаки у випадку, якщо його собаку було загублено.

1.9. Правила страхування відповідальності власника собаки за шкоду, заподіяну третій особі.

1.10. Дії власника собаки у разі виникнення інциденту з укусом його собакою людини або тварини.

1.11. Відповідальність власника собаки за шкоду, заподіяну майну або здоров'ю іншої особи.

1.12. Відповідальність за жорстоке поводження з тваринами згідно адміністративного та кримінального кодексу України.

1.13. Відповідальність за незареєстровану собаку згідно «Правил утримання домашніх собак та котів в м. Києві»

1.14. Адаптація собаки в умовах міста (загальні поняття).

2. Ветеринарні норми.

2.1. Вимоги до власника щодо обов'язкового щеплення його собаки. Від яких хвороб проводиться обов'язкове щеплення собак? Як часто потрібно проводити повторне обов'язкове щеплення?

2.2. Хвороби собак, які можуть бути небезпечними для людей. Їх загальні ознаки.

2.3. Дії власника у разі виявлення у собаки ознак небезпечного захворювання.

2.4. Вимірювання температури у собак.

2.5 Як часто потрібно проводити дегельмінтизацію собак?

2.6. Дирофіляріоз. Ознаки і профілактика.

2.7. Ознаки захворювання собаки на бабезіоз (піроплазмоз). Дії власника у разі виявлення у собаки ознак цього захворювання.

2.8. Тепловий удар. Перша допомога при тепловому ударі.

2.9. Перша допомога собаці у випадку порізів, проколів та інших подібних ушкоджень.

РОЗДІЛ «В» - ЗАГАЛЬНА СЛУХНЯНІСТЬ СОБАКИ

1. Показ зубної системи, відношення до намордника, перехід у вільний стан.

Виконання:

За вказівкою судді, власник із собакою (на повідку) підходить до судді, зупиняється і показує зубну систему собаки. Одягає собаці намордник, знімає повідок і переводить її у вільний стан командою «Гуляй» (не в бік судді), починає рух. За вказівкою судді, кличе собаку (дозволяється подати кличку один раз) і знімає з неї намордник.

Собака не повинна чинити опір при показі зубної системи, спокійно ставитися до намордника, не проявляти занепокоєння при його надяганні, а при подачі власником команди «Гуляй» перейти у вільний стан. За вказівкою судді, власник може рухатися в будь-якому напрямку, але не в бік судді. При підзиві собаки власнику дозволяється подати кличку один раз, далі подача клички штрафується як повторна команда.

Невиконанням навички «показ зубної системи» вважається як неможливість огляду зубної системи собаки.

Невиконанням навички «ставлення до намордника» є скидання намордника, або безперервні спроби його скинути, незважаючи на дії власника, або неможливість надіти намордник на собаку.

Якщо собака не змінив положення після команди «Гуляй» до початку руху власника, це штрафується.

2. Ставлення до корму, забороняюча команда.

Навик перевіряється в два етапи.

Перший етап

Забороняюча команда.

Виконання:

На цьому етапі навик перевіряється забороною собаці брати корм з рук дресирувальника. Забороняюча команда може бути будь якою, але не змінюватись на протязі виконання.

За вказівкою судді, власник підходить з собакою до судді і зупиняється перед ним (дозволяється фіксація собаки командою «Сидіти»).

Рукою (на відкритій долоні) дає кілька разів по одному шматочку ласощів. При дачі чергового шматочка подає забороняючу команду. Після витримки до 5 секунд прибирає руку з ласощами. Відновлює дачу ласощі.

При поновленні дачі ласощів власнику дозволяється давати не більше двох будь-яких дозвільних команд. Якщо в процесі виконання навику забороняюча команда прозвучала після взяття корму в пащу, то собака по першій поданій команді повинна його викинути. Дозволяється одна повторна забороняюча команда. Якщо собака взяла корм після поданої забороняючої команди і викинула його, то собака штрафується. Навик вважається невиконаним, якщо собака не викинула корм з пащі або з'їла його після двох забороняючих команд.

Другий етап

Виконання:

Навичка перевіряється на ділянці 3х4 м, де заздалегідь розкидається кілька помітних шматочків ласощів. Кількість розкинутих шматків повинні знати суддя і власник.

Власник з собакою, за вказівкою судді, підходить до ділянки, де розкиданий корм, зупиняється в 2 метрах від ділянки, знімає з собаки повідок, командою «Гуляй» і жестом посилає собаку на цю ділянку і продовжує рух в напрямку корму разом з собакою.

За вказівкою судді, після проходу ділянки з ласощами власник кличе собаку командою «До мене».

При спробі собаки взяти корм, власник може подати забороняючу команду. Якщо забороняюча команда прозвучала після взяття корму в пащу, то собака по першій поданій команді повинна його викинути (перша подана команда не штрафується).

Навик вважається невиконаним, якщо собака не викинула корм з пащі після двох забороняючих команд або з'їла його.

3. Рух «Поруч» з власником.

Виконання:

За вказівкою судді, власник починає рух по маршруту, що становить 30-40 кроків. У процесі руху власник по сигналу судді змінює темп і напрямок руху.

Команда власника собаці «Поруч» подається тільки на початку руху, при поворотах і зміні темпу. Собака повинна йти щільно і невимушено поруч з власником, біля його лівої ноги, зберігаючи правильне положення при різних

темпах руху і при поворотах. При зупинці сідає у лівої ноги власника, паралельно з ним, не завалюючись.

Навик вважається невиконаним у разі відхилення собаки в будь-яку сторону більш ніж на корпус (поява просвіту між дресирувальником і собакою більш ніж довжина корпусу).

4. «Сидіти» в русі, «Лежати» в русі, «До мене».

Перед початком виконання власник знімає повідок.

З базової позиції власник і собака починають рух по команді "Поруч" уперед по прямій лінії. Пройшовши мінімум 15 кроків, власник дає команду голосом "Сидіти!". Собака негайно повинен виконати команду, а власник, не змінюючи швидкості, проходить ще 20 кроків. Власник зупиняється й розвертається до собаки. За сигналом судді власник підходить до собаки й займає базову позицію (собака сидить поруч зліва від власника).

З базової позиції власник і собака починають рух по команді "Поруч" уперед по прямій лінії. Пройшовши мінімум 15 кроків, власник дає команду голосом "Лежати!". Собака повинен швидко виконати команду, а власник проходить ще 20 кроків по прямій лінії, зупиняється й розвертається до собаки. За командою судді власник підкликає собаку командою "До мене!".

Собака при підході повинен виявити зацікавленість і швидкість виконання команди, швидко підбігти та близько сісти прямо перед власником та по команді "Поруч" собака повинен швидко зафіксувати себе в базовій позиції (собака сидить зліва від власника) або одразу максимально щільно обійти власника і зайняти базове положення біля лівої ноги.

5. Робота біля ноги (посадка, укладка, стійка).

Виконання:

Власник фіксує собаку у ноги.

За командою судді змінює її положення командами (голосом, жестом, голосом і/або жестом). Кожен навик повинен бути виконаний собакою з різних положень двічі. Собака повинна по першій команді прийняти необхідне положення і не змінювати його. При зміні собакою положення власник повинен повернути її в потрібне положення самостійно повторної командою.

Якщо собака не виконала першу команду, власнику дозволяється подати не більше 2-х повторних команд, а при їх невиконанні, за вказівкою судді, замінити іншою командою, але тільки один раз. В цьому випадку при виставленні оцінки дві повторні команди додатково не штрафуються. Якщо собака відволіклась, власник може використовувати кличку собаки, але оцінка при цьому знижується. Навик вважається невиконаним, якщо собака після заміни команди суддею, не прийняла нового положення після двох повторних команд.

6. Витримка при відволікаючих факторах.

Перед тим, як інший власник із собакою готуються почати першу вправу зі слухняності, перший власник у місці, зазначеному суддею пристібає собаку

до прив'язі та дає команду "Лежати!". Після цього власник відходить від собаки на 30 кроків, не залишаючи поруч ніякого предмета. Власник повинен спокійно стояти спиною до собаки.

Собака залишається лежати, поки інший собака не закінчив вправи 1 і 5 цього Положення.

Після закінчення вправи 5 за сигналом судді власник підходить до собаки й займає базову позицію, після чого дає собаці команду "Сидіти!".

Власник не повинен рухатися, знаходячись в зазначеному місці, поки суддя не попросить його забрати собаку.

Рухи власника, замаскована допомога собаці, а також зміна собакою лежачого положення розглядаються суддею як помилки і приводять до відрахування балів. Бали знімаються, якщо собака сідає або встає з лежачого положення, при цьому залишаючись у зазначеному місці.

Якщо собака відходить більш ніж на 1-2 метри (в залежності від зросту) від призначеного місця до того, як інший собака закінчив вправу 5 цього розділу, то відбувається часткове відрахування балів.

Довжина прив'язі повинна становити не менше 5 метрів.

РОЗДІЛ "С" - ПОВОДЖЕННЯ СОБАКИ В МІСЬКИХ УМОВАХ

Вправи виконуються на дресирувальному майданчику, в умовах максимально наближених до міських.

За результатами тестування згідно з цим Положенням бали не нараховуються. Загальне враження судді по поводженню собаки в міських умовах є вирішальним чинником у визначенні: чи здано тестування згідно з цим Положенням. Суддя має право вказати в оціночному листі свої зауваження.

Проходження собакою тестування даного розділу згідно з цим Положенням повинно проходити в наморднику.

Поводження собаки в умовах міста.

За сигналом судді власник із собакою на повідку йдуть імпровізованою вулицею (дорогою). Суддя знаходиться за ними на певній дистанції. Собака повинен йти поруч із власником не відхиляючись та не забігаючи вперед.

Повз власника із собакою, зі сторони собаки проїде велосипедист та через деяку відстань пробіжить людина. Далі зі сторони власника пройде інший власник із собакою. Собака повинен залишатись спокійним та не проявляти агресії або явного остраху.

Після цих вправ власник підходить до судді, потискає йому руку й розмовляє з ним. Під час бесіди собака може сидіти, лежати або стояти. Собака не повинен проявляти агресії або явного остраху.

На наступному етапі випробування, по сигналу судді власник разом із собакою рухаються крізь пішохідний потік. Під час руху власник повинен 1 раз зупинитися давши собаці команду «Сидіти» для того щоб «спитати дорогу». Під час цієї вправи повинні бути різні міські подразники, такі як шум проїжджаючого автомобілів, гудки, пішоходи що голосно розмовляють і т.п. Собака повинен спостерігати за власником і залишатися спокійним і зібраним не проявляючи агресії або остраху.

5. ВНЕСЕННЯ ЗМІН ТА ДОПОВНЕНЬ

Зміни та доповнення до цього Положення можуть бути внесені у порядку, встановленому чинним законодавством.

Київський міський голова В. Кличко

Додаток 3
до рішення Київради

ПОЛОЖЕННЯ ПРО ФУНКЦІОНУВАННЯ МАЙДАНЧИКІВ ДЛЯ ДРЕСИРУВАННЯ СОБАК

1. ЗАГАЛЬНІ ПОЛОЖЕННЯ

1.1. Положенням про функціонування майданчиків для дресирування собак (далі - Положення) встановлюються основні вимоги до нормативного, санітарного та технічного стану цих об'єктів, а також умов їх експлуатації.

1.2. Майданчики для дресирування собак створюються з метою:

- здійснення контролю за системою дресирування собак;
- підвищення рівня керованості та адаптованості в умовах міста собак всіх порід;
- проведення тестування за програмою "Собака-компаньйон" з метою встановлення ступеня адаптації тварини в умовах міста, у т. ч. потенційно небезпечних собак та собак, яких визнано небезпечними;
- проведення виховної роботи з підлітками та молоддю, включаючи допризовну підготовку;
- сприяння проведенню інформаційно-просвітницьких заходів щодо утримання, використання та захисту від жорстокого поводження тварин у м. Києві.

1.3. Виконання п. 1.2 передбачає вирішення цілої низки соціальних проблем, а саме:

- зменшення кількості конфліктів, пов'язаних з порушеннями власниками собак вимог Правил утримання домашніх собак та котів у м. Києві;
- зменшення випадків покусів собаками людей або інших тварин;
- зменшення кількості бездоглядних та безпритульних тварин;
- формування гуманного відношення до тварин.

1.4. Майданчики для дресирування собак повинні бути облаштовані у відповідності до проектних рекомендацій.

2. ТЕХНІЧНІ ВИМОГИ

2.1. Майданчик для дресирування собак - це огороджена та обладнана відповідно до типового проекту територія, що призначена для дресирування собак.

2.2. Майданчики розташовуються на території змішаної забудови, рекреаційних територіях загального користування, лісопаркових зонах, на резервних і неосвоєних ділянках, у смузі відчуження залізниць, автомагістралей тощо.

2.3. Відстань від майданчика до житлових будинків, дитячих та спортивних майданчиків та об'єктів соціальної сфери повинна становити не менш ніж 150 метрів.

У залежності від місця розташування майданчиків, наявності натуральних і штучних екранів, що перешкоджають візуальному контакту та поширенню звуку, а також за дотриманням санітарних норм мінімальну відстань може

бути змінено.

2.4. Під створення майданчика виділяється територія 1720 кв. м (стандартний проект) або 1483 кв. м (міні-проект, рекомендований для центральних районів міста).

2.5. Покриття майданчика повинно забезпечувати добрий дренаж, бути зручним для регулярного прибирання та поновлення: газон з щільною та низькою рослинністю (злакові трави висотою від 3 до 5 см) на основі піщано-земляного ґрунту. Поверхня повинна бути рівною і не мати потенційної небезпеки травматизму для людей та тварин.

2.6. Для забезпечення безпеки майданчик обладнується сітчастою, ґратчастою або глухою огорожею висотою не менш 1,8 м (що має ворота й хвіртку) та обсаджується із зовнішнього боку кущами (живою огорожею). Технологічні щілини між елементами й секціями огорожі, її нижнім краєм та землею не повинні дозволяти тварині самостійно залишити майданчик або заподіяти собі травму (до 70 мм або глухі).

2.7. Обов'язкова наявність освітлення майданчика, яке повинне забезпечувати повноцінну роботу майданчика у вечірній час.

2.8. Майданчик оснащується інформаційною вивіскою з назвою та відомостями про його призначення, а також спеціальними табличками з інформацією про потенційну небезпеку (наприклад, "Обережно - робота службових собак") по периметру майданчика.

2.9. Майданчик повинен зазначатися вивіскою (п. 2.8) з наступною інформацією: структурна підпорядкованість, назва, П. І. Б. відповідальної особи з контактним телефоном, телефон комунального підприємства "Київська міська лікарня ветеринарної медицини" із зазначенням відповідальної особи, розклад роботи майданчика, список інструкторів-дресирувальників та ін.

Поруч з інформаційною вивіскою може знаходитися стенд (стенди) з інформацією про спонсорів та меценатів, за сприяння яких відбувається благоустрій та експлуатація майданчика.

3. ОБСЛУГОВУВАННЯ ТА ЕКСПЛУАТАЦІЯ

3.1. Визначення території та обладнання майданчиків у відповідності до типового проекту забезпечується районними у місті Києві державними адміністраціями за рахунок районних бюджетів, комунальних платежів за утримання тварин.

3.2. Районні управління житлово-комунального господарства забезпечують обслуговування та відповідний технічний і санітарний стан майданчиків, а саме:

- належний зовнішній вигляд у відповідності до типового проекту;
- необхідний поточний ремонт з метою підтримання в працездатному та безпечному стані обладнання, інвентарю та огорожі;
- за необхідністю проводять лабораторний контроль якості ґрунту на наявність патогенних мікроорганізмів та гельмінтів;
- у випадку виявлення зооантропонозних захворювань в термін не менш ніж 3 доби замовляють дезінфекцію. Про факт проведення дезінфекції повинні свідчити відповідні інформаційні таблички.

3.3. Комунальне підприємство "Київська міська лікарня ветеринарно

медицини" у взаємодії з районними у м. Києві державними адміністраціями, зацікавленими підприємствами та громадськими організаціями:

- бере участь у плануванні та надає пропозиції до типового проекту майданчика;

- проводить щорічний моніторинг щодо наявності майданчиків у районах м. Києва, а також їх технічного і санітарного стану;

- бере участь у розгляді скарг, пропозицій і заяв громадян та організацій, пов'язаних з обслуговуванням та експлуатацією майданчиків;

- розробляє та подає на затвердження у встановленому порядку нормативи, положення та інструкції щодо забезпечення функціонування майданчиків;

- забезпечує методичний процес і координацію навчальної та інформаційно-просвітницької роботи на майданчиках;

- бере участь у роботі комісій щодо складання іспитів та проведення тестування собак, які пройшли курс навчання на майданчиках.

3.4. Комунальне підприємство "Київська міська лікарня ветеринарної медицини" закріплює за майданчиком відповідальну особу та визначає перелік інструкторів-дресирувальників, помічників і стажерів, які допущені до практичних занять на ньому.

3.5. Відповідальна особа здійснює загальне управління процесом роботи майданчика та несе повну відповідальність за результати та ефективність цієї роботи.

3.6. Відповідальна особа щомісячно подає відомості щодо функціонування майданчика до комунального підприємства "Київська міська лікарня ветеринарної медицини" за встановленою формою.

3.7. Практичні заняття на майданчиках забезпечують інструктори-дресирувальники, які мають відповідну професійну підготовку та отримали реєстраційне свідоцтво встановленого зразка у комунальному підприємстві "Київська міська лікарня ветеринарної медицини".

3.8. Практичні заняття з дресирування собак будуються за програмами, нормативами та методиками, що затверджені комунальним підприємством "Київська міська лікарня ветеринарної медицини", або існуючими (включно міжнародними) за погодженням.

3.9. Під час практичних занять власники тварин повинні дотримуватись вимог Правил утримання та поводження з тваринами у місті Києві та інших нормативно-правових актів у цій сфері.

3.10. Собака, яка знаходиться на майданчику, обов'язково повинна мати індивідуальний номерний знак (жетон), прикріплений до нашийника.

3.11. Інструктори-дресирувальники повинні проводити роз'яснювальну роботу серед власників собак щодо дотримання вимог Правил утримання та поводження з тваринами у місті Києві та інших нормативно-правових актів у цій сфері, а також протиепізоотичних заходів тощо.

4. ОРГАНІЗАЦІЯ КОНТРОЛЮ ЗА ЕКСПЛУАТАЦІЄЮ МАЙДАНЧИКІВ

4.1. Контроль за додержанням встановленого чинними нормативними актами порядку експлуатації та утримання місць та зон для вигулу тварин, а також їх нормативного, санітарного і технічного стану здійснює Департамент

міського благоустрою.

5. ВНЕСЕННЯ ЗМІН ТА ДОПОВНЕНЬ

5.1. Зміни та доповнення до цього Положення можуть бути внесені у порядку, встановленому чинним законодавством.

Київський міський голова В. Кличко

Додаток 4
до рішення Київради

ПОЛОЖЕННЯ ПРО ФУНКЦІОНУВАННЯ МІСЦЬ ТА ЗОН ДЛЯ ВИГУЛУ ТВАРИН У М. КИЄВІ

1. ЗАГАЛЬНІ ПОЛОЖЕННЯ

1.1. Положення про функціонування місць та зон для вигулу тварин у м. Києві (далі - Положення) визначає порядок їх визначення, а також вимоги до нормативного, санітарного та технічного стану.

1.2. Місця та зони для вигулу тварин створюються з метою:

- поліпшення санітарно-епідемічного та екологічного стану в місті;
- зменшення кількості конфліктних ситуацій, у т. ч. покусів собаками людей та інших тварин;
- підвищення рівня культури та громадської активності власників собак.

1.3. Визначення та облаштування належним чином місць та зон для, вигулу тварин покладається на районні у місті Києві державні адміністрації.

1.4. Обслуговування та забезпечення відповідного технічного та санітарного стану закріплених за ними місць та зон для вигулу тварин покладається на юридичних осіб (установи, підприємства або організації), за якими закріплені ці території.

1.5. На території місць або зон для вигулу тварин:

- власники потенційно небезпечних собак мають право вигулювати цих собак без повідка та намордника при наявності тестування за програмою "Собака-компаньйон", що засвідчує спеціальний жетон;
- власники, собаки яких визнані як небезпечні, не мають права вигулювати цих собак без повідка та намордника.

1.6. Положення є обов'язковим для виконання відповідними структурними підрозділами виконавчого органу Київської міської ради (Київської міської державної адміністрації) та Керуючими компаніями з обслуговування житлового фонду, житлово-експлуатаційні організації (контори) іншої форми власності, у т. ч. ЖБК, ОСББ тощо.

2. ТЕХНІЧНІ ВИМОГИ

2.1. Місце або зона для вигулу тварин - територія, на якій власник має право вільного вигулу тварини за умов дотримання вимог Правил утримання та поводження з тваринами у місті Києві та інших нормативно-правових актів у цій сфері.

2.2. Кількість місць для вигулу тварин на території житлового району, мікрорайону, кварталу визначається від кількості собак, що утримуються населенням цих територій. При цьому одночасно в місцях вигулу може вигулюватися не більше 10-ти тварин.

2.3. Зони для вигулу тварин мають бути відведені на території міста з урахуванням ДБН Б.2.2-5:2011. Площа зони для вигулу тварин не повинна бути менша за встановлені чинним законодавством нормативи.

Також у якості зон для вигулу тварин вважаються зони відчуження вздовж доріг та під лініями електропередач, санітарні зони навколо АЗС і т. п., пустирі, ліси, лісопосадки, території, що мало відвідуються (схили Дніпра),

береги річок (крім територій пляжів та місць масового відпочинку).

2.4. Місця для вигулу тварин відводяться на території жилої, змішаної забудови, рекреаційних територіях спільного користування, в зоні відмежування залізничних колій, швидкісних автомагістралей, а також за кордонами санітарних зон водопостачання першої та другої категорії.

Пішохідна доступність до місць для вигулу тварин не повинна бути більшою за 400 метрів.

2.5. У центральній частині міста з великою кількістю населення і щільною забудовою допускається зменшення розмірів місць для вигулу тварин та їх кількості. Місця для вигулу тварин обладнуються в густозаселених районах міста з щільною забудовою у випадках відсутності природних місць, придатних для вигулу собак (лісопосадки, яри тощо), де вигул вже склався натуральним шляхом.

У проектах детального планування нових районів, кварталів житлової і змішаної забудови, їх реконструкції, перебудови слід обов'язково передбачити місця для вигулу тварин.

2.6. Місця для вигулу тварин визначаються на відстані не менше 40 метрів від житлових будинків, дитячих та спортивних майданчиків та об'єктів соціальної сфери згідно з Державними санітарними правилами планування та забудови населених пунктів (ДСП 173-96), затверджених наказом Міністерства охорони здоров'я України від 19.06.96 N 173, ДБН Б.2.2-5:2011.

2.7. Покриття місць та зон для вигулу собак повинно бути піщано-земляним, гравійно-піщаним, з трави (суцільна низька рослинність), поверхня повинна бути рівною.

2.8. Всі місця та зони для вигулу тварин повинні бути обладнані спеціальними попереджувальними знаками, а також табличками з зазначенням назв та телефонів установ, які відповідають за їх технічний та санітарний стан. Крім цього, місця та зони для вигулу тварин повинні бути обладнані контейнерами для збору сміття та екскрементів.

2.9. Якщо відсутня можливість обладнання належним чином місць для вигулу тварин, або коли відстань до найближчого місця або зони для вигулу тварин перевищує 400 метрів, дозволяється вигулювати собак на прибудинкових територіях з тильної або технічної сторони будинку, про що повинен свідчити відповідний попереджувальний знак.

2.10. Використання місць та зон для вигулу тварин не за призначенням забороняється.

2.11. На місцях та зонах для вигулу тварин забороняється розводити вогнища, вживати спиртні напої, запускати салюти і фейєрверки та проводити інші подібні заходи, які можуть призвести до травмування тварин або виникнення конфліктних ситуацій.

2.12. У разі виявлення зооантропонозних захворювань на місцях або зонах для вигулу тварин, установи, підприємства або організації, що обслуговують відповідні ділянки, повинні забезпечити дезінфекцію місць та зон для вигулу тварин у термін не менш ніж 3 доби. Про факт проведення дезінфекції повинні свідчити відповідні інформаційні таблички.

3. КОНТРОЛЬ ЗА ЕКСПЛУАТАЦІЄЮ ТА ОБСЛУГОВУВАННЯМ

3.1. Контроль за додержанням встановленого чинними нормативними актами порядку експлуатації та утримання місць та зон для вигулу тварин, а також їх нормативного, санітарного та технічного стану здійснює Департамент міського благоустрою виконавчого органу Київської міської ради (Київської міської державної адміністрації).

4. ВНЕСЕННЯ ЗМІН ТА ДОПОВНЕНЬ

4.1. Зміни та доповнення до цього Положення можуть бути внесені у порядку, встановленому чинним законодавством.

Київський міський голова В. Кличко

ПОЯСНЮВАЛЬНА ЗАПИСКА
до проекту рішення Київської міської ради

«Про внесення змін та доповнень до рішення Київської міської ради від 25.10.2001 № 1079/3912 «Про врегулювання питань утримання та поводження з собаками і котами в м. Києві»

1. Обґрунтування необхідності прийняття рішення.

Проект рішення Київської міської ради «Про внесення змін та доповнень до рішення Київської міської ради від 25.10.2001 № 1079/3912 «Про врегулювання питань утримання та поводження з собаками і котами в м. Києві» (далі - Проект) розроблено з метою покращення санітарного стану, епідеміологічної та епізоотичної ситуації, загальної безпеки громадян в місті Києві; підвищення рівня соціальної свідомості власників тварин; формування гуманного ставлення до тварин та запобігання жорстокому поводженню з тваринами; а також з метою покращення умов утримання тварин; запобігання жорстокому поводженню з тваринами; встановлення порядку обліку та ідентифікації тварин шляхом занесення відповідної інформації до Системи реєстру домашніх тварин, яка функціонує в електронному режимі та містить інформацію щодо усіх зареєстрованих в місті Києві тварин.

Одним з найважливіших та соціально значущих питань в місті Києві є створення комфортних умов життя громадян та гармонійного співіснування людей та тварин. Оскільки поряд з людьми мешкають тварини, у тому числі, безпритульні, то успішне вирішення цього питання є неможливим без урахування і вирішення проблем, пов'язаних з тваринами. Очевидним є факт, що регулювання та зменшення кількості безпритульних тварин можливе тільки за умови налагодженого контролю за їх чисельністю, в першу чергу тварин, які мають власників, шляхом проведення їх реєстрації.

Важливою складовою у вирішенні питань, пов'язаних з тваринами, є питання упорядкування відносин із опікунами безпритульних тварин, визначення їх прав, обов’язків та відповідальності.

Важливими складовими при вирішенні питань, пов'язаних з тваринами в місті Києві є реєстрація тварин, порядок якої визначається цим рішенням. Також цим рішення визначається спеціалізоване комунальне підприємство, яке здійснює вилов безпритульних тварин, відповідно до вимог Закону України «Про захист тварин від жорстокого поводження» та визначається порядок такого вилову. Крім цього, проектом рішення визначаються правила утилізації тварин в місті Києві.

Рішенням розширено перелік порід собак, визнаних як потенційно небезпечні, що має своїм наслідком зниження проявів агресії цих тварин шляхом проходження обов’язкового навчання собак цих порід за програмою «Собака - компаньйон».

2. Мета і шляхи її досягнення.

Проект рішення має на меті осучаснити Правила утримання та поводження з тваринами у місті Києві, запровадити систему реєстрації домашніх та безпритульних тварин. Завданням прийняття рішення є встановлення належного контролю за кількістю домашніх та безпритульних тварин, запобігання зростанню чисельності безпритульних тварин, сприяння створенню комфортних умов співіснування людей та тварин в місті Києві та покращення його санітарно-епідемічного стану, створення ефективної системи контролю за своєчасністю щеплення тварин від сказу та інших захворювань, що є небезпечними для людини, зниження рівня конфліктності та соціальної напруги у питаннях, пов'язаних з тваринами, зниження рівня агресії населення по відношенню до тварин, запобігання злочинам, пов'язаним з жорстоким поводженням з тваринами, сприяння зростанню рівня моральності у суспільстві, врегулювання питань поховання домашніх тварин.

3. Правові аспекти.

Проект рішення розроблений відповідно до Закону України «Про захист тварин від жорстокого поводження», пункту 2 частини 2 статті 22 Закону України «Про столицю України місто - герой - Київ», Закону України «Про забезпечення санітарного та епідеміологічного благополуччя населення».

4. Фінансово – економічне обґрунтування.

Прийняття та реалізація даного рішення не потребує додаткових витрат з бюджету міста Києва.

5. Прогноз результатів.

Прийняття та реалізація даного проекту рішення забезпечить здійснення містом Києвом столичних функцій як зразка пропаганди гуманного ставлення до тварин, а в перспективі призведе до зменшення випадків агресії тварин по відношенню до людей; дозволить встановити контроль над чисельністю домашніх та безпритульних тварин, запобігати жорстокому поводженню з тваринами, запобігати розповсюдженню небезпечних для людини хвороб, покращити санітарний та епідеміологічний стан в місті Києві.

ПОРІВНЯЛЬНА ТАБЛИЦЯ ДО ПРОЕКТУ РІШЕННЯ КИЇВСЬКОЇ МІСЬКОЇ РАДИ
«Про внесення змін та доповненьдо рішення Київської міської радивід 25.10.2001 № 1079/3912 Про врегулювання питань утримання та поводження з собаками і котами в м. Києві»

Діюча редакція	Нова редакція
Додаток 1 Правила утримання собак та котів в м. Києві 1. ЗАГАЛЬНІ ПОЛОЖЕННЯ 1.1. Правила утримання домашніх собак та котів в м. Києві (далі - Правила) встановлюють порядок утримання, використання, визначення ступеня небезпечності (соціальної адаптованості) в умовах міста, визначають права та обов'язки власників собак і котів, а також контроль в цій сфері. 1.2. Ці Правила поширюються на підприємства, установи, організації (крім установ Міністерства оборони України, Служби безпеки України і Міністерства внутрішніх справ України, центрального органу виконавчої влади у справах охорони державного кордону, центрального виконавчого органу влади в галузі митної справи), а також на юридичних та фізичних осіб, що утримують собак і котів на території м. Києва. Вимоги цих Правил щодо власників собак і котів поширюються на осіб, яким ці тварини належать на будь-яких підставах, що не суперечать чинному законодавству.	Додаток 1 **«Правила утримання та поводження з тваринами у місті Києві»** 1. ЗАГАЛЬНІ ПОЛОЖЕННЯ 1.1. **Правила утримання та поводження з тваринами у місті Києві** (далі - Правила) встановлюють порядок утримання, використання, визначення ступеня небезпечності (соціальної адаптованості) тварин в умовах міста, визначають права та обов'язки власників **тварин**, а також контроль у цій сфері. 1.2. **Ці Правила поширюються на відносини, що виникають у зв'язку з утриманням тварин і поводженням з ними фізичних та юридичних осіб у м. Київ (окрім установ Міністерства оборони України, Міністерства внутрішніх справ України, Служби безпеки України, Державного комітету у справах охорони державного кордону України, Державного митного комітету України). Дія цих Правил поширюється на поводження з тваринами незалежно від форми власності та інших речових прав на них на території міста Києва.** Вимоги цих Правил щодо власників **тварин** поширюються **на фізичних та юридичних осіб**, яким ці тварини належать на будь-яких підставах, що не суперечать чинному законодавству, **а також на юридичних осіб, що займаються кінологічною,**

	фелінологічною діяльністю на території м.Києва, а також іншими видами діяльності, пов'язаними з використанням тварин на території міста Києва.
1.3. Собаки та коти можуть належати на правах власності юридичній або фізичній особі, яка досягла 16 років і спроможна забезпечити умови утримання тварин відповідно до природних (фізіологічних) та видових потреб.	1.3. **Тварини** можуть належати на **праві власності** юридичній або фізичній особі, яка досягла 16 років і спроможна забезпечити умови утримання тварин відповідно до природних (фізіологічних) та видових потреб.
1.4. Відповідальність за дії тварин несуть їх власники, особи, яким тварини належать на інших підставах, що не суперечать чинному законодавству, а також особи, які супроводжують тварину.	1.4. Відповідальність за дії тварин несуть їх власники, особи, яким тварини належать на інших підставах, що не суперечать чинному законодавству, особи, які супроводжують тварину.
1.5. Правила базуються на наступних принципах:	1.5. Правила базуються на наступних принципах:
- гуманного ставлення до тварин;	- гуманного ставлення до тварин;
- участі органів місцевого самоврядування і виконавчої влади, громадських організацій тощо та зацікавлених фізичних осіб у заходах щодо вирішення проблем, пов'язаних з утриманням тварин;	- участі органів місцевого самоврядування і виконавчої влади, громадських організацій тощо та зацікавлених фізичних осіб у заходах щодо вирішення проблем, пов'язаних з утриманням тварин;
- обліку та регулювання чисельності тварин гуманними методами;	- обліку та регулювання чисельності тварин гуманними методами;
- обов'язкового виконання власниками тварин вимог цих Правил, а також ветеринарно-санітарних норм, забезпечення належного епізоотичного та санітарно-епідеміологічного стану у місті;	- обов'язкового виконання власниками тварин вимог цих Правил, а також ветеринарно-санітарних норм, забезпечення належного епізоотичного та санітарно-епідеміологічного стану у місті;
- забезпечення належних умов для гармонійного співіснування людей та тварин в місті.	- забезпечення належних умов для гармонійного співіснування людей та тварин в місті.
1.6. Порушення вимог цих Правил тягне за собою адміністративну та/або кримінальну відповідальність фізичних, юридичних та посадових осіб згідно з вимогами чинного законодавства.	1.6. Порушення вимог цих Правил тягне за собою адміністративну та/або кримінальну відповідальність фізичних, юридичних та посадових осіб згідно з вимогами чинного законодавства.

1.7. Ці Правила підлягають перегляду у випадку прийняття інших нормативно-правових актів у цій сфері у порядку, встановленому чинним законодавством.	1.7. Ці Правила підлягають перегляду у випадку прийняття інших нормативно-правових актів у цій сфері у порядку, встановленому чинним законодавством.
2. ВИЗНАЧЕННЯ ТЕРМІНІВ	2. ВИЗНАЧЕННЯ ТЕРМІНІВ
У цих Правилах терміни вживаються у такому значенні:	У цих Правилах терміни вживаються у такому значенні:
- гуманне ставлення до тварин - дії, що відповідають вимогам захисту тварин від жорстокого поводження і передбачають доброзичливе ставлення до тварин, сприяння їх благу, покращення якості їх життя тощо;	- гуманне ставлення до тварин - дії, що відповідають вимогам захисту тварин від жорстокого поводження і передбачають доброзичливе ставлення до тварин, сприяння їх благу, покращення якості їх життя тощо;
- домашні собаки та коти - тварини, які утримуються власниками як домашні улюбленці, компаньйони-помічники (поводирі незрячих, охоронці житла та іншого майна тощо), об'єкти комерційного використання, що знаходяться під контролем (наглядом) власника, членів його сім'ї або уповноваженої власником особи;	**-домашні тварини - собаки, коти та інші тварини, що протягом тривалого історичного періоду традиційно утримуються і розводяться людиною, а також тварини видів чи порід, штучно виведених людиною для задоволення естетичних потреб і потреб у спілкуванні, що, як правило, не мають життєздатних диких популяцій, які складаються з особин з аналогічними морфологічними ознаками, та існують тривалий час у їх природному ареалі;**
- бездоглядні тварини - домашні собаки та коти, незалежно від породи та призначення (у тому числі собаки, що мають нашийник з особистим номерним знаком і намордник), які знаходяться без власника та не на прив'язі на вулицях, площах, ринках, у скверах, садах, на бульварах, пляжах, у громадському транспорті та інших громадських місцях;	вилучити
- безпритульні тварини - собаки та коти, які не мають власника;	**- безпритульні тварини - домашні тварини, що залишилися без догляду людини або утворили напіввільні угруповання, здатні розмножуватися поза контролем людини;**

- власник собаки чи кота - юридична або фізична особа, яка здійснює догляд за твариною, що належить їй на праві власності або на інших підставах, що не суперечать законодавству України;	- власник **тварини** - юридична або фізична особа, яка здійснює догляд за твариною, що належить їй на праві власності або на інших підставах, що не суперечать законодавству України **і несе відповідальність за стан тварини та її дії згідно з чинним законодавством;**
- відчуження тварини - передача права власності на тварину юридичним чи фізичним особам за процедурами та у спосіб, що не заборонені чинним законодавством;	- відчуження тварини - передача права власності на тварину юридичним чи фізичним особам за процедурами та у спосіб, що не заборонені чинним законодавством;
- поводир незрячого (тварина супроводу) - собака, яка використовується для полегшення пересування в умовах міста інвалідів I або II групи, позбавлених зору, або залишковий зір яких не дає можливості самостійно орієнтуватися в просторі, та які мають обмежені фізичні можливості і потребують допомоги спеціально підготовленої собаки для пересування і спілкування. При цьому тварина повинна пройти підготовку у спеціалізованих закладах з підготовки собак-поводирів та реабілітації інвалідів, по закінченні яких тварина разом з комплектом необхідного спорядження та підтверджуючим документом установленого зразка (що має назву "Собака-поводир сліпого"), передається особі, яка позбавлена зору;	- поводир незрячого (тварина супроводу) - собака, яка використовується для полегшення пересування в умовах міста інвалідів I або II групи, позбавлених зору, або залишковий зір яких не дає можливості самостійно орієнтуватися в просторі, та які мають обмежені фізичні можливості і потребують допомоги спеціально підготовленої собаки для пересування і спілкування. При цьому тварина повинна пройти підготовку у спеціалізованих закладах з підготовки собак-поводирів та реабілітації інвалідів, по закінченні яких тварина разом з комплектом необхідного спорядження та підтверджуючим документом установленого зразка (що має назву "Собака-поводир сліпого"), передається особі, яка позбавлена зору;
- реєстрація (обов'язкова реєстрація) - система обліку тварин, яку здійснює орган, уповноважений Київською міською державною адміністрацією, шляхом присвоєння тварині індивідуального номера та внесення відповідної інформації до загальної електронної бази непродуктивних тварин у м. Києві;	**- реєстрація (обов'язкова реєстрація) – внесення до Системи реєстру домашніх тварин даних про ідентифіковану тварину, її власника та їх верифікація;** **- реєстраційний номер – це індивідуальний номер, що присвоюється тварині під час реєстрації в Системі реєстру домащніх тварин;** **- онлайн реєстрація – внесення до Системи реєстру домашніх**

- загальна електронна база даних непродуктивних тварин у м. Києві - автоматизована система збору, накопичення, обробки та зберігання даних;	**тварин даних про ідентифіковану тварину, її власника в режимі «онлайн» та їх верифікація;** **- верифікація – комплекс процедур перевірки точності і достовірності вказаної власником тварини інформації (даних);** **- система реєстру домашніх тварин – автоматизована система збору, накопичення, обробки та зберігання даних (далі - Система РДТ);** **- вилучити**
- ідентифікація тварин - біркування, чіпування, таврування тварин тощо з присвоєнням особистого ідентифікаційного коду;	**- ідентифікація тварин – процес ототожнення тварини шляхом присвоєння їй ідентифікаційного номера з використанням візуальних, електронних та змішаних засобів (біркування, чіпування, таврування);** **- ідентифікаційний номер – індивідуальний номер, що присвоюється тварині;**
- місце або зона для вигулу тварин - територія, на якій власник має право вільного вигулу тварини за умов дотримання вимог цих Правил; - майданчик для дресирування собак - це огороджена та обладнана відповідно до типового проекту територія, що призначена для дресирування собак; - екскременти - відходи життєдіяльності тварини;	- місце або зона для вигулу тварин - територія, на якій власник має право вільного вигулу тварини за умов дотримання вимог цих Правил; - майданчик для дресирування собак - це огороджена та обладнана відповідно до типового проекту територія, що призначена для дресирування собак; - екскременти - відходи життєдіяльності тварини;

- потенційно небезпечні собаки - собаки, які згідно з Переліком порід собак визнані як потенційно небезпечні (за переліком, що додається), а також особини, які мають фенотипічні ознаки цих порід. Службові собаки та собаки бійцівських порід є джерелом підвищеної небезпеки; - собаки, що визнані небезпечними - собаки, які вже проявили неспровоковану агресію до людей і тварин, що підтверджено відповідним протоколом (актом), складеним з дотриманням вимог законодавства України; - спровокована агресія - агресивна поведінка тварини, викликана навмисними діями; - шкода, заподіяна третій особі внаслідок агресивної або непередбачуваної дії тварини - шкода, яка призвела до погіршення фізичного або психічного стану здоров'я людини, ушкодження майна, якщо має місце причинний зв'язок між дією цієї тварини та заподіяною шкодою; - адаптованість собаки в умовах міста - перевірка мінімально необхідного переліку навичок, виконання яких дозволяє визначити стан нервової системи собаки, його керованість, ступінь безпеки собаки по відношенню до її власника й оточення, а також наявність у самого власника навичок керування собакою - визначається шляхом тестування за програмою "Собака-компаньйон"; - куточок живої природи - складова частина кабінету (відділу, лабораторії, класу) біології загальноосвітніх і позашкільних навчальних, наукових, санаторно-курортних і оздоровчих закладів, які створюються для проведення навчальних, практичних занять з метою здобуття поглиблених знань про живі організми, формування фактичних умінь та навичок, вивчення, спостереження та догляду за	- потенційно небезпечні собаки - собаки, які згідно з Переліком порід собак визнані як потенційно небезпечні (за переліком, що додається), а також особини, які мають фенотипічні ознаки цих порід. Службові собаки та собаки бійцівських порід є джерелом підвищеної небезпеки; - собаки, що визнані небезпечними - собаки, які вже проявили неспровоковану агресію до людей і тварин, що підтверджено відповідним протоколом (актом), складеним з дотриманням вимог законодавства України; - спровокована агресія - агресивна поведінка тварини, викликана навмисними діями **людини;** - шкода, заподіяна третій особі внаслідок агресивної або непередбачуваної дії тварини - шкода, яка призвела до погіршення фізичного або психічного стану здоров'я людини, ушкодження майна, якщо має місце причинний зв'язок між дією цієї тварини та заподіяною шкодою; - адаптованість собаки в умовах міста - перевірка мінімально необхідного переліку навичок, виконання яких дозволяє визначити стан нервової системи собаки, його керованість, ступінь безпеки собаки по відношенню до її власника й оточення, а також наявність у самого власника навичок керування собакою - визначається шляхом тестування за програмою "Собака-компаньйон"; - куточок живої природи - складова частина кабінету (відділу, лабораторії, класу) біології загальноосвітніх і позашкільних навчальних, наукових, санаторно-курортних і оздоровчих закладів, які створюються для проведення навчальних, практичних занять з метою здобуття поглиблених знань про живі організми, формування фактичних умінь та навичок, вивчення, спостереження

рослинами і тваринами, що мають відповідні дозволи санітарних, ветеринарних та інших служб;	та догляду за рослинами і тваринами, що мають відповідні дозволи санітарних, ветеринарних та інших служб;
- притулки (міні-притулки) для тварин - спеціально обладнані приміщення (території), що належать юридичній або фізичній особі та мають відповідні дозволи санітарних, ветеринарних та інших служб, призначені для утримання виловлених бездоглядних або безпритульних тварин, у т. ч. вилучених або конфіскованих;	**- притулки (міні-притулки) для тварин - спеціально обладнані приміщення (території), що належать юридичній або фізичній особі, призначені для утримання безпритульних тварин, у т. ч. виловлених, вилучених або конфіскованих, та які мають відповідні дозволи органу, уповноваженого на здійснення державного нагляду (контролю) за дотриманням санітарного законодавства та спеціалізованого комунального підприємства «Київська міська лікарня ветеринарної медицини»;**
- тимчасова ізоляція (карантинування) тварин - тимчасове перебування тварин у пунктах перетримки та притулках (міні-притулках) для утримання тварин до вирішення питань, пов'язаних з їх подальшим утриманням;	- тимчасова ізоляція (карантинування) тварин - тимчасове перебування тварин у пунктах перетримки та притулках (міні-притулках) для утримання тварин до вирішення питань, пов'язаних з їх подальшим утриманням;
- карантинний майданчик - спеціально обладнані ізольовані приміщення, які відповідають передбаченим ветеринарно-санітарним нормам, призначені для тимчасового утримання домашніх тварин у разі їх вилову чи тимчасової ізоляції;	- карантинний майданчик - **спеціально обладнані приміщення або частини приміщень, призначені для тимчасового утримання домашніх тварин у разі їх вилову чи тимчасової ізоляції;**
- стерилізація - позбавлення тварини хірургічним або біологічним шляхом здатності до відтворення потомства (репродуктивної здатності);	- стерилізація - позбавлення тварини хірургічним або біологічним шляхом здатності до відтворення потомства (репродуктивної здатності);
- жорстоке поводження з тваринами - знущання над тваринами, які відносяться до хребетних, вчинене із застосуванням жорстоких методів або з хуліганських мотивів, а також нацькування зазначених тварин одна на одну, вчинене з хуліганських чи корисливих мотивів, або утримання тварин в умовах, які не відповідають їх фізіологічним та видовим особливостям.	**- жорстоке поводження з тваринами - знущання над тваринами, у тому числі безпритульними, що спричинило мучення, завдало їм фізичного страждання, тілесні ушкодження, каліцтво або призвело до загибелі, нацьковування тварин одна на одну та на інших тварин, вчинене з хуліганських чи корисливих мотивів, залишення тварин напризволяще, у тому числі порушення правил утримання**

	тварин; **- опікун тварин – фізична особа або підприємство, установа, організація будь-якої форми власності, що опікується тваринами на волонтерських засадах;** **- опіка над твариною – догляд за опікуваною твариною для забезпечення її біологічних, видових та індивідуальних потреб, забезпечення заходів з профілактики захворювань тварини та спрямованих на недопущення її безконтрольного розмноження без зміни її ареалу перебування;;** **- ветеринарний контроль – сукупність заходів, спрямованих на додержання фізичними та юридичними особами, які є власниками або опікунами тварин, ветеринарних норм та належного епізоотичного, санітарно-епідеміологічного стану місті Києві.** **- місце продажу тварини – місце, визначене для тимчасового утримання тварини під час продажу.**
3. УМОВИ УТРИМАННЯ ТА ВИКОРИСТАННЯ СОБАК І КОТІВ	3. **ЗАГАЛЬНІ УМОВИ УТРИМАННЯ ТА ПОВОДЖЕННЯ З ТВАРИНАМИ**
3.1. Власникам собак і котів дозволяється утримувати цих тварин:	3.1. **Особам, - власникам або опікунам тварин,** дозволяється утримувати цих тварин:
- у квартирах, де проживає одна сім'я, за кількістю, обмеженою можливістю забезпечення їм умов утримання відповідно до вимог цих Правил;	**- у квартирах, де проживає одна сім'я, за кількістю, обмеженою можливістю забезпечення їм умов утримання, відповідно до породних і індивідуальних особливостей із забезпечення комфортних для тварин умов та вимог цих Правил;**
- у квартирах, де проживає кілька сімей, лише за письмовою згодою	**- у квартирах, де проживає кілька сімей, лише за письмовою**

всіх повнолітніх мешканців квартири;	**згодою всіх повнолітніх мешканців квартири та при відсутності у сусідів медичних протипоказань;**
- на території присадибної земельної ділянки за умови, якщо огорожа цієї ділянки забезпечує ізоляцію тварини на цій території та наявна попереджувальна табличка про існування тварини;	**- на території присадибної земельної ділянки тільки за умов наявності попереджувальної таблички про існування тварини, а також якщо огорожа цієї ділянки забезпечує ізоляцію тварини на цій території і попереджає можливість безконтрольного виходу тварини за її межі;**
- на території і/або приміщенні, що не належить власнику тварини на правах власності за умови письмової згоди власника території і/або приміщення;	- на території **та/або** в приміщенні, що не належить власнику тварини на правах власності за умови письмової згоди власника території **або** приміщення;
- у куточках живої природи у встановленому порядку за погодженням з державними органами санітарно-епідеміологічної служби та ветеринарної медицини;	- у куточках живої природи у встановленому порядку за погодженням з державними органами санітарно-епідеміологічної служби та ветеринарної медицини**, при забезпеченні комфортних для тварин умов, включаючи укриття та зручну зону відпочинку, наявності вільного доступу до свіжої води і їжі у біологічно необхідній кількості та якості, забезпеченні достатнього простору, належних умов відповідно до видових та індивідуальних особливостей;**
- на територіях об'єктів будівництва, підприємств, установ, організацій за умов наявності обладнаних приміщень та попереджувальної таблички про існування тварини.	**- на територіях об'єктів будівництва, кооперативних організацій, підприємств, установ, організацій за умов наявності обладнаних приміщень, надійної прив'язі тощо, які виключають можливість виходу собак за межі території та попереджувальної таблички про наявність тварини.**
Власники собак, які проживають у багатоквартирних будинках, повинні забезпечувати тишу - попереджувати лай собак у період з 22 00 до 08 00.	Власники собак, які проживають у багатоквартирних будинках, повинні забезпечувати **дотримання тиші** - попереджувати лай собак у період з 22 00 до 08 00.
Забороняється утримувати собак та котів у місцях загального	Перенесено до заборон

користування (коридорах, приміщеннях підвального типу, на сходах, горищах тощо).	
3.2. Забороняється утримувати собак незареєстрованими належним чином.	Перенесено до заборон
3.3. Якщо відсутня можливість подальшого утримання тварини, її власник зобов'язаний передати тварину у власність іншій особі або здати в притулок (міні-притулок) для тварин.	3.2. Якщо відсутня можливість подальшого утримання тварини, її власник зобов'язаний передати тварину у власність іншій особі або здати в притулок (міні-притулок) для тварин.
3.4. При утриманні собак і котів їх власникам необхідно:	3.3. При утриманні **тварин** їх власникам необхідно:
- запобігати прояву небезпечних дій з боку тварин, які утримуються, по відношенню до людей, інших тварин або майна;	- запобігати прояву небезпечних дій з боку тварин, які утримуються, по відношенню до людей, інших тварин або майна;
- забезпечити дотримання санітарно-гігієнічних норм та громадського порядку;	- забезпечити дотримання санітарно-гігієнічних, **ветеринарно санітарних** норм та громадського порядку;
- упереджувати можливість безконтрольного виходу тварини поза межі місця її утримання.	- упереджувати можливість безконтрольного виходу тварини поза межі місця її утримання;
	- створити умови утримання тварин, які повинні відповідати їх біологічним, видовим та індивідуальним особливостям та задовольняти їх природним потребам у їжі, воді, сні, рухах, контактах з собі подібними, у природній активності та іншим потребам;
	- обладнати місце утримання тварин таким чином, щоб забезпечити необхідний простір, температурно-вологісний режим з урахуванням природних потреб тварин певного виду, природне освітлення, вентиляцію та можливість контакту тварин з природним для них середовищем.

	Особа, яка утримує тварину, зобов'язана забезпечити своєчасне надання їй ветеринарної допомоги. Власник домашньої тварини зобов'язаний попереджати можливість її захворювань способом періодичних оглядів і вакцинацій, та у разі захворювання зобов'язаний вчасно звернутися за ветеринарною допомогою. **У разі виникнення підозри на наявність у тварини захворювання особа, яка її утримує, зобов'язана негайно ізолювати таку тварину і звернутися до ветеринарного лікаря. Тимчасова ізоляція тварин може проводитись у встановленому порядку, якщо тварина є небезпечною для оточуючих.** **Ветеринарні процедури щодо тварин можуть здійснювати тільки особи, які мають відповідну фахову освіту.** **Евтаназія домашніх тварин допускається тільки за висновками ветеринарних спеціалістів про: наявнісьть порушень у поведінці тварини, які є незворотними і не підлягають корекції за допомогою фахівця; наявність у тварини невиліковного захворювання що спричиняї її страждання або травми, не сумісні з життям – для припинення страждань тварини; в екстренних випадках для запобігання спричиненню шкоди життю, здоров'ю та майну громадян, в установлено порядку.** **За висновками ветеринарних спеціалістів евтаназія допускається тільки за участю фахівця з ветеринарної медицини і винятково засобами, які гарантують швидку і безболісну смерть;**
Якщо власником собаки чи кота є юридична особа, в обов'язковому порядку повинна бути визначена особа, яка безпосередньо несе відповідальність за тварину.	Якщо власником **тварини** є юридична особа, в обов'язковому порядку повинна бути визначена особа, яка безпосередньо несе відповідальність за тварину.

3.5. Власник потенційно небезпечної собаки також зобов'язаний: - підтвердити її адаптованість в умовах міста шляхом тестування за програмою "Собака-компаньйон"; - пройти процедуру обов'язкового страхування відповідальності власників собак за шкоду, яка може бути заподіяна третім особам, згідно з вимогами чинного законодавства. 3.6. Власник собаки, що визнана небезпечною, також зобов'язаний: - поставити її на особистий облік та пройти процедуру електронної ідентифікації у комунальному підприємстві "Центр ідентифікації тварин"; - у встановлений термін підтвердити її адаптованість в умовах міста шляхом тестування за програмою "Собака-компаньйон"; - пройти процедуру обов'язкового страхування відповідальності власників собак за шкоду, яка може бути заподіяна третім особам, згідно з вимогами чинного законодавства. 3.7. Якщо потенційно небезпечна або визнана небезпечною собака не змогла пройти тестування за програмою "Собака-компаньйон" у встановлений термін, її власник повинен ізолювати таку тварину або передати для охорони об'єктів будівництва, приватних будинків тощо.	3.4. Власник потенційно небезпечної собаки також зобов'язаний: - підтвердити її адаптованість в умовах міста шляхом тестування за програмою "Собака-компаньйон", **організатором проведення якого є комунальне підприємство «Київська міська лікарня ветеринарної медицини» згідно з правилами та в порядку, визначеному цим рішенням;** - пройти процедуру обов'язкового страхування відповідальності власників собак за шкоду, яка може бути заподіяна третім особам, згідно з вимогами чинного законодавства. 3.5. Власник собаки, що визнана небезпечною, зобов'язаний: **- протягом 7-ми робочих днів** поставити собаку на особистий облік та пройти процедуру **реєстрації тварини в Системі РДТ, що здійснює комунальне підприємство "Київська міська лікарня ветеринарної медицини";** - у встановлений термін підтвердити її адаптованість в умовах міста шляхом тестування за програмою "Собака-компаньйон"; - пройти процедуру обов'язкового страхування відповідальності власників собак за шкоду, яка може бути заподіяна третім особам, згідно з вимогами чинного законодавства. 3.6. **Якщо потенційно небезпечна або визнана небезпечною собака не здатна пройти тестування за програмою "Собака-компаньйон" її власник повинен передати таку тварину в притулок. Кількість можливих спроб проходження тестування для кожної собаки визначається складом комісії з тестування на чолі з кінологом комунального підприємства «Київська міська лікарня ветеринарної медицини». Інтервал між**

	спробами встановлює комісіяз тестування. Моніторинг за проходженням собаками, що визнані потенційно небезпечними, тестування за програмою «Собака-компаньон» з отриманням сертифікатів установленого зразка, покладається на комунальне підприємство «Київська міська лікарня ветеринарної медицини».
3.8. Особи, що займаються дресируванням тварин, повинні мати відповідну професійну підготовку та реєстраційне свідоцтво встановленого зразка.	3.7. Особи, що займаються дресируванням тварин, повинні мати відповідну **кінологічну освіту та свідоцтво про присвоєння кваліфікації кінолога.**
3.9. При дресируванні або використанні собаки забороняється:	3.8. При дресируванні або використанні собаки забороняється:
- нацьковувати одну тварину на іншу;	- нацьковувати одну тварину на іншу **та навчати собак для боїв**;
- перевищувати фізіологічне навантаження;	- перевищувати фізіологічне навантаження;
- примушувати тварин до дії або використовувати засоби, що травмують їх.	- примушувати тварин до дії або використовувати засоби, що травмують їх, застосовувати жорстокі методи впливу на тварину.
3.10. При використанні собаки для охорони території повинні бути встановлені попереджувальні надписи про небезпеку.	3.9. **При використанні собаки для охорони території необхідно упереджувати можливість безконтрольного виходу тварини за межі цієї території та обов'язково повинні бути встановлені попереджувальні надписи про небезпеку.**
3.11. Власники собак та котів повинні регулювати приплід власних тварин. З метою регулювання чисельності тварин, які не мають племінної цінності, проводити стерилізацію як гуманний метод до зменшення поголів'я тварин.	3.10. Власники тварин повинні регулювати приплід власних тварин. З метою регулювання чисельності тварин, які не мають племінної цінності, проводити стерилізацію як гуманний метод до зменшення поголів'я тварин.
3.12. Власникам собак та котів забороняється займатися розведенням тварин:	**Перенесено до заборон**

- з уродженими вадами; - генетично та фізіологічно несумісних; - з перевищенням фізіологічного навантаження; - при неможливості подальшого утримання і влаштування потомства.	
3.13. При проведенні масових видовищних, зоотехнічних, спортивних та інших заходів за участю собак і котів організаторам необхідно отримати відповідні дозволи від Управління ветеринарної медицини в м. Києві та від комунального підприємства "Центр ідентифікації тварин".	**3.11. При проведенні масових видовищних, зоотехнічних, спортивних та інших заходів на території міста Києва за участю тварин, є обов'язковим отримання організаторами відповідного заходу дозволу органу, уповноваженого на здійснення державного нагляду (контролю) за дотриманням санітарного законодавства та забезпечення організаторами присутності педставника комунального підприємства "Київська міська лікарня ветеринарної медицини». Проведення таких заходів без присутності представника комунального підприємства "Київська міська лікарня ветеринарної медицини» та без отримання дозволу спеціалізованого підприємства забороняється.**
3.14. У м. Києві забороняється: - жорстоко поводитись з тваринами або знущатися, знищувати їх; - проводити собачі бої, а також селекціонувати, навчати та використовувати собак для боїв; - використовувати собак та котів для отримання з них м'яса і шкурок; - навчати собак атакувати людину в життєво важливі органи;	**3.12. Власникам тварин забороняється:** **- утримувати собак та котів (тварин) без реєстрації;** **- вигулювати собак без індивідуального номерного знаку (жетону);** **- купати тварин на території міських пляжів та у фонтанах.** **- жорстоко поводитись з тваринами або знущатися, наносити побої, знищувати їх;** **- проводити собачі бої, а також селекціонувати, навчати та використовувати собак для боїв;** **- розводити та використовувати собак та котів для**

- купати тварин на території міських пляжів та у фонтанах.	**отримання з них м'яса і шкурок;** **- навчати собак атакувати людину в життєво важливі органи;** **- використовувати тварин для зайняття жебрацтвом;** **- розводити собак, що не мають племінної цінності;** **- утримувати собак на прив'язі менше двох метрів;** **- піддавати евтаназії тварин з порушенням вимог законодавства.** **- утримання тварин з порушенням зоотехнічних, зоогігієнічних та ветеринарно-санітарних норм;** **- займатися розведенням тварин з уродженими вадами, генетично та фізіологічно несумісних, з виявленими генетичними змінами, що спричиняють їх страждання, з перевищенням фізіологічного навантаження, при неможливості подальшого утримання і влаштування потомства, не маючих племінної цінності;** **- залишати тварин без догляду або в безпорадному стані, залишати тварин без води, відповідного харчування, можливості рухатись, без захисту від холоду і сонця;** **- викидати трупи тварини, влаштовувати самовільні поховання у невстановленому для цієї цілі місці.** **Особам, що утримують домашніх тварин, забороняється:** **- використовувати для їх утримання місця загального користування (коридори, приміщення підвального типу, сходи, горища тощо).** **- отруювати тварин будь-якими засобами;** **- проводити пропаганду жорстокого поводження з тваринами, закликати до жорстокого поводження з ними, закликати до проведення масового умертвіння безпритульних тварин;** **- використовувати у розважальних або комерційних цілях матеріали, які демонструють жорстоке поводження з тваринами.**

	- власникам тварин забороняється займатися розведенням тварин з уродженими вадами, генетично та фізіологічно несумісних, з виявленими генетичними змінами, що спричиняють їх страждання, з перевищенням фізіологічного навантаження, при неможливості подальшого утримання і влаштування потомства, не маючих племінної цінності.
4. РЕЄСТРАЦІЯ СОБАК ТА КОТІВ	**4. РЕЄСТРАЦІЯ ТВАРИН**
4.1. Реєстрація домашніх собак і котів проводиться з метою:	4.1. **Система РДТ – автоматизована система, призначена для збирання, реєстрації, накопичення, зберігання, адаптування, зміни, поновлення, використання, поширення, знеособлення і знищення визначених цим Порядком даних про тварин та їх власників.** Реєстрація домашніх **тварин** проводиться з метою:
- єдиного обліку цих тварин у місті, у т. ч. для організації пошуку загублених тварин та повернення їх власникам;	- єдиного обліку цих тварин у місті, у т. ч. для організації пошуку загублених тварин та повернення їх власникам;
- контролю за чисельністю безпритульних тварин;	- контролю за чисельністю безпритульних тварин;
- здійснення контролю за дотриманням ветеринарно-санітарних вимог;	- здійснення контролю за дотриманням ветеринарно-санітарних вимог;
- забезпечення епізоотичного благополуччя;	- забезпечення епізоотичного благополуччя;
- вирішення проблемних питань і конфліктних ситуації, пов'язаних з утриманням домашніх собак та котів в м. Києві.	- вирішення проблемних питань і конфліктних ситуації, пов'язаних з утриманням домашніх тварин в м. Києві.
4.2. Реєстрація проводиться одноразово і вважається дійсною	4.2. Реєстрація проводиться одноразово і вважається дійсною

протягом усього життя тварини, крім випадків втрати або пошкодження жетону.	протягом усього життя тварини, крім випадків втрати або пошкодження жетону.
4.3. Обов'язкову реєстрацію здійснює комунальне підприємство "Центр ідентифікації тварин" як уповноважений орган Київської міської державної адміністрації.	4.3. Обов'язкову реєстрацію тварин здійснює **комунальне підприємство "Київська міська лікарня ветеринарної медицини"** як **спеціалізований** уповноважений орган. **Обов'язкову реєстрацію тварин в Системі РДТ можуть здійснювати ветеринарні клініки інших форм власності на підставі укладених з комунальним підприємством "Київська міська лікарня ветеринарної медицини" договорів.** **Ветеринарне обслуговування незареєстрованої тварини не допускається крім випадків, які потребують невідкладної екстреної ветеринарної допомоги, за умови наступної реєстрації такої тварини.**
4.4. Обов'язковій реєстрації підлягають собаки, що належать на правах власності або інших підставах фізичним або юридичним особам і перебувають на території м. Києва.	4.4. Обов'язковій реєстрації підлягають собаки **та коти,** що належать на правах власності або інших підставах фізичним або юридичним особам і перебувають на території м. Києва.
Власник собаки повинен зареєструвати тварину протягом 30 діб з моменту її відчуження іншою особою.	Власник **тварини** повинен зареєструвати **її** протягом 30 діб з моменту її відчуження іншою особою.
Особи, які проживають (зареєстровані) поза межами м. Києва, але перебувають на території м. Києва з собакою більше 30 діб, повинні зареєструвати тварину у встановленому порядку.	Особи, які проживають (зареєстровані) поза межами м. Києва, але перебувають на території м. Києва з твариною більше 30 діб, повинні зареєструвати тварину у встановленому порядку.
4.5. Реєстрація котів проводиться за бажанням власника.	4.5. **У випадках втрати номерного індивідуального знаку тварини, зміни її власника або місця його проживання (реєстрації) обов'язково проводиться перереєстрація тварини.** **Тварини, власники яких не здійснили перереєстрацію, вважаються зареєстрованими не належним чином та можуть підлягати вилученню в установленому законом порядку.** **В окремих випадках реєстрація або перереєстрація тварин**

	може проводитись безпосередньо за місцем проживання (реєстрації) власника згідно з діючими тарифами.
4.6. У випадках втрати реєстраційного посвідчення, номерного індивідуального знаку тварини, зміни її власника або місця його проживання (реєстрації) обов'язково проводиться перереєстрація тварини. Тварини, власники яких не здійснили перереєстрацію, вважаються зареєстрованими не належним чином.	**4.6 Сплата за реєстрацію тварини проводиться безпосередньо під час проведення реєстрації відповідно до встановлених тарифів, шляхом перерахування грошових коштів на розрахунковий рахунок Комунального підприємства «Київська міська лікарня ветеринарної медицини».** **Безкоштовна реєстрація здійснюється щодо тварин, які отримані їх власниками з притулків (міні - притулків) для тварин.**
4.7. Реєстрація або перереєстрація тварин здійснюється в комунальному підприємстві "Центр ідентифікації тварин", у т. ч. його районних представництвах, службових приміщеннях житлово-експлуатаційних організацій, у т. ч. ЖБК, ОСББ тощо (у відповідності до узгодженого графіка), за місцем проживання (реєстрації) власника. В окремих випадках реєстрація або перереєстрація тварин може проводитись безпосередньо за місцем проживання (реєстрації) власника.	4.7. **Для проведення реєстрації власник тварини повинен обов'язково мати при собі паспорт, ідентифікаційний код, відповідний документ, що підтверджує наявність у нього пільг, ветеринарний паспорт на тварину та інші документи, що підтверджують проведення протиепізоотичних заходів (щеплень), походження, ідентифікації реєстрованої тварини.** **Для проведення реєстрації собаки, порода якої віднесена до переліку порід, що визнані потенційно небезпечними, його власник обов'язково надає сертифікат від нарколога за ф. 140/о, та сертифікат психіатра за ф. 122-2/о.** **Присутність реєстрованої тварини при проведенні реєстрації є обов'язковою.**
4.8. Сплата за реєстрацію та перереєстрацію тварини проводиться безпосередньо під час проведення реєстрації відповідно до встановлених тарифів.	**4.8. Процедура реєстрації передбачає заповнення відповідної форми з відомостями щодо власника тварини (П.І.Б., дата народження, серія та номер паспорту, ідентифікаційний код, адреса, електронна адреса, телефон), виду тварини, породи, клички, дати народження або відчуження, серія, номер та ким виданий ветеринарний паспорт, проведення протиепізоотичних заходів (щеплень), згода на обробку персональних даних та інше із подальшим**

	внесенням цієї інформації до Система РДТ. Обробка персональних даних та доступ до них здійснюється в установленому порялк відповідно до чинного законодавства України.
	4.8.1. Процедура онлайн реєстрації передбачає заповнення відповідної форми в Системі РДТ щодо власника тварини (П. І. Б., дата народження, серія та номер паспорту, ідентифікаційний код, адреса, електронна адреса, телефон), виду тварини, породи, клички, дати народження або відчуження, серія, номер та ким виданий ветеринарний паспорт, проведення протиепізоотичних заходів (щеплень) та інше.
4.9. Для проведення реєстрації або перереєстрації власник тварини повинен обов'язково мати при собі паспорт, відповідний документ, що підтверджує наявність у нього пільг, та інші документи, що підтверджують проведення протиепізоотичних заходів (щеплень), походження, ідентифікації реєстрованої тварини. Присутність реєстрованої тварини при проведенні реєстрації є обов'язковою.	**4.9. Власник зареєстрованої тварини повинен у 15-денний строк з'явитись до комунального підприємства «Київська міська лікарня ветеринарної медицини» для верифікації інформаціїї та отримання реєстраційного посвідчення і індивідуального номерного занку (жетону) на тварину, друкованого видання «Правила утримання та поводження з тваринами у місті Києві», а також для ознайомлення власника тварини з ветеринарно-санітарними вимогами щодо її утримання. Факт ознайомлення з документами підтверджується підписом власника тварини.** **Дані, внесені власником тварин, які не веріфіковані у встановлений термін, не вважаються реєстрацією тварини.**
4.10. Процедура реєстрації передбачає заповнення відповідної форми з відомостями щодо власника тварини (П. І. Б., дата народження, адреса, телефон), виду тварини, породи, клички, дати народження або відчуження, проведення протиепізоотичних заходів (щеплень) та інше із подальшим внесенням цієї інформації до загальної електронної бази даних непродуктивних тварин в м. Києві. Ця інформація є конфіденційною та надається лише у випадках, що	**4.10. Юридичні або фізичні особи, крім визначених пільгових категорій, які утримують собак, обов'язково сплачують за утримання собак відповідно до встановлених Київською міською державною адміністрацією тарифів.** **Плата за утримання собак з фізичних осіб нараховується Комунальним концерном «Центр комунального сервісу», у т. ч. ЖБК, ОСББ тощо, на території обслуговування яких проживає**

передбачені чинним законодавством. 4.11. Центр зобов'язаний у 15-денний термін з моменту реєстрації або перереєстрації видати власнику зареєстрованої тварини реєстраційне посвідчення та номерний індивідуальний знак (жетон) тварини, друковане видання "Правила утримання домашніх собак та котів в м. Києві", а також ознайомити власника тварини з ветеринарно-санітарними вимогами щодо її утримання. Факт ознайомлення з документами підтверджується підписом власника тварини. Власник тварини може отримати вищезазначені документи та інформаційні матеріали у Центрі або його районних представництвах на протязі 30 діб з кінцевого терміну дати видачі. Не витребувані у встановлений термін документи передаються у встановленому порядку до житлово-експлуатаційних організацій, у т. ч. ЖБК, ОСББ тощо, для подальшої їх передачі власнику тварини. 4.12. Юридичні або фізичні особи, крім визначених пільгових категорій, які утримують собак, обов'язково сплачують за утримання собак відповідно до встановлених тарифів.	**власник собаки: квартиронаймачам, власникам квартир та приватних малоповерхових та середньоповерхових будинків.** **Отримані кошти використовуються згідно з розподілом, що затверджується розпорядженням Київської міської державної адміністрації.** **Плата за утримання собак від юридичних осіб нараховується на підставі укладених з Комунальним підприємством «Київська міська лікарня ветеринарної медицини» договорів, і спрямовується на виконання заходів Київської міської програми контролю за утриманням домашніх тварин.** **Незареєстровані тварини вважаються безпритульними та підлягають вилученню.**

Плата за утримання собак з фізичних осіб нараховується житлово-експлуатаційними організаціями, у т. ч. ЖБК, ОСББ тощо, на території обслуговування яких проживає власник собаки: квартиронаймачам, власникам квартир та приватних малоповерхових та середньоповерхових будинків. Отримані кошти використовуються згідно з розподілом, що затверджується розпорядженням Київської міської державної адміністрації. Плата за утримання собак від юридичних осіб нараховується на підставі укладених з Центром угод, вноситься на рахунок Центру і спрямовується на виконання заходів Київської міської програми вирішення проблем з утриманням домашніх та інших тварин, затвердженої рішенням Київської міської ради від 27.11.2003 р. N 213/1087.	
5. ЗНАХОДЖЕННЯ СОБАК ТА КОТІВ ПОЗА МЕЖАМИ ЇХ ПОСТІЙНОГО УТРИМАННЯ	5. ЗНАХОДЖЕННЯ ТВАРИН ПОЗА МЕЖАМИ ЇХ ПОСТІЙНОГО УТРИМАННЯ
5.1. Власники собак та котів та/або відповідальні особи за дорученням власника тварини (супроводжувальні особи) мають право знаходитись з собакою або котом поза межами її постійного утримання (супроводжувати її).	5.1. Власники **тварини** та/або відповідальні особи за дорученням власника тварини (супроводжувальні особи) мають право знаходитись з собакою або котом поза межами її постійного утримання (супроводжувати її).
5.2. Забороняється супроводжувати тварин у стані алкогольного або наркотичного сп'яніння.	**5.2. Забороняється супроводжувати тварину особам у стані алкогольного або наркотичного сп'яніння, а також особам молодше 16 років без супроводу батьків або осіб, які їх замінюють.**
5.3. Особа, яка супроводжує тварину, зобов'язана забезпечити безпеку:	5.3. Особа, яка супроводжує тварину, зобов'язана забезпечити безпеку:

- супроводжуваної тварини; - оточуючих людей і тварин, а також майна від заподіяння шкоди супроводжуваною твариною; - дорожнього руху при проходженні з твариною біля транспортних шляхів і при їх переході шляхом безпосереднього контролю за її поведінкою. 5.4. Забороняється супровід потенційно небезпечних собак та собак, які визнані небезпечними, особам, яким не виповнилося 16 років, психічно хворим або фізично неспроможним керувати твариною. Дозволяється супровід інших тварин особою, якій виповнилося 14 років. 5.5. Дозволяється виводити собак за межі квартири, території подвір'я, організацій, підприємств тощо лише на повідку з прикріпленим до нашийника особистим номерним знаком, а потенційно небезпечних собак та собак, що визнані небезпечними, обов'язково на короткому повідку (не більше 1,2 м) і в намордннику. 5.6. Особа, яка супроводжує собаку чи кота, також зобов'язана: - здійснювати вигул собак без повідка лише в місцях та зонах для вигулу тварин, які позначені відповідними знаками або надписами; - прибирати екскременти за своїми тваринами в під'їздах багатоквартирних будинків, сходах, ліфтах та інших місцях загального користування (ця вимога не поширюється на власників собак-поводирів);	- супроводжуваної тварини; - оточуючих людей і тварин, а також майна від заподіяння шкоди супроводжуваною твариною; - дорожнього руху при проходженні з твариною біля транспортних шляхів і при їх переході шляхом безпосереднього контролю за її поведінкою **(тримати тварину на повідку).** 5.4. **Забороняється супроводження та утримання потенційно небезпечних собак та собак, які визнані небезпечними, особами, яким не виповнилося 16 років.** Дозволяється супровід інших тварин особою, якій виповнилося 14 років. 5.5. Дозволяється виводити собак за межі квартири, території подвір'я, організацій, підприємств тощо лише на повідку з прикріпленим до нашийника особистим номерним знаком, а потенційно небезпечних собак та собак, що визнані небезпечними, обов'язково на короткому повідку (не більше 1,2 м) і в намордннику. 5.6. Особа, яка супроводжує собаку чи кота, також зобов'язана: - здійснювати вигул собак без повідка лише в місцях та зонах для вигулу тварин, які позначені відповідними знаками або надписами; **- прибирати екскременти за своїми тваринами (ця вимога не поширюється на власників собак-поводирів);**

- навчати собак за визнаними навчальними програмами без повідків і намордників на майданчиках для дресирування. Власники собаки, яку визнано небезпечною, не мають права вигулювати цих собак без повідка та намордника на території місць або зон для вигулу тварин.	**- навчати собак за визнаними навчальними програмами на майданчиках для дресирування.** **Власникам собак, яких визнано небезпечними, або тих що не пройшли тестування за програмою «Собака - компаньон» заборонено вигулювати цих собак без повідка та намордника, в тому числі на території місць або зон для вигулу тварин.**
5.7. Не дозволяється приводити тварин (крім собак-поводирів) у приміщення магазинів і кафе (крім спеціалізованих магазинів для тварин), об'єктів громадського харчування, установ охорони здоров'я, освіти та культури, на територію дитячих та спортивних майданчиків.	**5.7. Не дозволяється приводити тварин (крім собак-поводирів) у приміщення магазинів і кафе (крім спеціалізованих магазинів для тварин), об'єктів громадського харчування, установ охорони здоров'я, освіти та культури, на територію дитячих та спортивних майданчиків, крім спеціально відведних для вигулу тварин місць, в т. ч. вигульних майданчиків.**
5.8. Забороняється залишати тварин бездоглядними. Бездоглядні тварини підлягають вилову із подальшим утриманням у притулку безпритульних тварин. Пошук загублених тварин здійснює комунальне підприємство "Центр ідентифікації тварин".	5.8. **Забороняється залишати тварин безпритульними. Безпритульні тварини підлягають вилову із подальшим утриманням у притулку безпритульних тварин. Пошук загублених тварин здійснює комунальне підприємство "Київська міська лікарня ветеринарної медицини" за умови їх попередньої реєстрації.**
5.9. Забороняється тримання та вигул домашніх собак і котів на території дошкільних, загальноосвітніх навчальних закладів та установ сфери охорони здоров'я (в тому числі на території лікарень, центрів первинної медико-санітарної допомоги, консультативно-діагностичних центрів, клінічних центрів тощо), окрім належним чином облаштованих зоокутків.	
6. ПРОФІЛАКТИЧНІ ТА ПРОТИЕПІЗООТИЧНІ ЗАХОДИ	6. ПРОФІЛАКТИЧНІ ТА ПРОТИЕПІЗООТИЧНІ ЗАХОДИ
6.1. Собаки та коти, незалежно від породи, починаючи з 3-місячного віку повинні щорічно в обов'язковому порядку бути щеплені проти	6.1. **Собаки незалежно від породи та коти, що мають вільний вихід за межі приміщення, починаючи з 3-місячного віку**

сказу у закладах ветеринарної медицини або лікарів ветеринарної медицини, діяльність яких відповідно ліцензована.	**повинні щорічно в обов'язковому порядку бути щеплені проти сказу у закладах ветеринарної медицини або лікарів ветеринарної медицини, діяльність яких відповідно ліцензована, із обов'язковим подальшим занесенням цієї інформації до Системи РДТ.**
6.2. Всі власники собак та котів зобов'язані на вимогу від посадових осіб закладів ветеринарної медицини надавати тварин для огляду, діагностичних досліджень, профілактичних щеплень та обробок.	6.2. Всі власники **тварин** зобов'язані на вимогу посадових осіб закладів ветеринарної медицини надавати тварин для огляду, діагностичних досліджень, профілактичних щеплень та обробок.
У разі виникнення підозри на наявність у тварини захворювання власник повинен негайно ізолювати таку тварину і звернутися до ветеринарного лікаря.	Перенесено в п. 3.4.
Тимчасова ізоляція тварин може проводитись у встановленому порядку, якщо тварина є небезпечною для оточуючих.	Перенесенн в п.3.4.
6.3. У випадку укусу або травмування собакою чи котом людини, власник або постраждала особа повинні негайно інформувати державні заклади охорони здоров'я і ветеринарної медицини.	6.3. У випадку укусу або травмування **твариною** людини, власник або постраждала особа повинні негайно інформувати державні заклади охорони здоров'я і ветеринарної медицини. **В особливих випадках доставити тварину для огляду і карантування у ветеринарний заклад протягом 10 днів.**
6.4. Про кожний випадок укусу домашніх собак та котів дикими тваринами, бездоглядними чи безпритульними собаками або котами, а також при підозрі захворювання тварин на сказ власник повинен негайно повідомляти установу державної ветеринарної медицини та ізолювати таких тварин.	6.4. Про кожний випадок укусу домашніх собак та котів дикими тваринами, безпритульними собаками або котами, а також при підозрі захворювання тварин на сказ власник повинен негайно повідомляти установу державної ветеринарної медицини та ізолювати таких тварин.
6.5. Необхідно надавати притулок для тимчасової ізоляції собак та котів у випадку, якщо на це є відповідне рішення органів санітарно-епідеміологічної служби чи закладу державної ветеринарної медицини, а також таких, що завдали тілесних ушкоджень людині	**6.5. Спеціалізовані заклади надають притулок для тимчасової ізоляції собак та котів у випадку, якщо на це є відповідне рішення органів санітарно-епідеміологічної служби чи закладу державної ветеринарної медицини, а також надають притулок**

або іншій тварині.	**для ізоляції собак, що завдали тілесних ушкоджень людині або іншій тварині.**
7. ТРАНСПОРТУВАННЯ СОБАК ТА КОТІВ	7. ТРАНСПОРТУВАННЯ ТВАРИН
7.1. Транспортування тварин у наземному громадському транспорті дозволяється:	7.1. Транспортування тварин у наземному громадському транспорті дозволяється:
- при відсутності знаку заборони при вході;	- при відсутності знаку заборони при вході;
- на задній площадці транспортного засобу;	- на задній площадці транспортного засобу;
- при наявності індивідуального номерного знаку і свідоцтва про реєстрацію тварини;	- при **наявності у тварини реєстраційного посвідчення і індивідуального номерного занку (жетону);**
- для собак середніх та крупних порід на короткому повідку і у наморднику, для собак дрібних порід та котів у спеціальних контейнерах, що забезпечують надійну ізоляцію тварини, а також безпечні для її здоров'я;	- для собак середніх та крупних порід на короткому повідку і у наморднику, для собак дрібних порід та котів у спеціальних контейнерах, що забезпечують надійну ізоляцію тварини, а також безпечні для її здоров'я;
- за умов дотримання громадського порядку та чистоти в місцях загального користування і гарантії безпеки іншим особам чи тваринам.	- за умов дотримання громадського порядку та чистоти в місцях загального користування і гарантії безпеки іншим особам чи тваринам.
7.2. Під час транспортування тварини особа, яка її супроводжує, повинна упереджувати порушення санітарно-гігієнічних умов.	7.2. Під час транспортування тварини особа, яка її супроводжує, повинна упереджувати порушення санітарно-гігієнічних умов.
Під час транспортування тварини особа, яка її супроводжує, несе відповідальність за її життя та здоров'я.	Під час транспортування тварини особа, яка її супроводжує, несе відповідальність за її життя та здоров'я.
7.3. Транспортування та сплата за перевезення тварин здійснюється	7.3. Транспортування та сплата за перевезення тварин здійснюється

у відповідності з правилами транспортної організації, що здійснює перевезення.	у відповідності з правилами транспортної організації, що здійснює перевезення.
8. УМОВИ УГОД, ПРЕДМЕТОМ ЯКИХ Є СОБАКИ ТА КОТИ	8. УМОВИ УГОД, ПРЕДМЕТОМ ЯКИХ Є ТВАРИНИ
8.1. Право власності на тварин охороняється згідно з чинним законодавством. Документом, підтверджуючим право власності на тварину, є договір купівлі-продажу, оренди, дарування тощо, оформлений належним чином, та/або реєстраційне посвідчення.	**8.1. Право власності або інші речові права особи на тварин охороняються чинним законодавством. Підстави та способи набуття права власності або інших речових прав на тварину регулюється цивільним законодавством. Право власності на тварину вважається набутим правомірно, якщо інше прямо не випливає із закону або незаконність такого набуття не встановлена судом.** **Право власності та інше речове право на тварину у разі жорстокого поводження з нею може бути припинено за рішенням суду шляхом її оплатного вилучення або конфіскації.** **Право власності на тварину підтверджується наявним на тварині номерним жетоном з відповідною реєстрацією в Системі РДТ.** **Ветеринарний паспорт не є підтвердженням права власності.**
Відмова власника собаки чи кота від прав на власність не звільнює його від прав та обов'язків по утриманню та відповідальності за цю тварину до передачі її іншій особі.	Відмова власника **тварини** від права власності на неї не звільняє його від прав та обов'язків по утриманню та відповідальності за цю тварину до передачі її іншій особі.
8.2. Дозволяється відчуження тварин особам, які досягли 18 років, або особам, яки досягли 16 років, за письмовою згодою батьків цієї особи або осіб, що їх заміняють.	8.2. Дозволяється відчуження тварин особам, які досягли 18 років, або особам, яки досягли 16 років, за письмовою згодою батьків цієї особи або осіб, що їх замінюють.
8.3. Дозволяється відчуження собак віком не менше 2-х місяців, котів - 3-х місяців.	8.3. Дозволяється відчуження собак віком не менше 2-х місяців, котів - 3-х місяців.

8.4. Відчуження тварин у якості подарунків або призів дозволяється лише за попереднім погодженням з майбутнім власником цієї тварини.	8.4. Відчуження тварин у якості подарунків дозволяється лише за попереднім погодженням з майбутнім власником цієї тварини. **Передачу тварин як призів заборонено.**
8.5. Відчужувач повинен надати набувачу достовірну інформацію про походження, стан здоров'я та проведення профілактичних заходів, а також особливості умов утримання відчужуваної тварини.	8.5. Відчужувач повинен надати набувачу достовірну інформацію про походження, стан здоров'я та проведення профілактичних заходів, а також особливості умов утримання відчужуваної тварини.
8.6. Відомості про відчуження собаки, що визнана небезпечною, із зазначенням П. І. Б., адреси, телефону нового власника та інших відомостей, повинні надаватися її попереднім власником до Центру у 30-денний термін.	8.6. Відомості про відчуження собаки, що визнана небезпечною, із зазначенням П.І.Б., адреси, телефону нового власника та інших відомостей, повинні надаватися її попереднім власником до Спеціалізованого комунального підприємства «Київська міська лікарня ветеринарної медицини» у 30-денний термін.
8.7. Продаж тварин повинен здійснюватися у місцях, що відповідають ветеринарно-санітарним вимогам.	8.7. Продаж тварин повинен здійснюватися у місцях, що відповідають ветеринарно-санітарним вимогам.
8.8. Дозволяється продаж собак та котів: - на території власника тварини; - у розплідниках племінних тварин, які зареєстровані належним чином; - у притулках (міні-притулках); - під час проведення спеціалізованих заходів (виставки, аукціони тощо); - на торгових місцях у спеціалізованих закладах торгівлі, які обладнані відповідним чином.	8.8. Дозволяється продаж собак та котів: - на території власника тварини; - у розплідниках племінних тварин, які зареєстровані належним чином; - у притулках (міні-притулках); - під час проведення спеціалізованих заходів (виставки, аукціони тощо); - на торгових місцях у спеціалізованих закладах торгівлі, які обладнані відповідним чином.

	В інших місцях, не призначених для цього, продаж тварин заборонено.
У місцях продажу тварин повинні бути створені умови (фізіологічні та зоопсихологічні), що відповідають виду тварини, її віку; підтримуватися необхідні параметри мікроклімату приміщення: температура повітря, режим вологості та вентиляція; оздоблювальні матеріали повинні легко піддаватись дезінфекції; повинно забезпечуватись регулярне прибирання та дезінфекція.	У місцях продажу тварин повинні бути створені умови (фізіологічні та зоопсихологічні), що відповідають виду тварини, її віку; підтримуватися необхідні параметри мікроклімату приміщення: температура повітря, режим вологості та вентиляція; оздоблювальні матеріали повинні легко піддаватись дезінфекції; повинно забезпечуватись регулярне прибирання та дезінфекція.
	Тварини в місцях продажу повинні утримуватися у вольєрах, клітках, інших пристосованих до видових потреб породи тварини місцях, норми площі яких не можуть бути менші, ніж мінімальні норми, встановлені законодавством (для диких тварин та аналогічним їм домашніх – Додатком до Порядку утримання та розведення диких тварин, які перебувають у стані неволі або в напіввільних умовах).
Місця для продажу тварин повинні бути обладнані таким чином, щоб тварину було видно, але при цьому до неї не було б фізичного доступу третіх осіб.	Місця для продажу тварин повинні бути обладнані таким чином, щоб тварину було видно, але при цьому до неї не було б фізичного доступу третіх осіб.
Забороняється продаж тварин у невизначених спеціально для цього місцях та без відповідних ветеринарних документів встановленого зразку.	**Забороняється продаж тварин без відповідних ветеринарних документів встановленого зразка.**
	Під час продажу тварини проведення її ідентифікації та реєстрації є обов'язковим. З цією метою є обов'язковим присутність представників спеціалізованого комунального підприємства «Київська міська лікарня ветеринарної медицини» в місцях продажу тварин з доступом до Інтернет ресурсу та Системи РДТ для здійснення контролю за дотриманням вимог цих Правил під час здійснення купівлі-

	продажу та реєстрації тварин. **У разі виявлення продавцем, покупцем або третьою особою у місцях продажу тварин з ознаками хвороби, що внесена до переліку, затвердженого Департаментом фітосанітарної та ветеринарної служби України і підлягає повідомленню, інформація про це надається до Департаменту.** **Продаж тварин, які захворіли на хворобу, що підлягає повідомленню, або щодо яких є підозра про захворювання на таку хворобу, забороняється.** **У разі виявлення порушення цих Правил особа, яка виявила порушення, повинна викликати представників правоохоронних органів для складання протоколу.** **9. ВИЛОВ БЕЗПРИТУЛЬНИХ ТВАРИН** **9.1. Собаки, незалежно від породи, належності та призначення, у тому числі й ті, що мають нашийники з індивідуальними номерними знаками (жетонами) і намордники, але знаходяться без власника на вулицях, площах, ринках, у скверах, садах, на бульварах, пляжах, у громадському транспорті, дворах та інших громадських місцях, вважаються безпритульними і підлягають вилову.** **9.2. Вилов безпритульних тварин проводиться спеціалізованим комунальним підприємством «Київська міська лікарня ветеринарної медицини».** **9.3. Вилов безпритульних домашніх тварин окремими не уповноваженими громадянами та організаціями забороняється, окрім випадків, коли ці тварини є небезпечними для оточуючих та проявляють агресивність, створюючи загрозу безпеці людей.** **9.4. Вилов собак, котів та інших тварин за можливістю проводиться при відсутності сторонніх осіб.**

	9.5. При вилові безпритульних домашніх тварин категорично забороняється: **- привласнювати собі відловлювальних тварин;** **- продавати і передавати їх приватним особам або іншим організаціям;** **- забирати тварин з квартир і з територій приватної власності без відповідного рішення суду;** **- знімати домашніх тварин з прив'язі, якщо вони знаходяться на прив'язі менш ніж 3 години;** **- використовувати приманки та інші засоби вилову, які можуть спричинити шкоду здоров'ю безпритульним домашнім тваринам.** **9.6. Вилов безпритульних тварин Комунальним підприємством «Київська міська лікарня ветеринарної медицини» здійснюється відповідно до заявок юридичних та фізичних осіб, на території яких перебувають такі тварини, або зареєстрованих опікунів безпритульних тварин.** **9.7. У випадку документально підтвердженої шкоди (покусу), заподіяної третій особі внаслідок агресивної або непередбаченої дії тварини, вилов тварин може здійснюватись за зверненнями юридичних та фізичних осіб.** **9.8. Планування вилову безпритульних тварин на стерилізацію проводиться порайонно за принципом спіральних ліній, при можливості разом з опікунами.** **9.9. Вилову на стерилізацію мають підлягати усі безпритульні собаки.** **9.10. Після вилову безпритульних тварин, щодо яких є підстави вважати їх загубленими (наявність ознак порідної цінності, доглянутий вигляд, наявність чипу тощо), і вжиття заходів з пошуку власника в разі, якщо протягом 14-ти денного строку власник такої тварини не встановлений, вона підлягає стерилізації та може бути залишена в притулку, передана новим власникам або повернена на місце попереднього**

	перебування під опіку. **9.11. Не підлягають вилову тварини, які раніше були стерилізовані, візуально ідентифіковані й повернені на місце вилову під відповідальність опікуна, окрім випадків агресивної поведінки таких тварин, каліцтва та тілесних ушкоджень, що потребують ветеринарної допомоги, або у разі наявності скарг громадян.** **9.12. Проведення процедури вилову безпритульних тварин, а також їх повернення на місце вилову відбувається у присутності зареєстрованих опікунів цих безпритульних тварин (за наявності таких опікунів).** **9.13. Усі виловлені тварини в обов'язковому порядку підлягають перевірці на ідентифікацію, а у разі її відсутності - реєстрації та ідентифікації.** **9.14. Спеціалізован підприємство – КП «Київська місьа лікарня ветеринарної медицини» проводить реєстрацію безпритульних тварин в системі реєстрації та ідентифікації із зазначенням дати вилову тварини, її фото, виду, статі, породи, кольору, ваги та приблизного віку, візуальної характеристики стану здоров'я тварини, місця вилову, особливих відміток тварини (каліцтва, особливостей), а також інших відомості, які є необхідність зафіксувати.** **9.15. При наявності у виловлених тварин індивідуального номерного знаку (жетону) або іншого ідентифікатора, необхідно зафіксувати реєстраційні відомості, нанесені на них, та повідомити про виловлену тварину суб'єкту реєстрації для внесення інформації до системи реєстрації та ідентифікації тварин м. Києва.** **9.16. Забороняється допускати до вилову тварин осіб, що притягалися до кримінальної та/або адміністративної відповідальності за порушення Закону України «Про захист тварин від жорстокого поводження», Правил утримання та поводження з тваринами у місті Києві або перебувають на**

	обліку в наркологічному чи психіатричному закладі. **9.17. Вилов тварин здійснюється будь-якими незабороненими способами (засобами, обладнанням) і методами з додержанням принципів моралі і виключаючи жорстоке поводження з тваринами, а саме:** **9.18.1. Медикаментозним - введення в організм тварини спеціальних лікарських засобів (снодійні, транквілізатори), що забезпечують знерухомлення тварини. Для цієї мети використовують приманки, шприци спеціальної конструкції, духові трубки або рушниці;** **9.18.2. Механічним - вилов тварин за допомогою спеціальних механічних пристосувань (петлі, сачки, сітки, жорсткі нашийники) або руками (тільки тварин, які визнані потенційно безпечними);** **9.18.3. Комбінованим - із застосуванням медикаментозного та механічного способів вилову.** **9.19. Виловлені тварини транспортуються до місць утримання спеціально обладнаними автомобілями або залученим спеціалізованим автотранспортом, групою або індивідуально, в клітках.** **9.20. Спецавтомобіль для транспортування безпритульних тварин повинен бути:** **- технічно справний;** **- укомплектований набором переносних кліток для тварин;** **- підлога автомобіля має бути обладнана таким чином, аби на ній могли вільно переміщуватися для завантаження та розвантаження мобільні міцні пронумеровані клітки;** **- клітки мають бути добре закріплені, аби вони не могли хитатися під час руху автомобіля, та відповідати вимогам стандартів і технічної документації;** **- обладнаний проточною вентиляцією, забезпечувати захист тварин від погодних умов;** **- оснащений чітко та зрозуміло написаною назвою і**

	телефонним номером профільного підприємства; **- мати набір ветеринарних засобів для надання екстреної ветеринарної допомоги;** **- укомплектований набором відповідного спецобладнання. При необхідності тварини повинні бути забезпечені питною водою.** **9.21. Щодня після кожного вилову і транспортування безпритульних тварин кузов спецавтомобіля, а також устаткування і переносні клітки миються та дезінфікуються.** **9.22. Відловлені безпритульні тварини, які не мають ознак порідної цінності, утримуються щонайменше протягом 5-ти днів у карантині, після чого в обов'язковому порядку проходять стерилізацію, вакцинацію проти сказу, кліпсуються вушною номерною кліпсою, чіпуються внутрішнім електронним транспондером та вносяться в Систему РДТ.** **9.23. Відловлені тварини повертаються власникам за умови пред'явлення ідентифікаційного жетону, ветеринарного паспорта, будь-якого посвідчення особи, оплати на рахунок Комунального підприємства «Київська міська лікарня ветеринарної медицини» вартості витрат за відлов, утримання, стерилізацію, вакцинацію, чіпування, лікування (у разі проведення) та інші процедури, якщо такі проводилися.** **9.24. Після завершення 14-ти денного строку, незатребувані тварини можуть безкоштовно передаватися у притулки, у власність іншим громадянам або повертатися на пропередне місце перебування під опіку.** **9.25. Повернення тварин можливе після завершення всіх процедур, передбачених цими правилами. Комунальне підприємство «Київська міська лікарня ветеринарної медицини» має право перевірити умови утримання переданих у власність тварин та, у разі неналежного їх утримання, здійснити передбачені законом заходи з вилученя тварини.** **9.26. Забороняється піддавати евтаназії незатребуваних тварин, окрім наявності показань до евтаназії.**

	9.27. Повернення безпритульних тварин до ареалу їх перебування здійснюється за умови проведення ідентифікації тварини, щеплення, проведення профілактичних обробок від інфекційних та інвазійних захворювань, що засвідчується відповідними ветеринарними документами. **10. ОПІКУНИ БЕЗПРИТУЛЬНИХ ТВАРИН** **10.1. Задля ефективного вирішення питання регулювання чисельності безпритульних тварин та гармонійного співіснування людей та тварин на території м. Києва здійснюють діяльність опікуни безпритульних тварин.** **10.2. Опікуном тварини може бути юридична або повнолітня фізична особа, належним чином зареєстрована як опікун, що отримала посвідчення опікуна та внесена до реєстру опікунів безпритульних тварин.** **10.3. Опікуном не може бути особа, яка притягалася до адміністративної чи кримінальної відповідальності за порушення вимог Закоун України «Про захист тварин від жорстокого поводження».** **10.4. Опікуни опікуються безпритульною твариною (тваринами): котами, собаками на певній території.** **10.5. Опікуном може бути особа, яка зареєстрована у базі даних опікунів комунального підприємства «Київська міська лікарня ветеринарної медицини» та уклала з комунальним підприємством «Київська міська лікарня ветеринарної медицини» відповідний договір з визначенням прав та обов'язків сторін.** **10.4 Опікун зобов'язаний дотримуватись пунктів договору, укладеного з комунальним підприємством «Київська міська лікарня ветеринарної медицини» та вимог цих Правил.**
9. ПОХОВАННЯ АБО УТИЛІЗАЦІЯ ТРУПІВ СОБАК ТА КОТІВ	11. ПОХОВАННЯ АБО УТИЛІЗАЦІЯ ТРУПІВ СОБАК ТА КОТІВ

9.1. У випадку смерті або загибелі тварини її власник зобов'язаний негайно повідомити заклад ветеринарної медицини з метою отримання свідоцтва про смерть тварини.	11.1. У випадку смерті або загибелі тварини її власник зобов'язаний негайно повідомити заклад ветеринарної медицини з метою отримання **довідки та/або свідоцтва** про смерть тварини. **11.2. Спеціалізованим комунальним підприємством, уповноваженим видавати свідоцтво про смерть тварини установленого зразка є Комунальне підриємство «Київська міська лікарня ветеринарної медицини».** **11.3. Підставою для отримання свідоцтва про смерть тварини установленого зразка є довідка про смерть тварини, видана ветеринарним закладом або пред'явлений труп померлої тварини.**
Забороняється кремація або поховання трупів тварин без свідоцтва про смерть тварини. На підставі отриманого документа власник тварини повинен у 10-денний термін письмово проінформувати комунальне підприємство "Центр ідентифікації тварин" про факт та причину смерті тварини для внесення змін до загальної електронної бази даних непродуктивних тварин у м. Києві.	Забороняється кремація трупів тварин без свідоцтва про смерть тварини. **11.4. На підставі свідоцтва про смерть тварини власник тварини повинен у 10-денний термін письмово проінформувати спеціалізоване комунальне підприємство "Київська міська лікарня ветеринарної медицини" про факт та причину смерті тварини для внесення запису до Системи РДТ. Зняття тварини з реєстрації в системі РДТ відбувається на підставі свідоцтва про смерть тварини.**
9.2. Не дозволяється викидати трупи собак та котів в контейнери для збору сміття чи захоронювати їх у не відведених для цього місцях.	11.5. **Забороняється** викидати трупи собак та котів в контейнери для збору сміття чи захоронювати їх у не відведених для цього місцях. **11.6. Утилізація тварин допускається тількі у відведеному для цього місці на підставі укладеного договору зі спеціалізованим комунальним підприємством «Київська міська лікарня**

	ветеринарної медицини» про надання послуг з утилізації.
9.3. Відшкодування витрат, пов'язаних з транспортуванням трупів тварин, їх похованням або утилізацією проводиться власниками тварин відповідно до встановлених тарифів.	11.7. Відшкодування витрат, пов'язаних з транспортуванням трупів тварин, їх похованням або утилізацією проводиться власниками тварин відповідно до встановлених тарифів.
10. КОНТРОЛЬ ТА ПОВНОВАЖЕННЯ ОРГАНІВ, ПІДПРИЄМСТВ ТА ОРГАНІЗАЦІЙ У СФЕРІ УТРИМАННЯ ДОМАШНІХ СОБАК ТА КОТІВ	12. КОНТРОЛЬ ТА ПОВНОВАЖЕННЯ ОРГАНІВ, ПІДПРИЄМСТВ ТА ОРГАНІЗАЦІЙ У СФЕРІ УТРИМАННЯ ДОМАШНІХ **ТВАРИН**
10.1. Структурні підрозділи ГУ МВС України в м. Києві:	12.1. Структурні підрозділи **ГУ національної поліції в м. Києві:**
10.1.1. Здійснюють контроль за дотриманням вимог цих Правил та інших нормативно-правових актів у цій сфері.	12.1.1. Здійснюють контроль за дотриманням вимог цих Правил та інших нормативно-правових актів у цій сфері.
10.1.2. Уповноважені на документування правопорушень у сфері утримання тварин передають адміністративні матеріали до відповідних органів згідно з чинним законодавством для притягнення винних осіб до адміністративної відповідальності.	12.1.2. Уповноважені на документування правопорушень у сфері **жорстокого поводження з тваринами та порушення Правил утримання та поводження з тваринами у місті Києві** передають адміністративні матеріали до відповідних органів згідно з чинним законодавством для притягнення винних осіб до адміністративної відповідальності.
10.1.3. Здійснюють охорону громадського порядку під час вилучення тварини за умов наявності рішення суду або на інших законних підставах.	12.1.3. Здійснюють охорону громадського порядку під час вилучення тварини за умов наявності рішення суду або на інших законних підставах.
10.2. Управління ветеринарної медицини в м. Києві:	12.2. **Головне управління ветеринарної медицини в м. Києві:**
10.2.1. Здійснює контроль за додержанням юридичними та фізичними особами ветеринарно-санітарних вимог.	12.2.1. Здійснює контроль за додержанням юридичними та фізичними особами ветеринарно-санітарних вимог.
10.2.2. Забезпечує організацію проведення протиепізоотичних	12.2.2. Забезпечує організацію проведення протиепізоотичних

заходів. 10.3. Районні у м. Києві державні адміністрації: 10.3.1. Координують діяльність підпорядкованих підприємств, установ, організацій щодо дотримання вимог цих Правил та інших нормативно-правових актів у цій сфері. 10.3.2. Забезпечують діяльність адміністративних комісій району. 10.3.3. Створюють та координують роботу районних комісій по контролю за дотриманням вимог цих Правил та інших нормативно-правових актів у цій сфері. 10.3.4. Визначають територію та забезпечують обладнання майданчиків для дресирування собак відповідно до розроблених проектних пропозицій. 10.3.5. Визначають територію та забезпечують облаштування належним чином місць та зон для вигулу собак. 10.4. Головне управління контролю за благоустроєм м. Києва: 10.4.1. Здійснює контроль за додержанням встановленого чинними нормативними актами порядку експлуатації та утримання місць та зон для вигулу, майданчиків для дресирування собак, а також їх нормативного, санітарного та технічного стану.	заходів. 12.3. Районні в місті Києві державні адміністрації: 12.3.1. Координують діяльність підпорядкованих підприємств, установ, організацій щодо дотримання вимог цих Правил та інших нормативно-правових актів у цій сфері. **Вилучено** 12.3.2. Створюють та координують роботу районних комісій по контролю за дотриманням вимог цих Правил та інших нормативно-правових актів у цій сфері. 12.3.3. Визначають територію та забезпечують обладнання майданчиків для дресирування собак відповідно до розроблених проектних пропозицій. 12.3.4. Визначають територію та забезпечують облаштування належним чином місць та зон для вигулу собак. 12.4. **Департамент міського благоустрою виконавчого органу Київської міської ради (Київської міської державної адміністрації):** 12.4.1. Здійснює контроль за додержанням встановленого чинними нормативними актами порядку експлуатації та утримання місць та зон для вигулу, майданчиків для дресирування собак, а також їх нормативного, санітарного та технічного стану. **12.5. Структурні підрозділи районних в місті Києві державних адміністрацій з контролю за благоустроєм:**

	12.5.1. здійснюють контроль, в межах наданих повноважень, за дотриманням встановленого нормативного порядку санітарно-технічного стану території; **12.5.2. здійснюють контроль за своєчасним прибиранням та вивезенням сміття балансоутримувачами.** **12.5.3. здійснюють контроль за дотриманням власниками та балансоутримувачами санітарного стану територій.**
10.5. Управління житлово-комунального господарства: 10.5.1. Координує діяльність житлово-експлуатаційних організацій (контор), у т. ч. ЖБК, ОСББ тощо, незалежно від форм власності та підпорядкування щодо забезпечення контролю за дотриманням вимог цих Правил та інших нормативно-правових актів у цій сфері. 10.5.2. Забезпечує цільове використання коштів, що надходять як плата за утримання собак. 10.5.3. Здійснює обслуговування та забезпечує відповідний технічний та санітарний стан закріплених за ними місць та зон для вигулу тварин, а також майданчиків для дресирування собак.	Вилучено
10.6. Житлово-експлуатаційні організації (контори) незалежно від форм власності та підпорядкування, у т. ч. ЖБК, ОСББ тощо: 10.6.1. Утримують у належній чистоті території дворів і прибудинкових територій.	12.6. **Керуючі компанії по обслуговуванню житлового фонду, житлово-експлуатаційні організації (контори) іншої форми власності, у т. ч. ЖБК, ОСББ тощо:** 12.6.1. Утримують у належній чистоті території дворів і прибудинкових територій.

10.6.2. Забезпечують в межах своїх повноважень контроль та уповноважені на документування правопорушень у цій сфері з подальшою передачею адміністративних матеріалів до відповідних органів.	12.6.2. **Забезпечують у межах своїх повноважень контроль за дотриманнями власниками тварин цих правил та уповноважені на документування правопорушень у цій сфері з подальшою передачею адміністративних матеріалів до відповідних органів.**
10.6.3. Формують та надають за запитом оновлені списки власників тварин комунальному підприємству "Центр ідентифікації тварин".	
10.6.4. Тримають підвали, горища та інші технічні приміщення в будинках, що знаходяться на їх утриманні, закритими або відповідно обладнаними для запобігання проникненню до них тварин.	
10.6.5. Забезпечують інформування мешканців будинків, що знаходяться на їх утриманні, про вимоги цих Правил, а також проведення протиепізоотичних заходів, необхідність обов'язкової реєстрації (перереєстрації) тварин. Безкоштовно надають службові приміщення для проведення профілактичних щеплень проти сказу, реєстрації (перереєстрації) тварин фахівцям ветеринарної медицини та працівникам комунального підприємства "Центр ідентифікації тварин".	12.6.3. **Забезпечують інформування мешканців будинків, що знаходяться на їх утриманні, про вимоги цих Правил, а також забезпечують проведення протиепізоотичних заходів. Забезпечують інформування населення про необхідність обов'язкової реєстрації (перереєстрації) тварин. Надають службові приміщення для проведення профілактичних щеплень проти сказу, реєстрації (перереєстрації) тварин фахівцям ветеринарної медицини та працівникам комунального підприємства "Київська міська лікарня ветеринарної медицини" в установленому порядку.**
10.6.6. Сприяють посадовим особам у виконанні своїх посадових (службових) обов'язків щодо дотримання вимог цих Правил.	12.6.4. Сприяють посадовим особам у виконанні своїх посадових (службових) обов'язків щодо дотримання вимог цих Правил.
10.7. Київська міська санітарно-епідеміологічна станція:	**12.7. Головне управління Держпродспоживслужби в м. Києві.**
10.7.1. Проводить нагляд та прогноз епідемічної ситуації із зооантропонозів на території міста та надає пропозиції щодо її	12.7.1. Проводить нагляд та прогноз епідемічної ситуації із зооантропонозів на території міста та надає пропозиції щодо її

поліпшення. 10.7.2. Забезпечує дотримання єдиних вимог щодо здійснення санітарно-епідеміологічного нагляду. 10.7.3. Проводить поточний та ретроспективний аналіз показників звернень населення за медичною допомогою з приводу укусів людей собаками і котами в м. Києві та надає інформацію за запитом відповідних органів, підприємств, організацій. 10.7.4. Складає в межах своїх повноважень протоколи (акти) про порушення вимог санітарно-епідеміологічного стану приміщень відповідно до чинного законодавства.	поліпшення. 12.7.2. Забезпечує дотримання єдиних вимог щодо здійснення санітарно-епідеміологічного нагляду. 12.7.3. Проводить поточний та ретроспективний аналіз показників звернень населення за медичною допомогою з приводу укусів людей собаками і котами в м. Києві та надає інформацію за запитом відповідних органів, підприємств, організацій. 12.7.4. Складає в межах своїх повноважень протоколи (акти) про порушення вимог санітарно-епідеміологічного стану приміщень відповідно до чинного законодавства. **12.8. Комунальне підприємство «Київська міська лікарня ветеринарної медицини»:** **12.8.1. здійснює контроль за утриманням та поводженням з домашніми тваринами в установленому порядку;** **12.8.2. бере участь у проведенні перевірок, складанні відповідних актів, приписів та протоколів про адміністративні правопорушення;**
10.8. Компетентні органи, підприємства та організації в сфері утримання домашніх собак та котів здійснюють свої повноваження на підставах, визначених нормативно-правовими актами, рішеннями Київської міської ради і розпорядженнями Київської міської державної адміністрації, а також згідно зі своїми затвердженими Положеннями чи Статутами з дотриманням вимог законодавства України.	12.9. Компетентні органи, підприємства та організації в сфері утримання домашніх собак та котів здійснюють свої повноваження на підставах, визначених нормативно-правовими актами, рішеннями Київської міської ради і розпорядженнями Київської міської державної адміністрації, а також згідно зі своїми затвердженими Положеннями чи Статутами з дотриманням вимог законодавства України.

11. УЧАСТЬ ГРОМАДСЬКИХ ОРГАНІЗАЦІЙ (ОБ'ЄДНАНЬ) В ЗАБЕЗПЕЧЕННІ ДОТРИМАННЯ ВИМОГ ЦИХ ПРАВИЛ 11.1. Громадські організації (об'єднання), що діють у сфері утримання, використання та захисту тварин від жорстокого поводження, за згодою: - сприяють проведенню загальноміських протиепізоотичних та протиепідемічних заходів; - беруть участь у розробці проектів нормативно-правових актів, пов'язаних з утриманням домашніх собак та котів; - беруть участь у проведенні рейдів-перевірок щодо дотримання вимог цих Правил юридичними та фізичними особами; - сприяють організації та проведенню інформаційно-просвітницьких заходів, тематичних лекцій, семінарів, конференцій, виставок з метою забезпечення виховної роботи з питань утримання тварин; - беруть участь у вирішенні питань, що потребують колегіального обговорення та професійних консультацій у сфері, пов'язаній з поводженням, використанням та захистом тварин від жорстокого поводження. 11.2. Громадські організації (об'єднання) надають відповідну інформацію за запитом підприємств, установ, організацій в порядку, встановленому чинним законодавством. 11.3. Громадські організації (об'єднання) отримують інформацію за запитом з питань, пов'язаних з утриманням тварин, від установ, організацій та підприємств в межах їх компетенції в порядку,	13. УЧАСТЬ ГРОМАДСЬКИХ ОРГАНІЗАЦІЙ (ОБ'ЄДНАНЬ) В ЗАБЕЗПЕЧЕННІ ДОТРИМАННЯ ВИМОГ ЦИХ ПРАВИЛ 13.1. Громадські організації (об'єднання), що діють у сфері утримання, використання та захисту тварин від жорстокого поводження, за згодою: - сприяють проведенню загальноміських протиепізоотичних та протиепідемічних заходів; - беруть участь у розробці проектів нормативно-правових актів, пов'язаних з утриманням домашніх собак та котів; - беруть участь у проведенні рейдів-перевірок щодо дотримання вимог цих Правил юридичними та фізичними особами; - сприяють організації та проведенню інформаційно-просвітницьких заходів, тематичних лекцій, семінарів, конференцій, виставок з метою забезпечення виховної роботи з питань утримання тварин; - беруть участь у вирішенні питань, що потребують колегіального обговорення та професійних консультацій у сфері, пов'язаній з поводженням, використанням та захистом тварин від жорстокого поводження. 13.2. Громадські організації (об'єднання) надають відповідну інформацію за запитом підприємств, установ, організацій в порядку, встановленому чинним законодавством. 13.3. Громадські організації (об'єднання) отримують інформацію за запитом з питань, пов'язаних з утриманням тварин, від установ,

встановленому чинним законодавством. Заступник міського голови - секретар Київради О. Довгий	організацій та підприємств в межах їх компетенції в порядку, встановленому чинним законодавством.
Додаток до Правил утримання домашніх собак та котів у м. Києві	Додаток № 1 до рішення Київради
Перелік порід собак, визнаних як потенційно небезпечні 1. Акіта-іну. 2. Американський бульдог. 3. Американський стафордширський тер'єр. 4. Англійський мастиф. 5. Аргентинський дог. 6. Бельгійська вівчарка.	Перелік порід собак, визнаних як потенційно небезпечні **1. Аіді (вівчарка атласька)** **2. Айну (собака айнський, хоккайдо)** **3. Акбаш** **4. Акіта-іну** **5. Акіта американський (собака великий японський)** **6. Бергамаско (вівчарка бергамська)** **7. Боксер німецький** **8. Бріард (вівчарка французька довгошерстна)** **9. Брохольмер датський** **10. Був'є арденський** **11. Був'є фланерський** **12. Бульдог алапахський чистокровний (отто)**

7. Бернський зенненхунд. 8. Бордоський дог. 9. Бразильська філа. 10. Бульмастиф. 11. Бультер'єр. 12. Доберман. 13. Кавказька вівчарка. 14. Кане корсо. 15. Мастіно неаполетано. 16. Московська сторожова. 17. Німецька вівчарка. 18. Німецький дог. 19. Перо преса канаріо. 20. Південноруська вівчарка. 21. Пітбультер'єр. 22. Різеншнауцер. 23. Родезійський ріджбек.	**13. Бульдог американський** **14. Бульдог мальорський (ка-де-бо, перо де пресо мальоркін)** **15. Бульмастиф** **16. Бультер'єр англійський** **17. Бультер'єр англійський стафордширський** **18. Бурбуль південноафриканський** **19. Вельштер'єр** **20. Вівчар картський (вівчарка картська)** **21. Вівчарка американо-канадська біла** **22. Вівчарка бельгійська (грюнендаль, лакенуа, молінуа, тарв'юрен)** **23. Вівчарка бернська (бернський зененхаунд)** **24. Вівчарка велика швейцарська (великий швейцарський зененхаунд)** **25. Вівчарка голландська** **26. Вівчарка грецька** **27. Вівчарка ештрельська (португальська горна)** **28. Вівчарка кавказька (вовкодав кавказький)** **29. Вівчарка німецька** **30. Вівчарка південноросійська (таврійська)** **31. Вівчарка пікардійська (пікар)** **32. Вівчарка польська підгалянська** **33. Вівчарка польська татранська** **34. Вівчарка середньоазіатська (алабай, вовкодав середньоазіатський)** **35. Вівчарка східноєвропейська** **36. Вовкодав ірландський** **37. Доберман-пінчер** **38. Дог аргентинський (аргентинський мастиф)** **39. Дог бордоський (французький мастиф, дог де Бордо)** **40. Дог німецький** **41. Далматин** **42. Дратхаар**

24. Ротвейлер. 25. Середньоазіатська вівчарка. 26. Тосаіну. 27. Чорний тер'єр. 28. Німецький боксер. 29. Фокстер'єр. 30. Ягтер'єр німецький.	**43. Ердельтер'єр** **44. Кангал** **45. Кане-корсо** **46. Као де кастро лаборейро** **47. Као де сера де астрела (португальський пастуший собака)** **48. Карабаш анатолійський** **49. Командор (вівчарка угорська)** **50. Кувас угорський** **51. Лабрадор-ретривер** **52. Ладсир (ньюфаундленд чорно-білий)** **54. Лайка** **55. Леонбергер** **56. Маламут аляскінський** **57. Марема (вівчарка маремо-абруцька)** **58. Мастиф англійський** **59. Мастиф бельгійський** **60. Мастиф іспанський** **61. Мастиф піренейський** **62. Мастиф тибетський** **63. Мастіно (мастиф неаполітанський, мастіно-неаполітано)** **64. Мітельшнауцер** **65. Московська сторожова** **66. Ньюфаундленд** **67. Перо де преса канаріо (собака канарський)** **68. Піт-бультер'єр американський** **69. Пурухаар** **70. Рафейру дуалінтежу (собака португальський сторожовий)** **71. Ріджбек родезійський** **72. Ріджбек тайський** **73. Різеншнауцер (великий шнауцер)** **74. Ротвейлер** **75. Сенбернар** **76. Собака вовчий італійський**

	77. Собака вовчий саарлоський (вольфхаунд) **78. Собака вовчий чеський** **79. Собака піренейський горний (великий піренейський)** **80. Тер'єр американський стафордширський** **81. Тер'єр російський чорний** **82. Тоза-іну (собака японський бійцівський)** **83. Філа бразилейро (мастиф бразильський)** **84. Фокстер'єр** **85. Хаскі сибірський** **86. Ховаварт** **87. Чувач словацький** **88. Ягдтер'єр** **89. Метиси всіх зазначених порід**
Примітка. Перелік порід поповнюється з надходженням нових даних.	Примітка. Перелік порід поповнюється з надходженням нових даних.
Заступник міського голови - секретар Київради О. Довгий	
Додаток 2 до рішення Київради від 25 жовтня 2007 р. N 1081/3914	Додаток № 2 до рішеня Київради
Положення про правила тестування собак за програмою "Собака-компаньйон"	Положення про правила тестування собак за програмою "Собака-компаньйон"

1. ЗАГАЛЬНІ ПОЛОЖЕННЯ Тестування проводиться за запрошеннями власників собак. Організатором проведення тестування собак за програмою "Собака-компаньйон" (далі - тестування) є комунальне підприємство "Центр ідентифікації тварин" (далі - Центр). Центр встановлює склад комісії, що проводить оцінку тестування, до якого входять: суддя (інструктор-кінолог), провідний спеціаліст відділу обліку та реєстрації Центру та секретар комісії. До тестування собак за програмою "Собака-компаньйон" допускаються всі власники собак, які успішно пройшли співбесіду на компетентність, або ті, які пред'явили офіційні підтвердження своєї компетентності. Учасники, які вперше беруть участь в тестуванні собак і ще не одержали відповідне підтвердження своєї компетентності, повинні в усній формі успішно пройти відповідний тест. Це необхідно зробити до початку роботи із собакою в практичній частині тестування. Питання по тестуванню власників собак на компетентність знаходяться у розділі "А" цього Положення. До проходження тестування допускаються собаки всіх порід і розмірів. Мінімальний вік собаки повинен бути не менше 12 місяців. Також перед проходженням тесту власник зобов'язаний пред'явити реєстраційне посвідчення та ветеринарні документи встановленого	1. ЗАГАЛЬНІ ПОЛОЖЕННЯ **Тестування проводиться за запрошеннями власників собак.** **Організатором проведення тестування собак за програмою «Собака-компаньйон» є комунальне підприємство «Київська міська лікарня ветеринарної медицини».** **Тестування організовується і проводиться на майданчику з природним покриттям або інших придатних за розмірами територіях, що дозволяють безперешкодному виконанню нормативних вправ і не мають різко відволікаючих подразників.** **Комунальне підприємство встановлює склад комісії, що проводить оцінку тестування, до якого входять: суддя (кінолог) комунального підприємства «Київська міська лікарня ветеринарної медицини», фахівець комунального підприємства та секретар комісії.** **Перед проходженням тестування власник повинен пред'явити реєстраційне посвідчення та ветеринарні документи встановленого зразка на собаку, яка проходить тестування. Собака, яка проходить тестування, обов'язково повинна мати жетон з індивідуальним ідентифікаційним номером, прикріпленим до нашийника.** **Тестування є обов'язковим для списку порід собак, визнаних як потенційно небезпечні та метисів зазначених порід з явними фенотипічними ознаками.** **До тестування допускаються собаки будь-яких порід, а також метиси та безпородні.** **Для здачі випробувань за програмою «Собака-компаньйон» собака повинна бути представлена безпосередньо власником або особою, що проживає в тій же сім'ї, що досягли 16 років.**

зразка на собаку, яка проходить тестування. Собака, яка проходить тестування, обов'язково повинна мати жетон з індивідуальним ідентифікаційним номером, прикріпленим до нашийника. Суддя має право при недотриманні власником собаки, яка проходить тестування, порядку й безпеки, перервати або припинити процедуру тестування. Рішення судді є остаточним і оскарженню не підлягає. Щоб бути допущеним до тестування розділу "С" згідно з цим Положенням учасник тесту повинен набрати мінімум 40 балів у вправах розділу "В" цього Положення. Суддя сам визначає, здає або не здає собака розділ "В" цього Положення. При тестуванні собаки згідно з розділом "С" цього Положення суддя сам визначає, здає чи не здає собака цей розділ. Для здачі випробувань за програмою "Собака-компаньйон" собака повинна бути представлена безпосередньо власником або особою, що проживає в тій же сім'ї. Між випробуваннями згідно з розділами цього Положення немає терміну очікування. Дозволяється участь у випробуваннях собаки в будь-якому нашийнику, крім суворого та радіокерованого. Також не дозволяється кріпити повідок до нашийника в режимі "зашморг". Здача тестування згідно з розділом "С" цього Положення повинна обов'язково проходити в умовах, максимально наближених до типових міських.	**До тестування собак за програмою «Собака-компаньйон» допускаються всі власники собак, які успішно пройшли співбесіду на компетентність. Учасники, які вперше беруть участь в тестуванні собак і ще не одержали відповідне підтвердження своєї компетентності, повинні в усній формі успішно пройти відповідний тест. Це необхідно зробити до початку роботи із собакою в практичній частині тестування.** **Питання по тестуванню власників собак на компетентність знаходяться у розділі "А" цього Положення і є обов'язковими.** **Розділ «С» є обов'язковим.** **Щоб бути допущеним до розділу "С" тестування згідно з цим Положенням учасник тесту повинен набрати мінімум балів у вправах розділу "В" цього Положення. Суддя сам визначає, здає або не здає собака розділ "В" цього Положення.** **При тестуванні собаки згідно з розділом "С" цього Положення суддя сам визначає, здає чи не здає собака цей розділ.** **Між випробуваннями згідно з розділами цього Положення немає терміну очікування. В разі якщо не були здані всі три розділи тестування, отримання сертифіката є неможливим.** **Для успішного проходження тестування «Собака-компаньйон» необхідно набрати мінімальну кількість балів у розділі "В" і одержати залік по навичках вправи 1 і 2 розділу "С" цього Положення.** **До тестування допускаються собаки у віці від 12 місяців.** **Під час тестування враховуються особливості поведінки властиві кожній породі.** **Забороняється використовувати засоби, що спонукують (ласощі, предмети гри тощо). Після виконання комплексу вправ дозволяється гладити собаку, а також заохочувати її голосом.**

Для успішного проходження тестування необхідно набрати не менш 40 балів у розділі "В" і одержати залік по навичках вправи 1 і 2 розділу "С" цього Положення. Власники із собаками, що одержали за результатами тестування згідно з розділом "В" цього Положення не менш 51 бала і успішно здали навички вправи 1 - 3 розділу "С" цього Положення, нагороджуються пам'ятним знаком. Всі власники, що успішно пройшли тестування зі своїми собаками, одержують від Центру сертифікати та жетони, зразки яких визначаються Центром. 2. РОЗДІЛ "А" - ТЕСТ НА КОМПЕТЕНТНІСТЬ ДЛЯ ВЛАСНИКІВ СОБАК Перелік питань 1. Нормативна база. 1.1. Права власників тварин. 1.2. Порядок реєстрації собак у м. Києві. 1.3. Правила поводження з собакою у громадських місцях. 1.4. Правила супроводу собаки до місць або зон вигулу. 1.5. Відповідальність власника собаки за шкоду, заподіяну майну або здоров'ю іншої особи. 1.6. Дії власника собаки у разі виникнення інциденту з укусом його собакою людини або тварини.	**Дозволяється участь у випробуваннях собаки в будь-якому нашийнику, крім суворого та радіокерованого. Також не дозволяється кріпити повідок до нашийника в режимі "зашморг".** **Якщо фізичне здоров'я власника не дозволяє йому вести собаку з ліва, то в такому випадку собаку дозволяється вести справа, але про це власник повинен попередити суддю заздалегідь.** **Власник керує собакою командами відповідно до встановлених правил голосом, жестом, голосом та жестом.** **Під час тестування всі команди віддаються однією мовою і не змінюються процесі. У разі якщо при підготовці собаки були використані інші жести та/або команди іноземною мовою, або інші звукові команди, власник зобов'язаний попередити про це суддю при доповіді.** **Всі дії власника, які спотворюють або доповнюють нормативну команду при демонстрації навички (комплексу) і впливають на роботу собаки оцінюються як додатковий вплив на собаку і штрафуються.** **Робота собаки оцінюється по кожній вправі та комплексу.** **Все тестування проходить з собакою, пристебнутою на повідок з чітким провисанням, крім вправ у вільному стані в пункті 1, пункті 2 «Другий етап» та пункту 4 розділу «В».** **Перед початком виконання кожної вправи, власник із собакою приймає базове положення (власник стоїть, собака сидить біля лівої ноги власника без завалювання).** **Голосова команда «Поруч!» дозволяється на початку руху, при зміні напрямку руху, при зупинці.** **Дозволені два види підходу собаки до дресирувальника «Фронтальний» і «Обхід».** **При виконанні першої вправи власник здає рапорт судді, під час якого собака повинен перебувати біля ноги власника,**

1.7. Перелік місць, в яких забороняється знаходитись з собакою. 1.8. Правила страхування відповідальності власника собаки за шкоду, заподіяну третій особі. 1.9. Правила транспортування собак громадським транспортом. 1.10. Перелік документів, які обов'язково повинні бути оформлені на собаку. 1.11. Дії власника собаки у випадку, якщо його собаку було загублено. 2. Умови утримування собак. 2.1. Вимоги до власника щодо обов'язкового щеплення його собаки. Від яких хвороб проводиться обов'язкове щеплення собак? Як часто потрібно проводити повторне обов'язкове щеплення? 2.2. Ознаки зараження собаки гельмінтами. Як часто потрібно проводити дегельмінтизацію собак? 2.3. Хвороби собак, які можуть бути небезпечними для людей. Їх загальні ознаки. 2.4. Ознаки захворювання собаки. Вимірювання температури у собак. Дії власника у разі виявлення у собаки ознак захворювання. 2.5. Дірофіляріоз. Ознаки і профілактика. 2.6. Ознаки захворювання собаки на бабезіоз (піроплазмоз). Дії власника у разі виявлення у собаки ознак цього захворювання.	**після чого демонструється рукостискання судді, і в цей час собака повинен бути абсолютно спокійним. Якщо собака проявляє реакцію, то подальше проходження тестування припиняється. Після закінчення рапорту, за вказівкою судді власник приступає до виконання вправ.** **Суддя має право при недотриманні власником собаки, яка проходить тестування, порядку й безпеки, перервати або припинити процедуру тестування.** **Рішення судді є остаточним і оскарженню не підлягає.** **Суддя дає вказівку про початок і закінчення вправ.** **Робота собаки оцінюється суддею по кожному навику відповідно до таблиці штрафних балів. Залежно від нарахованих балів після закінчення випробувань (загальна оцінка роботи собаки) і загальної суми балів, набраної відповідно до підсумкової таблиці, собаці присуджується оцінка і при успішно пройденому тестуванні власник отримує «Сертифікат» встановленого зразка.** **При підведенні підсумкової оцінки за вправу (комплекс) суддя проводить відмінність між додатковими діями власника, що впливають на роботу собаки, і діями власника, що не призвели до зміни в її роботі.** **Загальна оцінка роботи собаки складається із загальної суми балів, набраної відповідно до підсумкової таблиці набраних балів.** **Оцінка в балах власнику окремо не виставляється, але в кінці випробувань суддя дає якісну оцінку роботи власника на компетентність: «Здав», «Не здав».** **За жорстоке поводження з собакою, власник відсторонюється від здачі тестування.** **Тестування передбачає виконання 6 вправ:** **1. Показ зубної системи, відношення до намордника, перехід у вільний стан;** **2. Ставлення до корму, забороняюча команда;**

2.7. Тепловий удар.

2.8. Перша допомога собаці у випадку порізів, проколів та інших подібних ушкоджень.

2.9. Умови утримання собак у багатоквартирних будинках або у вольєрах. Годування та поїння собаки. Мінімальна добова потреба у вигулі собаки. Моціон.

3. Поведінка собаки (загальні поняття).

3.1. Що треба робити, якщо Ваш собака почав бійку з іншим собакою?

3.2. Що треба робити, якщо на Вас напав інший собака?

3.3. Що треба робити, якщо на Вашого собаку напав інший собака?

3.4. Яким Ви бачите свого собаку наприкінці виховання?

4. Про що це говорить:

- ваш собака активно метляє хвостом;

- вишкірився;

- прищулив вуха;

- придібгав хвіст.

5. Які методи виховання тварин Ви знаєте?

3. Рух «поруч» з власником;
4. «Сидіти» в русі, «Лежати» в русі, «До мене»;
5. Робота біля ноги (посадка, укладка, стійка);
6. Витримка при відволікаючих факторах.

Підсумкова максимальна кількість балів - 60.

Мінімальна кількість балів, щоб бути допущеним до розділу «С» в тестуванні та дає змогу отримати сертифікат складає - 42.

РОЗДІЛ "А" - ТЕСТ НА КОМПЕТЕНТНІСТЬ ДЛЯ ВЛАСНИКІВ СОБАК

1. Нормативна база.

1.1. Порядок утримання собак у багатоквартирних будинках або у приватному секторі.

1.2. Перелік документів, які обов'язково повинні бути оформлені на собаку.

1.3. Порядок реєстрації собак у м. Києві.

1.4. Правила супроводу собаки до місць або зон вигулу.

1.5. Правила поводження з собакою у громадських місцях.

1.6. Перелік місць, в яких забороняється знаходитись з собакою.

1.7. Правила транспортування собак громадським транспортом.

1.8. Дії власника собаки у випадку, якщо його собаку було загублено.

1.9. Правила страхування відповідальності власника собаки за шкоду, заподіяну третій особі.

1.10. Дії власника собаки у разі виникнення інциденту з укусом його собакою людини або тварини.

1.11. Відповідальність власника собаки за шкоду, заподіяну майну або здоров'ю іншої особи.

1.12. Відповідальність за жорстоке поводження з

6. Яким чином потрібно винагороджувати собаку? 7. Яким чином можна покарати собаку? 8. В яких випадках, на Вашу думку, собака може проявляти агресію? 9. Що, на Вашу думку, є спровокована і неспровокована агресія? 10. Адаптація собаки в умовах міста (загальні поняття). 3. РОЗДІЛ "В" - ЗАГАЛЬНА СЛУХНЯНІСТЬ СОБАКИ Вправи виконуються на майданчику для дресирування собак або в природних умовах. Максимальна кількість умовних балів - 60. Кожна вправа починається й закінчується у базовій позиції "Поруч" (собака сидить поруч зліва від власника). Мінімум 40 балів потрібно, щоб учасник був допущений до розділу "С" цього Положення. Забороняється використовувати засоби, що спонукують: - ласощі; - предмети гри. Якщо власник через фізичне нездужання не може виконати ту або іншу частину вправи, то він повинен повідомити про це суддю до початку тестування. Якщо фізичне нездужання власника не дозволяє вести собаку	**тваринами згідно адміністративного та кримінального кодексу України.** **1.13. Відповідальність за незареєстровану собаку згідно «Правил утримання домашніх собак та котів в м. Києві»** **1.14. Адаптація собаки в умовах міста (загальні поняття).** **2. Ветеринарні норми.** **2.1. Вимоги до власника щодо обов'язкового щеплення його собаки. Від яких хвороб проводиться обов'язкове щеплення собак? Як часто потрібно проводити повторне обов'язкове щеплення?** **2.2. Хвороби собак, які можуть бути небезпечними для людей. Їх загальні ознаки.** **2.3. Дії власника у разі виявлення у собаки ознак небезпечного захворювання.** **2.4. Вимірювання температури у собак.** **2.5 Як часто потрібно проводити дегельмінтизацію собак?** **2.6. Дирофіляріоз. Ознаки і профілактика.** **2.7. Ознаки захворювання собаки на бабезіоз (піроплазмоз). Дії власника у разі виявлення у собаки ознак цього захворювання.** **2.8. Тепловий удар. Перша допомога при тепловому ударі.** **2.9. Перша допомога собаці у випадку порізів, проколів та інших подібних ушкоджень.** **РОЗДІЛ «В» - ЗАГАЛЬНА СЛУХНЯНІСТЬ СОБАКИ** **1. Показ зубної системи, відношення до намордника, перехід у вільний стан.** **Виконання:** **За вказівкою судді, власник із собакою (на повідку) підходить до судді, зупиняється і показує зубну систему собаки. Одягає собаці намордник, знімає повідок і переводить її у вільний стан командою «Гуляй» (не в бік судді), починає рух. За вказівкою судді, кличе собаку (дозволяється подати кличку**

ліворуч, то в такому випадку собаку дозволяється вести аналогічно праворуч.

Дозволяється хвалити собаку після кожної виконаної вправи без використання засобів, що спонукують.

Команди можуть подаватися на будь-якій мові, але не повинні змінюватися в процесі здачі випробування.

Перед виконанням вправи 1 дресирувальник здає рапорт судді, під час якого собака повинен перебувати в наморднику біля ноги власника, після чого демонструється рукостискання судді, і в цей час собака повинен бути абсолютно спокійним. Якщо собака проявляє реакцію, то подальше проходження тестування припиняється.

Вправа 1. "Поруч на повідку" і демонстрація байдужості до пострілу - 15 балів.

Коли власник і собака демонструють вправу "Поруч на повідку", мають бути зроблені мінімум 2 постріли (але не тоді, коли власник із собакою проходять через групу людей). При цьому собака повинен залишатися байдужим до звуку пострілів. Якщо собака демонструє панічний страх або агресивне поводження, то він негайно знімається з випробувань. Якщо собака демонструє певний острах або агресію до пострілів, залишаючись при цьому під контролем власника, то ця вправа вважається частково виконаною і відбувається відрахування балів.

Повний бал зараховується тільки тому собаці, що виявив себе абсолютно байдужим до пострілів.

Постріли повинні бути зроблені з відстані 15 кроків з 5-секундним

один раз) і знімає з неї намордник.

Собака не повинна чинити опір при показі зубної системи, спокійно ставитися до намордника, не проявляти занепокоєння при його надяганні, а при подачі власником команди «Гуляй» перейти у вільний стан. За вказівкою судді, власник може рухатися в будь-якому напрямку, але не в бік судді. При підзиві собаки власнику дозволяється подати кличку один раз, далі подача клички штрафується як повторна команда.

Невиконанням навички «показ зубної системи» вважається як неможливість огляду зубної системи собаки.

Невиконанням навички «ставлення до намордника» є скидання намордника, або безперервні спроби його скинути, незважаючи на дії власника, або неможливість надіти намордник на собаку.

Якщо собака не змінив положення після команди «Гуляй» до початку руху власника, це штрафується.

2. Ставлення до корму, забороняюча команда.

Навик перевіряється в два етапи.

Перший етап
Забороняюча команда.
Виконання:

На цьому етапі навик перевіряється забороною собаці брати корм з рук дресирувальника. Забороняюча команда може бути будь якою, але не змінюватись на протязі виконання.

За вказівкою судді, власник підходить з собакою до судді і зупиняється перед ним (дозволяється фіксація собаки командою «Сидіти»).

Рукою (на відкритій долоні) дає кілька разів по одному шматочку ласощів. При дачі чергового шматочка подає забороняючу команду. Після витримки до 5 секунд прибирає

інтервалом між двома пострілами. Рекомендується використовувати спортивний пістолет 6 - 9 мм калібру. Якщо в судді з'являються сумніви, то йому дозволяється зробити додаткові постріли, щоб протестувати собаку. Постріли можуть бути зроблені тільки під час вправи "Поруч на повідку". Вправа 2. "Сидіти" під час руху - 10 балів. Перед початком виконання власник знімає повідок. З базової позиції власник і собака починають рух по команді "Поруч" уперед по прямій лінії. Пройшовши мінімум 10 кроків, власник дає команду голосом "Сидіти!". Собака негайно повинен виконати команду, а власник, не змінюючи швидкості, проходить ще 20 кроків. Власник зупиняється й розвертається до собаки. За сигналом судді власник підходить до собаки й займає базову позицію (собака сидить поруч зліва від власника). До 5-ти балів віднімається, якщо собака по команді "Сидіти!" лягає або встає. Вправа 3. "Лежати!" під час руху й "До мене!" - 15 балів. З базової позиції власник і собака починають рух по команді "Поруч" уперед по прямій лінії. Пройшовши мінімум 10 кроків, власник дає команду голосом "Лежати!". Собака повинен швидко виконати команду, а власник проходить ще 20 кроків по прямій лінії, зупиняється й розвертається до собаки. Після знака судді власник підкликає собаку командою "До мене!". Собака при підході повинен виявити зацікавленість і швидкість виконання команди, швидко підбігти та близько сісти прямо перед власником.	**руку з ласощами. Відновлює дачу ласощі.** **При поновленні дачі ласощів власнику дозволяється давати не більше двох будь-яких дозвільних команд. Якщо в процесі виконання навику забороняюча команда прозвучала після взяття корму в пащу, то собака по першій поданій команді повинна його викинути. Дозволяється одна повторна забороняюча команда. Якщо собака взяла корм після поданої забороняючої команди і викинула його, то собака штрафується. Навик вважається невиконаним, якщо собака не викинула корм з пащі або з'їла його після двох забороняючих команд.** **Другий етап** **Виконання:** **Навичка перевіряється на ділянці 3х4 м, де заздалегідь розкидається кілька помітних шматочків ласощів. Кількість розкинутих шматків повинні знати суддя і власник.** **Власник з собакою, за вказівкою судді, підходить до ділянки, де розкиданий корм, зупиняється в 2 метрах від ділянки, знімає з собаки повідок, командою «Гуляй» і жестом посилає собаку на цю ділянку і продовжує рух в напрямку корму разом з собакою.** **За вказівкою судді, після проходу ділянки з ласощами власник кличе собаку командою «До мене».** **При спробі собаки взяти корм, власник може подати забороняючу команду. Якщо забороняюча команда прозвучала після взяття корму в пащу, то собака по першій поданій команді повинна його викинути (перша подана команда не штрафується).** **Навик вважається невиконаним, якщо собака не викинула корм з пащі після двох забороняючих команд або з'їла його.** **3. Рух «Поруч» з власником.**

По команді "Поруч!" собака повинен швидко зафіксувати себе в базовій позиції (собака сидить зліва від власника). До 5-ти балів знімається, якщо по команді "Лежати!" собака сідає або зупиняється стоячи, враховуючи те, що друга частина вправи - команди "До мене!" і "Поруч!" - виконана коректно і без помилок. Вправа 4 (на витримку). "Лежати" при відволікаючих обставинах - 20 балів. Перед тим, як інший власник із собакою готуються почати вправу по слухняності згідно з вправою 2 цього розділу, перший власник дає собаці команду "Лежати!" у місці, зазначеному суддею. Після цього власник відходить від собаки на 20 кроків, не залишаючи поруч ніякого предмета (повідок та ін.). Власник повинен спокійно стояти спиною до собаки. Собака залишається лежати, поки інший собака не закінчив вправи 2 і 3 цього Положення. Після закінчення вправи 3 за сигналом судді власник підходить до собаки й займає базову позицію, після чого дає собаці команду "Сидіти!". Власник не повинен рухатися, знаходячись в зазначеному місці, поки суддя не попросить його забрати собаку. Рухи власника, замаскована допомога собаці, а також зміна собакою лежачого положення розглядаються суддею як помилки і приводять до відрахування балів. Бали знімаються, якщо собака сідає або встає з лежачого положення, при цьому залишаючись у зазначеному місці. Якщо собака відходить більш ніж на 3 метри від призначеного місця до того, як інший собака закінчив вправу 3 цього розділу, то відбувається часткове відрахування балів. До 5-ти балів знімається,	**Виконання:** **За вказівкою судді, власник починає рух по маршруту, що становить 30-40 кроків. У процесі руху власник по сигналу судді змінює темп і напрямок руху.** **Команда власника собаці «Поруч» подається тільки на початку руху, при поворотах і зміні темпу. Собака повинна йти щільно і невимушено поруч з власником, біля його лівої ноги, зберігаючи правильне положення при різних темпах руху і при поворотах. При зупинці сідає у лівої ноги власника, паралельно з ним, не завалюючись.** **Навик вважається невиконаним у разі відхилення собаки в будь-яку сторону більш ніж на корпус (поява просвіту між дресирувальником і собакою більш ніж довжина корпусу).** **4. «Сидіти» в русі, «Лежати» в русі, «До мене».** **Перед початком виконання власник знімає повідок.** **З базової позиції власник і собака починають рух по команді "Поруч" уперед по прямій лінії. Пройшовши мінімум 15 кроків, власник дає команду голосом "Сидіти!". Собака негайно повинен виконати команду, а власник, не змінюючи швидкості, проходить ще 20 кроків. Власник зупиняється й розвертається до собаки. За сигналом судді власник підходить до собаки й займає базову позицію (собака сидить поруч зліва від власника).** **З базової позиції власник і собака починають рух по команді "Поруч" уперед по прямій лінії. Пройшовши мінімум 15 кроків, власник дає команду голосом "Лежати!". Собака повинен швидко виконати команду, а власник проходить ще 20 кроків по прямій лінії, зупиняється й розвертається до собаки. За командою судді власник підкликає собаку командою "До мене!".**

якщо собака піднімається з лежачого положення під час підходу власника до собаки.

4. РОЗДІЛ "С" - ПОВОДЖЕННЯ СОБАКИ В МІСЬКИХ УМОВАХ

Вправи повинні бути виконані по можливості в міських умовах або в максимально наближених до міських. Присутні тільки суддя із секретарем і учасник із собакою.

За результатами тестування згідно з цим Положенням бали не нараховуються. Загальне враження судді по поводженню собаки в міських умовах є вирішальним чинником у визначенні: чи здано тестування згідно з цим Положенням.

Суддя може ухвалити рішення щодо проходження собакою тестування даного розділу згідно з цим Положенням в намордннику.

Вправа 1. Поводження собаки в умовах міста.

За сигналом судді власник із собакою на повідку йдуть вулицею (дорогою). Суддя знаходиться за ними на певній дистанції. Собака повинен йти поруч із власником (зліва від власника, поруч з коліном). Собака не повинен відхилятися або забігати вперед.

Собака не повинен реагувати на рух машин, пішоходів і т. п.

Людина пробіжить повз собаку. Потім велосипедист проїде повз собаку, і він не повинен звертати увагу на цих людей. Пробіжка пішохода й проїзд велосипедиста демонструються з боку собаки. Після цих вправ дресирувальник підходить до судді, потискає йому руку й розмовляє з ним. Під час бесіди собака може сидіти, лежати або стояти.

Собака при підході повинен виявити зацікавленість і швидкість виконання команди, швидко підбігти та близько сісти прямо перед власником та по команді "Поруч" собака повинен швидко зафіксувати себе в базовій позиції (собака сидить зліва від власника) або одразу максимально щільно обійти власника і зайняти базове положення біля лівої ноги.

5. Робота біля ноги (посадка, укладка, стійка).

Виконання:

Власник фіксує собаку у ноги.

За командою судді змінює її положення командами (голосом, жестом, голосом і/або жестом). Кожен навик повинен бути виконаний собакою з різних положень двічі. Собака повинна по першій команді прийняти необхідне положення і не змінювати його. При зміні собакою положення власник повинен повернути її в потрібне положення самостійно повторної командою.

Якщо собака не виконала першу команду, власнику дозволяється подати не більше 2-х повторних команд, а при їх невиконанні, за вказівкою судді, замінити іншою командою, але тільки один раз. В цьому випадку при виставленні оцінки дві повторні команди додатково не штрафуються. Якщо собака відволіклась, власник може використовувати кличку собаки, але оцінка при цьому знижується. Навик вважається невиконаним, якщо собака після заміни команди суддею, не прийняла нового положення після двох повторних команд.

6. Витримка при відволікаючих факторах.

Перед тим, як інший власник із собакою готуються почати першу вправу зі слухняності, перший власник у місці, зазначеному суддею пристібає собаку до прив'язі та дає

Вправа 2. Поводження собаки в ускладнених умовах.

По сигналу судді власник разом із собакою рухаються крізь сильний пішохідний потік. Під час руху власник повинен двічі зупинитися. Перший раз собака по команді сідає, другий раз собака по команді лягає. Собака повинен виконати ці команди. Під час цієї вправи повинні бути чутні різні міські шуми, такі як шум проїжджаючого поїзда, автомобілів, гудки, сирени і т. п.

Собака повинен спостерігати за власником і залишатися спокійним і зібраним.

Місцем для цієї вправи можуть бути залізнична станція, автобусна зупинка, спортивна арена і т. п. (дозволяється симулювати міські умови, використовуючи для цього транспортні засоби, місця для паркування автомобілів тощо).

Вправа 3. Поводження собаки, залишеної без власника.

По сигналу судді власник разом із собакою починають рух по пішохідній доріжці. Пройшовши невелику відстань, власник прив'язує собаку до паркану, стовпа і т. п. Після цього власник ховається й перебуває поза полем зору собаки протягом 2-х хвилин. У цей час інший учасник із собакою проходять по тій же доріжці повз прив'язаного собаку на відстані 15-ти кроків від нього.

Собака, що проходить тестування, повинен залишатися спокійним і зібраним (собака, який рухається, не повинен бути агресивним стосовно інших собак).

5. ВНЕСЕННЯ ЗМІН ТА ДОПОВНЕНЬ

Зміни та доповнення до цього Положення можуть бути внесені у

команду "Лежати!". Після цього власник відходить від собаки на 30 кроків, не залишаючи поруч ніякого предмета. Власник повинен спокійно стояти спиною до собаки.

Собака залишається лежати, поки інший собака не закінчив вправи 1 і 5 цього Положення.

Після закінчення вправи 5 за сигналом судді власник підходить до собаки й займає базову позицію, після чого дає собаці команду "Сидіти!".

Власник не повинен рухатися, знаходячись в зазначеному місці, поки суддя не попросить його забрати собаку.

Рухи власника, замаскована допомога собаці, а також зміна собакою лежачого положення розглядаються суддею як помилки і приводять до відрахування балів. Бали знімаються, якщо собака сідає або встає з лежачого положення, при цьому залишаючись у зазначеному місці.

Якщо собака відходить більш ніж на 1-2 метри (в залежності від зросту) від призначеного місця до того, як інший собака закінчив вправу 5 цього розділу, то відбувається часткове відрахування балів.

Довжина прив'язі повинна становити не менше 5 метрів.

РОЗДІЛ "С" - ПОВОДЖЕННЯ СОБАКИ В МІСЬКИХ УМОВАХ

Вправи виконуються на дресирувальному майданчику, в умовах максимально наближених до міських.

За результатами тестування згідно з цим Положенням бали не нараховуються. Загальне враження судді по поводженню собаки в міських умовах є вирішальним чинником у визначенні: чи здано тестування згідно з цим Положенням. Суддя має право вказати в оціночному листі свої зауваження.

Проходження собакою тестування даного розділу згідно з цим Положенням повинно проходити в намордникy.

порядку, встановленому чинним законодавством.

Заступник міського голови -
секретар Київради

О. Довгий

Додаток 3
до рішення Київради
від 25 жовтня 2007 р. N 1081/3914

Поводження собаки в умовах міста.

За сигналом судді власник із собакою на повідку йдуть імпровізованою вулицею (дорогою). Суддя знаходиться за ними на певній дистанції. Собака повинен йти поруч із власником не відхиляючись та не забігаючи вперед.

Повз власника із собакою, зі сторони собаки проїде велосипедист та через деяку відстань пробіжить людина. Далі зі сторони власника пройде інший власник із собакою. Собака повинен залишатись спокійним та не проявляти агресії або явного остраху.

Після цих вправ власник підходить до судді, потискає йому руку й розмовляє з ним. Під час бесіди собака може сидіти, лежати або стояти. Собака не повинен проявляти агресії або явного остраху.

На наступному етапі випробування, по сигналу судді власник разом із собакою рухаються крізь пішохідний потік. Під час руху власник повинен 1 раз зупинитися давши собаці команду «Сидіти» для того щоб «спитати дорогу». Під час цієї вправи повинні бути різні міські подразники, такі як шум проїжджаючого автомобілів, гудки, пішоходи що голосно розмовляють і т.п. Собака повинен спостерігати за власником і залишатися спокійним і зібраним не проявляючи агресії або остраху.

5. ВНЕСЕННЯ ЗМІН ТА ДОПОВНЕНЬ

Зміни та доповнення до цього Положення можуть бути внесені у порядку, встановленому чинним законодавством.

Додаток № 3
до Правил утримання
та поводження з

	тваринами у місті Києві
Положення про функціонування майданчиків для дресирування собак	Положення про функціонування майданчиків для дресирування собак
1. ЗАГАЛЬНІ ПОЛОЖЕННЯ	1. ЗАГАЛЬНІ ПОЛОЖЕННЯ
1.1. Положенням про функціонування майданчиків для дресирування собак (далі - Положення) встановлюються основні вимоги до нормативного, санітарного та технічного стану цих об'єктів, а також умов їх експлуатації.	1.1. Положенням про функціонування майданчиків для дресирування собак (далі - Положення) встановлюються основні вимоги до нормативного, санітарного та технічного стану цих об'єктів, а також умов їх експлуатації.
1.2. Майданчики для дресирування собак створюються з метою:	1.2. Майданчики для дресирування собак створюються з метою:
- здійснення контролю за системою дресирування собак;	- здійснення контролю за системою дресирування собак;
- підвищення рівня керованості та адаптованості в умовах міста собак всіх порід;	- підвищення рівня керованості та адаптованості в умовах міста собак всіх порід;
- проведення тестування за програмою "Собака-компаньйон" з метою встановлення ступеня адаптації тварини в умовах міста, у т. ч. потенційно небезпечних собак та собак, яких визнано небезпечними;	- проведення тестування за програмою "Собака-компаньйон" з метою встановлення ступеня адаптації тварини в умовах міста, у т. ч. потенційно небезпечних собак та собак, яких визнано небезпечними;
- проведення виховної роботи з підлітками та молоддю, включаючи допризовну підготовку;	- проведення виховної роботи з підлітками та молоддю, включаючи допризовну підготовку;
- сприяння проведенню інформаційно-просвітницьких заходів щодо утримання, використання та захисту від жорстокого поводження тварин у м. Києві.	- сприяння проведенню інформаційно-просвітницьких заходів щодо утримання, використання та захисту від жорстокого поводження тварин у м. Києві.

1.3. Виконання п. 1.2 передбачає вирішення цілої низки соціальних проблем, а саме: - зменшення кількості конфліктів, пов'язаних з порушеннями власниками собак вимог Правил утримання домашніх собак та котів у м. Києві; - зменшення випадків покусів собаками людей або інших тварин; - зменшення кількості бездоглядних та безпритульних тварин; - формування гуманного відношення до тварин. 1.4. Майданчики для дресирування собак повинні бути облаштовані у відповідності до проектних рекомендацій. 2. ТЕХНІЧНІ ВИМОГИ 2.1. Майданчик для дресирування собак - це огороджена та обладнана відповідно до типового проекту територія, що призначена для дресирування собак. 2.2. Майданчики розташовуються на території змішаної забудови, рекреаційних територіях загального користування, лісопаркових зонах, на резервних і неосвоєних ділянках, у смузі відчуження залізниць, автомагістралей тощо. 2.3. Відстань від майданчика до житлових будинків, дитячих та спортивних майданчиків та об'єктів соціальної сфери повинна становити не менш ніж 150 метрів. У залежності від місця розташування майданчиків, наявності натуральних і штучних екранів, що перешкоджають візуальному	1.3. Виконання п. 1.2 передбачає вирішення цілої низки соціальних проблем, а саме: - зменшення кількості конфліктів, пов'язаних з порушеннями власниками собак вимог Правил утримання домашніх собак та котів у м. Києві; - зменшення випадків покусів собаками людей або інших тварин; - зменшення кількості бездоглядних та безпритульних тварин; - формування гуманного відношення до тварин. 1.4. Майданчики для дресирування собак повинні бути облаштовані у відповідності до проектних рекомендацій. 2. ТЕХНІЧНІ ВИМОГИ 2.1. Майданчик для дресирування собак - це огороджена та обладнана відповідно до типового проекту територія, що призначена для дресирування собак. 2.2. Майданчики розташовуються на території змішаної забудови, рекреаційних територіях загального користування, лісопаркових зонах, на резервних і неосвоєних ділянках, у смузі відчуження залізниць, автомагістралей тощо. 2.3. Відстань від майданчика до житлових будинків, дитячих та спортивних майданчиків та об'єктів соціальної сфери повинна становити не менш ніж 150 метрів. У залежності від місця розташування майданчиків, наявності натуральних і штучних екранів, що перешкоджають візуальному

контакту та поширенню звуку, а також за дотриманням санітарних норм мінімальну відстань може бути змінено. 2.4. Під створення майданчика виділяється територія 1720 кв. м (стандартний проект) або 1483 кв. м (міні-проект, рекомендований для центральних районів міста). 2.5. Покриття майданчика повинно забезпечувати добрий дренаж, бути зручним для регулярного прибирання та поновлення: газон з щільною та низькою рослинністю (злакові трави висотою від 3 до 5 см) на основі піщано-земляного ґрунту. Поверхня повинна бути рівною і не мати потенційної небезпеки травматизму для людей та тварин. 2.6. Для забезпечення безпеки майданчик обладнується сітчастою, ґратчастою або глухою огорожею висотою не менш 1,8 м (що має ворота й хвіртку) та обсаджується із зовнішнього боку кущами (живою огорожею). Технологічні щілини між елементами й секціями огорожі, її нижнім краєм та землею не повинні дозволяти тварині самостійно залишити майданчик або заподіяти собі травму (до 70 мм або глухі). 2.7. Обов'язкова наявність освітлення майданчика, яке повинне забезпечувати повноцінну роботу майданчика у вечірній час. 2.8. Майданчик оснащується інформаційною вивіскою з назвою та відомостями про його призначення, а також спеціальними табличками з інформацією про потенційну небезпеку (наприклад, "Обережно - робота службових собак") по периметру майданчика. 2.9. Майданчик повинен зазначатися вивіскою (п. 2.8) з наступною інформацією: структурна підпорядкованість, назва, П. І. Б. відповідальної особи з контактним телефоном, телефон	контакту та поширенню звуку, а також за дотриманням санітарних норм мінімальну відстань може бути змінено. 2.4. Під створення майданчика виділяється територія 1720 кв. м (стандартний проект) або 1483 кв. м (міні-проект, рекомендований для центральних районів міста). 2.5. Покриття майданчика повинно забезпечувати добрий дренаж, бути зручним для регулярного прибирання та поновлення: газон з щільною та низькою рослинністю (злакові трави висотою від 3 до 5 см) на основі піщано-земляного ґрунту. Поверхня повинна бути рівною і не мати потенційної небезпеки травматизму для людей та тварин. 2.6. Для забезпечення безпеки майданчик обладнується сітчастою, ґратчастою або глухою огорожею висотою не менш 1,8 м (що має ворота й хвіртку) та обсаджується із зовнішнього боку кущами (живою огорожею). Технологічні щілини між елементами й секціями огорожі, її нижнім краєм та землею не повинні дозволяти тварині самостійно залишити майданчик або заподіяти собі травму (до 70 мм або глухі). 2.7. Обов'язкова наявність освітлення майданчика, яке повинне забезпечувати повноцінну роботу майданчика у вечірній час. 2.8. Майданчик оснащується інформаційною вивіскою з назвою та відомостями про його призначення, а також спеціальними табличками з інформацією про потенційну небезпеку (наприклад, "Обережно - робота службових собак") по периметру майданчика. 2.9. Майданчик повинен зазначатися вивіскою (п. 2.8) з наступною інформацією: структурна підпорядкованість, назва, П. І. Б. відповідальної особи з контактним телефоном, телефон

комунального підприємства "Центр ідентифікації тварин" із зазначенням відповідальної особи, розклад роботи майданчика, список інструкторів-дресирувальників та ін. Поруч з інформаційною вивіскою може знаходитися стенд (стенди) з інформацією про спонсорів та меценатів, за сприяння яких відбувається благоустрій та експлуатація майданчика. 3. ОБСЛУГОВУВАННЯ ТА ЕКСПЛУАТАЦІЯ 3.1. Визначення території та обладнання майданчиків у відповідності до типового проекту забезпечується районними у м. Києві державними адміністраціями за рахунок районних бюджетів, комунальних платежів за утримання собак, що надходять до районних управлінь житлового господарства. 3.2. Районні управління житлово-комунального господарства забезпечують обслуговування та відповідний технічний і санітарний стан майданчиків, а саме: - належний зовнішній вигляд у відповідності до типового проекту; - необхідний поточний ремонт з метою підтримання в працездатному та безпечному стані обладнання, інвентарю та огорожі; - за необхідністю проводять лабораторний контроль якості ґрунту на наявність патогенних мікроорганізмів та гельмінтів; - у випадку виявлення зооантропонозних захворювань в термін не менш ніж 3 доби замовляють дезінфекцію. Про факт проведення дезінфекції повинні свідчити відповідні інформаційні таблички.	комунального підприємства "Київська міська лікарня ветеринарної медицини" із зазначенням відповідальної особи, розклад роботи майданчика, список інструкторів-дресирувальників та ін. Поруч з інформаційною вивіскою може знаходитися стенд (стенди) з інформацією про спонсорів та меценатів, за сприяння яких відбувається благоустрій та експлуатація майданчика. 3. ОБСЛУГОВУВАННЯ ТА ЕКСПЛУАТАЦІЯ 3.1. Визначення території та обладнання майданчиків у відповідності до типового проекту забезпечується районними у місті Києві державними адміністраціями за рахунок районних бюджетів, **комунальних платежів за утримання тварин.** 3.2. Районні управління житлово-комунального господарства забезпечують обслуговування та відповідний технічний і санітарний стан майданчиків, а саме: - належний зовнішній вигляд у відповідності до типового проекту; - необхідний поточний ремонт з метою підтримання в працездатному та безпечному стані обладнання, інвентарю та огорожі; - за необхідністю проводять лабораторний контроль якості ґрунту на наявність патогенних мікроорганізмів та гельмінтів; - у випадку виявлення зооантропонозних захворювань в термін не менш ніж 3 доби замовляють дезінфекцію. Про факт проведення дезінфекції повинні свідчити відповідні інформаційні таблички.

3.3. Комунальне підприємство "Центр ідентифікації тварин" у взаємодії з районними у м. Києві державними адміністраціями, зацікавленими підприємствами та громадськими організаціями: - бере участь у плануванні та надає пропозиції до типового проекту майданчика; - проводить щорічний моніторинг щодо наявності майданчиків у районах м. Києва, а також їх технічного і санітарного стану; - бере участь у розгляді скарг, пропозицій і заяв громадян та організацій, пов'язаних з обслуговуванням та експлуатацією майданчиків; - розробляє та подає на затвердження у встановленому порядку нормативи, положення та інструкції щодо забезпечення функціонування майданчиків; - забезпечує методичний процес і координацію навчальної та інформаційно-просвітницької роботи на майданчиках; - бере участь у роботі комісій щодо складання іспитів та проведення тестування собак, які пройшли курс навчання на майданчиках.	3.3. **Комунальне підприємство "Київська міська лікарня ветеринарно медицини"** у взаємодії з районними у м. Києві державними адміністраціями, зацікавленими підприємствами та громадськими організаціями: - бере участь у плануванні та надає пропозиції до типового проекту майданчика; - проводить щорічний моніторинг щодо наявності майданчиків у районах м. Києва, а також їх технічного і санітарного стану; - бере участь у розгляді скарг, пропозицій і заяв громадян та організацій, пов'язаних з обслуговуванням та експлуатацією майданчиків; - розробляє та подає на затвердження у встановленому порядку нормативи, положення та інструкції щодо забезпечення функціонування майданчиків; - забезпечує методичний процес і координацію навчальної та інформаційно-просвітницької роботи на майданчиках; - бере участь у роботі комісій щодо складання іспитів та проведення тестування собак, які пройшли курс навчання на майданчиках.
3.4. Комунальне підприємство "Центр ідентифікації тварин" закріплює за майданчиком відповідальну особу та визначає перелік інструкторів-дресирувальників, помічників і стажерів, які допущені до практичних занять на ньому.	3.4. **Комунальне підприємство "Київська міська лікарня ветеринарної медицини"** закріплює за майданчиком відповідальну особу та визначає перелік інструкторів-дресирувальників, помічників і стажерів, які допущені до практичних занять на ньому.
3.5. Відповідальна особа здійснює загальне управління процесом	3.5. Відповідальна особа здійснює загальне управління процесом

роботи майданчика та несе повну відповідальність за результати та ефективність цієї роботи.	роботи майданчика та несе повну відповідальність за результати та ефективність цієї роботи.
3.6. Відповідальна особа щомісячно подає відомості щодо функціонування майданчика до комунального підприємства "Центр ідентифікації тварин" за встановленою формою.	3.6. Відповідальна особа щомісячно подає відомості щодо функціонування майданчика до **комунального підприємства "Київська міська лікарня ветеринарної медицини"** за встановленою формою.
3.7. Практичні заняття на майданчиках забезпечують інструктори-дресирувальники, які мають відповідну професійну підготовку та отримали реєстраційне свідоцтво встановленого зразка у комунальному підприємстві "Центр ідентифікації тварин".	3.7. Практичні заняття на майданчиках забезпечують інструктори-дресирувальники, які мають відповідну професійну підготовку та отримали реєстраційне свідоцтво встановленого зразка у **комунальному підприємстві "Київська міська лікарня ветеринарної медицини".**
3.8. Практичні заняття з дресирування собак будуються за програмами, нормативами та методиками, що затверджені комунальним підприємством "Центр ідентифікації тварин", або існуючими (включно міжнародними) за погодженням.	3.8. Практичні заняття з дресирування собак будуються за програмами, нормативами та методиками, що затверджені комунальним **підприємством "Київська міська лікарня ветеринарної медицини",** або існуючими (включно міжнародними) за погодженням.
3.9. Під час практичних занять власники тварин повинні дотримуватись вимог Правил утримання домашніх собак та котів у м. Києві та інших нормативно-правових актів у цій сфері.	3.9. Під час практичних занять власники тварин повинні дотримуватись вимог **Правил утримання та поводження з тваринами у місті Києві** і та інших нормативно-правових актів у цій сфері.
3.10. Собака, яка знаходиться на майданчику, обов'язково повинна мати жетон з індивідуальним ідентифікаційним номером, прикріплений до нашийника.	3.10. Собака, яка знаходиться на майданчику, обов'язково повинна мати **індивідуальний номерний знак (жетон)**, прикріплений до нашийника.
3.11. Інструктори-дресирувальники повинні проводити роз'яснювальну роботу серед власників собак щодо дотримання вимог Правил утримання домашніх собак та котів у м. Києві та інших нормативно-правових актів у цій сфері, а також	3.11. Інструктори-дресирувальники повинні проводити роз'яснювальну роботу серед власників собак щодо дотримання вимог **Правил утримання та поводження з тваринами у місті Києві** та інших нормативно-правових актів у цій сфері, а також

протиепізоотичних заходів тощо. 4. ОРГАНІЗАЦІЯ КОНТРОЛЮ ЗА ЕКСПЛУАТАЦІЄЮ МАЙДАНЧИКІВ 4.1. Контроль за додержанням встановленого чинними нормативними актами порядку експлуатації та утримання місць та зон для вигулу тварин, а також їх нормативного, санітарного і технічного стану здійснює Головне управління контролю за благоустроєм м. Києва. 5. ВНЕСЕННЯ ЗМІН ТА ДОПОВНЕНЬ 5.1. Зміни та доповнення до цього Положення можуть бути внесені у порядку, встановленому чинним законодавством. Заступник міського голови - секретар Київради О. Довгий Додаток 4 до рішення Київради від 25 жовтня 2007 р. N 1081/3914 Положення про функціонування місць та зон для вигулу тварин у м. Києві	протиепізоотичних заходів тощо. 4. ОРГАНІЗАЦІЯ КОНТРОЛЮ ЗА ЕКСПЛУАТАЦІЄЮ МАЙДАНЧИКІВ 4.1. Контроль за додержанням встановленого чинними нормативними актами порядку експлуатації та утримання місць та зон для вигулу тварин, а також їх нормативного, санітарного і технічного стану здійснює **Департамент міського благоустрою**. 5. ВНЕСЕННЯ ЗМІН ТА ДОПОВНЕНЬ 5.1. Зміни та доповнення до цього Положення можуть бути внесені у порядку, встановленому чинним законодавством. Додаток 4 до Правил утримання та поводження з тваринами у місті Києві Положення про функціонування місць та зон для вигулу тварин у м. Києві

1. ЗАГАЛЬНІ ПОЛОЖЕННЯ	1. ЗАГАЛЬНІ ПОЛОЖЕННЯ
1.1. Положення про функціонування місць та зон для вигулу тварин у м. Києві (далі - Положення) визначає порядок їх визначення, а також вимоги до нормативного, санітарного та технічного стану.	1.1. Положення про функціонування місць та зон для вигулу тварин у м. Києві (далі - Положення) визначає порядок їх визначення, а також вимоги до нормативного, санітарного та технічного стану.
1.2. Місця та зони для вигулу тварин створюються з метою:	1.2. Місця та зони для вигулу тварин створюються з метою:
- поліпшення санітарно-епідемічного та екологічного стану в місті;	- поліпшення санітарно-епідемічного та екологічного стану в місті;
- зменшення кількості конфліктних ситуацій, у т. ч. покусів собаками людей та інших тварин;	- зменшення кількості конфліктних ситуацій, у т. ч. покусів собаками людей та інших тварин;
- підвищення рівня культури та громадської активності власників собак.	- підвищення рівня культури та громадської активності власників собак.
1.3. Визначення та облаштування належним чином місць та зон для, вигулу тварин покладається на районні у м. Києві державні адміністрації.	1.3. Визначення та облаштування належним чином місць та зон для, вигулу тварин покладається на районні у **місті** Києві державні адміністрації.
1.4. Обслуговування та забезпечення відповідного технічного та санітарного стану закріплених за ними місць та зон для вигулу тварин покладається на районні управління житлово-комунального господарства або на інших юридичних осіб (установи, підприємства або організації), за якими закріплені ці території.	1.4. **Обслуговування та забезпечення відповідного технічного та санітарного стану закріплених за ними місць та зон для вигулу тварин покладається на юридичних осіб (установи, підприємства або організації), за якими закріплені ці території.**
1.5. На території місць або зон для вигулу тварин:	1.5. На території місць або зон для вигулу тварин:
- власники потенційно небезпечних собак мають право вигулювати цих собак без повідка та намордника при наявності тестування за програмою "Собака-компаньйон", що засвідчує спеціальний жетон;	- власники потенційно небезпечних собак мають право вигулювати цих собак без повідка та намордника при наявності тестування за програмою "Собака-компаньйон", що засвідчує спеціальний жетон;
- власники, собаки яких визнані як небезпечні, не мають права	- власники, собаки яких визнані як небезпечні, не мають права

вигулювати цих собак без повідка та намордника. 1.6. Положення є обов'язковим для виконання відповідними структурними підрозділами виконавчого органу Київської міської ради (Київської міської державної адміністрації) та житлово-експлуатаційними організаціями всіх форм власності та підпорядкування. 2. ТЕХНІЧНІ ВИМОГИ 2.1. Місце або зона для вигулу тварин - територія, на якій власник має право вільного вигулу тварини за умов дотримання вимог Правил утримання собак та котів у м. Києві та інших нормативно-правових актів у цій сфері. 2.2. Кількість місць для вигулу тварин на території житлового району, мікрорайону, кварталу визначається від кількості собак, що утримуються населенням цих територій. При цьому одночасно в місцях вигулу може вигулюватися не більше 10-ти тварин. 2.3. Зони для вигулу тварин мають бути відведені у кожному парку та сквері на території міста. Площа зони для вигулу тварин не повинна бути менша за 30 відсотків маршрутів, які розташовані на територіях парків та скверів. Також у якості зон для вигулу тварин вважаються зони відчуження вздовж доріг та під лініями електропередач, санітарні зони навколо АЗС і т. п., пустирі, ліси, лісопосадки, території, що мало відвідуються (схили Дніпра), береги річок (крім територій пляжів та місць масового відпочинку).	вигулювати цих собак без повідка та намордника. 1.6. Положення є обов'язковим для виконання відповідними структурними підрозділами виконавчого органу Київської міської ради (Київської міської державної адміністрації) та **(Керуючі кампанії) Комунальні підприємства по утриманню житлового господарства, житлово-експлуатаційні організації (контори) іншої форми власності, у т. ч. ЖБК, ОСББ тощо** 2. ТЕХНІЧНІ ВИМОГИ 2.1. Місце або зона для вигулу тварин - територія, на якій власник має право вільного вигулу тварини за умов дотримання вимог **Правил утримання та поводження з тваринами у місті Києві** та інших нормативно-правових актів у цій сфері. 2.2. Кількість місць для вигулу тварин на території житлового району, мікрорайону, кварталу визначається від кількості собак, що утримуються населенням цих територій. При цьому одночасно в місцях вигулу може вигулюватися не більше 10-ти тварин. 2.3. **Зони для вигулу тварин мають бути відведені на території міста з урахуванням ДБН Б.2.2-5:2011. Площа зони для вигулу тварин не повинна бути менша за встановлені чинним законодавством нормативи.** Також у якості зон для вигулу тварин вважаються зони відчуження вздовж доріг та під лініями електропередач, санітарні зони навколо АЗС і т. п., пустирі, ліси, лісопосадки, території, що мало відвідуються (схили Дніпра), береги річок (крім територій пляжів та місць масового відпочинку). 2.4. Місця для вигулу тварин відводяться на території жилої,

2.4. Місця для вигулу тварин відводяться на території жилої, змішаної забудови, рекреаційних територіях спільного користування, в зоні відмежування залізничних колій, швидкісних автомагістралей, а також за кордонами санітарних зон водопостачання першої та другої категорії. Пішохідна доступність до місць для вигулу тварин не повинна бути більшою за 400 метрів. 2.5. У центральній частині міста з великою кількістю населення і щільною забудовою допускається зменшення розмірів місць для вигулу тварин та їх кількості. Місця для вигулу тварин обладнуються в густозаселених районах міста з щільною забудовою у випадках відсутності природних місць, придатних для вигулу собак (лісопосадки, яри тощо), де вигул вже склався натуральним шляхом. У проектах детального планування нових районів, кварталів житлової і змішаної забудови, їх реконструкції, перебудови слід обов'язково передбачити місця для вигулу тварин. 2.6. Місця для вигулу тварин визначаються на відстані не менше 40 метрів від житлових будинків, дитячих та спортивних майданчиків та об'єктів соціальної сфери згідно з Державними санітарними правилами планування та забудови населених пунктів (ДСП 173-96), затверджених наказом Міністерства охорони здоров'я України від 19.06.96 N 173. Зменшення відстані в центральних щільно забудованих районах можливе лише за погодженням з Головним управлінням контролю за благоустроєм в м. Києві, Головним управлінням житлового господарства в м. Києві і Київською міською санітарно-епідеміологічною станцією, беручи до уваги місцеві умови, але не	змішаної забудови, рекреаційних територіях спільного користування, в зоні відмежування залізничних колій, швидкісних автомагістралей, а також за кордонами санітарних зон водопостачання першої та другої категорії. Пішохідна доступність до місць для вигулу тварин не повинна бути більшою за 400 метрів. 2.5. У центральній частині міста з великою кількістю населення і щільною забудовою допускається зменшення розмірів місць для вигулу тварин та їх кількості. Місця для вигулу тварин обладнуються в густозаселених районах міста з щільною забудовою у випадках відсутності природних місць, придатних для вигулу собак (лісопосадки, яри тощо), де вигул вже склався натуральним шляхом. У проектах детального планування нових районів, кварталів житлової і змішаної забудови, їх реконструкції, перебудови слід обов'язково передбачити місця для вигулу тварин. 2.6. Місця для вигулу тварин визначаються на відстані не менше 40 метрів від житлових будинків, дитячих та спортивних майданчиків та об'єктів соціальної сфери згідно з Державними санітарними правилами планування та забудови населених пунктів (ДСП 173-96), затверджених наказом Міністерства охорони здоров'я України від 19.06.96 N 173, **ДБН Б.2.2-5:2011.** Зменшення відстані в центральних щільно забудованих районах можливе лише за погодженням з Головним управлінням контролю за благоустроєм в м. Києві, Головним управлінням житлового господарства в м. Києві і Київською міською санітарно-епідеміологічною станцією, беручи до уваги місцеві умови, але не менше 25 метрів від вищевказаних об'єктів і майданчиків.

менше 25 метрів від вищевказаних об'єктів і майданчиків. 2.7. Покриття місць та зон для вигулу собак повинно бути піщано-земляним, гравійно-піщаним, з трави (суцільна низька рослинність), поверхня повинна бути рівною. 2.8. Всі місця та зони для вигулу тварин повинні бути обладнані спеціальними попереджувальними знаками, а також табличками з зазначенням назв та телефонів установ, які відповідають за їх технічний та санітарний стан. Крім цього, місця та зони для вигулу тварин повинні бути обладнані контейнерами для збору сміття та екскрементів. 2.9. Якщо відсутня можливість обладнання належним чином місць для вигулу тварин, або коли відстань до найближчого місця або зони для вигулу тварин перевищує 400 метрів, дозволяється вигулювати собак на прибудинкових територіях з тильної або технічної сторони будинку, про що повинен свідчити відповідний попереджувальний знак. 2.10. Використання місць та зон для вигулу тварин не за призначенням забороняється. 2.11. На місцях та зонах для вигулу тварин забороняється розводити вогнища, вживати спиртні напої, запускати салюти і фейєрверки та проводити інші подібні заходи, які можуть призвести до травмування тварин або виникнення конфліктних ситуацій. 2.12. У разі виявлення зооантропонозних захворювань на місцях або зонах для вигулу тварин, установи, підприємства або організації, що обслуговують відповідні ділянки, повинні забезпечити дезінфекцію місць та зон для вигулу тварин у термін не менш ніж 3 доби. Про	2.7. Покриття місць та зон для вигулу собак повинно бути піщано-земляним, гравійно-піщаним, з трави (суцільна низька рослинність), поверхня повинна бути рівною. 2.8. Всі місця та зони для вигулу тварин повинні бути обладнані спеціальними попереджувальними знаками, а також табличками з зазначенням назв та телефонів установ, які відповідають за їх технічний та санітарний стан. Крім цього, місця та зони для вигулу тварин повинні бути обладнані контейнерами для збору сміття та екскрементів. 2.9. Якщо відсутня можливість обладнання належним чином місць для вигулу тварин, або коли відстань до найближчого місця або зони для вигулу тварин перевищує 400 метрів, дозволяється вигулювати собак на прибудинкових територіях з тильної або технічної сторони будинку, про що повинен свідчити відповідний попереджувальний знак. 2.10. Використання місць та зон для вигулу тварин не за призначенням забороняється. 2.11. На місцях та зонах для вигулу тварин забороняється розводити вогнища, вживати спиртні напої, запускати салюти і фейєрверки та проводити інші подібні заходи, які можуть призвести до травмування тварин або виникнення конфліктних ситуацій. 2.12. У разі виявлення зооантропонозних захворювань на місцях або зонах для вигулу тварин, установи, підприємства або організації, що обслуговують відповідні ділянки, повинні забезпечити дезінфекцію місць та зон для вигулу тварин у термін не менш ніж 3 доби. Про факт проведення дезінфекції повинні

факт проведення дезінфекції повинні свідчити відповідні інформаційні таблички. 3. КОНТРОЛЬ ЗА ЕКСПЛУАТАЦІЄЮ ТА ОБСЛУГОВУВАННЯМ 3.1. Контроль за додержанням встановленого чинними нормативними актами порядку експлуатації та утримання місць та зон для вигулу тварин, а також їх нормативного, санітарного та технічного стану здійснює Головне управління контролю за благоустроєм м. Києва. 4. ВНЕСЕННЯ ЗМІН ТА ДОПОВНЕНЬ 4.1. Зміни та доповнення до цього Положення можуть бути внесені у порядку, встановленому чинним законодавством. Заступник міського голови - секретар Київради О. Довгий	свідчити відповідні інформаційні таблички. 3. КОНТРОЛЬ ЗА ЕКСПЛУАТАЦІЄЮ ТА ОБСЛУГОВУВАННЯМ 3.1. Контроль за додержанням встановленого чинними нормативними актами порядку експлуатації та утримання місць та зон для вигулу тварин, а також їх нормативного, санітарного та технічного стану здійснює Головне управління контролю за благоустроєм м. Києва. 4. ВНЕСЕННЯ ЗМІН ТА ДОПОВНЕНЬ 4.1. Зміни та доповнення до цього Положення можуть бути внесені у порядку, встановленому чинним законодавством.

13.

08/231-1704/ПР
21.05.2018

КИЇВСЬКА МІСЬКА РАДА

VI сесія VIII скликання

РІШЕННЯ

_____№_____

Про надання дозволу на розроблення проекту землеустрою щодо відведення земельних ділянок Київському комунальному об'єднанню зеленого будівництва та експлуатації зелених насаджень міста "Київзеленбуд" на вул. Саратовській у Шевченківському районі м.Києва для експлуатації бульвару

Київська міська рада
Департамент земельних ресурсів
Код земельної ділянки

88:017:0007
88:022:0006
88:031:0025
91:022:0010

Проект рішення (екз.1)
ПР-16401
до справи
К-32869

2 347015 064015

Розглянувши клопотання про надання дозволу на розроблення проекту землеустрою щодо відведення земельних ділянок Київському комунальному об'єднанню зеленого будівництва та експлуатації зелених насаджень міста "Київзеленбуд" на вул. Саратовській у Шевченківському районі м.Києва та додані документи, керуючись статтями 9, 123 Земельного кодексу України, Законом України „Про внесення змін до деяких законодавчих актів України щодо розмежування земель державної та комунальної власності", пунктом 34 частини 1 статті 26 Закону України „Про місцеве самоврядування в Україні", Київська міська рада

ВИРІШИЛА:

1. Надати дозвіл на розроблення проекту землеустрою щодо відведення земельних ділянок Київському комунальному об'єднанню зеленого будівництва та експлуатації зелених насаджень міста "Київзеленбуд" на вул. Саратовській у Шевченківському районі м.Києва орієнтовними площами 0,28 га; 0,27 га; 0,32 га; 0,40 га (земельні ділянки комунальної власності територіальної громади міста Києва) в постійне користування для експлуатації бульвару згідно з план-схемою (додаток до рішення) (К-32869).

2. Контроль за виконанням цього рішення покласти на постійну комісію Київської міської ради з питань містобудування, архітектури та землекористування.

Київський міський голова В.Кличко

ПОДАННЯ:

Заступник голови Київської міської державної адміністрації — О.Спасибко

Директор Департаменту земельних ресурсів виконавчого органу Київської міської ради (Київської міської державної адміністрації) — О.Поліщук

Начальник управління аналітично-правової роботи Департаменту земельних ресурсів виконавчого органу Київської міської ради (Київської міської державної адміністрації) — А.Гавриш

ПОГОДЖЕНО:

Постійна комісія Київської міської ради з питань містобудування, архітектури та землекористування

Голова комісії — О.Міщенко

Секретар комісії — І.Картавий

Начальник управління правового забезпечення діяльності Київської міської ради — В.Слончак

Постійна комісія Київської міської ради з питань екологічної політики

Голова — К.Яловий

Секретар — О.Новіков

ПОЯСНЮВАЛЬНА ЗАПИСКА

№ ПЗ-30311/1 від 02.04.2018

до проекту рішення Київської міської ради:

Про надання дозволу на розроблення проекту землеустрою щодо відведення земельних ділянок Київському комунальному об'єднанню зеленого будівництва та експлуатації зелених насаджень міста "Київзеленбуд" на вул. Саратовській у Шевченківському районі м.Києва для експлуатації бульвару

До справи
№ К-32869

2 347017 804268

1. Юридична особа:

Назва	***Київське комунальне об'єднання зеленого будівництва та експлуатації зелених насаджень міста "Київзеленбуд"***
Клопотання	***від 17.01.2018 № К-32869***

2. Відомості про земельні ділянки (кадастрові №№ 8000000000:88:017:0007к; 8000000000:88:022:0006к; 8000000000:88:031:0025к; 8000000000:91:022:0010к)

Місце розташування (адреса)	***м. Київ, р-н Шевченківський, на вул.Саратовській у Шевченківському районі м.Києва***
Площа	***0,28 га| 0,27 га| 0,32 га| 0,40 га***
Вид та термін користування	***Постійне користування***
Вид використання	***для експлуатації бульвару***

3. Обґрунтування прийняття рішення

На клопотання зацікавленої особи відповідно до ст. 9, 123 Земельного кодексу України та Порядку набуття прав на землю із земель комунальної власності у місті Києві, затвердженого рішенням Київради від 20.04.2017 № 241/2463, Департаментом земельних ресурсів виконавчого органу Київської міської ради (Київської міської державної адміністрації) розроблено проект рішення Київської міської ради.

4. Мета прийняття рішення.

Метою прийняття рішення є забезпечення реалізації встановленого Земельним кодексом України права особи на оформлення права користування (власності) на землю.

5. Особливі характеристики ділянки.

Наявність будівель і споруд на ділянці:

Вільна від капітальної забудови

Інші особливості:

Земельні ділянки передбачені до відведення із земель комунальної власності територіальної громади міста Києва. Рішенням Київської міської ради від 19.07.2005 № 806/3381 земельні ділянки включені до Програми розвитку зеленої зони м. Києва до 2010 року та концепції формування зелених насаджень в центральній частині міста". ДПТ на вказану територію відсутній. Відповідно до Генерального плану м. Києва - території вулиць та доріг. Земельні ділянки відводяться згідно меж нанесених та погоджених КО "Київзеленбуд".

6. Стан нормативно-правової бази у даній сфері правового регулювання.

Загальні засади та порядок отримання дозволу на розроблення документації із землеустрою визначено ст. 9, 123 Земельного кодексу України.

7. Фінансово-економічне обґрунтування.
Реалізація рішення не потребує додаткових витрат міського бюджету.

8. Прогноз соціально-економічних та інших наслідків прийняття рішення.
Наслідками прийняття розробленого проекту рішення стане:
- реалізація зацікавленою особою своїх прав щодо використання земельної ділянки;

Доповідач: директор Департаменту земельних ресурсів Поліщук О.Г.

Директор Департаменту
земельних ресурсів **Поліщук О.Г.**

14.

08/231-1700/пр
21.05.2018

КИЇВСЬКА МІСЬКА РАДА

VI сесія VIII скликання

РІШЕННЯ

_____№_____

Про надання дозволу на розроблення проекту землеустрою щодо відведення земельних ділянок Київському комунальному об'єднанню зеленого будівництва та експлуатації зелених насаджень міста "Київзеленбуд" на площі Перемоги у Шевченківському районі м. Києва для експлуатації скверу

Київська міська рада
Департамент земельних ресурсів
Код земельної ділянки:

88:160:0002
88:160:0003

Проект рішення (екз.1)
ПР-16393
до справи
К-32870

2 347015 063933

Розглянувши клопотання про надання дозволу на розроблення проекту землеустрою щодо відведення земельних ділянок Київському комунальному об'єднанню зеленого будівництва та експлуатації зелених насаджень міста "Київзеленбуд" на площі Перемоги у Шевченківському районі м. Києва та додані документи, керуючись статтями 9, 123 Земельного кодексу України, Законом України „Про внесення змін до деяких законодавчих актів України щодо розмежування земель державної та комунальної власності", пунктом 34 частини 1 статті 26 Закону України „Про місцеве самоврядування в Україні", Київська міська рада

ВИРІШИЛА:

1. Надати дозвіл на розроблення проекту землеустрою щодо відведення земельних ділянок Київському комунальному об'єднанню зеленого будівництва та експлуатації зелених насаджень міста "Київзеленбуд" на площі Перемоги у Шевченківському районі м. Києва орієнтовними площами 0,14 га; 0,01 га (земельні ділянки комунальної власності територіальної громади міста Києва) в постійне користування для експлуатації скверу згідно з план-схемою (додаток до рішення) (К-32870).

2. Контроль за виконанням цього рішення покласти на постійну комісію Київської міської ради з питань містобудування, архітектури та землекористування.

Київський міський голова В.Кличко

ПОДАННЯ:

Заступник голови Київської міської державної адміністрації О.Спасибко

Директор Департаменту земельних ресурсів виконавчого органу Київської міської ради (Київської міської державної адміністрації) О.Поліщук

Начальник управління аналітично-правової роботи Департаменту земельних ресурсів виконавчого органу Київської міської ради (Київської міської державної адміністрації) А.Гавриш

ПОГОДЖЕНО:

Постійна комісія Київської міської ради з питань містобудування, архітектури та землекористування

Голова комісії О.Міщенко

Секретар комісії І.Картавий

Начальник управління правового забезпечення діяльності Київської міської ради В.Слончак

Постійна комісія Київської міської ради з питань екологічної політики

Голова К.Яловий

Секретар О.Новіков

ПОЯСНЮВАЛЬНА ЗАПИСКА

№ ПЗ-30332 від 02.04.2018

до проекту рішення Київської міської ради:

Про надання дозволу на розроблення проекту землеустрою щодо відведення земельних ділянок Київському комунальному об'єднанню зеленого будівництва та експлуатації зелених насаджень міста "Київзеленбуд" на площі Перемоги у Шевченківському районі м. Києва для експлуатації скверу

До справи
№ К-32870

2 347018 303326

1. Юридична особа:

Назва	***Київське комунальне об'єднання зеленого будівництва та експлуатації зелених насаджень міста "Київзеленбуд"***
Клопотання	***від 17.01.2018 № К-32870***

2. Відомості про земельні ділянки (кадастрові №№ 8000000000:88:160:0002к; 8000000000:88:160:0003к)

Місце розташування (адреса)	***м. Київ, р-н Шевченківський, площа Перемоги***
Площа	***0,14 га| 0,01 га***
Вид та термін користування	***Постійне користування***
Вид використання	***для експлуатації скверу***

3. Обґрунтування прийняття рішення

На клопотання зацікавленої особи відповідно до ст. 9, 123 Земельного кодексу України та Порядку набуття прав на землю із земель комунальної власності у місті Києві, затвердженого рішенням Київради від 20.04.2017 № 241/2463, Департаментом земельних ресурсів виконавчого органу Київської міської ради (Київської міської державної адміністрації) розроблено проект рішення Київської міської ради.

4. Мета прийняття рішення.

Метою прийняття рішення є забезпечення реалізації встановленого Земельним кодексом України права особи на оформлення права користування (власності) на землю.

5. Особливі характеристики ділянки.

Наявність будівель і споруд на ділянці:

Вільна від капітальної забудови

Інші особливості:

Земельна ділянка передбачена до відведення із земель комунальної власності територіальної громади міста Києва. ДПТ на вказану територію відсутній. Відповідно до Генерального плану м. Києва - території вулиць та доріг. Земельна ділянка відводиться згідно меж нанесених та погоджених КО "Київзеленбуд".

6. Стан нормативно-правової бази у даній сфері правового регулювання.

Загальні засади та порядок отримання дозволу на розроблення документації із землеустрою визначено ст. 9, 123 Земельного кодексу України.

7. Фінансово-економічне обґрунтування.

Реалізація рішення не потребує додаткових витрат міського бюджету.

8. Прогноз соціально-економічних та інших наслідків прийняття рішення.
Наслідками прийняття розробленого проекту рішення стане:
- реалізація зацікавленою особою своїх прав щодо використання земельної ділянки;

Доповідач: директор Департаменту земельних ресурсів Поліщук О.Г.

Директор Департаменту
земельних ресурсів **Поліщук О.Г.**

15.

08/231-1769/ПР
23.05.2018

КИЇВСЬКА МІСЬКА РАДА

VI сесія VIII скликання

РІШЕННЯ

_____№_____

Про надання дозволу на розроблення проекту землеустрою щодо відведення земельної ділянки Київському комунальному об'єднанню зеленого будівництва та експлуатації зелених насаджень міста "Київзеленбуд" у пров. Чеховському у Шевченківському районі для експлуатації скверу

Київська міська рада
Департамент земельних ресурсів
Код земельної ділянки
88:173:0020

Проект рішення (екз.1)
ПР-16482
до справи
К-32884

2 347015 064824

Розглянувши клопотання про надання дозволу на розроблення проекту землеустрою щодо відведення земельної ділянки Київському комунальному об'єднанню зеленого будівництва та експлуатації зелених насаджень міста "Київзеленбуд" у пров. Чеховському у Шевченківському районі та додані документи, керуючись статтями 9, 123 Земельного кодексу України, Законом України „Про внесення змін до деяких законодавчих актів України щодо розмежування земель державної та комунальної власності", пунктом 34 частини 1 статті 26 Закону України „Про місцеве самоврядування в Україні", Київська міська рада

ВИРІШИЛА:

1. Надати дозвіл на розроблення проекту землеустрою щодо відведення земельної ділянки Київському комунальному об'єднанню зеленого будівництва та експлуатації зелених насаджень міста "Київзеленбуд" у пров. Чеховському у Шевченківському районі орієнтовною площею 0,06 га (земельна ділянка комунальної власності територіальної громади міста Києва) в постійне користування для експлуатації скверу згідно з план-схемою (додаток до рішення) (К-32884).

2. Контроль за виконанням цього рішення покласти на постійну комісію Київської міської ради з питань містобудування, архітектури та землекористування.

Київський міський голова В.Кличко

ПОДАННЯ:

Заступник голови Київської міської державної адміністрації — О.Спасибко

Директор Департаменту земельних ресурсів виконавчого органу Київської міської ради (Київської міської державної адміністрації) — О.Поліщук

Начальник управління аналітично-правової роботи Департаменту земельних ресурсів виконавчого органу Київської міської ради (Київської міської державної адміністрації) — А.Гавриш

ПОГОДЖЕНО:

Постійна комісія Київської міської ради з питань містобудування, архітектури та землекористування

Голова комісії — О.Міщенко

Секретар комісії — І.Картавий

Начальник управління правового забезпечення діяльності Київської міської ради — В.Слончак

Постійна комісія Київської міської ради з питань екологічної політики

Голова — К.Яловий

Секретар — О.Новіков

ПОЯСНЮВАЛЬНА ЗАПИСКА

№ ПЗ-30308 від 02.04.2018

до проекту рішення Київської міської ради:

Про надання дозволу на розроблення проекту землеустрою щодо відведення земельної ділянки Київському комунальному об'єднанню зеленого будівництва та експлуатації зелених насаджень міста "Київзеленбуд" у пров. Чеховському у Шевченківському районі для експлуатації скверу

До справи
№ К-32884

2 347018 303081

1. Юридична особа:

Назва	***Київське комунальне об'єднання зеленого будівництва та експлуатації зелених насаджень міста "Київзеленбуд"***
Клопотання	***від 17.01.2018 № К-32884***

2. Відомості про земельну ділянку (кадастровий № 8000000000:88:173:0020к)

Місце розташування (адреса)	***м. Київ, р-н Шевченківський, пров.Чеховський***
Площа	***0,06 га***
Вид та термін користування	***Постійне користування***
Вид використання	***для експлуатації скверу***

3. Обґрунтування прийняття рішення

На клопотання зацікавленої особи відповідно до ст. 9, 123 Земельного кодексу України та Порядку набуття прав на землю із земель комунальної власності у місті Києві, затвердженого рішенням Київради від 20.04.2017 № 241/2463, Департаментом земельних ресурсів виконавчого органу Київської міської ради (Київської міської державної адміністрації) розроблено проект рішення Київської міської ради.

4. Мета прийняття рішення.

Метою прийняття рішення є забезпечення реалізації встановленого Земельним кодексом України права особи на оформлення права користування (власності) на землю.

5. Особливі характеристики ділянки.

Наявність будівель і споруд на ділянці:

Вільна від капітальної забудови

Інші особливості:

Земельна ділянка передбачена до відведення із земель комунальної власності територіальної громади міста Києва. Рішенням Київської міської ради від 19.07.2005 № 806/3381 земельна ділянка площею 0,0577 га включена до Програми розвитку зеленої зони м. Києва до 2010 року та концепції формування зелених насаджень в центральній частині міста". ДПТ на вказану територію відсутній. Відповідно до Генерального плану м. Києва - частково території зелених насаджень загального користування та частково громадських будівель та споруд. Земельні ділянки відводяться згідно меж нанесених та погоджених КО "Київзеленбуд".

6. Стан нормативно-правової бази у даній сфері правового регулювання.

Загальні засади та порядок отримання дозволу на розроблення документації із землеустрою визначено ст. 9, 123 Земельного кодексу України.

7. Фінансово-економічне обґрунтування.
Реалізація рішення не потребує додаткових витрат міського бюджету.

8. Прогноз соціально-економічних та інших наслідків прийняття рішення.
Наслідками прийняття розробленого проекту рішення стане:
- реалізація зацікавленою особою своїх прав щодо використання земельної ділянки;

Доповідач: директор Департаменту земельних ресурсів Поліщук О.Г.

Директор Департаменту
земельних ресурсів **Поліщук О.Г.**

КИЇВСЬКА МІСЬКА ДЕРЖАВНА АДМІНІСТРАЦІЯ

Київське комунальне об'єднання зеленого будівництва та експлуатації зелених насаджень міста
"КИЇВЗЕЛЕНБУД"

04053, м. Київ-53, вул. Кудрявська, 23, тел. 272-40-18

Call-центр (044) 272-40-18 E-mail:info@kievzelenbud.com Код ЄДРПОУ 03362123

19.03.2018 № 448-01-946

Департаменту земельних ресурсів виконавчого органу Київської міської ради (Київської міської державної адміністрації)

Київське комунальне об'єднання зеленого будівництва та експлуатації зелених насаджень міста «Київзеленбуд» звертається до Департаменту земельних ресурсів виконавчого органу Київської міської ради (Київської міської державної адміністрації) з проханням повернутися до розгляду клопотань про надання дозволу на розроблення проектів землеустрою щодо відведення земельних ділянок об'єктів благоустрою зеленого господарства, а саме:

- К-32881 від 17.01.2018 (сквер на вул. Сім'ї Хохлових);
- К-32877 від 17.01.2018 (бульвар на вул. Хрещатик);
- К-32870 від 17.01.2018 (сквер на площі Перемоги);
- К-32876 від 17.01.2018 (сквер біля Цирку);
- К-32884 від 17.01.2018 (сквер Чеховський);
- К-32878 від 17.01.2018 (сквер на Бессарабській площі);
- К-32879 від 17.01.2018 (сквер на вул. Мельникова, 39);
- К-32869 від 17.01.2018 (бульвар на вул. Саратовській).

З повагою

Перший заступник
генерального директора Д. Заруба

Торосян К. 067-534-00-31

КИЇВСЬКА МІСЬКА ДЕРЖАВНА АДМІНІСТРАЦІЯ
ДЕПАРТАМЕНТ
ЗЕМЕЛЬНИХ РЕСУРСІВ
ВХІДНИЙ № 057/1842
«___» ___ 20___ р.
27.03.18

Додаток
до рішення Київської міської ради
від _____ № _____

План-схема
до згоди на розроблення проекту землеустрою щодо відведення земельної ділянки

клопотання	**- від 17.01.2018 № К-32884**
код земельної ділянки	**- 88:173:0020к**
юридична/фізична особа	**- Київське комунальне об'єднання зеленого будівництва та експлуатації зелених насаджень міста "Київзеленбуд"**
адреса земельної ділянки	**- м. Київ, р-н Шевченківський, пров.Чеховський**
вид землекористування	**- постійне користування**
вид використання земельної ділянки	**- для експлуатації скверу**
орієнтовний розмір	**- 0,06 га**

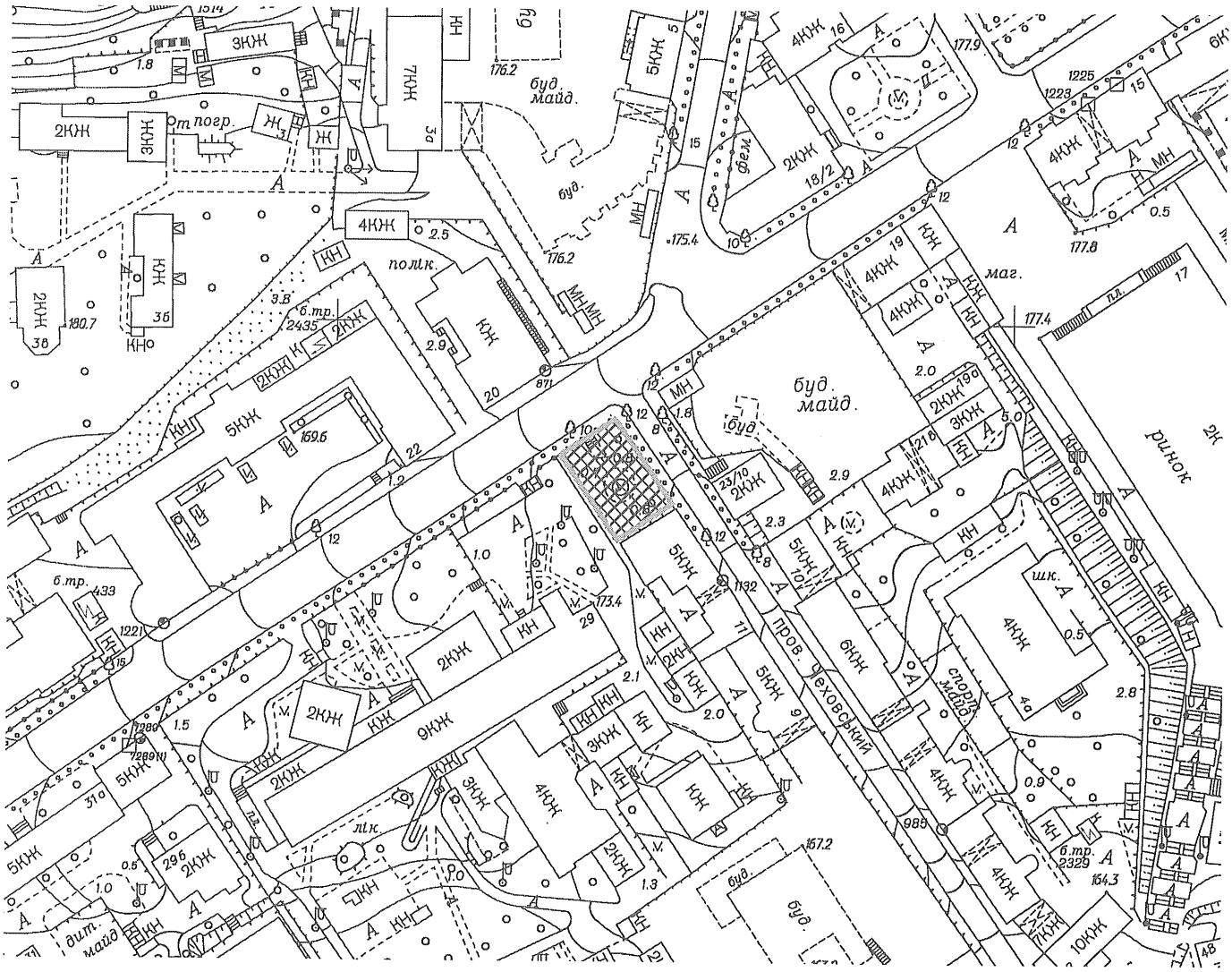

Київський міський голова

Кличко В.В.

ВИКОНАВЧИЙ ОРГАН КИЇВСЬКОЇ МІСЬКОЇ РАДИ
(КИЇВСЬКА МІСЬКА ДЕРЖАВНА АДМІНІСТРАЦІЯ)

ДЕПАРТАМЕНТ ЗЕМЕЛЬНИХ РЕСУРСІВ

вул. Хрещатик, 32-а, м. Київ, 01601, тел. (044) 279-58-72, ф. (044) 288-07-57,
КБУ "Контактний центр міста Києва" (044) 15-51, E-mail: dzr@kievcity.gov.ua Код ЄДРПОУ 26199097

31.01.2018 № ПНП-1053
на № _____ від _____

Київське комунальне об'єднання зеленого будівництва та експлуатації зелених насаджень міста "Київзеленбуд"
04053, м. Київ, р-н Шевченківський, вул. Кудрявська, 23

У Департаменті земельних ресурсів виконавчого органу Київської міської ради (Київської міської державної адміністрації) розглядається подане Вашим підприємством клопотання від **17.01.2018 № К-32884** про надання дозволу на розроблення проекту землеустрою щодо відведення земельної ділянки **для експлуатації скверу** за адресою: **м. Київ, р-н Шевченківський, сквер Чеховський.**

Повідомляємо, що подальша підготовка проекту рішення Київської міської ради про надання дозволу або про відмову у наданні дозволу на розроблення проекту землеустрою щодо відведення земельної ділянки буде можливою після та в разі усунення нижченаведених зауважень.

Необхідно надати лист про уточнення площі та конфігурації земельної ділянки, а також уточнити місце розташування земельної ділянки, на якій планується експлуатація скверу.

В разі необхідності, більш детальну інформацію Ви (Ваш представник) маєте можливість отримати на особистому прийомі у відділі землеустрою та моніторингу земель Шевченківського району, який проводиться щовівторка з 14:00 до 17:30 та щоп'ятниці – з 09:30 до 12:30.

Заступник директора Ю.Кулаковський

Виконавець: Новаковський Д.І.

08/231-1644/ПР
16.05.2018

16.

КИЇВСЬКА МІСЬКА РАДА

VI сесія VIII скликання

РІШЕННЯ

_____№_____

Про надання дозволу на розроблення проекту землеустрою щодо відведення земельної ділянки Київському комунальному об'єднанню зеленого будівництва та експлуатації зелених насаджень міста "Київзеленбуд" на вул. Січових стрільців, 9 у Шевченківському районі м. Києва для експлуатації скверу

Київська міська рада
Департамент земельних ресурсів
Код земельної ділянки
91:168:0043

Проект рішення (екз.1)
ПР-16348
до справи
К-32932

2 347015 063483

Розглянувши клопотання про надання дозволу на розроблення проекту землеустрою щодо відведення земельної ділянки Київському комунальному об'єднанню зеленого будівництва та експлуатації зелених насаджень міста "Київзеленбуд" на вул. Січових стрільців, 9 у Шевченківському районі м. Києва та додані документи, керуючись статтями 9, 123 Земельного кодексу України, Законом України „Про внесення змін до деяких законодавчих актів України щодо розмежування земель державної та комунальної власності", пунктом 34 частини 1 статті 26 Закону України „Про місцеве самоврядування в Україні", Київська міська рада

ВИРІШИЛА:

1. Надати дозвіл на розроблення проекту землеустрою щодо відведення земельної ділянки Київському комунальному об'єднанню зеленого будівництва та експлуатації зелених насаджень міста "Київзеленбуд" на вул. Січових стрільців, 9 у Шевченківському районі м. Києва орієнтовною площею 0,02 га (земельна ділянка комунальної власності територіальної громади міста Києва) в постійне користування для експлуатації скверу згідно з план-схемою (додаток до рішення) (К-32932).

2. Контроль за виконанням цього рішення покласти на постійну комісію Київської міської ради з питань містобудування, архітектури та землекористування.

Київський міський голова В.Кличко

ПОДАННЯ:

Заступник голови Київської міської державної адміністрації — О.Спасибко

Директор Департаменту земельних ресурсів виконавчого органу Київської міської ради (Київської міської державної адміністрації) — О.Поліщук

Начальник управління аналітично-правової роботи Департаменту земельних ресурсів виконавчого органу Київської міської ради (Київської міської державної адміністрації) — А.Гавриш

ПОГОДЖЕНО:

Постійна комісія Київської міської ради з питань містобудування, архітектури та землекористування

Голова комісії — О.Міщенко

Секретар комісії — І.Картавий

Начальник управління правового забезпечення діяльності Київської міської ради — В.Слончак

Постійна комісія Київської міської ради з питань екологічної політики

Голова — К.Яловий

Секретар — О.Новіков

ПОЯСНЮВАЛЬНА ЗАПИСКА

№ ПЗ-30338/1 від 02.04.2018

до проекту рішення Київської міської ради:

Про надання дозволу на розроблення проекту землеустрою щодо відведення земельної ділянки Київському комунальному об'єднанню зеленого будівництва та експлуатації зелених насаджень міста "Київзеленбуд" на вул. Січових стрільців, 9 у Шевченківському районі м. Києва для експлуатації скверу

До справи

№ К-32932

2 347017 804664

1. Юридична особа:

Назва	***Київське комунальне об'єднання зеленого будівництва та експлуатації зелених насаджень міста "Київзеленбуд"***
Клопотання	***від 24.01.2018 № К-32932***

2. Відомості про земельну ділянку (кадастровий № 8000000000:91:168:0043к)

Місце розташування (адреса)	***м. Київ, р-н Шевченківський, вул. Січових стрільців, 9***
Площа	***0,02 га***
Вид та термін користування	***Постійне користування***
Вид використання	***для експлуатації скверу***

3. Обґрунтування прийняття рішення

На клопотання зацікавленої особи відповідно до ст. 9, 123 Земельного кодексу України та Порядку набуття прав на землю із земель комунальної власності у місті Києві, затвердженого рішенням Київради від 20.04.2017 № 241/2463, Департаментом земельних ресурсів виконавчого органу Київської міської ради (Київської міської державної адміністрації) розроблено проект рішення Київської міської ради.

4. Мета прийняття рішення.

Метою прийняття рішення є забезпечення реалізації встановленого Земельним кодексом України права особи на оформлення права користування (власності) на землю.

5. Особливі характеристики ділянки.

Наявність будівель і споруд на ділянці:

Вільна від капітальної забудови

Інші особливості:

Земельна ділянка передбачена до відведення із земель комунальної власності територіальної громади міста Києва. Рішенням Київської міської ради від 19.07.2005 № 806/3381 земельна ділянка площею 0,0384 га включена до Програми розвитку зеленої зони м. Києва до 2010 року та концепції формування зелених насаджень в центральній частині міста". ДПТ на вказану територію відсутній. Відповідно до Генерального плану м. Києва - території громадських будівель та споруд. Земельна ділянка відводиться згідно меж нанесених та погоджених КО "Київзеленбуд".

6. Стан нормативно-правової бази у даній сфері правового регулювання.

Загальні засади та порядок отримання дозволу на розроблення документації із землеустрою визначено ст. 9, 123 Земельного кодексу України.

7. Фінансово-економічне обґрунтування.

Реалізація рішення не потребує додаткових витрат міського бюджету.

8. Прогноз соціально-економічних та інших наслідків прийняття рішення.

Наслідками прийняття розробленого проекту рішення стане:

- реалізація зацікавленою особою своїх прав щодо використання земельної ділянки;

Доповідач: директор Департаменту земельних ресурсів Поліщук О.Г.

Директор Департаменту
земельних ресурсів **Поліщук О.Г.**

Додаток
до рішення Київської міської ради
від _____ № _____

План-схема
до згоди на розроблення проекту землеустрою щодо відведення земельної ділянки

клопотання - **від 24.01.2018 № К-32932**

код земельної ділянки - **91:168:0043к**

юридична/фізична особа - **Київське комунальне об'єднання зеленого будівництва та експлуатації зелених насаджень міста "Київзеленбуд"**

адреса земельної ділянки - **м. Київ, р-н Шевченківський, вул. Січових стрільців, 9**

вид землекористування - **постійне користування**

вид використання земельної ділянки - **для експлуатації скверу**

орієнтовний розмір - **0,02 га**

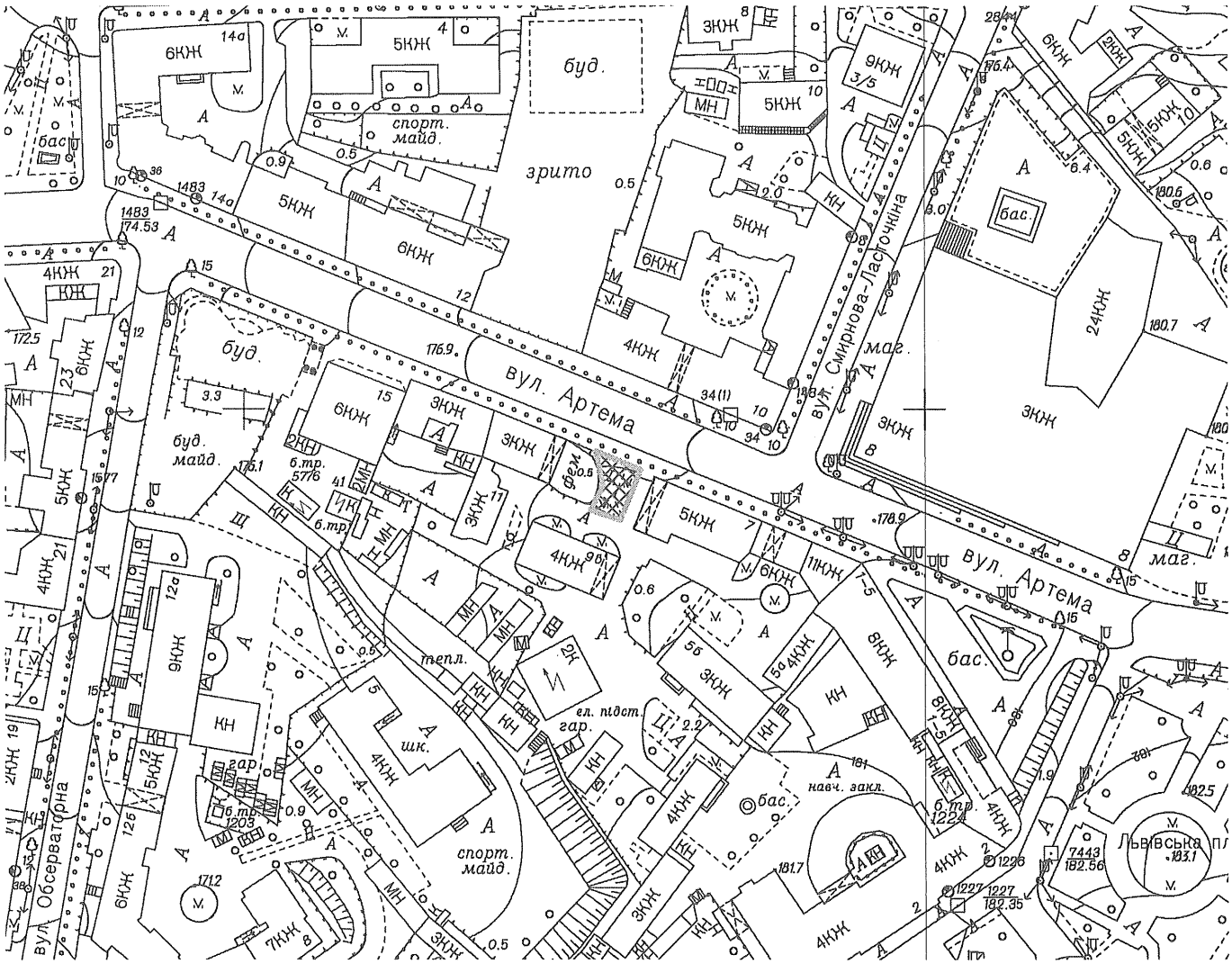

Київський міський голова Кличко В.В.

ВИКОНАВЧИЙ ОРГАН КИЇВСЬКОЇ МІСЬКОЇ РАДИ
(КИЇВСЬКА МІСЬКА ДЕРЖАВНА АДМІНІСТРАЦІЯ)

ДЕПАРТАМЕНТ ЗЕМЕЛЬНИХ РЕСУРСІВ

вул. Хрещатик, 32-а, м. Київ, 01601, тел. (044) 279-58-72, ф. (044) 288-07-57,
КБУ "Контактний центр міста Києва"(044) 15-51, E-mail: dzr@kievcity.gov.ua Код ЄДРПОУ 26199097

14.02.2018 № ПНП-1085
на № _____ від _____

Київське комунальне об'єднання зеленого будівництва та експлуатації зелених насаджень міста "Київзеленбуд"
04053, м. Київ, р-н Шевченківський, вул. Кудрявська, 23

У Департаменті земельних ресурсів виконавчого органу Київської міської ради (Київської міської державної адміністрації) розглядається подане Вашим підприємством клопотання від **24.01.2018 № К-32932** про надання дозволу на розроблення проекту землеустрою щодо відведення земельної ділянки **для експлуатації скверу** за адресою: **м. Київ, р-н Шевченківський, вул. Січових стрільців, 9.**

Повідомляємо, що подальша підготовка проекту рішення Київської міської ради про надання дозволу або про відмову у наданні дозволу на розроблення проекту землеустрою щодо відведення земельної ділянки буде можливою після та в разі усунення нижченаведених зауважень.

Необхідно надати лист про уточнення площі та конфігурації земельної ділянки, на якій планується експлуатація скверу.

В разі необхідності, більш детальну інформацію Ви (Ваш представник) маєте можливість отримати на особистому прийомі у відділі землеустрою та моніторингу земель Шевченківського району, який проводиться щовівторка з 14:00 до 17:30 та щоп'ятниці – з 09:30 до 12:30.

Заступник директора Ю.Кулаковський

Виконавець: Новаковський Д.І.

КИЇВСЬКА МІСЬКА ДЕРЖАВНА АДМІНІСТРАЦІЯ

Київське комунальне об'єднання зеленого будівництва та експлуатації зелених насаджень міста
"КИЇВЗЕЛЕНБУД"

04053, м. Київ-53, вул. Кудрявська, 23, тел. 272-40-57

19.03.2018 № 148-01-947
На _____ *від* _____

Департаменту земельних ресурсів виконавчого органу Київської міської ради (Київської міської державної адміністрації)

У Київському комунальному об'єднанню зеленого будівництва та експлуатації зелених насаджень міста «Київзеленбуд» розглянуто лист Департаменту земельних ресурсів виконавчого органу Київської міської ради (Київської міської державної адміністрації) від 14.02.2018 № ПНП-1085 стосовно необхідності уточнення площі та конфігурації земельної ділянки, на якій розташовано сквер на вул. Січових Стрільців, 9.

Графічні матеріали з уточненим місцем розташування скверу на вул. Січових Стрільців, 9 та його межами направляємо у додатку до даного листа. Площа вказаного скверу становить 0,02 га.

Додаток: графічні матеріали на 1 арк. в 1 прим.

З повагою,

Перший заступник
генерального директора Д. Заруба

КИЇВСЬКА МІСЬКА ДЕРЖАВНА АДМІНІСТРАЦІЯ
ДЕПАРТАМЕНТ
ЗЕМЕЛЬНИХ РЕСУРСІВ
ВХІДНИЙ № 059/484
«____» 22-03-18 р.

Виконавець Торосян К.Р. 067-534-00-31

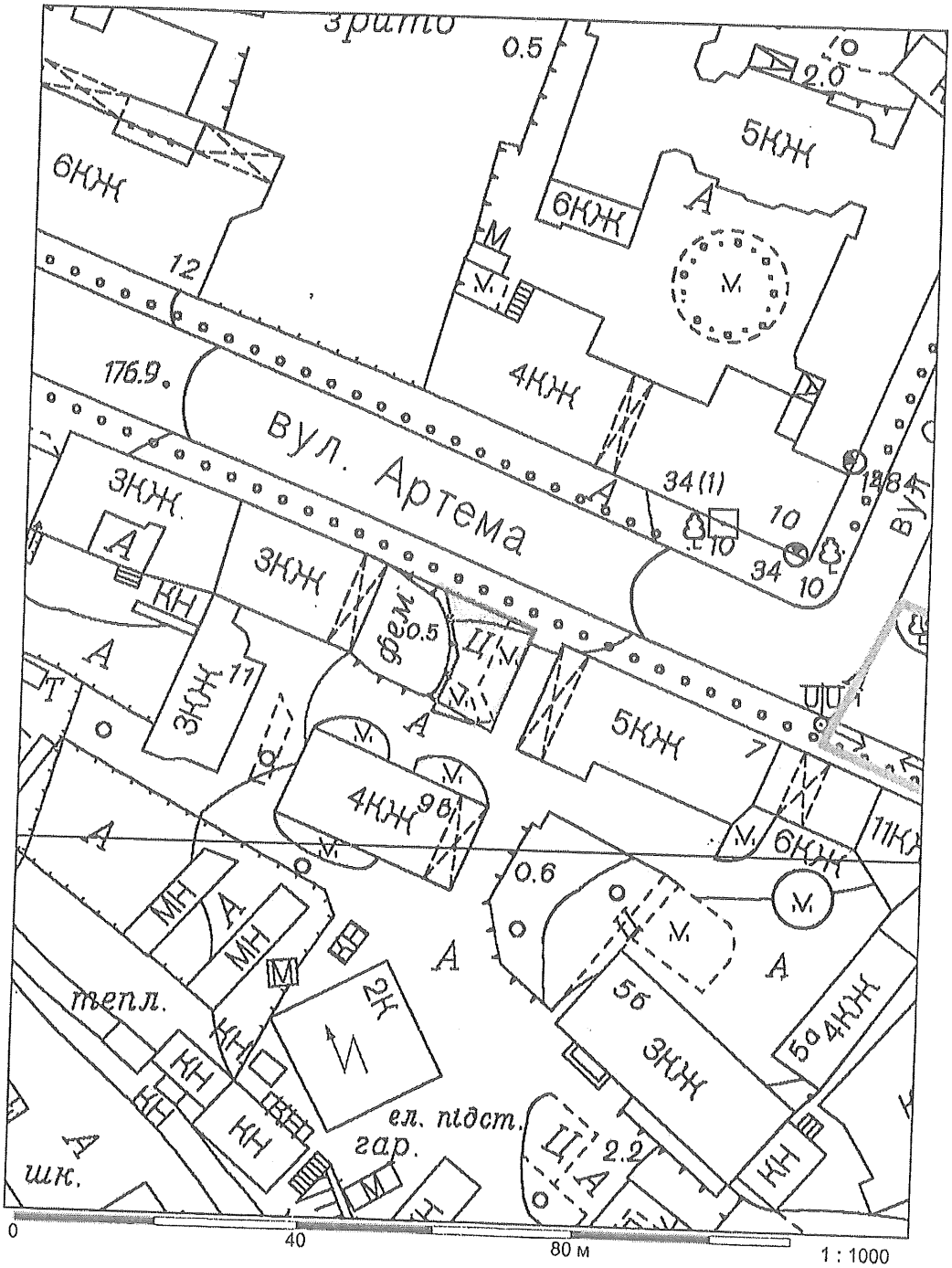
зрито
0.5
10
2.0
5КЖ
6КЖ
6КЖ
12
4КЖ
176.9
вул. Артема
34(1)
10
34
10
3КЖ
3КЖ
0.5
11
3КЖ
5КЖ
7
4КЖ
9б
6КЖ
0.6
МН
МН
тепл.
2Ж
5б
3КЖ
5а 4КЖ
ел. підст.
гар.
2.2
шк.
0
40
80 м
1 : 1000

17.

08/231-1474/ПР
03.05.2018

КИЇВСЬКА МІСЬКА РАДА

VI сесія VIII скликання

РІШЕННЯ

_____№_____

Про надання дозволу на розроблення проекту землеустрою щодо відведення земельної ділянки Київському комунальному об'єднанню зеленого будівництва та експлуатації зелених насаджень міста «Київзеленбуд» на вул. Симиренка, 5в-7а у Святошинському районі м. Києва для експлуатації скверу

Київська міська рада
Департамент земельних ресурсів
Код земельної ділянки:
75:319:0059

Проект рішення (екз.1)
ПР-16235
до справи
К-33135

2 347015 062356

Розглянувши клопотання про надання дозволу на розроблення проекту землеустрою щодо відведення земельної ділянки Київському комунальному об'єднанню зеленого будівництва та експлуатації зелених насаджень міста «Київзеленбуд» на вул. Симиренка, 5в-7а у Святошинському районі м. Києва та додані документи, керуючись статтями 9, 123 Земельного кодексу України, Законом України „Про внесення змін до деяких законодавчих актів України щодо розмежування земель державної та комунальної власності", пунктом 34 частини 1 статті 26 Закону України „Про місцеве самоврядування в Україні", Київська міська рада

ВИРІШИЛА:

1. Надати дозвіл на розроблення проекту землеустрою щодо відведення земельної ділянки Київському комунальному об'єднанню зеленого будівництва та експлуатації зелених насаджень міста «Київзеленбуд» на вул. Симиренка, 5в-7а у Святошинському районі м. Києва орієнтовною площею 0,95 га (земельна ділянка комунальної власності територіальної громади міста Києва) в постійне користування для експлуатації скверу згідно з план-схемою (додаток до рішення) (К-33135).

2. Контроль за виконанням цього рішення покласти на постійну комісію Київської міської ради з питань містобудування, архітектури та землекористування.

Київський міський голова В.Кличко

виготовлено за допомогою ПК "Кадастр"

Оператор Карнаушенко Оксана Олександрівна

ПОДАННЯ:

Заступник голови
Київської міської державної адміністрації — О. Спасибко

Директор Департаменту земельних
ресурсів виконавчого органу Київської
міської ради (Київської міської державної
адміністрації) — О. Поліщук

Начальник управління аналітично-правової роботи
Департаменту земельних ресурсів
виконавчого органу Київської міської ради
(Київської міської державної адміністрації) — А. Гавриш

ПОГОДЖЕНО:

Постійна комісія Київської міської
ради з питань містобудування, архітектури
та землекористування

Голова — О. Міщенко

Секретар — І. Картавий

Начальник управління
правового забезпечення діяльності
Київської міської ради — В. Слончак

Постійна комісія Київської міської ради
з питань екологічної політики

Голова — К. Яловий

Секретар — О. Новіков

ПОЯСНЮВАЛЬНА ЗАПИСКА

№ ПЗ-29856/1 від 12.03.2018

до проекту рішення Київської міської ради:

Про надання дозволу на розроблення проекту землеустрою щодо відведення земельної ділянки Київському комунальному об'єднанню зеленого будівництва та експлуатації зелених насаджень міста «Київзеленбуд» на вул. Симиренка, 5в-7а у Святошинському районі м. Києва для експлуатації скверу

До справи
№ К-33135

2 347017 803650

1. Юридична особа:

Назва	***Київське комунальне об'єднання зеленого будівництва та експлуатації зелених насаджень міста "Київзеленбуд"***
Клопотання	***від 12.02.2018 № К-33135***

2. Відомості про земельну ділянку (кадастровий № 8000000000:75:319:0059к)

Місце розташування (адреса)	***м. Київ, р-н Святошинський, вул. Симиренка, 5в-7а***
Площа	***0,95 га***
Вид та термін користування	***Постійне користування***
Вид використання	***для експлуатації скверу***

3. Обґрунтування прийняття рішення

На клопотання зацікавленої особи відповідно до ст. 9, 123 Земельного кодексу України та Порядку набуття прав на землю із земель комунальної власності у місті Києві, затвердженого рішенням Київради від 20.04.2017 № 241/2463, Департаментом земельних ресурсів виконавчого органу Київської міської ради (Київської міської державної адміністрації) розроблено проект рішення Київської міської ради.

4. Мета прийняття рішення.

Метою прийняття рішення є забезпечення реалізації встановленого Земельним кодексом України права особи на оформлення права користування (власності) на землю.

5. Особливі характеристики ділянки.

Наявність будівель і споруд на ділянці:

Вільна від капітальної забудови

Інші особливості:

Земельна ділянка передбачена до відведення із земель комунальної власності територіальної громади міста Києва.
Відповідно до Генерального плану міста територія за функціональним призначенням належить до території багатоповерхової житлової забудови (витяг з містобудівного кадастру від 26.02.2018 № 1505/0/12-53/12-03-18).
Рішенням Київської міської ради від 10.11.2016 № 342/1346 земельній ділянці надано статус скверу та включено до зеленої зони.
Рішенням Київської міської ради від 20.12.2017 № 782/3789 надано дозвіл на розроблення проекту землеустрою щодо відведення земельної ділянки комунальному підприємству по утриманню зелених насаджень Святошинського району м. Києва на вул. Симиренка, 5-в - 7-а у Святошинському районі м. Києва для утримання та благоустрою зелених насаджень, експлуатації та обслуговування території.
Рішенням Київської міської ради від 06.07.2017 № 738/2900 «Про заходи, спрямовані на збереження територій зелених зон міста Києва» за КО «Київзеленбуд» закріплено на праві господарського відання об'єкти благоустрою зеленого господарства комунальної власності територіальної громади міста Києва (далі – об'єкти) та передбачено здійснити організаційно-правові заходи з оформлення права постійного користування земельними ділянками об'єктів.
ДПТ- відсутній.

6. Стан нормативно-правової бази у даній сфері правового регулювання.

Загальні засади та порядок отримання дозволу на розроблення документації із землеустрою визначено ст. 9, 123 Земельного кодексу України.

7. Фінансово-економічне обґрунтування.

Реалізація рішення не потребує додаткових витрат міського бюджету.

8. Прогноз соціально-економічних та інших наслідків прийняття рішення.

Наслідками прийняття розробленого проекту рішення стане:
- реалізація зацікавленою особою своїх прав щодо використання земельної ділянки;

Доповідач: директор Департаменту земельних ресурсів Поліщук О.Г.

Директор Департаменту
земельних ресурсів **Поліщук О.Г.**

Додаток
до рішення Київської міської ради
від _____ № _____

План-схема
до згоди на розроблення проекту землеустрою щодо відведення земельної ділянки

клопотання	**- від 12.02.2018 № К-33135**
код земельної ділянки	**- 75:319:0059к**
юридична/фізична особа	**- Київське комунальне об'єднання зеленого будівництва та експлуатації зелених насаджень міста "Київзеленбуд"**
адреса земельної ділянки	**- м. Київ, р-н Святошинський, вул. Симиренка, 5в-7а**
вид землекористування	**- постійне користування**
вид використання земельної ділянки	**- для експлуатації скверу**
орієнтовний розмір	**- 0,95 га**

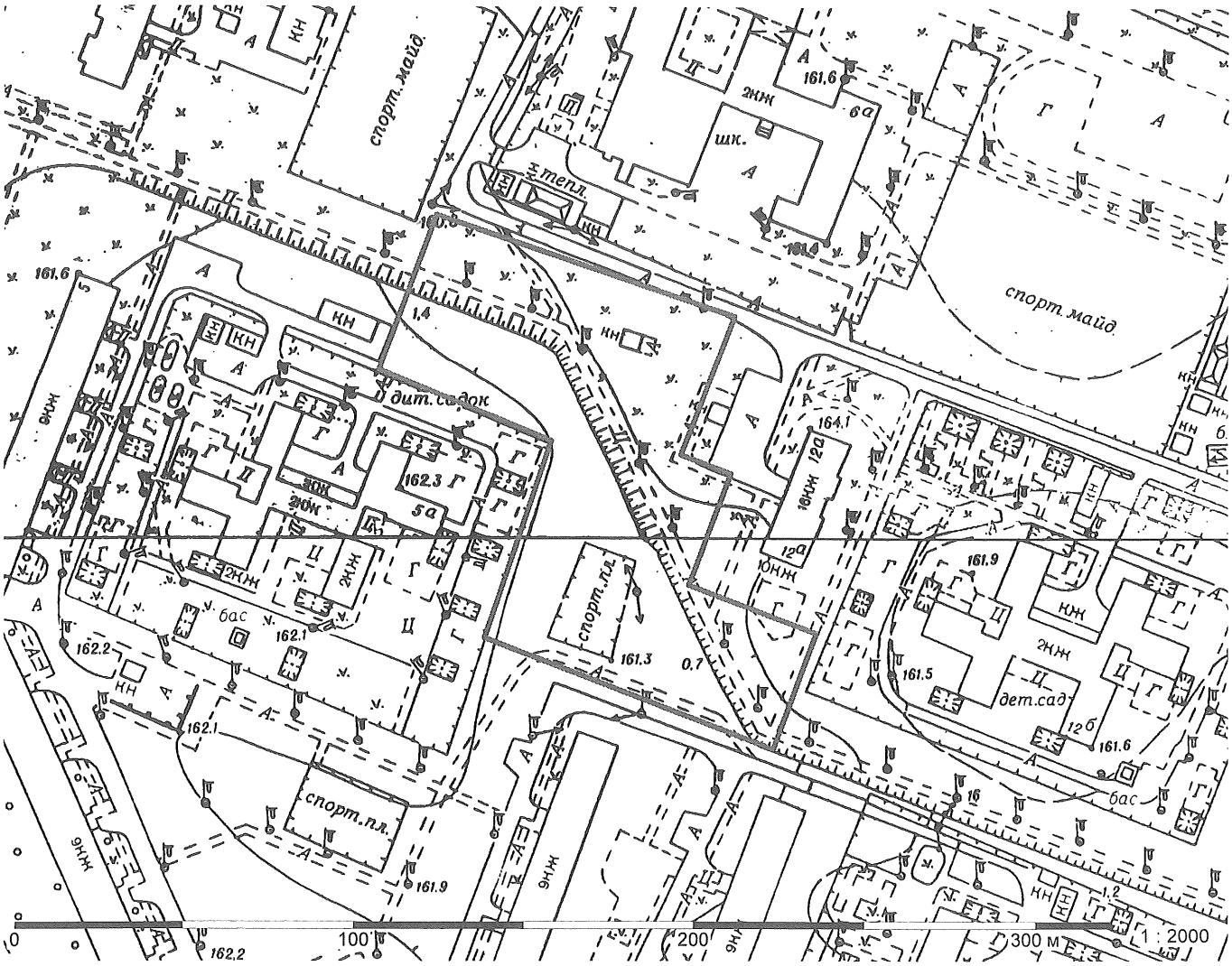

Київський міський голова Кличко В.В.

18.

08/231-1413/ПР
26.04.2018

КИЇВСЬКА МІСЬКА РАДА

VI сесія VIII скликання

РІШЕННЯ

_____№_____

Про надання дозволу на розроблення проекту землеустрою щодо відведення земельної ділянки Київському комунальному об'єднанню зеленого будівництва та експлуатації зелених насаджень міста «Київзеленбуд» на вул. Живописній, 12 у Святошинському районі м. Києва для експлуатації скверу

Київська міська рада
Департамент земельних ресурсів
Код земельної ділянки
75:187:0046

Проект рішення (екз.1)
ПР-16188
до справи
К-33137

2 347015 061885

Розглянувши клопотання про надання дозволу на розроблення проекту землеустрою щодо відведення земельної ділянки Київському комунальному об'єднанню зеленого будівництва та експлуатації зелених насаджень міста «Київзеленбуд» на вул. Живописній, 12 у Святошинському районі м. Києва та додані документи, керуючись статтями 9, 123 Земельного кодексу України, Законом України „Про внесення змін до деяких законодавчих актів України щодо розмежування земель державної та комунальної власності", пунктом 34 частини 1 статті 26 Закону України „Про місцеве самоврядування в Україні", Київська міська рада

ВИРІШИЛА:

1. Надати дозвіл на розроблення проекту землеустрою щодо відведення земельної ділянки Київському комунальному об'єднанню зеленого будівництва та експлуатації зелених насаджень міста «Київзеленбуд» на вул. Живописній, 12 у Святошинському районі м. Києва орієнтовною площею 0,17 га (земельна ділянка комунальної власності територіальної громади міста Києва) в постійне користування для експлуатації скверу згідно з план-схемою (додаток до рішення) (К-33137).

2. Контроль за виконанням цього рішення покласти на постійну комісію Київської міської ради з питань містобудування, архітектури та землекористування.

Київський міський голова В.Кличко

виготовлено за допомогою ПК "Кадастр"

Оператор Карнаушенко Оксана Олександрівна

ПОДАННЯ:

Заступник голови
Київської міської державної адміністрації — О. Спасибко

Директор Департаменту земельних
ресурсів виконавчого органу Київської
міської ради (Київської міської державної
адміністрації) — О. Поліщук

Начальник управління аналітично-правової роботи
Департаменту земельних ресурсів
виконавчого органу Київської міської ради
(Київської міської державної адміністрації) — А. Гавриш

ПОГОДЖЕНО:

Постійна комісія Київської міської
ради з питань містобудування, архітектури
та землекористування

Голова — О. Міщенко

Секретар — І. Картавий

Начальник управління
правового забезпечення діяльності
Київської міської ради — В. Слончак

Постійна комісія Київської міської ради
з питань екологічної політики

Голова — К. Яловий

Секретар — О. Новіков

ПОЯСНЮВАЛЬНА ЗАПИСКА

№ ПЗ-29863/1 від 12.03.2018

до проекту рішення Київської міської ради:

Про надання дозволу на розроблення проекту землеустрою щодо відведення земельної ділянки Київському комунальному об'єднанню зеленого будівництва та експлуатації зелених насаджень міста «Київзеленбуд» на вул. Живописній, 12 у Святошинському районі м. Києва для експлуатації скверу

До справи
№ К-33137

2 347017 803681

1. Юридична особа:

Назва	***Київське комунальне об'єднання зеленого будівництва та експлуатації зелених насаджень міста "Київзеленбуд"***
Клопотання	***від 12.02.2018 № К-33137***

2. Відомості про земельну ділянку (кадастровий № 8000000000:75:187:0046к)

Місце розташування (адреса)	***м. Київ, р-н Святошинський, вул. Живописна, 12***
Площа	***0,17 га***
Вид та термін користування	***Постійне користування***
Вид використання	***для експлуатації скверу***

3. Обґрунтування прийняття рішення

На клопотання зацікавленої особи відповідно до ст. 9, 123 Земельного кодексу України та Порядку набуття прав на землю із земель комунальної власності у місті Києві, затвердженого рішенням Київради від 20.04.2017 № 241/2463, Департаментом земельних ресурсів виконавчого органу Київської міської ради (Київської міської державної адміністрації) розроблено проект рішення Київської міської ради.

4. Мета прийняття рішення.

Метою прийняття рішення є забезпечення реалізації встановленого Земельним кодексом України права особи на оформлення права користування (власності) на землю.

5. Особливі характеристики ділянки.

Наявність будівель і споруд на ділянці:

Вільна від капітальної забудови

Інші особливості:

Земельна ділянка передбачена до відведення із земель комунальної власності територіальної громади міста Києва.
Відповідно до Генерального плану міста територія за функціональним призначенням належитьчастково до території середньоповерхової житлової забудови, частково до зелених насаджень загального користування та частково вулиць та доріг (уточнюється червоними лініями) (витяг з містобудівного кадастру від 26.02.2018 № 1509/0/12-53/12-03-18).
Рішенням Київської міської ради від 22.12.2016 № 803/1807 земельній ділянці надано статус скверу та внесено зміни до Програми комплексного розвитку зеленої зони міста Києва до 2010 року та концепції формування зелених насаджень в центральній частині міста (зі змінами), включивши до переліку озеленених територій загального користування міста Києва, що відповідають типологічним ознакам та планувальним вимогам (таблиця №2).
ДПТ - не затверджувався.

6. Стан нормативно-правової бази у даній сфері правового регулювання.

Загальні засади та порядок отримання дозволу на розроблення документації із землеустрою визначено ст. 9, 123 Земельного кодексу України.

7. Фінансово-економічне обґрунтування.

Реалізація рішення не потребує додаткових витрат міського бюджету.

8. Прогноз соціально-економічних та інших наслідків прийняття рішення.

Наслідками прийняття розробленого проекту рішення стане:
- реалізація зацікавленою особою своїх прав щодо використання земельної ділянки;

Доповідач: директор Департаменту земельних ресурсів Поліщук О.Г.

Директор Департаменту
земельних ресурсів **Поліщук О.Г.**

Додаток
до рішення Київської міської ради
від _____ № _____

План-схема
до згоди на розроблення проекту землеустрою щодо відведення земельної ділянки

клопотання	**- від 12.02.2018 № К-33137**
код земельної ділянки	**- 75:187:0046к**
юридична/фізична особа	**- Київське комунальне об'єднання зеленого будівництва та експлуатації зелених насаджень міста "Київзеленбуд"**
адреса земельної ділянки	**- м. Київ, р-н Святошинський, вул. Живописна, 12**
вид землекористування	**- постійне користування**
вид використання земельної ділянки	**- для експлуатації скверу**
орієнтовний розмір	**- 0,17 га**

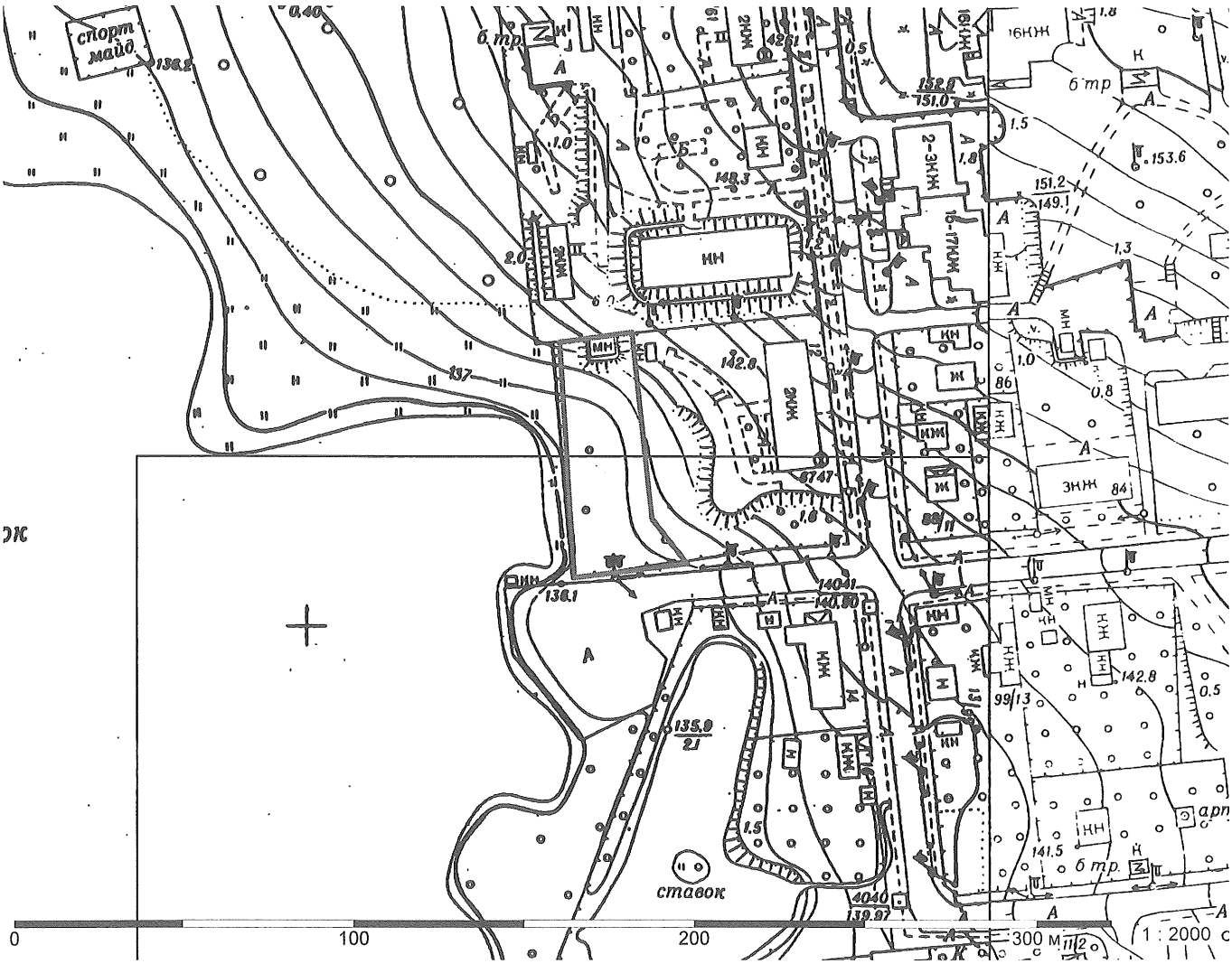

Київський міський голова Кличко В.В.

19

08/231-1420/пр
26.04.2018

КИЇВСЬКА МІСЬКА РАДА

VI сесія VIII скликання

РІШЕННЯ

_____№_____

Про надання дозволу на розроблення проекту землеустрою щодо відведення земельної ділянки Київському комунальному об'єднанню зеленого будівництва та експлуатації зелених насаджень міста «Київзеленбуд» на вул. Чорнобильській, 24/26 у Святошинському районі м. Києва для експлуатації скверу

Київська міська рада
Департамент земельних ресурсів
Код земельної ділянки
75:741:0136

Проект рішення (екз.1)
ПР-16198
до справи
К-33140

2 347015 061984

Розглянувши клопотання про надання дозволу на розроблення проекту землеустрою щодо відведення земельної ділянки Київському комунальному об'єднанню зеленого будівництва та експлуатації зелених насаджень міста «Київзеленбуд» на вул. Чорнобильській, 24/26 у Святошинському районі м. Києва та додані документи, керуючись статтями 9, 123 Земельного кодексу України, Законом України „Про внесення змін до деяких законодавчих актів України щодо розмежування земель державної та комунальної власності", пунктом 34 частини 1 статті 26 Закону України „Про місцеве самоврядування в Україні", Київська міська рада

ВИРІШИЛА:

1. Надати дозвіл на розроблення проекту землеустрою щодо відведення земельної ділянки Київському комунальному об'єднанню зеленого будівництва та експлуатації зелених насаджень міста «Київзеленбуд» на вул. Чорнобильській, 24/26 у Святошинському районі м. Києва орієнтовною площею 1,01 га (земельна ділянка комунальної власності територіальної громади міста Києва) в постійне користування для експлуатації скверу згідно з план-схемою (додаток до рішення) (К-33140).

2. Контроль за виконанням цього рішення покласти на постійну комісію Київської міської ради з питань містобудування, архітектури та землекористування.

Київський міський голова В.Кличко

ПОЯСНЮВАЛЬНА ЗАПИСКА

№ ПЗ-29865/1 від 12.03.2018

до проекту рішення Київської міської ради:

Про надання дозволу на розроблення проекту землеустрою щодо відведення земельної ділянки Київському комунальному об'єднанню зеленого будівництва та експлуатації зелених насаджень міста «Київзеленбуд» на вул. Чорнобильській, 24/26 у Святошинському районі м. Києва для експлуатації скверу

До справи

№ К-33140

2 347017 803704

1. Юридична особа:

Назва	***Київське комунальне об'єднання зеленого будівництва та експлуатації зелених насаджень міста "Київзеленбуд"***
Клопотання	***від 12.02.2018 № К-33140***

2. Відомості про земельну ділянку (кадастровий № 8000000000:75:741:0136к)

Місце розташування (адреса)	***м. Київ, р-н Святошинський, вул. Чорнобильська, 24/26***
Площа	***1,01 га***
Вид та термін користування	***Постійне користування***
Вид використання	***для експлуатації скверу***

3. Обґрунтування прийняття рішення

На клопотання зацікавленої особи відповідно до ст. 9, 123 Земельного кодексу України та Порядку набуття прав на землю із земель комунальної власності у місті Києві, затвердженого рішенням Київради від 20.04.2017 № 241/2463, Департаментом земельних ресурсів виконавчого органу Київської міської ради (Київської міської державної адміністрації) розроблено проект рішення Київської міської ради.

4. Мета прийняття рішення.

Метою прийняття рішення є забезпечення реалізації встановленого Земельним кодексом України права особи на оформлення права користування (власності) на землю.

5. Особливі характеристики ділянки.

Наявність будівель і споруд на ділянці:

Вільна від капітальної забудови

Інші особливості:

Земельна ділянка передбачена до відведення із земель комунальної власності територіальної громади міста Києва.
Відповідно до Генерального плану міста територія за функціональним призначенням належить до території багатоповерхової житлової забудови та частково до вулиць та доріг (уточнюється червоними лініями) (витяг з містобудівного кадастру від 26.02.2018 № 1517/0/12-53/12-03-18).
Рішенням Київської міської ради від 10.11.2016 № 346/1350 земельній ділянці на вул. Чорнобильській, 24/26 надано статус скверу та включено до зеленої зони.
Рішенням Київської міської ради від 20.12.2017 № 785/3792надано дозвіл на розроблення проекту землеустрою щодо відведення земельної ділянки комунальному підприємству по утриманню зелених насаджень Святошинського району м. Києва на вул. Чорнобильській, 24/26 у Святошинському районі м. Києва для утримання та благоустрою зелених насаджень, експлуатації та обслуговування території.
Рішенням Київської міської ради від 06.07.2017 № 738/2900 «Про заходи, спрямовані на збереження територій зелених зон міста Києва» за КО «Київзеленбуд» закріплено на праві господарського відання об'єкти благоустрою зеленого господарства комунальної власності територіальної громади міста Києва (далі – об'єкти) та передбачено здійснити організаційно-правові заходи з оформлення права постійного користування земельними ділянками об'єктів.
ДПТ- відсутній.

6. Стан нормативно-правової бази у даній сфері правового регулювання.

Загальні засади та порядок отримання дозволу на розроблення документації із землеустрою визначено ст. 9, 123 Земельного кодексу України.

7. Фінансово-економічне обґрунтування.

Реалізація рішення не потребує додаткових витрат міського бюджету.

8. Прогноз соціально-економічних та інших наслідків прийняття рішення.

Наслідками прийняття розробленого проекту рішення стане:

- реалізація зацікавленою особою своїх прав щодо використання земельної ділянки;

Доповідач: директор Департаменту земельних ресурсів Поліщук О.Г.

Директор Департаменту
земельних ресурсів **Поліщук О.Г.**

Додаток
до рішення Київської міської ради
від _____ № _____

План-схема
до згоди на розроблення проекту землеустрою щодо відведення земельної ділянки

клопотання **- від 12.02.2018 № К-33140**

код земельної ділянки **- 75:741:0136к**

юридична/фізична особа **- Київське комунальне об'єднання зеленого будівництва та експлуатації зелених насаджень міста "Київзеленбуд"**

адреса земельної ділянки **- м. Київ, р-н Святошинський, вул. Чорнобильська, 24/26**

вид землекористування **- постійне користування**

вид використання земельної ділянки **- для експлуатації скверу**

орієнтовний розмір **- 1,01 га**

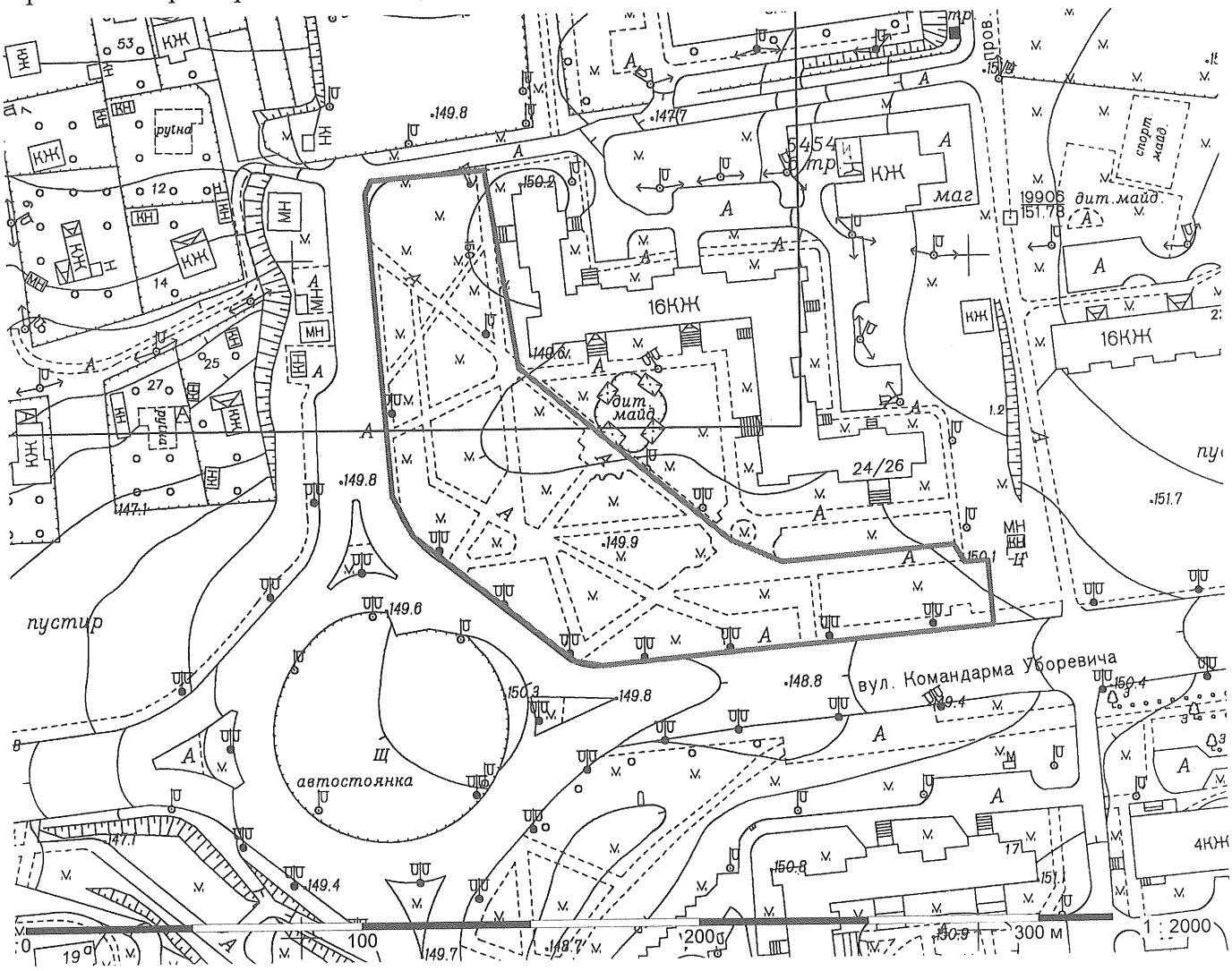

Київський міський голова Кличко В.В.

08/231-1584/пр
14.05.2018

20

КИЇВСЬКА МІСЬКА РАДА

VI сесія VIII скликання

РІШЕННЯ

_____№_____

Про надання дозволу на розроблення проекту землеустрою щодо відведення земельної ділянки Київському комунальному об'єднанню зеленого будівництва та експлуатації зелених насаджень міста "Київзеленбуд" на бульв. Перова, 15-б у Дніпровському районі м. Києва для утримання скверу

Київська міська рада
Департамент земельних ресурсів
Код земельної ділянки
66:073:0052

Проект рішення (екз.1)
ПР-16256
до справи
К-33142

2 347015 062561

Розглянувши клопотання про надання дозволу на розроблення проекту землеустрою щодо відведення земельної ділянки Київському комунальному об'єднанню зеленого будівництва та експлуатації зелених насаджень міста "Київзеленбуд" на бульв. Перова, 15-б у Дніпровському районі м. Києва та додані документи, керуючись статтями 9, 123 Земельного кодексу України, Законом України „Про внесення змін до деяких законодавчих актів України щодо розмежування земель державної та комунальної власності", пунктом 34 частини 1 статті 26 Закону України „Про місцеве самоврядування в Україні", Київська міська рада

ВИРІШИЛА:

1. Надати дозвіл на розроблення проекту землеустрою щодо відведення земельної ділянки Київському комунальному об'єднанню зеленого будівництва та експлуатації зелених насаджень міста "Київзеленбуд" на бульв. Перова, 15-б у Дніпровському районі м. Києва орієнтовною площею 0,12 га (земельна ділянка комунальної власності територіальної громади міста Києва) в постійне користування для утримання скверу згідно з план-схемою (додаток до рішення) (К-33142).

2. Контроль за виконанням цього рішення покласти на постійну комісію Київської міської ради з питань містобудування, архітектури та землекористування.

Київський міський голова В.Кличко

виготовлено за допомогою ПК "Кадастр"

Оператор Колесник Анна Миколаївна

ПОДАННЯ:

Заступник голови Київської міської державної адміністрації — О. Спасибко

Директор Департаменту земельних ресурсів виконавчого органу Київської міської ради (Київської міської державної адміністрації) — О. Поліщук

Начальник управління аналітично-правової роботи Департаменту земельних ресурсів виконавчого органу Київської міської ради (Київської міської державної адміністрації) — А. Гавриш

ПОГОДЖЕНО:

Постійна комісія Київської міської ради з питань містобудування, архітектури та землекористування

Голова — О. Міщенко

Секретар — І. Картавий

Начальник управління правового забезпечення діяльності Київської міської ради — В. Слончак

Постійна комісія Київської міської ради з питань екологічної політики

Голова — К. Яловий

Секретар — О. Новіков

ПОЯСНЮВАЛЬНА ЗАПИСКА

№ ПЗ-29839 від 02.03.2018

до проекту рішення Київської міської ради:

Про надання дозволу на розроблення проекту землеустрою щодо відведення земельної ділянки Київському комунальному об'єднанню зеленого будівництва та експлуатації зелених насаджень міста "Київзеленбуд" на бульв. Перова, 15-б у Дніпровському районі м. Києва для утримання скверу

До справи

№ К-33142

2 347015 398394

1. Юридична особа:

Назва	***Київське комунальне об'єднання зеленого будівництва та експлуатації зелених насаджень міста "Київзеленбуд"***
Клопотання	***від 12.02.2018 № К-33142***

2. Відомості про земельну ділянку (кадастровий № 8000000000:66:073:0052к)

Місце розташування (адреса)	***м. Київ, р-н Дніпровський, бульв. Перова, 15б***
Площа	***0,12 га***
Вид та термін користування	***Постійне користування***
Вид використання	***для утримання скверу***

3. Обґрунтування прийняття рішення

На клопотання зацікавленої особи відповідно до ст. 9, 123 Земельного кодексу України та Порядку набуття прав на землю із земель комунальної власності у місті Києві, затвердженого рішенням Київради від 20.04.2017 № 241/2463, Департаментом земельних ресурсів виконавчого органу Київської міської ради (Київської міської державної адміністрації) розроблено проект рішення Київської міської ради.

4. Мета прийняття рішення.

Метою прийняття рішення є забезпечення реалізації встановленого Земельним кодексом України права особи на оформлення права користування (власності) на землю.

5. Особливі характеристики ділянки.

Наявність будівель і споруд на ділянці:

Вільна від капітальної забудови , ростуть дерева та зелені насадження.

Інші особливості:

Відповідно до рішення Київської міської ради від 12.12.2016 № 564/1568 "Про надання статусу скверу земельній ділянці, розташованій біля будинку 15-б на бульв. Перова у Дніпровському районі м.Києва" земельній ділянці надано статус скверу, внесено зміни до Програми розвитку зеленої зони м. Києва до 2010 року та концепції формування зелених насаджень в центральній частині міста (зі змінами) та включено зазначену земельну ділянку до переліку скверів Дніпровського району м. Києва, що відповідають типологічним ознакам та планувальним вимогам. Відповідно до Генерального плану міста, територія за функціональним призначенням належить до зелених насаджень загального користування (існуючі) (витяг з містобудівного кадастру від 26.02.2018 № 1483/0/12-53/12-03-18). Відповідно до рішення Київської міської ради від 28.11.2017 № 679/3686 «Про затвердження детального плану території в межах бульвару Перова, вулиць Сулеймана Стальського, Петра Вершигори, проспекту, Генерала Ватутіна у Дніпровському районі м.Києва» територія за функціональним призначенням частково належить до території вулиць та доріг, в межах червоних ліній.

6. Стан нормативно-правової бази у даній сфері правового регулювання.

Загальні засади та порядок отримання дозволу на розроблення документації із землеустрою визначено ст. 9, 123 Земельного кодексу України.

7. Фінансово-економічне обґрунтування.

Реалізація рішення не потребує додаткових витрат міського бюджету.

8. Прогноз соціально-економічних та інших наслідків прийняття рішення.

Наслідками прийняття розробленого проекту рішення стане:

- реалізація зацікавленою особою своїх прав щодо використання земельної ділянки;

Доповідач: директор Департаменту земельних ресурсів Поліщук О.Г.

Директор Департаменту
земельних ресурсів **Поліщук О.Г.**

Додаток
до рішення Київської міської ради
від _____ № _____

План-схема
до згоди на розроблення проекту землеустрою щодо відведення земельної ділянки

клопотання	**- від 12.02.2018 № К-33142**
код земельної ділянки	**- 66:073:0052к**
юридична/фізична особа	**- Київське комунальне об'єднання зеленого будівництва та експлуатації зелених насаджень міста "Київзеленбуд"**
адреса земельної ділянки	**- м. Київ, р-н Дніпровський, бульв. Перова, 15б**
вид землекористування	**- постійне користування**
вид використання земельної ділянки	**- для утримання скверу**
орієнтовний розмір	**- 0,12 га**

Київський міський голова Кличко В.В.

08/231-1384/ПР
24.04.2018

21.

КИЇВСЬКА МІСЬКА РАДА

VI сесія VIII скликання

РІШЕННЯ

_____№_____

Про надання дозволу на розроблення проекту землеустрою щодо відведення земельної ділянки Київському комунальному об'єднанню зеленого будівництва та експлуатації зелених насаджень міста "Київзеленбуд" на вул. Березняківській, 12 у Дніпровському районі м. Києва для утримання скверу

Київська міська рада
Департамент земельних ресурсів
Код земельної ділянки
90:137:0061

Проект рішення (екз.1)
ПР-16137
до справи
К-33156

2 347015 061373

Розглянувши клопотання про надання дозволу на розроблення проекту землеустрою щодо відведення земельної ділянки Київському комунальному об'єднанню зеленого будівництва та експлуатації зелених насаджень міста "Київзеленбуд" на вул. Березняківській, 12 у Дніпровському районі м. Києва та додані документи, керуючись статтями 9, 123 Земельного кодексу України, Законом України „Про внесення змін до деяких законодавчих актів України щодо розмежування земель державної та комунальної власності", пунктом 34 частини 1 статті 26 Закону України „Про місцеве самоврядування в Україні", Київська міська рада

ВИРІШИЛА:

1. Надати дозвіл на розроблення проекту землеустрою щодо відведення земельної ділянки Київському комунальному об'єднанню зеленого будівництва та експлуатації зелених насаджень міста "Київзеленбуд" на вул. Березняківській, 12 у Дніпровському районі м. Києва орієнтовною площею 0,82 га (земельна ділянка комунальної власності територіальної громади міста Києва) в постійне користування для утримання скверу згідно з план-схемою (додаток до рішення) (К-33156).

2. Контроль за виконанням цього рішення покласти на постійну комісію Київської міської ради з питань містобудування, архітектури та землекористування.

Київський міський голова В.Кличко

виготовлено за допомогою ПК "Кадастр"

Оператор Платовська Алла Анатоліївна

ПОДАННЯ:

Заступник голови Київської міської державної адміністрації О. Спасибко

Директор Департаменту
земельних ресурсів
виконавчого органу Київської міської ради
(Київської міської державної адміністрації) О. Поліщук

Начальник управління аналітично-правової роботи
Департаменту земельних ресурсів
виконавчого органу Київської міської ради
(Київської міської державної адміністрації) А. Гавриш

ПОГОДЖЕНО:

Постійна комісія Київської міської
ради з питань містобудування, архітектури
та землекористування

Голова О. Міщенко

Секретар І. Картавий

Начальник управління
правового забезпечення діяльності
Київської міської ради В. Слончак

Постійна комісія Київської міської
ради з питань екологічної політики

Голова К. Яловий

Секретар О. Новіков

ПОЯСНЮВАЛЬНА ЗАПИСКА

№ ПЗ-29802 від 06.03.2018

до проекту рішення Київської міської ради:

Про надання дозволу на розроблення проекту землеустрою щодо відведення земельної ділянки Київському комунальному об'єднанню зеленого будівництва та експлуатації зелених насаджень міста "Київзеленбуд" на вул. Березняківській, 12 у Дніпровському районі м. Києва для утримання скверу

До справи
№ К-33156

2 347015 398028

1. Юридична особа:

Назва	***Київське комунальне об'єднання зеленого будівництва та експлуатації зелених насаджень міста "Київзеленбуд"***
Клопотання	***від 12.02.2018 № К-33156***

2. Відомості про земельну ділянку (кадастровий № 8000000000:90:137:0061к)

Місце розташування (адреса)	***м. Київ, р-н Дніпровський, вул. Березняківська, 12***
Площа	***0,82 га***
Вид та термін користування	***Постійне користування***
Вид використання	***для утримання скверу***

3. Обґрунтування прийняття рішення

На клопотання зацікавленої особи відповідно до ст. 9, 123 Земельного кодексу України та Порядку набуття прав на землю із земель комунальної власності у місті Києві, затвердженого рішенням Київради від 20.04.2017 № 241/2463, Департаментом земельних ресурсів виконавчого органу Київської міської ради (Київської міської державної адміністрації) розроблено проект рішення Київської міської ради.

4. Мета прийняття рішення.

Метою прийняття рішення є забезпечення реалізації встановленого Земельним кодексом України права особи на оформлення права користування (власності) на землю.

5. Особливі характеристики ділянки.

Наявність будівель і споруд на ділянці:

Вільна від капітальної забудови , ростуть дерева

Інші особливості:

Земельна ділянка передбачена до відведення із земель комунальної власності територіальної громади м. Києва. Земельна ділянка не входить до Програми розвитку зеленої зони м. Києва до 2010 року та концепції формування зелених насаджень в центральній частині міста. Відповідно до Генерального плану міста територія за функціональним призначенням належить частково до території багатоповерхової житлової забудови та частково до вулиць та доріг та частково знаходиться в межах санітарно-захисної зони від промислових об'єктів (витяг з містобудівного кадастру від 26.02.2018 № 1544/0/12-53/12-03-18). Детальний план на дану територію не затверджувався.

6. Стан нормативно-правової бази у даній сфері правового регулювання.

Загальні засади та порядок отримання дозволу на розроблення документації із землеустрою визначено ст. 9, 123 Земельного кодексу України.

7. Фінансово-економічне обґрунтування.
Реалізація рішення не потребує додаткових витрат міського бюджету.

8. Прогноз соціально-економічних та інших наслідків прийняття рішення.
Наслідками прийняття розробленого проекту рішення стане:
- реалізація зацікавленою особою своїх прав щодо використання земельної ділянки;

Доповідач: директор Департаменту земельних ресурсів Поліщук О.Г.

Директор Департаменту
земельних ресурсів **Поліщук О.Г.**

08/231-1384/ПР
24.04.2018

ВИКОНАВЧИЙ ОРГАН КИЇВСЬКОЇ МІСЬКОЇ РАДИ
(КИЇВСЬКА МІСЬКА ДЕРЖАВНА АДМІНІСТРАЦІЯ)

ДЕПАРТАМЕНТ ЗЕМЕЛЬНИХ РЕСУРСІВ

вул. Хрещатик, 32-а, м. Київ, 01601, тел. (044) 279-58-72, ф. (044) 288-07-57,
КБУ" Контактний центр міста Києва"(044) 15-51, E-mail: dzr@kievcity.gov.ua Код ЄДРПОУ 26199097

24.04.2018 № 057052-8878
на № _____від

Заступнику міського голови –
секретарю Київради
В. ПРОКОПІВУ

Шановний Володимире Володимировичу!

Департамент земельних ресурсів виконавчого органу Київської міської ради (Київської міської державної адміністрації) підготував проект рішення Київської міської ради "Про надання дозволу на розроблення проекту землеустрою щодо відведення земельної ділянки Київському комунальному об'єднанню зеленого будівництва та експлуатації зелених насаджень міста «Київзеленбуд» на вул. Березняківській, 12 у Дніпровському районі м. Києва для утримання скверу" (справа К-33156) та направляє для подальшого розгляду у відповідних комісіях Київської міської ради, відповідно до регламенту Київської міської ради, затвердженого рішенням Київради від 07.07.2016 № 579/579.

З повагою,
Директор О. Поліщук

22

08/231-1478/пр
03.05.2018

КИЇВСЬКА МІСЬКА РАДА

VI сесія VIII скликання

РІШЕННЯ

_____№_____

Про надання дозволу на розроблення проекту землеустрою щодо відведення земельної ділянки Київському комунальному об'єднанню зеленого будівництва та експлуатації зелених насаджень міста "Київзеленбуд" між житловими будинками на Харківському шосе, 9-13, перед будинком 11 на Харківському шосе у Дніпровському районі м. Києва для утримання скверу

Київська міська рада
Департамент земельних ресурсів
Код земельної ділянки:
66:248:0037

Проект рішення (екз.1)
ПР-16244
до справи
К-33164

2 347015 062448

Розглянувши клопотання про надання дозволу на розроблення проекту землеустрою щодо відведення земельної ділянки Київському комунальному об'єднанню зеленого будівництва та експлуатації зелених насаджень міста "Київзеленбуд" між житловими будинками на Харківському шосе, 9-13, перед будинком 11 на Харківському шосе у Дніпровському районі м. Києва та додані документи, керуючись статтями 9, 123 Земельного кодексу України, Законом України „Про внесення змін до деяких законодавчих актів України щодо розмежування земель державної та комунальної власності", пунктом 34 частини 1 статті 26 Закону України „Про місцеве самоврядування в Україні", Київська міська рада

ВИРІШИЛА:

1. Надати дозвіл на розроблення проекту землеустрою щодо відведення земельної ділянки Київському комунальному об'єднанню зеленого будівництва та експлуатації зелених насаджень міста "Київзеленбуд" між житловими будинками на Харківському шосе, 9-13, перед будинком 11 на Харківському шосе у Дніпровському районі м. Києва орієнтовною площею 0,18 га (земельна ділянка комунальної власності територіальної громади міста Києва) в постійне користування для утримання скверу згідно з план-схемою (додаток до рішення) (К-33164).

2. Контроль за виконанням цього рішення покласти на постійну комісію Київської міської ради з питань містобудування, архітектури та землекористування.

Київський міський голова

В.Кличко

виготовлено за допомогою ПК "Кадастр"

Оператор Колесник Анна Миколаївна

ПОДАННЯ:

Заступник голови Київської міської державної адміністрації — О. Спасибко

Директор Департаменту земельних ресурсів виконавчого органу Київської міської ради (Київської міської державної адміністрації) — О. Поліщук

Начальник управління аналітично-правової роботи Департаменту земельних ресурсів виконавчого органу Київської міської ради (Київської міської державної адміністрації) — А. Гавриш

ПОГОДЖЕНО:

Постійна комісія Київської міської ради з питань містобудування, архітектури та землекористування

Голова — О. Міщенко

Секретар — І. Картавий

Начальник управління правового забезпечення діяльності Київської міської ради — В. Слончак

Постійна комісія Київської міської ради з питань екологічної політики

Голова — К. Яловий

Секретар — О. Новіков

ПОЯСНЮВАЛЬНА ЗАПИСКА

№ ПЗ-30043 від 05.03.2018

до проекту рішення Київської міської ради:

Про надання дозволу на розроблення проекту землеустрою щодо відведення земельної ділянки Київському комунальному об'єднанню зеленого будівництва та експлуатації зелених насаджень міста "Київзеленбуд" між житловими будинками на Харківському шосе, 9-13, перед будинком 11 на Харківському шосе у Дніпровському районі м. Києва для утримання скверу

До справи
№ К-33164

2 347018 300431

1. Юридична особа:

Назва	***Київське комунальне об'єднання зеленого будівництва та експлуатації зелених насаджень міста "Київзеленбуд"***
Клопотання	***від 12.02.2018 № К-33164***

2. Відомості про земельну ділянку (кадастровий № 8000000000:66:248:0037к)

Місце розташування (адреса)	***м. Київ, р-н Дніпровський, шосе Харківське, 9-13***
Площа	***0,18 га***
Вид та термін користування	***Постійне користування***
Вид використання	***для утримання скверу***

3. Обґрунтування прийняття рішення

На клопотання зацікавленої особи відповідно до ст. 9, 123 Земельного кодексу України та Порядку набуття прав на землю із земель комунальної власності у місті Києві, затвердженого рішенням Київради від 20.04.2017 № 241/2463, Департаментом земельних ресурсів виконавчого органу Київської міської ради (Київської міської державної адміністрації) розроблено проект рішення Київської міської ради.

4. Мета прийняття рішення.

Метою прийняття рішення є забезпечення реалізації встановленого Земельним кодексом України права особи на оформлення права користування (власності) на землю.

5. Особливі характеристики ділянки.

Наявність будівель і споруд на ділянці:

Вільна від капітальної забудови

Інші особливості:

Земельна ділянка планується до відведення із земель комунальної власності територіальної громади міста Києва. Відповідно до рішення Київської міської ради від 23.03.2017 № 23/2245 «Про надання статусу скверу земельній ділянці між житловими будинками на Харківському шосе, 9-13, перед будинком 11 на Харківському шосе, з назвою "ім. Володимира Сосюри" у Дніпровському районі м.Києва» земельній ділянці надано статус скверу, внесено зміни до Програми розвитку зеленої зони м. Києва до 2010 року та концепції формування зелених насаджень в центральній частині міста (зі змінами) та включено до переліку озеленених територій загального користування м. Києва. Відповідно до Генерального плану міста, територія за функціональним призначенням належить до середньо- та малоповерхової житлової забудови (витяг з Містобудівного Кадастру Києва від 26.02.2018 № 1488/0/12-53/12-03-18). ДПТ не розроблено.

6. Стан нормативно-правової бази у даній сфері правового регулювання.

Загальні засади та порядок отримання дозволу на розроблення документації із землеустрою визначено ст. 9, 123 Земельного кодексу України.

7. Фінансово-економічне обґрунтування.

Реалізація рішення не потребує додаткових витрат міського бюджету.

8. Прогноз соціально-економічних та інших наслідків прийняття рішення.

Наслідками прийняття розробленого проекту рішення стане:

- реалізація зацікавленою особою своїх прав щодо використання земельної ділянки;

Доповідач: директор Департаменту земельних ресурсів Поліщук О.Г.

Директор Департаменту
земельних ресурсів **Поліщук О.Г.**

Додаток
до рішення Київської міської ради
від _____ № _____

План-схема
до згоди на розроблення проекту землеустрою щодо відведення земельної ділянки

клопотання	**- від 12.02.2018 № К-33164**
код земельної ділянки	**- 66:248:0037к**
юридична/фізична особа	**- Київське комунальне об'єднання зеленого будівництва та експлуатації зелених насаджень міста "Київзеленбуд"**
адреса земельної ділянки	**- м. Київ, р-н Дніпровський, шосе Харківське, 9-13**
вид землекористування	**- постійне користування**
вид використання земельної ділянки	**- для утримання скверу**
орієнтовний розмір	**- 0,18 га**

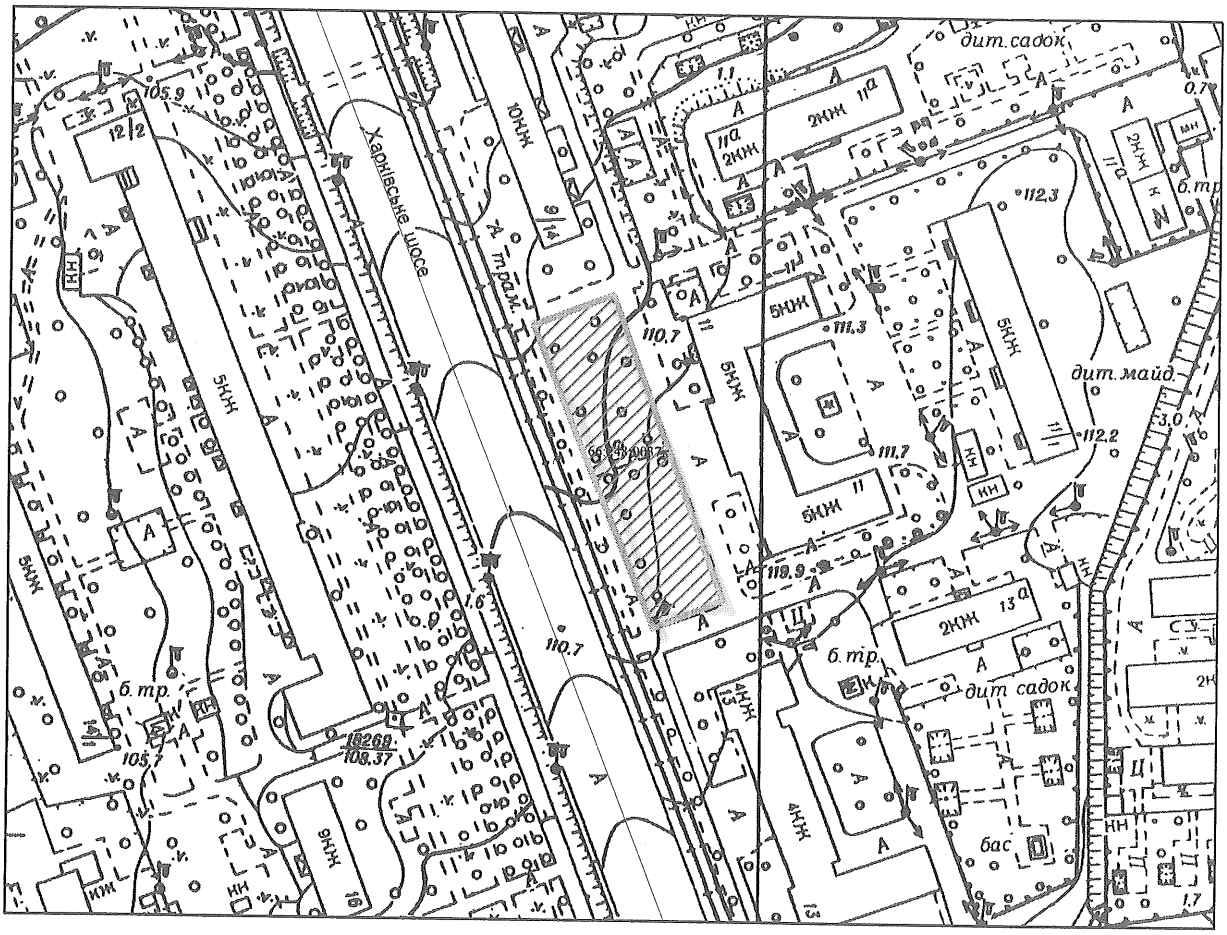

Київський міський голова

Кличко В.В.

23.

08/231-1768/ПР
23.05.2018

КИЇВСЬКА МІСЬКА РАДА

VI сесія VIII скликання

РІШЕННЯ

_____№_____

Про надання дозволу на розроблення проекту землеустрою щодо відведення земельної ділянки Київському комунальному об'єднанню зеленого будівництва та експлуатації зелених насаджень міста "Київзеленбуд" на вул. Митрополита Андрея Шептицького у Дніпровському районі м. Києва для утримання скверу

Київська міська рада
Департамент земельних ресурсів
Код земельної ділянки:

66:177:0018

Проект рішення (екз.1)
ПР-16481
до справи
К-33180

2 347015 064817

Розглянувши клопотання про надання дозволу на розроблення проекту землеустрою щодо відведення земельної ділянки Київському комунальному об'єднанню зеленого будівництва та експлуатації зелених насаджень міста "Київзеленбуд" на вул. Митрополита Андрея Шептицького у Дніпровському районі м. Києва та додані документи, керуючись статтями 9, 123 Земельного кодексу України, Законом України „Про внесення змін до деяких законодавчих актів України щодо розмежування земель державної та комунальної власності", пунктом 34 частини 1 статті 26 Закону України „Про місцеве самоврядування в Україні", Київська міська рада

ВИРІШИЛА:

1. Надати дозвіл на розроблення проекту землеустрою щодо відведення земельної ділянки Київському комунальному об'єднанню зеленого будівництва та експлуатації зелених насаджень міста "Київзеленбуд" на вул. Митрополита Андрея Шептицького у Дніпровському районі м. Києва орієнтовною площею 1,12 га (земельна ділянка комунальної власності територіальної громади міста Києва) в постійне користування для утримання скверу згідно з план-схемою (додаток до рішення) (К-33180).

2. Контроль за виконанням цього рішення покласти на постійну комісію Київської міської ради з питань містобудування, архітектури та землекористування.

Київський міський голова В.Кличко

виготовлено за допомогою ПК "Кадастр"

Оператор Колесник Анна Миколаївна

ПОДАННЯ:

Заступник голови Київської міської державної адміністрації — О. Спасибко

Директор Департаменту земельних ресурсів виконавчого органу Київської міської ради (Київської міської державної адміністрації) — О. Поліщук

Начальник управління аналітично-правової роботи Департаменту земельних ресурсів виконавчого органу Київської міської ради (Київської міської державної адміністрації) — А. Гавриш

ПОГОДЖЕНО:

Постійна комісія Київської міської ради з питань містобудування, архітектури та землекористування

Голова — О. Міщенко

Секретар — І. Картавий

Начальник управління правового забезпечення діяльності Київської міської ради — В. Слончак

Постійна комісія Київської міської ради з питань екологічної політики

Голова — К. Яловий

Секретар — О. Новіков

ПОЯСНЮВАЛЬНА ЗАПИСКА

№ ПЗ-30463 від 19.03.2018

до проекту рішення Київської міської ради:

Про надання дозволу на розроблення проекту землеустрою щодо відведення земельної ділянки Київському комунальному об'єднанню зеленого будівництва та експлуатації зелених насаджень міста "Київзеленбуд" на вул. Митрополита Андрея Шептицького у Дніпровському районі м. Києва для утримання скверу

До справи
№ К-33180

2 347018 304637

1. Юридична особа:

Назва	***Київське комунальне об'єднання зеленого будівництва та експлуатації зелених насаджень міста "Київзеленбуд"***
Клопотання	***від 13.02.2018 № К-33180***

2. Відомості про земельну ділянку (кадастровий № 8000000000:66:177:0018к)

Місце розташування (адреса)	***м. Київ, р-н Дніпровський, вул.Митрополита Андрея Шептицького у Дніпровському районі м.Києва***
Площа	***1,12 га***
Вид та термін користування	***Постійне користування***
Вид використання	***для утримання скверу***

3. Обґрунтування прийняття рішення

На клопотання зацікавленої особи відповідно до ст. 9, 123 Земельного кодексу України та Порядку набуття прав на землю із земель комунальної власності у місті Києві, затвердженого рішенням Київради від 20.04.2017 № 241/2463, Департаментом земельних ресурсів виконавчого органу Київської міської ради (Київської міської державної адміністрації) розроблено проект рішення Київської міської ради.

4. Мета прийняття рішення.

Метою прийняття рішення є забезпечення реалізації встановленого Земельним кодексом України права особи на оформлення права користування (власності) на землю.

5. Особливі характеристики ділянки.

Наявність будівель і споруд на ділянці:

Вільна від капітальної забудови

Інші особливості:

Земельна ділянка планується до відведення із земель комунальної власності територіальної громади міста Києва. Відповідно до рішення Київської міської ради від 17.03.2016 № 239/239 «Про надання статусу скверу земельній ділянці на вулиці Луначарського у Дніпровському районі м. Києва» земельній ділянці надано статус скверу, внесено зміни до Програми розвитку зеленої зони м. Києва до 2010 року та концепції формування зелених насаджень в центральній частині міста (зі змінами) та включено до переліку озеленених територій загального користування м. Києва. Відповідно до Генерального плану міста, територія за функціональним призначенням належить до території громадських будівель і споруд (витяг з Містобудівного Кадастру Києва від 07.03.2018 № 1808/0/12-53/12-03-18). ДПТ не розроблено.

6. Стан нормативно-правової бази у даній сфері правового регулювання.

Загальні засади та порядок отримання дозволу на розроблення документації із землеустрою визначено ст. 9, 123 Земельного кодексу України.

7. Фінансово-економічне обґрунтування.

Реалізація рішення не потребує додаткових витрат міського бюджету.

8. Прогноз соціально-економічних та інших наслідків прийняття рішення.

Наслідками прийняття розробленого проекту рішення стане:

- реалізація зацікавленою особою своїх прав щодо використання земельної ділянки;

Доповідач: директор Департаменту земельних ресурсів Поліщук О.Г.

Директор Департаменту
земельних ресурсів **Поліщук О.Г.**

Додаток
до рішення Київської міської ради
від _____ № _____

План-схема
до згоди на розроблення проекту землеустрою щодо відведення земельної ділянки

клопотання	**- від 13.02.2018 № К-33180**
код земельної ділянки	**- 66:177:0018к**
юридична/фізична особа	**- Київське комунальне об'єднання зеленого будівництва та експлуатації зелених насаджень міста "Київзеленбуд"**
адреса земельної ділянки	**- м. Київ, р-н Дніпровський, вул.Митрополита Андрея Шептицького у Дніпровському районі м.Києва**
вид землекористування	**- постійне користування**
вид використання земельної ділянки	**- для утримання скверу**
орієнтовний розмір	**- 1,12 га**

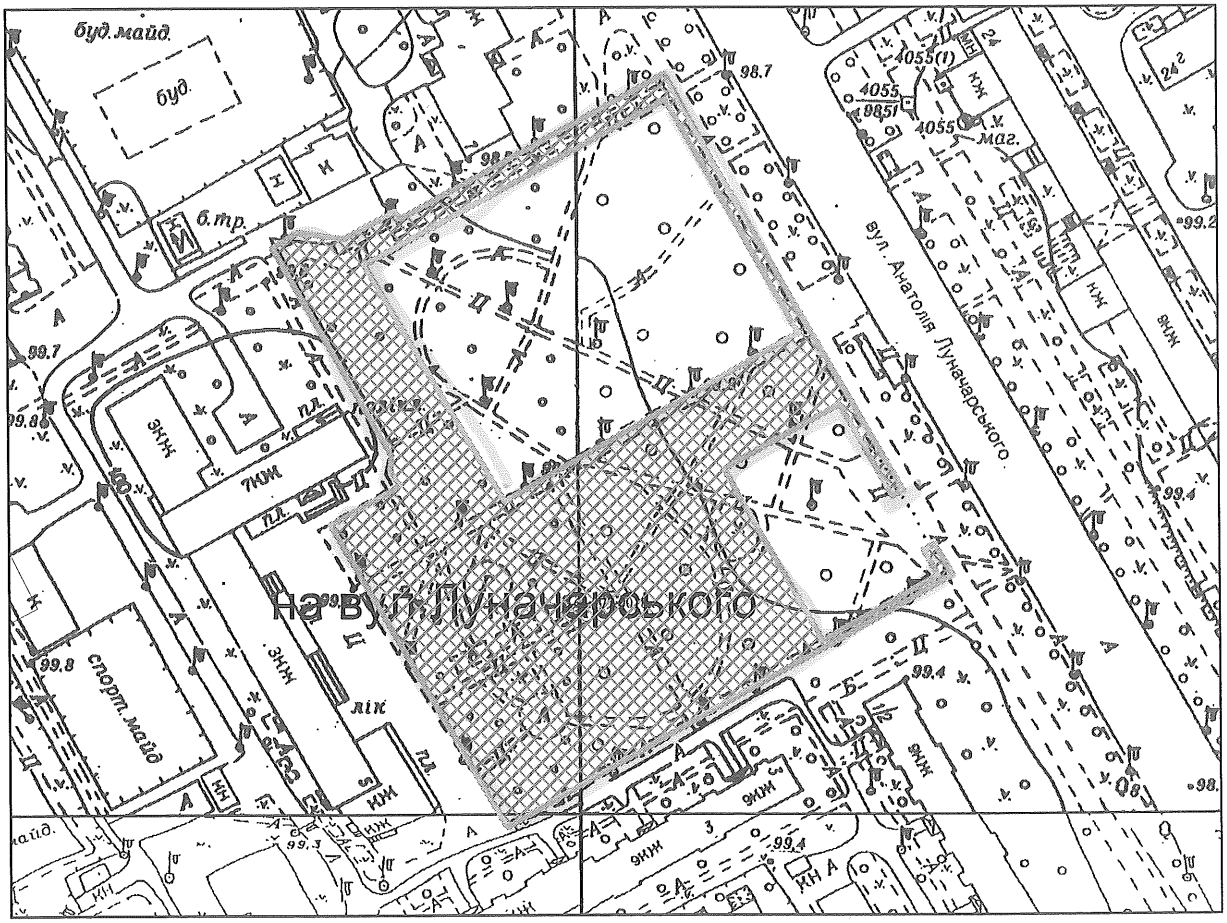

Київський міський голова Кличко В.В.

2.5.

08/231-1261/ПР
17.04.2018

КИЇВСЬКА МІСЬКА РАДА

VI сесія VIII скликання

РІШЕННЯ

№

Про надання дозволу на розроблення проекту землеустрою щодо відведення земельної ділянки Київському комунальному об'єднанню зеленого будівництва та експлуатації зелених насаджень міста "Київзеленбуд" на вул. Івана Миколайчука, 3 - 3а у Дніпровському районі м. Києва для утримання скверу

Київська міська рада
Департамент земельних ресурсів
Код земельної ділянки
90:135:0106

Проект рішення (екз.1)
ПР-16051
до справи
К-33217

2 347015 060512

Розглянувши клопотання про надання дозволу на розроблення проекту землеустрою щодо відведення земельної ділянки Київському комунальному об'єднанню зеленого будівництва та експлуатації зелених насаджень міста "Київзеленбуд" на вул. Івана Миколайчука, 3 - 3а у Дніпровському районі м. Києва та додані документи, керуючись статтями 9, 123 Земельного кодексу України, Законом України „Про внесення змін до деяких законодавчих актів України щодо розмежування земель державної та комунальної власності", пунктом 34 частини 1 статті 26 Закону України „Про місцеве самоврядування в Україні", Київська міська рада

ВИРІШИЛА:

1. Надати дозвіл на розроблення проекту землеустрою щодо відведення земельної ділянки Київському комунальному об'єднанню зеленого будівництва та експлуатації зелених насаджень міста "Київзеленбуд" на вул. Івана Миколайчука, 3 - 3а у Дніпровському районі м. Києва орієнтовною площею 1,73 га (земельна ділянка комунальної власності територіальної громади міста Києва) в постійне користування для утримання скверу згідно з план-схемою (додаток до рішення) (К-33217).

2. Контроль за виконанням цього рішення покласти на постійну комісію Київської міської ради з питань містобудування, архітектури та землекористування.

Київський міський голова В.Кличко

ПОДАННЯ:

Заступник голови Київської міської державної адміністрації — О. Спасибко

Директор Департаменту земельних ресурсів виконавчого органу Київської міської ради (Київської міської державної адміністрації) — О. Поліщук

Начальник управління аналітично-правової роботи Департаменту земельних ресурсів виконавчого органу Київської міської ради (Київської міської державної адміністрації) — А. Гавриш

ПОГОДЖЕНО:

Постійна комісія Київської міської ради з питань містобудування, архітектури та землекористування

Голова — О. Міщенко

Секретар — І. Картавий

Начальник управління правового забезпечення діяльності Київської міської ради — В. Слончак

Постійна комісія Київської міської ради з питань екологічної політики

Голова — К. Яловий

Секретар — О. Новіков

ПОЯСНЮВАЛЬНА ЗАПИСКА

№ ПЗ-29937 від 15.03.2018

до проекту рішення Київської міської ради:

Про надання дозволу на розроблення проекту землеустрою щодо відведення земельної ділянки Київському комунальному об'єднанню зеленого будівництва та експлуатації зелених насаджень міста "Київзеленбуд" на вул. Івана Миколайчука, 3 - 3а у Дніпровському районі м. Києва для утримання скверу

До справи
№ К-33217

2 347015 399377

1. Юридична особа:

Назва	***Київське комунальне об'єднання зеленого будівництва та експлуатації зелених насаджень міста "Київзеленбуд"***
Клопотання	***від 14.02.2018 № К-33217***

2. Відомості про земельну ділянку (кадастровий № 8000000000:90:135:0106к)

Місце розташування (адреса)	***м. Київ, р-н Дніпровський, вул. Івана Миколайчука, 3-3а***
Площа	***1,73 га***
Вид та термін користування	***Постійне користування***
Вид використання	***для утримання скверу***

3. Обґрунтування прийняття рішення

На клопотання зацікавленої особи відповідно до ст. 9, 123 Земельного кодексу України та Порядку набуття прав на землю із земель комунальної власності у місті Києві, затвердженого рішенням Київради від 20.04.2017 № 241/2463, Департаментом земельних ресурсів виконавчого органу Київської міської ради (Київської міської державної адміністрації) розроблено проект рішення Київської міської ради.

4. Мета прийняття рішення.

Метою прийняття рішення є забезпечення реалізації встановленого Земельним кодексом України права особи на оформлення права користування (власності) на землю.

5. Особливі характеристики ділянки.

Наявність будівель і споруд на ділянці:

Вільна від капітальної забудови , ростуть дерева

Інші особливості:

Земельна ділянка передбачена до відведення із земель комунальної власності територіальної громади м. Києва. Рішенням Київської міської ради від 10.11.2016 № 350/1354 надано статус скверу земельній ділянці, розташованій за адресою: вул. І.Миколайчука, 3-3-а у Дніпровському районі міста Києва. Відповідно до пункту 3 зазначеного рішення внесено зміни до Програми розвитку зеленої зони м. Києва до 2010 року та концепції формування зелених насаджень в центральній частині міста, затверджених рішенням Київської міської ради від 19.07.2005 № 806/3381 та продовжених на період до 2015 року рішенням Київської міської ради від 27.11.2009 № 714/2783, додавши земельну ділянку, визначену пунктом 1 цього рішення, до переліку скверів Дніпровського району м. Києва. Відповідно до Генерального плану міста територія за функціональним призначенням належить до території багатоповерхової житлової забудови (витяг з містобудівного кадастру від 05.03.2018 № 1791/0/12-53/12-03-18). Детальний план на дану територію не затверджувався.

6. Стан нормативно-правової бази у даній сфері правового регулювання.

Загальні засади та порядок отримання дозволу на розроблення документації із землеустрою визначено ст. 9, 123 Земельного кодексу України.

7. Фінансово-економічне обґрунтування.

Реалізація рішення не потребує додаткових витрат міського бюджету.

8. Прогноз соціально-економічних та інших наслідків прийняття рішення.

Наслідками прийняття розробленого проекту рішення стане:

- реалізація зацікавленою особою своїх прав щодо використання земельної ділянки;

Доповідач: директор Департаменту земельних ресурсів Поліщук О.Г.

Директор Департаменту
земельних ресурсів **Поліщук О.Г.**

виготовлено за допомогою ПК "Кадастр"

Оператор Платовська Алла Анатоліївна

24

08/231-2312/ПР
18.07.2018

КИЇВСЬКА МІСЬКА РАДА

VI сесія VIII скликання

РІШЕННЯ

_____№_____

Про надання дозволу на розроблення проекту землеустрою щодо відведення земельної ділянки Київському комунальному об'єднанню зеленого будівництва та експлуатації зелених насаджень міста "Київзеленбуд" на вул.Чорнобильській, 12 у Святошинському районі м.Києва для експлуатації скверу

Київська міська рада
Департамент земельних ресурсів
Код земельної ділянки
75:050:0100

Проект рішення (екз.1)
ПР-16870
до справи
К-33215

2 347015 068709

Розглянувши клопотання про надання дозволу на розроблення проекту землеустрою щодо відведення земельної ділянки Київському комунальному об'єднанню зеленого будівництва та експлуатації зелених насаджень міста "Київзеленбуд" на вул.Чорнобильській, 12 у Святошинському районі м.Києва та додані документи, керуючись статтями 9, 123 Земельного кодексу України, Законом України „Про внесення змін до деяких законодавчих актів України щодо розмежування земель державної та комунальної власності", пунктом 34 частини 1 статті 26 Закону України „Про місцеве самоврядування в Україні", Київська міська рада

ВИРІШИЛА:

1. Надати дозвіл на розроблення проекту землеустрою щодо відведення земельної ділянки Київському комунальному об'єднанню зеленого будівництва та експлуатації зелених насаджень міста "Київзеленбуд" на вул.Чорнобильській, 12 у Святошинському районі м.Києва орієнтовною площею 0,66 га (земельна ділянка комунальної власності територіальної громади міста Києва) в постійне користування для експлуатації скверу згідно з план-схемою (додаток до рішення) (К-33215).

2. Контроль за виконанням цього рішення покласти на постійну комісію Київської міської ради з питань містобудування, архітектури та землекористування.

Київський міський голова В.Кличко

виготовлено за допомогою ПК "Кадасто" Оператор Найденко Лариса Іванівна

ПОДАННЯ:

Заступник голови
Київської міської державної адміністрації О. Спасибко

Директор Департаменту земельних
ресурсів виконавчого органу Київської
міської ради (Київської міської державної
адміністрації) О. Поліщук

Начальник управління аналітично-правової роботи
Департаменту земельних ресурсів
виконавчого органу Київської міської ради
(Київської міської державної адміністрації) А. Гавриш

ПОГОДЖЕНО:

Постійна комісія Київської міської
ради з питань містобудування, архітектури
та землекористування

Голова О. Міщенко

Секретар І. Картавий

Начальник управління
правового забезпечення діяльності
Київської міської ради В. Слончак

Постійна комісія Київської міської ради
з питань екологічної політики

Голова К. Яловий

Секретар О. Новіков

ПОЯСНЮВАЛЬНА ЗАПИСКА

№ ПЗ-29935/1 від 15.03.2018

до проекту рішення Київської міської ради:

Про надання дозволу на розроблення проекту землеустрою щодо відведення земельної ділянки Київському комунальному об'єднанню зеленого будівництва та експлуатації зелених насаджень міста "Київзеленбуд" на вул.Чорнобильській, 12 у Святошинському районі м.Києва для експлуатації скверу

До справи
№ К-33215

2 347017 803636

1. Юридична особа:

Назва	***Київське комунальне об'єднання зеленого будівництва та експлуатації зелених насаджень міста "Київзеленбуд"***
Клопотання	***від 14.02.2018 № К-33215***

2. Відомості про земельну ділянку (кадастровий № 8000000000:75:050:0100к)

Місце розташування (адреса)	***м. Київ, р-н Святошинський, вул. Чорнобильська, 12***
Площа	***0,66 га***
Вид та термін користування	***Постійне користування***
Вид використання	***для експлуатації скверу***

3. Обґрунтування прийняття рішення

На клопотання зацікавленої особи відповідно до ст. 9, 123 Земельного кодексу України та Порядку набуття прав на землю із земель комунальної власності у місті Києві, затвердженого рішенням Київради від 20.04.2017 № 241/2463, Департаментом земельних ресурсів виконавчого органу Київської міської ради (Київської міської державної адміністрації) розроблено проект рішення Київської міської ради.

4. Мета прийняття рішення.

Метою прийняття рішення є забезпечення реалізації встановленого Земельним кодексом України права особи на оформлення права користування (власності) на землю.

5. Особливі характеристики ділянки.

Наявність будівель і споруд на ділянці:

Вільна від капітальної забудови

Інші особливості:

Земельна ділянка передбачена до відведення із земель комунальної власності територіальної громади міста Києва.
Відповідно до Генерального плану міста територія за функціональним призначенням належить до території багатоповерхової житлової забудови та частково до вулиць та доріг (уточнюється червоними лініями) (витяг з містобудівного кадастру від 07.03.2018 № 1824/0/12-53/12-03-18).
Рішенням Київської міської ради від 28.07.2016 № 875/875 земельній ділянці надано статус скверу та внесено зміни до Програми комплексного розвитку зеленої зони міста Києва до 2010 року та концепції формування зелених насаджень в центральній частині міста (зі змінами), включивши до переліку озеленених територій загального користування міста Києва, що відповідають типологічним ознакам та планувальним вимогам (таблиця №2).
ДПТ- відсутній

6. Стан нормативно-правової бази у даній сфері правового регулювання.

Загальні засади та порядок отримання дозволу на розроблення документації із землеустрою визначено ст. 9, 123 Земельного кодексу України.

7. Фінансово-економічне обґрунтування.

Реалізація рішення не потребує додаткових витрат міського бюджету.

8. Прогноз соціально-економічних та інших наслідків прийняття рішення.

Наслідками прийняття розробленого проекту рішення стане:

- реалізація зацікавленою особою своїх прав щодо використання земельної ділянки;

Доповідач: директор Департаменту земельних ресурсів Поліщук О.Г.

Директор Департаменту
земельних ресурсів

Поліщук О.Г.
Федюшінов В.М.

Додаток
до рішення Київської міської ради
від _____ № _____

План-схема
до згоди на розроблення проекту землеустрою щодо відведення земельної ділянки

клопотання	**- від 14.02.2018 № К-33215**
код земельної ділянки	**- 75:050:0100к**
юридична/фізична особа	**- Київське комунальне об'єднання зеленого будівництва та експлуатації зелених насаджень міста "Київзеленбуд"**
адреса земельної ділянки	**- м. Київ, р-н Святошинський, вул. Чорнобильська, 12**
вид землекористування	**- постійне користування**
вид використання земельної ділянки	**- для експлуатації скверу**
орієнтовний розмір	**- 0,66 га**

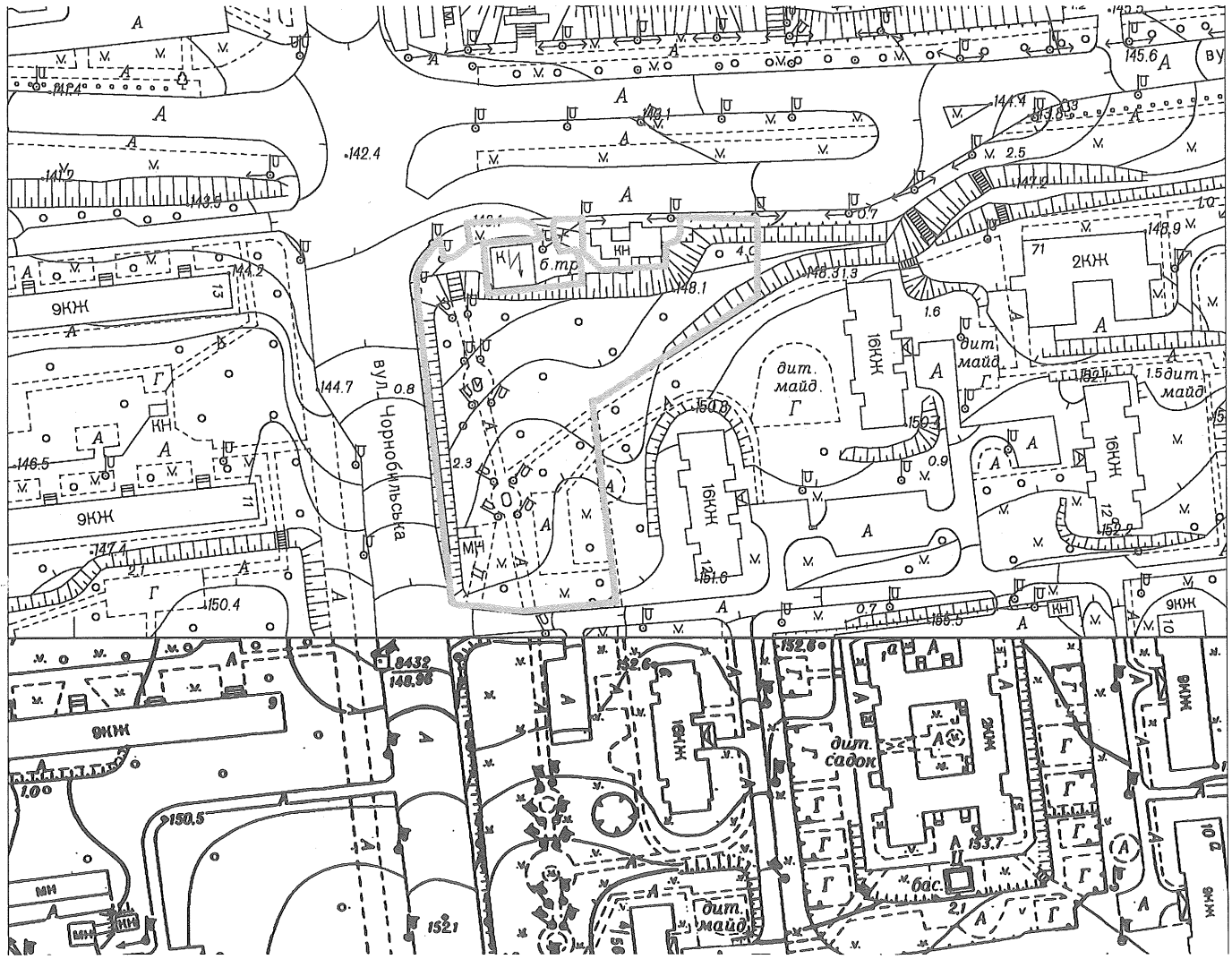

Київський міський голова Кличко В.В.

26.

08/231-1383/ПР
24.04.2018

КИЇВСЬКА МІСЬКА РАДА

VI сесія VIII скликання

РІШЕННЯ

_____№_____

Про надання дозволу на розроблення проекту землеустрою щодо відведення земельної ділянки Київському комунальному об'єднанню зеленого будівництва та експлуатації зелених насаджень міста "Київзеленбуд" на перетині вул. Ялтинської та Сормовської у Дарницькому районі м.Києва, парк "Таращанець" для облаштування, експлуатації та обслуговування зелених насаджень (парку)

Київська міська рада
Департамент земельних ресурсів
Код земельної ділянки
63:102:0001

Проект рішення (екз.1)
ПР-16131
до справи
К-33218

2 347015 061311

Розглянувши клопотання про надання дозволу на розроблення проекту землеустрою щодо відведення земельної ділянки Київському комунальному об'єднанню зеленого будівництва та експлуатації зелених насаджень міста "Київзеленбуд" на перетині вул. Ялтинської та Сормовської у Дарницькому районі м.Києва, парк "Таращанець" та додані документи, керуючись статтями 9, 123 Земельного кодексу України, Законом України „Про внесення змін до деяких законодавчих актів України щодо розмежування земель державної та комунальної власності", пунктом 34 частини 1 статті 26 Закону України „Про місцеве самоврядування в Україні", Київська міська рада

ВИРІШИЛА:

1. Надати дозвіл на розроблення проекту землеустрою щодо відведення земельної ділянки Київському комунальному об'єднанню зеленого будівництва та експлуатації зелених насаджень міста "Київзеленбуд" на перетині вул. Ялтинської та Сормовської у Дарницькому районі м.Києва, парк "Таращанець" орієнтовною площею 3,55 га (земельна ділянка комунальної власності територіальної громади міста Києва) в постійне користування для облаштування, експлуатації та обслуговування зелених насаджень (парку) згідно з план-схемою (додаток до рішення) (К-33218).

2. Контроль за виконанням цього рішення покласти на постійну комісію Київської міської ради з питань містобудування, архітектури та землекористування.

Київський міський голова В.Кличко

ПОДАННЯ:

Заступник голови Київської
міської державної адміністрації — О. Спасибко

Директор Департаменту
земельних ресурсів
виконавчого органу Київської міської ради
(Київської міської державної адміністрації) — О. Поліщук

Начальник управління аналітично-правової
роботи Департаменту земельних ресурсів
виконавчого органу Київської міської ради
(Київської міської державної адміністрації) — А. Гавриш

ПОГОДЖЕНО:

Постійна комісія Київської міської
ради з питань містобудування, архітектури
та землекористування

Голова — О. Міщенко

Секретар — І. Картавий

Постійна комісія Київської міської ради
з питань екологічної політики

Голова — К. Яловий

Секретар — О. Новіков

Начальник управління
правового забезпечення діяльності
Київської міської ради — В. Слончак

ПОЯСНЮВАЛЬНА ЗАПИСКА

№ ПЗ-29899 від 13.03.2018

до проекту рішення Київської міської ради:

Про надання дозволу на розроблення проекту землеустрою щодо відведення земельної ділянки Київському комунальному об'єднанню зеленого будівництва та експлуатації зелених насаджень міста "Київзеленбуд" на перетині вул. Ялтинської та Сормовської у Дарницькому районі м.Києва, парк "Таращанець" для облаштування, експлуатації та обслуговування зелених насаджень (парку)

До справи

№ К-33218

2 347015 398998

1. Юридична особа:

Назва	*Київське комунальне об'єднання зеленого будівництва та експлуатації зелених насаджень міста "Київзеленбуд"*
Клопотання	*від 14.02.2018 № К-33218*

2. Відомості про земельну ділянку (кадастровий № 8000000000:63:102:0001к)

Місце розташування (адреса)	*м. Київ, р-н Дарницький, парк "Таращанець" перетин вул.Ялтинська та Сормовська у Дарницькому районі м.Києва*
Площа	*3,55 га*
Вид та термін користування	*Постійне користування*
Вид використання	*для облаштування, експлуатації та обслуговування зелених насаджень (парку)*

3. Обґрунтування прийняття рішення

На клопотання зацікавленої особи відповідно до ст. 9, 123 Земельного кодексу України та Порядку набуття прав на землю із земель комунальної власності у місті Києві, затвердженого рішенням Київради від 20.04.2017 № 241/2463, Департаментом земельних ресурсів виконавчого органу Київської міської ради (Київської міської державної адміністрації) розроблено проект рішення Київської міської ради.

4. Мета прийняття рішення.

Метою прийняття рішення є забезпечення реалізації встановленого Земельним кодексом України права особи на оформлення права користування (власності) на землю.

5. Особливі характеристики ділянки.

Наявність будівель і споруд на ділянці:

Вільна від капітальної забудови

Інші особливості:

Земельна ділянка комунальної власності територіальної громади міста Києва. Детальний план території не затверджений. Відповідно до Генерального плану розвитку міста Києва територія за функціональним призначенням належить до зелених насаджень загального користування. Земельна ділянка повністю входить до переліку озеленення територій, що резервуються для розвитку мережі зелених насаджень загального користування на період після 2010 року відповідно до Програми розвитку зеленої зони м. Києва до 2010 року та концепції формування зелених насаджень в центральній частині міста, затвердженої рішенням Київради від 19.07.2005 № 806/3381 (зі змінами), парк "Таращанець".

6. Стан нормативно-правової бази у даній сфері правового регулювання.

Загальні засади та порядок отримання дозволу на розроблення документації із землеустрою визначено ст. 9, 123 Земельного кодексу України.

7. Фінансово-економічне обґрунтування.

Реалізація рішення не потребує додаткових витрат міського бюджету.

8. Прогноз соціально-економічних та інших наслідків прийняття рішення.

Наслідками прийняття розробленого проекту рішення стане:

- реалізація зацікавленою особою своїх прав щодо використання земельної ділянки;

Доповідач: директор Департаменту земельних ресурсів Поліщук О.Г.

Директор Департаменту
земельних ресурсів **Поліщук О.Г.**

08/231-1750/ПР
22.05.2018

27

КИЇВСЬКА МІСЬКА РАДА

VI сесія VIII скликання

РІШЕННЯ

_____№_____

Про надання дозволу на розроблення проекту землеустрою щодо відведення земельної ділянки Київському комунальному об'єднанню зеленого будівництва та експлуатації зелених насаджень міста "Київзеленбуд" між вул.Семашка та просп. Академіка Палладіна у Святошинському районі м. Києва для експлуатації скверу

Київська міська рада
Департамент земельних ресурсів
Код земельної ділянки
75:171:0007

Проект рішення (екз.1)
ПР-16441
до справи
К-33236

2 347015 064411

Розглянувши клопотання про надання дозволу на розроблення проекту землеустрою щодо відведення земельної ділянки Київському комунальному об'єднанню зеленого будівництва та експлуатації зелених насаджень міста "Київзеленбуд" між вул.Семашка та просп. Академіка Палладіна у Святошинському районі м. Києва та додані документи, керуючись статтями 9, 123 Земельного кодексу України, Законом України „Про внесення змін до деяких законодавчих актів України щодо розмежування земель державної та комунальної власності", пунктом 34 частини 1 статті 26 Закону України „Про місцеве самоврядування в Україні", Київська міська рада

ВИРІШИЛА:

1. Надати дозвіл на розроблення проекту землеустрою щодо відведення земельної ділянки Київському комунальному об'єднанню зеленого будівництва та експлуатації зелених насаджень міста "Київзеленбуд" між вул.Семашка та просп. Академіка Палладіна у Святошинському районі м. Києва орієнтовною площею 2,88 га (земельна ділянка комунальної власності територіальної громади міста Києва) в постійне користування для експлуатації скверу згідно з план-схемою (додаток до рішення) (К-33236).

2. Контроль за виконанням цього рішення покласти на постійну комісію Київської міської ради з питань містобудування, архітектури та землекористування.

Київський міський голова В.Кличко

ПОДАННЯ:

Заступник голови
Київської міської державної адміністрації — О. Спасибко

Директор Департаменту земельних
ресурсів виконавчого органу Київської
міської ради (Київської міської державної
адміністрації) — О. Поліщук

Начальник управління аналітично-правової роботи
Департаменту земельних ресурсів
виконавчого органу Київської міської ради
(Київської міської державної адміністрації) — А. Гавриш

ПОГОДЖЕНО:

Постійна комісія Київської міської
ради з питань містобудування, архітектури
та землекористування

Голова — О. Міщенко

Секретар — І. Картавий

Начальник управління
правового забезпечення діяльності
Київської міської ради — В. Слончак

Постійна комісія Київської міської ради
з питань екологічної політики

Голова — К. Яловий

Секретар — О. Новіков

ПОЯСНЮВАЛЬНА ЗАПИСКА

№ ПЗ-30109/1 від 23.03.2018

до проекту рішення Київської міської ради:

Про надання дозволу на розроблення проекту землеустрою щодо відведення земельної ділянки Київському комунальному об'єднанню зеленого будівництва та експлуатації зелених насаджень міста "Київзеленбуд" між вул.Семашка та просп. Академіка Палладіна у Святошинському районі м. Києва для експлуатації скверу

До справи

№ К-33236

2 347017 803940

1. Юридична особа:

Назва	***Київське комунальне об'єднання зеленого будівництва та експлуатації зелених насаджень міста "Київзеленбуд"***
Клопотання	***від 19.02.2018 № К-33236***

2. Відомості про земельну ділянку (кадастровий № 8000000000:75:171:0007к)

Місце розташування (адреса)	***м. Київ, р-н Святошинський, між вул.Семашка та просп.Палладіна в Святошинському районі м.Києва***
Площа	***2,88 га***
Вид та термін користування	***Постійне користування***
Вид використання	***для експлуатації скверу***

3. Обґрунтування прийняття рішення

На клопотання зацікавленої особи відповідно до ст. 9, 123 Земельного кодексу України та Порядку набуття прав на землю із земель комунальної власності у місті Києві, затвердженого рішенням Київради від 20.04.2017 № 241/2463, Департаментом земельних ресурсів виконавчого органу Київської міської ради (Київської міської державної адміністрації) розроблено проект рішення Київської міської ради.

4. Мета прийняття рішення.

Метою прийняття рішення є забезпечення реалізації встановленого Земельним кодексом України права особи на оформлення права користування (власності) на землю.

5. Особливі характеристики ділянки.

Наявність будівель і споруд на ділянці:

Вільна від капітальної забудови

Інші особливості:

Земельна ділянка передбачена до відведення із земель комунальної власності територіальної громади міста Києва.
Відповідно до Генерального плану міста територія за функціональним призначенням належить чатково до території зелених насаджень загального користування та частково до вулиць та доріг (витяг з містобудівного кадастру від 19.03.2018 № 2137/0/12-53/12-03-18). Земельна ділянка входить до Програми розвитку зеленої зони м. Києва. Рішенням Київської міської ради від 09.12.201 № 738/2900 «Про заходи, спрямовані на збереження територій зелених зон міста Києва» за КО «Київзеленбуд» закріплено на праві господарського відання об'єкти благоустрою зеленого господарства комунальної власності територіальної громади міста Києва (далі – об'єкти) та передбачено здійснити організаційно-правові заходи з оформлення права постійного користування земельними ділянками об'єктів.
ДПТ- відсутній

6. Стан нормативно-правової бази у даній сфері правового регулювання.

Загальні засади та порядок отримання дозволу на розроблення документації із землеустрою визначено ст. 9, 123 Земельного кодексу України.

7. Фінансово-економічне обґрунтування.

Реалізація рішення не потребує додаткових витрат міського бюджету.

8. Прогноз соціально-економічних та інших наслідків прийняття рішення.

Наслідками прийняття розробленого проекту рішення стане:
- реалізація зацікавленою особою своїх прав щодо використання земельної ділянки;

Доповідач: директор Департаменту земельних ресурсів Поліщук О.Г.

Директор Департаменту
земельних ресурсів **Поліщук О.Г.**

Додаток
до рішення Київської міської ради
від _____ № _____

План-схема
до згоди на розроблення проекту землеустрою щодо відведення земельної ділянки

клопотання	**- від 16.02.2018 № К-33236**
код земельної ділянки	**- 75:171:0007к**
юридична/фізична особа	**- Київське комунальне об'єднання зеленого будівництва та експлуатації зелених насаджень міста "Київзеленбуд"**
адреса земельної ділянки	**- м. Київ, р-н Святошинський, між вул.Семашка та просп.Палладіна в Святошинському районі м.Києва**
вид землекористування	**- постійне користування**
вид використання земельної ділянки	**- для експлуатації скверу**
орієнтовний розмір	**- 2,88 га**

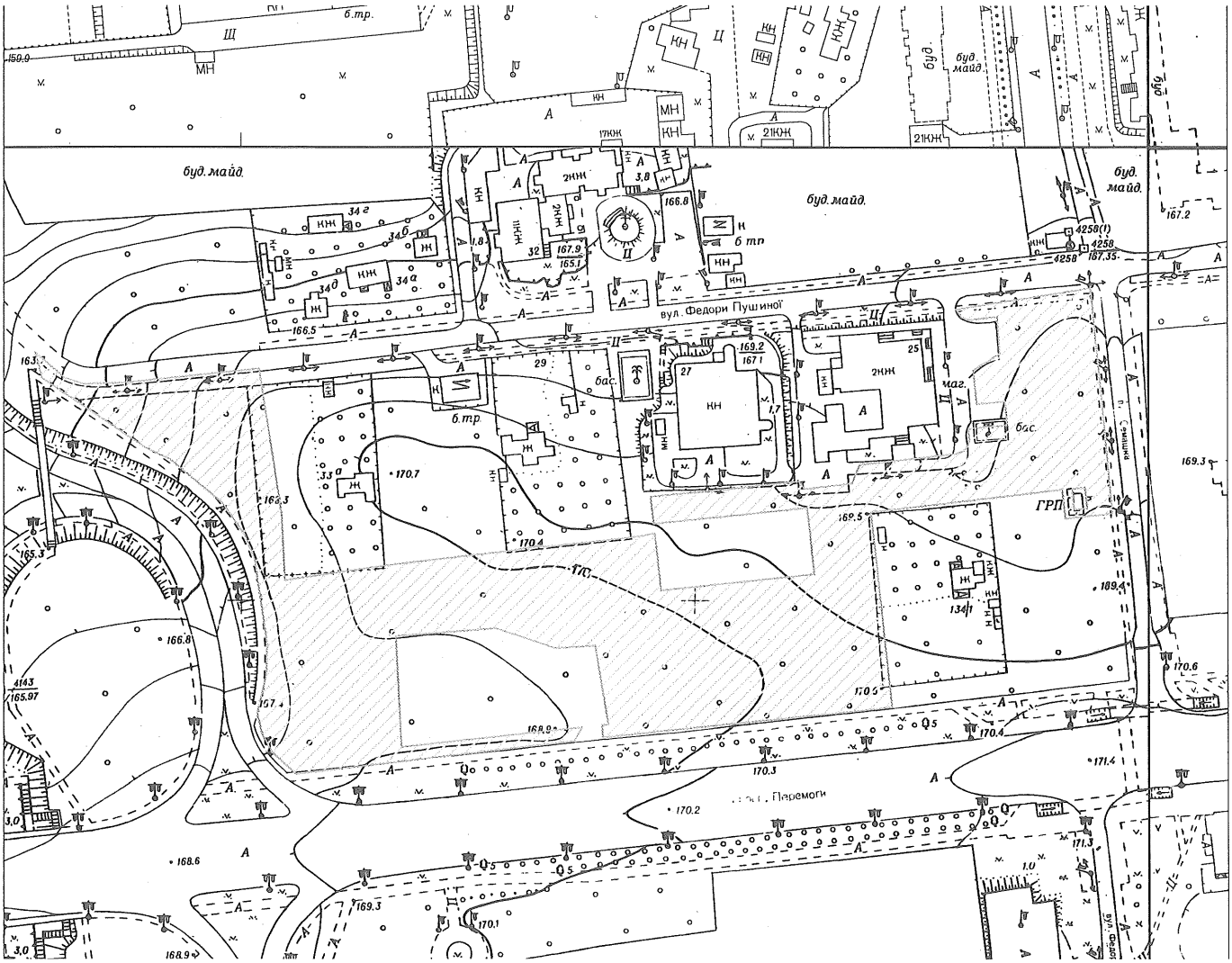

Київський міський голова Кличко В.В.

08/231-1479/ПР
03.05.2018

28

КИЇВСЬКА МІСЬКА РАДА

VI сесія VIII скликання

РІШЕННЯ

_____№_____

Про надання дозволу на розроблення проекту землеустрою щодо відведення земельної ділянки Київському комунальному об'єднанню зеленого будівництва та експлуатації зелених насаджень міста "Київзеленбуд" біля будинків № 40 та № 42/43 на вул.Академіка Булаховського у Святошинському районі м. Києва для експлуатації скверу

Київська міська рада
Департамент земельних ресурсів
Код земельної ділянки
75:100:0040

Проект рішення (екз.1)
ПР-16247
до справи
К-33253

2 347015 062479

Розглянувши клопотання про надання дозволу на розроблення проекту землеустрою щодо відведення земельної ділянки Київському комунальному об'єднанню зеленого будівництва та експлуатації зелених насаджень міста "Київзеленбуд" біля будинків № 40 та № 42/43 на вул.Академіка Булаховського у Святошинському районі м. Києва та додані документи, керуючись статтями 9, 123 Земельного кодексу України, Законом України „Про внесення змін до деяких законодавчих актів України щодо розмежування земель державної та комунальної власності", пунктом 34 частини 1 статті 26 Закону України „Про місцеве самоврядування в Україні", Київська міська рада

ВИРІШИЛА:

1. Надати дозвіл на розроблення проекту землеустрою щодо відведення земельної ділянки Київському комунальному об'єднанню зеленого будівництва та експлуатації зелених насаджень міста "Київзеленбуд" біля будинків № 40 та № 42/43 на вул.Академіка Булаховського у Святошинському районі м. Києва орієнтовною площею 0,35 га (земельна ділянка комунальної власності територіальної громади міста Києва) в постійне користування для експлуатації скверу згідно з план-схемою (додаток до рішення) (К-33253).

2. Контроль за виконанням цього рішення покласти на постійну комісію Київської міської ради з питань містобудування, архітектури та землекористування.

Київський міський голова В.Кличко

ПОДАННЯ:

Заступник голови
Київської міської державної адміністрації О. Спасибко

Директор Департаменту земельних
ресурсів виконавчого органу Київської
міської ради (Київської міської державної
адміністрації) О. Поліщук

Начальник управління аналітично-правової роботи
Департаменту земельних ресурсів
виконавчого органу Київської міської ради
(Київської міської державної адміністрації) А. Гавриш

ПОГОДЖЕНО:

Постійна комісія Київської міської
ради з питань містобудування, архітектури
та землекористування

Голова О. Міщенко

Секретар І. Картавий

Начальник управління
правового забезпечення діяльності
Київської міської ради В. Слончак

Постійна комісія Київської міської ради
з питань екологічної політики

Голова К. Яловий

Секретар О. Новіков

ПОЯСНЮВАЛЬНА ЗАПИСКА

№ ПЗ-29991/2 від 16.03.2018

до проекту рішення Київської міської ради:

Про надання дозволу на розроблення проекту землеустрою щодо відведення земельної ділянки Київському комунальному об'єднанню зеленого будівництва та експлуатації зелених насаджень міста "Київзеленбуд" біля будинків № 40 та № 42/43 на вул.Академіка Булаховського у Святошинському районі м. Києва для експлуатації скверу

До справи
№ К-33253

2 347017 804114

1. Юридична особа:

Назва	***Київське комунальне об'єднання зеленого будівництва та експлуатації зелених насаджень міста "Київзеленбуд"***
Клопотання	***від 19.02.2018 № К-33253***

2. Відомості про земельну ділянку (кадастровий № 8000000000:75:100:0040к)

Місце розташування (адреса)	***м. Київ, р-н Святошинський, біля будинків № 40 та № 42/43 на вул.Академіка Булаховського в Святошинському районі м.Києва***
Площа	***0,35 га***
Вид та термін користування	***Постійне користування***
Вид використання	***для експлуатації скверу***

3. Обґрунтування прийняття рішення

На клопотання зацікавленої особи відповідно до ст. 9, 123 Земельного кодексу України та Порядку набуття прав на землю із земель комунальної власності у місті Києві, затвердженого рішенням Київради від 20.04.2017 № 241/2463, Департаментом земельних ресурсів виконавчого органу Київської міської ради (Київської міської державної адміністрації) розроблено проект рішення Київської міської ради.

4. Мета прийняття рішення.

Метою прийняття рішення є забезпечення реалізації встановленого Земельним кодексом України права особи на оформлення права користування (власності) на землю.

5. Особливі характеристики ділянки.

Наявність будівель і споруд на ділянці:

Вільна від капітальної забудови

Інші особливості:

Земельна ділянка передбачена до відведення із земель комунальної власності територіальної громади міста Києва.
Відповідно до Генерального плану міста територія за функціональним призначенням належить до багатоповерхової житлової забудови (витяг з містобудівного кадастру від 12.03.2018 № 1887/0/12-53/12-03-18). Рішенням Київської міської ради 01.06.2017 № 434/2656 земельній ділянці надано статус скверу та внесено зміни до Програми комплексного розвитку зеленої зони м. Києва, включивши до переліку озеленених територій загального користування міста Києва, що відповідають типологічним ознакам та планувальним вимогам (таблиця №2).
Рішенням Київської міської ради від 06.07.2017 № 738/2900 «Про заходи, спрямовані на збереження територій зелених зон міста Києва» за КО «Київзеленбуд» закріплено на праві господарського відання об'єкти благоустрою зеленого господарства комунальної власності територіальної громади міста Києва (далі – об'єкти) та передбачено здійснити організаційно-правові заходи з оформлення права постійного користування земельними ділянками об'єктів.
ДПТ- відсутній

6. Стан нормативно-правової бази у даній сфері правового регулювання.

Загальні засади та порядок отримання дозволу на розроблення документації із землеустрою визначено ст. 9, 123 Земельного кодексу України.

7. Фінансово-економічне обґрунтування.

Реалізація рішення не потребує додаткових витрат міського бюджету.

8. Прогноз соціально-економічних та інших наслідків прийняття рішення.

Наслідками прийняття розробленого проекту рішення стане:
- реалізація зацікавленою особою своїх прав щодо використання земельної ділянки;

Доповідач: директор Департаменту земельних ресурсів Поліщук О.Г.

Директор Департаменту
земельних ресурсів **Поліщук О.Г.**

Додаток
до рішення Київської міської ради
від _____ № _____

План-схема
до згоди на розроблення проекту землеустрою щодо відведення земельної ділянки

клопотання - **від 19.02.2018 № К-33253**

код земельної ділянки - **75:100:0040к**

юридична/фізична особа - **Київське комунальне об'єднання зеленого будівництва та експлуатації зелених насаджень міста "Київзеленбуд"**

адреса земельної ділянки - **м. Київ, р-н Святошинський, біля будинків № 40 та № 42/43 на вул.Академіка Булаховського в Святошинському районі м.Києва**

вид землекористування - **постійне користування**

вид використання земельної ділянки - **для експлуатації скверу**

орієнтовний розмір - **0,35 га**

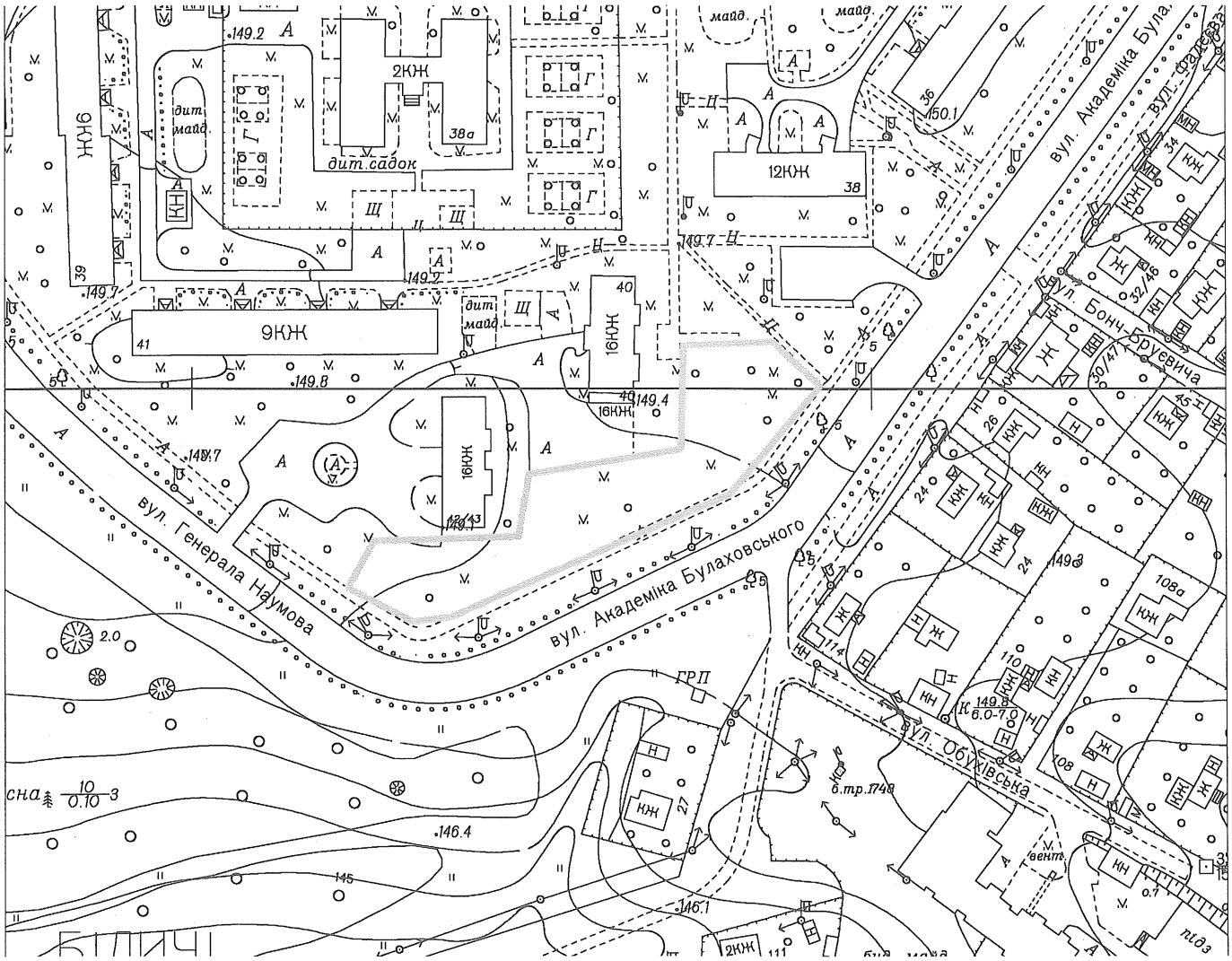

Київський міський голова Кличко В.В.

29.

08/231-1415/ПР
26.04.2018

КИЇВСЬКА МІСЬКА РАДА

VI сесія VIII скликання

РІШЕННЯ

_____№_____

Про надання дозволу на розроблення проекту землеустрою щодо відведення земельної ділянки Київському комунальному об'єднанню зеленого будівництва та експлуатації зелених насаджень міста "Київзеленбуд" між просп.Академіка Палладіна та буд.87, 87-а на бульв.Академіка Вернадського у Святошинському районі м. Києва для експлуатації скверу

Київська міська рада
Департамент земельних ресурсів
Код земельної ділянки
75:058:0016

Проект рішення (екз.1)
ПР-16176
до справи
К-33258

2 347015 061762

Розглянувши клопотання про надання дозволу на розроблення проекту землеустрою щодо відведення земельної ділянки Київському комунальному об'єднанню зеленого будівництва та експлуатації зелених насаджень міста "Київзеленбуд" між просп.Академіка Палладіна та буд.87, 87-а на бульв.Академіка Вернадського у Святошинському районі м. Києва та додані документи, керуючись статтями 9, 123 Земельного кодексу України, Законом України „Про внесення змін до деяких законодавчих актів України щодо розмежування земель державної та комунальної власності", пунктом 34 частини 1 статті 26 Закону України „Про місцеве самоврядування в Україні", Київська міська рада

ВИРІШИЛА:

1. Надати дозвіл на розроблення проекту землеустрою щодо відведення земельної ділянки Київському комунальному об'єднанню зеленого будівництва та експлуатації зелених насаджень міста "Київзеленбуд" між просп.Академіка Палладіна та буд.87, 87-а на бульв.Академіка Вернадського у Святошинському районі м. Києва орієнтовною площею 0,52 га (земельна ділянка комунальної власності територіальної громади міста Києва) в постійне користування для експлуатації скверу згідно з план-схемою (додаток до рішення) (К-33258).

2. Контроль за виконанням цього рішення покласти на постійну комісію Київської міської ради з питань містобудування, архітектури та землекористування.

Київський міський голова В.Кличко

ПОДАННЯ:

Заступник голови
Київської міської державної адміністрації — О. Спасибко

Директор Департаменту земельних
ресурсів виконавчого органу Київської
міської ради (Київської міської державної
адміністрації) — О. Поліщук

Начальник управління аналітично-правової роботи
Департаменту земельних ресурсів
виконавчого органу Київської міської ради
(Київської міської державної адміністрації) — А. Гавриш

ПОГОДЖЕНО:

Постійна комісія Київської міської
ради з питань містобудування, архітектури
та землекористування

Голова — О. Міщенко

Секретар — І. Картавий

Начальник управління
правового забезпечення діяльності
Київської міської ради — В. Слончак

Постійна комісія Київської міської ради
з питань екологічної політики

Голова — К. Яловий

Секретар — О. Новіков

ПОЯСНЮВАЛЬНА ЗАПИСКА

№ ПЗ-29988/1 від 16.03.2018

до проекту рішення Київської міської ради:

Про надання дозволу на розроблення проекту землеустрою щодо відведення земельної ділянки Київському комунальному об'єднанню зеленого будівництва та експлуатації зелених насаджень міста "Київзеленбуд" між просп.Академіка Палладіна та буд.87, 87-а на бульв.Академіка Вернадського у Святошинському районі м. Києва для експлуатації скверу

До справи
№ К-33258

2 347017 803827

1. Юридична особа:

Назва	***Київське комунальне об'єднання зеленого будівництва та експлуатації зелених насаджень міста "Київзеленбуд"***
Клопотання	***від 19.02.2018 № К-33258***

2. Відомості про земельну ділянку (кадастровий № 8000000000:75:058:0016к)

Місце розташування (адреса)	***м. Київ, р-н Святошинський, між просп.Палладіна та буд.№87, 87а на вул.Вернадського в Святошинському районі***
Площа	***0,52 га***
Вид та термін користування	***Постійне користування***
Вид використання	***для експлуатації скверу***

3. Обґрунтування прийняття рішення

На клопотання зацікавленої особи відповідно до ст. 9, 123 Земельного кодексу України та Порядку набуття прав на землю із земель комунальної власності у місті Києві, затвердженого рішенням Київради від 20.04.2017 № 241/2463, Департаментом земельних ресурсів виконавчого органу Київської міської ради (Київської міської державної адміністрації) розроблено проект рішення Київської міської ради.

4. Мета прийняття рішення.

Метою прийняття рішення є забезпечення реалізації встановленого Земельним кодексом України права особи на оформлення права користування (власності) на землю.

5. Особливі характеристики ділянки.

Наявність будівель і споруд на ділянці:

Вільна від капітальної забудови

Інші особливості:

Земельна ділянка передбачена до відведення із земель комунальної власності територіальної громади міста Києва.
Відповідно до Генерального плану міста територія за функціональним призначенням належить до території багатоповерхової житлової забудови та частково до вулиць та доріг (уточнюється червоними лініями) (витяг з містобудівного кадастру від 12.03.2018 № 1892/0/12-53/12-03-18). Рішенням Київської міської ради від 22.09.2016 № 18/1022 земельній ділянці надано статус скверу та внесено зміни до Програми комплексного розвитку зеленої зони м. Києва, включивши до переліку озеленених територій загального користування міста Києва, що відповідають типологічним ознакам та планувальним вимогам (таблиця №2). Рішенням Київської міської ради від 06.07.2017 № 738/2900 «Про заходи, спрямовані на збереження територій зелених зон міста Києва» за КО «Київзеленбуд» закріплено на праві господарського відання об'єкти благоустрою зеленого господарства комунальної власності територіальної громади міста Києва (далі – об'єкти) та передбачено здійснити організаційно-правові заходи з оформлення права постійного користування земельними ділянками об'єктів.
ДПТ- відсутній

6. Стан нормативно-правової бази у даній сфері правового регулювання.

Загальні засади та порядок отримання дозволу на розроблення документації із землеустрою визначено ст. 9, 123 Земельного кодексу України.

7. Фінансово-економічне обґрунтування.

Реалізація рішення не потребує додаткових витрат міського бюджету.

8. Прогноз соціально-економічних та інших наслідків прийняття рішення.

Наслідками прийняття розробленого проекту рішення стане:
- реалізація зацікавленою особою своїх прав щодо використання земельної ділянки;

Доповідач: директор Департаменту земельних ресурсів Поліщук О.Г.

Директор Департаменту
земельних ресурсів **Поліщук О.Г.**

Додаток
до рішення Київської міської ради
від _____ № _____

План-схема
до згоди на розроблення проекту землеустрою щодо відведення земельної ділянки

клопотання	**- від 19.02.2018 № К-33258**
код земельної ділянки	**- 75:058:0016к**
юридична/фізична особа	**- Київське комунальне об'єднання зеленого будівництва та експлуатації зелених насаджень міста "Київзеленбуд"**
адреса земельної ділянки	**- м. Київ, р-н Святошинський, між просп.Палладіна та буд.№87, 87а на вул.Вернадського в Святошинському районі**
вид землекористування	**- постійне користування**
вид використання земельної ділянки	**- для експлуатації скверу**
орієнтовний розмір	**- 0,52 га**

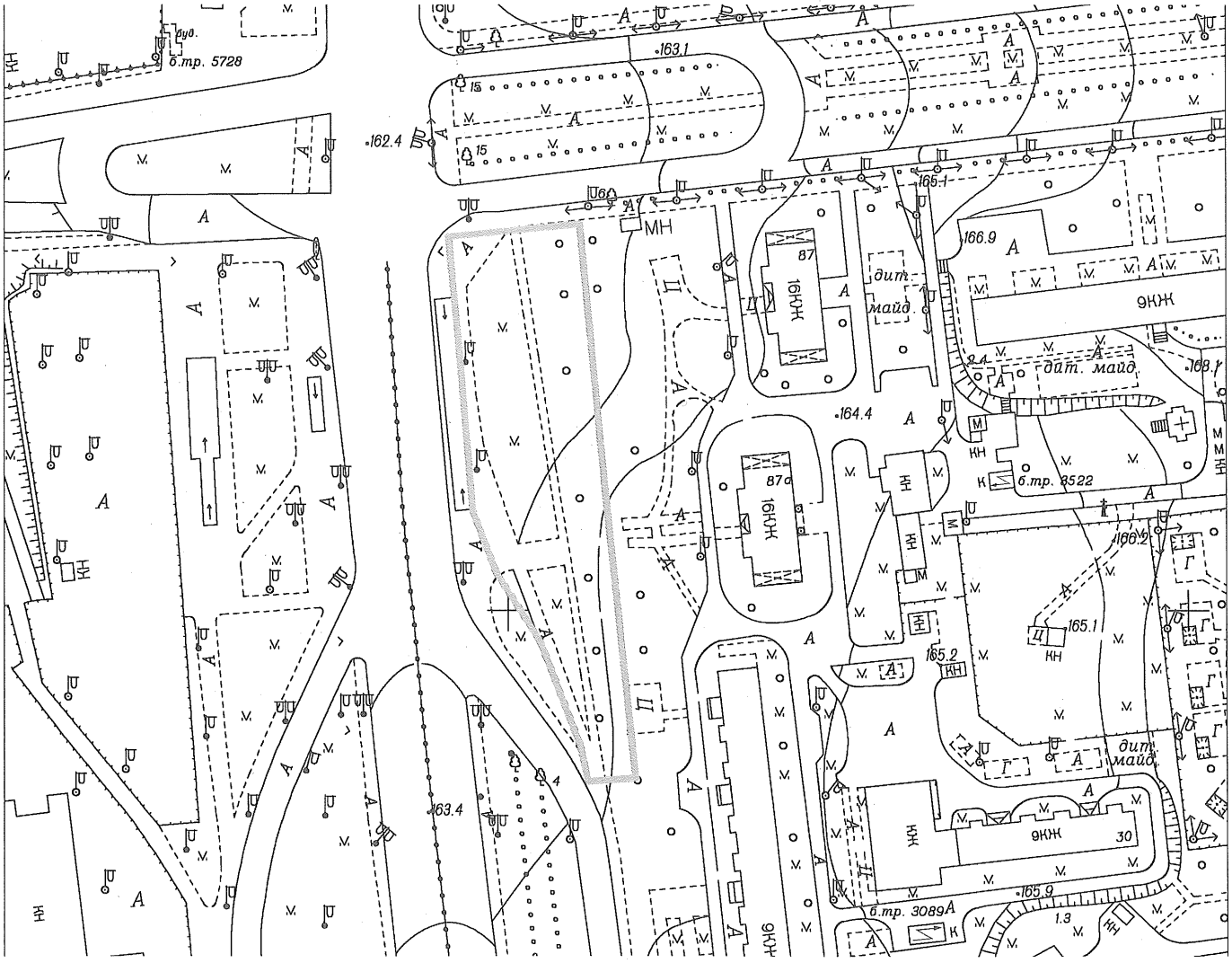

Київський міський голова Кличко В.В.

30.

08/231-1591/ПР
15.05.2018

КИЇВСЬКА МІСЬКА РАДА

VI сесія VIII скликання

РІШЕННЯ

_____№_____

Про надання дозволу на розроблення проекту землеустрою щодо відведення земельної ділянки Київському комунальному об'єднанню зеленого будівництва та експлуатації зелених насаджень міста "Київзеленбуд" на бульв. Ярослава Гашека, 6-8 у Дніпровському районі м. Києва для утримання скверу

Київська міська рада
Департамент земельних ресурсів
Код земельної ділянки:
63:188:0026

Проект рішення (екз.1)
ПР-16347
до справи
К-33259

2 347015 063476

Розглянувши клопотання про надання дозволу на розроблення проекту землеустрою щодо відведення земельної ділянки Київському комунальному об'єднанню зеленого будівництва та експлуатації зелених насаджень міста "Київзеленбуд" на бульв. Ярослава Гашека, 6-8 у Дніпровському районі м. Києва та додані документи, керуючись статтями 9, 123 Земельного кодексу України, Законом України „Про внесення змін до деяких законодавчих актів України щодо розмежування земель державної та комунальної власності", пунктом 34 частини 1 статті 26 Закону України „Про місцеве самоврядування в Україні", Київська міська рада

ВИРІШИЛА:

1. Надати дозвіл на розроблення проекту землеустрою щодо відведення земельної ділянки Київському комунальному об'єднанню зеленого будівництва та експлуатації зелених насаджень міста "Київзеленбуд" на бульв. Ярослава Гашека, 6-8 у Дніпровському районі м. Києва орієнтовною площею 0,24 га (земельна ділянка комунальної власності територіальної громади міста Києва) в постійне користування для утримання скверу згідно з план-схемою (додаток до рішення) (К-33259).

2. Контроль за виконанням цього рішення покласти на постійну комісію Київської міської ради з питань містобудування, архітектури та землекористування.

Київський міський голова В.Кличко

ПОДАННЯ:

Заступник голови Київської міської державної адміністрації — О. Спасибко

Директор Департаменту земельних ресурсів виконавчого органу Київської міської ради (Київської міської державної адміністрації) — О. Поліщук

Начальник управління аналітично-правової роботи Департаменту земельних ресурсів виконавчого органу Київської міської ради (Київської міської державної адміністрації) — А. Гавриш

ПОГОДЖЕНО:

Постійна комісія Київської міської ради з питань містобудування, архітектури та землекористування

Голова — О. Міщенко

Секретар — І. Картавий

Начальник управління правового забезпечення діяльності Київської міської ради — В. Слончак

Постійна комісія Київської міської ради з питань екологічної політики

Голова — К. Яловий

Секретар — О. Новіков

ПОЯСНЮВАЛЬНА ЗАПИСКА

№ ПЗ-30478 від 07.03.2018

до проекту рішення Київської міської ради:

Про надання дозволу на розроблення проекту землеустрою щодо відведення земельної ділянки Київському комунальному об'єднанню зеленого будівництва та експлуатації зелених насаджень міста "Київзеленбуд" на бульв. Ярослава Гашека, 6-8 у Дніпровському районі м. Києва для утримання скверу

До справи
№ К-33259

2 347018 304781

1. Юридична особа:

Назва	***Київське комунальне об'єднання зеленого будівництва та експлуатації зелених насаджень міста "Київзеленбуд"***
Клопотання	***від 19.02.2018 № К-33259***

2. Відомості про земельну ділянку (кадастровий № 8000000000:63:188:0026к)

Місце розташування (адреса)	***м. Київ, р-н Дніпровський, бульв. Ярослава Гашека, 6-8***
Площа	***0,24 га***
Вид та термін користування	***Постійне користування***
Вид використання	***для утримання скверу***

3. Обґрунтування прийняття рішення

На клопотання зацікавленої особи відповідно до ст. 9, 123 Земельного кодексу України та Порядку набуття прав на землю із земель комунальної власності у місті Києві, затвердженого рішенням Київради від 20.04.2017 № 241/2463, Департаментом земельних ресурсів виконавчого органу Київської міської ради (Київської міської державної адміністрації) розроблено проект рішення Київської міської ради.

4. Мета прийняття рішення.

Метою прийняття рішення є забезпечення реалізації встановленого Земельним кодексом України права особи на оформлення права користування (власності) на землю.

5. Особливі характеристики ділянки.

Наявність будівель і споруд на ділянці:

Вільна від капітальної забудови , на земельній ділянці розташований бюветний комплекс та ростуть дерева.

Інші особливості:

Земельна ділянка передбачена до відведення із земель комунальної власності територіальної громади м. Києва. Рішенням Київської міської ради від 10.11.2016 № 353/1357 надано статусу скверу земельній ділянці між житловими будинками на бульв. Ярослава Гашека, 6-8 у Дніпровському районі м. Києва. Відповідно до пункту 3 зазначеного рішення внесено зміни до Програми розвитку зеленої зони м. Києва до 2010 року та концепції формування зелених насаджень в центральній частині міста, затверджених рішенням Київської міської ради від 19.07.2005 № 806/3381 та продовжених на період до 2015 року рішенням Київської міської ради від 27.11.2009 № 714/2783, додавши земельну ділянку, визначену пунктом 1 цього рішення, до переліку скверів. Відповідно до детального плану території в межах проспекту Возз'єднання, Харківського шосе, залізничної колії, вулиці Академіка Шліхтера у Дніпровському районі м. Києва, затвердженого рішенням Київської міської ради від 23.07.2015 № 825/1689 земельна ділянка за функціональним призначенням належить до території зелених насаджень мікрорайонного значення та до території проїздів та автостоянок.

6. Стан нормативно-правової бази у даній сфері правового регулювання.

Загальні засади та порядок отримання дозволу на розроблення документації із землеустрою визначено ст. 9, 123 Земельного кодексу України.

7. Фінансово-економічне обґрунтування.

Реалізація рішення не потребує додаткових витрат міського бюджету.

8. Прогноз соціально-економічних та інших наслідків прийняття рішення.

Наслідками прийняття розробленого проекту рішення стане:

- реалізація зацікавленою особою своїх прав щодо використання земельної ділянки;

Доповідач: директор Департаменту земельних ресурсів Поліщук О.Г.

Директор Департаменту
земельних ресурсів **Поліщук О.Г.**

08/231-1645/пр
16.05.2018

31.

КИЇВСЬКА МІСЬКА РАДА

VI сесія VIII скликання

РІШЕННЯ

_____№_____

Про надання дозволу на розроблення проекту землеустрою щодо відведення земельної ділянки Київському комунальному об'єднанню зеленого будівництва та експлуатації зелених насаджень міста "Київзеленбуд" вздовж будинку 4 на вул. Райдужній у Дніпровському районі м. Києва для утримання скверу

Київська міська рада
Департамент земельних ресурсів
Код земельної ділянки
66:052:0092

Проект рішення (екз.1)
ПР-16351
до справи
К-33260

2 347015 063513

Розглянувши клопотання про надання дозволу на розроблення проекту землеустрою щодо відведення земельної ділянки Київському комунальному об'єднанню зеленого будівництва та експлуатації зелених насаджень міста "Київзеленбуд" вздовж будинку 4 на вул. Райдужній у Дніпровському районі м. Києва та додані документи, керуючись статтями 9, 123 Земельного кодексу України, Законом України „Про внесення змін до деяких законодавчих актів України щодо розмежування земель державної та комунальної власності", пунктом 34 частини 1 статті 26 Закону України „Про місцеве самоврядування в Україні", Київська міська рада

ВИРІШИЛА:

1. Надати дозвіл на розроблення проекту землеустрою щодо відведення земельної ділянки Київському комунальному об'єднанню зеленого будівництва та експлуатації зелених насаджень міста "Київзеленбуд" вздовж будинку 4 на вул. Райдужній у Дніпровському районі м. Києва орієнтовною площею 0,32 га (земельна ділянка комунальної власності територіальної громади міста Києва) в постійне користування для утримання скверу згідно з план-схемою (додаток до рішення) (К-33260).

2. Контроль за виконанням цього рішення покласти на постійну комісію Київської міської ради з питань містобудування, архітектури та землекористування.

Київський міський голова В.Кличко

ПОДАННЯ:

Заступник голови Київської міської державної адміністрації — О. Спасибко

Директор Департаменту земельних ресурсів виконавчого органу Київської міської ради (Київської міської державної адміністрації) — О. Поліщук

Начальник управління аналітично-правової роботи Департаменту земельних ресурсів виконавчого органу Київської міської ради (Київської міської державної адміністрації) — А. Гавриш

ПОГОДЖЕНО:

Постійна комісія Київської міської ради з питань містобудування, архітектури та землекористування

Голова — О. Міщенко

Секретар — І. Картавий

Начальник управління правового забезпечення діяльності Київської міської ради — В. Слончак

Постійна комісія Київської міської ради з питань екологічної політики

Голова — К. Яловий

Секретар — О. Новіков

ПОЯСНЮВАЛЬНА ЗАПИСКА

№ ПЗ-30076 від 15.03.2018

до проекту рішення Київської міської ради:

Про надання дозволу на розроблення проекту землеустрою щодо відведення земельної ділянки Київському комунальному об'єднанню зеленого будівництва та експлуатації зелених насаджень міста "Київзеленбуд" вздовж будинку 4 на вул. Райдужній у Дніпровському районі м. Києва для утримання скверу

До справи

№ К-33260

2 347018 300769

1. Юридична особа:

Назва	***Київське комунальне об'єднання зеленого будівництва та експлуатації зелених насаджень міста "Київзеленбуд"***
Клопотання	***від 19.02.2018 № К-33260***

2. Відомості про земельну ділянку (кадастровий № 8000000000:66:052:0092к)

Місце розташування (адреса)	***м. Київ, р-н Дніпровський, вздовж будинку 4 на вул.Райдужній***
Площа	***0,32 га***
Вид та термін користування	***Постійне користування***
Вид використання	***для утримання скверу***

3. Обґрунтування прийняття рішення

На клопотання зацікавленої особи відповідно до ст. 9, 123 Земельного кодексу України та Порядку набуття прав на землю із земель комунальної власності у місті Києві, затвердженого рішенням Київради від 20.04.2017 № 241/2463, Департаментом земельних ресурсів виконавчого органу Київської міської ради (Київської міської державної адміністрації) розроблено проект рішення Київської міської ради.

4. Мета прийняття рішення.

Метою прийняття рішення є забезпечення реалізації встановленого Земельним кодексом України права особи на оформлення права користування (власності) на землю.

5. Особливі характеристики ділянки.

Наявність будівель і споруд на ділянці:

Вільна від капітальної забудови

Інші особливості:

Земельна ділянка планується до відведення із земель комунальної власності територіальної громади міста Києва. Відповідно до рішення Київської міської ради від 12.12.2016 № 563/1567 «Про надання статусу скверу земельній ділянці, розташованій вздовж будинку 4 на вул. Райдужній у Дніпровському районі м.Києва» земельній ділянці надано статус скверу, внесено зміни до Програми розвитку зеленої зони м. Києва до 2010 року та концепції формування зелених насаджень в центральній частині міста (зі змінами) та включено до переліку озеленених територій загального користування м. Києва. Відповідно до рішення Київської міської ради від 28.11.2017 № 679/3686 "Про затвердження детального плану території в межах бульвару Перова, вулиць Сулеймана Стальського, Петра Вершигори, проспекту Генерала Ватутіна у Дніпровському районі м. Києва" територія за функціональним призначенням належить до зелених насаджень загального користування.

6. Стан нормативно-правової бази у даній сфері правового регулювання.

Загальні засади та порядок отримання дозволу на розроблення документації із землеустрою визначено ст. 9, 123 Земельного кодексу України.

7. Фінансово-економічне обґрунтування.

Реалізація рішення не потребує додаткових витрат міського бюджету.

8. Прогноз соціально-економічних та інших наслідків прийняття рішення.

Наслідками прийняття розробленого проекту рішення стане:

- реалізація зацікавленою особою своїх прав щодо використання земельної ділянки;

Доповідач: директор Департаменту земельних ресурсів Поліщук О.Г.

Директор Департаменту
земельних ресурсів **Поліщук О.Г.**

Додаток
до рішення Київської міської ради
від _____ № _____

План-схема
до згоди на розроблення проекту землеустрою щодо відведення земельної ділянки

клопотання	**- від 19.02.2018 № К-33260**
код земельної ділянки	**- 66:052:0092к**
юридична/фізична особа	**- Київське комунальне об'єднання зеленого будівництва та експлуатації зелених насаджень міста "Київзеленбуд"**
адреса земельної ділянки	**- м. Київ, р-н Дніпровський, вздовж будинку 4 на вул.Райдужній**
вид землекористування	**- постійне користування**
вид використання земельної ділянки	**- для утримання скверу**
орієнтовний розмір	**- 0,32 га**

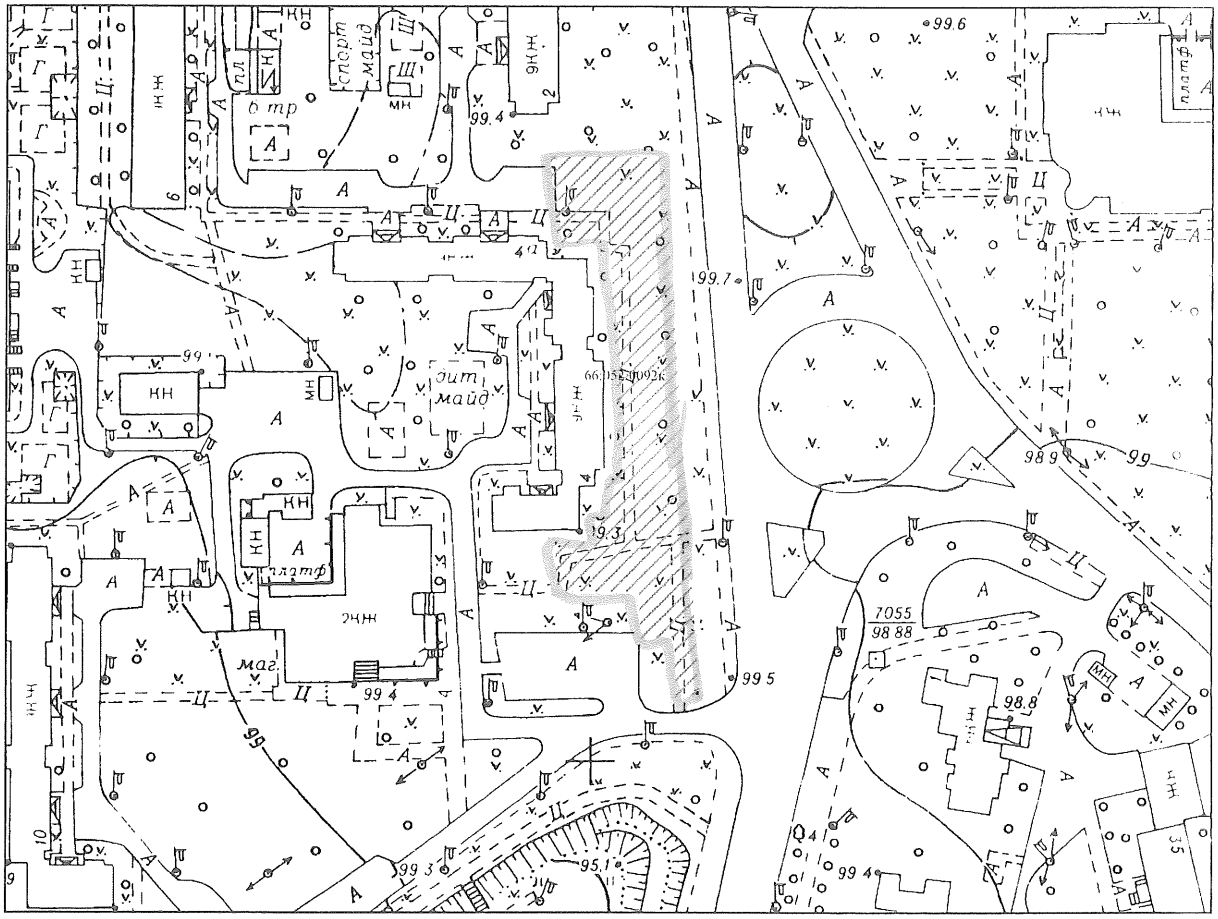

Київський міський голова Кличко В.В.

32

08/231-1425/ПР
26.04.2018

КИЇВСЬКА МІСЬКА РАДА

VI сесія VIII скликання

РІШЕННЯ

_____№_____

Про надання дозволу на розроблення проекту землеустрою щодо відведення земельних ділянок Київському комунальному об'єднанню зеленого будівництва та експлуатації зелених насаджень міста "Київзеленбуд" у Тверському тупику у Печерському районі м. Києва для експлуатації та обслуговування зеленої зони

Київська міська рада
Департамент земельних ресурсів
Код земельної ділянки:
79:046:0002
82:078:0094

Проект рішення (екз.1)
ПР-16193
до справи
К-33305

2 347015 061939

Розглянувши клопотання про надання дозволу на розроблення проекту землеустрою щодо відведення земельних ділянок Київському комунальному об'єднанню зеленого будівництва та експлуатації зелених насаджень міста "Київзеленбуд" у Тверському тупику у Печерському районі м. Києва та додані документи, керуючись статтями 9, 123 Земельного кодексу України, Законом України „Про внесення змін до деяких законодавчих актів України щодо розмежування земель державної та комунальної власності", пунктом 34 частини 1 статті 26 Закону України „Про місцеве самоврядування в Україні", Київська міська рада

ВИРІШИЛА:

1. Надати дозвіл на розроблення проекту землеустрою щодо відведення земельних ділянок Київському комунальному об'єднанню зеленого будівництва та експлуатації зелених насаджень міста "Київзеленбуд" у Тверському тупику у Печерському районі м. Києва орієнтовними площами 0,13 га; 0,18 га (земельні ділянки комунальної власності територіальної громади міста Києва) в постійне користування для експлуатації та обслуговування зеленої зони згідно з план-схемою (додаток до рішення) (К-33305).

2. Контроль за виконанням цього рішення покласти на постійну комісію Київської міської ради з питань містобудування, архітектури та землекористування.

Київський міський голова В.Кличко

виготовлено за допомогою ПК "Кадастр"

Оператор Господаренко Ярослав Петрович

ПОДАННЯ:

Заступник голови Київської міської державної адміністрації О.Спасибко

Директор Департаменту земельних ресурсів виконавчого органу Київської міської ради (Київської міської державної адміністрації) О.Поліщук

Начальник управління аналітично-правової роботи Департаменту земельних ресурсів виконавчого органу Київської міської ради (Київської міської державної адміністрації) А.Гавриш

ПОГОДЖЕНО:

Постійна комісія Київської міської ради з питань містобудування, архітектури та землекористування

Голова О.Міщенко

Секретар І.Картавий

Начальник управління правового забезпечення діяльності Київської міської ради

В. Слончак

Постійна комісія Київської міської ради з питань екологічної політики

Голова К. Яловий

Секретар О. Новіков

ПОЯСНЮВАЛЬНА ЗАПИСКА

№ ПЗ-30060 від 22.03.2018

до проекту рішення Київської міської ради:

Про надання дозволу на розроблення проекту землеустрою щодо відведення земельних ділянок Київському комунальному об'єднанню зеленого будівництва та експлуатації зелених насаджень міста "Київзеленбуд" у Тверському тупику у Печерському районі м. Києва для експлуатації та обслуговування зеленої зони

До справи
№ К-33305

2 347018 300608

1. Юридична особа:

Назва	***Київське комунальне об'єднання зеленого будівництва та експлуатації зелених насаджень міста "Київзеленбуд"***
Клопотання	***від 21.02.2018 № К-33305***

2. Відомості про земельні ділянки (кадастрові №№ 8000000000:79:046:0002к; 8000000000:82:078:0094к)

Місце розташування (адреса)	***м. Київ, р-н Печерський, тупик Тверський***
Площа	***0,13 га| 0,18 га***
Вид та термін користування	***Постійне користування***
Вид використання	***для експлуатації та обслуговування зеленої зони***

3. Обґрунтування прийняття рішення

На клопотання зацікавленої особи відповідно до ст. 9, 123 Земельного кодексу України та Порядку набуття прав на землю із земель комунальної власності у місті Києві, затвердженого рішенням Київради від 20.04.2017 № 241/2463, Департаментом земельних ресурсів виконавчого органу Київської міської ради (Київської міської державної адміністрації) розроблено проект рішення Київської міської ради.

4. Мета прийняття рішення.

Метою прийняття рішення є забезпечення реалізації встановленого Земельним кодексом України права особи на оформлення права користування (власності) на землю.

5. Особливі характеристики ділянки.

Наявність будівель і споруд на ділянці:

Вільна від капітальної забудови На земельних ділянках розміщені індивідуальні металеві гаражі.

Інші особливості:

Відповідно до Генерального плану міста територія ділянок за функціональним призначенням частково належить до території зелених насаджень загального користування, частково до території багатоповерхової житлової забудови.
Детальний план території відсутній.
Земельні ділянки на підставі рішення Київської міської ради від 15.11.2016 № 413/1417 внесені до Програми комплексного розвитку зеленої зони м. Києва до 2010 р. та концепції формування зелених насаджень в центральній частині міста (чинність якої подовжено до 31.12.2017), затвердженої рішенням Київської міської ради від 19.07.2005 № 806/3381 (таблиця 2, озеленені території загального користування м. Києва, що відповідають типологічним ознакам та планувальним вимогам Печерський район, сквери, «біля буд.№6/8, 9, 10 на вул.Тверський»).
Площа зеленої відповідно до Програми – 0,31 га.

6. Стан нормативно-правової бази у даній сфері правового регулювання.

Загальні засади та порядок отримання дозволу на розроблення документації із землеустрою визначено ст. 9, 123 Земельного кодексу України.

7. Фінансово-економічне обґрунтування.

Реалізація рішення не потребує додаткових витрат міського бюджету.

8. Прогноз соціально-економічних та інших наслідків прийняття рішення.

Наслідками прийняття розробленого проекту рішення стане:
- реалізація зацікавленою особою своїх прав щодо використання земельної ділянки;

Доповідач: директор Департаменту земельних ресурсів Поліщук О.Г.

Директор Департаменту
земельних ресурсів **Поліщук О.Г.**

08/231-1737/ПР
22.05.2018

33

КИЇВСЬКА МІСЬКА РАДА

VI сесія VIII скликання

РІШЕННЯ

_____№_____

Про надання дозволу на розроблення проекту землеустрою щодо відведення земельної ділянки Київському комунальному об'єднанню зеленого будівництва та експлуатації зелених насаджень міста "Київзеленбуд" у пров. Івана Козловського у Печерському районі м. Києва для експлуатації та обслуговування зеленої зони

Київська міська рада
Департамент земельних ресурсів
Код земельної ділянки
76:055:0021

Проект рішення (екз.1)
ПР-16425
до справи
К-33306

2 347015 064251

Розглянувши клопотання про надання дозволу на розроблення проекту землеустрою щодо відведення земельної ділянки Київському комунальному об'єднанню зеленого будівництва та експлуатації зелених насаджень міста "Київзеленбуд" у пров. Івана Козловського у Печерському районі м. Києва та додані документи, керуючись статтями 9, 123 Земельного кодексу України, Законом України „Про внесення змін до деяких законодавчих актів України щодо розмежування земель державної та комунальної власності", пунктом 34 частини 1 статті 26 Закону України „Про місцеве самоврядування в Україні", Київська міська рада

ВИРІШИЛА:

1. Надати дозвіл на розроблення проекту землеустрою щодо відведення земельної ділянки Київському комунальному об'єднанню зеленого будівництва та експлуатації зелених насаджень міста "Київзеленбуд" у пров. Івана Козловського у Печерському районі м. Києва орієнтовною площею 0,31 га (земельна ділянка комунальної власності територіальної громади міста Києва) в постійне користування для експлуатації та обслуговування зеленої зони згідно з план-схемою (додаток до рішення) (К-33306).

2. Контроль за виконанням цього рішення покласти на постійну комісію Київської міської ради з питань містобудування, архітектури та землекористування.

Київський міський голова В.Кличко

ПОДАННЯ:

Заступник голови Київської міської державної адміністрації — О.Спасибко

Директор Департаменту земельних ресурсів виконавчого органу Київської міської ради (Київської міської державної адміністрації) — О.Поліщук

Начальник управління аналітично-правової роботи Департаменту земельних ресурсів виконавчого органу Київської міської ради (Київської міської державної адміністрації) — А.Гавриш

ПОГОДЖЕНО:

Постійна комісія Київської міської ради з питань містобудування, архітектури та землекористування

Голова комісії — О.Міщенко

Секретар комісії — І.Картавий

Начальник управління правового забезпечення діяльності Київської міської ради — В.Слончак

Постійна комісія Київської міської ради з питань екологічної політики

Голова — К. Яловий

Секретар — О. Новіков

ПОЯСНЮВАЛЬНА ЗАПИСКА

№ ПЗ-30108 від 23.03.2018

до проекту рішення Київської міської ради:

Про надання дозволу на розроблення проекту землеустрою щодо відведення земельної ділянки Київському комунальному об'єднанню зеленого будівництва та експлуатації зелених насаджень міста "Київзеленбуд" у пров. Івана Козловського у Печерському районі м. Києва для експлуатації та обслуговування зеленої зони

До справи
№ К-33306

2 347018 301087

1. Юридична особа:

Назва	***Київське комунальне об'єднання зеленого будівництва та експлуатації зелених насаджень міста "Київзеленбуд"***
Клопотання	***від 21.02.2018 № К-33306***

2. Відомості про земельну ділянку (кадастровий № 8000000000:76:055:0021к)

Місце розташування (адреса)	***м. Київ, р-н Печерський, пров. Івана Козловського***
Площа	***0,31 га***
Вид та термін користування	***Постійне користування***
Вид використання	***для експлуатації та обслуговування зеленої зони***

3. Обґрунтування прийняття рішення

На клопотання зацікавленої особи відповідно до ст. 9, 123 Земельного кодексу України та Порядку набуття прав на землю із земель комунальної власності у місті Києві, затвердженого рішенням Київради від 20.04.2017 № 241/2463, Департаментом земельних ресурсів виконавчого органу Київської міської ради (Київської міської державної адміністрації) розроблено проект рішення Київської міської ради.

4. Мета прийняття рішення.

Метою прийняття рішення є забезпечення реалізації встановленого Земельним кодексом України права особи на оформлення права користування (власності) на землю.

5. Особливі характеристики ділянки.

Наявність будівель і споруд на ділянці:

Вільна від капітальної забудови Ділянка вкрита зеленими насадженнями, впорядкована.

Інші особливості:

Відповідно до Генерального плану міста територія за функціональним призначенням належить до території житлової середньо- та малоповерхової забудови (існуючі).
Детальний план території відсутній.
Земельній ділянці на підставі рішення Київської міської ради від 22.02.2007 № 166/827 (із змінами внесеними рішенням КМР від 14.09.2017 № 29/827) надано статус скверу та вона внесена до Програми комплексного розвитку зеленої зони м. Києва до 2010 р. та концепції формування зелених насаджень в центральній частині міста (чинність якої подовжено до 31.12.2017), затвердженої рішенням Київської міської ради від 19.07.2005 № 806/3381 (таблиця 2, озеленені території загального користування м. Києва, що відповідають типологічним ознакам та планувальним вимогам Печерський район, сквери).
Площа зеленої зони згідно Програми 0,31 га

6. Стан нормативно-правової бази у даній сфері правового регулювання.

Загальні засади та порядок отримання дозволу на розроблення документації із землеустрою визначено ст. 9, 123 Земельного кодексу України.

7. Фінансово-економічне обґрунтування.

Реалізація рішення не потребує додаткових витрат міського бюджету.

8. Прогноз соціально-економічних та інших наслідків прийняття рішення.

Наслідками прийняття розробленого проекту рішення стане:

- реалізація зацікавленою особою своїх прав щодо використання земельної ділянки;

Доповідач: директор Департаменту земельних ресурсів Поліщук О.Г.

Директор Департаменту
земельних ресурсів **Поліщук О.Г.**

Додаток
до рішення Київської міської ради
від _____ № _____

План-схема
до згоди на розроблення проекту землеустрою щодо відведення земельної ділянки

клопотання **- від 21.02.2018 № К-33306**

код земельної ділянки **- 76:055:0021к**

юридична/фізична особа **- Київське комунальне об'єднання зеленого будівництва та експлуатації зелених насаджень міста "Київзеленбуд"**

адреса земельної ділянки **- м. Київ, р-н Печерський, пров. Івана Козловського**

вид землекористування **- постійне користування**

вид використання земельної ділянки **- для експлуатації та обслуговування зеленої зони**

орієнтовний розмір **- 0,31 га**

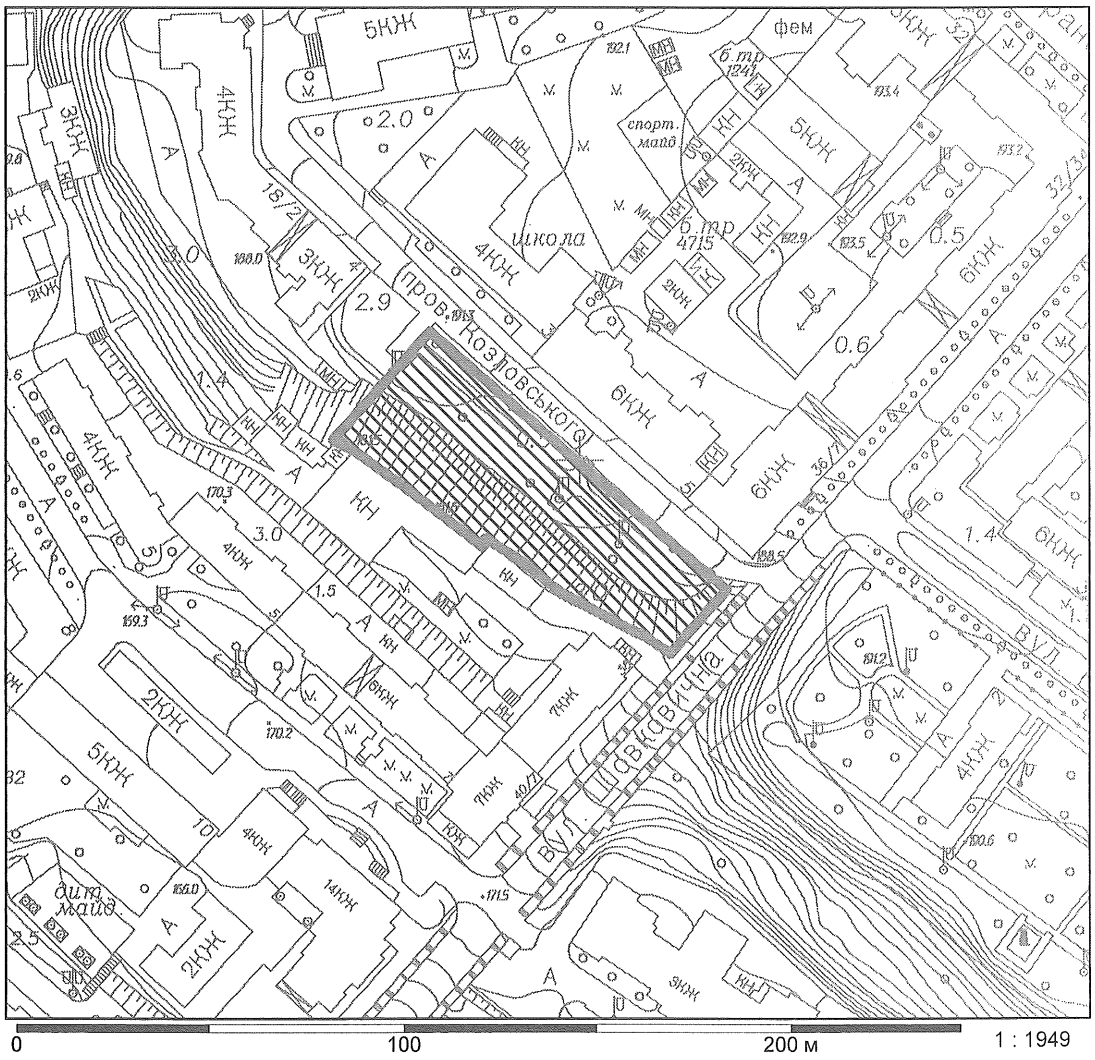

Київський міський голова Кличко В.В.

34

08/231-1711/ПР
21.05.2018

КИЇВСЬКА МІСЬКА РАДА

VI сесія VIII скликання

РІШЕННЯ

_____№_____

Про надання дозволу на розроблення проекту землеустрою щодо відведення земельної ділянки Київському комунальному об'єднанню зеленого будівництва та експлуатації зелених насаджень міста "Київзеленбуд" у провулку Бутишевому у Печерському районі м. Києва для експлуатації та обслуговування зеленої зони

Київська міська рада
Департамент земельних ресурсів
Код земельної ділянки:
82:343:0010

Проект рішення (екз.1)
ПР-16396
до справи
К-33307

2 347015 063964

Розглянувши клопотання про надання дозволу на розроблення проекту землеустрою щодо відведення земельної ділянки Київському комунальному об'єднанню зеленого будівництва та експлуатації зелених насаджень міста "Київзеленбуд" у провулку Бутишевому у Печерському районі м. Києва та додані документи, керуючись статтями 9, 123 Земельного кодексу України, Законом України „Про внесення змін до деяких законодавчих актів України щодо розмежування земель державної та комунальної власності", пунктом 34 частини 1 статті 26 Закону України „Про місцеве самоврядування в Україні", Київська міська рада

ВИРІШИЛА:

1. Надати дозвіл на розроблення проекту землеустрою щодо відведення земельної ділянки Київському комунальному об'єднанню зеленого будівництва та експлуатації зелених насаджень міста "Київзеленбуд" у провулку Бутишевому у Печерському районі м. Києва орієнтовною площею 0,05 га (земельна ділянка комунальної власності територіальної громади міста Києва) в постійне користування для експлуатації та обслуговування зеленої зони згідно з план-схемою (додаток до рішення) (К-33307).

2. Контроль за виконанням цього рішення покласти на постійну комісію Київської міської ради з питань містобудування, архітектури та землекористування.

Київський міський голова В.Кличко

виготовлено за допомогою ПК "Кадастр"

Оператор Господаренко Ярослав Петрович

ПОДАННЯ:

Заступник голови Київської міської державної адміністрації — О.Спасибко

Директор Департаменту земельних ресурсів виконавчого органу Київської міської ради (Київської міської державної адміністрації) — О.Поліщук

Начальник управління аналітично-правової роботи Департаменту земельних ресурсів виконавчого органу Київської міської ради (Київської міської державної адміністрації) — А.Гавриш

ПОГОДЖЕНО:

Постійна комісія Київської міської ради з питань містобудування, архітектури та землекористування

Голова — О.Міщенко

Секретар — І.Картавий

Начальник управління правового забезпечення діяльності Київської міської ради — В. Слончак

Постійна комісія Київської міської ради з питань екологічної політики

Голова — К. Яловий

Секретар — О. Новіков

ПОЯСНЮВАЛЬНА ЗАПИСКА

№ ПЗ-30224 від 28.03.2018

до проекту рішення Київської міської ради:

Про надання дозволу на розроблення проекту землеустрою щодо відведення земельної ділянки Київському комунальному об'єднанню зеленого будівництва та експлуатації зелених насаджень міста "Київзеленбуд" у провулку Бутишевому у Печерському районі м. Києва для експлуатації та обслуговування зеленої зони

До справи
№ К-33307

2 347018 302244

1. Юридична особа:

Назва	***Київське комунальне об'єднання зеленого будівництва та експлуатації зелених насаджень міста "Київзеленбуд"***
Клопотання	***від 21.02.2018 № К-33307***

2. Відомості про земельну ділянку (кадастровий № 8000000000:82:343:0010к)

Місце розташування (адреса)	***м. Київ, р-н Печерський, пров. Бутишев***
Площа	***0,05 га***
Вид та термін користування	***Постійне користування***
Вид використання	***для експлуатації та обслуговування зеленої зони***

3. Обґрунтування прийняття рішення

На клопотання зацікавленої особи відповідно до ст. 9, 123 Земельного кодексу України та Порядку набуття прав на землю із земель комунальної власності у місті Києві, затвердженого рішенням Київради від 20.04.2017 № 241/2463, Департаментом земельних ресурсів виконавчого органу Київської міської ради (Київської міської державної адміністрації) розроблено проект рішення Київської міської ради.

4. Мета прийняття рішення.

Метою прийняття рішення є забезпечення реалізації встановленого Земельним кодексом України права особи на оформлення права користування (власності) на землю.

5. Особливі характеристики ділянки.

Наявність будівель і споруд на ділянці:

Вільна від капітальної забудови . На земельній ділянці розміщено пам'ятник Андрію Іванову.

Інші особливості:

Земельна ділянка належить до земель комунальної власності територіальної громади міста Києва.
Відповідно до Генерального плану міста територія за функціональним призначенням належить до території вулиць та доріг (уточнюється червоними лініями).
Детальний план території відсутній.
Відповідно до Програми комплексного розвитку зеленої зони м. Києва до 2010 р. та концепції формування зелених насаджень в центральній частині міста (чинність якої подовжено до 31.12.2017), затвердженої рішенням Київської міської ради від 19.07.2005 № 806/3381, земельна ділянка потрапляє в межі зеленої зони (таблиця 2, озеленені території загального користування м. Києва, що відповідають типологічним ознакам та планувальним вимогам Печерський район, спеціалізовані парки, позиція 15, «По вул. А. Іванова»).
Площа зеленої зони згідно з Програмою становить 0,09 га. Решта зеленої зони частково потрапляє в межі земельної ділянки з кадастровим номером 8000000000:82:343:0012 що передана в оренду ПАТ «ХК «Київміськбуд» частково зайнята під землями загального користування (проїжджа частина площі Слави).

6. Стан нормативно-правової бази у даній сфері правового регулювання.

Загальні засади та порядок отримання дозволу на розроблення документації із землеустрою визначено ст. 9, 123 Земельного кодексу України.

7. Фінансово-економічне обґрунтування.

Реалізація рішення не потребує додаткових витрат міського бюджету.

8. Прогноз соціально-економічних та інших наслідків прийняття рішення.

Наслідками прийняття розробленого проекту рішення стане:
- реалізація зацікавленою особою своїх прав щодо використання земельної ділянки;

Доповідач: директор Департаменту земельних ресурсів Поліщук О.Г.

Директор Департаменту
земельних ресурсів **Поліщук О.Г.**

35.

08/231-1416/ПР
26.04.2018

КИЇВСЬКА МІСЬКА РАДА

VI сесія VIII скликання

РІШЕННЯ

_____№_____

Про надання дозволу на розроблення проекту землеустрою щодо відведення земельної ділянки Київському комунальному об'єднанню зеленого будівництва та експлуатації зелених насаджень міста "Київзеленбуд" вздовж вул. Кіото (від вул. Братиславської до вул. Мурманської) у Деснянському районі м. Києва для утримання та благоустрою зелених зон і зелених насаджень та обслуговування парку

Київська міська рада
Департамент земельних ресурсів
Код земельної ділянки
62:035:0044

Проект рішення (екз.1)
ПР-16205
до справи
К-33309

2 347015 062059

Розглянувши клопотання про надання дозволу на розроблення проекту землеустрою щодо відведення земельної ділянки Київському комунальному об'єднанню зеленого будівництва та експлуатації зелених насаджень міста "Київзеленбуд" вздовж вул. Кіото (від вул. Братиславської до вул. Мурманської) у Деснянському районі м. Києва та додані документи, керуючись статтями 9, 123 Земельного кодексу України, Законом України „Про внесення змін до деяких законодавчих актів України щодо розмежування земель державної та комунальної власності", пунктом 34 частини 1 статті 26 Закону України „Про місцеве самоврядування в Україні", Київська міська рада

ВИРІШИЛА:

1. Надати дозвіл на розроблення проекту землеустрою щодо відведення земельної ділянки Київському комунальному об'єднанню зеленого будівництва та експлуатації зелених насаджень міста "Київзеленбуд" вздовж вул. Кіото (від вул. Братиславської до вул. Мурманської) у Деснянському районі м. Києва орієнтовною площею 12,26 га (земельна ділянка комунальної власності територіальної громади міста Києва) в постійне користування для утримання та благоустрою зелених зон і зелених насаджень та обслуговування парку згідно з план-схемою (додаток до рішення) (К-33309).

2. Контроль за виконанням цього рішення покласти на постійну комісію Київської міської ради з питань містобудування, архітектури та землекористування.

Київський міський голова В.Кличко

ПОДАННЯ:

Заступник голови
виконавчого органу Київської міської ради
(Київської міської державної адміністрації) О. Спасибко

Директор Департаменту земельних ресурсів
виконавчого органу Київської міської ради
(Київської міської державної адміністрації) О. Поліщук

Начальник управління аналітично-правової
роботи Департаменту земельних ресурсів
виконавчого органу Київської міської ради
(Київської міської державної адміністрації) А. Гавриш

ПОГОДЖЕНО:

Постійна комісія Київської міської ради
з питань містобудування, архітектури та
землекористування

Голова комісії О.Міщенко

Секретар комісії І.Картавий

Начальник управління
правового забезпечення діяльності
Київської міської ради В.Слончак

Постійна комісія Київської міської ради
з питань екологічної політики

Голова К.Яловий

Секретар О.Новіков

ПОЯСНЮВАЛЬНА ЗАПИСКА

№ ПЗ-30267 від 29.03.2018

до проекту рішення Київської міської ради:

Про надання дозволу на розроблення проекту землеустрою щодо відведення земельної ділянки Київському комунальному об'єднанню зеленого будівництва та експлуатації зелених насаджень міста "Київзеленбуд" вздовж вул. Кіото (від вул. Братиславської до вул. Мурманської) у Деснянському районі м. Києва для утримання та благоустрою зелених зон і зелених насаджень та обслуговування парку

До справи

№ К-33309

2 347018 302671

1. Юридична особа:

Назва	***Київське комунальне об'єднання зеленого будівництва та експлуатації зелених насаджень міста "Київзеленбуд"***
Клопотання	***від 21.02.2018 № К-33309***

2. Відомості про земельну ділянку (кадастровий № 8000000000:62:035:0044к)

Місце розташування (адреса)	***м. Київ, р-н Деснянський, парк Кіото вздовж вул.Кіото (від вул.Братиславської до вул.Мурманської) у Деснянському районі м.Києва***
Площа	***12,26 га***
Вид та термін користування	***Постійне користування***
Вид використання	***для утримання та благоустрою зелених зон і зелених насаджень та обслуговування парку***

3. Обґрунтування прийняття рішення

На клопотання зацікавленої особи відповідно до ст. 9, 123 Земельного кодексу України та Порядку набуття прав на землю із земель комунальної власності у місті Києві, затвердженого рішенням Київради від 20.04.2017 № 241/2463, Департаментом земельних ресурсів виконавчого органу Київської міської ради (Київської міської державної адміністрації) розроблено проект рішення Київської міської ради.

4. Мета прийняття рішення.

Метою прийняття рішення є забезпечення реалізації встановленого Земельним кодексом України права особи на оформлення права користування (власності) на землю.

5. Особливі характеристики ділянки.

Наявність будівель і споруд на ділянці:

Вільна від капітальної забудови

Інші особливості:

Земельна ділянка включена до зелених зон згідно Програми розвитку зеленої зони міста Києва до 2010 року та концепції формування зелених насаджень в центральній частині міста, затверджених рішенням Київської міської ради від 19.07.2005 № 806/3381.
Земельна ділянка комунальної власності територіальної громади міста Києва.
Земельна ділянка обліковуються за комунальним підприємством по утриманню зелених насаджень Деснянського району м.Києва на підставі технічного звіту по встановленню зовнішніх меж землекористування.
На зазначену земельну ділянку були подані клопотання комунального підприємство по утриманню зелених насаджень Деснянського району м.Києва №№ К-21275 від 12.07.2013, К-25217 від 04.08.2015 для утримання та благоустрою зелених насаджень, експлуатація та обслуговування територіального парку (отримано дозвіл заступника міського голови-секретаря Київради О.Резнікова на розроблення документації із землеустрою від 06.10.2015 ДОЗ-0448), комунального підприємства виконавчого органу Київської міської ради (Київської міської державної адміністрації) "Київський центр розвитку міського середовища" №№ К-31070 від 08.08.2017, К-33485 від 03.03.2018 для рекреаційного призначення для обслуговування та експлуатації парку "Кіото".
За поданням Департаменту земельних ресурсів Київська міська рада не приймала рішень щодо передачі будь-якій фізичній чи юридичній особі зазначеної земельної ділянки у власність чи користування. Інформація щодо державної реєстрації у Державному земельному кадастрі та державної реєстрації речових прав на них у міському земельному кадастрі відсутня.
Відповідно до Генерального плану м. Києва до 2020 року, земельна ділянка за функціональним призначенням належать до територій зелених насаджень загального користування. Департаментом міського благоустрою та збереження природного середовища виконавчого органу Київської міської ради (Київської міської державної адсміністрації) розроблений проект рішення Київради „Про оголошення природної території парком – пам'яткою садово-паркового мистецтва місцевого значення "Парк Кіото". На цей час рішення не прийнято.
Детальний план території відсутній. Ростуть зелені насадження – сосни, влаштовані пішохідні доріжки, дитячі майданчики, басейн (непрацюючий). Зменшення площі парку з 15,3 га до 12.26 га відбулося в зв'язку з уточненням меж земельної ділянки та існуючих відведень земельних ділянок.

6. Стан нормативно-правової бази у даній сфері правового регулювання.

Загальні засади та порядок отримання дозволу на розроблення документації із землеустрою визначено ст. 9, 123 Земельного кодексу України.

7. Фінансово-економічне обґрунтування.

Реалізація рішення не потребує додаткових витрат міського бюджету.

8. Прогноз соціально-економічних та інших наслідків прийняття рішення.

Наслідками прийняття розробленого проекту рішення стане:
- реалізація зацікавленою особою своїх прав щодо використання земельної ділянки;

Доповідач: директор Департаменту земельних ресурсів Поліщук О.Г.

Директор Департаменту
земельних ресурсів **Поліщук О.Г.**

Додаток
до рішення Київської міської ради
від _____ № _____

План-схема
до згоди на розроблення проекту землеустрою щодо відведення земельної ділянки

клопотання	**- від 21.02.2018 № К-33309**
код земельної ділянки	**- 62:035:0044к**
юридична/фізична особа	**- Київське комунальне об'єднання зеленого будівництва та експлуатації зелених насаджень міста "Київзеленбуд"**
адреса земельної ділянки	**- м. Київ, р-н Деснянський, парк Кіото вздовж вул.Кіото (від вул.Братиславської до вул.Мурманської) у Деснянському районі м.Києва**
вид землекористування	**- постійне користування**
вид використання земельної ділянки	**- для утримання та благоустрою зелених зон і зелених насаджень та обслуговування парку**
орієнтовний розмір	**- 12,26 га**

Київський міський голова Кличко В.В.

08/231-1809/пр
24.05.2018

36.

КИЇВСЬКА МІСЬКА РАДА

VI сесія VIII скликання

РІШЕННЯ

_____№_____

Про надання дозволу на розроблення проекту землеустрою щодо відведення земельної ділянки Київському комунальному об'єднанню зеленого будівництва та експлуатації зелених насаджень міста «Київзеленбуд» на розі вул. Михайла Донця та просп. Відрадного у Солом'янському районі м. Києва для утримання та експлуатації скверу

Київська міська рада
Департамент земельних ресурсів
Код земельної ділянки
69:131:0023

Проект рішення (екз.1)
ПР-16515
до справи
К-33310

2 347015 065159

Розглянувши клопотання про надання дозволу на розроблення проекту землеустрою щодо відведення земельної ділянки Київському комунальному об'єднанню зеленого будівництва та експлуатації зелених насаджень міста «Київзеленбуд» на розі вул. Михайла Донця та просп. Відрадного у Солом'янському районі м. Києва та додані документи, керуючись статтями 9, 123 Земельного кодексу України, Законом України „Про внесення змін до деяких законодавчих актів України щодо розмежування земель державної та комунальної власності", пунктом 34 частини 1 статті 26 Закону України „Про місцеве самоврядування в Україні", Київська міська рада

ВИРІШИЛА:

1. Надати дозвіл на розроблення проекту землеустрою щодо відведення земельної ділянки Київському комунальному об'єднанню зеленого будівництва та експлуатації зелених насаджень міста «Київзеленбуд» на розі вул. Михайла Донця та просп. Відрадного у Солом'янському районі м. Києва орієнтовною площею 0,25 га (земельна ділянка комунальної власності територіальної громади міста Києва) в постійне користування для утримання та експлуатації скверу згідно з план-схемою (додаток до рішення) (К-33310).

2. Контроль за виконанням цього рішення покласти на постійну комісію Київської міської ради з питань містобудування, архітектури та землекористування.

Київський міський голова В.Кличко

виготовлено за допомогою ПК "Кадастр"

Оператор Рабець Максим Миколайович

ПОДАННЯ:

Заступник голови
Київської міської державної адміністрації О. Спасибко

Директор
Департаменту земельних ресурсів
виконавчого органу Київської міської ради
(Київської міської державної адміністрації) О. Поліщук

Начальник управління аналітично-правової роботи
Департаменту земельних ресурсів
виконавчого органу Київської міської ради
(Київської міської державної адміністрації) А. Гавриш

ПОГОДЖЕНО:

Постійна комісія Київської міської ради
з питань містобудування, архітектури та землекористування

Голова О. Міщенко

Секретар І. Картавий

Начальник управління
правового забезпечення діяльності
Київської міської ради В. Слончак

Постійна комісія Київської міської ради
з питань екологічної політики

Голова К. Яловий

Секретар О. Новіков

ПОЯСНЮВАЛЬНА ЗАПИСКА

№ ПЗ-30510 від 23.03.2018

до проекту рішення Київської міської ради:

Про надання дозволу на розроблення проекту землеустрою щодо відведення земельної ділянки Київському комунальному об'єднанню зеленого будівництва та експлуатації зелених насаджень міста «Київзеленбуд» на розі вул. Михайла Донця та просп. Відрадного у Солом'янському районі м. Києва для утримання та експлуатації скверу

До справи

№ К-33310

2 347018 305108

1. Юридична особа:

Назва	***Київське комунальне об'єднання зеленого будівництва та експлуатації зелених насаджень міста "Київзеленбуд"***
Клопотання	***від 21.02.2018 № К-33310***

2. Відомості про земельну ділянку (кадастровий № 8000000000:69:131:0023к)

Місце розташування (адреса)	***м. Київ, р-н Солом'янський, на розі вул.М.Донця та просп.Відрадного***
Площа	***0,25 га***
Вид та термін користування	***Постійне користування***
Вид використання	***для утримання та експлуатації скверу***

3. Обґрунтування прийняття рішення

На клопотання зацікавленої особи відповідно до ст. 9, 123 Земельного кодексу України та Порядку набуття прав на землю із земель комунальної власності у місті Києві, затвердженого рішенням Київради від 20.04.2017 № 241/2463, Департаментом земельних ресурсів виконавчого органу Київської міської ради (Київської міської державної адміністрації) розроблено проект рішення Київської міської ради.

4. Мета прийняття рішення.

Метою прийняття рішення є забезпечення реалізації встановленого Земельним кодексом України права особи на оформлення права користування (власності) на землю.

5. Особливі характеристики ділянки.

Наявність будівель і споруд на ділянці:

Вільна від капітальної забудови

Інші особливості:

Згідно даних міського земельного кадастру земельна ділянка обліковується за комунальним підприємством по утриманню житла Жовтневого району м. Києва.

Земельна ділянка не потрапляє до Зеленої зони, затвердженої рішенням Київської міської ради від 19.07.2005 № 806/3381.

За поданням депутата Київської міської ради Шкуро М.Ю. у Київській міській раді знаходиться на розгляді проект рішення «Про надання статусу скверу земельній ділянці на розі вулиці М. Донця та проспекту Відрадного в Солом'янському районі міста Києва». Належним чином оформлене рішення Київської міської ради до Департаменту земельних ресурсів виконавчого органу Київської міської ради (Київської міської державної адміністрації) не надходило.

6. Стан нормативно-правової бази у даній сфері правового регулювання.

Загальні засади та порядок отримання дозволу на розроблення документації із землеустрою визначено ст. 9, 123 Земельного кодексу України.

7. Фінансово-економічне обґрунтування.

Реалізація рішення не потребує додаткових витрат міського бюджету.

8. Прогноз соціально-економічних та інших наслідків прийняття рішення.

Наслідками прийняття розробленого проекту рішення стане:

- реалізація зацікавленою особою своїх прав щодо використання земельної ділянки;

Доповідач: директор Департаменту земельних ресурсів Поліщук О.Г.

Директор Департаменту
земельних ресурсів **Поліщук О.Г.**

Додаток
до рішення Київської міської ради
від _____ № _____

План-схема
до згоди на розроблення проекту землеустрою щодо відведення земельної ділянки

клопотання - **від 21.02.2018 № К-33310**

код земельної ділянки - **69:131:0023к**

юридична/фізична особа - **Київське комунальне об'єднання зеленого будівництва та експлуатації зелених насаджень міста "Київзеленбуд"**

адреса земельної ділянки - **м. Київ, р-н Солом'янський, на розі вул.М.Донця та просп.Відрадного**

вид землекористування - **постійне користування**

вид використання земельної ділянки - **для утримання та експлуатації скверу**

орієнтовний розмір - **0,25 га**

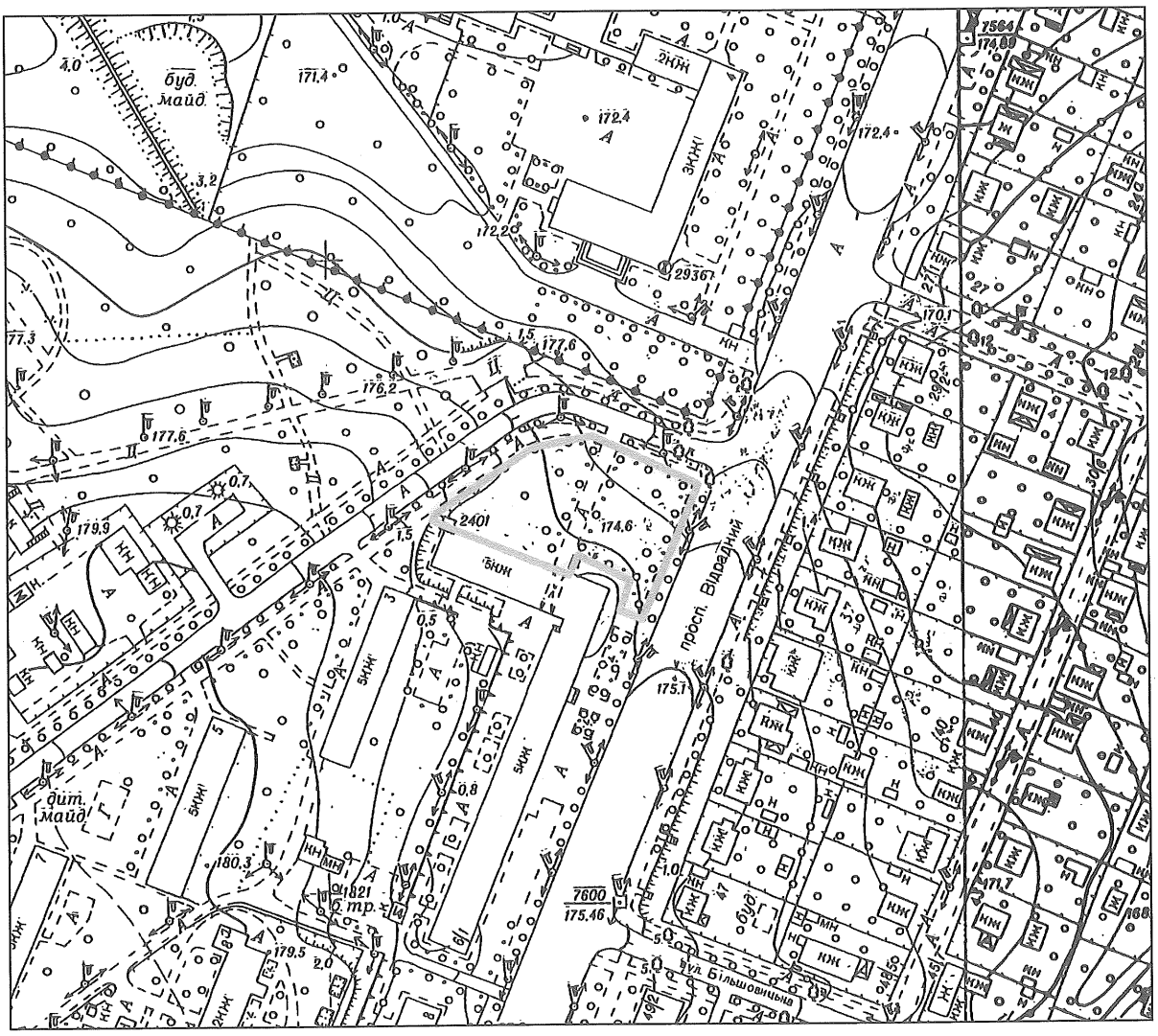

Київський міський голова Кличко В.В.

37

08/231-1776/ПР
23.05.2018

КИЇВСЬКА МІСЬКА РАДА

VI сесія VIII скликання

РІШЕННЯ

_____№_____

Про надання дозволу на розроблення проекту землеустрою щодо відведення земельної ділянки Київському комунальному об'єднанню зеленого будівництва та експлуатації зелених насаджень міста «Київзеленбуд» на вул. Глінки, 6 у Солом'янському районі м. Києва для утримання та експлуатації скверу

Київська міська рада
Департамент земельних ресурсів
Код земельної ділянки:
72:228:0016

Проект рішення (екз.1)
ПР-16469
до справи
К-33311

2 347015 064695

Розглянувши клопотання про надання дозволу на розроблення проекту землеустрою щодо відведення земельної ділянки Київському комунальному об'єднанню зеленого будівництва та експлуатації зелених насаджень міста «Київзеленбуд» на вул. Глінки, 6 у Солом'янському районі м. Києва та додані документи, керуючись статтями 9, 123 Земельного кодексу України, Законом України „Про внесення змін до деяких законодавчих актів України щодо розмежування земель державної та комунальної власності", пунктом 34 частини 1 статті 26 Закону України „Про місцеве самоврядування в Україні", Київська міська рада

ВИРІШИЛА:

1. Надати дозвіл на розроблення проекту землеустрою щодо відведення земельної ділянки Київському комунальному об'єднанню зеленого будівництва та експлуатації зелених насаджень міста «Київзеленбуд» на вул. Глінки, 6 у Солом'янському районі м. Києва орієнтовною площею 0,14 га (земельна ділянка комунальної власності територіальної громади міста Києва) в постійне користування для утримання та експлуатації скверу згідно з план-схемою (додаток до рішення) (К-33311).

2. Контроль за виконанням цього рішення покласти на постійну комісію Київської міської ради з питань містобудування, архітектури та землекористування.

Київський міський голова В.Кличко

ПОДАННЯ:

Заступник голови
Київської міської державної адміністрації О. Спасибко

Директор
Департаменту земельних ресурсів
виконавчого органу Київської міської ради
(Київської міської державної адміністрації) О. Поліщук

Начальник управління аналітично-правової роботи
Департаменту земельних ресурсів
виконавчого органу Київської міської ради
(Київської міської державної адміністрації) А. Гавриш

ПОГОДЖЕНО:

Постійна комісія Київської міської ради
з питань містобудування, архітектури та землекористування

Голова О. Міщенко

Секретар І. Картавий

Начальник управління
правового забезпечення діяльності
Київської міської ради В. Слончак

Постійна комісія Київської міської ради
з питань екологічної політики

Голова К. Яловий

Секретар О. Новіков

ПОЯСНЮВАЛЬНА ЗАПИСКА

№ ПЗ-30473 від 23.03.2018

до проекту рішення Київської міської ради:

Про надання дозволу на розроблення проекту землеустрою щодо відведення земельної ділянки Київському комунальному об'єднанню зеленого будівництва та експлуатації зелених насаджень міста «Київзеленбуд» на вул. Глінки, 6 у Солом'янському районі м. Києва для утримання та експлуатації скверу

До справи
№ К-33311

2 347018 304736

1. Юридична особа:

Назва	***Київське комунальне об'єднання зеленого будівництва та експлуатації зелених насаджень міста "Київзеленбуд"***
Клопотання	***від 21.02.2018 № К-33311***

2. Відомості про земельну ділянку (кадастровий № 8000000000:72:228:0016к)

Місце розташування (адреса)	***м. Київ, р-н Солом'янський, вул. Глінки, 6***
Площа	***0,14 га***
Вид та термін користування	***Постійне користування***
Вид використання	***для утримання та експлуатації скверу***

3. Обґрунтування прийняття рішення

На клопотання зацікавленої особи відповідно до ст. 9, 123 Земельного кодексу України та Порядку набуття прав на землю із земель комунальної власності у місті Києві, затвердженого рішенням Київради від 20.04.2017 № 241/2463, Департаментом земельних ресурсів виконавчого органу Київської міської ради (Київської міської державної адміністрації) розроблено проект рішення Київської міської ради.

4. Мета прийняття рішення.

Метою прийняття рішення є забезпечення реалізації встановленого Земельним кодексом України права особи на оформлення права користування (власності) на землю.

5. Особливі характеристики ділянки.

Наявність будівель і споруд на ділянці:

Вільна від капітальної забудови

Інші особливості:

Згідно даних міського земельного кадастру земельна ділянка обліковується за комунальним підприємством по утриманню житлового господарства Залізничного району м. Києва та товариством з обмеженою відповідальністю «Клас» на підставі технічного звіту по встановленню зовнішніх меж землекористувань.

Земельні ділянці надано статус скверу рішенням Київської міської ради від 22.12.2016 № 806/1810 «Про надання статусу скверу земельній ділянці, розташованій на вул. Глінки, 6 у Солом'янському районі м. Києва».

Червоні лінії земельну ділянку не перетинають.

6. Стан нормативно-правової бази у даній сфері правового регулювання.

Загальні засади та порядок отримання дозволу на розроблення документації із землеустрою визначено ст. 9, 123 Земельного кодексу України.

7. Фінансово-економічне обґрунтування.

Реалізація рішення не потребує додаткових витрат міського бюджету.

8. Прогноз соціально-економічних та інших наслідків прийняття рішення.

Наслідками прийняття розробленого проекту рішення стане:

- реалізація зацікавленою особою своїх прав щодо використання земельної ділянки;

Доповідач: директор Департаменту земельних ресурсів Поліщук О.Г.

Директор Департаменту
земельних ресурсів **Поліщук О.Г.**

Додаток
до рішення Київської міської ради
від _____ № _____

План-схема
до згоди на розроблення проекту землеустрою щодо відведення земельної ділянки

клопотання	**- від 21.02.2018 № К-33311**
код земельної ділянки	**- 72:228:0016к**
юридична/фізична особа	**- Київське комунальне об'єднання зеленого будівництва та експлуатації зелених насаджень міста "Київзеленбуд"**
адреса земельної ділянки	**- м. Київ, р-н Солом'янський, вул. Глінки, 6**
вид землекористування	**- постійне користування**
вид використання земельної ділянки	**- для утримання та експлуатації скверу**
орієнтовний розмір	**- 0,14 га**

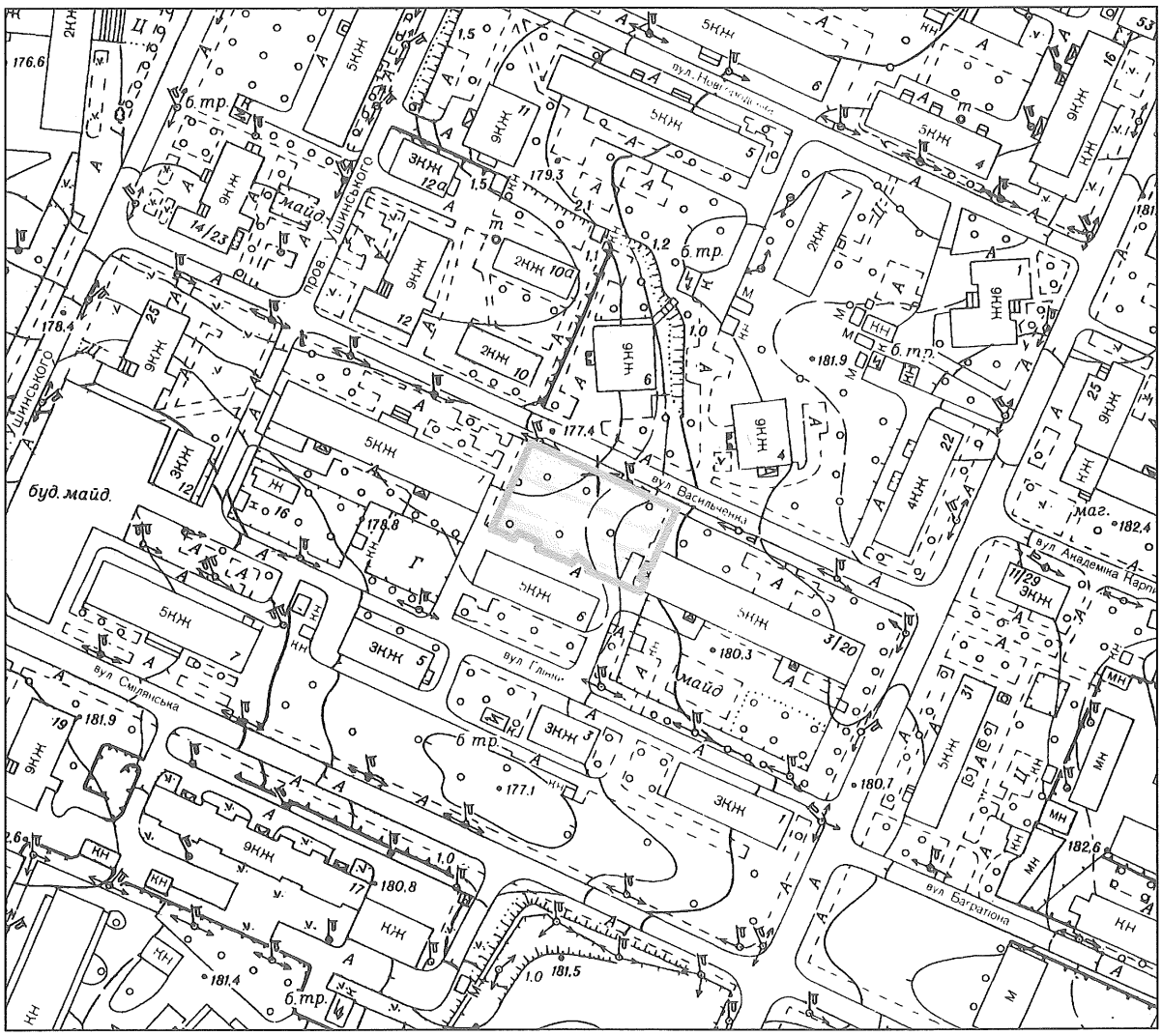

Київський міський голова Кличко В.В.

38.

08/231-1772/ПР
23.05.2018

КИЇВСЬКА МІСЬКА РАДА

VI сесія VIII скликання

РІШЕННЯ

_____№_____

Про надання дозволу на розроблення проекту землеустрою щодо відведення земельної ділянки Київському комунальному об'єднанню зеленого будівництва та експлуатації зелених насаджень міста «Київзеленбуд» на вул. Кудряшова, 2-4 у Солом'янському районі м. Києва для утримання та експлуатації скверу

Київська міська рада
Департамент земельних ресурсів
Код земельної ділянки
72:143:0077

Проект рішення (екз.1)
ПР-16485
до справи
К-33312

2 347015 064855

Розглянувши клопотання про надання дозволу на розроблення проекту землеустрою щодо відведення земельної ділянки Київському комунальному об'єднанню зеленого будівництва та експлуатації зелених насаджень міста «Київзеленбуд» на вул. Кудряшова, 2-4 у Солом'янському районі м. Києва та додані документи, керуючись статтями 9, 123 Земельного кодексу України, Законом України „Про внесення змін до деяких законодавчих актів України щодо розмежування земель державної та комунальної власності", пунктом 34 частини 1 статті 26 Закону України „Про місцеве самоврядування в Україні", Київська міська рада

ВИРІШИЛА:

1. Надати дозвіл на розроблення проекту землеустрою щодо відведення земельної ділянки Київському комунальному об'єднанню зеленого будівництва та експлуатації зелених насаджень міста «Київзеленбуд» на вул. Кудряшова, 2-4 у Солом'янському районі м. Києва орієнтовною площею 0,15 га (земельна ділянка комунальної власності територіальної громади міста Києва) в постійне користування для утримання та експлуатації скверу згідно з план-схемою (додаток до рішення) (К-33312).

2. Контроль за виконанням цього рішення покласти на постійну комісію Київської міської ради з питань містобудування, архітектури та землекористування.

Київський міський голова В.Кличко

ПОДАННЯ:

Заступник голови
Київської міської державної адміністрації О. Спасибко

Директор
Департаменту земельних ресурсів
виконавчого органу Київської міської ради
(Київської міської державної адміністрації) О. Поліщук

Начальник управління аналітично-правової роботи
Департаменту земельних ресурсів
виконавчого органу Київської міської ради
(Київської міської державної адміністрації) А. Гавриш

ПОГОДЖЕНО:

Постійна комісія Київської міської ради
з питань містобудування, архітектури та землекористування

Голова О. Міщенко

Секретар І. Картавий

Начальник управління
правового забезпечення діяльності
Київської міської ради В. Слончак

Постійна комісія Київської міської ради
з питань екологічної політики

Голова К. Яловий

Секретар О. Новіков

ПОЯСНЮВАЛЬНА ЗАПИСКА

№ ПЗ-30479 від 23.03.2018

до проекту рішення Київської міської ради:

Про надання дозволу на розроблення проекту землеустрою щодо відведення земельної ділянки Київському комунальному об'єднанню зеленого будівництва та експлуатації зелених насаджень міста «Київзеленбуд» на вул. Кудряшова, 2-4 у Солом'янському районі м. Києва для утримання та експлуатації скверу

До справи
№ К-33312

2 347018 304798

1. Юридична особа:

Назва	***Київське комунальне об'єднання зеленого будівництва та експлуатації зелених насаджень міста "Київзеленбуд"***
Клопотання	***від 21.02.2018 № К-33312***

2. Відомості про земельну ділянку (кадастровий № 8000000000:72:143:0077к)

Місце розташування (адреса)	***м. Київ, р-н Солом'янський, вул. Кудряшова, 2-4***
Площа	***0,15 га***
Вид та термін користування	***Постійне користування***
Вид використання	***для утримання та експлуатації скверу***

3. Обґрунтування прийняття рішення

На клопотання зацікавленої особи відповідно до ст. 9, 123 Земельного кодексу України та Порядку набуття прав на землю із земель комунальної власності у місті Києві, затвердженого рішенням Київради від 20.04.2017 № 241/2463, Департаментом земельних ресурсів виконавчого органу Київської міської ради (Київської міської державної адміністрації) розроблено проект рішення Київської міської ради.

4. Мета прийняття рішення.

Метою прийняття рішення є забезпечення реалізації встановленого Земельним кодексом України права особи на оформлення права користування (власності) на землю.

5. Особливі характеристики ділянки.

Наявність будівель і споруд на ділянці:

Вільна від капітальної забудови

Інші особливості:

Згідно даних міського земельного кадастру земельна ділянка обліковується за комунальним підприємством по утриманню житлового господарства Солом'янського району м. Києва на підставі технічного звіту по встановленню зовнішніх меж землекористувань.

Земельній ділянці надано статус скверу рішенням Київської міської ради від 12.12.2016 № 557/1561 «Про надання статусу скверу земельній ділянці, розташованій на вул. Кудряшова, 2-4 у Солом'янському районі м. Києва».

Земельна ділянка частково розташована в межах червоних ліній.

6. Стан нормативно-правової бази у даній сфері правового регулювання.

Загальні засади та порядок отримання дозволу на розроблення документації із землеустрою визначено ст. 9, 123 Земельного кодексу України.

7. Фінансово-економічне обґрунтування.

Реалізація рішення не потребує додаткових витрат міського бюджету.

8. Прогноз соціально-економічних та інших наслідків прийняття рішення.

Наслідками прийняття розробленого проекту рішення стане:

- реалізація зацікавленою особою своїх прав щодо використання земельної ділянки;

Доповідач: директор Департаменту земельних ресурсів Поліщук О.Г.

Директор Департаменту
земельних ресурсів **Поліщук О.Г.**

Додаток
до рішення Київської міської ради
від _____ № _____

План-схема
до згоди на розроблення проекту землеустрою щодо відведення земельної ділянки

клопотання **- від 21.02.2018 № К-33312**

код земельної ділянки **- 72:143:0077к**

юридична/фізична особа **- Київське комунальне об'єднання зеленого будівництва та експлуатації зелених насаджень міста "Київзеленбуд"**

адреса земельної ділянки **- м. Київ, р-н Солом'янський, вул. Кудряшова, 2-4**

вид землекористування **- постійне користування**

вид використання земельної ділянки **- для утримання та експлуатації скверу**

орієнтовний розмір **- 0,15 га**

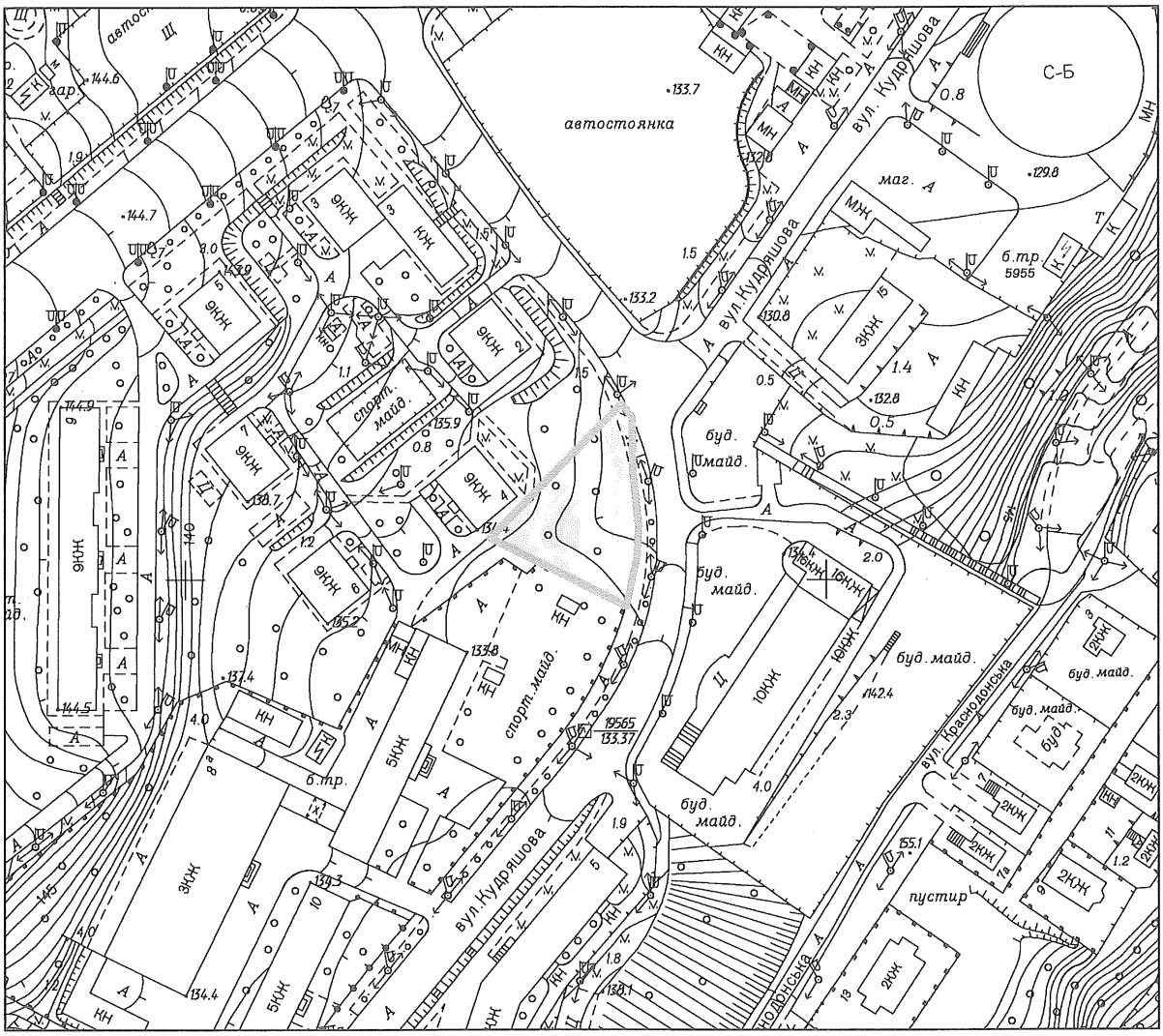

Київський міський голова Кличко В.В.

39.

08/231-1419/ПР
26.04.2018

КИЇВСЬКА МІСЬКА РАДА

VI сесія VIII скликання

РІШЕННЯ

_____№_____

Про надання дозволу на розроблення проекту землеустрою щодо відведення земельної ділянки Київському комунальному об'єднанню зеленого будівництва та експлуатації зелених насаджень міста "Київзеленбуд" на вул. Чорнобильській, 3 у Святошинському районі м.Києва для експлуатації скверу

Київська міська рада
Департамент земельних ресурсів
Код земельної ділянки
75:271:0035

Проект рішення (екз.1)
ПР-16199
до справи
К-33313

2 347015 061991

Розглянувши клопотання про надання дозволу на розроблення проекту землеустрою щодо відведення земельної ділянки Київському комунальному об'єднанню зеленого будівництва та експлуатації зелених насаджень міста "Київзеленбуд" на вул. Чорнобильській, 3 у Святошинському районі м.Києва та додані документи, керуючись статтями 9, 123 Земельного кодексу України, Законом України „Про внесення змін до деяких законодавчих актів України щодо розмежування земель державної та комунальної власності", пунктом 34 частини 1 статті 26 Закону України „Про місцеве самоврядування в Україні", Київська міська рада

ВИРІШИЛА:

1. Надати дозвіл на розроблення проекту землеустрою щодо відведення земельної ділянки Київському комунальному об'єднанню зеленого будівництва та експлуатації зелених насаджень міста "Київзеленбуд" на вул. Чорнобильській, 3 у Святошинському районі м.Києва орієнтовною площею 1,32 га (земельна ділянка комунальної власності територіальної громади міста Києва) в постійне користування для експлуатації скверу згідно з план-схемою (додаток до рішення) (К-33313).

2. Контроль за виконанням цього рішення покласти на постійну комісію Київської міської ради з питань містобудування, архітектури та землекористування.

Київський міський голова В.Кличко

виготовлено за допомогою ПК "Кадастр" Оператор Найденко Лариса Іванівна

ПОДАННЯ:

Заступник голови
Київської міської державної адміністрації — О. Спасибко

Директор Департаменту земельних
ресурсів виконавчого органу Київської
міської ради (Київської міської державної
адміністрації) — О. Поліщук

Начальник управління аналітично-правової роботи
Департаменту земельних ресурсів
виконавчого органу Київської міської ради
(Київської міської державної адміністрації) — А. Гавриш

ПОГОДЖЕНО:

Постійна комісія Київської міської
ради з питань містобудування, архітектури
та землекористування

Голова — О. Міщенко

Секретар — І. Картавий

Начальник управління
правового забезпечення діяльності
Київської міської ради — В. Слончак

Постійна комісія Київської міської ради
з питань екологічної політики

Голова — К. Яловий

Секретар — О. Новіков

ПОЯСНЮВАЛЬНА ЗАПИСКА

№ ПЗ-30102/1 від 23.03.2018

до проекту рішення Київської міської ради:

Про надання дозволу на розроблення проекту землеустрою щодо відведення земельної ділянки Київському комунальному об'єднанню зеленого будівництва та експлуатації зелених насаджень міста "Київзеленбуд" на вул. Чорнобильській, 3 у Святошинському районі м.Києва для експлуатації скверу

До справи

№ К-33313

2 347017 803964

1. Юридична особа:

Назва	***Київське комунальне об'єднання зеленого будівництва та експлуатації зелених насаджень міста "Київзеленбуд"***
Клопотання	***від 21.02.2018 № К-33313***

2. Відомості про земельну ділянку (кадастровий № 8000000000:75:271:0035к)

Місце розташування (адреса)	***м. Київ, р-н Святошинський, перетин вул.героїв Космосу та просп.Леся Курбаса в Святошинському районі м.Києва***
Площа	***1,32 га***
Вид та термін користування	***Постійне користування***
Вид використання	***для експлуатації скверу***

3. Обґрунтування прийняття рішення

На клопотання зацікавленої особи відповідно до ст. 9, 123 Земельного кодексу України та Порядку набуття прав на землю із земель комунальної власності у місті Києві, затвердженого рішенням Київради від 20.04.2017 № 241/2463, Департаментом земельних ресурсів виконавчого органу Київської міської ради (Київської міської державної адміністрації) розроблено проект рішення Київської міської ради.

4. Мета прийняття рішення.

Метою прийняття рішення є забезпечення реалізації встановленого Земельним кодексом України права особи на оформлення права користування (власності) на землю.

5. Особливі характеристики ділянки.

Наявність будівель і споруд на ділянці:

Вільна від капітальної забудови

Інші особливості:

Земельна ділянка передбачена до відведення із земель комунальної власності територіальної громади міста Києва.
Відповідно до Генерального плану міста територія за функціональним призначенням належить до вулиць та доріг (витяг з містобудівного кадастру від 19.03.2018 № 2136/0/12-53/12-03-18). Рішенням Київської міської ради 09.12.2014 № 542/542 земельній ділянці надано статус скверу. Рішенням Київської міської ради від 09.12.201 № 738/2900 «Про заходи, спрямовані на збереження територій зелених зон міста Києва» за КО «Київзеленбуд» закріплено на праві господарського відання об'єкти благоустрою зеленого господарства комунальної власності територіальної громади міста Києва (далі – об'єкти) та передбачено здійснити організаційно-правові заходи з оформлення права постійного користування земельними ділянками об'єктів.
ДПТ- відсутній

6. Стан нормативно-правової бази у даній сфері правового регулювання.

Загальні засади та порядок отримання дозволу на розроблення документації із землеустрою визначено ст. 9, 123 Земельного кодексу України.

7. Фінансово-економічне обґрунтування.

Реалізація рішення не потребує додаткових витрат міського бюджету.

8. Прогноз соціально-економічних та інших наслідків прийняття рішення.

Наслідками прийняття розробленого проекту рішення стане:
- реалізація зацікавленою особою своїх прав щодо використання земельної ділянки;

Доповідач: директор Департаменту земельних ресурсів Поліщук О.Г.

Директор Департаменту
земельних ресурсів **Поліщук О.Г.**

Додаток
до рішення Київської міської ради
від _____ № _____

План-схема
до згоди на розроблення проекту землеустрою щодо відведення земельної ділянки

клопотання	**- від 21.02.2018 № К-33313**
код земельної ділянки	**- 75:271:0035к**
юридична/фізична особа	**- Київське комунальне об'єднання зеленого будівництва та експлуатації зелених насаджень міста "Київзеленбуд"**
адреса земельної ділянки	**- м. Київ, р-н Святошинський, перетин вул.героїв Космосу та просп.Леся Курбаса в Святошинському районі м.Києва**
вид землекористування	**- постійне користування**
вид використання земельної ділянки	**- для експлуатації скверу**
орієнтовний розмір	**- 1,32 га**

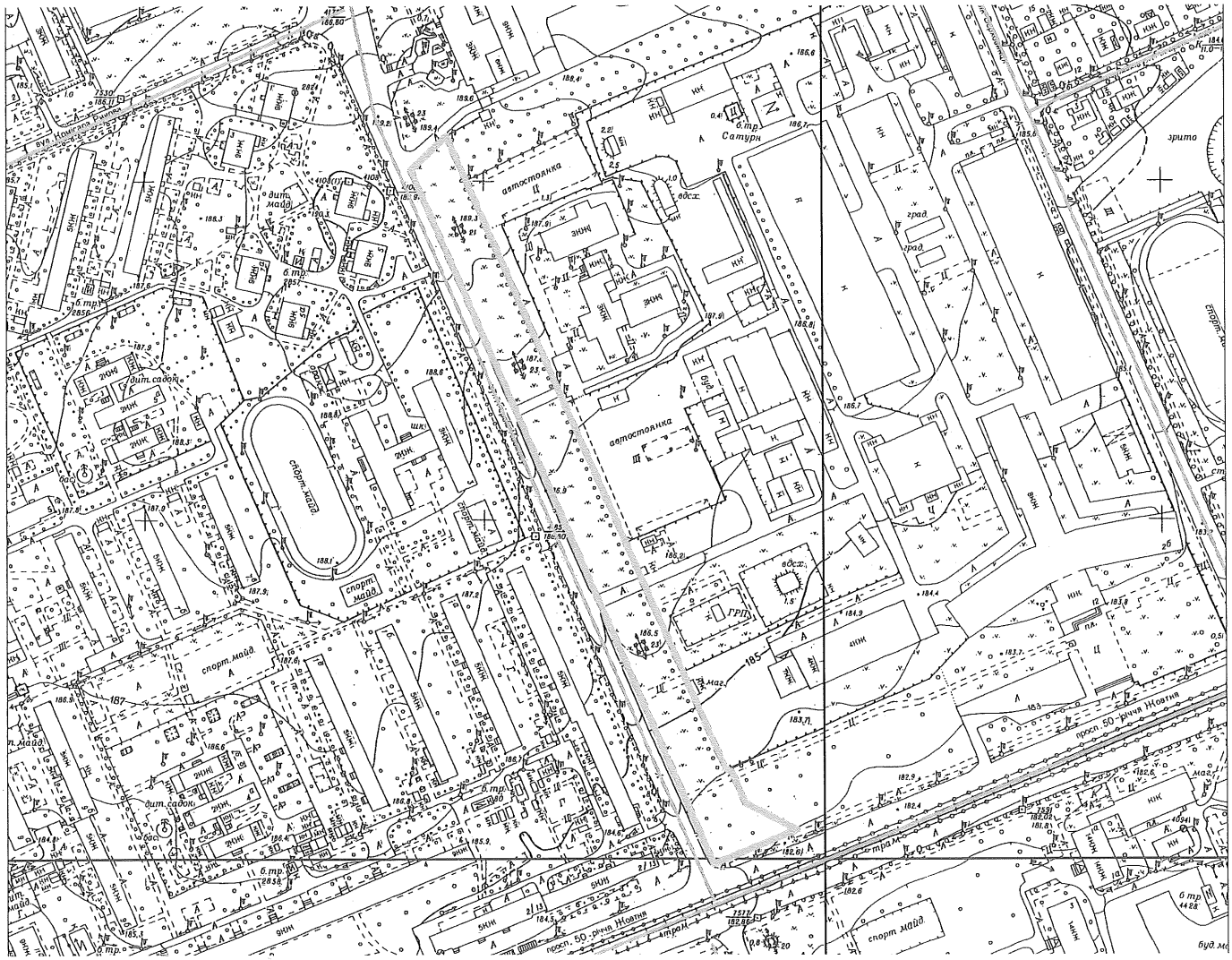

Київський міський голова Кличко В.В.

40.

08/231-1710/ПР
21.05.2018

КИЇВСЬКА МІСЬКА РАДА

VI сесія VIII скликання

РІШЕННЯ

№

Про надання дозволу на розроблення проекту землеустрою щодо відведення земельної ділянки Київському комунальному об'єднанню зеленого будівництва та експлуатації зелених насаджень міста «Київзеленбуд» на вул. Професора Караваєва, 1/28 у Солом'янському районі м. Києва для утримання та експлуатації скверу

Київська міська рада
Департамент земельних ресурсів
Код земельної ділянки
69:189:0034

Проект рішення (екз.1)
ПР-16399
до справи
К-33314

2 347015 063995

Розглянувши клопотання про надання дозволу на розроблення проекту землеустрою щодо відведення земельної ділянки Київському комунальному об'єднанню зеленого будівництва та експлуатації зелених насаджень міста «Київзеленбуд» на вул. Професора Караваєва, 1/28 у Солом'янському районі м. Києва та додані документи, керуючись статтями 9, 123 Земельного кодексу України, Законом України „Про внесення змін до деяких законодавчих актів України щодо розмежування земель державної та комунальної власності", пунктом 34 частини 1 статті 26 Закону України „Про місцеве самоврядування в Україні", Київська міська рада

ВИРІШИЛА:

1. Надати дозвіл на розроблення проекту землеустрою щодо відведення земельної ділянки Київському комунальному об'єднанню зеленого будівництва та експлуатації зелених насаджень міста «Київзеленбуд» на вул. Професора Караваєва, 1/28 у Солом'янському районі м. Києва орієнтовною площею 0,05 га (земельна ділянка комунальної власності територіальної громади міста Києва) в постійне користування для утримання та експлуатації скверу згідно з план-схемою (додаток до рішення) (К-33314).

2. Контроль за виконанням цього рішення покласти на постійну комісію Київської міської ради з питань містобудування, архітектури та землекористування.

Київський міський голова В.Кличко

ПОДАННЯ:

Заступник голови
Київської міської державної адміністрації О. Спасибко

Директор
Департаменту земельних ресурсів
виконавчого органу Київської міської ради
(Київської міської державної адміністрації) О. Поліщук

Начальник управління аналітично-правової роботи
Департаменту земельних ресурсів
виконавчого органу Київської міської ради
(Київської міської державної адміністрації) А. Гавриш

ПОГОДЖЕНО:

Постійна комісія Київської міської ради
з питань містобудування, архітектури та землекористування

Голова О. Міщенко

Секретар І. Картавий

Начальник управління
правового забезпечення діяльності
Київської міської ради В. Слончак

Постійна комісія Київської міської ради
з питань екологічної політики

Голова К. Яловий

Секретар О. Новіков

ПОЯСНЮВАЛЬНА ЗАПИСКА

№ ПЗ-30475 від 23.03.2018

до проекту рішення Київської міської ради:

Про надання дозволу на розроблення проекту землеустрою щодо відведення земельної ділянки Київському комунальному об'єднанню зеленого будівництва та експлуатації зелених насаджень міста «Київзеленбуд» на вул. Професора Караваєва, 1/28 у Солом'янському районі м. Києва для утримання та експлуатації скверу

До справи
№ К-33314

2 347018 304750

1. Юридична особа:

Назва	***Київське комунальне об'єднання зеленого будівництва та експлуатації зелених насаджень міста "Київзеленбуд"***
Клопотання	***від 21.02.2018 № К-33314***

2. Відомості про земельну ділянку (кадастровий № 8000000000:69:189:0034к)

Місце розташування (адреса)	***м. Київ, р-н Солом'янський, вул. Професора Караваєва, 1/28***
Площа	***0,05 га***
Вид та термін користування	***Постійне користування***
Вид використання	***для утримання та експлуатації скверу***

3. Обґрунтування прийняття рішення

На клопотання зацікавленої особи відповідно до ст. 9, 123 Земельного кодексу України та Порядку набуття прав на землю із земель комунальної власності у місті Києві, затвердженого рішенням Київради від 20.04.2017 № 241/2463, Департаментом земельних ресурсів виконавчого органу Київської міської ради (Київської міської державної адміністрації) розроблено проект рішення Київської міської ради.

4. Мета прийняття рішення.

Метою прийняття рішення є забезпечення реалізації встановленого Земельним кодексом України права особи на оформлення права користування (власності) на землю.

5. Особливі характеристики ділянки.

Наявність будівель і споруд на ділянці:

Вільна від капітальної забудови

Інші особливості:

Згідно даних міського земельного кадастру земельна ділянка обліковується як сквер.

Земельні ділянці надано статус скверу рішенням Київської міської ради від 22.12.2016 № 809/1813 «Про надання статусу скверу земельній ділянці, розташованій на вул. Професора Караваєва, 1/28 у Солом'янському районі м. Києва».

Червоні лінії земельну ділянку не перетинають.

6. Стан нормативно-правової бази у даній сфері правового регулювання.

Загальні засади та порядок отримання дозволу на розроблення документації із землеустрою визначено ст. 9, 123 Земельного кодексу України.

7. Фінансово-економічне обґрунтування.

Реалізація рішення не потребує додаткових витрат міського бюджету.

8. Прогноз соціально-економічних та інших наслідків прийняття рішення.

Наслідками прийняття розробленого проекту рішення стане:

- реалізація зацікавленою особою своїх прав щодо використання земельної ділянки;

Доповідач: директор Департаменту земельних ресурсів Поліщук О.Г.

Директор Департаменту
земельних ресурсів **Поліщук О.Г.**

Додаток
до рішення Київської міської ради
від _____ № _____

План-схема
до згоди на розроблення проекту землеустрою щодо відведення земельної ділянки

клопотання	**- від 21.02.2018 № К-33314**
код земельної ділянки	**- 69:189:0034к**
юридична/фізична особа	**- Київське комунальне об'єднання зеленого будівництва та експлуатації зелених насаджень міста "Київзеленбуд"**
адреса земельної ділянки	**- м. Київ, р-н Солом'янський, вул. Професора Караваєва, 1/28**
вид землекористування	**- постійне користування**
вид використання земельної ділянки	**- для утримання та експлуатації скверу**
орієнтовний розмір	**- 0,05 га**

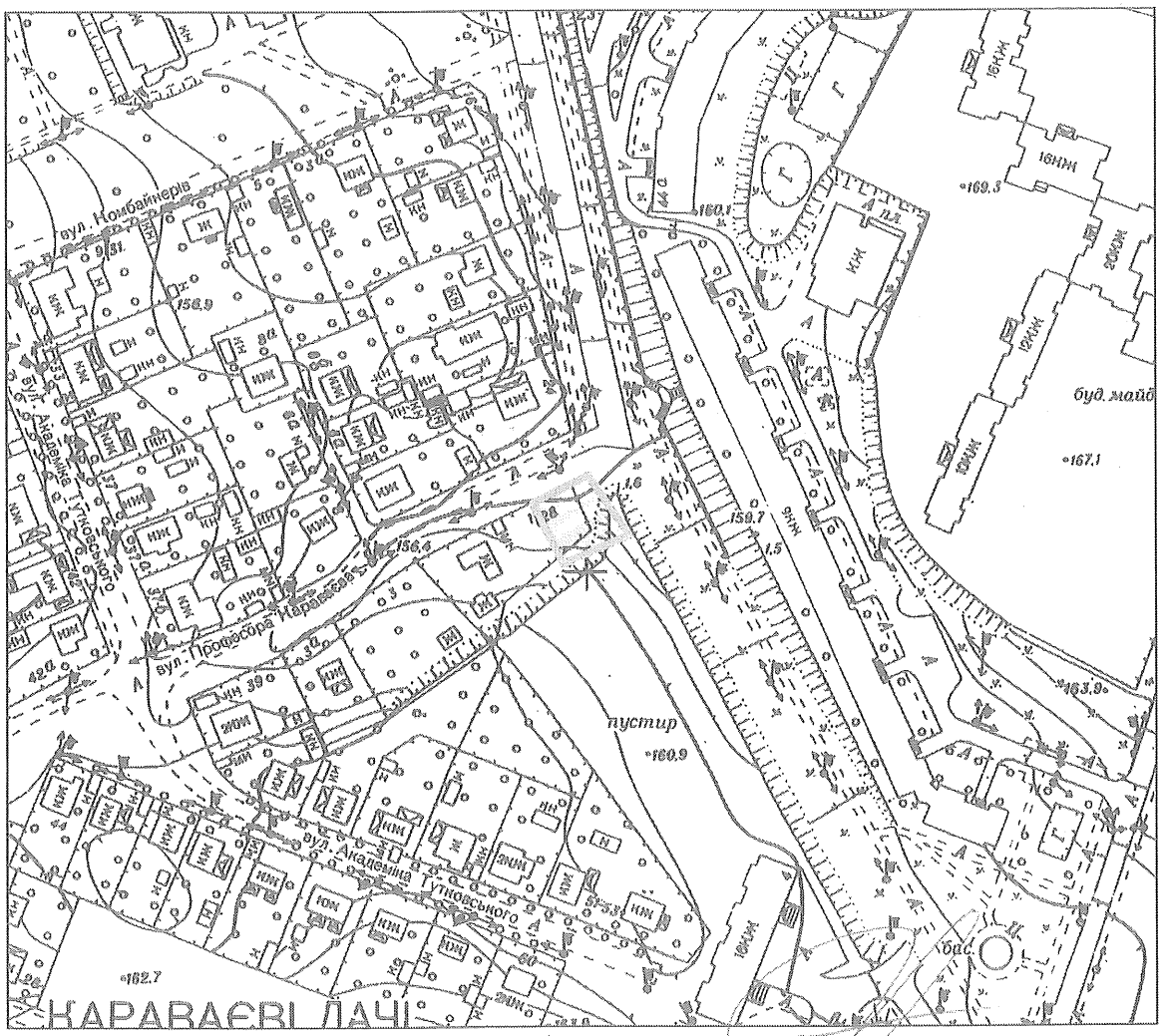

Директор Департаменту земельних ресурсів
виконавчого органу Київської міської ради
(Київської міської державної адміністрації) Поліщук О.Г.

Начальник відділу землеустрою
та моніторингу земель
Солом'янського району Савчук В.П.

08/231- 1735/пр
22.05.2018

41.

КИЇВСЬКА МІСЬКА РАДА

VI сесія VIII скликання

РІШЕННЯ

_____№_____

Про надання дозволу на розроблення проекту землеустрою щодо відведення земельної ділянки Київському комунальному об'єднанню зеленого будівництва та експлуатації зелених насаджень міста «Київзеленбуд» на перетині вул.Божків Яр та вул.Нечуя-Левицького у Солом'янському районі м. Києва для утримання та експлуатації скверу

Київська міська рада
Департамент земельних ресурсів
Код земельної ділянки
72:276:0025

Проект рішення (екз.1)
ПР-16423
до справи
К-33315

2 347015 064237

Розглянувши клопотання про надання дозволу на розроблення проекту землеустрою щодо відведення земельної ділянки Київському комунальному об'єднанню зеленого будівництва та експлуатації зелених насаджень міста «Київзеленбуд» на перетині вул.Божків Яр та вул.Нечуя-Левицького у Солом'янському районі м. Києва та додані документи, керуючись статтями 9, 123 Земельного кодексу України, Законом України „Про внесення змін до деяких законодавчих актів України щодо розмежування земель державної та комунальної власності", пунктом 34 частини 1 статті 26 Закону України „Про місцеве самоврядування в Україні", Київська міська рада

ВИРІШИЛА:

1. Надати дозвіл на розроблення проекту землеустрою щодо відведення земельної ділянки Київському комунальному об'єднанню зеленого будівництва та експлуатації зелених насаджень міста «Київзеленбуд» на перетині вул.Божків Яр та вул.Нечуя-Левицького у Солом'янському районі м. Києва орієнтовною площею 0,18 га (земельна ділянка комунальної власності територіальної громади міста Києва) в постійне користування для утримання та експлуатації скверу згідно з план-схемою (додаток до рішення) (К-33315).

2. Контроль за виконанням цього рішення покласти на постійну комісію Київської міської ради з питань містобудування, архітектури та землекористування.

Київський міський голова В.Кличко

ПОДАННЯ:

Заступник голови
Київської міської державної адміністрації О. Спасибко

Директор
Департаменту земельних ресурсів
виконавчого органу Київської міської ради
(Київської міської державної адміністрації) О. Поліщук

Начальник управління аналітично-правової роботи
Департаменту земельних ресурсів
виконавчого органу Київської міської ради
(Київської міської державної адміністрації) А. Гавриш

ПОГОДЖЕНО:

Постійна комісія Київської міської ради
з питань містобудування, архітектури та землекористування

Голова О. Міщенко

Секретар І. Картавий

Начальник управління
правового забезпечення діяльності
Київської міської ради В. Слончак

Постійна комісія Київської міської ради
з питань екологічної політики

Голова К. Яловий

Секретар О. Новіков

ПОЯСНЮВАЛЬНА ЗАПИСКА

№ ПЗ-30476 від 23.03.2018

до проекту рішення Київської міської ради:

Про надання дозволу на розроблення проекту землеустрою щодо відведення земельної ділянки Київському комунальному об'єднанню зеленого будівництва та експлуатації зелених насаджень міста «Київзеленбуд» на перетині вул.Божків Яр та вул.Нечуя-Левицького у Солом'янському районі м. Києва для утримання та експлуатації скверу

До справи
№ К-33315

2 347018 304767

1. Юридична особа:

Назва	***Київське комунальне об'єднання зеленого будівництва та експлуатації зелених насаджень міста "Київзеленбуд"***
Клопотання	***від 21.02.2018 № К-33315***

2. Відомості про земельну ділянку (кадастровий № 8000000000:72:276:0025к)

Місце розташування (адреса)	***м. Київ, р-н Солом'янський, на перетині вул.Божків Яр та вул.Нечуя-Левицького***
Площа	***0,18 га***
Вид та термін користування	***Постійне користування***
Вид використання	***для утримання та експлуатації скверу***

3. Обґрунтування прийняття рішення

На клопотання зацікавленої особи відповідно до ст. 9, 123 Земельного кодексу України та Порядку набуття прав на землю із земель комунальної власності у місті Києві, затвердженого рішенням Київради від 20.04.2017 № 241/2463, Департаментом земельних ресурсів виконавчого органу Київської міської ради (Київської міської державної адміністрації) розроблено проект рішення Київської міської ради.

4. Мета прийняття рішення.

Метою прийняття рішення є забезпечення реалізації встановленого Земельним кодексом України права особи на оформлення права користування (власності) на землю.

5. Особливі характеристики ділянки.

Наявність будівель і споруд на ділянці:

Вільна від капітальної забудови

Інші особливості:

Згідно даних міського земельного кадастру земельна ділянка обліковується як сквер.

Земельній ділянці надано статус скверу рішенням Київської міської ради від 06.10.2016 № 180/1184 «Про надання статусу скверу земельній ділянці на перетині вулиць Божків Яр та Нечуя-Левицького у Солом'янському районі м. Києва».

Червоні лінії земельну ділянку не перетинають.

6. Стан нормативно-правової бази у даній сфері правового регулювання.

Загальні засади та порядок отримання дозволу на розроблення документації із землеустрою визначено ст. 9, 123 Земельного кодексу України.

7. Фінансово-економічне обґрунтування.

Реалізація рішення не потребує додаткових витрат міського бюджету.

8. Прогноз соціально-економічних та інших наслідків прийняття рішення.

Наслідками прийняття розробленого проекту рішення стане:

- реалізація зацікавленою особою своїх прав щодо використання земельної ділянки;

Доповідач: директор Департаменту земельних ресурсів Поліщук О.Г.

Директор Департаменту
земельних ресурсів **Поліщук О.Г.**

Додаток
до рішення Київської міської ради
від _____ № _____

План-схема
до згоди на розроблення проекту землеустрою щодо відведення земельної ділянки

клопотання **- від 21.02.2018 № К-33315**

код земельної ділянки **- 72:276:0025к**

юридична/фізична особа **- Київське комунальне об'єднання зеленого будівництва та експлуатації зелених насаджень міста "Київзеленбуд"**

адреса земельної ділянки **- м. Київ, р-н Солом'янський, на перетині вул.Божків Яр та вул.Нечуя-Левицького**

вид землекористування **- постійне користування**

вид використання земельної ділянки **- для утримання та експлуатації скверу**

орієнтовний розмір **- 0,18 га**

Київський міський голова Кличко В.В.

08/231-1701/ПР
21.05.2018

42.

КИЇВСЬКА МІСЬКА РАДА

VI сесія VIII скликання

РІШЕННЯ

_____№_____

Про надання дозволу на розроблення проекту землеустрою щодо відведення земельних ділянок Київському комунальному об'єднанню зеленого будівництва та експлуатації зелених насаджень міста "Київзеленбуд" на вул. Липській у Печерському районі м. Києва для експлуатації та обслуговування зеленої зони

Київська міська рада
Департамент земельних ресурсів
Код земельної ділянки.

82:024:0002
82:024:0008

Проект рішення (екз.1)
ПР-16397
до справи
К-33316

2 347015 063971

Розглянувши клопотання про надання дозволу на розроблення проекту землеустрою щодо відведення земельних ділянок Київському комунальному об'єднанню зеленого будівництва та експлуатації зелених насаджень міста "Київзеленбуд" на вул. Липській у Печерському районі м. Києва та додані документи, керуючись статтями 9, 123 Земельного кодексу України, Законом України „Про внесення змін до деяких законодавчих актів України щодо розмежування земель державної та комунальної власності", пунктом 34 частини 1 статті 26 Закону України „Про місцеве самоврядування в Україні", Київська міська рада

ВИРІШИЛА:

1. Надати дозвіл на розроблення проекту землеустрою щодо відведення земельних ділянок Київському комунальному об'єднанню зеленого будівництва та експлуатації зелених насаджень міста "Київзеленбуд" на вул. Липській у Печерському районі м. Києва орієнтовними площами 0,22 га; 0,28 га (земельні ділянки комунальної власності територіальної громади міста Києва) в постійне користування для експлуатації та обслуговування зеленої зони згідно з план-схемою (додаток до рішення) (К-33316).

2. Контроль за виконанням цього рішення покласти на постійну комісію Київської міської ради з питань містобудування, архітектури та землекористування.

Київський міський голова В.Кличко

виготовлено за допомогою ПК "Кадастр"

Оператор Господаренко Ярослав Петрович

ПОДАННЯ:

Заступник голови Київської міської державної адміністрації — О.Спасибко

Директор Департаменту земельних ресурсів виконавчого органу Київської міської ради (Київської міської державної адміністрації) — О.Поліщук

Начальник управління аналітично-правової роботи Департаменту земельних ресурсів виконавчого органу Київської міської ради (Київської міської державної адміністрації) — А.Гавриш

ПОГОДЖЕНО:

Постійна комісія Київської міської ради з питань містобудування, архітектури та землекористування

Голова — О.Міщенко

Секретар — І.Картавий

Начальник управління правового забезпечення діяльності Київської міської ради — В. Слончак

Постійна комісія Київської міської ради з питань екологічної політики

Голова — К. Яловий

Секретар — О. Новіков

ПОЯСНЮВАЛЬНА ЗАПИСКА

№ ПЗ-30062 від 22.03.2018

до проекту рішення Київської міської ради:

Про надання дозволу на розроблення проекту землеустрою щодо відведення земельних ділянок Київському комунальному об'єднанню зеленого будівництва та експлуатації зелених насаджень міста "Київзеленбуд" на вул. Липській у Печерському районі м. Києва для експлуатації та обслуговування зеленої зони

До справи
№ К-33316

2 347018 300622

1. Юридична особа:

Назва	***Київське комунальне об'єднання зеленого будівництва та експлуатації зелених насаджень міста "Київзеленбуд"***
Клопотання	***від 21.02.2018 № К-33316***

2. Відомості про земельні ділянки (кадастрові №№ 8000000000:82:024:0002к; 8000000000:82:024:0008к)

Місце розташування (адреса)	***м. Київ, р-н Печерський, вул. Липська***
Площа	***0,22 га| 0,28 га***
Вид та термін користування	***Постійне користування***
Вид використання	***для експлуатації та обслуговування зеленої зони***

3. Обґрунтування прийняття рішення

На клопотання зацікавленої особи відповідно до ст. 9, 123 Земельного кодексу України та Порядку набуття прав на землю із земель комунальної власності у місті Києві, затвердженого рішенням Київради від 20.04.2017 № 241/2463, Департаментом земельних ресурсів виконавчого органу Київської міської ради (Київської міської державної адміністрації) розроблено проект рішення Київської міської ради.

4. Мета прийняття рішення.

Метою прийняття рішення є забезпечення реалізації встановленого Земельним кодексом України права особи на оформлення права користування (власності) на землю.

5. Особливі характеристики ділянки.

Наявність будівель і споруд на ділянці:

Вільна від капітальної забудови

Інші особливості:

Земельні ділянки належать до земель комунальної власності територіальної громади міста Києва.
Відповідно до Генерального плану міста територія ділянок за функціональним призначенням належать до території зелених насаджень загального користування.
Детальний план території відсутній.
Відповідно до Програми комплексного розвитку зеленої зони м. Києва до 2010 р. та концепції формування зелених насаджень в центральній частині міста (чинність якої подовжено до 31.12.2017), затвердженої рішенням Київської міської ради від 19.07.2005 № 806/3381 потрапляють в межі зеленої зони (таблиця 2, озеленені території загального користування м. Києва, що відповідають типологічним ознакам та планувальним вимогам Печерський район, бульвари, позиція 38, «Липський).
Площа зеленої відповідно до Програми – 0,54 га.
Решта зеленої зони зайнята під землями загального користування (проїжджа частина вулиці Липської).

6. Стан нормативно-правової бази у даній сфері правового регулювання.

Загальні засади та порядок отримання дозволу на розроблення документації із землеустрою визначено ст. 9, 123 Земельного кодексу України.

7. Фінансово-економічне обґрунтування.

Реалізація рішення не потребує додаткових витрат міського бюджету.

8. Прогноз соціально-економічних та інших наслідків прийняття рішення.

Наслідками прийняття розробленого проекту рішення стане:
- реалізація зацікавленою особою своїх прав щодо використання земельної ділянки;

Доповідач: директор Департаменту земельних ресурсів Поліщук О.Г.

Директор Департаменту
земельних ресурсів **Поліщук О.Г.**

43.

08/231-1751/ПР
22.05.2018

КИЇВСЬКА МІСЬКА РАДА

VI сесія VIII скликання

РІШЕННЯ

_____№_____

Про надання дозволу на розроблення проекту землеустрою щодо відведення земельної ділянки Київському комунальному об'єднанню зеленого будівництва та експлуатації зелених насаджень міста "Київзеленбуд" на вул. Семашка, 8а, 10 у Святошинському районі м. Києва для експлуатації скверу

Київська міська рада
Департамент земельних ресурсів
Код земельної ділянки:
75:059:0022

Проект рішення (екз.1)
ПР-16443
до справи
К-33317

2 347015 064435

Розглянувши клопотання про надання дозволу на розроблення проекту землеустрою щодо відведення земельної ділянки Київському комунальному об'єднанню зеленого будівництва та експлуатації зелених насаджень міста "Київзеленбуд" на вул. Семашка, 8а, 10 у Святошинському районі м. Києва та додані документи, керуючись статтями 9, 123 Земельного кодексу України, Законом України „Про внесення змін до деяких законодавчих актів України щодо розмежування земель державної та комунальної власності", пунктом 34 частини 1 статті 26 Закону України „Про місцеве самоврядування в Україні", Київська міська рада

ВИРІШИЛА:

1. Надати дозвіл на розроблення проекту землеустрою щодо відведення земельної ділянки Київському комунальному об'єднанню зеленого будівництва та експлуатації зелених насаджень міста "Київзеленбуд" на вул. Семашка, 8а, 10 у Святошинському районі м. Києва орієнтовною площею 0,80 га (земельна ділянка комунальної власності територіальної громади міста Києва) в постійне користування для експлуатації скверу згідно з план-схемою (додаток до рішення) (К-33317).

2. Контроль за виконанням цього рішення покласти на постійну комісію Київської міської ради з питань містобудування, архітектури та землекористування.

Київський міський голова В.Кличко

виготовлено за допомогою ПК "Кадастр" Оператор Найденко Лариса Іванівна

ПОДАННЯ:

Заступник голови
Київської міської державної адміністрації — О. Спасибко

Директор Департаменту земельних
ресурсів виконавчого органу Київської
міської ради (Київської міської державної
адміністрації) — О. Поліщук

Начальник управління аналітично-правової роботи
Департаменту земельних ресурсів
виконавчого органу Київської міської ради
(Київської міської державної адміністрації) — А. Гавриш

ПОГОДЖЕНО:

Постійна комісія Київської міської
ради з питань містобудування, архітектури
та землекористування

Голова — О. Міщенко

Секретар — І. Картавий

Начальник управління
правового забезпечення діяльності
Київської міської ради — В. Слончак

Постійна комісія Київської міської ради
з питань екологічної політики

Голова — К. Яловий

Секретар — О. Новіков

ПОЯСНЮВАЛЬНА ЗАПИСКА

№ ПЗ-30088/1 від 23.03.2018

до проекту рішення Київської міської ради:

Про надання дозволу на розроблення проекту землеустрою щодо відведення земельної ділянки Київському комунальному об'єднанню зеленого будівництва та експлуатації зелених насаджень міста "Київзеленбуд" на вул. Семашка, 8а, 10 у Святошинському районі м. Києва для експлуатації скверу

До справи
№ К-33317

2 347017 803933

1. Юридична особа:

Назва	***Київське комунальне об'єднання зеленого будівництва та експлуатації зелених насаджень міста "Київзеленбуд"***
Клопотання	***від 21.02.2018 № К-33317***

2. Відомості про земельну ділянку (кадастровий № 8000000000:75:059:0022к)

Місце розташування (адреса)	***м. Київ, р-н Святошинський, вул. Семашка, 8а, 10***
Площа	***0,80 га***
Вид та термін користування	***Постійне користування***
Вид використання	***для експлуатації скверу***

3. Обґрунтування прийняття рішення

На клопотання зацікавленої особи відповідно до ст. 9, 123 Земельного кодексу України та Порядку набуття прав на землю із земель комунальної власності у місті Києві, затвердженого рішенням Київради від 20.04.2017 № 241/2463, Департаментом земельних ресурсів виконавчого органу Київської міської ради (Київської міської державної адміністрації) розроблено проект рішення Київської міської ради.

4. Мета прийняття рішення.

Метою прийняття рішення є забезпечення реалізації встановленого Земельним кодексом України права особи на оформлення права користування (власності) на землю.

5. Особливі характеристики ділянки.

Наявність будівель і споруд на ділянці:

Вільна від капітальної забудови

Інші особливості:

Земельна ділянка передбачена до відведення із земель комунальної власності територіальної громади міста Києва.
Відповідно до Генерального плану міста територія за функціональним призначенням належить до багатоповерхової житлової забудови (витяг з містобудівного кадастру від 21.03.2018 № 2286/0/12-53/12-03-18). Рішенням Київської міської ради 20.12.2017 № 728/3735 земельній ділянці надано статус скверу та внесено зміни до Програми комплексного розвитку зеленої зони м. Києва, включивши до переліку озеленених територій загального користування міста Києва, що відповідають типологічним ознакам та планувальним вимогам (таблиця №2).
ДПТ- відсутній.

6. Стан нормативно-правової бази у даній сфері правового регулювання.

Загальні засади та порядок отримання дозволу на розроблення документації із землеустрою визначено ст. 9, 123 Земельного кодексу України.

7. Фінансово-економічне обґрунтування.

Реалізація рішення не потребує додаткових витрат міського бюджету.

8. Прогноз соціально-економічних та інших наслідків прийняття рішення.

Наслідками прийняття розробленого проекту рішення стане:

- реалізація зацікавленою особою своїх прав щодо використання земельної ділянки;

Доповідач: директор Департаменту земельних ресурсів Поліщук О.Г.

Директор Департаменту
земельних ресурсів **Поліщук О.Г.**

Додаток
до рішення Київської міської ради
від _____ № _____

План-схема
до згоди на розроблення проекту землеустрою щодо відведення земельної ділянки

клопотання	**- від 21.02.2018 № К-33317**
код земельної ділянки	**- 75:059:0022к**
юридична/фізична особа	**- Київське комунальне об'єднання зеленого будівництва та експлуатації зелених насаджень міста "Київзеленбуд"**
адреса земельної ділянки	**- м. Київ, р-н Святошинський, вул. Семашка, 8а, 10**
вид землекористування	**- постійне користування**
вид використання земельної ділянки	**- для експлуатації скверу**
орієнтовний розмір	**- 0,80 га**

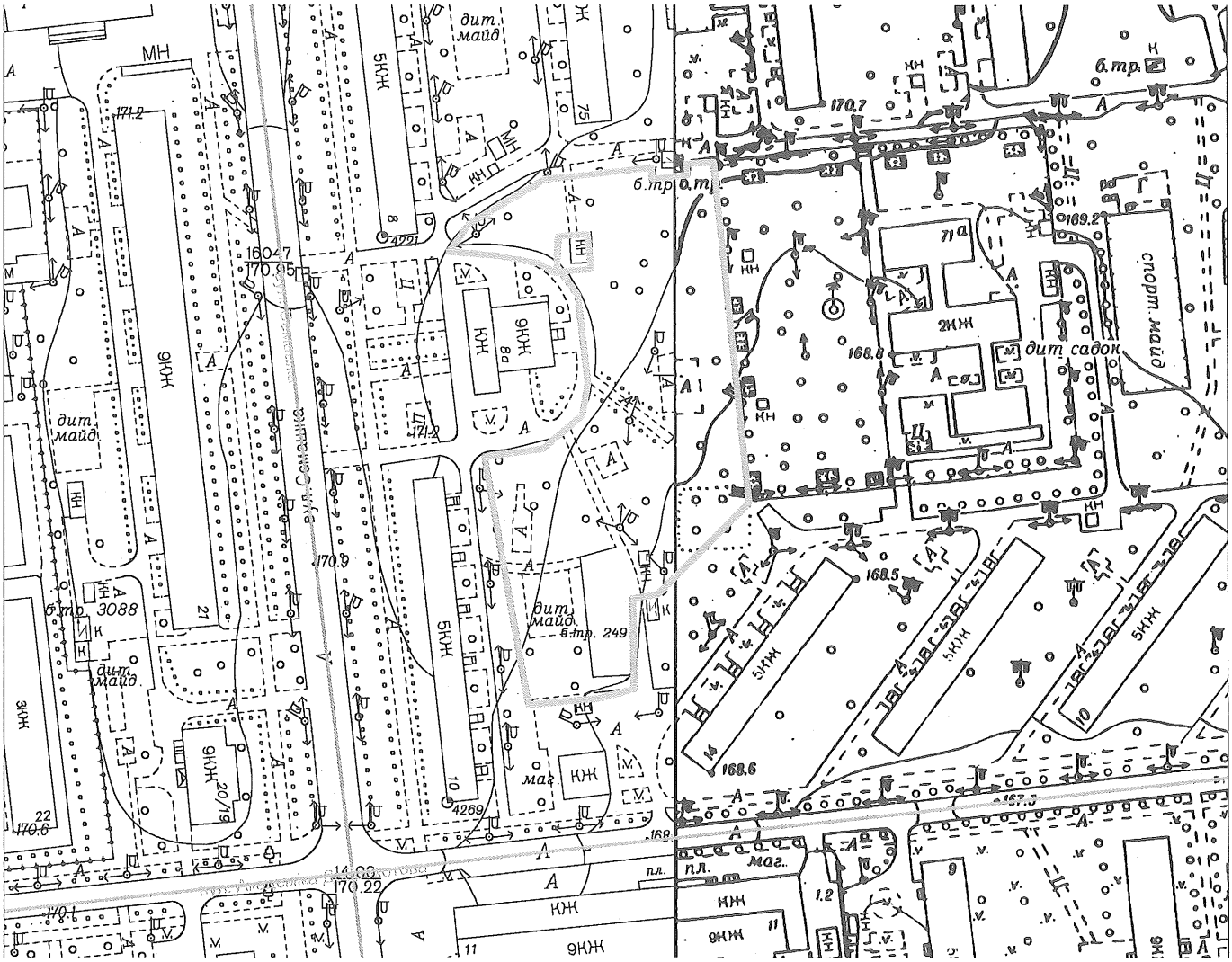

Київський міський голова Кличко В.В.

44.

08/231-1754/ПР
22.05.2018

КИЇВСЬКА МІСЬКА РАДА

VI сесія VIII скликання

РІШЕННЯ

_____№_____

Про надання дозволу на розроблення проекту землеустрою щодо відведення земельної ділянки Київському комунальному об'єднанню зеленого будівництва та експлуатації зелених насаджень міста "Київзеленбуд" на бульв. Академіка Вернадського, 81-85 у Святошинському районі м.Києва для експлуатації скверу

Київська міська рада
Департамент земельних ресурсів
Код земельної ділянки:
75:058:0038

Проект рішення (екз.1)
ПР-16468
до справи
К-33318

2 347015 064688

Розглянувши клопотання про надання дозволу на розроблення проекту землеустрою щодо відведення земельної ділянки Київському комунальному об'єднанню зеленого будівництва та експлуатації зелених насаджень міста "Київзеленбуд" на бульв. Академіка Вернадського, 81-85 у Святошинському районі м.Києва та додані документи, керуючись статтями 9, 123 Земельного кодексу України, Законом України „Про внесення змін до деяких законодавчих актів України щодо розмежування земель державної та комунальної власності", пунктом 34 частини 1 статті 26 Закону України „Про місцеве самоврядування в Україні", Київська міська рада

ВИРІШИЛА:

1. Надати дозвіл на розроблення проекту землеустрою щодо відведення земельної ділянки Київському комунальному об'єднанню зеленого будівництва та експлуатації зелених насаджень міста "Київзеленбуд" на бульв. Академіка Вернадського, 81-85 у Святошинському районі м.Києва орієнтовною площею 0,60 га (земельна ділянка комунальної власності територіальної громади міста Києва) в постійне користування для експлуатації скверу згідно з план-схемою (додаток до рішення) (К-33318).

2. Контроль за виконанням цього рішення покласти на постійну комісію Київської міської ради з питань містобудування, архітектури та землекористування.

Київський міський голова В.Кличко

ПОДАННЯ:

Заступник голови
Київської міської державної адміністрації — О. Спасибко

Директор Департаменту земельних
ресурсів виконавчого органу Київської
міської ради (Київської міської державної
адміністрації) — О. Поліщук

Начальник управління аналітично-правової роботи
Департаменту земельних ресурсів
виконавчого органу Київської міської ради
(Київської міської державної адміністрації) — А. Гавриш

ПОГОДЖЕНО:

Постійна комісія Київської міської
ради з питань містобудування, архітектури
та землекористування

Голова — О. Міщенко

Секретар — І. Картавий

Начальник управління
правового забезпечення діяльності
Київської міської ради — В. Слончак

Постійна комісія Київської міської ради
з питань екологічної політики

Голова — К. Яловий

Секретар — О. Новіков

ПОЯСНЮВАЛЬНА ЗАПИСКА

№ ПЗ-29986/2 від 16.03.2018

до проекту рішення Київської міської ради:

Про надання дозволу на розроблення проекту землеустрою щодо відведення земельної ділянки Київському комунальному об'єднанню зеленого будівництва та експлуатації зелених насаджень міста "Київзеленбуд" на бульв. Академіка Вернадського, 81-85 у Святошинському районі м.Києва для експлуатації скверу

До справи
№ К-33318

2 347017 804121

1. Юридична особа:

Назва	***Київське комунальне об'єднання зеленого будівництва та експлуатації зелених насаджень міста "Київзеленбуд"***
Клопотання	***від 21.02.2018 № К-33318***

2. Відомості про земельну ділянку (кадастровий № 8000000000:75:058:0038к)

Місце розташування (адреса)	***м. Київ, р-н Святошинський, бульв. Академіка Вернадського, 81-85***
Площа	***0,60 га***
Вид та термін користування	***Постійне користування***
Вид використання	***для експлуатації скверу***

3. Обґрунтування прийняття рішення

На клопотання зацікавленої особи відповідно до ст. 9, 123 Земельного кодексу України та Порядку набуття прав на землю із земель комунальної власності у місті Києві, затвердженого рішенням Київради від 20.04.2017 № 241/2463, Департаментом земельних ресурсів виконавчого органу Київської міської ради (Київської міської державної адміністрації) розроблено проект рішення Київської міської ради.

4. Мета прийняття рішення.

Метою прийняття рішення є забезпечення реалізації встановленого Земельним кодексом України права особи на оформлення права користування (власності) на землю.

5. Особливі характеристики ділянки.

Наявність будівель і споруд на ділянці:

Вільна від капітальної забудови

Інші особливості:

Земельна ділянка передбачена до відведення із земель комунальної власності територіальної громади міста Києва.
Відповідно до Генерального плану міста територія за функціональним призначенням належить частково до території житлової забудови багатоповерхової та частково до вулиць та доріг (витяг з містобудівного кадастру від 12.03.2018 № 1891/0/12-53/12-03-18).
Рішенням Київської міської ради від 20.12.2017 № 727/3734 земельній ділянці надано статус скверу та внесено зміни до Програми комплексного розвитку зеленої зони міста Києва до 2010 року та концепції формування зелених насаджень в центральній частині міста (зі змінами), включивши до переліку озеленених територій загального користування міста Києва, що відповідають типологічним ознакам та планувальним вимогам (таблиця №2).
ДПТ- відсутній

6. Стан нормативно-правової бази у даній сфері правового регулювання.

Загальні засади та порядок отримання дозволу на розроблення документації із землеустрою визначено ст. 9, 123 Земельного кодексу України.

7. Фінансово-економічне обґрунтування.

Реалізація рішення не потребує додаткових витрат міського бюджету.

8. Прогноз соціально-економічних та інших наслідків прийняття рішення.

Наслідками прийняття розробленого проекту рішення стане:
- реалізація зацікавленою особою своїх прав щодо використання земельної ділянки;

Доповідач: директор Департаменту земельних ресурсів Поліщук О.Г.

Директор Департаменту
земельних ресурсів **Поліщук О.Г.**

Додаток
до рішення Київської міської ради
від _____ № _____

План-схема
до згоди на розроблення проекту землеустрою щодо відведення земельної ділянки

клопотання - **від 21.02.2018 № К-33318**

код земельної ділянки - **75:058:0038к**

юридична/фізична особа - **Київське комунальне об'єднання зеленого будівництва та експлуатації зелених насаджень міста "Київзеленбуд"**

адреса земельної ділянки - **м. Київ, р-н Святошинський, бульв. Академіка Вернадського, 81-85**

вид землекористування - **постійне користування**

вид використання земельної ділянки - **для експлуатації скверу**

орієнтовний розмір - **0,60 га**

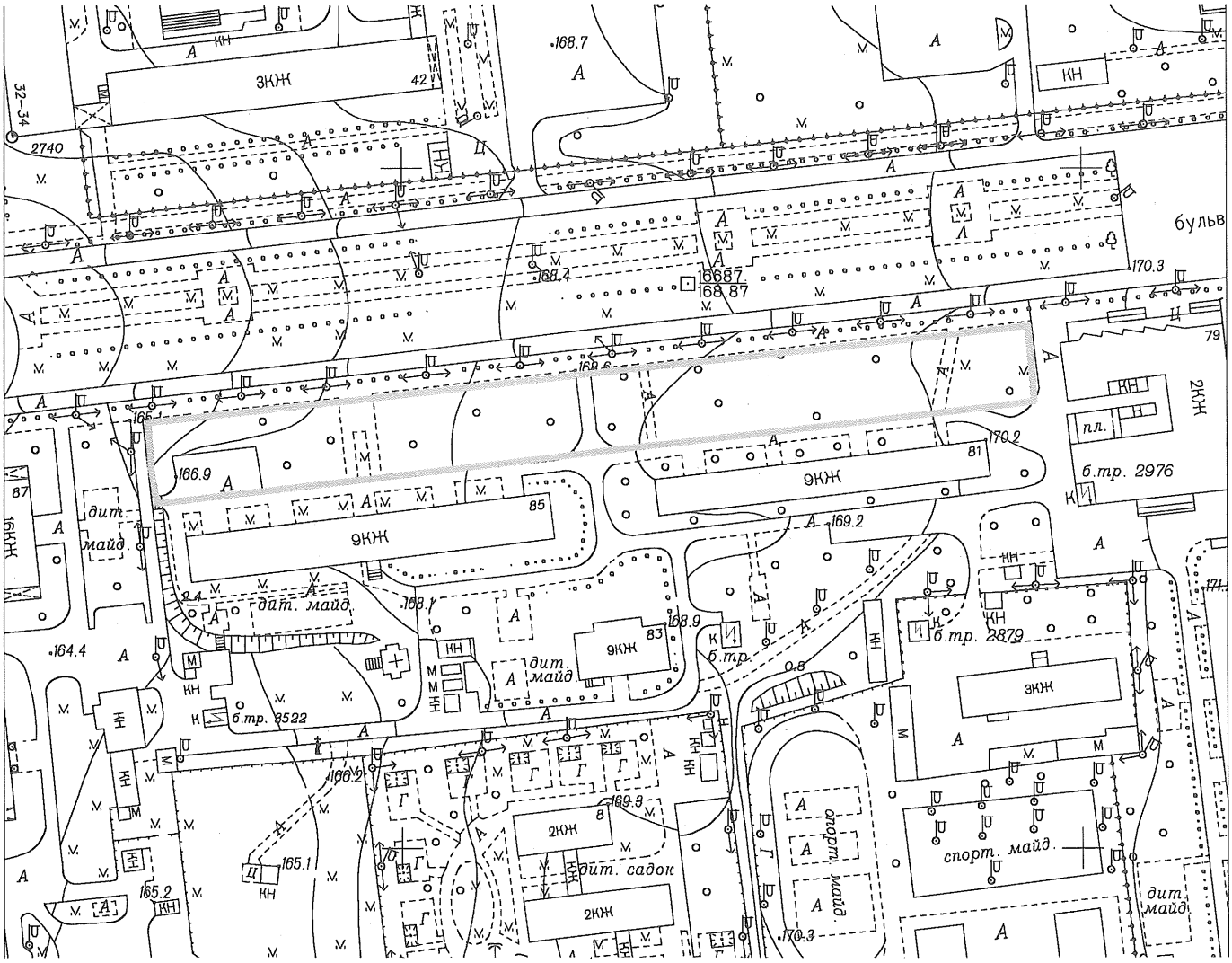

Київський міський голова Кличко В.В.

45.

08/231-1424/пр
26.04.2018

КИЇВСЬКА МІСЬКА РАДА

VI сесія VIII скликання

РІШЕННЯ

_____№_____

Про надання дозволу на розроблення проекту землеустрою щодо відведення земельної ділянки Київському комунальному об'єднанню зеленого будівництва та експлуатації зелених насаджень міста "Київзеленбуд" на вул. Академіка Туполєва, 11, 11а у Святошинському районі м.Києва для експлуатації скверу

Київська міська рада
Департамент земельних ресурсів
Код земельної ділянки
75:385:0046

Проект рішення (екз.1)
ПР-16194
до справи
К-33320

2 347015 061946

Розглянувши клопотання про надання дозволу на розроблення проекту землеустрою щодо відведення земельної ділянки Київському комунальному об'єднанню зеленого будівництва та експлуатації зелених насаджень міста "Київзеленбуд" на вул. Академіка Туполєва, 11, 11а у Святошинському районі м.Києва та додані документи, керуючись статтями 9, 123 Земельного кодексу України, Законом України „Про внесення змін до деяких законодавчих актів України щодо розмежування земель державної та комунальної власності", пунктом 34 частини 1 статті 26 Закону України „Про місцеве самоврядування в Україні", Київська міська рада

ВИРІШИЛА:

1. Надати дозвіл на розроблення проекту землеустрою щодо відведення земельної ділянки Київському комунальному об'єднанню зеленого будівництва та експлуатації зелених насаджень міста "Київзеленбуд" на вул. Академіка Туполєва, 11, 11а у Святошинському районі м.Києва орієнтовною площею 0,32 га (земельна ділянка комунальної власності територіальної громади міста Києва) в постійне користування для експлуатації скверу згідно з план-схемою (додаток до рішення) (К-33320).

2. Контроль за виконанням цього рішення покласти на постійну комісію Київської міської ради з питань містобудування, архітектури та землекористування.

Київський міський голова В.Кличко

ПОДАННЯ:

Заступник голови
Київської міської державної адміністрації О. Спасибко

Директор Департаменту земельних
ресурсів виконавчого органу Київської
міської ради (Київської міської державної
адміністрації) О. Поліщук

Начальник управління аналітично-правової роботи
Департаменту земельних ресурсів
виконавчого органу Київської міської ради
(Київської міської державної адміністрації) А. Гавриш

ПОГОДЖЕНО:

Постійна комісія Київської міської
ради з питань містобудування, архітектури
та землекористування

Голова О. Міщенко

Секретар І. Картавий

Начальник управління
правового забезпечення діяльності
Київської міської ради В. Слончак

Постійна комісія Київської міської ради
з питань екологічної політики

Голова К. Яловий

Секретар О. Новіков

ПОЯСНЮВАЛЬНА ЗАПИСКА

№ ПЗ-29951/2 від 15.03.2018

до проекту рішення Київської міської ради:

Про надання дозволу на розроблення проекту землеустрою щодо відведення земельної ділянки Київському комунальному об'єднанню зеленого будівництва та експлуатації зелених насаджень міста "Київзеленбуд" на вул. Академіка Туполєва, 11, 11а у Святошинському районі м.Києва для експлуатації скверу

До справи
№ К-33320

2 347017 803810

1. Юридична особа:

Назва	***Київське комунальне об'єднання зеленого будівництва та експлуатації зелених насаджень міста "Київзеленбуд"***
Клопотання	***від 21.02.2018 № К-33320***

2. Відомості про земельну ділянку (кадастровий № 8000000000:75:385:0046к)

Місце розташування (адреса)	***м. Київ, р-н Святошинський, вул. Академіка Туполєва, 11, 11а***
Площа	***0,32 га***
Вид та термін користування	***Постійне користування***
Вид використання	***для експлуатації скверу***

3. Обґрунтування прийняття рішення

На клопотання зацікавленої особи відповідно до ст. 9, 123 Земельного кодексу України та Порядку набуття прав на землю із земель комунальної власності у місті Києві, затвердженого рішенням Київради від 20.04.2017 № 241/2463, Департаментом земельних ресурсів виконавчого органу Київської міської ради (Київської міської державної адміністрації) розроблено проект рішення Київської міської ради.

4. Мета прийняття рішення.

Метою прийняття рішення є забезпечення реалізації встановленого Земельним кодексом України права особи на оформлення права користування (власності) на землю.

5. Особливі характеристики ділянки.

Наявність будівель і споруд на ділянці:

Вільна від капітальної забудови

Інші особливості:

Земельна ділянка передбачена до відведення із земель комунальної власності територіальної громади міста Києва.
Відповідно до Генерального плану міста територія за функціональним призначенням належить до території житлової середньо-та малоповерхової забудови (витяг з містобудівного кадастру від 12.03.2018 № 1888/0/12-53/12-03-18).
Рішенням Київської міської ради від 20.12.2017 № 724/3731 земельній ділянці надано статус скверу та внесено зміни до Програми комплексного розвитку зеленої зони міста Києва до 2010 року та концепції формування зелених насаджень в центральній частині міста (зі змінами), включивши до переліку озеленених територій загального користування міста Києва, що відповідають типологічним ознакам та планувальним вимогам (таблиця №2).
ДПТ- відсутній
Земельна ділянка вільна від капітальної забудови.

6. Стан нормативно-правової бази у даній сфері правового регулювання.

Загальні засади та порядок отримання дозволу на розроблення документації із землеустрою визначено ст. 9, 123 Земельного кодексу України.

7. Фінансово-економічне обґрунтування.

Реалізація рішення не потребує додаткових витрат міського бюджету.

8. Прогноз соціально-економічних та інших наслідків прийняття рішення.

Наслідками прийняття розробленого проекту рішення стане:
- реалізація зацікавленою особою своїх прав щодо використання земельної ділянки;

Доповідач: директор Департаменту земельних ресурсів Поліщук О.Г.

Директор Департаменту
земельних ресурсів **Поліщук О.Г.**

Додаток
до рішення Київської міської ради
від _____ № _____

План-схема
до згоди на розроблення проекту землеустрою щодо відведення земельної ділянки

клопотання	**- від 21.02.2018 № К-33320**
код земельної ділянки	**- 75:385:0046к**
юридична/фізична особа	**- Київське комунальне об'єднання зеленого будівництва та експлуатації зелених насаджень міста "Київзеленбуд"**
адреса земельної ділянки	**- м. Київ, р-н Святошинський, вул. Академіка Туполєва, 11, 11а**
вид землекористування	**- постійне користування**
вид використання земельної ділянки	**- для експлуатації скверу**
орієнтовний розмір	**- 0,32 га**

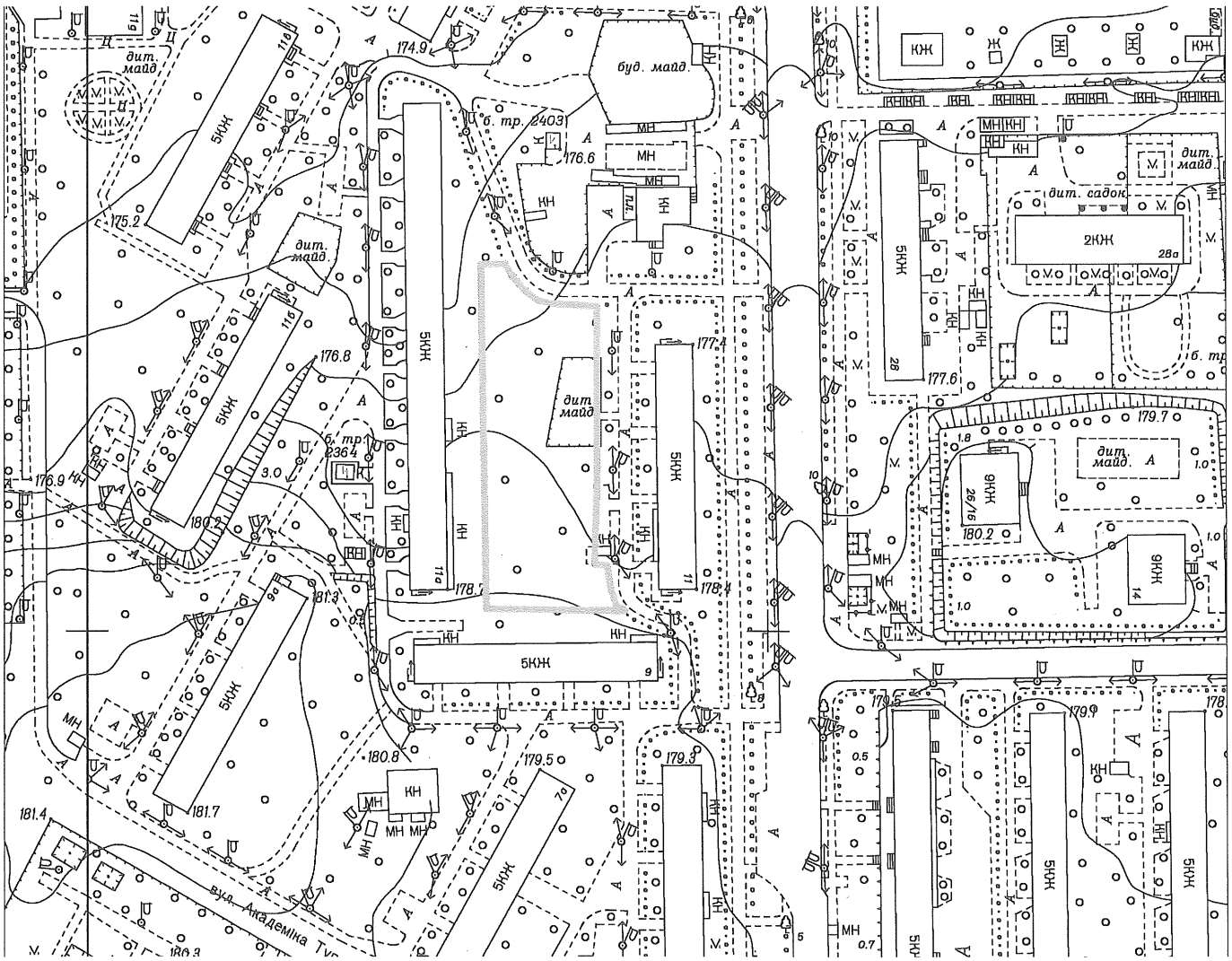

Київський міський голова Кличко В.В.

46

08/231-1771/ПР
23.05.2018

КИЇВСЬКА МІСЬКА РАДА

VI сесія VIII скликання

РІШЕННЯ

_____№_____

Про надання дозволу на розроблення проекту землеустрою щодо відведення земельної ділянки Київському комунальному об'єднанню зеленого будівництва та експлуатації зелених насаджень міста «Київзеленбуд» на вулиці Єреванській між будинками 20 та 16-а у Солом'янському районі м. Києва для утримання та експлуатації скверу

Київська міська рада
Департамент земельних ресурсів
Код земельної ділянки
72:088:0137

Проект рішення (екз.1)
ПР-16484
до справи
К-33321

2 347015 064848

Розглянувши клопотання про надання дозволу на розроблення проекту землеустрою щодо відведення земельної ділянки Київському комунальному об'єднанню зеленого будівництва та експлуатації зелених насаджень міста «Київзеленбуд» на вулиці Єреванській між будинками 20 та 16-а у Солом'янському районі м. Києва та додані документи, керуючись статтями 9, 123 Земельного кодексу України, Законом України „Про внесення змін до деяких законодавчих актів України щодо розмежування земель державної та комунальної власності", пунктом 34 частини 1 статті 26 Закону України „Про місцеве самоврядування в Україні", Київська міська рада

ВИРІШИЛА:

1. Надати дозвіл на розроблення проекту землеустрою щодо відведення земельної ділянки Київському комунальному об'єднанню зеленого будівництва та експлуатації зелених насаджень міста «Київзеленбуд» на вулиці Єреванській між будинками 20 та 16-а у Солом'янському районі м. Києва орієнтовною площею 0,31 га (земельна ділянка комунальної власності територіальної громади міста Києва) в постійне користування для утримання та експлуатації скверу згідно з план-схемою (додаток до рішення) (К-33321).

2. Контроль за виконанням цього рішення покласти на постійну комісію Київської міської ради з питань містобудування, архітектури та землекористування.

Київський міський голова В.Кличко

ПОДАННЯ:

Заступник голови
Київської міської державної адміністрації О. Спасибко

Директор
Департаменту земельних ресурсів
виконавчого органу Київської міської ради
(Київської міської державної адміністрації) О. Поліщук

Начальник управління аналітично-правової роботи
Департаменту земельних ресурсів
виконавчого органу Київської міської ради
(Київської міської державної адміністрації) А. Гавриш

ПОГОДЖЕНО:

Постійна комісія Київської міської ради
з питань містобудування, архітектури та землекористування

Голова О. Міщенко

Секретар І. Картавий

Начальник управління
правового забезпечення діяльності
Київської міської ради В. Слончак

Постійна комісія Київської міської ради
з питань екологічної політики

Голова К. Яловий

Секретар О. Новіков

ПОЯСНЮВАЛЬНА ЗАПИСКА

№ ПЗ-30472 від 23.03.2018

до проекту рішення Київської міської ради:

Про надання дозволу на розроблення проекту землеустрою щодо відведення земельної ділянки Київському комунальному об'єднанню зеленого будівництва та експлуатації зелених насаджень міста «Київзеленбуд» на вулиці Єреванській між будинками 20 та 16-а у Солом'янському районі м. Києва для утримання та експлуатації скверу

До справи
№ К-33321

2 347018 304729

1. Юридична особа:

Назва	***Київське комунальне об'єднання зеленого будівництва та експлуатації зелених насаджень міста "Київзеленбуд"***
Клопотання	***від 21.02.2018 № К-33321***

2. Відомості про земельну ділянку (кадастровий № 8000000000:72:088:0137к)

Місце розташування (адреса)	***м. Київ, р-н Солом'янський, сквер на вулиці Єреванській між будинками 20 та 16-а у Солом'янському районі м.Києва***
Площа	***0,31 га***
Вид та термін користування	***Постійне користування***
Вид використання	***для утримання та експлуатації скверу***

3. Обґрунтування прийняття рішення

На клопотання зацікавленої особи відповідно до ст. 9, 123 Земельного кодексу України та Порядку набуття прав на землю із земель комунальної власності у місті Києві, затвердженого рішенням Київради від 20.04.2017 № 241/2463, Департаментом земельних ресурсів виконавчого органу Київської міської ради (Київської міської державної адміністрації) розроблено проект рішення Київської міської ради.

4. Мета прийняття рішення.

Метою прийняття рішення є забезпечення реалізації встановленого Земельним кодексом України права особи на оформлення права користування (власності) на землю.

5. Особливі характеристики ділянки.

Наявність будівель і споруд на ділянці:

Вільна від капітальної забудови

Інші особливості:

Згідно даних міського земельного кадастру земельна ділянка обліковується за комунальним підприємством по утриманню зелених насаджень Солом'янського району м. Києва на підставі матеріалів по встановленню зовнішніх меж землекористувань.

Земельній ділянці надано статус скверу рішенням Київської міської ради від 12.07.2012 № 670/8007 «Про надання статусу скверу земельній ділянці на вул. Єреванській, між будинками 20 та 16-а, у Солом'янському районі міста Києва».

Червоні лінії земельну ділянку не перетинають.

6. Стан нормативно-правової бази у даній сфері правового регулювання.

Загальні засади та порядок отримання дозволу на розроблення документації із землеустрою визначено ст. 9, 123 Земельного кодексу України.

7. Фінансово-економічне обґрунтування.

Реалізація рішення не потребує додаткових витрат міського бюджету.

8. Прогноз соціально-економічних та інших наслідків прийняття рішення.

Наслідками прийняття розробленого проекту рішення стане:

- реалізація зацікавленою особою своїх прав щодо використання земельної ділянки;

Доповідач: директор Департаменту земельних ресурсів Поліщук О.Г.

Директор Департаменту
земельних ресурсів **Поліщук О.Г.**

Додаток
до рішення Київської міської ради
від _____ № _____

План-схема
до згоди на розроблення проекту землеустрою щодо відведення земельної ділянки

клопотання **- від 21.02.2018 № К-33321**

код земельної ділянки **- 72:088:0137к**

юридична/фізична особа **- Київське комунальне об'єднання зеленого будівництва та експлуатації зелених насаджень міста "Київзеленбуд"**

адреса земельної ділянки **- м. Київ, р-н Солом'янський, сквер на вулиці Єреванській між будинками 20 та 16-а у Солом'янському районі м.Києва**

вид землекористування **- постійне користування**

вид використання земельної ділянки **- для утримання та експлуатації скверу**

орієнтовний розмір **- 0,31 га**

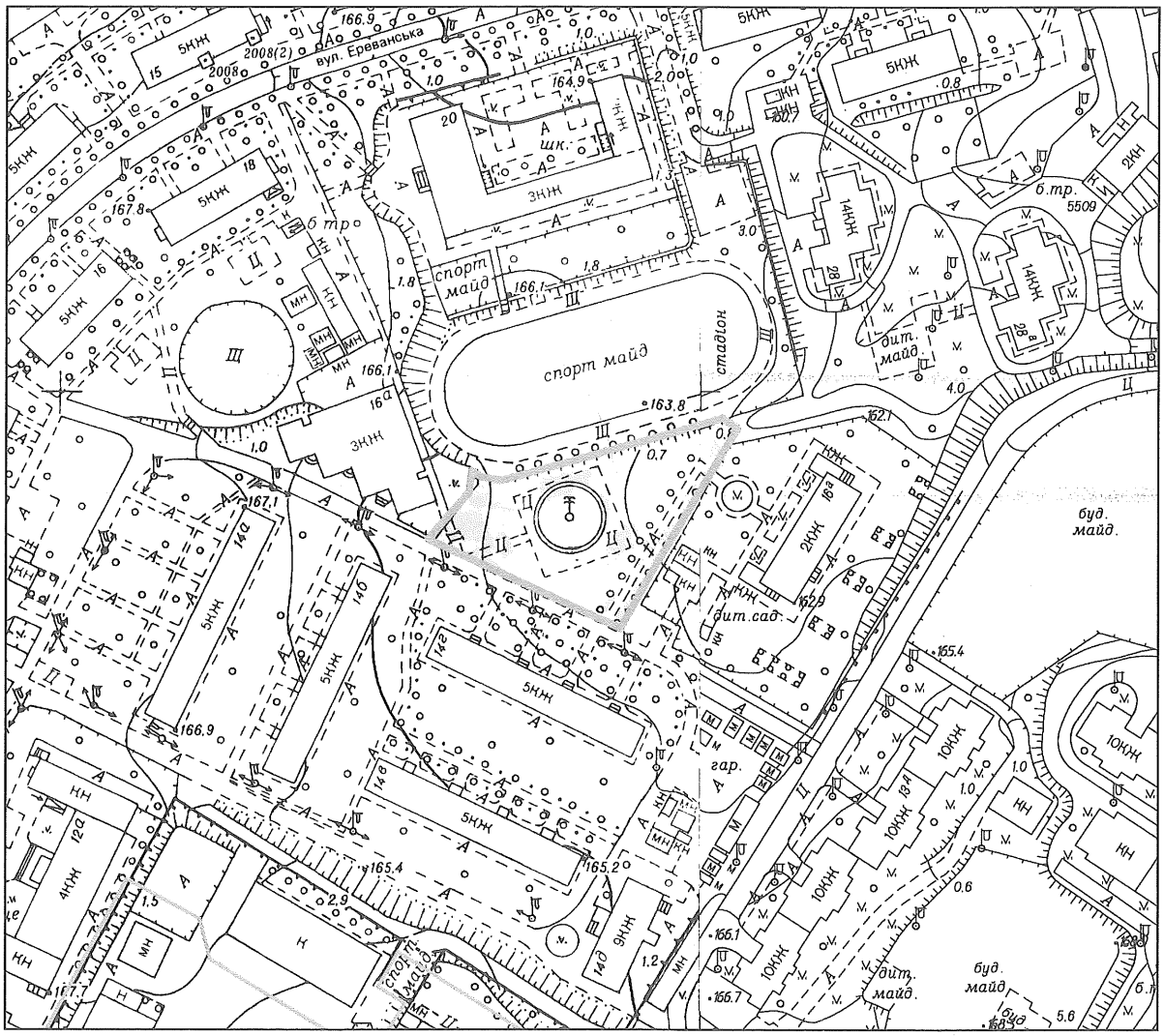

Київський міський голова Кличко В.В.

47

08/231-1418/пр
26.04.2018

КИЇВСЬКА МІСЬКА РАДА

VI сесія VIII скликання

РІШЕННЯ

_____№_____

Про надання дозволу на розроблення проекту землеустрою щодо відведення земельної ділянки Київському комунальному об'єднанню зеленого будівництва та експлуатації зелених насаджень міста "Київзеленбуд" між будинками 11-д, 15-а, 15-б на вул. Академіка Туполєва у Святошинському районі м.Києва для експлуатації скверу

Київська міська рада
Департамент земельних ресурсів
Код земельної ділянки
75:385:0047

Проект рішення (екз.1)
ПР-16200
до справи
К-33322

2 347015 062004

Розглянувши клопотання про надання дозволу на розроблення проекту землеустрою щодо відведення земельної ділянки Київському комунальному об'єднанню зеленого будівництва та експлуатації зелених насаджень міста "Київзеленбуд" між будинками 11-д, 15-а, 15-б на вул. Академіка Туполєва у Святошинському районі м.Києва та додані документи, керуючись статтями 9, 123 Земельного кодексу України, Законом України „Про внесення змін до деяких законодавчих актів України щодо розмежування земель державної та комунальної власності", пунктом 34 частини 1 статті 26 Закону України „Про місцеве самоврядування в Україні", Київська міська рада

ВИРІШИЛА:

1. Надати дозвіл на розроблення проекту землеустрою щодо відведення земельної ділянки Київському комунальному об'єднанню зеленого будівництва та експлуатації зелених насаджень міста "Київзеленбуд" між будинками 11-д, 15-а, 15-б на вул. Академіка Туполєва у Святошинському районі м.Києва орієнтовною площею 0,60 га (земельна ділянка комунальної власності територіальної громади міста Києва) в постійне користування для експлуатації скверу згідно з план-схемою (додаток до рішення) (К-33322).

2. Контроль за виконанням цього рішення покласти на постійну комісію Київської міської ради з питань містобудування, архітектури та землекористування.

Київський міський голова В.Кличко

ПОДАННЯ:

Заступник голови
Київської міської державної адміністрації — О. Спасибко

Директор Департаменту земельних
ресурсів виконавчого органу Київської
міської ради (Київської міської державної
адміністрації) — О. Поліщук

Начальник управління аналітично-правової роботи
Департаменту земельних ресурсів
виконавчого органу Київської міської ради
(Київської міської державної адміністрації) — А. Гавриш

ПОГОДЖЕНО:

Постійна комісія Київської міської
ради з питань містобудування, архітектури
та землекористування

Голова — О. Міщенко

Секретар — І. Картавий

Начальник управління
правового забезпечення діяльності
Київської міської ради — В. Слончак

Постійна комісія Київської міської ради
з питань екологічної політики

Голова — К. Яловий

Секретар — О. Новіков

ПОЯСНЮВАЛЬНА ЗАПИСКА

№ ПЗ-29953/1 від 15.03.2018

до проекту рішення Київської міської ради:

Про надання дозволу на розроблення проекту землеустрою щодо відведення земельної ділянки Київському комунальному об'єднанню зеленого будівництва та експлуатації зелених насаджень міста "Київзеленбуд" між будинками 11-д, 15-а, 15-б на вул. Академіка Туполєва у Святошинському районі м.Києва для експлуатації скверу

До справи
№ К-33322

2 347017 803773

1. Юридична особа:

Назва	***Київське комунальне об'єднання зеленого будівництва та експлуатації зелених насаджень міста "Київзеленбуд"***
Клопотання	***від 21.02.2018 № К-33322***

2. Відомості про земельну ділянку (кадастровий № 8000000000:75:385:0047к)

Місце розташування (адреса)	***м. Київ, р-н Святошинський, вул. Академіка Туполєва, 11д, 15а, 15б***
Площа	***0,60 га***
Вид та термін користування	***Постійне користування***
Вид використання	***для експлуатації скверу***

3. Обґрунтування прийняття рішення

На клопотання зацікавленої особи відповідно до ст. 9, 123 Земельного кодексу України та Порядку набуття прав на землю із земель комунальної власності у місті Києві, затвердженого рішенням Київради від 20.04.2017 № 241/2463, Департаментом земельних ресурсів виконавчого органу Київської міської ради (Київської міської державної адміністрації) розроблено проект рішення Київської міської ради.

4. Мета прийняття рішення.

Метою прийняття рішення є забезпечення реалізації встановленого Земельним кодексом України права особи на оформлення права користування (власності) на землю.

5. Особливі характеристики ділянки.

Наявність будівель і споруд на ділянці:

Вільна від капітальної забудови

Інші особливості:

Земельна ділянка передбачена до відведення із земель комунальної власності територіальної громади міста Києва.
Відповідно до Генерального плану міста територія за функціональним призначенням належить до території житлової середньо-та малоповерхової забудови (витяг з містобудівного кадастру від 12.03.2018 № 1889/0/12-53/12-03-18).
Рішенням Київської міської ради від 20.12.2017 № 723/3730 земельній ділянці надано статус скверу та внесено зміни до Програми комплексного розвитку зеленої зони міста Києва до 2010 року та концепції формування зелених насаджень в центральній частині міста (зі змінами), включивши до переліку озеленених територій загального користування міста Києва, що відповідають типологічним ознакам та планувальним вимогам (таблиця №2).
ДПТ- відсутній

6. Стан нормативно-правової бази у даній сфері правового регулювання.

Загальні засади та порядок отримання дозволу на розроблення документації із землеустрою визначено ст. 9, 123 Земельного кодексу України.

7. Фінансово-економічне обґрунтування.

Реалізація рішення не потребує додаткових витрат міського бюджету.

8. Прогноз соціально-економічних та інших наслідків прийняття рішення.

Наслідками прийняття розробленого проекту рішення стане:
- реалізація зацікавленою особою своїх прав щодо використання земельної ділянки;

Доповідач: директор Департаменту земельних ресурсів Поліщук О.Г.

Директор Департаменту
земельних ресурсів **Поліщук О.Г.**

Додаток
до рішення Київської міської ради
від _____ № _____

План-схема
до згоди на розроблення проекту землеустрою щодо відведення земельної ділянки

клопотання - **від 21.02.2018 № К-33322**

код земельної ділянки - **75:385:0047к**

юридична/фізична особа - **Київське комунальне об'єднання зеленого будівництва та експлуатації зелених насаджень міста "Київзеленбуд"**

адреса земельної ділянки - **м. Київ, р-н Святошинський, вул. Академіка Туполєва, 11д, 15а, 15б**

вид землекористування - **постійне користування**

вид використання земельної ділянки - **для експлуатації скверу**

орієнтовний розмір - **0,60 га**

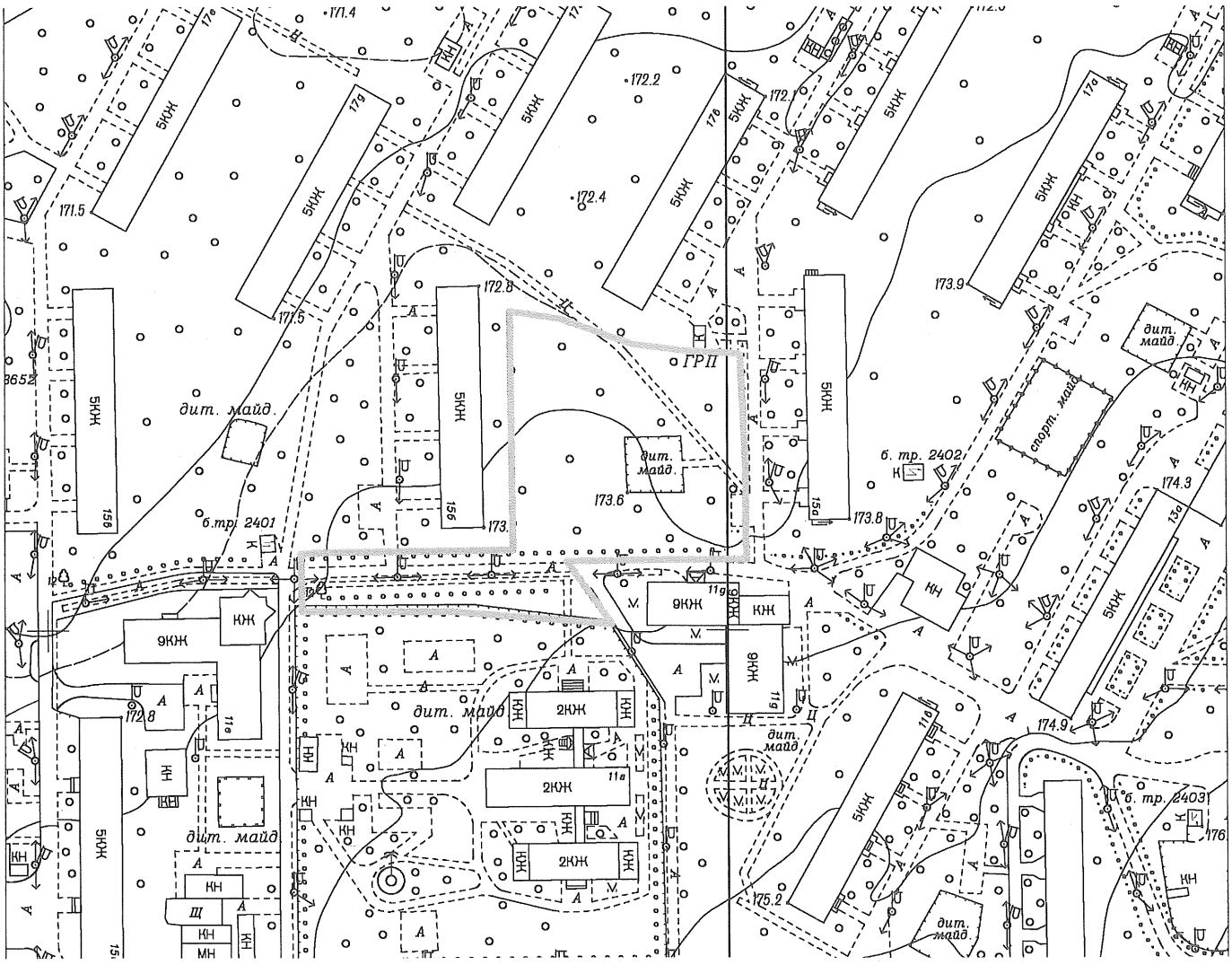

Київський міський голова Кличко В.В.

48.

08/231-1898/ПР
31.05.2018

КИЇВСЬКА МІСЬКА РАДА

VI сесія VIII скликання

РІШЕННЯ

_____№_____

Про надання дозволу на розроблення проекту землеустрою щодо відведення земельної ділянки Київському комунальному об'єднанню зеленого будівництва та експлуатації зелених насаджень міста "Київзеленбуд" на Крутому узвозі у Печерському районі м. Києва для експлуатації та обслуговування зеленої зони на схилі

Київська міська рада
Департамент земельних ресурсів
Код земельної ділянки:
76:055:0011

Проект рішення (екз.1)
ПР-16603
до справи
К-33324

2 347015 066033

Розглянувши клопотання про надання дозволу на розроблення проекту землеустрою щодо відведення земельної ділянки Київському комунальному об'єднанню зеленого будівництва та експлуатації зелених насаджень міста "Київзеленбуд" на Крутому узвозі у Печерському районі м. Києва та додані документи, керуючись статтями 9, 123 Земельного кодексу України, Законом України „Про внесення змін до деяких законодавчих актів України щодо розмежування земель державної та комунальної власності", пунктом 34 частини 1 статті 26 Закону України „Про місцеве самоврядування в Україні", Київська міська рада

ВИРІШИЛА:

1. Надати дозвіл на розроблення проекту землеустрою щодо відведення земельної ділянки Київському комунальному об'єднанню зеленого будівництва та експлуатації зелених насаджень міста "Київзеленбуд" на Крутому узвозі у Печерському районі м. Києва орієнтовною площею 0,01 га (земельна ділянка комунальної власності територіальної громади міста Києва) в постійне користування для експлуатації та обслуговування зеленої зони на схилі згідно з план-схемою (додаток до рішення) (К-33324).

2. Контроль за виконанням цього рішення покласти на постійну комісію Київської міської ради з питань містобудування, архітектури та землекористування.

Київський міський голова В.Кличко

ПОДАННЯ:

Заступник голови Київської міської державної адміністрації — О.Спасибко

Директор Департаменту земельних ресурсів виконавчого органу Київської міської ради (Київської міської державної адміністрації) — О.Поліщук

Начальник управління аналітично-правової роботи Департаменту земельних ресурсів виконавчого органу Київської міської ради (Київської міської державної адміністрації) — А.Гавриш

ПОГОДЖЕНО:

Постійна комісія Київської міської ради з питань містобудування, архітектури та землекористування

Голова — О.Міщенко

Секретар — І.Картавий

Начальник управління правового забезпечення діяльності Київської міської ради — В. Слончак

Постійна комісія Київської міської ради з питань екологічної політики

Голова — К. Яловий

Секретар — О. Новіков

ПОЯСНЮВАЛЬНА ЗАПИСКА

№ ПЗ-31160 від 29.05.2018

до проекту рішення Київської міської ради:

Про надання дозволу на розроблення проекту землеустрою щодо відведення земельної ділянки Київському комунальному об'єднанню зеленого будівництва та експлуатації зелених насаджень міста "Київзеленбуд" на Крутому узвозі у Печерському районі м. Києва для експлуатації та обслуговування зеленої зони на схилі

До справи
№ К-33324

2 347018 311604

1. Юридична особа:

Назва	***Київське комунальне об'єднання зеленого будівництва та експлуатації зелених насаджень міста "Київзеленбуд"***
Перелік засновників (учасників) юридичної особи	***КИЇВСЬКА МІСЬКА ДЕРЖАВНА АДМІНІСТРАЦІЯ Код ЄДРПОУ засновника: 00022527 Адреса засновника: 01044, м.Київ, Шевченківський район, ВУЛИЦЯ ХРЕЩАТИК, будинок 36***
Кінцевий бенефіціарний власник (контролер)	***Відсутній***
Клопотання	***від 21.02.2018 № К-33324***

2. Відомості про земельну ділянку (кадастровий № 8000000000:76:055:0011к)

Місце розташування (адреса)	***м. Київ, р-н Печерський, узвіз Крутий***
Площа	***0,01 га***
Вид та термін користування	***Постійне користування***
Вид використання	***для експлуатації та обслуговування зеленої зони на схилі***

3. Обґрунтування прийняття рішення

На клопотання зацікавленої особи відповідно до ст. 9, 123 Земельного кодексу України та Порядку набуття прав на землю із земель комунальної власності у місті Києві, затвердженого рішенням Київради від 20.04.2017 № 241/2463, Департаментом земельних ресурсів виконавчого органу Київської міської ради (Київської міської державної адміністрації) розроблено проект рішення Київської міської ради.

4. Мета прийняття рішення.

Метою прийняття рішення є забезпечення реалізації встановленого Земельним кодексом України права особи на оформлення права користування (власності) на землю.

5. Особливі характеристики ділянки.

Наявність будівель і споруд на ділянці:

Вільна від капітальної забудови Ділянка вкрита зеленими насадженнями, має великий перепад висот.

Інші особливості:

Відповідно до Генерального плану міста територія за функціональним призначенням належить до території вулиць та доріг.
Детальний план території відсутній.
Земельна ділянка не потрапляє до Програми комплексного розвитку зеленої зони м. Києва до 2010 р. та концепції формування зелених насаджень в центральній частині міста (чинність якої подовжено до 31.12.2017), затвердженої рішенням Київської міської ради від 19.07.2005 № 806/3381.

6. Стан нормативно-правової бази у даній сфері правового регулювання.

Загальні засади та порядок отримання дозволу на розроблення документації із землеустрою визначено ст. 9, 123 Земельного кодексу України.

7. Фінансово-економічне обґрунтування.

Реалізація рішення не потребує додаткових витрат міського бюджету.

8. Прогноз соціально-економічних та інших наслідків прийняття рішення.

Наслідками прийняття розробленого проекту рішення стане:

- реалізація зацікавленою особою своїх прав щодо використання земельної ділянки;

Доповідач: директор Департаменту земельних ресурсів Поліщук О.Г.

Директор Департаменту
земельних ресурсів **Поліщук О.Г.**

49.

08/231-1899/ПР
31.05.2018

КИЇВСЬКА МІСЬКА РАДА

VI сесія VIII скликання

РІШЕННЯ

_____№_____

Про надання дозволу на розроблення проекту землеустрою щодо відведення земельних ділянок Київському комунальному об'єднанню зеленого будівництва та експлуатації зелених насаджень міста "Київзеленбуд" на вул. Генерала Алмазова у Печерському районі м. Києва для експлуатації та обслуговування зеленої зони

Київська міська рада
Департамент земельних ресурсів
Код земельної ділянки:

82:206:0002
82:210:0002
82:471:0001

Проект рішення (екз.1)
ПР-16602
до справи
К-33325

2 347015 066026

Розглянувши клопотання про надання дозволу на розроблення проекту землеустрою щодо відведення земельних ділянок Київському комунальному об'єднанню зеленого будівництва та експлуатації зелених насаджень міста "Київзеленбуд" на вул. Генерала Алмазова у Печерському районі м. Києва та додані документи, керуючись статтями 9, 123 Земельного кодексу України, Законом України „Про внесення змін до деяких законодавчих актів України щодо розмежування земель державної та комунальної власності", пунктом 34 частини 1 статті 26 Закону України „Про місцеве самоврядування в Україні", Київська міська рада

ВИРІШИЛА:

1. Надати дозвіл на розроблення проекту землеустрою щодо відведення земельних ділянок Київському комунальному об'єднанню зеленого будівництва та експлуатації зелених насаджень міста "Київзеленбуд" на вул. Генерала Алмазова у Печерському районі м. Києва орієнтовними площами 0,10 га; 0,03 га; 0,28 га (земельні ділянки комунальної власності територіальної громади міста Києва) в постійне користування для експлуатації та обслуговування зеленої зони згідно з план-схемою (додаток до рішення) (К-33325).

2. Контроль за виконанням цього рішення покласти на постійну комісію Київської міської ради з питань містобудування, архітектури та землекористування.

Київський міський голова В.Кличко

виготовлено за допомогою ПК "Кадастр"

Оператор Господаренко Ярослав Петрович

ПОДАННЯ:

Заступник голови Київської міської державної адміністрації — О.Спасибко

Директор Департаменту земельних ресурсів виконавчого органу Київської міської ради (Київської міської державної адміністрації) — О.Поліщук

Начальник управління аналітично-правової роботи Департаменту земельних ресурсів виконавчого органу Київської міської ради (Київської міської державної адміністрації) — А.Гавриш

ПОГОДЖЕНО:

Постійна комісія Київської міської ради з питань містобудування, архітектури та землекористування

Голова — О.Міщенко

Секретар — І.Картавий

Начальник управління правового забезпечення діяльності Київської міської ради — В. Слончак

Постійна комісія Київської міської ради з питань екологічної політики

Голова — К. Яловий

Секретар — О. Новіков

ПОЯСНЮВАЛЬНА ЗАПИСКА

№ ПЗ-31162 від 29.05.2018

до проекту рішення Київської міської ради:

Про надання дозволу на розроблення проекту землеустрою щодо відведення земельних ділянок Київському комунальному об'єднанню зеленого будівництва та експлуатації зелених насаджень міста "Київзеленбуд" на вул. Генерала Алмазова у Печерському районі м. Києва для експлуатації та обслуговування зеленої зони

До справи
№ К-33325

2 347018 311628

1. Юридична особа:

Назва	***Київське комунальне об'єднання зеленого будівництва та експлуатації зелених насаджень міста "Київзеленбуд"***
Перелік засновників (учасників) юридичної особи	***КИЇВСЬКА МІСЬКА ДЕРЖАВНА АДМІНІСТРАЦІЯ Код ЄДРПОУ засновника: 00022527 Адреса засновника: 01044, м.Київ, Шевченківський район, ВУЛИЦЯ ХРЕЩАТИК, будинок 36***
Кінцевий бенефіціарний власник (контролер)	***Відсутній***
Клопотання	***від 21.02.2018 № К-33325***

2. Відомості про земельні ділянки (кадастрові №№ 8000000000:82:206:0002к; 8000000000:82:210:0002к; 8000000000:82:471:0001к)

Місце розташування (адреса)	***м. Київ, р-н Печерський, вул. Генерала Алмазова***
Площа	***0,10 га| 0,03 га| 0,28 га***
Вид та термін користування	***Постійне користування***
Вид використання	***для експлуатації та обслуговування зеленої зони***

3. Обґрунтування прийняття рішення

На клопотання зацікавленої особи відповідно до ст. 9, 123 Земельного кодексу України та Порядку набуття прав на землю із земель комунальної власності у місті Києві, затвердженого рішенням Київради від 20.04.2017 № 241/2463, Департаментом земельних ресурсів виконавчого органу Київської міської ради (Київської міської державної адміністрації) розроблено проект рішення Київської міської ради.

4. Мета прийняття рішення.

Метою прийняття рішення є забезпечення реалізації встановленого Земельним кодексом України права особи на оформлення права користування (власності) на землю.

5. Особливі характеристики ділянки.

Наявність будівель і споруд на ділянці:

Вільна від капітальної забудови

Інші особливості:

Земельні ділянки належать до земель комунальної власності територіальної громади міста Києва.
Відповідно до Генерального плану міста територія ділянок за функціональним призначенням належать до території вулиць та доріг (уточнюється червоними лініями).
Детальний план території відсутній.
Відповідно до Програми комплексного розвитку зеленої зони м. Києва до 2010 р. та концепції формування зелених насаджень в центральній частині міста, затвердженої рішенням Київської міської ради від 19.07.2005 № 806/3381 не потрапляють в межі зеленої зони.

6. Стан нормативно-правової бази у даній сфері правового регулювання.
Загальні засади та порядок отримання дозволу на розроблення документації із землеустрою визначено ст. 9, 123 Земельного кодексу України.

7. Фінансово-економічне обґрунтування.
Реалізація рішення не потребує додаткових витрат міського бюджету.

8. Прогноз соціально-економічних та інших наслідків прийняття рішення.
Наслідками прийняття розробленого проекту рішення стане:
- реалізація зацікавленою особою своїх прав щодо використання земельної ділянки;

Доповідач: директор Департаменту земельних ресурсів Поліщук О.Г.

Директор Департаменту
земельних ресурсів **Поліщук О.Г.**

50.

08/231-1770/ПР
23.05.2018

КИЇВСЬКА МІСЬКА РАДА

VI сесія VIII скликання

РІШЕННЯ

_____№_____

Про надання дозволу на розроблення проекту землеустрою щодо відведення земельної ділянки Київському комунальному об'єднанню зеленого будівництва та експлуатації зелених насаджень міста «Київзеленбуд» на бульв. Чоколівському у Солом'янському районі м. Києва для утримання та експлуатації скверу

Київська міська рада
Департамент земельних ресурсів
Код земельної ділянки:
72:010:0021

Проект рішення (екз.1)
ПР-16483
до справи
К-33326

2 347015 064831

Розглянувши клопотання про надання дозволу на розроблення проекту землеустрою щодо відведення земельної ділянки Київському комунальному об'єднанню зеленого будівництва та експлуатації зелених насаджень міста «Київзеленбуд» на бульв. Чоколівському у Солом'янському районі м. Києва та додані документи, керуючись статтями 9, 123 Земельного кодексу України, Законом України „Про внесення змін до деяких законодавчих актів України щодо розмежування земель державної та комунальної власності", пунктом 34 частини 1 статті 26 Закону України „Про місцеве самоврядування в Україні", Київська міська рада

ВИРІШИЛА:

1. Надати дозвіл на розроблення проекту землеустрою щодо відведення земельної ділянки Київському комунальному об'єднанню зеленого будівництва та експлуатації зелених насаджень міста «Київзеленбуд» на бульв. Чоколівському у Солом'янському районі м. Києва орієнтовною площею 1,19 га (земельна ділянка комунальної власності територіальної громади міста Києва) в постійне користування для утримання та експлуатації скверу згідно з план-схемою (додаток до рішення) (К-33326).

2. Контроль за виконанням цього рішення покласти на постійну комісію Київської міської ради з питань містобудування, архітектури та землекористування.

Київський міський голова В.Кличко

ПОДАННЯ:

Заступник голови
Київської міської державної адміністрації О. Спасибко

Директор
Департаменту земельних ресурсів
виконавчого органу Київської міської ради
(Київської міської державної адміністрації) О. Поліщук

Начальник управління аналітично-правової роботи
Департаменту земельних ресурсів
виконавчого органу Київської міської ради
(Київської міської державної адміністрації) А. Гавриш

ПОГОДЖЕНО:

Постійна комісія Київської міської ради
з питань містобудування, архітектури та землекористування

Голова О. Міщенко

Секретар І. Картавий

Начальник управління
правового забезпечення діяльності
Київської міської ради В. Слончак

Постійна комісія Київської міської ради
з питань екологічної політики

Голова К. Яловий

Секретар О. Новіков

ПОЯСНЮВАЛЬНА ЗАПИСКА

№ ПЗ-30474 від 23.03.2018

до проекту рішення Київської міської ради:

Про надання дозволу на розроблення проекту землеустрою щодо відведення земельної ділянки Київському комунальному об'єднанню зеленого будівництва та експлуатації зелених насаджень міста «Київзеленбуд» на бульв. Чоколівському у Солом'янському районі м. Києва для утримання та експлуатації скверу

До справи
№ К-33326

2 347018 304743

1. Юридична особа:

Назва	***Київське комунальне об'єднання зеленого будівництва та експлуатації зелених насаджень міста "Київзеленбуд"***
Клопотання	***від 21.02.2018 № К-33326***

2. Відомості про земельну ділянку (кадастровий № 8000000000:72:010:0021к)

Місце розташування (адреса)	***м. Київ, р-н Солом'янський, бульв. Чоколівський***
Площа	***1,19 га***
Вид та термін користування	***Постійне користування***
Вид використання	***для утримання та експлуатації скверу***

3. Обґрунтування прийняття рішення

На клопотання зацікавленої особи відповідно до ст. 9, 123 Земельного кодексу України та Порядку набуття прав на землю із земель комунальної власності у місті Києві, затвердженого рішенням Київради від 20.04.2017 № 241/2463, Департаментом земельних ресурсів виконавчого органу Київської міської ради (Київської міської державної адміністрації) розроблено проект рішення Київської міської ради.

4. Мета прийняття рішення.

Метою прийняття рішення є забезпечення реалізації встановленого Земельним кодексом України права особи на оформлення права користування (власності) на землю.

5. Особливі характеристики ділянки.

Наявність будівель і споруд на ділянці:

Забудована На частині земельної ділянки розташовані гаражі.

Інші особливості:

Згідно даних міського земельного кадастру земельна ділянка обліковується за комунальним підприємством по утриманню зелених насаджень Солом'янського району м. Києва на підставі матеріалів по встановленню зовнішніх меж землекористувань.

Земельна ділянка не потрапляє до Зеленої зони.

Червоні лінії земельну ділянку не перетинають.

6. Стан нормативно-правової бази у даній сфері правового регулювання.

Загальні засади та порядок отримання дозволу на розроблення документації із землеустрою визначено ст. 9, 123 Земельного кодексу України.

7. Фінансово-економічне обґрунтування.
Реалізація рішення не потребує додаткових витрат міського бюджету.

8. Прогноз соціально-економічних та інших наслідків прийняття рішення.
Наслідками прийняття розробленого проекту рішення стане:
- реалізація зацікавленою особою своїх прав щодо використання земельної ділянки;

Доповідач: директор Департаменту земельних ресурсів Поліщук О.Г.

Директор Департаменту
земельних ресурсів **Поліщук О.Г.**

Додаток
до рішення Київської міської ради
від _____ № _____

План-схема
до згоди на розроблення проекту землеустрою щодо відведення земельної ділянки

клопотання - **від 21.02.2018 № К-33326**

код земельної ділянки - **72:010:0021к**

юридична/фізична особа - **Київське комунальне об'єднання зеленого будівництва та експлуатації зелених насаджень міста "Київзеленбуд"**

адреса земельної ділянки - **м. Київ, р-н Солом'янський, бульв. Чоколівський**

вид землекористування - **постійне користування**

вид використання земельної ділянки - **для утримання та експлуатації скверу**

орієнтовний розмір - **1,19 га**

Київський міський голова Кличко В.В.

51.

08/231-2310/пр
18.07.2018

КИЇВСЬКА МІСЬКА РАДА

VI сесія VIII скликання

РІШЕННЯ

_____№_____

Про надання дозволу на розроблення проекту землеустрою щодо відведення земельної ділянки Київському комунальному об'єднанню зеленого будівництва та експлуатації зелених насаджень міста "Київзеленбуд" на вул. Михайла Грушевського, 9 у Печерському районі м. Києва для експлуатації та обслуговування зеленої зони

Київська міська рада
Департамент земельних ресурсів
Код земельної ділянки:

82:006:0018

Проект рішення (екз.1)
ПР-16899
до справи
К-33328

2 347015 068990

Розглянувши клопотання про надання дозволу на розроблення проекту землеустрою щодо відведення земельної ділянки Київському комунальному об'єднанню зеленого будівництва та експлуатації зелених насаджень міста "Київзеленбуд" на вул. Михайла Грушевського, 9 у Печерському районі м. Києва та додані документи, керуючись статтями 9, 123 Земельного кодексу України, Законом України „Про внесення змін до деяких законодавчих актів України щодо розмежування земель державної та комунальної власності", пунктом 34 частини 1 статті 26 Закону України „Про місцеве самоврядування в Україні", Київська міська рада

ВИРІШИЛА:

1. Надати дозвіл на розроблення проекту землеустрою щодо відведення земельної ділянки Київському комунальному об'єднанню зеленого будівництва та експлуатації зелених насаджень міста "Київзеленбуд" на вул. Михайла Грушевського, 9 у Печерському районі м. Києва орієнтовною площею 0,02 га (земельна ділянка комунальної власності територіальної громади міста Києва) в постійне користування для експлуатації та обслуговування зеленої зони згідно з план-схемою (додаток до рішення) (К-33328).

2. Контроль за виконанням цього рішення покласти на постійну комісію Київської міської ради з питань містобудування, архітектури та землекористування.

Київський міський голова В.Кличко

виготовлено за допомогою ПК "Кадастр"

Оператор Господаренко Ярослав Петрович

ПОДАННЯ:

Заступник голови Київської міської державної адміністрації — О.Спасибко

В.о. Директор Департаменту земельних ресурсів виконавчого органу Київської міської ради (Київської міської державної адміністрації) — В.Дворніков

Начальник управління аналітично-правової роботи Департаменту земельних ресурсів виконавчого органу Київської міської ради (Київської міської державної адміністрації) — А.Гавриш

ПОГОДЖЕНО:

Постійна комісія Київської міської ради з питань містобудування, архітектури та землекористування

Голова — О.Міщенко

Секретар — І.Картавий

Начальник управління правового забезпечення діяльності Київської міської ради — В. Слончак

Постійна комісія Київської міської ради з питань екологічної політики

Голова — К. Яловий

Секретар — О. Новіков

До справи
№ К-33328

2 347017 806965

ПОЯСНЮВАЛЬНА ЗАПИСКА

№ ПЗ-30738/1 від 26.03.2018

до проекту рішення Київської міської ради:

Про надання дозволу на розроблення проекту землеустрою щодо відведення земельної ділянки Київському комунальному об'єднанню зеленого будівництва та експлуатації зелених насаджень міста "Київзеленбуд" на вул. Михайла Грушевського, 9 у Печерському районі м. Києва для експлуатації та обслуговування зеленої зони

1. Юридична особа:

Назва	***Київське комунальне об'єднання зеленого будівництва та експлуатації зелених насаджень міста "Київзеленбуд"***
Перелік засновників (учасників) юридичної особи	***Київська міська державна адміністрація, 01044, м. Київ, Шевченківський район, вул. Хрещатик, 36***
Кінцевий бенефіціарний власник (контролер)	***відсутній***
Клопотання	***від 21.02.2018 № К-33328***

2. Відомості про земельну ділянку (кадастровий № 8000000000:82:006:0018к)

Місце розташування (адреса)	***м. Київ, р-н Печерський, вул. Михайла Грушевського, 9***
Площа	***0,02 га***
Вид та термін користування	***Постійне користування***
Вид використання	***для експлуатації та обслуговування зеленої зони***

3. Обґрунтування прийняття рішення

На клопотання зацікавленої особи відповідно до ст. 9, 123 Земельного кодексу України та Порядку набуття прав на землю із земель комунальної власності у місті Києві, затвердженого рішенням Київради від 20.04.2017 № 241/2463, Департаментом земельних ресурсів виконавчого органу Київської міської ради (Київської міської державної адміністрації) розроблено проект рішення Київської міської ради.

4. Мета прийняття рішення.

Метою прийняття рішення є забезпечення реалізації встановленого Земельним кодексом України права особи на оформлення права користування (власності) на землю.

5. Особливі характеристики ділянки.

Наявність будівель і споруд на ділянці:

Вільна від капітальної забудови

Інші особливості:

Земельна ділянка належить до земель комунальної власності територіальної громади міста Києва.
Відповідно до Генерального плану міста територія за функціональним призначенням належить до території вулиць та доріг (уточнюється червоними лініями).
Детальний план території відсутній.
Відповідно до Програми комплексного розвитку зеленої зони м. Києва до 2010 р. та концепції формування зелених насаджень в центральній частині міста (чинність якої подовжено до 31.12.2017), затвердженої рішенням Київської міської ради від 19.07.2005 № 806/3381, земельна ділянка не потрапляє в межі зеленої зони.

6. Стан нормативно-правової бази у даній сфері правового регулювання.

Загальні засади та порядок отримання дозволу на розроблення документації із землеустрою визначено ст. 9, 123 Земельного кодексу України.

7. Фінансово-економічне обґрунтування.

Реалізація рішення не потребує додаткових витрат міського бюджету.

8. Прогноз соціально-економічних та інших наслідків прийняття рішення.

Наслідками прийняття розробленого проекту рішення стане:
- реалізація зацікавленою особою своїх прав щодо використання земельної ділянки;

Доповідач: директор Департаменту земельних ресурсів Поліщук О.Г.

В.о. Директора Департаменту
земельних ресурсів

В. Дворніков

Поліщук О.Г.

виготовлено за допомогою ПК "Кадастр"

Оператор Кузнєцова Алла Олександрівна

Додаток
до рішення Київської міської ради
від _____ № _____

План-схема
до згоди на розроблення проекту землеустрою щодо відведення земельної ділянки

клопотання	**- від 21.02.2018 № К-33328**
код земельної ділянки	**- 82:006:0018к**
юридична/фізична особа	**- Київське комунальне об'єднання зеленого будівництва та експлуатації зелених насаджень міста "Київзеленбуд"**
адреса земельної ділянки	**- м. Київ, р-н Печерський, вул. Михайла Грушевського, 9**
вид землекористування	**- постійне користування**
вид використання земельної ділянки	**- для експлуатації та обслуговування зеленої зони**
орієнтовний розмір	**- 0,02 га**

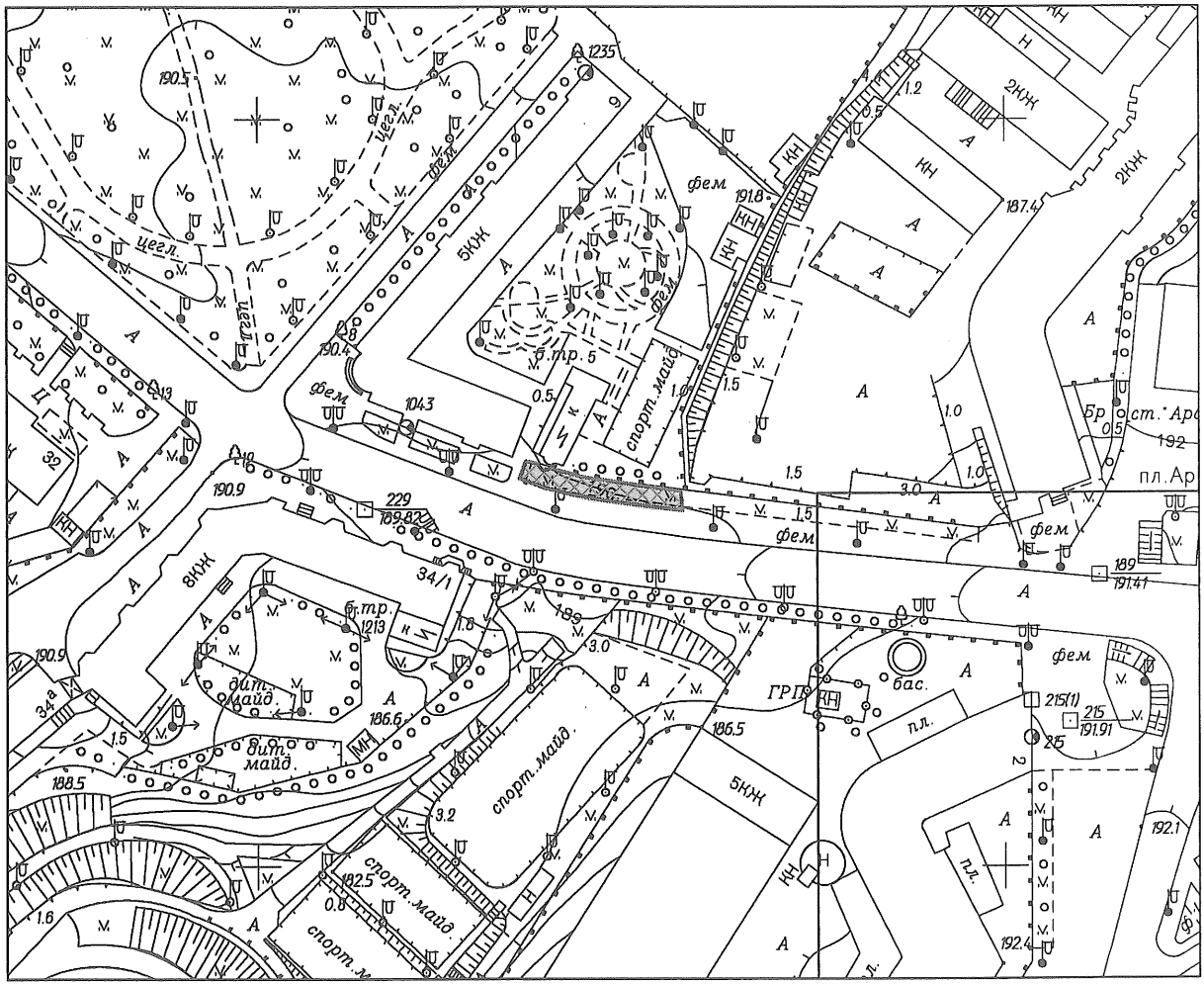

Київський міський голова Кличко В.В.