08/231-10/ПР
05.01.2023
25

КИЇВСЬКА МІСЬКА РАДА

II СЕСІЯ IX СКЛИКАННЯ

РІШЕННЯ

_____№_____

456448140

Про надання КОМУНАЛЬНОМУ ПІДПРИЄМСТВУ «ДАРНИЦЬКЕ ЛІСОПАРКОВЕ ГОСПОДАРСТВО» земельних ділянок в постійне користування для ведення лісового господарства і пов'язаних з ним послуг у 41 та 42 кварталах Броварського лісництва у Деснянському районі міста Києва

Відповідно до статей 9, 57, 83, 92, 116, 122, 123 Земельного кодексу України, пункту 34 частини першої статті 26 Закону України «Про місцеве самоврядування в Україні», враховуючи, що земельні ділянки зареєстровані в Державному земельному кадастрі, право комунальної власності територіальної громади міста Києва на які зареєстровано в установленому порядку (номери запису про право власності 48765664 та 48765590 від 15 грудня 2022 року) та розглянувши заяву КОМУНАЛЬНОГО ПІДПРИЄМСТВА «ДАРНИЦЬКЕ ЛІСОПАРКОВЕ ГОСПОДАРСТВО» від 08 грудня 2022 року № 72361-007174868-031-03, Київська міська рада

ВИРІШИЛА:

1. Надати КОМУНАЛЬНОМУ ПІДПРИЄМСТВУ «ДАРНИЦЬКЕ ЛІСОПАРКОВЕ ГОСПОДАРСТВО» за умови виконання пункту 2 цього рішення, в постійне користування земельну ділянку площею 58,0799 га (кадастровий номер 8000000000:62:335:0001) та земельну ділянку площею 58,0005 га (кадастровий номер 8000000000:62:371:0001) для ведення лісового господарства і пов'язаних з ним послуг (код виду цільового призначення – 09.01 для ведення лісового господарства і пов'язаних з ним послуг) у 41 та 42 кварталах Броварського лісництва у Деснянському районі міста Києва (категорія земель –

землі лісогосподарського призначення), заява ДЦ від 08 грудня 2022 року № 72361-007174868-031-03, справа № **456448140**.

2. КОМУНАЛЬНОМУ ПІДПРИЄМСТВУ «ДАРНИЦЬКЕ ЛІСОПАРКОВЕ ГОСПОДАРСТВО»:

2.1. Виконувати обов'язки землекористувача відповідно до вимог статті 96 Земельного кодексу України, статті 19 Лісового кодексу України.

2.2. Вжити заходів щодо державної реєстрації права постійного користування земельними ділянками у порядку, встановленому Законом України «Про державну реєстрацію речових прав на нерухоме майно та їх обтяжень».

2.3. Питання майнових відносин вирішувати в установленому порядку.

2.4. Забезпечити вільний доступ для прокладання нових, ремонту та експлуатації існуючих інженерних мереж і споруд, що знаходяться в межах земельних ділянок.

2.5. Під час використання земельних ділянок дотримуватися обмежень у їх використанні, зареєстрованих у Державному земельному кадастрі.

3. Попередити землекористувача, що використання земельних ділянок не за цільовим призначенням тягне за собою припинення права користування ними відповідно до вимог статей 141, 143 Земельного кодексу України.

4. Контроль за виконанням цього рішення покласти на постійну комісію Київської міської ради з питань архітектури, містобудування та земельних відносин.

Київський міський голова Віталій КЛИЧКО

До кадастрової справи
№ 456448140

ПОЯСНЮВАЛЬНА ЗАПИСКА

№ ПЗН-48267 від 21.12.2022

до проєкту рішення Київської міської ради:

Про надання КОМУНАЛЬНОМУ ПІДПРИЄМСТВУ «ДАРНИЦЬКЕ ЛІСОПАРКОВЕ ГОСПОДАРСТВО» земельних ділянок у постійне користування для ведення лісового господарства і пов'язаних з ним послуг у 41 та 42 кварталах Броварського лісництва у Деснянському районі міста Києва

1. Юридична особа:

Назва	*КОМУНАЛЬНЕ ПІДПРИЄМСТВО «ДАРНИЦЬКЕ ЛІСОПАРКОВЕ ГОСПОДАРСТВО»*
Перелік засновників (учасників)*	*КИЇВСЬКА МІСЬКА ДЕРЖАВНА АДМІНІСТРАЦІЯ, Код ЄДРПОУ:00022527, 01044, місто Київ, вул. Хрещатик, 36*
Кінцевий бенефіціарний власник (контролер)*	*Відсутній*
Реєстраційний номер:	від *09.12.2022 № 456448140*

*за даними Єдиного державного реєстру юридичних осіб, фізичних осіб-підприємців та громадських формувань

2. Відомості про земельні ділянки (кадастровий № 8000000000:62:335:0001; 8000000000:62:371:0001).

Місце розташування:	*м. Київ, Деснянський р-н, 41 та 42 квартали Броварського лісництва Комунального підприємства «Дарницьке лісопаркове господарство»*
Площа:	*58,0799; 58,0005 га*
Вид та термін користування:	*право в процесі оформлення (постійне користування)*
Категорія земель:	*землі лісогосподарського призначення*
Цільове призначення:	*09.01 для ведення лісового господарства і пов'язаних з ним послуг*
Нормативно грошова	*8000000000:62:335:0001 - 565 789 108 грн 20 коп;* *8000000000:62:371:0001 - 565 015 627 грн 95 коп.*
**Наведені розрахунки нормативної грошової оцінки не є остаточними і будуть уточнені відповідно до вимог чинного законодавства при оформленні права на земельну ділянку.*	

3. Обґрунтування прийняття рішення.

Відповідно до статей 9, 123 Земельного кодексу України, враховуючи, що земельні ділянки зареєстровані в Державному земельному кадастрі (витяги з Державного земельного кадастру про земельні ділянки від 20.12.2022 № НВ-0001479892022, № НВ-0001479922022), право комунальної власності територіальної громади міста Києва на які зареєстровано в установленому порядку (номери запису про право власності 48765590 та 48765664 від 15.12.2022), Департаментом земельних ресурсів виконавчого органу Київської міської ради (Київської міської державної адміністрації) розроблено проєкт рішення Київської міської ради щодо надання земельних ділянок без зміни їх меж та цільового призначення без складання документації із землеустрою.

4. Мета прийняття рішення.

Метою прийняття рішення є забезпечення реалізації встановленого Земельним кодексом України права особи на оформлення права користування на землю.

5. Особливі характеристики ділянки.

Наявність будівель і споруд на ділянці:	*Земельні ділянки вільні від забудови.*
Наявність ДПТ:	*Детальний план території відсутній.*
Функціональне призначення згідно з Генпланом:	*Відповідно до Генерального плану міста Києва, затвердженого рішенням Київської міської ради від 28.03.2002 № 370/1804, земельні ділянки за функціональним призначенням належать до території лісів та лісопарків.*
Правовий режим:	*Земельні ділянки належать до земель комунальної власності територіальної громади міста Києва.*
Розташування в зеленій зоні:	*Земельні ділянки входять до зеленої зони, відповідно до рішення Київської міської ради від 08.07.2021 № 1583/1624 «Про затвердження показників розвитку зеленої зони м. Києва до 2022 року та концепції формування зелених насаджень в центральній частині міста» (зі змінами та доповненнями).*
Інші особливості:	*Рішенням Київської міської ради від 25.08.2022 № 5133/5174 (пункти 3, 12 додатку) затверджено технічні документації із землеустрою щодо інвентаризації земель на території кадастрових кварталів 62:335, 62:371 в межах 41, 42 кварталів Броварського лісництва Комунального підприємства «Дарницьке лісопаркове господарство» у Деснянському районі м. Києва.* *Згідно з частиною першою статті 123 Земельного кодексу України надання у користування земельної ділянки, зареєстрованої в Державному земельному кадастрі відповідно до Закону України «Про Державний земельний кадастр» право власності на яку зареєстровано у Державному реєстрі речових прав на нерухоме майно, без зміни її меж та цільового призначення здійснюється без складення документації із землеустрою.* *Відтак, враховуючи те, що земельні ділянки зареєстровані в Державному земельному кадастрі, а також те, що право комунальної власності на вказані земельні ділянки зареєстровано в Державному реєстрі речових прав на нерухоме майно, зазначеним проєктом рішення передбачається передати земельні ділянки без зміни їх меж та цільового призначення.* *Зважаючи на положення статей 9, 122 Земельного кодексу України та пункту 34 частини першої статті 26 Закону України «Про місцеве самоврядування в Україні» (щодо обов'язковості розгляду питань землекористування на пленарних засіданнях) вказаний проєкт рішення направляється для подальшого розгляду Київською міською радою.*

6. Стан нормативно-правової бази у даній сфері правового регулювання.

Загальні засади та порядок передачі земельних ділянок у власність чи користування зацікавленим особам визначено Земельним кодексом України та Порядком набуття прав на землю із земель комунальної власності у місті Києві, затвердженим рішенням Київської міської ради від 20.04.2017 № 241/2463.

7. Фінансово-економічне обґрунтування.

Реалізація рішення не потребує додаткових витрат міського бюджету.

Відповідно до Податкового кодексу України та Положення про плату за землю в місті Києві, затвердженого рішенням Київської міської ради від 23.06.2011 № 242/5629 «Про встановлення місцевих податків і зборів у м. Києві» (зі змінами та доповненнями) розрахунковий розмір земельного податку складатиме (0,1%):

8000000000:62:335:0001 - 565 789 грн 11 коп;

8000000000:62:371:0001 - 565 015 грн 63 коп.

8. Прогноз соціально-економічних та інших наслідків прийняття рішення.

Наслідками прийняття розробленого проєкту рішення стане реалізація зацікавленою особою своїх прав щодо використання земельних ділянок.

Доповідач: директор Департаменту земельних ресурсів **Валентина ПЕЛИХ**

Директор Департаменту земельних ресурсів Валентина ПЕЛИХ

Віктор Дворников

Справа 456448140

Код земельної ділянки:	62:335:0001
Площа:	58.0799 га
Адрес земельноїділянки:	41 квартал Броварського лісництва Комунального підприємства "Дарницьке лісопаркове господарство"
Заявник:	КОМУНАЛЬНЕ ПІДПРИЄМСТВО «ДАРНИЦЬКЕ ЛІСОПАРКОВЕ ГОСПОДАРСТВО»
Вид та термін користування:	постійне користування
Цільове призначення:	для ведення лісового господарства і пов'язаних з ним послуг

Матеріали аерофотозйомки 2019 р.
виготовлено за даними АІС ОУЗР

Справа 456448140

Код земельної ділянки:	62:371:0001
Площа:	58.0005 га
Адрес земельноїділянки:	41 квартал Броварського лісництва Комунального підприємства "Дарницьке лісопаркове господарство"
Заявник:	КОМУНАЛЬНЕ ПІДПРИЄМСТВО «ДАРНИЦЬКЕ ЛІСОПАРКОВЕ ГОСПОДАРСТВО»
Вид та термін користування:	постійне користування
Цільове призначення:	для ведення лісового господарства і пов'язаних з ним послуг

Матеріали аерофотозйомки 2019 р.
виготовлено за даними АІС ОУЗР

РЕЄСТР ЗЕМЕЛЬНОГО КАДАСТРУ

Код зем. ділянки	Суб'єкт господарювання за яким обліковується земельна ділянка у міському земельному кадастрі	Адреса земельної ділянки	Площа кв.м.	Вид права	Дата закінч. права
62:334:0001	Комунальне підприємство "Дарницьке лісопаркове господарство"	в межах Броварського, Білодібровного та Дніпровського лісництв	584312,77		
62:335:0001	Комунальне підприємство "Дарницьке лісопаркове господарство"	в межах Броварського, Білодібровного та Дніпровського лісництв	593962,27		
62:335:0001	КОМУНАЛЬНЕ ПІДПРИЄМСТВО «ДАРНИЦЬКЕ ЛІСОПАРКОВЕ ГОСПОДАРСТВО»	41 квартал Броварського лісництва Комунального підприємства "Дарницьке лісопаркове господарство"	580799,00	постійне користування	
62:340:0002	Комунальне підприємство "Дарницьке лісопаркове господарство"	в межах Броварського, Білодібровного та Дніпровського лісництв	527585,38		
62:371:0001	Комунальне підприємство "Дарницьке лісопаркове господарство"	в межах Броварського, Білодібровного та Дніпровського лісництв	566406,03		
62:371:0001	КОМУНАЛЬНЕ ПІДПРИЄМСТВО «ДАРНИЦЬКЕ ЛІСОПАРКОВЕ ГОСПОДАРСТВО»	41 квартал Броварського лісництва Комунального підприємства "Дарницьке лісопаркове господарство"	580005,00	постійне користування	
62:372:0001	Комунальне підприємство "Дарницьке лісопаркове господарство"	в межах Броварського, Білодібровного та Дніпровського лісництв	586758,58		
62:380:0001	Комунальне підприємство "Дарницьке лісопаркове господарство"	в межах Броварського, Білодібровного та Дніпровського лісництв	557146,49		
62:381:0001	Комунальне підприємство "Дарницьке лісопаркове господарство"	в межах Броварського, Білодібровного та Дніпровського лісництв	576834,95		

08/231-11/ПР
05.01.2023

26

КИЇВСЬКА МІСЬКА РАДА

II СЕСІЯ IX СКЛИКАННЯ

РІШЕННЯ

_____№_____

438448007

Про надання КОМУНАЛЬНОМУ ПІДПРИЄМСТВУ «ДАРНИЦЬКЕ ЛІСОПАРКОВЕ ГОСПОДАРСТВО» земельної ділянки в постійне користування для ведення лісового господарства і пов'язаних з ним послуг у 68 кварталі Броварського лісництва у Деснянському районі міста Києва

Відповідно до статей 9, 57, 83, 92, 116, 122, 123 Земельного кодексу України, пункту 34 частини першої статті 26 Закону України «Про місцеве самоврядування в Україні», враховуючи, що земельна ділянка зареєстрована в Державному земельному кадастрі, право комунальної власності територіальної громади міста Києва на яку зареєстровано в установленому порядку (номер запису про право власності 48765518 від 15 грудня 2022 року) та розглянувши заяву КОМУНАЛЬНОГО ПІДПРИЄМСТВА «ДАРНИЦЬКЕ ЛІСОПАРКОВЕ ГОСПОДАРСТВО» від 06 грудня 2022 року № 72361-007169734-031-03, Київська міська рада

ВИРІШИЛА:

1. Надати КОМУНАЛЬНОМУ ПІДПРИЄМСТВУ «ДАРНИЦЬКЕ ЛІСОПАРКОВЕ ГОСПОДАРСТВО», за умови виконання пункту 2 цього рішення, в постійне користування земельну ділянку площею 57,5516 га (кадастровий номер 8000000000:62:390:0001) для ведення лісового господарства і пов'язаних з ним послуг (код виду цільового призначення – 09.01 для ведення лісового господарства і пов'язаних з ним послуг) у 68 кварталі Броварського лісництва у Деснянському районі міста Києва із земель комунальної власності територіальної громади міста Києва (категорія земель – землі

лісогосподарського призначення), заява ДЦ від 06 грудня 2022 року № 72361-007169734-031-03, справа № **438448007**.

2. КОМУНАЛЬНОМУ ПІДПРИЄМСТВУ «ДАРНИЦЬКЕ ЛІСОПАРКОВЕ ГОСПОДАРСТВО»:

2.1. Виконувати обов'язки землекористувача відповідно до вимог статті 96 Земельного кодексу України, статті 19 Лісового кодексу України.

2.2. Вжити заходів щодо державної реєстрації права постійного користування земельною ділянкою у порядку, встановленому Законом України «Про державну реєстрацію речових прав на нерухоме майно та їх обтяжень».

2.3. Питання майнових відносин вирішувати в установленому порядку.

2.4. Забезпечити вільний доступ для прокладання нових, ремонту та експлуатації існуючих інженерних мереж і споруд, що знаходяться в межах земельної ділянки.

2.5. Під час використання земельної ділянки дотримуватися обмежень у її використанні, зареєстрованих у Державному земельному кадастрі.

3. Попередити землекористувача, що використання земельної ділянки не за цільовим призначенням тягне за собою припинення права користування нею відповідно до вимог статей 141, 143 Земельного кодексу України.

4. Контроль за виконанням цього рішення покласти на постійну комісію Київської міської ради з питань архітектури, містобудування та земельних відносин.

Київський міський голова Віталій КЛИЧКО

До кадастрової справи
№ 438448007

ПОЯСНЮВАЛЬНА ЗАПИСКА

№ ПЗН-48360 від 21.12.2022

до проєкту рішення Київської міської ради:

Про надання КОМУНАЛЬНОМУ ПІДПРИЄМСТВУ «ДАРНИЦЬКЕ ЛІСОПАРКОВЕ ГОСПОДАРСТВО» земельної ділянки в постійне користування для ведення лісового господарства і пов'язаних з ним послуг у 68 кварталі Броварського лісництва у Деснянському районі міста Києва

1. Юридична особа:

Назва	*КОМУНАЛЬНЕ ПІДПРИЄМСТВО «ДАРНИЦЬКЕ ЛІСОПАРКОВЕ ГОСПОДАРСТВО»*
Перелік засновників (учасників)*	*КИЇВСЬКА МІСЬКА ДЕРЖАВНА АДМІНІСТРАЦІЯ, Код ЄДРПОУ:00022527, 01044, місто Київ, вул. Хрещатик, 36*
Кінцевий бенефіціарний власник (контролер)*	*Відсутній*
Реєстраційний номер:	від *07.12.2022 № 438448007*

*за даними Єдиного державного реєстру юридичних осіб, фізичних осіб-підприємців та громадських формувань

2. Відомості про земельну ділянку (кадастровий № 8000000000:62:390:0001).

Місце розташування:	*м. Київ, Деснянський р-н, 68 квартал Броварського лісництва*
Площа:	*57,5516 га*
Вид та термін користування:	*право в процесі оформлення (постійне користування)*
Категорія земель:	*землі лісогосподарського призначення*
Цільове призначення:	*09.01 для ведення лісового господарства і пов'язаних з ним послуг*
Нормативно грошова	*560 642 639 грн 53 коп.*
**Наведені розрахунки нормативної грошової оцінки не є остаточними і будуть уточнені відповідно до вимог чинного законодавства при оформленні права на земельну ділянку.*	

3. Обґрунтування прийняття рішення.

Відповідно до статей 9, 123 Земельного кодексу України, враховуючи, що земельна ділянка зареєстрована в Державному земельному кадастрі (витяг з Державного земельного кадастру про земельну ділянку від 20.12.2022 № НВ-0001479932022), право комунальної власності територіальної громади міста Києва на яку зареєстровано в установленому порядку (номер запису про право власності 48765518 від 15.12.2022), Департаментом земельних ресурсів виконавчого органу Київської міської ради (Київської міської державної адміністрації) розроблено проєкт рішення Київської міської ради щодо надання земельної ділянки без зміни її меж та цільового призначення без складання документації із землеустрою.

4. Мета прийняття рішення.

Метою прийняття рішення є забезпечення реалізації встановленого Земельним кодексом України права особи на оформлення права користування на землю.

5. Особливі характеристики ділянки.

Наявність будівель і споруд на ділянці:	*Земельна ділянка вільна від забудови.*
Наявність ДПТ:	*Детальний план території відсутній.*
Функціональне призначення згідно з Генпланом:	*Відповідно до Генерального плану міста Києва, затвердженого рішенням Київської міської ради від 28.03.2002 № 370/1804, земельна ділянка за функціональним призначенням належить до території лісів та лісопарків (існуючі).*
Правовий режим:	*Земельна ділянка належить до земель комунальної власності територіальної громади міста Києва.*
Розташування в зеленій зоні:	*Земельна ділянка входить до зеленої зони, відповідно до рішення Київської міської ради від 08.07.2021 № 1583/1624 «Про затвердження показників розвитку зеленої зони м. Києва до 2022 року та концепції формування зелених насаджень в центральній частині міста» (зі змінами та доповненнями).*
Інші особливості:	*Рішенням Київської міської ради від 25.08.2022 № 5108/5149 (пункт 14 додатку) затверджено технічну документацію із землеустрою щодо інвентаризації земель на території кадастрового кварталу 62:390 (68 квартал Броварського лісництва) у Деснянському районі м. Києва.* *Згідно з частиною першою статті 123 Земельного кодексу України надання у користування земельної ділянки, зареєстрованої в Державному земельному кадастрі відповідно до Закону України «Про Державний земельний кадастр» право власності на яку зареєстровано у Державному реєстрі речових прав на нерухоме майно, без зміни її меж та цільового призначення здійснюється без складення документації із землеустрою.* *Відтак, враховуючи те, що земельна ділянка зареєстрована в Державному земельному кадастрі, а також те, що право комунальної власності на вказану земельну ділянку зареєстровано в Державному реєстрі речових прав на нерухоме майно, зазначеним проєктом рішення передбачається передати земельну ділянку без зміни її меж та цільового призначення.* *Зважаючи на положення статей 9, 122 Земельного кодексу України та пункту 34 частини першої статті 26 Закону України «Про місцеве самоврядування в Україні» (щодо обов'язковості розгляду питань землекористування на пленарних засіданнях) вказаний проєкт рішення направляється для подальшого розгляду Київською міською радою.*

6. Стан нормативно-правової бази у даній сфері правового регулювання.

Загальні засади та порядок передачі земельних ділянок у власність чи користування зацікавленим особам визначено Земельним кодексом України та Порядком набуття прав на землю із земель комунальної власності у місті Києві, затвердженим рішенням Київської міської ради від 20.04.2017 № 241/2463.

7. Фінансово-економічне обґрунтування.

Реалізація рішення не потребує додаткових витрат міського бюджету.

Відповідно до Податкового кодексу України та Положення про плату за землю в місті Києві, затвердженого рішенням Київської міської ради від 23.06.2011 № 242/5629 «Про встановлення місцевих податків і зборів у м. Києві» (зі змінами та доповненнями) розрахунковий розмір земельного податку складатиме: 560 642 грн 64 коп (0,1%).

8. Прогноз соціально-економічних та інших наслідків прийняття рішення.

Наслідками прийняття розробленого проєкту рішення стане реалізація зацікавленою особою своїх прав щодо використання земельної ділянки.

Доповідач: директор Департаменту земельних ресурсів **Валентина ПЕЛИХ**

Директор Департаменту земельних ресурсів Валентина ПЕЛИХ

Справа 438448007

Код земельної ділянки:	62:390:0001
Площа:	57.5516 га
Адрес земельноїділянки:	68 квартал Броварського лісництва
Заявник:	КОМУНАЛЬНЕ ПІДПРИЄМСТВО «ДАРНИЦЬКЕ ЛІСОПАРКОВЕ ГОСПОДАРСТВО»
Вид та термін користування:	постійне користування
Цільове призначення:	для ведення лісового господарства і пов'язаних з ним послуг

Матеріали аерофотозйомки 2019 р.
виготовлено за даними АІС ОУЗР

РЕЄСТР ЗЕМЕЛЬНОГО КАДАСТРУ

Код зем. ділянки	Суб'єкт господарювання за яким обліковується земельна ділянка у міському земельному кадастрі	Адреса земельної ділянки	Площа кв.м.	Вид права	Дата закінч. права
62:344:0001	Комунальне підприємство "Дарницьке лісопаркове господарство"	в межах Броварського, Білодібровного та Дніпровського лісництв	593461,29		
62:390:0001	Комунальне підприємство "Дарницьке лісопаркове господарство"	в межах Броварського, Білодібровного та Дніпровського лісництв	574033,75		
62:390:0001	КОМУНАЛЬНЕ ПІДПРИЄМСТВО «ДАРНИЦЬКЕ ЛІСОПАРКОВЕ ГОСПОДАРСТВО»	68 квартал Броварського лісництва	575516,00	постійне користування	
62:391:0001	Комунальне підприємство "Дарницьке лісопаркове господарство"	в межах Броварського, Білодібровного та Дніпровського лісництв	569322,10		
62:399:0001	Комунальне підприємство "Дарницьке лісопаркове господарство"	в межах Броварського, Білодібровного та Дніпровського лісництв	358421,90		

08/231-12/ПР
05.01.2023

27

КИЇВСЬКА МІСЬКА РАДА

II СЕСІЯ IX СКЛИКАННЯ

РІШЕННЯ

_____№_____

447442655

Про надання КОМУНАЛЬНОМУ ПІДПРИЄМСТВУ «ДАРНИЦЬКЕ ЛІСОПАРКОВЕ ГОСПОДАРСТВО» земельних ділянок в постійне користування для ведення лісового господарства і пов'язаних з ним послуг у 4 кварталі Дарницького лісництва у Дарницькому районі міста Києва

Відповідно до статей 9, 57, 83, 92, 116, 122, 123 Земельного кодексу України, пункту 34 частини першої статті 26 Закону України «Про місцеве самоврядування в Україні», враховуючи, що земельні ділянки зареєстровані в Державному земельному кадастрі, право комунальної власності територіальної громади міста Києва на які зареєстровано в установленому порядку (номери запису про право власності 48765363 та 48765450 від 15 грудня 2022 року) та розглянувши заяву КОМУНАЛЬНОГО ПІДПРИЄМСТВА «ДАРНИЦЬКЕ ЛІСОПАРКОВЕ ГОСПОДАРСТВО» від 08 грудня 2022 року № 72361-007174860-031-03, Київська міська рада

ВИРІШИЛА:

1. Надати КОМУНАЛЬНОМУ ПІДПРИЄМСТВУ «ДАРНИЦЬКЕ ЛІСОПАРКОВЕ ГОСПОДАРСТВО» за умови виконання пункту 2 цього рішення, в постійне користування земельну ділянку площею 17,7656 га (кадастровий номер 8000000000:63:690:0001) та земельну ділянку площею 40,3176 га (кадастровий номер 8000000000:63:551:0001) для ведення лісового господарства і пов'язаних з ним послуг (код виду цільового призначення –09.01 для ведення лісового господарства і пов'язаних з ним послуг) у 4 кварталі Дарницького лісництва у Дарницькому районі міста Києва із земель комунальної

власності територіальної громади міста Києва (категорія земель – землі лісогосподарського призначення), заява ДЦ від 08 грудня 2022 року № 72361-007174860-031-03, справа № **447442655**.

2. КОМУНАЛЬНОМУ ПІДПРИЄМСТВУ «ДАРНИЦЬКЕ ЛІСОПАРКОВЕ ГОСПОДАРСТВО»:

2.1. Виконувати обов'язки землекористувача відповідно до вимог статті 96 Земельного кодексу України, статті 19 Лісового кодексу України.

2.2. Вжити заходів щодо державної реєстрації права постійного користування земельними ділянками у порядку, встановленому Законом України «Про державну реєстрацію речових прав на нерухоме майно та їх обтяжень».

2.3. Питання майнових відносин вирішувати в установленому порядку.

2.4. Забезпечити вільний доступ для прокладання нових, ремонту та експлуатації існуючих інженерних мереж і споруд, що знаходяться в межах земельних ділянок.

2.5. Під час використання земельних ділянок дотримуватися обмежень у їх використанні, зареєстрованих у Державному земельному кадастрі.

3. Попередити землекористувача, що використання земельних ділянок не за цільовим призначенням тягне за собою припинення права користування ними відповідно до вимог статей 141, 143 Земельного кодексу України.

4. Контроль за виконанням цього рішення покласти на постійну комісію Київської міської ради з питань архітектури, містобудування та земельних відносин.

Київський міський голова Віталій КЛИЧКО

До кадастрової справи
№ 447442655

ПОЯСНЮВАЛЬНА ЗАПИСКА

№ ПЗН-48265 від 22.12.2022

до проєкту рішення Київської міської ради:

Про надання КОМУНАЛЬНОМУ ПІДПРИЄМСТВУ «ДАРНИЦЬКЕ ЛІСОПАРКОВЕ ГОСПОДАРСТВО» земельних ділянок в постійне користування для ведення лісового господарства і пов'язаних з ним послуг у 4 кварталі Дарницького лісництва у Дарницькому районі міста Києва

1. Юридична особа:

Назва	*КОМУНАЛЬНЕ ПІДПРИЄМСТВО «ДАРНИЦЬКЕ ЛІСОПАРКОВЕ ГОСПОДАРСТВО»*
Перелік засновників (учасників)*	*КИЇВСЬКА МІСЬКА ДЕРЖАВНА АДМІНІСТРАЦІЯ, Код ЄДРПОУ:00022527, 01044, місто Київ, вул. Хрещатик, 36*
Кінцевий бенефіціарний власник (контролер)*	*Відсутній*
Реєстраційний номер:	від *09.12.2022 № 447442655*

*за даними Єдиного державного реєстру юридичних осіб, фізичних осіб-підприємців та громадських формувань

2. Відомості про земельні ділянки (кадастровий № 8000000000:63:690:0001; 8000000000:63:551:0001).

Місце розташування:	*м. Київ, Дарницький р-н, 4 квартал Дарницького лісництва*
Площа:	*17,7656 га; 40,3176 га*
Вид та термін користування:	*право в процесі оформлення (постійне користування)*
Категорія земель:	*землі лісогосподарського призначення*
Цільове призначення:	*09.01 для ведення лісового господарства і пов'язаних з ним послуг*
Нормативно грошова	*8000000000:63:690:0001 - 185 792 763 грн 62 коп; 8000000000:63:551:0001 - 421 641 730 грн 45 коп.*
**Наведені розрахунки нормативної грошової оцінки не є остаточними і будуть уточнені відповідно до вимог чинного законодавства при оформленні права на земельну ділянку.*	

3. Обґрунтування прийняття рішення.

Відповідно до статей 9, 123 Земельного кодексу України, враховуючи, що земельні ділянки зареєстровані в Державному земельному кадастрі (витяги з Державного земельного кадастру про земельні ділянки від 20.12.2022 № НВ-0001479852022, № НВ-0001479862022), право комунальної власності територіальної громади міста Києва на які зареєстровано в установленому порядку (номери запису про право власності 48765363 та 48765450 від 15.12.2022), Департаментом земельних ресурсів виконавчого органу Київської міської ради (Київської міської державної адміністрації) розроблено проєкт рішення Київської міської ради щодо надання земельних ділянок без зміни їх меж та цільового призначення без складання документації із землеустрою.

4. Мета прийняття рішення.

Метою прийняття рішення є забезпечення реалізації встановленого Земельним кодексом України права особи на оформлення права користування на землю.

5. Особливі характеристики ділянок.

Наявність будівель і споруд на ділянках:	*Земельні ділянки вільні від капітальної забудови.*
Наявність ДПТ:	*Детальний план території відсутній.*
Функціональне призначення згідно з Генпланом:	*Відповідно до Генерального плану міста Києва, затвердженого рішенням Київської міської ради від 28.03.2002 № 370/1804, земельні ділянки за функціональним призначенням належать до території лісів та лісопарків.*
Правовий режим:	*Земельні ділянки належать до земель комунальної власності територіальної громади міста Києва.*
Розташування в зеленій зоні:	*Земельні ділянки входять до зеленої зони, відповідно до рішення Київської міської ради від 08.07.2021 № 1583/1624 «Про затвердження показників розвитку зеленої зони м. Києва до 2022 року та концепції формування зелених насаджень в центральній частині міста» (зі змінами та доповненнями).*
Інші особливості:	*Рішенням Київської міської ради від 25.08.2022 № 5110/5151 (пункти 21, 29 додатку) затверджено технічні документації із землеустрою щодо інвентаризації земель на території кадастрових кварталів 63:551, 63:690 у 4 кварталі Дарницького лісництва Комунального підприємства «Дарницьке лісопаркове господарство» у Дарницькому районі м. Києва.* *Згідно з частиною першою статті 123 Земельного кодексу України надання у користування земельної ділянки, зареєстрованої в Державному земельному кадастрі відповідно до Закону України «Про Державний земельний кадастр» право власності на яку зареєстровано у Державному реєстрі речових прав на нерухоме майно, без зміни її меж та цільового призначення здійснюється без складення документації із землеустрою.* *Відтак, враховуючи те, що земельні ділянки зареєстровані в Державному земельному кадастрі, а також те, що право комунальної власності на вказані земельні ділянки зареєстровано в Державному реєстрі речових прав на нерухоме майно, зазначеним проєктом рішення передбачається передати земельні ділянки без зміни їх меж та цільового призначення.* *Зважаючи на положення статей 9, 122 Земельного кодексу України та пункту 34 частини першої статті 26 Закону України «Про місцеве самоврядування в Україні» (щодо обов'язковості розгляду питань землекористування на пленарних засіданнях) вказаний проєкт рішення направляється для подальшого розгляду Київською міською радою.*

6. Стан нормативно-правової бази у даній сфері правового регулювання.

Загальні засади та порядок передачі земельних ділянок у власність чи користування зацікавленим особам визначено Земельним кодексом України та Порядком набуття прав на землю із земель комунальної власності у місті Києві, затвердженим рішенням Київської міської ради від 20.04.2017 № 241/2463.

7. Фінансово-економічне обґрунтування.

Реалізація рішення не потребує додаткових витрат міського бюджету.

Відповідно до Податкового кодексу України та Положення про плату за землю в місті Києві, затвердженого рішенням Київської міської ради від 23.06.2011 № 242/5629 «Про встановлення місцевих податків і зборів у м. Києві» (зі змінами та доповненнями) розрахунковий розмір земельного податку складатиме (0,1%):

8000000000:63:690:0001 - 185 792 грн 76 коп;

8000000000:63:551:0001 - 421 641 грн 73 коп.

8. Прогноз соціально-економічних та інших наслідків прийняття рішення.

Наслідками прийняття розробленого проєкту рішення стане реалізація зацікавленою особою своїх прав щодо використання земельних ділянок.

Доповідач: директор Департаменту земельних ресурсів **Валентина ПЕЛИХ**

Директор Департаменту земельних ресурсів Валентина ПЕЛИХ

Віктор Дворников

Справа 447442655

Код земельної ділянки:	63:551:0001
Площа:	40.3176 га
Адрес земельноїділянки:	4 квартал Дарницького лісництва комунального підприємства "Дарницьке лісопаркове господарство"
Заявник:	КОМУНАЛЬНЕ ПІДПРИЄМСТВО «ДАРНИЦЬКЕ ЛІСОПАРКОВЕ ГОСПОДАРСТВО»
Вид та термін користування:	постійне користування
Цільове призначення:	для ведення лісового господарства і пов'язаних з ним послуг

Матеріали аерофотозйомки 2019 р.
виготовлено за даними АІС ОУЗР

Справа 447442655

Код земельної ділянки:	63:690:0001
Площа:	17.7656 га
Адрес земельноїділянки:	4 квартал Дарницького лісництва комунального підприємства "Дарницьке лісопаркове господарство"
Заявник:	КОМУНАЛЬНЕ ПІДПРИЄМСТВО «ДАРНИЦЬКЕ ЛІСОПАРКОВЕ ГОСПОДАРСТВО»
Вид та термін користування:	постійне користування
Цільове призначення:	для ведення лісового господарства і пов'язаних з ним послуг

Матеріали аерофотозйомки 2019 р.
виготовлено за даними АІС ОУЗР

РЕЄСТР ЗЕМЕЛЬНОГО КАДАСТРУ

Код зем. ділянки	Суб'єкт господарювання за яким обліковується земельна ділянка у міському земельному кадастрі	Адреса земельної ділянки	Площа кв.м.	Вид права	Дата закінч. права
63:504:0004	Комунальне підприємство "Дарницьке лісопаркове господарство"	в межах Дарницького та Микільського лісництв	420983,97		
63:549:0001	Комунальне підприємство "Дарницьке лісопаркове господарство"	в межах Дарницького та Микільського лісництв	446443,78		
63:550:0001	Комунальне підприємство "Дарницьке лісопаркове господарство"	в межах Дарницького та Микільського лісництв	445651,28		
63:551:0001	Комунальне підприємство "Дарницьке лісопаркове господарство"	в межах Дарницького та Микільського лісництв	401687,74		
63:551:0001	КОМУНАЛЬНЕ ПІДПРИЄМСТВО «ДАРНИЦЬКЕ ЛІСОПАРКОВЕ ГОСПОДАРСТВО»	4 квартал Дарницького лісництва комунального підприємства "Дарницьке лісопаркове господарство"	403176,00	постійне користування	
63:552:0001	Комунальне підприємство "Дарницьке лісопаркове господарство"	в межах Дарницького та Микільського лісництв	457520,58		
63:553:0001	Комунальне підприємство "Дарницьке лісопаркове господарство"	в межах Дарницького та Микільського лісництв	587888,35		
63:626:0001	Комунальне підприємство "Дарницьке лісопаркове господарство"	в межах Дарницького та Микільського лісництв	129788,85		
63:690:0001	Комунальне підприємство "Дарницьке лісопаркове господарство"	в межах Дарницького та Микільського лісництв	177759,71		
63:690:0001	КОМУНАЛЬНЕ ПІДПРИЄМСТВО «ДАРНИЦЬКЕ ЛІСОПАРКОВЕ ГОСПОДАРСТВО»	4 квартал Дарницького лісництва комунального підприємства "Дарницьке лісопаркове господарство"	177656,00	постійне користування	
63:691:0001	Комунальне підприємство "Дарницьке лісопаркове господарство"	в межах Дарницького та Микільського лісництв	13805,28		
63:702:0009	Державне територіально-галузеве об'єднання "Південно-Західна залізниця"		12495,10		

08/231-14/ПР
09.01.2023

28

КИЇВСЬКА МІСЬКА РАДА

II СЕСІЯ IX СКЛИКАННЯ

РІШЕННЯ

_____№_____

374450487

Про надання КОМУНАЛЬНОМУ ПІДПРИЄМСТВУ «ДАРНИЦЬКЕ ЛІСОПАРКОВЕ ГОСПОДАРСТВО» земельної ділянки в постійне користування для ведення лісового господарства і пов'язаних з ним послуг у 24 кварталі Дарницького лісництва у Дарницькому районі міста Києва

Відповідно до статей 9, 57, 83, 92, 116, 122, 123 Земельного кодексу України, пункту 34 частини першої статті 26 Закону України «Про місцеве самоврядування в Україні», враховуючи, що земельна ділянка зареєстрована в Державному земельному кадастрі, право комунальної власності територіальної громади міста Києва на яку зареєстровано в установленому порядку (номер запису про право власності 48891797 від 27 грудня 2022 року), розглянувши заяву КОМУНАЛЬНОГО ПІДПРИЄМСТВА «ДАРНИЦЬКЕ ЛІСОПАРКОВЕ ГОСПОДАРСТВО» від 13 грудня 2022 року № 50385-007181093-031-03 та лист від 08 грудня 2022 року № 373, Київська міська рада

ВИРІШИЛА:

1. Надати КОМУНАЛЬНОМУ ПІДПРИЄМСТВУ «ДАРНИЦЬКЕ ЛІСОПАРКОВЕ ГОСПОДАРСТВО», за умови виконання пункту 2 цього рішення, в постійне користування земельну ділянку площею 17,0101 га (кадастровий номер 8000000000:90:320:0002) для ведення лісового господарства і пов'язаних з ним послуг (код виду цільового призначення - 09.01 для ведення лісового господарства і пов'язаних з ним послуг) у 24 кварталі Дарницького лісництва у Дарницькому районі міста Києва із земель комунальної власності територіальної громади міста Києва (категорія земель - землі лісогосподарського

призначення), заява ДЦ від 13 грудня 2022 року № 50385-007181093-031-03, справа № **374450487**.

2. КОМУНАЛЬНОМУ ПІДПРИЄМСТВУ «ДАРНИЦЬКЕ ЛІСОПАРКОВЕ ГОСПОДАРСТВО»:

2.1. Виконувати обов'язки землекористувача відповідно до вимог статті 96 Земельного кодексу України, статті 19 Лісового кодексу України.

2.2. Вжити заходів щодо державної реєстрації права постійного користування земельною ділянкою у порядку, встановленому Законом України «Про державну реєстрацію речових прав на нерухоме майно та їх обтяжень».

2.3. Питання майнових відносин вирішувати в установленому порядку.

2.4. Забезпечити вільний доступ для прокладання нових, ремонту та експлуатації існуючих інженерних мереж і споруд, що знаходяться в межах земельної ділянки.

2.5. Під час використання земельної ділянки дотримуватися обмежень у її використанні, зареєстрованих у Державному земельному кадастрі.

3. Попередити землекористувача, що використання земельної ділянки не за цільовим призначенням тягне за собою припинення права користування нею відповідно до вимог статей 141, 143 Земельного кодексу України.

4. Контроль за виконанням цього рішення покласти на постійну комісію Київської міської ради з питань архітектури, містобудування та земельних відносин.

Київський міський голова Віталій КЛИЧКО

До кадастрової справи
№ 374450487

ПОЯСНЮВАЛЬНА ЗАПИСКА

№ ПЗН-48557 від 26.12.2022

до проєкту рішення Київської міської ради:

Про надання КОМУНАЛЬНОМУ ПІДПРИЄМСТВУ «ДАРНИЦЬКЕ ЛІСОПАРКОВЕ ГОСПОДАРСТВО» земельної ділянки в постійне користування для ведення лісового господарства і пов'язаних з ним послуг у 24 кварталі Дарницького лісництва у Дарницькому районі міста Києва

1. Юридична особа:

Назва	*КОМУНАЛЬНЕ ПІДПРИЄМСТВО «ДАРНИЦЬКЕ ЛІСОПАРКОВЕ ГОСПОДАРСТВО»*
Перелік засновників (учасників)*	*КИЇВСЬКА МІСЬКА ДЕРЖАВНА АДМІНІСТРАЦІЯ, Код ЄДРПОУ:00022527, 01044, місто Київ, вул. Хрещатик, 36*
Кінцевий бенефіціарний власник (контролер)*	*Відсутній*
Реєстраційний номер:	від *14.12.2022 № 374450487*

*за даними Єдиного державного реєстру юридичних осіб, фізичних осіб-підприємців та громадських формувань

2. Відомості про земельну ділянку (кадастровий № 8000000000:90:320:0002).

Місце розташування:	*м. Київ, Дарницький р-н, 24 квартал Дарницького лісництва*
Площа:	*17,0101 га*
Вид та термін користування:	*право в процесі оформлення (постійне користування)*
Категорія земель:	*землі лісогосподарського призначення*
Цільове призначення:	*09.01 для ведення лісового господарства і пов'язаних з ним послуг*
Нормативна грошова оцінка (за попереднім розрахунком*)	*185 200 948 грн 77 коп.*
**Наведені розрахунки нормативної грошової оцінки не є остаточними і будуть уточнені відповідно до вимог чинного законодавства при оформленні права на земельну ділянку.*	

3. Обґрунтування прийняття рішення.

Відповідно до статей 9, 123 Земельного кодексу України, враховуючи, що земельна ділянка зареєстрована в Державному земельному кадастрі (витяг з Державного земельного кадастру про земельну ділянку від 20.12.2022 № НВ-0001479542022), право комунальної власності територіальної громади міста Києва на яку зареєстровано в установленому порядку (номер запису про право власності 48891797 від 27.12.2022), Департаментом земельних ресурсів виконавчого органу Київської міської ради (Київської міської державної адміністрації) розроблено проєкт рішення Київської міської ради щодо надання земельної ділянки без зміни її меж та цільового призначення без складання документації із землеустрою.

4. Мета прийняття рішення.

Метою прийняття рішення є забезпечення реалізації встановленого Земельним кодексом України права особи на оформлення права користування на землю.

5. Особливі характеристики ділянки.

Наявність будівель і споруд на ділянці:	*Земельна ділянка вільна від забудови.*
Наявність ДПТ:	*Детальний план території відсутній.*
Функціональне призначення згідно з Генпланом:	*Відповідно до Генерального плану міста Києва, затвердженого рішенням Київської міської ради від 28.03.2002 № 370/1804, земельна ділянка за функціональним призначенням належить до території лісів та лісопарків (існуючі).*
Правовий режим:	*Земельна ділянка належить до земель комунальної власності територіальної громади міста Києва.*
Розташування в зеленій зоні:	*Земельна ділянка входить до зеленої зони, відповідно до рішення Київської міської ради від 08.07.2021 № 1583/1624 «Про затвердження показників розвитку зеленої зони м. Києва до 2022 року та концепції формування зелених насаджень в центральній частині міста» (зі змінами та доповненнями).*
Інші особливості:	*Рішенням Київської міської ради від 25.08.2022 № 5126/5167 (пункт 6 додатку) затверджено технічну документацію із землеустрою щодо інвентаризації земель на території кадастрового кварталу 90:320, обмеженого шосе Бориспільським та землями Комунального підприємства «Дарницьке лісопаркове господарство» Дарницького лісництва у Дарницькому районі м. Києва.* *Слід зазначити, що Комунальне підприємство «Дарницьке лісопаркове господарство» у своїй заяві від 13.12.2022 № 50385-007181093-031-03 та листі від 08.12.2022 № 373 просило врахувати фактичну адресу земельної ділянки кадастровий номер 8000000000:90:320:0002, а саме: 24 квартал Дарницького лісництва у Дарницькому районі м. Києва. Ураховуючи наведене у проєкті рішення зазначено уточнену адресу земельної ділянки.* *Згідно з частиною першою статті 123 Земельного кодексу України надання у користування земельної ділянки, зареєстрованої в Державному земельному кадастрі відповідно до Закону України «Про Державний земельний кадастр» право власності на яку зареєстровано у Державному реєстрі речових прав на нерухоме майно, без зміни її меж та цільового призначення здійснюється без складення документації із землеустрою.* *Відтак, враховуючи те, що земельна ділянка зареєстрована в Державному земельному кадастрі, а також те, що право комунальної власності на вказану земельну ділянку зареєстровано в Державному реєстрі речових прав на нерухоме майно, зазначеним проєктом рішення передбачається передати земельну ділянку без зміни її меж та цільового призначення.* *Зважаючи на положення статей 9, 122 Земельного кодексу України та пункту 34 частини першої статті 26 Закону України «Про місцеве самоврядування в Україні» (щодо обов'язковості розгляду питань землекористування на пленарних засіданнях) вказаний проєкт рішення направляється для подальшого розгляду Київською міською радою.*

6. Стан нормативно-правової бази у даній сфері правового регулювання.

Загальні засади та порядок передачі земельних ділянок у власність чи користування зацікавленим особам визначено Земельним кодексом України та Порядком набуття прав на землю із земель комунальної власності у місті Києві, затвердженим рішенням Київської міської ради від 20.04.2017 № 241/2463.

7. Фінансово-економічне обґрунтування.

Реалізація рішення не потребує додаткових витрат міського бюджету.

Відповідно до Податкового кодексу України та Положення про плату за землю в місті Києві, затвердженого рішенням Київської міської ради від 23.06.2011 № 242/5629 «Про встановлення місцевих податків і зборів у м. Києві» (зі змінами та доповненнями) розрахунковий розмір земельного податку складатиме: 185 200 грн 95 коп (0,1%).

8. Прогноз соціально-економічних та інших наслідків прийняття рішення.

Наслідками прийняття розробленого проєкту рішення стане реалізація зацікавленою особою своїх прав щодо використання земельної ділянки.

Доповідач: директор Департаменту земельних ресурсів **Валентина ПЕЛИХ**

В. Дворшінов

Директор Департаменту земельних ресурсів Валентина ПЕЛИХ

Справа 374450487

Код земельної ділянки:	90:320:0002
Площа:	17.0101 га
Адрес земельноїділянки:	Бориспільське шосе
Заявник:	КОМУНАЛЬНЕ ПІДПРИЄМСТВО «ДАРНИЦЬКЕ ЛІСОПАРКОВЕ ГОСПОДАРСТВО»
Вид та термін користування:	постійне користування
Цільове призначення:	для ведення лісового господарства і пов'язаних з ним послуг

Матеріали аерофотозйомки 2019 р.
виготовлено за даними АІС ОУЗР

РЕЄСТР ЗЕМЕЛЬНОГО КАДАСТРУ

Код зем. ділянки	Суб'єкт господарювання за яким обліковується земельна ділянка у міському земельному кадастрі	Адреса земельної ділянки	Площа кв.м.	Вид права	Дата закінч. права
90:319:0001	Комунальне підприємство "Дарницьке лісопаркове господарство"	в межах Дарницького та Микільського лісництв	60892,03		
90:320:0001	Комунальне підприємство "Дарницьке лісопаркове господарство"	в межах Дарницького та Микільського лісництв	177808,66		
90:320:0002	КОМУНАЛЬНЕ ПІДПРИЄМСТВО «ДАРНИЦЬКЕ ЛІСОПАРКОВЕ ГОСПОДАРСТВО»	Бориспільське шосе	170101,00	постійне користування	
90:328:0008	Служба автомобільних доріг у Київській області	шосе Бориспільське, 24 км	2717,95		

08/231-15/ПР
09.01.2023

29

КИЇВСЬКА МІСЬКА РАДА

II СЕСІЯ IX СКЛИКАННЯ

РІШЕННЯ

_____№_____

244888068

Про надання КОМУНАЛЬНОМУ ПІДПРИЄМСТВУ «ДАРНИЦЬКЕ ЛІСОПАРКОВЕ ГОСПОДАРСТВО» земельних ділянок в постійне користування для ведення лісового господарства і пов'язаних з ним послуг у 53 та 65 кварталах Броварського лісництва у Деснянському районі міста Києва

Відповідно до статей 9, 57, 83, 92, 116, 122, 123 Земельного кодексу України, пункту 34 частини першої статті 26 Закону України «Про місцеве самоврядування в Україні», враховуючи, що земельні ділянки зареєстровані в Державному земельному кадастрі, право комунальної власності територіальної громади міста Києва на які зареєстровано в установленому порядку (номери запису про право власності 48888202 та 48888393 від 27 грудня 2022 року) та розглянувши заяву КОМУНАЛЬНОГО ПІДПРИЄМСТВА «ДАРНИЦЬКЕ ЛІСОПАРКОВЕ ГОСПОДАРСТВО» від 08 грудня 2022 року № 72361-007174845-031-03, Київська міська рада

ВИРІШИЛА:

1. Надати КОМУНАЛЬНОМУ ПІДПРИЄМСТВУ «ДАРНИЦЬКЕ ЛІСОПАРКОВЕ ГОСПОДАРСТВО», за умови виконання пункту 2 цього рішення, в постійне користування земельну ділянку площею 57,9573 га (кадастровий номер 8000000000:62:339:0001) та земельну ділянку площею 57,6747 га (кадастровий номер 8000000000:62:342:0001) для ведення лісового господарства і пов'язаних з ним послуг (код виду цільового призначення - 09.01 для ведення лісового господарства і пов'язаних з ним послуг) у 53 та 65 кварталах Броварського лісництва у Деснянському районі міста Києва із земель

комунальної власності територіальної громади міста Києва (категорія земель – землі лісогосподарського призначення), заява ДЦ від 08 грудня 2022 року № 72361-007174845-031-03, справа № **244888068**.

2. КОМУНАЛЬНОМУ ПІДПРИЄМСТВУ «ДАРНИЦЬКЕ ЛІСОПАРКОВЕ ГОСПОДАРСТВО»:

2.1. Виконувати обов'язки землекористувача відповідно до вимог статті 96 Земельного кодексу України, статті 19 Лісового кодексу України.

2.2. Вжити заходів щодо державної реєстрації права постійного користування земельними ділянками у порядку, встановленому Законом України «Про державну реєстрацію речових прав на нерухоме майно та їх обтяжень».

2.3. Питання майнових відносин вирішувати в установленому порядку.

2.4. Забезпечити вільний доступ для прокладання нових, ремонту та експлуатації існуючих інженерних мереж і споруд, що знаходяться в межах земельних ділянок.

2.5. Під час використання земельних ділянок дотримуватися обмежень у їх використанні, зареєстрованих у Державному земельному кадастрі.

3. Попередити землекористувача, що використання земельних ділянок не за цільовим призначенням тягне за собою припинення права користування ними відповідно до вимог статей 141, 143 Земельного кодексу України.

4. Контроль за виконанням цього рішення покласти на постійну комісію Київської міської ради з питань архітектури, містобудування та земельних відносин.

Київський міський голова Віталій КЛИЧКО

До кадастрової справи
№ 244888068

ПОЯСНЮВАЛЬНА ЗАПИСКА

№ ПЗН-48382 від 26.12.2022

до проєкту рішення Київської міської ради:

Про надання КОМУНАЛЬНОМУ ПІДПРИЄМСТВУ «ДАРНИЦЬКЕ ЛІСОПАРКОВЕ ГОСПОДАРСТВО» земельних ділянок в постійне користування для ведення лісового господарства і пов'язаних з ним послуг у 53 та 65 кварталах Броварського лісництва у Деснянському районі міста Києва

1. Юридична особа:

Назва	*КОМУНАЛЬНЕ ПІДПРИЄМСТВО «ДАРНИЦЬКЕ ЛІСОПАРКОВЕ ГОСПОДАРСТВО»*
Перелік засновників (учасників)*	*КИЇВСЬКА МІСЬКА ДЕРЖАВНА АДМІНІСТРАЦІЯ, Код ЄДРПОУ:00022527, 01044, місто Київ, вул. Хрещатик, 36*
Кінцевий бенефіціарний власник (контролер)*	*Відсутній*
Реєстраційний номер:	від *09.12.2022 № 244888068*

*за даними Єдиного державного реєстру юридичних осіб, фізичних осіб-підприємців та громадських формувань

2. Відомості про земельні ділянки (кадастровий № 8000000000:62:339:0001; 8000000000:62:342:0001).

Місце розташування:	*м. Київ, Деснянський р-н, 53 та 65 квартали Броварського лісництва*
Площа:	*57,9573 га; 57,6747 га*
Вид та термін користування:	*право в процесі оформлення (постійне користування)*
Категорія земель:	*землі лісогосподарського призначення*
Цільове призначення:	*09.01 для ведення лісового господарства і пов'язаних з ним послуг*
Нормативна грошова оцінка (за попереднім розрахунком*)	*8000000000:62:339:0001 - 564 594 792 грн 36 коп; 8000000000:62:342:0001 - 561 841 826 грн 15 коп.*
**Наведені розрахунки нормативної грошової оцінки не є остаточними і будуть уточнені відповідно до вимог чинного законодавства при оформленні права на земельну ділянку.*	

3. Обґрунтування прийняття рішення.

Відповідно до статей 9, 123 Земельного кодексу України, враховуючи, що земельні ділянки зареєстровані в Державному земельному кадастрі (витяги з Державного земельного кадастру про земельні ділянки від 20.12.2022 № НВ-0001479782022, № НВ-0001479802022), право комунальної власності територіальної громади міста Києва на які зареєстровано в установленому порядку (номери запису про право власності 48888202 та 48888393 від 27.12.2022), Департаментом земельних ресурсів виконавчого органу Київської міської ради (Київської міської державної адміністрації) розроблено проєкт рішення Київської міської ради щодо надання земельних ділянок без зміни їх меж та цільового призначення без складання документації із землеустрою.

4. Мета прийняття рішення.

Метою прийняття рішення є забезпечення реалізації встановленого Земельним кодексом України права особи на оформлення права користування на землю.

5. Особливі характеристики ділянок.

Наявність будівель і споруд на ділянках:	*Земельні ділянки вільні від забудови.*
Наявність ДПТ:	*Детальний план території відсутній.*
Функціональне призначення згідно з Генпланом:	*Відповідно до Генерального плану міста Києва, затвердженого рішенням Київської міської ради від 28.03.2002 № 370/1804, земельні ділянки за функціональним призначенням належать до території лісів та лісопарків (існуючі).*
Правовий режим:	*Земельні ділянки належать до земель комунальної власності територіальної громади міста Києва.*
Розташування в зеленій зоні:	*Земельні ділянки входять до зеленої зони, відповідно до рішення Київської міської ради від 08.07.2021 № 1583/1624 «Про затвердження показників розвитку зеленої зони м. Києва до 2022 року та концепції формування зелених насаджень в центральній частині міста» (зі змінами та доповненнями).*
Інші особливості:	*Рішенням Київської міської ради від 25.08.2022 № 5110/5151 (пункти 25, 28 додатку) затверджено технічні документації із землеустрою щодо інвентаризації земель на території кадастрових кварталів 62:342, 62:339 в межах 65, 53 кварталів Броварського лісництва Комунального підприємства «Дарницьке лісопаркове господарство» у Деснянському районі м. Києва.* *Згідно з частиною першою статті 123 Земельного кодексу України надання у користування земельної ділянки, зареєстрованої в Державному земельному кадастрі відповідно до Закону України «Про Державний земельний кадастр» право власності на яку зареєстровано у Державному реєстрі речових прав на нерухоме майно, без зміни її меж та цільового призначення здійснюється без складення документації із землеустрою.* *Відтак, враховуючи те, що земельні ділянки зареєстровані в Державному земельному кадастрі, а також те, що право комунальної власності на вказані земельні ділянки зареєстровано в Державному реєстрі речових прав на нерухоме майно, зазначеним проєктом рішення передбачається передати земельні ділянки без зміни їх меж та цільового призначення.* *Зважаючи на положення статей 9, 122 Земельного кодексу України та пункту 34 частини першої статті 26 Закону України «Про місцеве самоврядування в Україні» (щодо обов'язковості розгляду питань землекористування на пленарних засіданнях) вказаний проєкт рішення направляється для подальшого розгляду Київською міською радою.*

6. Стан нормативно-правової бази у даній сфері правового регулювання.

Загальні засади та порядок передачі земельних ділянок у власність чи користування зацікавленим особам визначено Земельним кодексом України та Порядком набуття прав на землю із земель комунальної власності у місті Києві, затвердженим рішенням Київської міської ради від 20.04.2017 № 241/2463.

7. Фінансово-економічне обґрунтування.

Реалізація рішення не потребує додаткових витрат міського бюджету.

Відповідно до Податкового кодексу України та Положення про плату за землю в місті Києві, затвердженого рішенням Київської міської ради від 23.06.2011 № 242/5629 «Про встановлення місцевих податків і зборів у м. Києві» (зі змінами та доповненнями) розрахунковий розмір земельного податку складатиме (0,1%):

8000000000:62:339:0001 - 564 594 грн 79 коп;

8000000000:62:342:0001 - 561 841 грн 83 коп.

8. Прогноз соціально-економічних та інших наслідків прийняття рішення.

Наслідками прийняття розробленого проєкту рішення стане реалізація зацікавленою особою своїх прав щодо використання земельних ділянок.

Доповідач: директор Департаменту земельних ресурсів **Валентина ПЕЛИХ**

В. Дворніков

Директор Департаменту земельних ресурсів Валентина ПЕЛИХ

Справа 244888068

Код земельної ділянки:	62:342:0001
Площа:	57.6747 га
Адрес земельноїділянки:	65 квартал Броварського лісництва
Заявник:	КОМУНАЛЬНЕ ПІДПРИЄМСТВО «ДАРНИЦЬКЕ ЛІСОПАРКОВЕ ГОСПОДАРСТВО»
Вид та термін користування:	постійне користування
Цільове призначення:	для ведення лісового господарства і пов'язаних з ним послуг

Матеріали аерофотозйомки 2019 р.
виготовлено за даними АІС ОУЗР

Справа 244888068

Код земельної ділянки:	62:339:0001
Площа:	57.9573 га
Адрес земельноїділянки:	53 квартал Броварського лісництва
Заявник:	КОМУНАЛЬНЕ ПІДПРИЄМСТВО «ДАРНИЦЬКЕ ЛІСОПАРКОВЕ ГОСПОДАРСТВО»
Вид та термін користування:	постійне користування
Цільове призначення:	для ведення лісового господарства і пов'язаних з ним послуг

Матеріали аерофотозйомки 2019 р.
виготовлено за даними АІС ОУЗР

РЕЄСТР ЗЕМЕЛЬНОГО КАДАСТРУ

Код зем. ділянки	Суб'єкт господарювання за яким обліковується земельна ділянка у міському земельному кадастрі	Адреса земельної ділянки	Площа кв.м.	Вид права	Дата закінч. права
62:333:0001	Комунальне підприємство "Дарницьке лісопаркове господарство"	в межах Броварського, Білодібровного та Дніпровського лісництв	603068,02		
62:334:0001	Комунальне підприємство "Дарницьке лісопаркове господарство"	в межах Броварського, Білодібровного та Дніпровського лісництв	584312,77		
62:338:0001	Комунальне підприємство "Дарницьке лісопаркове господарство"	в межах Броварського, Білодібровного та Дніпровського лісництв	584187,88		
62:339:0001	Комунальне підприємство "Дарницьке лісопаркове господарство"	в межах Броварського, Білодібровного та Дніпровського лісництв	577697,51		
62:339:0001	КОМУНАЛЬНЕ ПІДПРИЄМСТВО «ДАРНИЦЬКЕ ЛІСОПАРКОВЕ ГОСПОДАРСТВО»	53 квартал Броварського лісництва	579573,00	постійне користування	
62:341:0001	Комунальне підприємство "Дарницьке лісопаркове господарство"	в межах Броварського, Білодібровного та Дніпровського лісництв	572071,01		
62:342:0001	Комунальне підприємство "Дарницьке лісопаркове господарство"	в межах Броварського, Білодібровного та Дніпровського лісництв	577194,01		
62:342:0001	КОМУНАЛЬНЕ ПІДПРИЄМСТВО «ДАРНИЦЬКЕ ЛІСОПАРКОВЕ ГОСПОДАРСТВО»	65 квартал Броварського лісництва	576747,00	постійне користування	
62:343:0001	Комунальне підприємство "Дарницьке лісопаркове господарство"	в межах Броварського, Білодібровного та Дніпровського лісництв	588930,35		
62:344:0001	Комунальне підприємство "Дарницьке лісопаркове господарство"	в межах Броварського, Білодібровного та Дніпровського лісництв	593461,29		

08/231-16/ПР
09.01.2023

30

КИЇВСЬКА МІСЬКА РАДА

II СЕСІЯ IX СКЛИКАННЯ

РІШЕННЯ

_____№_____

695484433

Про надання КОМУНАЛЬНОМУ ПІДПРИЄМСТВУ «ДАРНИЦЬКЕ ЛІСОПАРКОВЕ ГОСПОДАРСТВО» земельної ділянки в постійне користування для ведення лісового господарства і пов'язаних з ним послуг у 7 кварталі Микільського лісництва у Дарницькому районі міста Києва

Відповідно до статей 9, 57, 83, 92, 116, 122, 123 Земельного кодексу України, пункту 34 частини першої статті 26 Закону України «Про місцеве самоврядування в Україні», враховуючи, що земельна ділянка зареєстрована в Державному земельному кадастрі, право комунальної власності територіальної громади міста Києва на яку зареєстровано в установленому порядку (номер запису про право власності 48891853 від 27 грудня 2022 року) та розглянувши заяву КОМУНАЛЬНОГО ПІДПРИЄМСТВА «ДАРНИЦЬКЕ ЛІСОПАРКОВЕ ГОСПОДАРСТВО» від 09 грудня 2022 року № 72361-007176760-031-03, Київська міська рада

ВИРІШИЛА:

1. Надати КОМУНАЛЬНОМУ ПІДПРИЄМСТВУ «ДАРНИЦЬКЕ ЛІСОПАРКОВЕ ГОСПОДАРСТВО», за умови виконання пункту 2 цього рішення, в постійне користування земельну ділянку площею 47,9798 га (кадастровий номер 8000000000:63:537:0001) для ведення лісового господарства і пов'язаних з ним послуг (код виду цільового призначення – 09.01 для ведення лісового господарства і пов'язаних з ним послуг) у 7 кварталі Микільського лісництва у Дарницькому районі міста Києва із земель комунальної власності територіальної громади міста Києва (категорія земель - землі лісогосподарського

призначення), заява ДЦ від 09 грудня 2022 року № 72361-007176760-031-03, справа № **695484433**.

2. КОМУНАЛЬНОМУ ПІДПРИЄМСТВУ «ДАРНИЦЬКЕ ЛІСОПАРКОВЕ ГОСПОДАРСТВО»:

2.1. Виконувати обов'язки землекористувача відповідно до вимог статті 96 Земельного кодексу України, статті 19 Лісового кодексу України.

2.2. Вжити заходів щодо державної реєстрації права постійного користування земельною ділянкою у порядку, встановленому Законом України «Про державну реєстрацію речових прав на нерухоме майно та їх обтяжень».

2.3. Питання майнових відносин вирішувати в установленому порядку.

2.4. Забезпечити вільний доступ для прокладання нових, ремонту та експлуатації існуючих інженерних мереж і споруд, що знаходяться в межах земельної ділянки.

2.5. Під час використання земельної ділянки дотримуватися обмежень у її використанні, зареєстрованих у Державному земельному кадастрі.

3. Попередити землекористувача, що використання земельної ділянки не за цільовим призначенням тягне за собою припинення права користування нею відповідно до вимог статей 141, 143 Земельного кодексу України.

4. Контроль за виконанням цього рішення покласти на постійну комісію Київської міської ради з питань архітектури, містобудування та земельних відносин.

Київський міський голова Віталій КЛИЧКО

До кадастрової справи
№ 695484433

ПОЯСНЮВАЛЬНА ЗАПИСКА

№ ПЗН-48753 від 29.12.2022

до проєкту рішення Київської міської ради:

Про надання КОМУНАЛЬНОМУ ПІДПРИЄМСТВУ «ДАРНИЦЬКЕ ЛІСОПАРКОВЕ ГОСПОДАРСТВО» земельної ділянки в постійне користування для ведення лісового господарства і пов'язаних з ним послуг у 7 кварталі Микільського лісництва у Дарницькому районі міста Києва

1. Юридична особа:

Назва	*КОМУНАЛЬНЕ ПІДПРИЄМСТВО «ДАРНИЦЬКЕ ЛІСОПАРКОВЕ ГОСПОДАРСТВО»*
Перелік засновників (учасників)*	*КИЇВСЬКА МІСЬКА ДЕРЖАВНА АДМІНІСТРАЦІЯ, Код ЄДРПОУ:00022527, 01044, місто Київ, вул. Хрещатик, 36*
Кінцевий бенефіціарний власник (контролер)*	*Відсутній*
Реєстраційний номер:	від *12.12.2022 № 695484433*

*за даними Єдиного державного реєстру юридичних осіб, фізичних осіб-підприємців та громадських формувань

2. Відомості про земельну ділянку (кадастровий № 8000000000:63:537:0001).

Місце розташування:	*м. Київ, Дарницький р-н, 7 квартал Микільського лісництва комунального підприємства «Дарницьке лісопаркове господарство»*
Площа:	*47,9798 га*
Вид та термін користування:	*право в процесі оформлення (постійне користування)*
Категорія земель:	*землі лісогосподарського призначення*
Цільове призначення:	*09.01 для ведення лісового господарства і пов'язаних з ним послуг*
Нормативна грошова оцінка (за попереднім розрахунком*)	*474 277 282 грн 89 коп.*
**Наведені розрахунки нормативної грошової оцінки не є остаточними і будуть уточнені відповідно до вимог чинного законодавства при оформленні права на земельну ділянку.*	

3. Обґрунтування прийняття рішення.

Відповідно до статей 9, 123 Земельного кодексу України, враховуючи, що земельна ділянка зареєстрована в Державному земельному кадастрі (витяг з Державного земельного кадастру про земельну ділянку від 27.12.2022 № НВ-0001514572022), право комунальної власності територіальної громади міста Києва на яку зареєстровано в установленому порядку (номер запису про право власності 48891853 від 27.12.2022), Департаментом земельних ресурсів виконавчого органу Київської міської ради (Київської міської державної адміністрації) розроблено проєкт рішення Київської міської ради щодо надання земельної ділянки без зміни її меж та цільового призначення без складання документації із землеустрою.

4. Мета прийняття рішення.

Метою прийняття рішення є забезпечення реалізації встановленого Земельним кодексом України права особи на оформлення права користування на землю.

5. Особливі характеристики ділянки.

Наявність будівель і споруд на ділянці:	*Земельна ділянка вільна від забудови.*
Наявність ДПТ:	*Детальний план території відсутній.*
Функціональне призначення згідно з Генпланом:	*Відповідно до Генерального плану міста Києва, затвердженого рішенням Київської міської ради від 28.03.2002 № 370/1804, земельна ділянка за функціональним призначенням належить до території лісів та лісопарків (існуючі).*
Правовий режим:	*Земельна ділянка належить до земель комунальної власності територіальної громади міста Києва.*
Розташування в зеленій зоні:	*Земельна ділянка входить до зеленої зони, відповідно до рішення Київської міської ради від 08.07.2021 № 1583/1624 «Про затвердження показників розвитку зеленої зони м. Києва до 2022 року та концепції формування зелених насаджень в центральній частині міста» (зі змінами та доповненнями).*
Інші особливості:	*Рішенням Київської міської ради від 25.08.2022 № 5126/5167 (пункт 7 додатку) затверджено технічну документацію із землеустрою щодо інвентаризації земель на території кадастрового кварталу 63:537 в межах 7 кварталу Микільського лісництва Комунального підприємства «Дарницьке лісопаркове господарство» у Дарницькому районі м. Києва.* *Згідно з частиною першою статті 123 Земельного кодексу України надання у користування земельної ділянки, зареєстрованої в Державному земельному кадастрі відповідно до Закону України «Про Державний земельний кадастр» право власності на яку зареєстровано у Державному реєстрі речових прав на нерухоме майно, без зміни її меж та цільового призначення здійснюється без складення документації із землеустрою.* *Відтак, враховуючи те, що земельна ділянка зареєстрована в Державному земельному кадастрі, а також те, що право комунальної власності на вказану земельну ділянку зареєстровано в Державному реєстрі речових прав на нерухоме майно, зазначеним проєктом рішення передбачається передати земельну ділянку без зміни її меж та цільового призначення.* *Зважаючи на положення статей 9, 122 Земельного кодексу України та пункту 34 частини першої статті 26 Закону України «Про місцеве самоврядування в Україні» (щодо обов'язковості розгляду питань землекористування на пленарних засіданнях) вказаний проєкт рішення направляється для подальшого розгляду Київською міською радою.*

6. Стан нормативно-правової бази у даній сфері правового регулювання.

Загальні засади та порядок передачі земельних ділянок у власність чи користування зацікавленим особам визначено Земельним кодексом України та Порядком набуття прав на землю із земель комунальної власності у місті Києві, затвердженим рішенням Київської міської ради від 20.04.2017 № 241/2463.

7. Фінансово-економічне обґрунтування.

Реалізація рішення не потребує додаткових витрат міського бюджету.

Відповідно до Податкового кодексу України та Положення про плату за землю в місті Києві, затвердженого рішенням Київської міської ради від 23.06.2011 № 242/5629 «Про встановлення місцевих податків і зборів у м. Києві» (зі змінами та доповненнями) розрахунковий розмір земельного податку складатиме: 474 277 грн 28 коп (0,1%).

8. Прогноз соціально-економічних та інших наслідків прийняття рішення.

Наслідками прийняття розробленого проєкту рішення стане реалізація зацікавленою особою своїх прав щодо використання земельної ділянки.

Доповідач: директор Департаменту земельних ресурсів **Валентина ПЕЛИХ**

В. Дворніков

Директор Департаменту земельних ресурсів Валентина ПЕЛИХ

Справа 695484433

Код земельної ділянки:	63:537:0001
Площа:	47.9798 га
Адрес земельноїділянки:	7 квартал Микільського лісництва комунального підприємства "Дарницьке лісопаркове господарство"
Заявник:	КОМУНАЛЬНЕ ПІДПРИЄМСТВО «ДАРНИЦЬКЕ ЛІСОПАРКОВЕ ГОСПОДАРСТВО»
Вид та термін користування:	постійне користування
Цільове призначення:	для ведення лісового господарства і пов'язаних з ним послуг

Матеріали аерофотозйомки 2019 р.
виготовлено за даними АІС ОУЗР

РЕЄСТР ЗЕМЕЛЬНОГО КАДАСТРУ

Код зем. ділянки	Суб'єкт господарювання за яким обліковується земельна ділянка у міському земельному кадастрі	Адреса земельної ділянки	Площа кв.м.	Вид права	Дата закінч. права
63:536:0001	Комунальне підприємство "Дарницьке лісопаркове господарство"	в межах Дарницького та Микільського лісництв	600086,02		
63:537:0001	Комунальне підприємство "Дарницьке лісопаркове господарство"	в межах Дарницького та Микільського лісництв	487054,62		
63:537:0001	КОМУНАЛЬНЕ ПІДПРИЄМСТВО «ДАРНИЦЬКЕ ЛІСОПАРКОВЕ ГОСПОДАРСТВО»	7 квартал Микільського лісництва комунального підприємства "Дарницьке лісопаркове господарство"	479798,00	постійне користування	

08/231-17/ПР
09.01.2023

31

КИЇВСЬКА МІСЬКА РАДА

II СЕСІЯ IX СКЛИКАННЯ

РІШЕННЯ

_____№_____

244629687

Про надання КОМУНАЛЬНОМУ ПІДПРИЄМСТВУ «ДАРНИЦЬКЕ ЛІСОПАРКОВЕ ГОСПОДАРСТВО» земельних ділянок в постійне користування для ведення лісового господарства і пов'язаних з ним послуг у 49, 51, 17 та 24 кварталах Дарницького лісництва у Дарницькому районі міста Києва

Відповідно до статей 9, 57, 83, 92, 116, 122, 123 Земельного кодексу України, пункту 34 частини першої статті 26 Закону України «Про місцеве самоврядування в Україні», враховуючи, що земельні ділянки зареєстровані в Державному земельному кадастрі, право комунальної власності територіальної громади міста Києва на які зареєстровано в установленому порядку (номери запису про право власності 48897057, 48897145, 48898079 від 27 грудня 2022 року) та розглянувши заяву КОМУНАЛЬНОГО ПІДПРИЄМСТВА «ДАРНИЦЬКЕ ЛІСОПАРКОВЕ ГОСПОДАРСТВО» від 13 грудня 2022 року № 50385-007180866-031-03, Київська міська рада

ВИРІШИЛА:

1. Надати КОМУНАЛЬНОМУ ПІДПРИЄМСТВУ «ДАРНИЦЬКЕ ЛІСОПАРКОВЕ ГОСПОДАРСТВО», за умови виконання пункту 2 цього рішення, в постійне користування земельну ділянку площею 20,2199 га (кадастровий номер 8000000000:63:624:0001), земельну ділянку площею 10,8600 га (кадастровий номер 8000000000:63:601:0002), земельну ділянку площею 6,6783 га (кадастровий номер 8000000000:90:319:0001) для ведення лісового господарства і пов'язаних з ним послуг (код виду цільового призначення - 09.01 для ведення лісового господарства і пов'язаних з ним послуг

у 49, 51, 17 та 24 кварталах Дарницького лісництва у Дарницькому районі міста Києва із земель комунальної власності територіальної громади міста Києва (категорія земель - землі лісогосподарського призначення), заява ДЦ від 13 грудня 2022 року № 50385-007180866-031-03, справа № **244629687**.

2. КОМУНАЛЬНОМУ ПІДПРИЄМСТВУ «ДАРНИЦЬКЕ ЛІСОПАРКОВЕ ГОСПОДАРСТВО»:

2.1. Виконувати обов'язки землекористувача відповідно до вимог статті 96 Земельного кодексу України, статті 19 Лісового кодексу України.

2.2. Вжити заходів щодо державної реєстрації права постійного користування земельними ділянками у порядку, встановленому Законом України «Про державну реєстрацію речових прав на нерухоме майно та їх обтяжень».

2.3. Питання майнових відносин вирішувати в установленому порядку.

2.4. Забезпечити вільний доступ для прокладання нових, ремонту та експлуатації існуючих інженерних мереж і споруд, що знаходяться в межах земельних ділянок.

2.5. Під час використання земельних ділянок дотримуватися обмежень у їх використанні, зареєстрованих у Державному земельному кадастрі.

3. Попередити землекористувача, що використання земельних ділянок не за цільовим призначенням тягне за собою припинення права користування ними відповідно до вимог статей 141, 143 Земельного кодексу України.

4. Контроль за виконанням цього рішення покласти на постійну комісію Київської міської ради з питань архітектури, містобудування та земельних відносин.

Київський міський голова Віталій КЛИЧКО

До кадастрової справи
№ 244629687

ПОЯСНЮВАЛЬНА ЗАПИСКА

№ ПЗН-48559 від 27.12.2022

до проєкту рішення Київської міської ради:

Про надання КОМУНАЛЬНОМУ ПІДПРИЄМСТВУ «ДАРНИЦЬКЕ ЛІСОПАРКОВЕ ГОСПОДАРСТВО» земельних ділянок в постійне користування для ведення лісового господарства і пов'язаних з ним послуг

у 49, 51, 17 та 24 кварталах Дарницького лісництва

у Дарницькому районі міста Києва

1. Юридична особа:

Назва	*КОМУНАЛЬНЕ ПІДПРИЄМСТВО «ДАРНИЦЬКЕ ЛІСОПАРКОВЕ ГОСПОДАРСТВО»*
Перелік засновників (учасників)*	*КИЇВСЬКА МІСЬКА ДЕРЖАВНА АДМІНІСТРАЦІЯ, Код ЄДРПОУ:00022527, 01044, місто Київ, вул. Хрещатик, 36*
Кінцевий бенефіціарний власник (контролер)*	*Відсутній*
Реєстраційний номер:	від *14.12.2022 № 244629687*

*за даними Єдиного державного реєстру юридичних осіб, фізичних осіб-підприємців та громадських формувань

2. Відомості про земельні ділянки (кадастровий № 8000000000:63:624:0001; 8000000000:63:601:0002; 8000000000:90:319:0001).

Місце розташування:	*м. Київ, Дарницький р-н, 49, 51, 17 та 24 квартали Дарницького лісництва*
Площа:	*20,2199 га; 10,8600 га; 6,6783 га*
Вид та термін користування:	*право в процесі оформлення (постійне користування)*
Категорія земель:	*землі лісогосподарського призначення*
Цільове призначення:	*09.01 для ведення лісового господарства і пов'язаних з ним послуг*
Нормативна грошова оцінка (за попереднім розрахунком*)	*8000000000:63:624:0001 - 205 666 139 грн 88 коп;* *8000000000:63:601:0002 - 110 462 182 грн 26 коп;* *8000000000:90:319:0001 - 72 711 359 грн 50 коп.*
**Наведені розрахунки нормативної грошової оцінки не є остаточними і будуть уточнені відповідно до вимог чинного законодавства при оформленні права на земельну ділянку.*	

3. Обґрунтування прийняття рішення.

Відповідно до статей 9, 123 Земельного кодексу України, враховуючи, що земельні ділянки зареєстровані в Державному земельному кадастрі (витяги з Державного земельного кадастру про земельні ділянки від 20.12.2022 № НВ-0001479662022, № НВ-0001479672022 та від 26.12.2022 № НВ-0001506062022), право комунальної власності територіальної громади міста Києва на які зареєстровано в установленому порядку (номери запису про право власності 48897057, 48897145, 48898079 від 27.12.2022), Департаментом земельних ресурсів виконавчого органу Київської міської ради (Київської міської державної адміністрації) розроблено проєкт рішення Київської міської ради

щодо надання земельних ділянок без зміни їх меж та цільового призначення без складання документації із землеустрою.

4. Мета прийняття рішення.

Метою прийняття рішення є забезпечення реалізації встановленого Земельним кодексом України права особи на оформлення права користування на землю.

5. Особливі характеристики ділянок.

Наявність будівель і споруд на ділянках:	*Земельні ділянки вільні від забудови.*
Наявність ДПТ:	*Детальний план території відсутній.*
Функціональне призначення згідно з Генпланом:	*Відповідно до Генерального плану міста Києва, затвердженого рішенням Київської міської ради від 28.03.2002 № 370/1804, земельні ділянки за функціональним призначенням належать до території лісів та лісопарків (існуючі).*
Правовий режим:	*Земельні ділянки належать до земель комунальної власності територіальної громади міста Києва.*
Розташування в зеленій зоні:	*Земельні ділянки входять до зеленої зони, відповідно до рішення Київської міської ради від 08.07.2021 № 1583/1624 «Про затвердження показників розвитку зеленої зони м. Києва до 2022 року та концепції формування зелених насаджень в центральній частині міста» (зі змінами та доповненнями).*
Інші особливості:	*Рішенням Київської міської ради від 25.08.2022 № 5109/5150 (пункти 4, 10, 21 додатку) затверджено технічні документації із землеустрою щодо інвентаризації земель на території кадастрових кварталів 63:624; 63:601; 90:319 в межах 49, 51, 17 та 24 кварталів Дарницького лісництва Комунального підприємства «Дарницьке лісопаркове господарство» у Дарницькому районі м. Києва.* *Згідно з частиною першою статті 123 Земельного кодексу України надання у користування земельної ділянки, зареєстрованої в Державному земельному кадастрі відповідно до Закону України «Про Державний земельний кадастр» право власності на яку зареєстровано у Державному реєстрі речових прав на нерухоме майно, без зміни її меж та цільового призначення здійснюється без складення документації із землеустрою.* *Відтак, враховуючи те, що земельні ділянки зареєстровані в Державному земельному кадастрі, а також те, що право комунальної власності на вказані земельні ділянки зареєстровано в Державному реєстрі речових прав на нерухоме майно, зазначеним проєктом рішення передбачається передати земельні ділянки без зміни їх меж та цільового призначення.* *Зважаючи на положення статей 9, 122 Земельного кодексу України та пункту 34 частини першої статті 26 Закону України «Про місцеве самоврядування в Україні» (щодо обов'язковості розгляду питань землекористування на пленарних засіданнях) вказаний проєкт рішення направляється для подальшого розгляду Київською міською радою.*

6. Стан нормативно-правової бази у даній сфері правового регулювання.

Загальні засади та порядок передачі земельних ділянок у власність чи користування зацікавленим особам визначено Земельним кодексом України та Порядком набуття прав на землю із земель комунальної власності у місті Києві, затвердженим рішенням Київської міської ради від 20.04.2017 № 241/2463.

7. Фінансово-економічне обґрунтування.

Реалізація рішення не потребує додаткових витрат міського бюджету.

Відповідно до Податкового кодексу України та Положення про плату за землю в місті Києві, затвердженого рішенням Київської міської ради від 23.06.2011 № 242/5629 «Про встановлення місцевих податків і зборів у м. Києві» (зі змінами та доповненнями) розрахунковий розмір земельного податку складатиме (0,1%):

8000000000:63:624:0001 - 205 666 грн 14 коп;

8000000000:63:601:0002 - 110 462 грн 18 коп;

8000000000:90:319:0001 - 72 711 грн 36 коп.

8. Прогноз соціально-економічних та інших наслідків прийняття рішення.

Наслідками прийняття розробленого проєкту рішення стане реалізація зацікавленою особою своїх прав щодо використання земельних ділянок.

Доповідач: директор Департаменту земельних ресурсів **Валентина ПЕЛИХ**

В. Дворніков

Директор Департаменту земельних ресурсів Валентина ПЕЛИХ

Справа 244629687

Код земельної ділянки:	90:319:0001
Площа:	6.6783 га
Адрес земельноїділянки:	17 та 20 квартали Дарницького лісництва комунального підприємства "Дарницьке лісопаркове господарство"
Заявник:	КОМУНАЛЬНЕ ПІДПРИЄМСТВО «ДАРНИЦЬКЕ ЛІСОПАРКОВЕ ГОСПОДАРСТВО»
Вид та термін користування:	постійне користування
Цільове призначення:	для ведення лісового господарства і пов'язаних з ним послуг

Матеріали аерофотозйомки 2019 р.
виготовлено за даними АІС ОУЗР

Справа 244629687

Код земельної ділянки:	63:601:0002
Площа:	10.8600 га
Адрес земельноїділянки:	квартал 51Дарницького лісництва
Заявник:	КОМУНАЛЬНЕ ПІДПРИЄМСТВО «ДАРНИЦЬКЕ ЛІСОПАРКОВЕ ГОСПОДАРСТВО»
Вид та термін користування:	постійне користування
Цільове призначення:	для ведення лісового господарства і пов'язаних з ним послуг

Матеріали аерофотозйомки 2019 р.
виготовлено за даними АІС ОУЗР

Справа 244629687

Код земельної ділянки:	63:624:0001
Площа:	20.2199 га
Адрес земельноїділянки:	квартал 49 Дарницького лісництва
Заявник:	КОМУНАЛЬНЕ ПІДПРИЄМСТВО «ДАРНИЦЬКЕ ЛІСОПАРКОВЕ ГОСПОДАРСТВО»
Вид та термін користування:	постійне користування
Цільове призначення:	для ведення лісового господарства і пов'язаних з ним послуг

Матеріали аерофотозйомки 2019 р.
виготовлено за даними АІС ОУЗР

РЕЄСТР ЗЕМЕЛЬНОГО КАДАСТРУ

Код зем. ділянки	Суб'єкт господарювання за яким обліковується земельна ділянка у міському земельному кадастрі	Адреса земельної ділянки	Площа кв.м.	Вид права	Дата закінч. права
63:601:0001	Комунальне підприємство "Дарницьке лісопаркове господарство"	в межах Дарницького та Микільського лісництв	151573,65		
63:601:0002	КОМУНАЛЬНЕ ПІДПРИЄМСТВО «ДАРНИЦЬКЕ ЛІСОПАРКОВЕ ГОСПОДАРСТВО»	квартал 51Дарницького лісництва	108600,00	постійне користування	
63:624:0001	Комунальне підприємство "Дарницьке лісопаркове господарство"	в межах Дарницького та Микільського лісництв	203356,95		
63:624:0001	КОМУНАЛЬНЕ ПІДПРИЄМСТВО «ДАРНИЦЬКЕ ЛІСОПАРКОВЕ ГОСПОДАРСТВО»	квартал 49 Дарницького лісництва	202199,00	постійне користування	
63:701:0003	Державне теріторіально-галузеве об'єднання "Південно-Західна залізниця"		27142,94		

РЕЄСТР ЗЕМЕЛЬНОГО КАДАСТРУ

Код зем. ділянки	Суб'єкт господарювання за яким обліковується земельна ділянка у міському земельному кадастрі	Адреса земельної ділянки	Площа кв.м.	Вид права	Дата закінч. права
90:318:0001	Комунальне підприємство "Дарницьке лісопаркове господарство"	в межах Дарницького та Микільського лісництв	44680,63		
90:319:0001	Комунальне підприємство "Дарницьке лісопаркове господарство"	в межах Дарницького та Микільського лісництв	60892,03		
90:319:0001	КОМУНАЛЬНЕ ПІДПРИЄМСТВО «ДАРНИЦЬКЕ ЛІСОПАРКОВЕ ГОСПОДАРСТВО»	17 та 20 квартали Дарницького лісництва комунального підприємства "Дарницьке лісопаркове господарство"	66783,00	постійне користування	
90:320:0001	Комунальне підприємство "Дарницьке лісопаркове господарство"	в межах Дарницького та Микільського лісництв	177808,66		

08/231-18/ПР
09.01.2023

32

КИЇВСЬКА МІСЬКА РАДА

II СЕСІЯ IX СКЛИКАННЯ

РІШЕННЯ

_____№_____

740765443

Про надання КОМУНАЛЬНОМУ ПІДПРИЄМСТВУ «ДАРНИЦЬКЕ ЛІСОПАРКОВЕ ГОСПОДАРСТВО» земельних ділянок в постійне користування для ведення лісового господарства і пов'язаних з ним послуг у 48, 5, 22 кварталах Дарницького лісництва у Дарницькому районі міста Києва

Відповідно до статей 9, 57, 83, 92, 116, 122, 123 Земельного кодексу України, пункту 34 частини першої статті 26 Закону України «Про місцеве самоврядування в Україні», враховуючи, що земельні ділянки зареєстровані в Державному земельному кадастрі, право комунальної власності територіальної громади міста Києва на які зареєстровано в установленому порядку (номери запису про право власності 48887949, 48887825, 48888072 від 27 грудня 2022 року) та розглянувши заяву КОМУНАЛЬНОГО ПІДПРИЄМСТВА «ДАРНИЦЬКЕ ЛІСОПАРКОВЕ ГОСПОДАРСТВО» від 08 грудня 2022 року № 72361-007174903-031-03, Київська міська рада

ВИРІШИЛА:

1. Надати КОМУНАЛЬНОМУ ПІДПРИЄМСТВУ «ДАРНИЦЬКЕ ЛІСОПАРКОВЕ ГОСПОДАРСТВО», за умови виконання пункту 2 цього рішення, в постійне користування земельну ділянку площею 24,1400 га (кадастровий номер 8000000000:63:623:0001), земельну ділянку площею 1,6539 га (кадастровий номер 8000000000:63:691:0001), земельну ділянку площею 50,4529 га (кадастровий номер 8000000000:90:316:0001) для ведення лісового господарства і пов'язаних з ним послуг (код виду цільового призначення - 09.01 для ведення лісового господарства і пов'язаних з ним послуг)

у 48, 5, 22 кварталах Дарницького лісництва у Дарницькому районі міста Києва із земель комунальної власності територіальної громади міста Києва (категорія земель - землі лісогосподарського призначення), заява ДЦ від 08 грудня 2022 року № 72361-007174903-031-03, справа № **740765443**.

2. КОМУНАЛЬНОМУ ПІДПРИЄМСТВУ «ДАРНИЦЬКЕ ЛІСОПАРКОВЕ ГОСПОДАРСТВО»:

2.1. Виконувати обов'язки землекористувача відповідно до вимог статті 96 Земельного кодексу України, статті 19 Лісового кодексу України.

2.2. Вжити заходів щодо державної реєстрації права постійного користування земельними ділянками у порядку, встановленому Законом України «Про державну реєстрацію речових прав на нерухоме майно та їх обтяжень».

2.3. Питання майнових відносин вирішувати в установленому порядку.

2.4. Забезпечити вільний доступ для прокладання нових, ремонту та експлуатації існуючих інженерних мереж і споруд, що знаходяться в межах земельних ділянок.

2.5. Під час використання земельних ділянок дотримуватися обмежень у їх використанні, зареєстрованих у Державному земельному кадастрі.

3. Попередити землекористувача, що використання земельних ділянок не за цільовим призначенням тягне за собою припинення права користування ними відповідно до вимог статей 141, 143 Земельного кодексу України.

4. Контроль за виконанням цього рішення покласти на постійну комісію Київської міської ради з питань архітектури, містобудування та земельних відносин.

Київський міський голова Віталій КЛИЧКО

До кадастрової справи
№ 740765443

ПОЯСНЮВАЛЬНА ЗАПИСКА

№ ПЗН-48752 від 30.12.2022

до проєкту рішення Київської міської ради:

Про надання КОМУНАЛЬНОМУ ПІДПРИЄМСТВУ «ДАРНИЦЬКЕ ЛІСОПАРКОВЕ ГОСПОДАРСТВО» земельних ділянок в постійне користування для ведення лісового господарства і пов'язаних з ним послуг у 48, 5, 22 кварталах Дарницького лісництва у Дарницькому районі міста Києва

1. Юридична особа:

Назва	*КОМУНАЛЬНЕ ПІДПРИЄМСТВО «ДАРНИЦЬКЕ ЛІСОПАРКОВЕ ГОСПОДАРСТВО»*
Перелік засновників (учасників)*	*КИЇВСЬКА МІСЬКА ДЕРЖАВНА АДМІНІСТРАЦІЯ, Код ЄДРПОУ:00022527, 01044, місто Київ, вул. Хрещатик, 36*
Кінцевий бенефіціарний власник (контролер)*	*Відсутній*
Реєстраційний номер:	від *09.12.2022 № 740765443*

*за даними Єдиного державного реєстру юридичних осіб, фізичних осіб-підприємців та громадських формувань

2. Відомості про земельні ділянки (кадастровий № 8000000000:63:623:0001; 8000000000:63:691:0001; 8000000000:90:316:0001).

Місце розташування:	*м. Київ, Дарницький р-н, 48, 5, 22 квартали Дарницького лісництва*
Площа:	*24,1400 га; 1,6539 га; 50,4529 га*
Вид та термін користування:	*право в процесі оформлення (постійне користування)*
Категорія земель:	*землі лісогосподарського призначення*
Цільове призначення:	*09.01 для ведення лісового господарства і пов'язаних з ним послуг*
Нормативна грошова оцінка (за попереднім розрахунком*)	*8000000000:63:623:0001 - 245 539 325 грн 94 коп; 8000000000:66:691:0001 - 17 296 497 грн 26 коп; 8000000000:90:316:0001 - 549 316 285 грн 52 коп.*
**Наведені розрахунки нормативної грошової оцінки не є остаточними і будуть уточнені відповідно до вимог чинного законодавства при оформленні права на земельну ділянку.*	

3. Обґрунтування прийняття рішення.

Відповідно до статей 9, 123 Земельного кодексу України, враховуючи, що земельні ділянки зареєстровані в Державному земельному кадастрі (витяги з Державного земельного кадастру про земельні ділянки від 27.12.2022 № НВ-0001514472022, № НВ-0001514502022, № НВ-0001514522022), право комунальної власності територіальної громади міста Києва на які зареєстровано в установленому порядку (номери запису про право власності 48887949, 48887825, 48888072 від 27.12.2022), Департаментом земельних ресурсів виконавчого органу Київської міської ради (Київської міської державної адміністрації) розроблено проєкт рішення Київської міської ради щодо надання земельних ділянок без зміни їх меж та цільового призначення без складання документації із землеустрою.

4. Мета прийняття рішення.

Метою прийняття рішення є забезпечення реалізації встановленого Земельним кодексом України права особи на оформлення права користування на землю.

5. Особливі характеристики ділянок.

Наявність будівель і споруд на ділянках:	*Земельні ділянки вільні від забудови.*
Наявність ДПТ:	*Детальний план території відсутній.*
Функціональне призначення згідно з Генпланом:	*Відповідно до Генерального плану міста Києва, затвердженого рішенням Київської міської ради від 28.03.2002 № 370/1804, земельні ділянки за функціональним призначенням належать до території лісів та лісопарків.*
Правовий режим:	*Земельні ділянки належать до земель комунальної власності територіальної громади міста Києва.*
Розташування в зеленій зоні:	*Земельні ділянки входять до зеленої зони, відповідно до рішення Київської міської ради від 08.07.2021 № 1583/1624 «Про затвердження показників розвитку зеленої зони м. Києва до 2022 року та концепції формування зелених насаджень в центральній частині міста» (зі змінами та доповненнями).*
Інші особливості:	*Рішенням Київської міської ради від 25.08.2022 № 5133/5174 (пункти 9, 14, 16 додатку) затверджено технічні документації із землеустрою щодо інвентаризації земель на території кадастрових кварталів 63:623; 63:691; 90:316 в межах 48, 5, 22 кварталів Дарницького лісництва Комунального підприємства «Дарницьке лісопаркове господарство» у Дарницькому районі м. Києва.* *Згідно з частиною першою статті 123 Земельного кодексу України надання у користування земельної ділянки, зареєстрованої в Державному земельному кадастрі відповідно до Закону України «Про Державний земельний кадастр» право власності на яку зареєстровано у Державному реєстрі речових прав на нерухоме майно, без зміни її меж та цільового призначення здійснюється без складення документації із землеустрою.* *Відтак, враховуючи те, що земельні ділянки зареєстровані в Державному земельному кадастрі, а також те, що право комунальної власності на вказані земельні ділянки зареєстровано в Державному реєстрі речових прав на нерухоме майно, зазначеним проєктом рішення передбачається передати земельні ділянки без зміни їх меж та цільового призначення.* *Зважаючи на положення статей 9, 122 Земельного кодексу України та пункту 34 частини першої статті 26 Закону України «Про місцеве самоврядування в Україні» (щодо обов'язковості розгляду питань землекористування на пленарних засіданнях) вказаний проєкт рішення направляється для подальшого розгляду Київською міською радою.*

6. Стан нормативно-правової бази у даній сфері правового регулювання.

Загальні засади та порядок передачі земельних ділянок у власність чи користування зацікавленим особам визначено Земельним кодексом України та Порядком набуття прав на землю із земель комунальної власності у місті Києві, затвердженим рішенням Київської міської ради від 20.04.2017 № 241/2463.

7. Фінансово-економічне обґрунтування.

Реалізація рішення не потребує додаткових витрат міського бюджету.

Відповідно до Податкового кодексу України та Положення про плату за землю в місті Києві, затвердженого рішенням Київської міської ради від 23.06.2011 № 242/5629 «Про встановлення місцевих податків і зборів у м. Києві» (зі змінами та доповненнями) розрахунковий розмір земельного податку складатиме (0,1%):

8000000000:63:623:0001 - 245 539 грн 33 коп;

8000000000:63:691:0001 - 17 296 грн 50 коп;

8000000000:90:316:0001 - 549 316 грн 29 коп.

8. Прогноз соціально-економічних та інших наслідків прийняття рішення.

Наслідками прийняття розробленого проєкту рішення стане реалізація зацікавленою особою своїх прав щодо використання земельних ділянок.

Доповідач: директор Департаменту земельних ресурсів **Валентина ПЕЛИХ**

В. Дворніков

Директор Департаменту земельних ресурсів Валентина ПЕЛИХ

Справа 740765443

Код земельної ділянки:	63:623:0001
Площа:	24.1400 га
Адрес земельноїділянки:	квартал 48 Дарницького лісництва
Заявник:	КОМУНАЛЬНЕ ПІДПРИЄМСТВО «ДАРНИЦЬКЕ ЛІСОПАРКОВЕ ГОСПОДАРСТВО»
Вид та термін користування:	постійне користування
Цільове призначення:	для ведення лісового господарства і пов'язаних з ним послуг

Матеріали аерофотозйомки 2019 р.
виготовлено за даними АІС ОУЗР

Справа 740765443

Код земельної ділянки:	63:691:0001
Площа:	1.6539 га
Адрес земельноїділянки:	5 квартал Дарницького лісництва Комунального підприємства "Дарницьке лісопаркове господарство"
Заявник:	КОМУНАЛЬНЕ ПІДПРИЄМСТВО «ДАРНИЦЬКЕ ЛІСОПАРКОВЕ ГОСПОДАРСТВО»
Вид та термін користування:	постійне користування
Цільове призначення:	для ведення лісового господарства і пов'язаних з ним послуг

Матеріали аерофотозйомки 2019 р.
виготовлено за даними АІС ОУЗР

Справа 740765443

Код земельної ділянки:	90:316:0001
Площа:	50.4529 га
Адрес земельноїділянки:	22 квартал Дарницького лісництва Комунального підприємства "Дарницьке лісопаркове господарство"
Заявник:	КОМУНАЛЬНЕ ПІДПРИЄМСТВО «ДАРНИЦЬКЕ ЛІСОПАРКОВЕ ГОСПОДАРСТВО»
Вид та термін користування:	постійне користування
Цільове призначення:	для ведення лісового господарства і пов'язаних з ним послуг

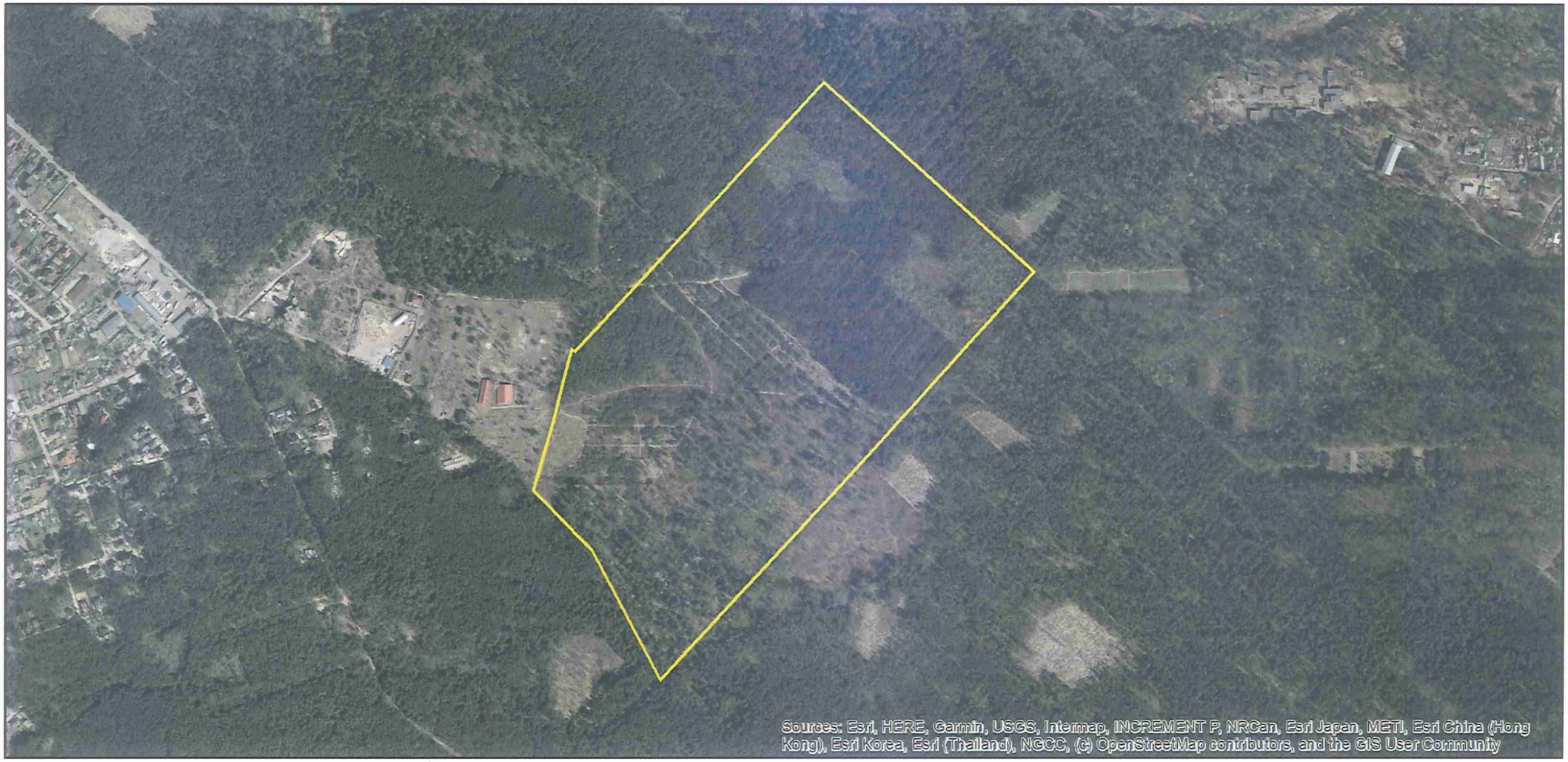

Матеріали аерофотозйомки 2019 р.
виготовлено за даними АІС ОУЗР

РЕЄСТР ЗЕМЕЛЬНОГО КАДАСТРУ

Код зем. ділянки	Суб'єкт господарювання за яким обліковується земельна ділянка у міському земельному кадастрі	Адреса земельної ділянки	Площа кв.м.	Вид права	Дата закінч. права
63:622:0001	Комунальне підприємство "Дарницьке лісопаркове господарство"	в межах Дарницького та Микільського лісництв	334958,67		
63:623:0001	Комунальне підприємство "Дарницьке лісопаркове господарство"	в межах Дарницького та Микільського лісництв	240059,40		
63:623:0001	КОМУНАЛЬНЕ ПІДПРИЄМСТВО «ДАРНИЦЬКЕ ЛІСОПАРКОВЕ ГОСПОДАРСТВО»	квартал 48 Дарницького лісництва	241400,00	постійне користування	
63:624:0001	Комунальне підприємство "Дарницьке лісопаркове господарство"	в межах Дарницького та Микільського лісництв	203356,95		
63:626:0001	Комунальне підприємство "Дарницьке лісопаркове господарство"	в межах Дарницького та Микільського лісництв	129788,85		
63:690:0001	Комунальне підприємство "Дарницьке лісопаркове господарство"	в межах Дарницького та Микільського лісництв	177759,71		
63:691:0001	Комунальне підприємство "Дарницьке лісопаркове господарство"	в межах Дарницького та Микільського лісництв	13805,28		
63:691:0001	КОМУНАЛЬНЕ ПІДПРИЄМСТВО «ДАРНИЦЬКЕ ЛІСОПАРКОВЕ ГОСПОДАРСТВО»	5 квартал Дарницького лісництва Комунального підприємства "Дарницьке лісопаркове господарство"	16539,00	постійне користування	
63:701:0003	Державне теріторіально-галузеве об'єднання "Південно-Західна залізниця"		27142,94		
63:702:0009	Державне територіально-галузеве об'єднання "Південно-Західна залізниця"		12495,10		
90:307:0026	Товариство з обмеженою відповідальністю "МТБ КОМПАНИ"	вул. Світла, 5	69015,73	Документ скасовано (Оренда на 10 років)	25.11.2019
90:307:0028	Комунальне підприємство "Дарницьке лісопаркове господарство"	в межах Дарницького та Микільського лісництв	422960,28		
90:316:0001	Комунальне підприємство "Дарницьке лісопаркове господарство"	в межах Дарницького та Микільського лісництв	519807,20		
90:316:0001	КОМУНАЛЬНЕ ПІДПРИЄМСТВО «ДАРНИЦЬКЕ ЛІСОПАРКОВЕ ГОСПОДАРСТВО»	22 квартал Дарницького лісництва Комунального підприємства "Дарницьке лісопаркове господарство"	504529,00	постійне користування	

08/231-19/ПР
09.01.2023
33

КИЇВСЬКА МІСЬКА РАДА

II СЕСІЯ IX СКЛИКАННЯ

РІШЕННЯ

_____№_____

506844126

Про надання КОМУНАЛЬНОМУ ПІДПРИЄМСТВУ «ДАРНИЦЬКЕ ЛІСОПАРКОВЕ ГОСПОДАРСТВО» земельних ділянок в постійне користування для ведення лісового господарства і пов'язаних з ним послуг у 39, 54 55 кварталах Броварського лісництва у Деснянському районі міста Києва

Відповідно до статей 9, 57, 83, 92, 116, 122, 123 Земельного кодексу України, пункту 34 частини першої статті 26 Закону України «Про місцеве самоврядування в Україні», враховуючи, що земельні ділянки зареєстровані в Державному земельному кадастрі, право комунальної власності територіальної громади міста Києва на які зареєстровано в установленому порядку (номери запису про право власності 48765200; 48765278; 48765753 від 15 грудня 2022 року) та розглянувши заяву КОМУНАЛЬНОГО ПІДПРИЄМСТВА «ДАРНИЦЬКЕ ЛІСОПАРКОВЕ ГОСПОДАРСТВО» від 06 грудня 2022 року № 72020-007169696-031-03, Київська міська рада

ВИРІШИЛА:

1. Надати КОМУНАЛЬНОМУ ПІДПРИЄМСТВУ «ДАРНИЦЬКЕ ЛІСОПАРКОВЕ ГОСПОДАРСТВО», за умови виконання пункту 2 цього рішення, в постійне користування земельну ділянку площею 57,6505 га (кадастровий номер 8000000000:62:333:0001), земельну ділянку площею 53,3594 га (кадастровий номер 8000000000:62:340:0002), земельну ділянку площею 57,1697 га (кадастровий номер 8000000000:62:380:0001) для ведення лісового господарства і пов'язаних з ним послуг (код виду цільового призначення - 09.01 для ведення лісового господарства і пов'язаних з ним послуг)

у 39, 54, 55 кварталах Броварського лісництва у Деснянському районі міста Києва із земель комунальної власності територіальної громади міста Києва (категорія земель – землі лісогосподарського призначення), заява ДЦ від 06 грудня 2022 року № 72020-007169696-031-03, справа № **506844126**.

2. КОМУНАЛЬНОМУ ПІДПРИЄМСТВУ «ДАРНИЦЬКЕ ЛІСОПАРКОВЕ ГОСПОДАРСТВО»:

2.1. Виконувати обов'язки землекористувача відповідно до вимог статті 96 Земельного кодексу України, статті 19 Лісового кодексу України.

2.2. Вжити заходів щодо державної реєстрації права постійного користування земельними ділянками у порядку, встановленому Законом України «Про державну реєстрацію речових прав на нерухоме майно та їх обтяжень».

2.3. Питання майнових відносин вирішувати в установленому порядку.

2.4. Забезпечити вільний доступ для прокладання нових, ремонту та експлуатації існуючих інженерних мереж і споруд, що знаходяться в межах земельних ділянок.

2.5. Під час використання земельних ділянок дотримуватися обмежень у їх використанні, зареєстрованих у Державному земельному кадастрі.

3. Попередити землекористувача, що використання земельних ділянок не за цільовим призначенням тягне за собою припинення права користування ними відповідно до вимог статей 141, 143 Земельного кодексу України.

4. Контроль за виконанням цього рішення покласти на постійну комісію Київської міської ради з питань архітектури, містобудування та земельних відносин.

Київський міський голова Віталій КЛИЧКО

До кадастрової справи
№ 506844126

ПОЯСНЮВАЛЬНА ЗАПИСКА

№ ПЗН-48264 від 23.12.2022

до проєкту рішення Київської міської ради:

Про надання КОМУНАЛЬНОМУ ПІДПРИЄМСТВУ «ДАРНИЦЬКЕ ЛІСОПАРКОВЕ ГОСПОДАРСТВО» земельних ділянок в постійне користування для ведення лісового господарства і пов'язаних з ним послуг у 39, 54, 55 кварталах Броварського лісництва у Деснянському районі міста Києва

1. Юридична особа:

Назва	*КОМУНАЛЬНЕ ПІДПРИЄМСТВО «ДАРНИЦЬКЕ ЛІСОПАРКОВЕ ГОСПОДАРСТВО»*
Перелік засновників (учасників)*	*КИЇВСЬКА МІСЬКА ДЕРЖАВНА АДМІНІСТРАЦІЯ, Код ЄДРПОУ:00022527, 01044, місто Київ, вул. Хрещатик, 36*
Кінцевий бенефіціарний власник (контролер)*	*Відсутній*
Реєстраційний номер:	від *07.12.2022 № 506844126*

*за даними Єдиного державного реєстру юридичних осіб, фізичних осіб-підприємців та громадських формувань

2. Відомості про земельні ділянки (кадастровий № 8000000000:62:333:0001; 8000000000:62:340:0002; 8000000000:62:380:0001;).

Місце розташування:	*м. Київ, Деснянський р-н, 39, 54, 55 квартали Броварського лісництва*
Площа:	*57,6505 га; 53,3594 га; 57,1697 га*
Вид та термін користування:	*право в процесі оформлення (постійне користування)*
Категорія земель:	*землі лісогосподарського призначення*
Цільове призначення:	*09.01 для ведення лісового господарства і пов'язаних з ним послуг*
Нормативно грошова	*8000000000:62:333:0001 - 561 606 080 грн 28 коп;* *8000000000:62:340:0002 - 519 804 051 грн 66 коп;* *8000000000:62:380:0001 - 556 922 335 грн 94 коп;*
**Наведені розрахунки нормативної грошової оцінки не є остаточними і будуть уточнені відповідно до вимог чинного законодавства при оформленні права на земельну ділянку.*	

3. Обґрунтування прийняття рішення.

Відповідно до статей 9, 123 Земельного кодексу України, враховуючи, що земельні ділянки зареєстровані в Державному земельному кадастрі (витяги з Державного земельного кадастру про земельні ділянки від 20.12.2022 № НВ-0001480212022, № НВ-0001480122022, № НВ-0001480152022), право комунальної власності територіальної громади міста Києва на які зареєстровано в установленому порядку (номери запису про право власності 48765200, 48765278, 48765753 від 15.12.2022), Департаментом земельних ресурсів виконавчого органу Київської міської ради (Київської міської державної адміністрації) розроблено проєкт рішення Київської міської ради щодо надання земельних ділянок без зміни їх меж та цільового призначення без складання документації із землеустрою.

4. Мета прийняття рішення.

Метою прийняття рішення є забезпечення реалізації встановленого Земельним кодексом України права особи на оформлення права користування на землю.

5. Особливі характеристики ділянок.

Наявність будівель і споруд на ділянках:	*Земельні ділянки вільні від забудови.*
Наявність ДПТ:	*Детальний план території відсутній.*
Функціональне призначення згідно з Генпланом:	*Відповідно до Генерального плану міста Києва, затвердженого рішенням Київської міської ради від 28.03.2002 № 370/1804, земельні ділянки за функціональним призначенням належать до території лісів та лісопарків.*
Правовий режим:	*Земельні ділянки належать до земель комунальної власності територіальної громади міста Києва.*
Розташування в зеленій зоні:	*Земельні ділянки входять до зеленої зони, відповідно до рішення Київської міської ради від 08.07.2021 № 1583/1624 «Про затвердження показників розвитку зеленої зони м. Києва до 2022 року та концепції формування зелених насаджень в центральній частині міста» (зі змінами та доповненнями).*
Інші особливості:	*Рішенням Київської міської ради від 25.08.2022 № 5117/5158 (пункти 15, 17, 28 додатку) затверджено технічні документації із землеустрою щодо інвентаризації земель на території кадастрових кварталів 62:340; 62:380; 62:333 в межах 54, 55, 39 кварталів Броварського лісництва Комунального підприємства «Дарницьке лісопаркове господарство» у Деснянському районі м. Києва.* *Згідно з частиною першою статті 123 Земельного кодексу України надання у користування земельної ділянки, зареєстрованої в Державному земельному кадастрі відповідно до Закону України «Про Державний земельний кадастр» право власності на яку зареєстровано у Державному реєстрі речових прав на нерухоме майно, без зміни її меж та цільового призначення здійснюється без складення документації із землеустрою.* *Відтак, враховуючи те, що земельні ділянки зареєстровані в Державному земельному кадастрі, а також те, що право комунальної власності на вказані земельні ділянки зареєстровано в Державному реєстрі речових прав на нерухоме майно, зазначеним проєктом рішення передбачається передати земельні ділянки без зміни їх меж та цільового призначення.* *Зважаючи на положення статей 9, 122 Земельного кодексу України та пункту 34 частини першої статті 26 Закону України «Про місцеве самоврядування в Україні» (щодо обов'язковості розгляду питань землекористування на пленарних засіданнях) вказаний проєкт рішення направляється для подальшого розгляду Київською міською радою.*

6. Стан нормативно-правової бази у даній сфері правового регулювання.

Загальні засади та порядок передачі земельних ділянок у власність чи користування зацікавленим особам визначено Земельним кодексом України та Порядком набуття прав на землю із земель комунальної власності у місті Києві, затвердженим рішенням Київської міської ради від 20.04.2017 № 241/2463.

7. Фінансово-економічне обґрунтування.

Реалізація рішення не потребує додаткових витрат міського бюджету.

Відповідно до Податкового кодексу України та Положення про плату за землю в місті Києві, затвердженого рішенням Київської міської ради від 23.06.2011 № 242/5629 «Про встановлення місцевих податків і зборів у м. Києві» (зі змінами та доповненнями) розрахунковий розмір земельного податку складатиме (0,1%):

8000000000:62:333:0001 - 561 606 грн 08 коп;

8000000000:62:340:0002 - 519 804 грн 05 коп;

8000000000:62:380:0001 - 556 922 грн 34 коп.

8. Прогноз соціально-економічних та інших наслідків прийняття рішення.

Наслідками прийняття розробленого проєкту рішення стане реалізація зацікавленою особою своїх прав щодо використання земельних ділянок.

Доповідач: директор Департаменту земельних ресурсів **Валентина ПЕЛИХ**

В. Дворнічков

Директор Департаменту земельних ресурсів Валентина ПЕЛИХ

Справа 506844126

Код земельної ділянки:	62:333:0001
Площа:	57.6505 га
Адрес земельноїділянки:	39 квартал Броварського лісництва Комунального підприємства "Дарницьке лісопаркове господарство"
Заявник:	КОМУНАЛЬНЕ ПІДПРИЄМСТВО «ДАРНИЦЬКЕ ЛІСОПАРКОВЕ ГОСПОДАРСТВО»
Вид та термін користування:	постійне користування
Цільове призначення:	для ведення лісового господарства і пов'язаних з ним послуг

Матеріали аерофотозйомки 2019 р.
виготовлено за даними АІС ОУЗР

Справа 506844126

Код земельної ділянки:	62:340:0002
Площа:	53.3594 га
Адрес земельноїділянки:	54-й квартал Броварського лісництва
Заявник:	КОМУНАЛЬНЕ ПІДПРИЄМСТВО «ДАРНИЦЬКЕ ЛІСОПАРКОВЕ ГОСПОДАРСТВО»
Вид та термін користування:	постійне користування
Цільове призначення:	для ведення лісового господарства і пов'язаних з ним послуг

Матеріали аерофотозйомки 2019 р.
виготовлено за даними АІС ОУЗР

Справа 506844126

Код земельної ділянки:	62:380:0001
Площа:	57.1697 га
Адрес земельноїділянки:	55-й квартал Броварського лісництва
Заявник:	КОМУНАЛЬНЕ ПІДПРИЄМСТВО «ДАРНИЦЬКЕ ЛІСОПАРКОВЕ ГОСПОДАРСТВО»
Вид та термін користування:	постійне користування
Цільове призначення:	для ведення лісового господарства і пов'язаних з ним послуг

Матеріали аерофотозйомки 2019 р.
виготовлено за даними АІС ОУЗР

РЕЄСТР ЗЕМЕЛЬНОГО КАДАСТРУ

Код зем. ділянки	Суб'єкт господарювання за яким обліковується земельна ділянка у міському земельному кадастрі	Адреса земельної ділянки	Площа кв.м.	Вид права	Дата закінч. права
62:333:0001	Комунальне підприємство "Дарницьке лісопаркове господарство"	в межах Броварського, Білодібровного та Дніпровського лісництв	603068,02		
62:333:0001	КОМУНАЛЬНЕ ПІДПРИЄМСТВО «ДАРНИЦЬКЕ ЛІСОПАРКОВЕ ГОСПОДАРСТВО»	39 квартал Броварського лісництва Комунального підприємства "Дарницьке лісопаркове господарство"	576505,00	постійне користування	
62:334:0001	Комунальне підприємство "Дарницьке лісопаркове господарство"	в межах Броварського, Білодібровного та Дніпровського лісництв	584312,77		
62:335:0001	Комунальне підприємство "Дарницьке лісопаркове господарство"	в межах Броварського, Білодібровного та Дніпровського лісництв	593962,27		
62:339:0001	Комунальне підприємство "Дарницьке лісопаркове господарство"	в межах Броварського, Білодібровного та Дніпровського лісництв	577697,51		
62:340:0001	Закрите акціонерне товариство "Видавництво Бліц-Інформ"	вул.Промениста, 1	45005,69	Постійне користування	
62:340:0002	Комунальне підприємство "Дарницьке лісопаркове господарство"	в межах Броварського, Білодібровного та Дніпровського лісництв	527585,38		
62:340:0002	КОМУНАЛЬНЕ ПІДПРИЄМСТВО «ДАРНИЦЬКЕ ЛІСОПАРКОВЕ ГОСПОДАРСТВО»	54-й квартал Броварського лісництва	533594,00	постійне користування	
62:344:0001	Комунальне підприємство "Дарницьке лісопаркове господарство"	в межах Броварського, Білодібровного та Дніпровського лісництв	593461,29		
62:380:0001	Комунальне підприємство "Дарницьке лісопаркове господарство"	в межах Броварського, Білодібровного та Дніпровського лісництв	557146,49		
62:380:0001	КОМУНАЛЬНЕ ПІДПРИЄМСТВО «ДАРНИЦЬКЕ ЛІСОПАРКОВЕ ГОСПОДАРСТВО»	55-й квартал Броварського лісництва	571697,00	постійне користування	
62:381:0001	Комунальне підприємство "Дарницьке лісопаркове господарство"	в межах Броварського, Білодібровного та Дніпровського лісництв	576834,95		
62:390:0001	Комунальне підприємство "Дарницьке лісопаркове господарство"	в межах Броварського, Білодібровного та Дніпровського лісництв	574033,75		
62:391:0001	Комунальне підприємство "Дарницьке лісопаркове господарство"	в межах Броварського, Білодібровного та Дніпровського лісництв	569322,10		
62:392:0001	Комунальне підприємство "Дарницьке лісопаркове господарство"	в межах Броварського, Білодібровного та Дніпровського лісництв	588477,53		

08/231-20/ПР
09.01.2023

34

КИЇВСЬКА МІСЬКА РАДА

II СЕСІЯ IX СКЛИКАННЯ

РІШЕННЯ

_____№_____

523744756

Про надання КОМУНАЛЬНОМУ ПІДПРИЄМСТВУ «ДАРНИЦЬКЕ ЛІСОПАРКОВЕ ГОСПОДАРСТВО» земельних ділянок в постійне користування для ведення лісового господарства і пов'язаних з ним послуг у 4, 23, 24, 33, 34, 38, 47 кварталах Микільського лісництва у Дарницькому районі міста Києва

Відповідно до статей 9, 57, 83, 92, 116, 122, 123 Земельного кодексу України, пункту 34 частини першої статті 26 Закону України «Про місцеве самоврядування в Україні», враховуючи, що земельні ділянки зареєстровані в Державному земельному кадастрі, право комунальної власності територіальної громади міста Києва на які зареєстровано в установленому порядку (номери запису про право власності 48780328; 48780248; 48780379; 48780497; 48780448; 48780559; 48780620 від 16 грудня 2022 року) та розглянувши заяву КОМУНАЛЬНОГО ПІДПРИЄМСТВА «ДАРНИЦЬКЕ ЛІСОПАРКОВЕ ГОСПОДАРСТВО» від 06 грудня 2022 року № 72020-007169723-031-03, Київська міська рада

ВИРІШИЛА:

1. Надати КОМУНАЛЬНОМУ ПІДПРИЄМСТВУ «ДАРНИЦЬКЕ ЛІСОПАРКОВЕ ГОСПОДАРСТВО», за умови виконання пункту 2 цього рішення, в постійне користування земельну ділянку площею 26,0662 га (кадастровий номер 8000000000:63:559:0002), земельну ділянку площею 40,0484 (кадастровий номер 8000000000:63:531:0001), земельну ділянку площею 57,9553 га (кадастровий номер 8000000000:63:535:0001), земельну ділянку площею 59,9343 га (кадастровий номер 8000000000:63:515:0001), земельну ділянку

площею 7,8687 га (кадастровий номер 8000000000:63:534:0001), земельну ділянку площею 46,0104 га (кадастровий номер 8000000000:63:549:0001), земельну ділянку площею 58,4946 га (кадастровий номер 8000000000:63:496:0001) для ведення лісового господарства і пов'язаних з ним послуг (код виду цільового призначення – 09.01 для ведення лісового господарства і пов'язаних з ним послуг) у 4, 23, 24, 33, 34, 38, 47 кварталах Микільського лісництва у Дарницькому районі міста Києва (категорія земель - землі лісогосподарського призначення), заява ДЦ від 06 грудня 2022 року № 72020-007169723-031-03, справа № **523744756**.

2. КОМУНАЛЬНОМУ ПІДПРИЄМСТВУ «ДАРНИЦЬКЕ ЛІСОПАРКОВЕ ГОСПОДАРСТВО»:

2.1. Виконувати обов'язки землекористувача відповідно до вимог статті 96 Земельного кодексу України, статті 19 Лісового кодексу України.

2.2. Вжити заходів щодо державної реєстрації права постійного користування земельними ділянками у порядку, встановленому Законом України «Про державну реєстрацію речових прав на нерухоме майно та їх обтяжень».

2.3. Питання майнових відносин вирішувати в установленому порядку.

2.4. Забезпечити вільний доступ для прокладання нових, ремонту та експлуатації існуючих інженерних мереж і споруд, що знаходяться в межах земельних ділянок.

2.5. Під час використання земельних ділянок дотримуватися обмежень у їх використанні, зареєстрованих у Державному земельному кадастрі.

3. Попередити землекористувача, що використання земельних ділянок не за цільовим призначенням тягне за собою припинення права користування ними відповідно до вимог статей 141, 143 Земельного кодексу України.

4. Контроль за виконанням цього рішення покласти на постійну комісію Київської міської ради з питань архітектури, містобудування та земельних відносин.

Київський міський голова Віталій КЛИЧКО

До кадастрової справи
№ 523744756

ПОЯСНЮВАЛЬНА ЗАПИСКА

№ ПЗН-48380 від 22.12.2022

до проєкту рішення Київської міської ради:

Про надання КОМУНАЛЬНОМУ ПІДПРИЄМСТВУ «ДАРНИЦЬКЕ ЛІСОПАРКОВЕ ГОСПОДАРСТВО» земельних ділянок в постійне користування для ведення лісового господарства і пов'язаних з ним послуг у 4, 23, 24, 33, 34, 38, 47 кварталах Микільського лісництва у Дарницькому районі міста Києва

1. Юридична особа:

Назва	*КОМУНАЛЬНЕ ПІДПРИЄМСТВО «ДАРНИЦЬКЕ ЛІСОПАРКОВЕ ГОСПОДАРСТВО»*
Перелік засновників (учасників)*	*КИЇВСЬКА МІСЬКА ДЕРЖАВНА АДМІНІСТРАЦІЯ, Код ЄДРПОУ:00022527, 01044, місто Київ, вул. Хрещатик, 36*
Кінцевий бенефіціарний власник (контролер)*	*Відсутній*
Реєстраційний номер:	від *07.12.2022 № 523744756*

*за даними Єдиного державного реєстру юридичних осіб, фізичних осіб-підприємців та громадських формувань

2. Відомості про земельні ділянки (кадастровий № 8000000000:63:559:0002; 8000000000:63:531:0001; 8000000000:63:535:0001; 8000000000:63:515:0001; 8000000000:63:534:0001; 8000000000:63:549:0001; 8000000000:63:496:0001).

Місце розташування:	*м. Київ, Дарницький р-н, 4, 23, 24, 33, 34, 38, 47 квартали Микільського лісництва*
Площа:	*40,0484; 26,0662; 57,9553; 7,8687; 59,9343; 58,4946; 46,0104 га*
Вид та термін користування:	*право в процесі оформлення (постійне користування)*
Категорія земель:	*землі лісогосподарського призначення*
Цільове призначення:	*09.01 для ведення лісового господарства і пов'язаних з ним послуг*
Нормативно грошова	*8000000000:63:559:0002 - 257 662 735 грн 39 коп;* *8000000000:63:531:0001 - 395 875 896 грн 44 коп;* *8000000000:63:535:0001 - 572 884 468 грн 32 коп;* *8000000000:63:515:0001 - 669 720 246 грн 73 коп;* *8000000000:63:534:0001 - 77 781 600 грн 92 коп;* *8000000000:63:549:0001 - 533 374 585 грн 76 коп;* *8000000000:63:496:0001 - 703 914 948 грн 59 коп.*
**Наведені розрахунки нормативної грошової оцінки не є остаточними і будуть уточнені відповідно до вимог чинного законодавства при оформленні права на земельну ділянку.*	

3. Обґрунтування прийняття рішення.

Відповідно до статей 9, 123 Земельного кодексу України, враховуючи, що земельні ділянки зареєстровані в Державному земельному кадастрі (витяги з Державного земельного кадастру про земельні ділянки від 20.12.2022 № НВ-0001479982022, № НВ-0001479962022, № НВ-0001480002022, № НВ-0001480042022, № НВ-0001480022022, № НВ-0001480102022, № НВ-0001480072022), право комунальної власності територіальної громади міста Києва на які зареєстровано в установленому порядку (номери запису про право власності 48780328; 48780248; 48780379; 48780497; 48780448; 48780559; 48780620 від 16.12.2022), Департаментом земельних ресурсів виконавчого органу Київської міської ради (Київської міської державної адміністрації) розроблено проєкт рішення Київської міської ради щодо надання земельних ділянок без зміни їх меж та цільового призначення без складання документації із землеустрою.

4. Мета прийняття рішення.

Метою прийняття рішення є забезпечення реалізації встановленого Земельним кодексом України права особи на оформлення права користування на землю.

5. Особливі характеристики ділянки.

Наявність будівель і споруд на ділянках:	*Земельні ділянки вільні від забудови.*
Наявність ДПТ:	*Детальний план території відсутній.*
Функціональне призначення згідно з Генпланом:	*Відповідно до Генерального плану міста Києва, затвердженого рішенням Київської міської ради від 28.03.2002 № 370/1804, земельні ділянки за функціональним призначенням належать до території лісів та лісопарків.*
Правовий режим:	*Земельні ділянки належать до земель комунальної власності територіальної громади міста Києва.*
Розташування в зеленій зоні:	*Земельні ділянки входять до зеленої зони, відповідно до рішення Київської міської ради від 08.07.2021 № 1583/1624 «Про затвердження показників розвитку зеленої зони м. Києва до 2022 року та концепції формування зелених насаджень в центральній частині міста» (зі змінами та доповненнями).*

Інші особливості:	*Рішенням Київської міської ради від 25.08.2022 № 5117/5158 (пункти 31, 33, 34, 35, 36, 39, 40 додатку) затверджено технічні документації із землеустрою щодо інвентаризації земель на території кадастрових кварталів 63:559; 63:531; 63:535; 63:534; 63:515; 63:496; 63:549 в межах 4, 23, 24, 33, 34, 38, 47 кварталів Микільського лісництва Комунального підприємства «Дарницьке лісопаркове господарство» у Дарницькому районі м. Києва.* *Згідно з частиною першою статті 123 Земельного кодексу України надання у користування земельної ділянки, зареєстрованої в Державному земельному кадастрі відповідно до Закону України «Про Державний земельний кадастр» право власності на яку зареєстровано у Державному реєстрі речових прав на нерухоме майно, без зміни її меж та цільового призначення здійснюється без складення документації із землеустрою.* *Відтак, враховуючи те, що земельні ділянки зареєстровані в Державному земельному кадастрі, а також те, що право комунальної власності на вказані земельні ділянки зареєстровано в Державному реєстрі речових прав на нерухоме майно, зазначеним проєктом рішення передбачається передати земельні ділянки без зміни їх меж та цільового призначення.* *Зважаючи на положення статей 9, 122 Земельного кодексу України та пункту 34 частини першої статті 26 Закону України «Про місцеве самоврядування в Україні» (щодо обов'язковості розгляду питань землекористування на пленарних засіданнях) вказаний проєкт рішення направляється для подальшого розгляду Київською міською радою.*

6. Стан нормативно-правової бази у даній сфері правового регулювання.

Загальні засади та порядок передачі земельних ділянок у власність чи користування зацікавленим особам визначено Земельним кодексом України та Порядком набуття прав на землю із земель комунальної власності у місті Києві, затвердженим рішенням Київської міської ради від 20.04.2017 № 241/2463.

7. Фінансово-економічне обґрунтування.

Реалізація рішення не потребує додаткових витрат міського бюджету.

Відповідно до Податкового кодексу України та Положення про плату за землю в місті Києві, затвердженого рішенням Київської міської ради від 23.06.2011 № 242/5629 «Про встановлення місцевих податків і зборів у м. Києві» (зі змінами та доповненнями) розрахунковий розмір земельного податку складатиме (0,1%):

8000000000:63:559:0002 - 257 662 грн 74 коп;
8000000000:63:531:0001 - 395 875 грн 90 коп;
8000000000:63:535:0001 - 572 884 грн 47 коп;
8000000000:63:515:0001 - 669 720 грн 25 коп;
8000000000:63:534:0001 - 77 781 грн 60 коп;
8000000000:63:549:0001 - 533 374 грн 59 коп;
8000000000:63:496:0001 - 703 914 грн 95 коп.

8. Прогноз соціально-економічних та інших наслідків прийняття рішення.

Наслідками прийняття розробленого проєкту рішення стане реалізація зацікавленою особою своїх прав щодо використання земельних ділянок.

Доповідач: директор Департаменту земельних ресурсів **Валентина ПЕЛИХ**

В. Дворніков

Директор Департаменту земельних ресурсів Валентина ПЕЛИХ

Справа 523744756

Код земельної ділянки:	63:496:0001
Площа:	58.4946 га
Адрес земельноїділянки:	47 квартал Микільського лісництва комунального підприємства "Дарницьке лісопаркове господарство"
Заявник:	КОМУНАЛЬНЕ ПІДПРИЄМСТВО «ДАРНИЦЬКЕ ЛІСОПАРКОВЕ ГОСПОДАРСТВО»
Вид та термін користування:	постійне користування
Цільове призначення:	для ведення лісового господарства і пов'язаних з ним послуг

Матеріали аерофотозйомки 2019 р.
виготовлено за даними АІС ОУЗР

Справа 523744756

Код земельної ділянки:	63:559:0002
Площа:	26.0662 га
Адрес земельноїділянки:	в межах кварталу 4 Микільського лісництва Комунального підприємства "Дарницьке лісопаркове господарство"
Заявник:	КОМУНАЛЬНЕ ПІДПРИЄМСТВО «ДАРНИЦЬКЕ ЛІСОПАРКОВЕ ГОСПОДАРСТВО»
Вид та термін користування:	постійне користування
Цільове призначення:	для ведення лісового господарства і пов'язаних з ним послуг

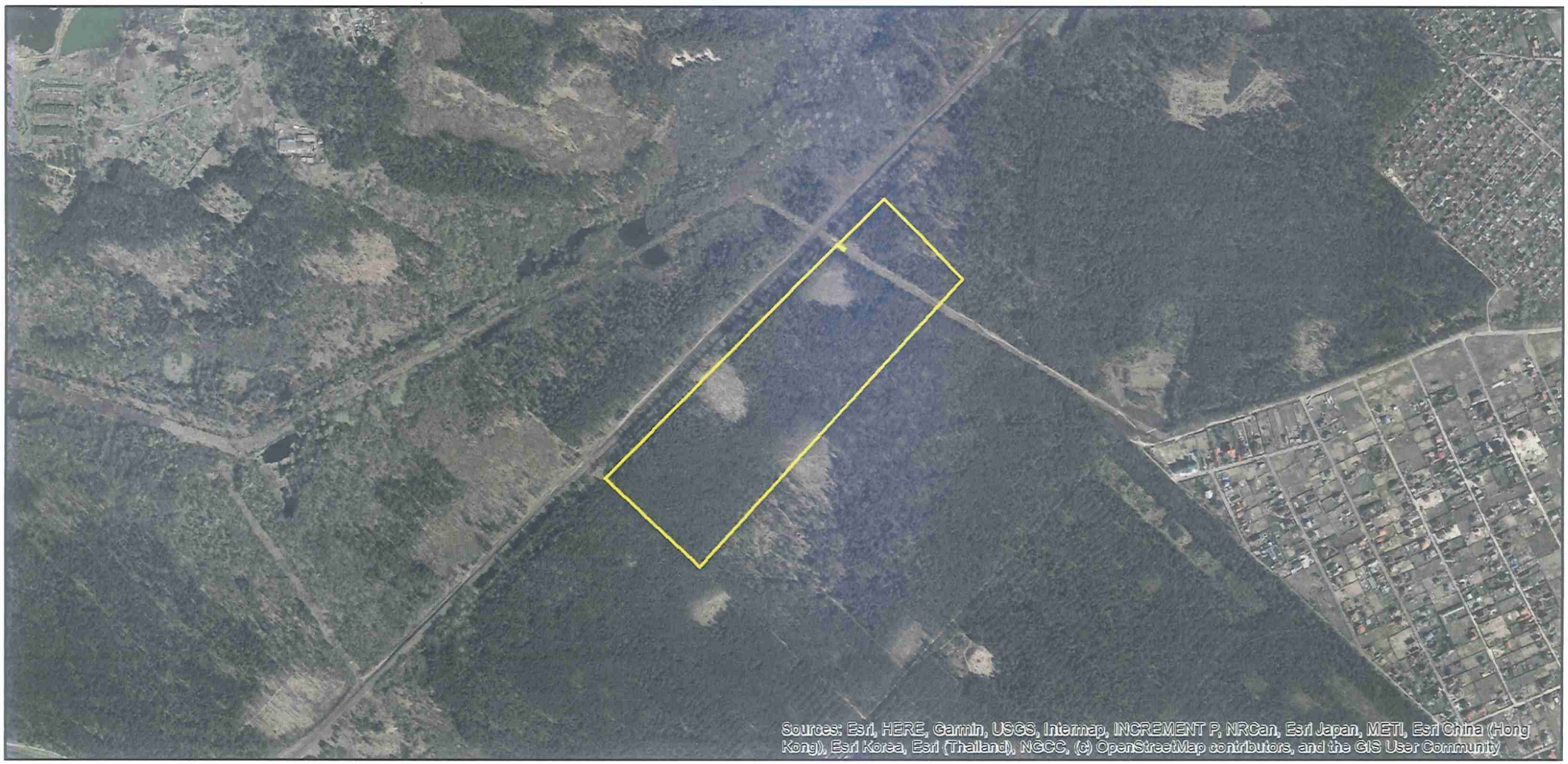

Матеріали аерофотозйомки 2019 р.
виготовлено за даними АІС ОУЗР

Справа 523744756

Код земельної ділянки:	63:549:0001
Площа:	46.0104 га
Адрес земельноїділянки:	38 квартал Микільського лісництва комунального підприємства "Дарницьке лісопаркове господарство"
Заявник:	КОМУНАЛЬНЕ ПІДПРИЄМСТВО «ДАРНИЦЬКЕ ЛІСОПАРКОВЕ ГОСПОДАРСТВО»
Вид та термін користування:	постійне користування
Цільове призначення:	для ведення лісового господарства і пов'язаних з ним послуг

Матеріали аерофотозйомки 2019 р.
виготовлено за даними АІС ОУЗР

Справа 523744756

Код земельної ділянки:	63:535:0001
Площа:	57.9553 га
Адрес земельноїділянки:	24 квартал Микільського лісництва
Заявник:	КОМУНАЛЬНЕ ПІДПРИЄМСТВО «ДАРНИЦЬКЕ ЛІСОПАРКОВЕ ГОСПОДАРСТВО»
Вид та термін користування:	постійне користування
Цільове призначення:	для ведення лісового господарства і пов'язаних з ним послуг

Матеріали аерофотозйомки 2019 р.
виготовлено за даними АІС ОУЗР

Справа 523744756

Код земельної ділянки:	63:534:0001
Площа:	7.8687 га
Адрес земельноїділянки:	34-й квартал Микільського лісництва
Заявник:	КОМУНАЛЬНЕ ПІДПРИЄМСТВО «ДАРНИЦЬКЕ ЛІСОПАРКОВЕ ГОСПОДАРСТВО»
Вид та термін користування:	постійне користування
Цільове призначення:	для ведення лісового господарства і пов'язаних з ним послуг

Матеріали аерофотозйомки 2019 р.
виготовлено за даними АІС ОУЗР

Справа 523744756

Код земельної ділянки:	63:531:0001
Площа:	40.0484 га
Адрес земельноїділянки:	23 квартал Микільського лісництва
Заявник:	КОМУНАЛЬНЕ ПІДПРИЄМСТВО «ДАРНИЦЬКЕ ЛІСОПАРКОВЕ ГОСПОДАРСТВО»
Вид та термін користування:	постійне користування
Цільове призначення:	для ведення лісового господарства і пов'язаних з ним послуг

Матеріали аерофотозйомки 2019 р.
виготовлено за даними АІС ОУЗР

Справа 523744756

Код земельної ділянки:	63:515:0001
Площа:	59.9343 га
Адрес земельноїділянки:	33-й квартал Микільського лісництва
Заявник:	КОМУНАЛЬНЕ ПІДПРИЄМСТВО «ДАРНИЦЬКЕ ЛІСОПАРКОВЕ ГОСПОДАРСТВО»
Вид та термін користування:	постійне користування
Цільове призначення:	для ведення лісового господарства і пов'язаних з ним послуг

Матеріали аерофотозйомки 2019 р.
виготовлено за даними АІС ОУЗР

08/231-1540/пр.
14.11.2022

35

КИЇВСЬКА МІСЬКА РАДА

II СЕСІЯ IX СКЛИКАННЯ

РІШЕННЯ

_____№_____

619470164

Про надання Київському комунальному об'єднанню зеленого будівництва та експлуатації зелених насаджень міста «Київзеленбуд» дозволу на розроблення проєкту землеустрою щодо відведення земельної ділянки у постійне користування для обслуговування та експлуатації зелених насаджень загального користування (сквер біля станції метро «Героїв Дніпра») на просп. Оболонському, 49, літ. «М» в Оболонському районі міста Києва (зміна цільового призначення)

Розглянувши клопотання про надання дозволу на розроблення проєкту землеустрою щодо відведення земельної ділянки Київському комунальному об'єднанню зеленого будівництва та експлуатації зелених насаджень міста «Київзеленбуд» на просп. Оболонському, 49 літ. «М» в Оболонському районі міста Києва та додані документи, враховуючи протокол постійної комісії Київської міської ради з питань екологічної політики від 28 вересня 2021 року № 10/13 щодо створення об'єкту благоустрою – скверу на земельній ділянці, що розташована вздовж вул. Героїв Дніпра (поблизу станції метро «Героїв Дніпра») в Оболонському районі м. Києва, керуючись статтями 9, 123 Земельного кодексу України, Законом України «Про внесення змін до деяких законодавчих актів України щодо розмежування земель державної та комунальної власності», пунктом 34 частини першої статті 26 Закону України «Про місцеве самоврядування в Україні» та беручи до уваги рішення Київської міської ради від 26 червня 2018 року № 997/5061, Київська міська рада

ВИРІШИЛА:

1. Надати Київському комунальному об'єднанню зеленого будівництва та експлуатації зелених насаджень міста «Київзеленбуд» дозвіл на розроблення проєкту землеустрою щодо відведення земельної ділянки площею 0,2279 га (кадастровий номер 8000000000:78:041:0001) у постійне користування для обслуговування та експлуатації зелених насаджень загального користування (сквер біля станції метро «Героїв Дніпра») на просп. Оболонському, 49 літ. «М» в Оболонському районі міста Києва (зміна цільового призначення) за рахунок земель комунальної власності територіальної громади міста Києва згідно з план-схемою (додаток до рішення) (справа № 619470164).

2. Контроль за виконанням цього рішення покласти на постійну комісію Київської міської ради з питань архітектури, містобудування та земельних відносин.

Київський міський голова Віталій КЛИЧКО

До справи
№ 619470164

ПОЯСНЮВАЛЬНА ЗАПИСКА

№ ПЗН-45483 від 21.10.2022

до проєкту рішення Київської міської ради:

Про надання Київському комунальному об'єднанню зеленого будівництва та експлуатації зелених насаджень міста «Київзеленбуд» дозволу на розроблення проєкту землеустрою щодо відведення земельної ділянки у постійне користування для обслуговування та експлуатації зелених насаджень загального користування (сквер біля станції метро «Героїв Дніпра») на просп. Оболонському, 49, літ. «М» в Оболонському районі міста Києва (зміна цільового призначення)

1. Юридична особа:

Назва	*КИЇВСЬКЕ КОМУНАЛЬНЕ ОБ'ЄДНАННЯ ЗЕЛЕНОГО БУДІВНИЦТВА ТА ЕКСПЛУАТАЦІЇ ЗЕЛЕНИХ НАСАДЖЕНЬ МІСТА «КИЇВЗЕЛЕНБУД»*
Перелік засновників (учасників)	*КИЇВСЬКА МІСЬКА ДЕРЖАВНА АДМІНІСТРАЦІЯ Україна, м. Київ, вул. Хрещатик, буд. 36*
Кінцевий бенефіціарний власник (контролер)	*відсутній*
Клопотання	*від 12.10.2022 № 619470164*

2. Відомості про земельну ділянку (кадастровий № 8000000000:78:041:0001).

Місце розташування (адреса):	*м. Київ, Оболонський р-н, просп. Оболонський, 49, літ. «М»*
Площа:	*0,2279 га*
Вид та термін користування:	*постійне користування*
Вид використання:	*для обслуговування та експлуатації зелених насаджень загального користування (сквер біля станції метро «Героїв Дніпра»)*

3. Обґрунтування прийняття рішення.

На клопотання зацікавленої особи відповідно до статей 9, 123 Земельного кодексу України та Порядку набуття прав на землю із земель комунальної власності у місті Києві, затвердженого рішенням від 20.04.2017 № 241/2463, Департаментом земельних ресурсів виконавчого органу Київської міської ради (Київської міської державної адміністрації) розроблено проєкт рішення Київської міської ради.

4. Мета прийняття рішення.

Метою прийняття рішення є забезпечення реалізації встановленого Земельним кодексом України права особи на оформлення права користування на землю.

5. Особливі характеристики ділянки.

Наявність будівель і споруд на ділянці:	*Земельна ділянка вільна від забудови. Листом КО «Київзеленбуд» від 06.10.2022 № 077/226-1952 повідомлено, що об'єкти нерухомого майна (кіоски, МАФи), встановлені без дозвільних документів та з порушенням земельного та містобудівного законодавства, демонтовані.*

Наявність ДПТ:	*Відповідно до детального плану території в межах вул. Північна, просп. Оболонський, вул. Прирічна, просп. Героїв Сталінграда, Маршала Малиновського в Оболонському районі м. Києва, затверджено рішенням Київської міської ради від 31.08.2021 № 2242/2283, земельна ділянка за функціональним призначенням належить до території громадських будівель і споруд та частково до територій вулиць та доріг.*
Функціональне призначення згідно з Генпланом:	*Відповідно до Генерального плану міста Києва, затвердженого рішенням Київської міської ради від 28.03.2002 № 370/1804, земельна ділянка за функціональним призначенням належить до території громадських будівель та споруд.*
Правовий режим:	*Земельна ділянка належить до земель комунальної власності територіальної громади міста Києва.*
Розташування в зеленій зоні:	*Відповідно до показників розвитку зеленої зони м. Києва до 2022 року та концепції формування зелених насаджень в центральній частині міста, затверджених рішенням Київської міської ради від 08.07.2021 № 1583/1624, земельна ділянка входить до зеленої зони (таблиця 2, Озеленені території загального користування м. Києва, що відповідають типологічним ознакам та планувальним вимогам, Оболонський район, сквери, позиція 54, «Ст. м. «Героїв Дніпра»).*
Інші особливості:	*Частина земельної ділянки розташована в межах червоних ліній.* *Рішенням Київської міської ради від 26.06.2018 № 997/5061 встановлено, що розгляд ініціатив щодо створення об'єктів благоустрою зеленого господарства (скверів, парків, алей, бульварів тощо) загального користування здійснюється постійною комісією Київської міської ради з питань екологічної політики.* *Зазначеною комісією підтримано ініціативу депутата Київської міської ради Смірнової М.М. від 21.07.2021 № 08/279/09/239-128 щодо створення об'єкту благоустрою – скверу на земельній ділянці, що розташована вздовж вул. Героїв Дніпра (поблизу станції метро «Героїв Дніпра») в Оболонському районі м. Києва (витяг з протоколу № 10/13 засідання постійної комісії від 28.09.2021).* *Зважаючи на положення статей 9, 122 Земельного кодексу України та пункту 34 частини першої статті 26 Закону України «Про місцеве самоврядування в Україні» (щодо обов'язковості розгляду питань землекористування на пленарних засіданнях) вказаний проєкт рішення направляється для подальшого розгляду Київською міською радою.*

6. Стан нормативно-правової бази у даній сфері правового регулювання.

Загальні засади та порядок отримання дозволу на розроблення документації із землеустрою визначено статтями 9, 123 Земельного кодексу України.

7. Фінансово-економічне обґрунтування.

Реалізація рішення не потребує додаткових витрат міського бюджету.

8. Прогноз соціально-економічних та інших наслідків прийняття рішення.

Наслідками прийняття розробленого проєкту рішення стане реалізація зацікавленою особою своїх прав щодо використання земельної ділянки.

Доповідач: директор Департаменту земельних ресурсів Валентина ПЕЛИХ

В.о. Директор Департаменту земельних ресурсів Валентина ПЕЛИХ

Віктор Дворніков

Справа 619470164

Код земельної ділянки:	78:041:0001
Площа:	0.2279 га
Адрес земельноїділянки:	просп. Оболонський, 49 літ. "М"
Заявник:	КИЇВСЬКЕ КОМУНАЛЬНЕ ОБ'ЄДНАННЯ ЗЕЛЕНОГО БУДІВНИЦТВА ТА ЕКСПЛУАТАЦІЇ ЗЕЛЕНИХ НАСАДЖЕНЬ МІСТА «КИЇВЗЕЛЕНБУД»
Вид та термін користування:	постійне користування
Цільове призначення:	для обслуговування та експлуатації зелених насаджень загального користування (сквер біля станції метро "Героїв Дніпра")

Матеріали аерофотозйомки 2019 р.
виготовлено за даними АІС ОУЗР

РЕЄСТР ЗЕМЕЛЬНОГО КАДАСТРУ

Код зем. ділянки	Суб'єкт господарювання за яким обліковується земельна ділянка у міському земельному кадастрі	Адреса земельної ділянки	Площа кв.м.	Вид права	Дата закінч. права
78:041:0001	КИЇВСЬКЕ КОМУНАЛЬНЕ ОБ'ЄДНАННЯ ЗЕЛЕНОГО БУДІВНИЦТВА ТА ЕКСПЛУАТАЦІЇ ЗЕЛЕНИХ НАСАДЖЕНЬ МІСТА «КИЇВЗЕЛЕНБУД»	просп. Оболонський, 49 літ. "М"	2279,00	постійне користування	
78:041:0080	Державне комунальне управління житлового господарства Мінського району	вулиця Озерна, 30/51, просп.Оболонський, 49	21312,35		
78:041:0111	Товариство з обмеженою відповідальністю "Єлікон ЛТД"	перетин просп.Оболонського та вул.Героїв Дніпра	271,90	Оренда на 5 років (термін дії скінчився)	08.11.2018
78:041:0135	Землі не надані у власність чи користування		808,57		
78:041:0143	Землі загального користування	вул. Героїв Дніпра	6607,35		

08/231-1541/пр
14.11.2022

36

КИЇВСЬКА МІСЬКА РАДА

II СЕСІЯ IX СКЛИКАННЯ

РІШЕННЯ

_____№_____

579501164

Про надання КИЇВСЬКОМУ КОМУНАЛЬНОМУ ОБ'ЄДНАННЮ ЗЕЛЕНОГО БУДІВНИЦТВА ТА ЕКСПЛУАТАЦІЇ ЗЕЛЕНИХ НАСАДЖЕНЬ МІСТА «КИЇВЗЕЛЕНБУД» дозволу на розроблення проєкту землеустрою щодо відведення земельної ділянки у постійне користування для обслуговування та експлуатації парку відпочинку «Протасів Яр» на вул. Миколи Амосова у Солом'янському районі міста Києва

Розглянувши клопотання про надання дозволу на розроблення проєкту землеустрою щодо відведення земельної ділянки КИЇВСЬКОМУ КОМУНАЛЬНОМУ ОБ'ЄДНАННЮ ЗЕЛЕНОГО БУДІВНИЦТВА ТА ЕКСПЛУАТАЦІЇ ЗЕЛЕНИХ НАСАДЖЕНЬ МІСТА «КИЇВЗЕЛЕНБУД» на вул. Миколи Амосова у Солом'янському районі міста Києва та додані документи, керуючись статтями 9, 123 Земельного кодексу України, Закону України «Про внесення змін до деяких законодавчих актів України щодо розмежування земель державної та комунальної власності», пунктом 34 частини першої статті 26 Закону України «Про місцеве самоврядування в Україні», Київська міська рада

ВИРІШИЛА:

1. Надати КИЇВСЬКОМУ КОМУНАЛЬНОМУ ОБ'ЄДНАННЮ ЗЕЛЕНОГО БУДІВНИЦТВА ТА ЕКСПЛУАТАЦІЇ ЗЕЛЕНИХ НАСАДЖЕНЬ МІСТА «КИЇВЗЕЛЕНБУД» дозвіл на розроблення проєкту землеустрою щодо відведення земельної ділянки площею 0,3936 га (кадастровий номер 8000000000:72:213:0146) у постійне користування для обслуговування та

експлуатації парку відпочинку «Протасів Яр» на вул. Миколи Амосова у Солом'янському районі міста Києва за рахунок земель комунальної власності територіальної громади міста Києва згідно з план-схемою (додаток до рішення) (справа № 579501164).

2. Контроль за виконанням цього рішення покласти на постійну комісію Київської міської ради з питань архітектури, містобудування та земельних відносин.

Київський міський голова Віталій КЛИЧКО

До справи
№ 579501164

ПОЯСНЮВАЛЬНА ЗАПИСКА

№ ПЗН-45481 від 17.10.2022

до проєкту рішення Київської міської ради:

Про надання КИЇВСЬКОМУ КОМУНАЛЬНОМУ ОБ'ЄДНАННЮ ЗЕЛЕНОГО БУДІВНИЦТВА ТА ЕКСПЛУАТАЦІЇ ЗЕЛЕНИХ НАСАДЖЕНЬ МІСТА «КИЇВЗЕЛЕНБУД» дозволу на розроблення проєкту землеустрою щодо відведення земельної ділянки у постійне користування для обслуговування та експлуатації парку відпочинку «Протасів Яр» на вул. Миколи Амосова у Солом'янському районі міста Києва

1. Юридична особа:

Назва	*КИЇВСЬКЕ КОМУНАЛЬНЕ ОБ'ЄДНАННЯ ЗЕЛЕНОГО БУДІВНИЦТВА ТА ЕКСПЛУАТАЦІЇ ЗЕЛЕНИХ НАСАДЖЕНЬ МІСТА «КИЇВЗЕЛЕНБУД»*
Перелік засновників (учасників)*	*КИЇВСЬКА МІСЬКА ДЕРЖАВНА АДМІНІСТРАЦІЯ 01044, м. Київ, Шевченківський район, ВУЛИЦЯ ХРЕЩАТИК, будинок 36*
Кінцевий бенефіціарний власник (контролер)*	*Відсутній*
Клопотання	*від 12.10.2022 № 579501164*

*за даними Єдиного державного реєстру юридичних осіб, фізичних осіб-підприємців та громадських формувань

2. Відомості про земельну ділянку кадастровий номер 8000000000:72:213:0146.

Місце розташування (адреса):	*м. Київ, р-н Солом'янський, вул. Миколи Амосова*
Площа:	*0,3936 га*
Вид та термін користування:	*постійне користування*
Вид використання:	*для обслуговування та експлуатації парку відпочинку «Протасів Яр»*

3. Обґрунтування прийняття рішення.

На клопотання зацікавленої особи відповідно до статей 9, 123 Земельного кодексу України та Порядку набуття прав на землю із земель комунальної власності у місті Києві, затвердженого рішенням від 20.04.2017 № 241/2463, Департаментом земельних ресурсів виконавчого органу Київської міської ради (Київської міської державної адміністрації) розроблено проєкт рішення Київської міської ради.

4. Мета прийняття рішення.

Метою прийняття рішення є забезпечення реалізації встановленого Земельним кодексом України права особи на оформлення права користування на землю.

5. Особливі характеристики ділянки.

Наявність будівель і споруд на ділянці:	*Земельна ділянка вільна від забудови.*
Наявність ДПТ:	*Детальний план території відсутній.*

Функціональне призначення згідно з Генпланом:	*Відповідно до Генерального плану міста Києва, затвердженого рішенням Київської міської ради від 28.03.2002 № 370/1804, земельна ділянка за функціональним призначенням належить до території вулиць і доріг (витяг з містобудівного кадастру, направлений листом Департаменту містобудування та архітектури виконавчого органу Київської міської ради (Київської міської державної адміністрації) від 12.10.2022 № 055-6944).*
Правовий режим:	*Земельна ділянка належить до земель комунальної власності територіальної громади міста Києва.*
Розташування в зеленій зоні:	*На підставі рішення Київської міської ради від 14.07.2022 № 4907/4948 земельна ділянка включена до переліку територій і об'єктів природно-заповідного фонду - заказник місцевого значення (таблиця 19) показників розвитку зеленої зони, затверджених пунктом 1 рішення Київської міської ради від 08.07.2021 № 1583/1624.*
Інші особливості:	*Рішенням Київської міської ради від 26.04.2007 № 503/1164 земельну ділянку площею 03636 га (кадастровий номер 8000000000:72:213:0146) на вул. Миколи Амосова у Солом'янському районі міста Києва було передано в оренду на 5 років ТОВ «БОРА» для будівництва, експлуатації та обслуговування житлово-офісно-торговельного комплексу з готелем та паркінгом (зі змінами внесеними рішеннями Київської міської ради від 27.11.2008 № 694/694 та від 08.07.2010 № 1166/4604) (договір оренди земельної ділянки від 17.01.2012 № 25, термін дії закінчився 16.01.2017). Рішення про поновлення договору оренди земельної ділянки не приймалось.* *Земельна ділянка сформована та зареєстрована в Державному земельному кадастрі з кодом виду цільового призначення - 03.15 для будівництва та обслуговування інших будівель громадської забудови, категорія земель - землі житлової та громадської забудови.* *Рішенням Київської міської ради від 14.07.2022 № 4907/4948 земельну ділянку з кадастровим номером 8000000000:72:213:0146 оголошено природною територією ландшафтним заказником місцевого значення «Протасів Яр».* *Земельна ділянка розташована в межах червоних ліній.* *Зважаючи на положення статей 9, 122 Земельного кодексу України та пункту 34 частини першої статті 26 Закону України «Про місцеве самоврядування в Україні» (щодо обов'язковості розгляду питань землекористування на пленарних засіданнях) вказаний проєкт рішення направляється для подальшого розгляду Київською міською радою.*

6. Стан нормативно-правової бази у даній сфері правового регулювання.

Загальні засади та порядок отримання дозволу на розроблення документації із землеустрою визначено статтями 9, 123 Земельного кодексу України.

7. Фінансово-економічне обґрунтування.

Реалізація рішення не потребує додаткових витрат міського бюджету.

8. Прогноз соціально-економічних та інших наслідків прийняття рішення.

Наслідками прийняття розробленого проєкту рішення стане реалізація зацікавленою особою своїх прав щодо використання земельної ділянки.

Доповідач: директор Департаменту земельних ресурсів Валентина ПЕЛИХ

В.о. Директор Департаменту земельних ресурсів Валентина ПЕЛИХ

Віктор Дворніков

Справа 579501164

Код земельної ділянки:	72:213:0146
Площа:	0.3936 га
Адрес земельноїділянки:	вул. Миколи Амосова
Заявник:	КИЇВСЬКЕ КОМУНАЛЬНЕ ОБ'ЄДНАННЯ ЗЕЛЕНОГО БУДІВНИЦТВА ТА ЕКСПЛУАТАЦІЇ ЗЕЛЕНИХ НАСАДЖЕНЬ МІСТА «КИЇВЗЕЛЕНБУД»
Вид та термін користування:	постійне користування
Цільове призначення:	для обслуговування та експлуатації парку відпочинку "Протасів Яр"

Матеріали аерофотозйомки 2019 р.
виготовлено за даними АІС ОУЗР

РЕЄСТР ЗЕМЕЛЬНОГО КАДАСТРУ

Код зем. ділянки	Суб'єкт господарювання за яким обліковується земельна ділянка у міському земельному кадастрі	Адреса земельної ділянки	Площа кв.м.	Вид права	Дата закінч. права
72:213:0007	Закрите акціонерне товариство "Гірськолижний спортивний комплекс" Протасів Яр""	спортивно-оздоровчий парк "Протасів Яр"	53931,81	Постійне користування	
72:213:0027	Землі не надані у власність чи користування		3218,08		
72:213:0038	Товариство з обмеженою відповідальністю "Бора"|Товариство з обмеженою відповідальністю "ДАЙТОНА ГРУП"	вул. Миколи Амосова	27872,89	Оренда до 16.01.2022|Субоpенда до 16.01.2022	16.01.2022
72:213:0048	Товариство з обмеженою відповідальністю "Інтербуд КОМПАНІ"	між вул.Протасів Яр та вул.Миколи Амосова	7000,21	Оренда на 10 років (термін дії скінчився)	12.11.2018
72:213:0146	Товариство з обмеженою відповідальністю "Бора"	вул. Миколи Амосова	3936,05	Оренда до 16.01.2017 (термін дії скінчився)	16.01.2017
72:213:0146	КИЇВСЬКЕ КОМУНАЛЬНЕ ОБ'ЄДНАННЯ ЗЕЛЕНОГО БУДІВНИЦТВА ТА ЕКСПЛУАТАЦІЇ ЗЕЛЕНИХ НАСАДЖЕНЬ МІСТА «КИЇВЗЕЛЕНБУД»	вул. Миколи Амосова	3936,00	постійне користування	

08/231-1691/ПР
09.12.2022

37

КИЇВСЬКА МІСЬКА РАДА

II СЕСІЯ IX СКЛИКАННЯ

РІШЕННЯ

_____№_____

303919609

Про надання КИЇВСЬКОМУ КОМУНАЛЬНОМУ ОБ'ЄДНАННЮ ЗЕЛЕНОГО БУДІВНИЦТВА ТА ЕКСПЛУАТАЦІЇ ЗЕЛЕНИХ НАСАДЖЕНЬ МІСТА «КИЇВЗЕЛЕНБУД» земельної ділянки в постійне користування для утримання, обслуговування та експлуатації скверу на вул. Будівельників, 40 (між вул. Попудренка та просп. Броварським) у Дніпровському районі міста Києва

Відповідно до статей 9, 83, 92, 116, 122, 123, 186 Земельного кодексу України, Закону України «Про внесення змін до деяких законодавчих актів України щодо розмежування земель державної та комунальної власності», пункту 34 частини першої статті 26 Закону України «Про місцеве самоврядування в Україні» та розглянувши проєкт землеустрою щодо відведення земельної ділянки та заяву КИЇВСЬКОГО КОМУНАЛЬНОГО ОБ'ЄДНАННЯ ЗЕЛЕНОГО БУДІВНИЦТВА ТА ЕКСПЛУАТАЦІЇ ЗЕЛЕНИХ НАСАДЖЕНЬ МІСТА «КИЇВЗЕЛЕНБУД» від 09 листопада 2022 року № 72046-007131233-031-03, Київська міська рада

ВИРІШИЛА:

1. Затвердити проект землеустрою щодо відведення земельної ділянки Київському комунальному об’єднанню зеленого будівництва та експлуатації зелених насаджень міста «Київзеленбуд» для утримання, обслуговування та експлуатації скверу на вул. Будівельників, 40 (між вул. Попудренка та просп. Броварським) у Дніпровському районі м. Києва (категорія земель – землі

рекреаційного призначення, код виду цільового призначення – 07.08, заява ДЦ від 09 листопада 2022 року № 72046-007131233-031-03, справа № **303919609**.

2. Надати КИЇВСЬКОМУ КОМУНАЛЬНОМУ ОБ'ЄДНАННЮ ЗЕЛЕНОГО БУДІВНИЦТВА ТА ЕКСПЛУАТАЦІЇ ЗЕЛЕНИХ НАСАДЖЕНЬ МІСТА «КИЇВЗЕЛЕНБУД», за умови виконання пункту 3 цього рішення, в постійне користування земельну ділянку площею 1,1642 га (кадастровий номер 8000000000:66:231:0002) для утримання, обслуговування та експлуатації скверу (код виду цільового призначення – 07.08 земельні ділянки загального користування, які використовуються як зелені насадження загального користування) на вул. Будівельників, 40 (між вул. Попудренка та просп. Броварським) у Дніпровському районі міста Києва із земель комунальної власності територіальної громади міста Києва.

3. КИЇВСЬКОМУ КОМУНАЛЬНОМУ ОБ'ЄДНАННЮ ЗЕЛЕНОГО БУДІВНИЦТВА ТА ЕКСПЛУАТАЦІЇ ЗЕЛЕНИХ НАСАДЖЕНЬ МІСТА «КИЇВЗЕЛЕНБУД»:

3.1. Виконувати обов'язки землекористувача відповідно до вимог статті 96 Земельного кодексу України.

3.2. Вжити заходів щодо державної реєстрації права постійного користування земельною ділянкою у порядку, встановленому Законом України «Про державну реєстрацію речових прав на нерухоме майно та їх обтяжень».

3.3. Питання майнових відносин вирішувати в установленому порядку.

3.4. Забезпечити вільний доступ для прокладання нових, ремонту та експлуатації існуючих інженерних мереж і споруд, що знаходяться в межах земельної ділянки.

3.5. Виконати вимоги, викладені в листі Департаменту містобудування та архітектури виконавчого органу Київської міської ради (Київської міської державної адміністрації) від 11.06.2019 № 5865/0/012/19-19.

3.6. Під час використання земельної ділянки дотримуватися обмежень у її використанні, зареєстрованих у Державному земельному кадастрі та вимог Закону України «Про автомобільні дороги».

3.7. У разі необхідності проведення реконструкції чи нового будівництва, питання оформлення дозвільної та проєктно-кошторисної документації вирішувати в порядку, визначеному законодавством України.

4. Попередити землекористувача, що використання земельної ділянки не за цільовим призначенням тягне за собою припинення права користування нею відповідно до вимог статей 141, 143 Земельного кодексу України.

5. Контроль за виконанням цього рішення покласти на постійну комісію Київської міської ради з питань архітектури, містобудування та земельних відносин.

Київський міський голова Віталій КЛИЧКО

До кадастрової справи
№ 303919609

ПОЯСНЮВАЛЬНА ЗАПИСКА

№ ПЗН-46801 від 16.11.2022

до проєкту рішення Київської міської ради:

Про надання КИЇВСЬКОМУ КОМУНАЛЬНОМУ ОБ'ЄДНАННЮ ЗЕЛЕНОГО БУДІВНИЦТВА ТА ЕКСПЛУАТАЦІЇ ЗЕЛЕНИХ НАСАДЖЕНЬ МІСТА «КИЇВЗЕЛЕНБУД» земельної ділянки в постійне користування для утримання, обслуговування та експлуатації скверу на вул. Будівельників, 40 (між вул. Попудренка та просп. Броварським) у Дніпровському районі міста Києва

1. Юридична особа:

Назва	*КИЇВСЬКЕ КОМУНАЛЬНЕ ОБ'ЄДНАННЯ ЗЕЛЕНОГО БУДІВНИЦТВА ТА ЕКСПЛУАТАЦІЇ ЗЕЛЕНИХ НАСАДЖЕНЬ МІСТА «КИЇВЗЕЛЕНБУД»*
Перелік засновників (учасників) юридичної особи*	*КИЇВСЬКА МІСЬКА ДЕРЖАВНА АДМІНІСТРАЦІЯ, Код ЄДРПОУ:00022527, Місцезнаходження: Україна, 01044, місто Київ, вул. Хрещатик, 36*
Кінцевий бенефіціарний власник (контролер)*	*Відсутній*
Реєстраційний номер:	*від 10.11.2022 № 303919609*

*за даними Єдиного державного реєстру юридичних осіб, фізичних осіб- підприємців та громадських формувань

2. Відомості про земельну ділянку (кадастровий № 8000000000:66:231:0002).

Місце розташування (адреса)	*м. Київ, Дніпровський р-н, вул. Будівельників, 40 (між вул. Попудренка та просп. Броварським)*
Площа	*1,1642 га*
Вид та термін користування	*право в процесі оформлення (постійне користування)*
Категорія земель	*землі рекреаційного призначення*
Цільове призначення	*07.08 земельні ділянки загального користування, які використовуються як зелені насадження загального користування (для утримання, обслуговування та експлуатації скверу)*
Нормативна грошова оцінка (за попереднім розрахунком*)	*13 830 384 грн 87 коп.*
**Наведені розрахунки нормативної грошової оцінки не є остаточними і будуть уточнені відповідно до вимог чинного законодавства при оформленні права на земельну ділянку.*	

3. Обґрунтування прийняття рішення.

На замовлення зацікавленої особи землевпорядною організацією розроблено проєкт землеустрою щодо відведення земельної ділянки, який згідно зі статтею 186[1] Земельного кодексу України (в редакції до 27.05.2021) погоджено з відповідними органами, зокрема:

Департаментом містобудування та архітектури виконавчого органу Київської міської ради (Київської міської державної адміністрації): ***від 12.05.2021 № 6070/0/09/09-21***

Головним управлінням Держгеокадастру у Львівській області: *від 01.02.2021 № 2101/82-21*

Відповідно до статей 9, 123 Земельного кодексу України та Порядку набуття прав на землю із земель комунальної власності у місті Києві, затвердженого рішенням Київської міської ради від 20.04.2017 № 241/2463, Департаментом земельних ресурсів виконавчого органу Київської міської ради (Київської міської державної адміністрації) розроблено проєкт рішення Київської міської ради.

4. Мета прийняття рішення.

Метою прийняття рішення є забезпечення реалізації встановленого Земельним кодексом України права особи на оформлення права користування на землю.

5. Особливі характеристики ділянки.

Наявність будівель і споруд на ділянці:	*Земельна ділянка вільна від забудови.*
Наявність ДПТ:	*Детальний план території відсутній.*
Функціональне призначення згідно з Генпланом:	*Відповідно до Генерального плану міста Києва, затвердженого рішенням Київської міської ради від 28.03.2002 № 370/1804, земельна ділянка за функціональним призначенням переважно належить до території зелених насаджень загального користування та частково до території вулиць та доріг.* *Частина земельної ділянки розташована в межах червоних ліній.* *Відповідно до листа Департаменту містобудування та архітектури виконавчого органу Київської міської ради (Київської міської державної адміністрації) від 11.06.2019 № 5865/0/012/19-19 заявлена ініціатива відповідає містобудівній документації.*
Правовий режим:	*Земельна ділянка належить до земель комунальної власності територіальної громади міста Києва.*
Розташування в зеленій зоні:	*Земельна ділянка входить до зеленої зони, відповідно до рішення Київської міської ради від 08.07.2021 № 1583/1624 «Про затвердження показників розвитку зеленої зони м. Києва до 2022 року та концепції формування зелених насаджень в центральній частині міста» (зі змінами та доповненнями).*
Інші особливості:	*Зважаючи на положення статей 9, 122 Земельного кодексу України та пункту 34 частини першої статті 26 Закону України «Про місцеве самоврядування в Україні» (щодо обов'язковості розгляду питань землекористування на пленарних засіданнях) вказаний проєкт рішення направляється для подальшого розгляду Київською міською радою.*

6. Стан нормативно-правової бази у даній сфері правового регулювання.

Загальні засади та порядок передачі земельних ділянок у власність чи користування зацікавленим особам визначено Земельним кодексом України та Порядком набуття прав на землю із земель комунальної власності у місті Києві, затвердженим рішенням Київської міської ради від 20.04.2017 № 241/2463.

7. Фінансово-економічне обґрунтування.

Реалізація рішення не потребує додаткових витрат міського бюджету.

Відповідно до Податкового кодексу України та Положення про плату за землю в місті Києві, затвердженого рішенням Київської міської ради від 23.06.2011 № 242/5629 «Про встановлення місцевих податків і зборів у м. Києві» (зі змінами та доповненнями) розрахунковий розмір земельного податку складатиме: 138 303 грн 85 коп (1%).

8. Прогноз соціально-економічних та інших наслідків прийняття рішення.

Наслідками прийняття розробленого проєкту рішення стане реалізація зацікавленою особою своїх прав щодо використання земельної ділянки.

Доповідач: директор Департаменту земельних ресурсів **Валентина ПЕЛИХ.**

Директор Департаменту земельних ресурсів Валентина ПЕЛИХ

Справа 303919609

Код земельної ділянки:	66:231:0002
Площа:	1.1642 га
Адрес земельноїділянки:	вул. Будівельників, 40 (між вул. Попудренка та просп. Броварським)
Заявник:	КИЇВСЬКЕ КОМУНАЛЬНЕ ОБ'ЄДНАННЯ ЗЕЛЕНОГО БУДІВНИЦТВА ТА ЕКСПЛУАТАЦІЇ ЗЕЛЕНИХ НАСАДЖЕНЬ МІСТА «КИЇВЗЕЛЕНБУД»
Вид та термін користування:	постійне користування
Цільове призначення:	Невідомо

Матеріали аерофотозйомки 2019 р.
виготовлено за даними АІС ОУЗР

РЕЄСТР ЗЕМЕЛЬНОГО КАДАСТРУ

Код зем. ділянки	Суб'єкт господарювання за яким обліковується земельна ділянка у міському земельному кадастрі	Адреса земельної ділянки	Площа кв.м.	Вид права	Дата закінч. права
66:231:0002	КИЇВСЬКЕ КОМУНАЛЬНЕ ОБ'ЄДНАННЯ ЗЕЛЕНОГО БУДІВНИЦТВА ТА ЕКСПЛУАТАЦІЇ ЗЕЛЕНИХ НАСАДЖЕНЬ МІСТА «КИЇВЗЕЛЕНБУД»	вул. Будівельників, 40 (між вул. Попудренка та просп. Броварським)	11642,00	постійне користування	
66:231:0003	Товариство з обмеженою відповідальністю "Сучасні будівельні технології"	вул.Попудренка, 1-а	5000,06	Оренда до 14.06.2032	14.06.2032
66:231:0004	Комунальне підприємство "Київський метрополітен"	просп. Броварський	8195,39		
66:231:0009	Комунальне підприємство по утриманню зелених насаджень Дніпровського району м.Києва	просп. Броварський (перетин з вул.Будівельників)	11589,92		
66:231:0015	Землі не надані у власність чи користування		1066,52		

08/231-1734/ПР
16.12.2022

38

КИЇВСЬКА МІСЬКА РАДА

II СЕСІЯ IX СКЛИКАННЯ

РІШЕННЯ

_____№_____

554901320

Про надання Київському комунальному об'єднанню зеленого будівництва та експлуатації зелених насаджень міста «Київзеленбуд» дозволу на розроблення проєкту землеустрою щодо відведення земельних ділянок у постійне користування для обслуговування та експлуатації парку у пров. Киянівському, 13-21 у Шевченківському районі міста Києва

Розглянувши клопотання про надання дозволу на розроблення проєкту землеустрою щодо відведення земельних ділянок Київському комунальному об'єднанню зеленого будівництва та експлуатації зелених насаджень міста «Київзеленбуд» у пров. Киянівському, 13-21 у Шевченківському районі міста Києва та додані документи, враховуючи рішення Київської міської ради від 15 листопада 2018 року № 26/6077 та від 25 серпня 2022 року № 5148/5189, керуючись статтями 9, 123 Земельного кодексу України, Законом України «Про внесення змін до деяких законодавчих актів України щодо розмежування земель державної та комунальної власності», пунктом 34 частини першої статті 26 Закону України «Про місцеве самоврядування в Україні», Київська міська рада

ВИРІШИЛА:

1. Надати Київському комунальному об'єднанню зеленого будівництва та експлуатації зелених насаджень міста «Київзеленбуд» дозвіл на розроблення проєкту землеустрою щодо відведення земельних ділянок площами 4,0680 га (кадастровий номер 8000000000:91:157:0004) та 0,6281 га (кадастровий номер 8000000000:91:157:0006) у постійне користування для обслуговування та

експлуатації парку у пров. Киянівському, 13-21 у Шевченківському районі міста Києва за рахунок земель комунальної власності територіальної громади міста Києва згідно з план-схемою (додаток до рішення) (справа № 554901320).

2. Контроль за виконанням цього рішення покласти на постійну комісію Київської міської ради з питань архітектури, містобудування та земельних відносин.

Київський міський голова Віталій КЛИЧКО

До справи
№ 554901320

ПОЯСНЮВАЛЬНА ЗАПИСКА

№ ПЗН-45067 від 04.10.2022

до проєкту рішення Київської міської ради:

Про надання Київському комунальному об'єднанню зеленого будівництва та експлуатації зелених насаджень міста «Київзеленбуд» дозволу на розроблення проєкту землеустрою щодо відведення земельних ділянок у постійне користування для обслуговування та експлуатації парку у пров. Киянівському, 13-21 у Шевченківському районі міста Києва

1. Юридична особа:

Назва	*КИЇВСЬКЕ КОМУНАЛЬНЕ ОБ'ЄДНАННЯ ЗЕЛЕНОГО БУДІВНИЦТВА ТА ЕКСПЛУАТАЦІЇ ЗЕЛЕНИХ НАСАДЖЕНЬ МІСТА «КИЇВЗЕЛЕНБУД»*
Перелік засновників (учасників)	*КИЇВСЬКА МІСЬКА ДЕРЖАВНА АДМІНІСТРАЦІЯ Україна, м. Київ, вул. Хрещатик, буд. 36*
Кінцевий бенефіціарний власник (контролер)	*відсутній*
Клопотання	*від 27.09.2022 № 554901320*

2. Відомості про земельні ділянки (кадастрові №№ 8000000000:91:157:0004; 8000000000:91:157:0006).

Місце розташування (адреса):	*м. Київ, р-н Шевченківський, пров. Киянівський, 13-21*
Площі:	*4,0680 га; 0,6281 га*
Вид та термін користування:	*постійне користування*
Вид використання:	*для обслуговування та експлуатації парку*

3. Обґрунтування прийняття рішення.

На клопотання зацікавленої особи відповідно до статей 9, 123 Земельного кодексу України та Порядку набуття прав на землю із земель комунальної власності у місті Києві, затвердженого рішенням від 20.04.2017 № 241/2463, Департаментом земельних ресурсів виконавчого органу Київської міської ради (Київської міської державної адміністрації) розроблено проєкт рішення Київської міської ради.

4. Мета прийняття рішення.

Метою прийняття рішення є забезпечення реалізації встановленого Земельним кодексом України права особи на оформлення права користування на землю.

5. Особливі характеристики ділянок.

Наявність будівель і споруд на ділянках:	*Земельні ділянки вільні від забудови.*
Наявність ДПТ:	*Детальний план території відсутній.*

Функціональне призначення згідно з Генпланом:	*Відповідно до Генерального плану міста Києва, затвердженого рішенням Київської міської ради від 28.03.2002 № 370/1804, земельні ділянки за функціональним призначенням частково належать до території зелених насаджень загального користування та частково до території громадських будівель та споруд.*
Правовий режим:	*Земельні ділянки належить до земель комунальної власності територіальної громади міста Києва.*
Розташування в зеленій зоні:	*Відповідно до показників розвитку зеленої зони м. Києва до 2022 року та концепції формування зелених насаджень в центральній частині міста, затверджених рішенням Київської міської ради від 08.07.2021 № 1583/1624, земельні ділянки входять до зеленої зони (таблиця 2, Озеленені території загального користування м. Києва, що відповідають типологічним ознакам та планувальним вимогам, Шевченківський район, парки відпочинку, позиція 6, «Пейзажна алея»).*
Інші особливості:	*Відповідно до рішення Київської міської ради від 15.11.2018 № 26/6077 земельній ділянці площею 5,5808 га (кадастровий номер 8000000000:91:157:0012), розташованій за адресою: пров. Киянівський, 13-21 у Подільському районі м. Києва надано статус парку.* *Рішенням Київської міської ради від 18.03.2004 № 125/1335 земельну ділянку кадастровий номер 8000000000:91:157:0012 загальною площею 5,5808 га передано товариству з обмеженою відповідальністю «Мегаград» в оренду на 10 років з цільовим призначенням: 03.15, для будівництва, експлуатації та обслуговування багатофункціонального комплексу з об'єктами житлово-громадського та готельно-офісного призначення у пров. Киянівському, 13-21 (договір оренди земельної ділянки від 15.11.2004 № 91-6-00370). Вказаний договір оренди не поновлювався.* *У зв'язку з тим, що на частині земельної ділянки розміщені об'єкти нерухомого майна (приватні гаражі) здійснено поділ зазначеної земельної ділянки. В результаті утворено земельні ділянки з кадастровими номерами 8000000000:91:157:0004 (площею 4,0680 га), 8000000000:91:157:0005 (площею 0,8847 га), 8000000000:91:157:0006 (площею 0,6281 га) (рішенням Київської міської ради від 25.08.2022 № 5148/5189 затверджено технічну документацію щодо поділу земельної ділянки кадастровий номер 8000000000:91:157:0012).*

	Київське комунальне об'єднання зеленого будівництва та експлуатації зелених насаджень міста «Київзеленбуд» звернулося з клопотанням про надання дозволу на зміну цільового призначення двох новоутворених земельних ділянок 8000000000:91:157:0004 та 8000000000:91:157:0006, а саме: 07.01, для будівництва та обслуговування об'єктів рекреаційного призначення. *Зважаючи на положення статей 9, 122 Земельного кодексу України та пункту 34 частини першої статті 26 Закону України «Про місцеве самоврядування в Україні» (щодо обов'язковості розгляду питань землекористування на пленарних засіданнях) вказаний проєкт рішення направляється для подальшого розгляду Київською міською радою.*

6. Стан нормативно-правової бази у даній сфері правового регулювання.

Загальні засади та порядок отримання дозволу на розроблення документації із землеустрою визначено статтями 9, 123 Земельного кодексу України.

7. Фінансово-економічне обґрунтування.

Реалізація рішення не потребує додаткових витрат міського бюджету.

8. Прогноз соціально-економічних та інших наслідків прийняття рішення.

Наслідками прийняття розробленого проєкту рішення стане реалізація зацікавленою особою своїх прав щодо використання земельної ділянки.

Доповідач: директор Департаменту земельних ресурсів Валентина ПЕЛИХ

Директор Департаменту земельних ресурсів Валентина ПЕЛИХ

Справа 554901320

Код земельної ділянки:	91:157:0004
Площа:	4.0680 га
Адрес земельноїділянки:	пров. Киянівський, 13-21
Заявник:	КИЇВСЬКЕ КОМУНАЛЬНЕ ОБ'ЄДНАННЯ ЗЕЛЕНОГО БУДІВНИЦТВА ТА ЕКСПЛУАТАЦІЇ ЗЕЛЕНИХ НАСАДЖЕНЬ МІСТА «КИЇВЗЕЛЕНБУД»
Вид та термін користування:	постійне користування
Цільове призначення:	для обслуговування та експлуатації парку

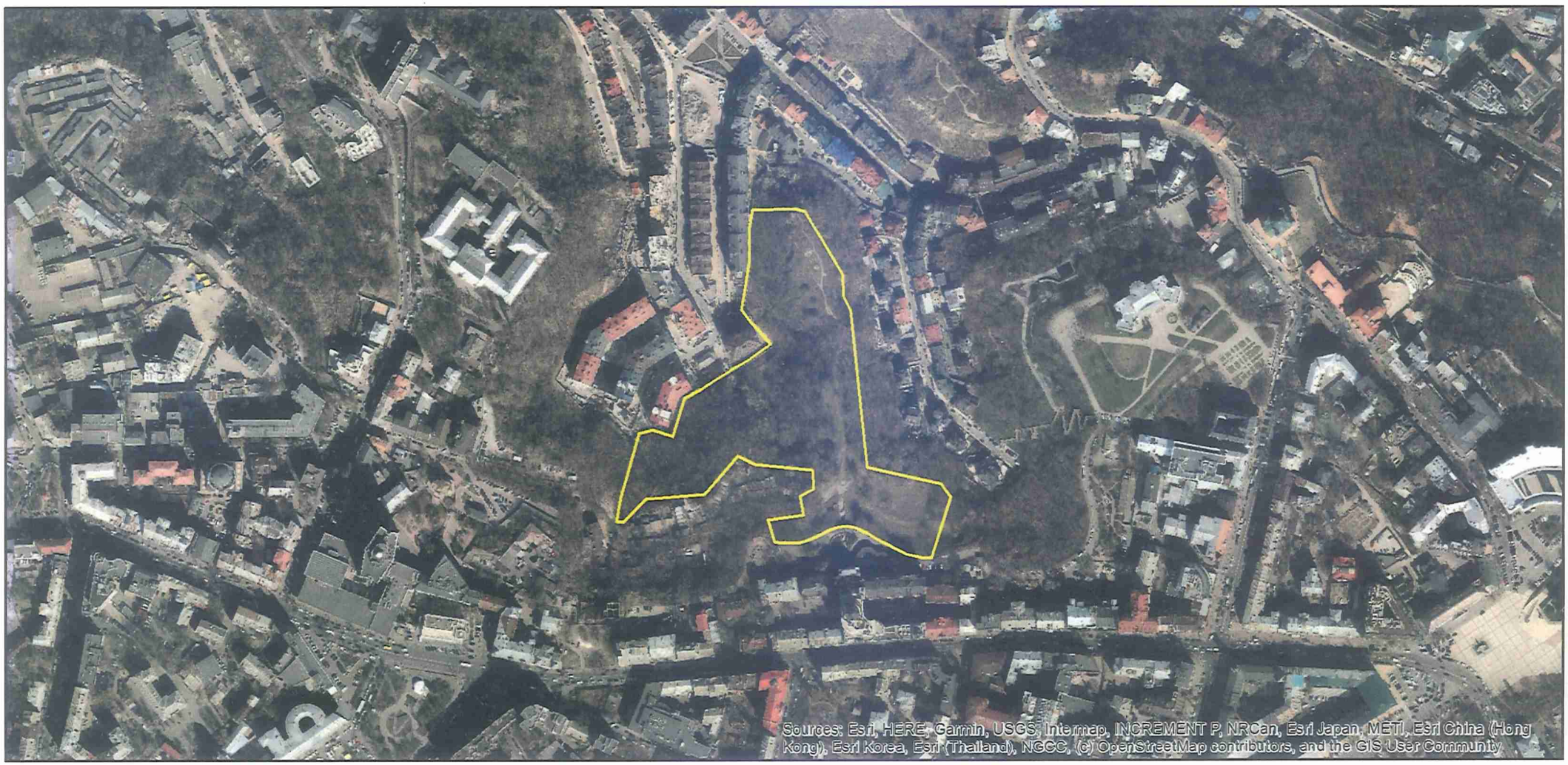

Матеріали аерофотозйомки 2019 р.
виготовлено за даними АІС ОУЗР

Справа 554901320

Код земельної ділянки:	91:157:0006
Площа:	4.0680 га
Адрес земельноїділянки:	пров. Киянівський, 13-21
Заявник:	КИЇВСЬКЕ КОМУНАЛЬНЕ ОБ'ЄДНАННЯ ЗЕЛЕНОГО БУДІВНИЦТВА ТА ЕКСПЛУАТАЦІЇ ЗЕЛЕНИХ НАСАДЖЕНЬ МІСТА «КИЇВЗЕЛЕНБУД»
Вид та термін користування:	постійне користування
Цільове призначення:	для обслуговування та експлуатації парку

Матеріали аерофотозйомки 2019 р.
виготовлено за даними АІС ОУЗР

РЕЄСТР ЗЕМЕЛЬНОГО КАДАСТРУ

Код зем. ділянки	Суб'єкт господарювання за яким обліковується земельна ділянка у міському земельному кадастрі	Адреса земельної ділянки	Площа кв.м.	Вид права	Дата закінч. права
85:381:0023	Фізична особа|Фізична особа|Фізична особа	вул. Дегтярна, 27	943,18		
85:381:0163	ТОВАРИСТВО З ОБМЕЖЕНОЮ ВІДПОВІДАЛЬНІСТЮ "ФУНДАЦІЯ"ЯКІСНЕ ЖИТЛО"	урочище Гончарі-Кожум'яки в межах вулиць Кожум'яцької, Дегтярної та Гончарної	4478,86	Оренда на 5 років (термін дії скінчився)	21.03.2019
85:381:0164	ТОВАРИСТВО З ОБМЕЖЕНОЮ ВІДПОВІДАЛЬНІСТЮ "ФУНДАЦІЯ"ЯКІСНЕ ЖИТЛО"	урочище Гончарі-Кожум'яки в межах вулиць Кожум'яцької, Дегтярної та Гончарної	1637,18	Оренда на 5 років (термін дії скінчився)	21.03.2019
85:381:0169	Землі загального користування	урочище Гончарі-Кожум'яки в межах вулиць Кожум'яцької, Дегтярної та Гончарної	12274,78		
91:157:0004	КИЇВСЬКЕ КОМУНАЛЬНЕ ОБ'ЄДНАННЯ ЗЕЛЕНОГО БУДІВНИЦТВА ТА ЕКСПЛУАТАЦІЇ ЗЕЛЕНИХ НАСАДЖЕНЬ МІСТА «КИЇВЗЕЛЕНБУД»	пров. Киянівський, 13-21	40680,00	постійне користування	
91:157:0006	КИЇВСЬКЕ КОМУНАЛЬНЕ ОБ'ЄДНАННЯ ЗЕЛЕНОГО БУДІВНИЦТВА ТА ЕКСПЛУАТАЦІЇ ЗЕЛЕНИХ НАСАДЖЕНЬ МІСТА «КИЇВЗЕЛЕНБУД»	пров. Киянівський, 13-21	40680,00	постійне користування	
91:157:0012	Київська міська рада	пров. Киянівський, 13-21	55808,34	Комунальна власність	
91:157:0047	Київська міська рада	вул. Велика Житомирська	15095,43	Комунальна власність	
91:157:0053	Комунальне підприємство по утриманню зелених насаджень Шевченківського району м.Києва	вул. Володимирська	11337,91		
91:157:0057	Землі не надані у власність чи користування	вул. Велика Житомирська	5546,22		
91:157:0062	Землі не надані у власність чи користування	пров. Киянівський	87,39		
91:157:0065	Товариство з обмеженою відповідальністю "КАФІ КАФІКАФ"	пров. Киянівський, 12а	8743,28	Документ скасовано (Оренда на 10 років)	10.07.2023
91:157:0123	Фізична особа|Фізична особа|Фізична особа	пров. Киянівський, 12	1028,48	Власність	
91:157:0124	Посольство Італійської Республіки в Україні	вул. Велика Житомирська	1062,07	Оренда на 49 років	03.08.2053
91:162:0017	Товариство з обмеженою відповідальністю "АЇСІ УКРАЇНА"	пров. Киянівський, 13а	1000,46	Власність	
91:162:0018	Товариство з обмеженою відповідальністю "АЇСІ УКРАЇНА"	пров. Киянівський, 13б	999,86	Власність	

08/231-1766/ПР
26.12.2022

39

КИЇВСЬКА МІСЬКА РАДА

II СЕСІЯ IX СКЛИКАННЯ

РІШЕННЯ

_____№_____

239066326

Про надання Київському комунальному об'єднанню зеленого будівництва та експлуатації зелених насаджень міста «Київзеленбуд» у постійне користування земельної ділянки для облаштування, утримання та експлуатації зелених насаджень (скверу) на вул. Новопирогівській, 29 у Голосіївському районі міста Києва

Відповідно до статей 9, 79[1], 83, 92, 116, 122, 123, 186 Земельного кодексу України, Закону України «Про внесення змін до деяких законодавчих актів України щодо розмежування земель державної та комунальної власності», пункту 34 частини першої статті 26 Закону України «Про місцеве самоврядування в Україні», розглянувши проєкт землеустрою щодо відведення земельної ділянки та заяву Київського комунального об'єднання зеленого будівництва та експлуатації зелених насаджень міста «Київзеленбуд» від 07 грудня 2022 року № 50355-007172385-031-03, Київська міська рада

ВИРІШИЛА:

1. Затвердити проект землеустрою щодо відведення земельної ділянки Київському комунальному об'єднанню зеленого будівництва та експлуатації зелених насаджень міста «Київзеленбуд» для облаштування, утримання та експлуатації зелених насаджень (скверу) на вул. Новопирогівській, 29 у Голосіївському районі м. Києва (категорія земель – землі рекреаційного призначення, код виду цільового призначення – 07.08, заява ДЦ від 07 грудня 2022 року № 50355-007172385-031-03, справа **239066326**).

2. Надати Київському комунальному об'єднанню зеленого будівництва та експлуатації зелених насаджень міста «Київзеленбуд», за умови виконання пункту 3 цього рішення, у постійне користування земельну ділянку площею 0,4200 га (кадастровий номер 8000000000:90:102:0006) на вул. Новопирогівській, 29 у Голосіївському районі міста Києва для облаштування, утримання та експлуатації зелених насаджень (скверу) (код виду цільового призначення – 07.08 земельні ділянки загального користування, які використовуються як зелені насадження загального користування) із земель комунальної власності територіальної громади міста Києва.

3. Київському комунальному об'єднанню зеленого будівництва та експлуатації зелених насаджень міста «Київзеленбуд»:

3.1. Виконувати обов'язки землекористувача відповідно до вимог статті 96 Земельного кодексу України.

3.2. Забезпечити вільний доступ для прокладання нових, ремонту та експлуатації існуючих інженерних мереж і споруд, що знаходяться в межах земельної ділянки.

3.3. Питання майнових відносин вирішувати в установленому порядку.

3.4. Вжити заходів щодо державної реєстрації права постійного користування земельної ділянкою у порядку, встановленому Законом України «Про державну реєстрацію речових прав на нерухоме майно та їх обтяжень».

3.5. Під час використання земельної ділянки дотримуватися обмежень у її використанні, зареєстрованих у Державному земельному кадастрі.

4. Попередити землекористувача, що право користування земельною ділянкою може бути припинено відповідно до статей 141, 143 Земельного кодексу України.

5. Контроль за виконанням цього рішення покласти на постійну комісію Київської міської ради з питань архітектури, містобудування та земельних відносин.

Київський міський голова Віталій КЛИЧКО

До кадастрової справи
№ 239066326

ПОЯСНЮВАЛЬНА ЗАПИСКА

№ ПЗН-48281 від 13.12.2022

до проєкту рішення Київської міської ради:

Про надання Київському комунальному об'єднанню зеленого будівництва та експлуатації зелених насаджень міста «Київзеленбуд» у постійне користування земельної ділянки для облаштування, утримання та експлуатації зелених насаджень (скверу) на вул. Новопирогівській, 29 у Голосіївському районі міста Києва

1. Юридична особа:

Назва	*Київське комунальне об'єднання зеленого будівництва та експлуатації зелених насаджень міста «Київзеленбуд»*
Перелік засновників (учасників) юридичної особи*	*КИЇВСЬКА МІСЬКА ДЕРЖАВНА АДМІНІСТРАЦІЯ 01044, м. Київ, Шевченківський район, ВУЛИЦЯ ХРЕЩАТИК, будинок 36*
Кінцевий бенефіціарний власник (контролер)*	*Відсутній*
Реєстраційний номер:	*від 08.12.2022 № 239066326*

*за даними Єдиного державного реєстру юридичних осіб, фізичних осіб- підприємців та громадських формувань

2. Відомості про земельну ділянку (кадастровий № 8000000000:90:102:0006).

Місце розташування (адреса)	*м. Київ, р-н Голосіївський, вул. Новопирогівська, 29*
Площа	*0,4200 га*
Вид та термін користування	*Постійне користування*
Категорія земель	*Землі рекреаційного призначення*
Цільове призначення	*07.08 земельні ділянки загального користування, які використовуються як зелені насадження загального користування (для облаштування, утримання та експлуатації зелених насаджень (скверу)*
Нормативна грошова оцінка (за попереднім розрахунком*)	***2 945 280 грн 77 коп.***
**Наведені розрахунки нормативної грошової оцінки не є остаточними і будуть уточнені відповідно до вимог чинного законодавства при оформленні права на земельну ділянку.*	

3. Обґрунтування прийняття рішення.

На замовлення зацікавленої особи землевпорядною організацією розроблено проєкт землеустрою щодо відведення земельної ділянки, який згідно зі статтею 186[1] Земельного кодексу України (в редакції до 27.05.2021) погоджено з відповідними органами, зокрема:

територіальний орган центрального органу виконавчої влади, що реалізує державну політику у сфері земельних відносин (екстериторіальне погодження):	***від 31.12.2020 № 20198/82-20***

Відповідно до Земельного кодексу України та Порядку набуття прав на землю із земель комунальної власності у місті Києві, затвердженого рішенням Київської міської ради від 20.04.2017 № 241/2463, Департаментом земельних ресурсів виконавчого органу Київської міської ради (Київської міської державної адміністрації) розроблено проєкт рішення Київської міської ради.

4. Мета прийняття рішення.

Метою прийняття рішення є забезпечення реалізації встановленого Земельним кодексом України права особи на оформлення права користування на землю.

5. Особливі характеристики ділянки.

Наявність будівель і споруд на ділянці:	*Земельна ділянка вільна від капітальної забудови.*
Наявність ДПТ:	*Детальний план території відсутній.*
Функціональне призначення згідно з Генпланом:	*Відповідно до Генерального плану міста Києва, затвердженого рішенням Київської міської ради від 28.03.2002 № 370/1804, земельна ділянка за функціональним призначенням належить до території багатоповерхової житлової забудови (витяг з містобудівного кадастру від 05.12.2019 № 12248/0/12-53/12-03-19).* *Згідно з додатком № 60 Порядку ведення Державного земельного кадастру, затвердженого постановою Кабінету Міністрів України від 17.10.2012 № 1051 (зі змінами, внесеними постановою Кабінету Міністрів України від 27.09.2022 № 1077), на землях житлової багатоквартирної (багатоповерхової) забудови, як супутній вид цільового призначення земельної ділянки може бути визначений код – 07.08.*
Правовий режим:	*Земельна ділянка належить до земель комунальної власності територіальної громади міста Києва.*
Розташування в зеленій зоні:	*Відповідно до рішення Київської міської ради від 08.07.2021 № 1583/1624 земельна ділянка входить до Переліку озеленених територій, що резервуються для розвитку мережі зелених насаджень загального користування на період після 2010 року (таблиця 16, назва: «вул. Новопирогівська, 29»).*
Інші особливості:	*Зважаючи на положення статей 9, 122 Земельного кодексу України та пункту 34 частини першої статті 26 Закону України «Про місцеве самоврядування в Україні» (щодо обов'язковості розгляду питань землекористування на пленарних засіданнях) вказаний проєкт рішення направляється для подальшого розгляду Київською міською радою.*

6. Стан нормативно-правової бази у даній сфері правового регулювання.

Загальні засади та порядок передачі земельних ділянок у власність чи користування зацікавленим особам визначено Земельним кодексом України та Порядком набуття прав на землю із земель комунальної власності у місті Києві, затвердженим рішенням Київської міської ради від 20.04.2017 № 241/2463.

7. Фінансово-економічне обґрунтування.

Реалізація рішення не потребує додаткових витрат міського бюджету.

Відповідно до Податкового кодексу України та Положення про плату за землю в місті Києві, затвердженого рішенням Київської міської ради від 23.06.2011 № 242/5629 «Про встановлення місцевих податків і зборів у м. Києві» (зі змінами та доповненнями) розрахунковий розмір земельного податку складатиме: ***29 452 грн 81 коп***.

8. Прогноз соціально-економічних та інших наслідків прийняття рішення.

Наслідками прийняття розробленого проєкту рішення стане реалізація зацікавленою особою своїх прав щодо використання земельної ділянки.

Доповідач: директор Департаменту земельних ресурсів **Валентина ПЕЛИХ.**

Директор Департаменту земельних ресурсів Валентина ПЕЛИХ

Справа 239066326

Код земельної ділянки:	90:102:0006
Площа:	0.4200 га
Адрес земельноїділянки:	вул. Новопирогівська, 29
Заявник:	Київське комунальне об'єднання зеленого будівництва та експлуатації зелених насаджень міста «Київзеленбуд»
Вид та термін користування:	постійне користування
Цільове призначення:	Невідомо

Матеріали аерофотозйомки 2019 р.
виготовлено за даними АІС ОУЗР

РЕЄСТР ЗЕМЕЛЬНОГО КАДАСТРУ

Код зем. ділянки	Суб'єкт господарювання за яким обліковується земельна ділянка у міському земельному кадастрі	Адреса земельної ділянки	Площа кв.м.	Вид права	Дата закінч. права
90:102:0006	Київське комунальне об'єднання зеленого будівництва та експлуатації зелених насаджень міста «Київзеленбуд»	вул. Новопирогівська, 29	4200,00	постійне користування	
90:102:0019	Державне комунальне управління житлового господарства Харківського району м.Києва	вулиця Набережно-Корчуватська, 82, 84, 86, 90, 94, вул.Новопирогівська, 19, 21, 25, 25/2, 27, 29, 31	93200,84		

08/231-1816/ПР
29.12.2022

40

КИЇВСЬКА МІСЬКА РАДА

II СЕСІЯ IX СКЛИКАННЯ

РІШЕННЯ

_____№_____

310159495

Про надання КИЇВСЬКОМУ КОМУНАЛЬНОМУ ОБ'ЄДНАННЮ ЗЕЛЕНОГО БУДІВНИЦТВА ТА ЕКСПЛУАТАЦІЇ ЗЕЛЕНИХ НАСАДЖЕНЬ МІСТА «КИЇВЗЕЛЕНБУД» дозволу на розроблення проєкту землеустрою щодо відведення земельної ділянки у постійне користування для експлуатації та обслуговування зелених насаджень загального користування (парк відпочинку на схилах Лисої гори) вздовж Столичного шосе (на схилах Лисої гори) у Голосіївському районі міста Києва

Розглянувши клопотання про надання дозволу на розроблення проєкту землеустрою щодо відведення земельної ділянки КИЇВСЬКОМУ КОМУНАЛЬНОМУ ОБ'ЄДНАННЮ ЗЕЛЕНОГО БУДІВНИЦТВА ТА ЕКСПЛУАТАЦІЇ ЗЕЛЕНИХ НАСАДЖЕНЬ МІСТА «КИЇВЗЕЛЕНБУД» вздовж Столичного шосе (на схилах Лисої гори) у Голосіївському районі міста Києва та додані документи, керуючись статтями 9, 123 Земельного кодексу України, Закону України «Про внесення змін до деяких законодавчих актів України щодо розмежування земель державної та комунальної власності», пунктом 34 частини першої статті 26 Закону України «Про місцеве самоврядування в Україні», Київська міська рада

ВИРІШИЛА:

1. Надати КИЇВСЬКОМУ КОМУНАЛЬНОМУ ОБ'ЄДНАННЮ ЗЕЛЕНОГО

БУДІВНИЦТВА ТА ЕКСПЛУАТАЦІЇ ЗЕЛЕНИХ НАСАДЖЕНЬ МІСТА «КИЇВЗЕЛЕНБУД» дозвіл на розроблення проєкту землеустрою щодо відведення земельної ділянки орієнтовною площею 1,10 га у постійне користування для експлуатації та обслуговування зелених насаджень загального користування (парк відпочинку на схилах Лисої гори) вздовж Столичного шосе (на схилах Лисої гори) у Голосіївському районі міста Києва за рахунок земель комунальної власності територіальної громади міста Києва згідно з план-схемою (додаток до рішення) (справа № 310159495).

2. Контроль за виконанням цього рішення покласти на постійну комісію Київської міської ради з питань архітектури, містобудування та земельних відносин.

Київський міський голова Віталій КЛИЧКО

До справи
№ 310159495

ПОЯСНЮВАЛЬНА ЗАПИСКА

№ ПЗН-48073 від 12.12.2022

до проєкту рішення Київської міської ради:

Про надання КИЇВСЬКОМУ КОМУНАЛЬНОМУ ОБ'ЄДНАННЮ ЗЕЛЕНОГО БУДІВНИЦТВА ТА ЕКСПЛУАТАЦІЇ ЗЕЛЕНИХ НАСАДЖЕНЬ МІСТА «КИЇВЗЕЛЕНБУД» дозволу на розроблення проєкту землеустрою щодо відведення земельної ділянки у постійне користування для експлуатації та обслуговування зелених насаджень загального користування (парк відпочинку на схилах Лисої гори) вздовж Столичного шосе (на схилах Лисої гори) у Голосіївському районі міста Києва

1. Юридична особа:

Назва	*КИЇВСЬКЕ КОМУНАЛЬНЕ ОБ'ЄДНАННЯ ЗЕЛЕНОГО БУДІВНИЦТВА ТА ЕКСПЛУАТАЦІЇ ЗЕЛЕНИХ НАСАДЖЕНЬ МІСТА «КИЇВЗЕЛЕНБУД»*
Перелік засновників (учасників)*	*КИЇВСЬКА МІСЬКА ДЕРЖАВНА АДМІНІСТРАЦІЯ 01044, м. Київ, Шевченківський район, ВУЛ. ХРЕЩАТИК, б. 36*
Кінцевий бенефіціарний власник (контролер)*	*Відсутній*
Клопотання	*від 08.12.2022 № 310159495*

*за даними Єдиного державного реєстру юридичних осіб, фізичних осіб-підприємців та громадських формувань

2. Відомості про земельну ділянку (обліковий код 82:415:0403).

Місце розташування (адреса):	*м. Київ, р-н Голосіївський, вздовж Столичного шосе (на схилах Лисої гори)*
Площа:	*1,10 га*
Вид та термін користування:	*постійне користування*
Вид використання:	*для експлуатації та обслуговування зелених насаджень загального користування (парк відпочинку на схилах Лисої гори)*

3. Обґрунтування прийняття рішення.

На клопотання зацікавленої особи відповідно до статей 9, 123 Земельного кодексу України та Порядку набуття прав на землю із земель комунальної власності у місті Києві, затвердженого рішенням Київської міської ради від 20.04.2017 № 241/2463, Департаментом земельних ресурсів виконавчого органу Київської міської ради (Київської міської державної адміністрації) розроблено проєкт рішення Київської міської ради.

4. Мета прийняття рішення.

Метою прийняття рішення є забезпечення реалізації встановленого Земельним кодексом України права особи на оформлення права користування на землю.

5. Особливі характеристики ділянки.

Наявність будівель і споруд на ділянці:	*Земельна ділянка вільна від забудови.*
Наявність ДПТ:	*Детальний план території відсутній.*

Функціональне призначення згідно з Генпланом:	*Відповідно до Генерального плану міста Києва, затвердженого рішенням Київської міської ради від 28.03.2002 № 370/1804, земельна ділянка за функціональним призначенням належить частково до території вулиць та доріг , та частково до території зелених насаджень загального користування (існуючі) (витяг з містобудівного кадастру, направлений листом Департаменту містобудування та архітектури виконавчого органу Київської міської ради (Київської міської державної адміністрації) від 09.12.2022 № 055-8569).*
Правовий режим:	*Земельна ділянка належить до земель комунальної власності територіальної громади міста Києва.*
Розташування в зеленій зоні:	*За даними Міського земельного кадастру земельна ділянка входить до показників розвитку зеленої зони м. Києва до 2022 року та концепції формування зелених насаджень в центральній частині міста, затверджених рішенням Київської міської ради від 08.07.2021 № 1583/1624 (назва зон: «урочище «Лиса гора», та парк відпочинку «На схилах Лисої гори»).*
Інші особливості:	*Зважаючи на положення статей 9, 122 Земельного кодексу України та пункту 34 частини першої статті 26 Закону України «Про місцеве самоврядування в Україні» (щодо обов'язковості розгляду питань землекористування на пленарних засіданнях) вказаний проєкт рішення направляється для подальшого розгляду Київською міською радою.*

6. Стан нормативно-правової бази у даній сфері правового регулювання.

Загальні засади та порядок отримання дозволу на розроблення документації із землеустрою визначено статтями 9, 123 Земельного кодексу України.

7. Фінансово-економічне обґрунтування.

Реалізація рішення не потребує додаткових витрат міського бюджету.

8. Прогноз соціально-економічних та інших наслідків прийняття рішення.

Наслідками прийняття розробленого проєкту рішення стане реалізація зацікавленою особою своїх прав щодо використання земельної ділянки.

Доповідач: директор Департаменту земельних ресурсів Валентина ПЕЛИХ

Директор Департаменту земельних ресурсів Валентина ПЕЛИХ

Справа 310159495

Код земельної ділянки:	82:415:0403
Площа:	1.1000 га
Адрес земельноїділянки:	вздовж Столичного шосе (на схилах Лисої гори)
Заявник:	КИЇВСЬКЕ КОМУНАЛЬНЕ ОБ'ЄДНАННЯ ЗЕЛЕНОГО БУДІВНИЦТВА ТА ЕКСПЛУАТАЦІЇ ЗЕЛЕНИХ НАСАДЖЕНЬ МІСТА «КИЇВЗЕЛЕНБУД»
Вид та термін користування:	постійне користування
Цільове призначення:	для експлуатації та обслуговування зелених насаджень загального користування (парк відпочинку на схилах Лисої гори)

Матеріали аерофотозйомки 2019 р.
виготовлено за даними АІС ОУЗР

РЕЄСТР ЗЕМЕЛЬНОГО КАДАСТРУ

Код зем. ділянки	Суб'єкт господарювання за яким обліковується земельна ділянка у міському земельному кадастрі	Адреса земельної ділянки	Площа кв.м.	Вид права	Дата закінч. права
82:415:0148	Фізична особа	вул. Червонопрапорна, 26	17274,77		
82:415:0187	Публічне акціонерне товариство "Дікергофф Цемент Україна"	вул. Червонопрапорна, 26	65474,59	Оренда на 15 років	10.05.2031
82:415:0201	Історико-архітектурна пам'ятка-музей "Київська фортеця"	вул. Саперно-Слобідська, 78	1187449, 23	Постійне користування	
82:415:0279	Землі не надані у власність чи користування	вул. Червонопрапорна, 26	16041,34		
82:415:0403	КИЇВСЬКЕ КОМУНАЛЬНЕ ОБ'ЄДНАННЯ ЗЕЛЕНОГО БУДІВНИЦТВА ТА ЕКСПЛУАТАЦІЇ ЗЕЛЕНИХ НАСАДЖЕНЬ МІСТА «КИЇВЗЕЛЕНБУД»	вздовж Столичного шосе (на схилах Лисої гори)	11000,00	постійне користування	

08/231-2/ПР
04.01.2023

41

КИЇВСЬКА МІСЬКА РАДА

II СЕСІЯ IX СКЛИКАННЯ

РІШЕННЯ

_____№_____

678133918

Про надання Київському комунальному об'єднанню зеленого будівництва та експлуатації зелених насаджень міста «Київзеленбуд» у постійне користування земельної ділянки для експлуатації зеленої зони на просп. Голосіївському, 96 у Голосіївському районі міста Києва

Відповідно до статей 9, 79[1], 83, 92, 116, 122, 123, 186 Земельного кодексу України, Закону України «Про внесення змін до деяких законодавчих актів України щодо розмежування земель державної та комунальної власності», пункту 34 частини першої статті 26 Закону України «Про місцеве самоврядування в Україні», розглянувши проєкт землеустрою щодо відведення земельної ділянки та заяву Київського комунального об'єднання зеленого будівництва та експлуатації зелених насаджень міста «Київзеленбуд» від 07 грудня 2022 року № 50355-007172479-031-03, Київська міська рада

ВИРІШИЛА:

1. Затвердити проект землеустрою щодо відведення земельної ділянки Київському комунальному об'єднанню зеленого будівництва та експлуатації зелених насаджень міста «Київзеленбуд» для експлуатації зеленої зони на просп. Голосіївському, 96 у Голосіївському районі м. Києва (категорія земель – землі рекреаційного призначення, код виду цільового призначення – 07.08, заява ДЦ від 07 грудня 2022 року № 50355-007172479-031-03, справа **678133918**).

2. Надати Київському комунальному об'єднанню зеленого будівництва та експлуатації зелених насаджень міста «Київзеленбуд», за умови виконання пункту 3 цього рішення, у постійне користування земельну ділянку

площею 0,0697 га (кадастровий номер 8000000000:79:386:0001) на просп. Голосіївському, 96 у Голосіївському районі міста Києва для експлуатації зеленої зони (код виду цільового призначення – 07.08 земельні ділянки загального користування, які використовуються як зелені насадження загального користування) із земель комунальної власності територіальної громади міста Києва.

3. Київському комунальному об'єднанню зеленого будівництва та експлуатації зелених насаджень міста «Київзеленбуд»:

3.1. Виконувати обов'язки землекористувача відповідно до вимог статті 96 Земельного кодексу України.

3.2. Забезпечити вільний доступ для прокладання нових, ремонту та експлуатації існуючих інженерних мереж і споруд, що знаходяться в межах земельної ділянки.

3.3. Питання майнових відносин вирішувати в установленому порядку.

3.4. Виконати вимоги, викладені у листі Департаменту містобудування та архітектури виконавчого органу Київської міської ради (Київської міської державної адміністрації) від 24 грудня 2020 року № 12917/0/09/19-20.

3.5. Вжити заходів щодо державної реєстрації права постійного користування земельної ділянкою у порядку, встановленому Законом України «Про державну реєстрацію речових прав на нерухоме майно та їх обтяжень».

3.6. Під час використання земельної ділянки дотримуватися обмежень у її використанні, зареєстрованих у Державному земельному кадастрі.

4. Попередити землекористувача, що право користування земельною ділянкою може бути припинено відповідно до статей 141, 143 Земельного кодексу України.

5. Контроль за виконанням цього рішення покласти на постійну комісію Київської міської ради з питань архітектури, містобудування та земельних відносин.

Київський міський голова Віталій КЛИЧКО

ПОЯСНЮВАЛЬНА ЗАПИСКА

№ ПЗН-48140 від 12.12.2022

до проєкту рішення Київської міської ради:

Про надання Київському комунальному об'єднанню зеленого будівництва та експлуатації зелених насаджень міста «Київзеленбуд» у постійне користування земельної ділянки для експлуатації зеленої зони на просп. Голосіївському, 96 у Голосіївському районі міста Києва

До кадастрової справи
№ 678133918

1. Юридична особа:

Назва	*Київське комунальне об'єднання зеленого будівництва та експлуатації зелених насаджень міста «Київзеленбуд»*
Перелік засновників (учасників) юридичної особи*	*КИЇВСЬКА МІСЬКА ДЕРЖАВНА АДМІНІСТРАЦІЯ 01044, м. Київ, Шевченківський район, ВУЛИЦЯ ХРЕЩАТИК, будинок 36*
Кінцевий бенефіціарний власник (контролер)*	*Відсутній*
Реєстраційний номер:	*від 08.12.2022 № 678133918*

*за даними Єдиного державного реєстру юридичних осіб, фізичних осіб- підприємців та громадських формувань

2. Відомості про земельну ділянку (кадастровий № 8000000000:79:386:0001).

Місце розташування (адреса)	*м. Київ, р-н Голосіївський, просп. Голосіївський, 96*
Площа	*0,0697 га*
Вид та термін користування	*Постійне користування*
Категорія земель	*Землі рекреаційного призначення*
Цільове призначення	*07.08 земельні ділянки загального користування, які використовуються як зелені насадження загального користування (ділянки для експлуатації зеленої зони)*
Нормативна грошова оцінка (за попереднім розрахунком*)	***968 661 грн 69 коп.***
**Наведені розрахунки нормативної грошової оцінки не є остаточними і будуть уточнені відповідно до вимог чинного законодавства при оформленні права на земельну ділянку.*	

3. Обґрунтування прийняття рішення.

На замовлення зацікавленої особи землевпорядною організацією розроблено проєкт землеустрою щодо відведення земельної ділянки, який згідно зі статтею 186[1] Земельного кодексу України (в редакції до 27.05.2021) погоджено з відповідними органами, зокрема:

структурний підрозділ Київської міської державної адміністрації у сфері містобудування та архітектури:	***від 26.01.2021 № 588/0/09/09-21***
територіальний орган центрального органу виконавчої влади, що реалізує державну політику у сфері земельних відносин (екстериторіальне погодження):	***від 24.12.2020 № 19809/82-20***

Відповідно до Земельного кодексу України та Порядку набуття прав на землю із земель комунальної власності у місті Києві, затвердженого рішенням Київської міської ради

від 20.04.2017 № 241/2463, Департаментом земельних ресурсів виконавчого органу Київської міської ради (Київської міської державної адміністрації) розроблено проєкт рішення Київської міської ради.

4. Мета прийняття рішення.

Метою прийняття рішення є забезпечення реалізації встановленого Земельним кодексом України права особи на оформлення права користування на землю.

5. Особливі характеристики ділянки.

Наявність будівель і споруд на ділянці:	*Земельна ділянка вільна від капітальної забудови.*
Наявність ДПТ:	*Відповідно до детального плану території в межах вул. Васильківська, просп. 40-річчя Жовтня, затвердженого рішенням Київської міської ради від 10.07.2018 № 1238/5302, земельна ділянка за функціональним призначенням належить до території багатоповерхової житлової забудови.* *Згідно з додатком № 60 Порядку ведення Державного земельного кадастру, затвердженого постановою Кабінету Міністрів України від 17.10.2012 № 1051 (зі змінами, внесеними постановою Кабінету Міністрів України від 27.09.2022 № 1077), на землях житлової багатоквартирної (багатоповерхової) забудови, як супутній вид цільового призначення земельної ділянки може бути визначений код – 07.08.* *Відповідно до листа Департаменту містобудування та архітектури виконавчого органу Київської міської ради (Київської міської державної адміністрації) від 24.12.2020 № 12917/0/09/19-20 заявлена ініціатива відповідає містобудівній документації.*
Функціональне призначення згідно з Генпланом:	*Відповідно до Генерального плану міста Києва, затвердженого рішенням Київської міської ради від 28.03.2002 № 370/1804, земельна ділянка за функціональним призначенням належить до території багатоповерхової житлової забудови.*
Правовий режим:	*Земельна ділянка належить до земель комунальної власності територіальної громади міста Києва.*
Розташування в зеленій зоні:	*Земельна ділянка не входять до зеленої зони.*
Інші особливості:	*Зважаючи на положення статей 9, 122 Земельного кодексу України та пункту 34 частини першої статті 26 Закону України «Про місцеве самоврядування в Україні» (щодо обов'язковості розгляду питань землекористування на пленарних засіданнях) вказаний проєкт рішення направляється для подальшого розгляду Київською міською радою.*

6. Стан нормативно-правової бази у даній сфері правового регулювання.

Загальні засади та порядок передачі земельних ділянок у власність чи користування зацікавленим особам визначено Земельним кодексом України та Порядком набуття прав на землю із земель комунальної власності у місті Києві, затвердженим рішенням Київської міської ради від 20.04.2017 № 241/2463.

7. Фінансово-економічне обґрунтування.

Реалізація рішення не потребує додаткових витрат міського бюджету.

Відповідно до Податкового кодексу України та Положення про плату за землю в місті Києві, затвердженого рішенням Київської міської ради від 23.06.2011 № 242/5629 «Про встановлення місцевих податків і зборів у м. Києві» (зі змінами та доповненнями) розрахунковий розмір земельного податку складатиме: ***9 686 грн 62 коп (1 %)***.

8. Прогноз соціально-економічних та інших наслідків прийняття рішення.

Наслідками прийняття розробленого проєкту рішення стане реалізація зацікавленою особою своїх прав щодо використання земельної ділянки.

Доповідач: директор Департаменту земельних ресурсів **Валентина ПЕЛИХ.**

Директор Департаменту земельних ресурсів Валентина ПЕЛИХ

Справа 678133918

Код земельної ділянки:	79:386:0001
Площа:	0.0697 га
Адрес земельноїділянки:	просп. Голосіївський, 96
Заявник:	КИЇВСЬКЕ КОМУНАЛЬНЕ ОБ'ЄДНАННЯ ЗЕЛЕНОГО БУДІВНИЦТВА ТА ЕКСПЛУАТАЦІЇ ЗЕЛЕНИХ НАСАДЖЕНЬ МІСТА «КИЇВЗЕЛЕНБУД»
Вид та термін користування:	постійне користування
Цільове призначення:	Невідомо

Матеріали аерофотозйомки 2019 р.
виготовлено за даними АІС ОУЗР

РЕЄСТР ЗЕМЕЛЬНОГО КАДАСТРУ

Код зем. ділянки	Суб'єкт господарювання за яким обліковується земельна ділянка у міському земельному кадастрі	Адреса земельної ділянки	Площа кв.м.	Вид права	Дата закінч. права
79:386:0001	Комунальне підприємство житлового господарства Московського району м.Києва	проспект 40-річчя Жовтня, 92/1, 94, 94/2, 94/6, 96, 98/2, вул.Ломоносова, 3/9, 5, 5/1, 5/2, 7, вул.Бурмистенка, 6, 6/2, 8/2, 8/9, вул.Андрія Бубнова, 5	36924,13		
79:386:0001	КИЇВСЬКЕ КОМУНАЛЬНЕ ОБ'ЄДНАННЯ ЗЕЛЕНОГО БУДІВНИЦТВА ТА ЕКСПЛУАТАЦІЇ ЗЕЛЕНИХ НАСАДЖЕНЬ МІСТА «КИЇВЗЕЛЕНБУД»	просп. Голосіївський, 96	697,00	постійне користування	
79:386:0009	Землі не надані у власність чи користування		884,68		
79:386:0020	Комунальне підприємство житлового господарства Голосіївського району м.Києва|Товариство з обмеженою відповідальністю торгівельно-виробнича фірма "СОМ"|Товариство з обмеженою відповідальністю "Н.В.П."	просп. 40-річчя Жовтня, 98/2	2587,81		

08/231-5/ПР
04.01.2023
42

КИЇВСЬКА МІСЬКА РАДА

II СЕСІЯ IX СКЛИКАННЯ

РІШЕННЯ

_____№_____

417019379

Про надання Київському комунальному об'єднанню зеленого будівництва та експлуатації зелених насаджень міста «Київзеленбуд» дозволу на розроблення проєкту землеустрою щодо відведення земельної ділянки у постійне користування для обслуговування та експлуатації зелених насаджень загального користування на вул. Саксаганського, 118 у Шевченківському районі міста Києва

Розглянувши клопотання про надання дозволу на розроблення проєкту землеустрою щодо відведення земельної ділянки Київському комунальному об'єднанню зеленого будівництва та експлуатації зелених насаджень міста «Київзеленбуд» на вул. Саксаганського, 118 у Шевченківському районі міста Києва та додані документи, керуючись статтями 9, 123 Земельного кодексу України, Законом України «Про внесення змін до деяких законодавчих актів України щодо розмежування земель державної та комунальної власності», пунктом 34 частини першої статті 26 Закону України «Про місцеве самоврядування в Україні», Київська міська рада

ВИРІШИЛА:

1. Надати Київському комунальному об'єднанню зеленого будівництва та експлуатації зелених насаджень міста «Київзеленбуд» дозвіл на розроблення проєкту землеустрою щодо відведення земельної ділянки орієнтовною площею 0,10 га у постійне користування для обслуговування та експлуатації зелених насаджень загального користування на вул. Саксаганського, 118 у Шевченківському районі міста Києва за рахунок земель комунальної власності

територіальної громади міста Києва згідно з план-схемою (додаток до рішення) (справа № 417019379).

2. Контроль за виконанням цього рішення покласти на постійну комісію Київської міської ради з питань архітектури, містобудування та земельних відносин.

Київський міський голова Віталій КЛИЧКО

До справи
№ 417019379

ПОЯСНЮВАЛЬНА ЗАПИСКА

№ ПЗН-48070 від 15.12.2022

до проєкту рішення Київської міської ради:

Про надання Київському комунальному об'єднанню зеленого будівництва та експлуатації зелених насаджень міста «Київзеленбуд» дозволу на розроблення проєкту землеустрою щодо відведення земельної ділянки у постійне користування для обслуговування та експлуатації зелених насаджень загального користування на вул. Саксаганського, 118 у Шевченківському районі міста Києва

1. Юридична особа:

Назва	*Київське комунальне об'єднання зеленого будівництва та експлуатації зелених насаджень міста «Київзеленбуд»*
Перелік засновників (учасників)*	*КИЇВСЬКА МІСЬКА ДЕРЖАВНА АДМІНІСТРАЦІЯ, Код ЄДРПОУ:00022527, Країна резиденства: Україна, Місцезнаходження: Україна, 01044, місто Київ,*
Кінцевий бенефіціарний власник (контролер)*	*Відсутній*
Клопотання	*від 08.12.2022 № 417019379*

2. Відомості про земельну ділянку (обліковий код 88:194:0053).

Місце розташування (адреса):	*м. Київ, р-н Шевченківський, вул. Саксаганського, 118*
Площа:	*0,10 га*
Вид та термін користування:	*постійне користування*
Вид використання:	*для обслуговування та експлуатації зелених насаджень загального користування*

3. Обґрунтування прийняття рішення.

На клопотання зацікавленої особи відповідно до статей 9, 123 Земельного кодексу України та Порядку набуття прав на землю із земель комунальної власності у місті Києві, затвердженого рішенням Київської міської ради від 20.04.2017 № 241/2463, Департаментом земельних ресурсів виконавчого органу Київської міської ради (Київської міської державної адміністрації) розроблено проєкт рішення Київської міської ради.

4. Мета прийняття рішення.

Метою прийняття рішення є забезпечення реалізації встановленого Земельним кодексом України права особи на оформлення права користування на землю.

5. Особливі характеристики ділянки.

Наявність будівель і споруд на ділянці:	*Земельна ділянка вільна від забудови.*
Наявність ДПТ:	*Детальний план території відсутній.*

Функціональне призначення згідно з Генпланом:	*Відповідно до Генерального плану міста Києва, затвердженого рішенням Київської міської ради від 28.03.2002 № 370/1804, земельна ділянка за функціональним призначенням належить частково до території громадських будівель і споруд, частково до території вулиць і доріг (витяг з містобудівного кадастру, наданий листом Департаменту містобудування та архітектури виконавчого органу Київської міської ради (Київської міської державної адміністрації) від 09.12.2022 № 055-8580).*
Правовий режим:	*Земельна ділянка належить до земель комунальної власності територіальної громади міста Києва.*
Розташування в зеленій зоні:	*Земельна ділянка не входить до зеленої зони.*
Інші особливості:	*Зважаючи на положення статей 9, 122 Земельного кодексу України та пункту 34 частини першої статті 26 Закону України «Про місцеве самоврядування в Україні» (щодо обов'язковості розгляду питань землекористування на пленарних засіданнях) вказаний проєкт рішення направляється для подальшого розгляду Київською міською радою.*

6. Стан нормативно-правової бази у даній сфері правового регулювання.

Загальні засади та порядок отримання дозволу на розроблення документації із землеустрою визначено статтями 9, 123 Земельного кодексу України.

7. Фінансово-економічне обґрунтування.

Реалізація рішення не потребує додаткових витрат міського бюджету.

8. Прогноз соціально-економічних та інших наслідків прийняття рішення.

Наслідками прийняття розробленого проєкту рішення стане реалізація зацікавленою особою своїх прав щодо використання земельної ділянки.

Доповідач: директор Департаменту земельних ресурсів Валентина ПЕЛИХ

Директор Департаменту земельних ресурсів Валентина ПЕЛИХ

Справа 417019379

Код земельної ділянки:	88:194:0053
Площа:	0.1000 га
Адрес земельноїділянки:	вул. Саксаганського, 118
Заявник:	КИЇВСЬКЕ КОМУНАЛЬНЕ ОБ'ЄДНАННЯ ЗЕЛЕНОГО БУДІВНИЦТВА ТА ЕКСПЛУАТАЦІЇ ЗЕЛЕНИХ НАСАДЖЕНЬ МІСТА «КИЇВЗЕЛЕНБУД»
Вид та термін користування:	постійне користування
Цільове призначення:	для обслуговування та експлуатації зелених насаджень загального користування



Матеріали аерофотозйомки 2019 р.
виготовлено за даними АІС ОУЗР

РЕЄСТР ЗЕМЕЛЬНОГО КАДАСТРУ

Код зем. ділянки	Суб'єкт господарювання за яким обліковується земельна ділянка у міському земельному кадастрі	Адреса земельної ділянки	Площа кв.м.	Вид права	Дата закінч. права
88:194:0002	Головне управління житлового забезпечення виконавчого органу Київської міської ради (Київської міської державної адміністрації)	вул.Саксаганського, 114-120, та бульв.Тараса Шевченка, 33-37	8969,92		
88:194:0053	КИЇВСЬКЕ КОМУНАЛЬНЕ ОБ'ЄДНАННЯ ЗЕЛЕНОГО БУДІВНИЦТВА ТА ЕКСПЛУАТАЦІЇ ЗЕЛЕНИХ НАСАДЖЕНЬ МІСТА «КИЇВЗЕЛЕНБУД»	вул. Саксаганського, 118	1000,00	постійне користування	

08/231-7/ПР
04.01.2023
43

КИЇВСЬКА МІСЬКА РАДА

II СЕСІЯ IX СКЛИКАННЯ

РІШЕННЯ

_____№_____

476013584

Про надання Київському комунальному об'єднанню зеленого будівництва та експлуатації зелених насаджень міста «Київзеленбуд» дозволу на розроблення проєкту землеустрою щодо відведення земельної ділянки у постійне користування для обслуговування та експлуатації зелених насаджень загального користування вздовж будинків №№ 79, 77/1, 75/2 на просп. Перемоги у Святошинському районі міста Києва

Розглянувши клопотання про надання дозволу на розроблення проєкту землеустрою щодо відведення земельної ділянки Київському комунальному об'єднанню зеленого будівництва та експлуатації зелених насаджень міста «Київзеленбуд» вздовж будинків №№ 79, 77/1, 75/2 на просп. Перемоги у Святошинському районі міста Києва та додані документи, керуючись статтями 9, 123 Земельного кодексу України, Законом України «Про внесення змін до деяких законодавчих актів України щодо розмежування земель державної та комунальної власності», пунктом 34 частини першої статті 26 Закону України «Про місцеве самоврядування в Україні», Київська міська рада

ВИРІШИЛА:

1. Надати Київському комунальному об'єднанню зеленого будівництва та експлуатації зелених насаджень міста «Київзеленбуд» дозвіл на розроблення проєкту землеустрою щодо відведення земельної ділянки орієнтовною площею 0,55 га у постійне користування для обслуговування та експлуатації зелених насаджень загального користування вздовж будинків №№ 79, 77/1, 75/2

на просп. Перемоги у Святошинському районі міста Києва за рахунок земель комунальної власності територіальної громади міста Києва згідно з план-схемою (додаток до рішення) (справа № 476013584).

2. Контроль за виконанням цього рішення покласти на постійну комісію Київської міської ради з питань архітектури, містобудування та земельних відносин.

Київський міський голова Віталій КЛИЧКО

До справи
№ 476013584

ПОЯСНЮВАЛЬНА ЗАПИСКА

№ ПЗН-46552 від 12.12.2022

до проєкту рішення Київської міської ради:

Про надання Київському комунальному об'єднанню зеленого будівництва та експлуатації зелених насаджень міста «Київзеленбуд» дозволу на розроблення проєкту землеустрою щодо відведення земельної ділянки у постійне користування для обслуговування та експлуатації зелених насаджень загального користування вздовж будинків №№ 79, 77/1, 75/2 на просп. Перемоги у Святошинському районі міста Києва

1. Юридична особа:

Назва	*Київське комунальне об'єднання зеленого будівництва та експлуатації зелених насаджень міста «Київзеленбуд»*
Перелік засновників (учасників)*	*КИЇВСЬКА МІСЬКА ДЕРЖАВНА АДМІНІСТРАЦІЯ, Код ЄДРПОУ:00022527, Країна резиденства: Україна, Місцезнаходження: Україна, 01044, місто Київ, вул. Хрещатик, 36*
Кінцевий бенефіціарний власник (контролер)*	*Відсутній*
Клопотання	*від 07.11.2022 № 476013584*

2. Відомості про земельну ділянку (обліковий код 88:082:0046).

Місце розташування (адреса):	*м. Київ, р-н Святошинський, вздовж будинків №№ 79, 77/1, 75/2 на просп. Перемоги*
Площа:	*0,55 га*
Вид та термін користування:	*постійне користування*
Вид використання:	*для обслуговування та експлуатації зелених насаджень загального користування*

3. Обґрунтування прийняття рішення.

На клопотання зацікавленої особи відповідно до статей 9, 123 Земельного кодексу України та Порядку набуття прав на землю із земель комунальної власності у місті Києві, затвердженого рішенням Київської міської ради від 20.04.2017 № 241/2463, Департаментом земельних ресурсів виконавчого органу Київської міської ради (Київської міської державної адміністрації) розроблено проєкт рішення Київської міської ради.

4. Мета прийняття рішення.

Метою прийняття рішення є забезпечення реалізації встановленого Земельним кодексом України права особи на оформлення права користування на землю.

5. Особливі характеристики ділянки.

Наявність будівель і споруд на ділянці:	*Земельна ділянка вільна від забудови.*

Наявність ДПТ:	*Відповідно до детального плану території в межах проспекту Перемоги та залізничної колії, затвердженого рішенням Київської міської ради від 20.12.2017 № 1003/4010, земельна ділянка за функціональним призначенням належить частково до території зелених насаджень загального користування, частково до території вулиць і доріг.*
Функціональне призначення згідно з Генпланом:	*Відповідно до Генерального плану міста Києва, затвердженого рішенням Київської міської ради від 28.03.2002 № 370/1804, земельна ділянка за функціональним призначенням належить частково до території зелених насаджень загального користування, частково до території вулиць і доріг (витяг з містобудівного кадастру, наданий листом Департаменту містобудування та архітектури виконавчого органу Київської міської ради (Київської міської державної адміністрації) від 08 листопада 2022 року № 055-7636).*
Правовий режим:	*Земельна ділянка належить до земель комунальної власності територіальної громади міста Києва.*
Розташування в зеленій зоні:	*Земельна ділянка не входить до зеленої зони.*
Інші особливості:	*Частина земельної ділянки розташована в межах червоних ліній.* *Зважаючи на положення статей 9, 122 Земельного кодексу України та пункту 34 частини першої статті 26 Закону України «Про місцеве самоврядування в Україні» (щодо обов'язковості розгляду питань землекористування на пленарних засіданнях) вказаний проєкт рішення направляється для подальшого розгляду Київською міською радою.*

6. Стан нормативно-правової бази у даній сфері правового регулювання.

Загальні засади та порядок отримання дозволу на розроблення документації із землеустрою визначено статтями 9, 123 Земельного кодексу України.

7. Фінансово-економічне обґрунтування.

Реалізація рішення не потребує додаткових витрат міського бюджету.

8. Прогноз соціально-економічних та інших наслідків прийняття рішення.

Наслідками прийняття розробленого проєкту рішення стане реалізація зацікавленою особою своїх прав щодо використання земельної ділянки.

Доповідач: директор Департаменту земельних ресурсів Валентина ПЕЛИХ

Директор Департаменту земельних ресурсів Валентина ПЕЛИХ

Справа 476013584

Код земельної ділянки:	88:082:0046
Площа:	0.5500 га
Адрес земельноїділянки:	вздовж будинків №№ 79, 77/1, 75/2 на просп. Перемоги
Заявник:	КИЇВСЬКЕ КОМУНАЛЬНЕ ОБ'ЄДНАННЯ ЗЕЛЕНОГО БУДІВНИЦТВА ТА ЕКСПЛУАТАЦІЇ ЗЕЛЕНИХ НАСАДЖЕНЬ МІСТА «КИЇВЗЕЛЕНБУД»
Вид та термін користування:	постійне користування
Цільове призначення:	для обслуговування та експлуатації зелених насаджень загального користування



Матеріали аерофотозйомки 2019 р.
виготовлено за даними АІС ОУЗР

РЕЄСТР ЗЕМЕЛЬНОГО КАДАСТРУ

Код зем. ділянки	Суб'єкт господарювання за яким обліковується земельна ділянка у міському земельному кадастрі	Адреса земельної ділянки	Площа кв.м.	Вид права	Дата закінч. права
88:082:0023	Землі не надані у власність чи користування	просп. Перемоги	559,61		
88:082:0024	ПП "Антей-2"	просп. Перемоги, 75/2	423,94		
88:082:0025	Землі не надані у власність чи користування	просп. Перемоги	1409,39		
88:082:0027	Землі не надані у власність чи користування	просп. Перемоги	1381,29		
88:082:0028	Землі не надані у власність чи користування	просп. Перемоги	1142,23		
88:082:0029	Землі не надані у власність чи користування	вул. Чистяківська	535,48		
88:082:0043	Комунальне підприємство "Дирекція з утримання та обслуговування житлового фонду в Святошинському районі м.Києва"|Товариство з обмеженою відповідальністю "Сакура"	просп. Перемоги, 77/1	4951,57		
88:082:0044	Землі не надані у власність чи користування	просп. Перемоги	1105,74		
88:082:0046	КИЇВСЬКЕ КОМУНАЛЬНЕ ОБ'ЄДНАННЯ ЗЕЛЕНОГО БУДІВНИЦТВА ТА ЕКСПЛУАТАЦІЇ ЗЕЛЕНИХ НАСАДЖЕНЬ МІСТА «КИЇВЗЕЛЕНБУД»	вздовж будинків №№ 79, 77/1, 75/2 на просп. Перемоги	5500,00	постійне користування	

08/231-22/ПР
09.01.2025
44

КИЇВСЬКА МІСЬКА РАДА

II СЕСІЯ IX СКЛИКАННЯ

РІШЕННЯ

_____№_____

625143908

Про надання КИЇВСЬКОМУ КОМУНАЛЬНОМУ ОБ'ЄДНАННЮ ЗЕЛЕНОГО БУДІВНИЦТВА ТА ЕКСПЛУАТАЦІЇ ЗЕЛЕНИХ НАСАДЖЕНЬ МІСТА «КИЇВЗЕЛЕНБУД» земельної ділянки у постійне користування на перетині вул. Западинської та пров. Академіка Патона у Подільському районі міста Києва

Відповідно до статей 9, 83, 92, 116, 122, 123, 186 Земельного кодексу України, Закону України «Про внесення змін до деяких законодавчих актів України щодо розмежування земель державної та комунальної власності», пункту 34 частини першої статті 26 Закону України «Про місцеве самоврядування в Україні» та розглянувши проєкт землеустрою щодо відведення земельної ділянки та заяву Київського комунального об'єднання зеленого будівництва та експлуатації зелених насаджень міста «Київзеленбуд» від 02 грудня 2022 року № 72049-007165069-031-03, Київська міська рада

ВИРІШИЛА:

1. Затвердити проєкт землеустрою щодо відведення земельної ділянки Київському комунальному об'єднанню зеленого будівництва та експлуатації зелених насаджень «Київзеленбуд» для обслуговування та експлуатації зелених насаджень загального користування на перетині вул. Западинської та Академіка Патона у Подільському районі м. Києва (категорія земель – землі рекреаційного призначення, код виду цільового призначення – 07.08), заява ДЦ від 02 грудня 2022 року № 72049-007165069-031-03, справа № **625143908**.

2. Надати КИЇВСЬКОМУ КОМУНАЛЬНОМУ ОБ'ЄДНАННЮ ЗЕЛЕНОГО БУДІВНИЦТВА ТА ЕКСПЛУАТАЦІЇ ЗЕЛЕНИХ НАСАДЖЕНЬ

МІСТА «КИЇВЗЕЛЕНБУД», за умови виконання пункту 3 цього рішення, у постійне користування земельну ділянку площею 0,2989 га (кадастровий номер 8000000000:85:174:0003) для створення, утримання та експлуатації зелених насаджень загального користування (код виду цільового призначення – 07.08 земельні ділянки загального користування, які використовуються як зелені насадження загального користування) на перетині вул. Западинської та пров. Академіка Патона у Подільському районі міста Києва із земель комунальної власності територіальної громади міста Києва.

3. КИЇВСЬКОМУ КОМУНАЛЬНОМУ ОБ'ЄДНАННЮ ЗЕЛЕНОГО БУДІВНИЦТВА ТА ЕКСПЛУАТАЦІЇ ЗЕЛЕНИХ НАСАДЖЕНЬ МІСТА «КИЇВЗЕЛЕНБУД»:

3.1. Виконувати обов'язки землекористувача відповідно до вимог статті 96 Земельного кодексу України.

3.2.Вжити заходів щодо державної реєстрації права постійного користування земельною ділянкою у порядку, встановленому Законом України «Про державну реєстрацію речових прав на нерухоме майно та їх обтяжень».

3.3. Питання майнових відносин вирішувати в установленому порядку.

3.4. Забезпечити вільний проїзд та прохід до суміжних землекористувачів та вільний доступ для прокладання нових, ремонту та експлуатації існуючих інженерних мереж і споруд, що знаходяться в межах земельної ділянки.

3.5. Під час використання земельної ділянки дотримуватися обмежень у її використанні, зареєстрованих у Державному земельному кадастрі.

4. Попередити землекористувача, що використання земельної ділянки не за цільовим призначенням тягне за собою припинення права користування нею відповідно до вимог статей 141, 143 Земельного кодексу України.

5. Контроль за виконанням цього рішення покласти на постійну комісію Київської міської ради з питань архітектури, містобудування та земельних відносин.

Київський міський голова Віталій КЛИЧКО

ПОЯСНЮВАЛЬНА ЗАПИСКА

До кадастрової справи
№ 625143908

№ ПЗН-48025 від 15.12.2022

до проєкту рішення Київської міської ради:

Про надання КИЇВСЬКОМУ КОМУНАЛЬНОМУ ОБ'ЄДНАННЮ ЗЕЛЕНОГО БУДІВНИЦТВА ТА ЕКСПЛУАТАЦІЇ ЗЕЛЕНИХ НАСАДЖЕНЬ МІСТА «КИЇВЗЕЛЕНБУД»

земельної ділянки у постійне користування на перетині вул. Западинської та пров. Академіка Патона у Подільському районі міста Києва

1. Юридична особа:

Назва	*КИЇВСЬКЕ КОМУНАЛЬНЕ ОБ'ЄДНАННЯ ЗЕЛЕНОГО БУДІВНИЦТВА ТА ЕКСПЛУАТАЦІЇ ЗЕЛЕНИХ НАСАДЖЕНЬ МІСТА «КИЇВЗЕЛЕНБУД»*
Перелік засновників (учасників) юридичної особи*	*КИЇВСЬКА МІСЬКА ДЕРЖАВНА АДМІНІСТРАЦІЯ Україна, м. Київ, вул. Хрещатик, буд. 36*
Кінцевий бенефіціарний власник (контролер)	*Відсутній*
Реєстраційний номер:	*від 05.12.2022 № 625143908*

2. Відомості про земельну ділянку (кадастровий № 8000000000:85:174:0003)

Місце розташування (адреса)	*м. Київ, р-н Подільський, на перетині вул. Западинської та пров. Академіка Патона*
Площа	*0,2989 га*
Вид та термін користування	*право в процесі оформлення (постійне користування)*
Категорія земель	*землі рекреаційного призначення*
Цільове призначення	*07.08 земельні ділянки загального користування, які використовуються як зелені насадження загального користування (для обслуговування та експлуатації зелених насаджень загального користування)*
Нормативна грошова оцінка (за попереднім розрахунком*)	***2 400 061 грн 92 коп.***
**Наведені розрахунки нормативної грошової оцінки не є остаточними і будуть уточнені відповідно до вимог чинного законодавства при оформленні права на земельну ділянку.*	

3. Обґрунтування прийняття рішення.

Відповідно до Земельного кодексу України та Порядку набуття прав на землю із земель комунальної власності у місті Києві, затвердженого рішенням Київської міської ради від 20.04.2017 № 241/2463, Департаментом земельних ресурсів виконавчого органу Київської міської ради (Київської міської державної адміністрації) розроблено проєкт рішення Київської міської ради.

4. Мета прийняття рішення.

Метою прийняття рішення є забезпечення реалізації встановленого Земельним кодексом України права особи на оформлення права користування на землю.

5. Особливі характеристики ділянки.

Наявність будівель і споруд на ділянці:	*Земельна ділянка вільна від забудови.*
Наявність ДПТ:	*Детальний план території відсутній.*
Функціональне призначення згідно з Генпланом:	*Відповідно до Генерального плану міста Києва, затвердженого рішенням Київської міської ради від 28.03.2002 № 370/1804, земельна ділянка за функціональним призначенням належить до території багатоповерхової житлової забудови та частково до території вулиць і доріг.* *Відповідно до Класифікатора видів функціонального призначення територій та їх співвідношення з видами цільового призначення земельних ділянок, затвердженого постановою Кабінету Міністрів України від 28.07.2021 № 821, код виду цільового призначення 07.08 (земельні ділянки загального користування, які використовуються як зелені насадження загального користування (для обслуговування та експлуатації зелених насаджень загального користування)).*
Правовий режим:	*Земельна ділянка належить до земель комунальної власності територіальної громади міста Києва.*
Розташування в зеленій зоні:	*Земельна ділянка не входить до зеленої зони.*
Інші особливості:	*Частина земельної ділянки розташована в межах червоних ліній.* *Зважаючи на положення статей 9, 122 Земельного кодексу України та пункту 34 частини першої статті 26 Закону України «Про місцеве самоврядування в Україні» (щодо обов'язковості розгляду питань землекористування на пленарних засіданнях) вказаний проєкт рішення направляється для подальшого розгляду Київською міською радою.*

6. Стан нормативно-правової бази у даній сфері правового регулювання.

Загальні засади та порядок передачі земельних ділянок у користування зацікавленим особам визначено Земельним кодексом України та Порядком набуття прав на землю із земель комунальної власності у місті Києві, затвердженим рішенням Київської міської ради від 20.04.2017 № 241/2463.

7. Фінансово-економічне обґрунтування.

Реалізація рішення не потребує додаткових витрат міського бюджету.

Відповідно до Податкового кодексу України та Положення про плату за землю в місті Києві, затвердженого рішенням Київської міської ради від 23.06.2011 № 242/5629 «Про встановлення місцевих податків і зборів у м. Києві» (зі змінами та доповненнями) розрахунковий розмір земельного податку складатиме: 24 000 грн 62 коп.(1%).

***8.* Прогноз соціально-економічних та інших наслідків прийняття рішення.**

Наслідками прийняття розробленого проєкту рішення стане реалізація зацікавленою особою своїх прав щодо використання земельної ділянки.

Доповідач: директор Департаменту земельних ресурсів **Валентина ПЕЛИХ.**

В. Фворінков

Директор Департаменту земельних ресурсів Валентина ПЕЛИХ

Справа 625143908

Код земельної ділянки:	85:174:0003
Площа:	0.2989 га
Адрес земельноїділянки:	на перетині вул. Западинської та Академіка Патона
Заявник:	КИЇВСЬКЕ КОМУНАЛЬНЕ ОБ'ЄДНАННЯ ЗЕЛЕНОГО БУДІВНИЦТВА ТА ЕКСПЛУАТАЦІЇ ЗЕЛЕНИХ НАСАДЖЕНЬ МІСТА «КИЇВЗЕЛЕНБУД»
Вид та термін користування:	постійне користування
Цільове призначення:	Невідомо

Матеріали аерофотозйомки 2019 р.
виготовлено за даними АІС ОУЗР

РЕЄСТР ЗЕМЕЛЬНОГО КАДАСТРУ

Код зем. ділянки	Суб'єкт господарювання за яким обліковується земельна ділянка у міському земельному кадастрі	Адреса земельної ділянки	Площа кв.м.	Вид права	Дата закінч. права
85:174:0003	КИЇВСЬКЕ КОМУНАЛЬНЕ ОБ'ЄДНАННЯ ЗЕЛЕНОГО БУДІВНИЦТВА ТА ЕКСПЛУАТАЦІЇ ЗЕЛЕНИХ НАСАДЖЕНЬ МІСТА «КИЇВЗЕЛЕНБУД»	на перетині вул. Западинської та Академіка Патона	2989,00	постійне користування	
85:174:0077	Житлово-будівельний кооператив "Київ-9"	просп.Правди, 4а, вул.Западинська, 5а, 7	19105,87		
85:174:0078	Землі не надані у власність чи користування		3139,19		
85:174:0133	Відкрите акціонерне товариство "Агрофірма"Троянда"	вул. Западинська	120,02	Оренда на 5 років (термін дії скінчився)	28.01.2015
85:174:0134	Відкрите акціонерне товариство "Агрофірма"Троянда"	вул. Западинська	99,93	Оренда на 5 років (термін дії скінчився)	28.01.2015

08/231-52/ПР
18.01.2023

45

КИЇВСЬКА МІСЬКА РАДА

II СЕСІЯ IX СКЛИКАННЯ

РІШЕННЯ

_____№_____

630703901

Про надання КИЇВСЬКОМУ КОМУНАЛЬНОМУ ОБ'ЄДНАННЮ ЗЕЛЕНОГО БУДІВНИЦТВА ТА ЕКСПЛУАТАЦІЇ ЗЕЛЕНИХ НАСАДЖЕНЬ МІСТА «КИЇВЗЕЛЕНБУД» земельної ділянки у постійне користування на вул. Кирилівській, 152 в Оболонському районі міста Києва

Відповідно до статей 9, 83, 92, 116, 122, 123, 186 Земельного кодексу України, Закону України «Про внесення змін до деяких законодавчих актів України щодо розмежування земель державної та комунальної власності», пункту 34 частини першої статті 26 Закону України «Про місцеве самоврядування в Україні» та розглянувши проєкт землеустрою щодо відведення земельної ділянки та заяву Київського комунального об'єднання зеленого будівництва та експлуатації зелених насаджень міста «Київзеленбуд» від 02 грудня 2022 року № 72049-007165287-031-03, Київська міська рада

ВИРІШИЛА:

1. Затвердити проєкт землеустрою щодо відведення земельної ділянки Київському комунальному об'єднанню зеленого будівництва та експлуатації зелених насаджень міста «Київзеленбуд» для створення, утримання та експлуатації зелених насаджень загального користування на вул. Кирилівській,152 в Оболонському районі м. Києва (категорія земель – землі рекреаційного призначення, код виду цільового призначення – 07.08), заява ДЦ від 02 грудня 2022 року № 72049-007165287-031-03, справа № **630703901**.

2. Надати КИЇВСЬКОМУ КОМУНАЛЬНОМУ ОБ'ЄДНАННЮ ЗЕЛЕНОГО БУДІВНИЦТВА ТА ЕКСПЛУАТАЦІЇ ЗЕЛЕНИХ НАСАДЖЕНЬ МІСТА «КИЇВЗЕЛЕНБУД», за умови виконання пункту 3 цього рішення, у постійне користування земельну ділянку площею 0,2900 га (кадастровий номер 8000000000:78:124:0015) для створення, утримання та експлуатації зелених насаджень загального користування (код виду цільового призначення – 07.08 земельні ділянки загального користування, які використовуються як зелені

насадження загального користування) на вул. Кирилівській, 152 в Оболонському районі міста Києва із земель комунальної власності територіальної громади міста Києва.

3. КИЇВСЬКОМУ КОМУНАЛЬНОМУ ОБ'ЄДНАННЮ ЗЕЛЕНОГО БУДІВНИЦТВА ТА ЕКСПЛУАТАЦІЇ ЗЕЛЕНИХ НАСАДЖЕНЬ МІСТА «КИЇВЗЕЛЕНБУД»:

3.1. Виконувати обов'язки землекористувача відповідно до вимог статті 96 Земельного кодексу України.

3.2. Вжити заходів щодо державної реєстрації права постійного користування земельною ділянкою у порядку, встановленому Законом України «Про державну реєстрацію речових прав на нерухоме майно та їх обтяжень».

3.3. Питання майнових відносин вирішувати в установленому порядку.

3.4. Забезпечити вільний доступ для прокладання нових, ремонту та експлуатації існуючих інженерних мереж і споруд, зокрема елементів контактної мережі трамваю, що знаходяться в межах земельної ділянки.

3.5. Виконати вимоги, викладені в листі Міністерства культури та інформаційної політики України від 18 січня 2022 року № 503/6.11.1.

3.6. Під час використання земельної ділянки дотримуватися обмежень у її використанні, зареєстрованих у Державному земельному кадастрі.

3.7. Дотримуватися вимог Закону України «Про охорону культурної спадщини».

4. Попередити землекористувача, що використання земельної ділянки не за цільовим призначенням тягне за собою припинення права користування нею відповідно до вимог статей 141, 143 Земельного кодексу України.

5. Контроль за виконанням цього рішення покласти на постійну комісію Київської міської ради з питань архітектури, містобудування та земельних відносин.

Київський міський голова Віталій КЛИЧКО

До кадастрової справи
№ 630703901

ПОЯСНЮВАЛЬНА ЗАПИСКА

№ ПЗН-48035 від 14.12.2022

до проєкту рішення Київської міської ради:

Про надання КИЇВСЬКОМУ КОМУНАЛЬНОМУ ОБ'ЄДНАННЮ ЗЕЛЕНОГО БУДІВНИЦТВА ТА ЕКСПЛУАТАЦІЇ ЗЕЛЕНИХ НАСАДЖЕНЬ МІСТА «КИЇВЗЕЛЕНБУД» земельної ділянки у постійне користування на вул. Кирилівській, 152 в Оболонському районі міста Києва

1. Юридична особа:

Назва	*КИЇВСЬКЕ КОМУНАЛЬНЕ ОБ'ЄДНАННЯ ЗЕЛЕНОГО БУДІВНИЦТВА ТА ЕКСПЛУАТАЦІЇ ЗЕЛЕНИХ НАСАДЖЕНЬ МІСТА «КИЇВЗЕЛЕНБУД»*
Перелік засновників (учасників) юридичної особи*	*КИЇВСЬКА МІСЬКА ДЕРЖАВНА АДМІНІСТРАЦІЯ Україна, м. Київ, вул. Хрещатик, буд. 36*
Кінцевий бенефіціарний власник (контролер)*	*Відсутній*
Реєстраційний номер:	*від 05.12.2022 № 630703901*

2. Відомості про земельну ділянку (кадастровий № 8000000000:78:124:0015).

Місце розташування (адреса)	*м. Київ, р-н Оболонський, вул. Кирилівська, 152*
Площа	*0,2900 га*
Вид та термін користування	*право в процесі оформлення (постійне користування)*
Категорія земель	*землі рекреаційного призначення*
Цільове призначення	*07.08 земельні ділянки загального користування, які використовуються як зелені насадження загального користування (для створення, утримання та експлуатації зелених насаджень загального користування)*
Нормативна грошова оцінка (за попереднім розрахунком*)	***2 277091 грн 15 коп.***
**Наведені розрахунки нормативної грошової оцінки не є остаточними і будуть уточнені відповідно до вимог чинного законодавства при оформленні права на земельну ділянку.*	

3. Обґрунтування прийняття рішення.

Відповідно до Земельного кодексу України та Порядку набуття прав на землю із земель комунальної власності у місті Києві, затвердженого рішенням Київської міської ради від 20.04.2017 № 241/2463, Департаментом земельних ресурсів виконавчого органу Київської міської ради (Київської міської державної адміністрації) розроблено проєкт рішення Київської міської ради.

4. Мета прийняття рішення.

Метою прийняття рішення є забезпечення реалізації встановленого Земельним кодексом України права особи на оформлення права користування на землю.

5. Особливі характеристики ділянки.

Наявність будівель і споруд на ділянці:	*Земельна ділянка вільна від забудови.*
Наявність ДПТ:	*Детальний план території відсутній.*
Функціональне призначення згідно з Генпланом:	*Відповідно до Генерального плану міста Києва, затвердженого рішенням Київської міської ради від 28.03.2002 № 370/1804, земельна ділянка за функціональним призначенням належить до території вулиць та доріг.* *Відповідно до Класифікатора видів функціонального призначення територій та їх співвідношення з видами цільового призначення земельних ділянок, затвердженого постановою Кабінету Міністрів України від 28.07.2021 № 821, код виду цільового призначення 07.08 (земельні ділянки загального користування, які використовуються як зелені насадження загального користування) є супутнім видом цільового призначення земельної ділянки.*
Правовий режим:	*Земельна ділянка належить до земель комунальної власності територіальної громади міста Києва.*
Розташування в зеленій зоні:	*Земельна ділянка не входить до зеленої зони.*
Інші особливості:	*Частина земельної ділянки розташована в межах червоних ліній.* *Зважаючи на положення статей 9, 122 Земельного кодексу України та пункту 34 частини першої статті 26 Закону України «Про місцеве самоврядування в Україні» (щодо обов'язковості розгляду питань землекористування на пленарних засіданнях) вказаний проєкт рішення направляється для подальшого розгляду Київською міською радою.*

6. Стан нормативно-правової бази у даній сфері правового регулювання.

Загальні засади та порядок передачі земельних ділянок у користування зацікавленим особам визначено Земельним кодексом України та Порядком набуття прав на землю із земель комунальної власності у місті Києві, затвердженим рішенням Київської міської ради від 20.04.2017 № 241/2463.

7. Фінансово-економічне обґрунтування.

Реалізація рішення не потребує додаткових витрат міського бюджету.

Відповідно до Податкового кодексу України та Положення про плату за землю в місті Києві, затвердженого рішенням Київської міської ради від 23.06.2011 № 242/5629 «Про встановлення місцевих податків і зборів у м. Києві» (зі змінами та доповненнями) розрахунковий розмір земельного податку складатиме: 22 770 грн 91 коп. (1%).

8. Прогноз соціально-економічних та інших наслідків прийняття рішення.

Наслідками прийняття розробленого проєкту рішення стане реалізація зацікавленою особою своїх прав щодо використання земельної ділянки.

Доповідач: директор Департаменту земельних ресурсів **Валентина ПЕЛИХ.**

Директор Департаменту земельних ресурсів Валентина ПЕЛИХ

Справа 630703901

Код земельної ділянки:	78:124:0015
Площа:	0.2900 га
Адрес земельноїділянки:	вул. Кирилівська, 152
Заявник:	КИЇВСЬКЕ КОМУНАЛЬНЕ ОБ'ЄДНАННЯ ЗЕЛЕНОГО БУДІВНИЦТВА ТА ЕКСПЛУАТАЦІЇ ЗЕЛЕНИХ НАСАДЖЕНЬ МІСТА «КИЇВЗЕЛЕНБУД»
Вид та термін користування:	постійне користування
Цільове призначення:	Невідомо

Матеріали аерофотозйомки 2019 р.
виготовлено за даними АІС ОУЗР

РЕЄСТР ЗЕМЕЛЬНОГО КАДАСТРУ

Код зем. ділянки	Суб'єкт господарювання за яким обліковується земельна ділянка у міському земельному кадастрі	Адреса земельної ділянки	Площа кв.м.	Вид права	Дата закінч. права
78:124:0009	Комунальне підприємство "Управління житлового господарства" Оболонського району у м.Києві|Виробничо-комерційна фірма "Кіос" у формі товариства з обмеженою відповідальністю|Науково-виробничо-підприємницька фірма у формі товариства з обмеженою відпо...	вул. Кирилівська, 152	11027,96		
78:124:0015	Землі не надані у власність чи користування		723,63		
78:124:0015	КИЇВСЬКЕ КОМУНАЛЬНЕ ОБ'ЄДНАННЯ ЗЕЛЕНОГО БУДІВНИЦТВА ТА ЕКСПЛУАТАЦІЇ ЗЕЛЕНИХ НАСАДЖЕНЬ МІСТА «КИЇВЗЕЛЕНБУД»	вул. Кирилівська, 152	2900,00	постійне користування	
78:124:0016	Землі не надані у власність чи користування		3130,52		
78:124:0017	Землі не надані у власність чи користування		1518,45		