N08/11185
17.05.2021

1

УКРАЇНА

ВИКОНАВЧИЙ ОРГАН КИЇВСЬКОЇ МІСЬКОЇ РАДИ
(КИЇВСЬКА МІСЬКА ДЕРЖАВНА АДМІНІСТРАЦІЯ)

УПРАВЛІННЯ ЕКОЛОГІЇ ТА ПРИРОДНИХ РЕСУРСІВ

вул. Турівська, 28, м. Київ, 04080, приймальня (044) 366-64-10, (044) 366-64-11, e-mail: ecodep@kmda.gov.ua
Контактний центр міста (044) 15 51 Код ЄДРПОУ 41819431

N 077-2430
17.05.2021

Постійна комісія Київської міської ради з питань екологічної політики

Департамент фінансів виконавчого органу Київської міської ради (Київської міської державної адміністрації)

Департамент економіки та інвестицій виконавчого органу Київської міської ради (Київської міської державної адміністрації)

Управління екології та природних ресурсів виконавчого органу Київської міської ради (Київської міської державної адміністрації) на виконання п.4.3 Розділу III Порядку розроблення, затвердження та виконання міських цільових програм у місті Києві, затвердженого рішенням Київської міської ради від 29.10.2009 року №520/2589 надає інформацію про хід виконання Комплексної міської цільової програми екологічного благополуччя міста Києва на 2019-2021 роки за I квартал 2021 року.

Додаток: на _____арк. В 1 прим.

Начальник Олександр ВОЗНИЙ

Віталія Сідіченко
366-64-12

Додаток 7
до Порядку розроблення, затвердження та виконання
міських цільових програм у м. Києві

Пояснювальна записка
до звіту про хід виконання
Комплексної міської цільової програми екологічного благополуччя
міста Києва на 2019-2021 роки
за І квартал 2021 року

Управління екології та природних ресурсів визначено відповідальним виконавцем **Комплексної міської цільової програми екологічного благополуччя міста Києва на 2019-2021 роки,** що затверджена рішенням Київської міської ради від 18.12.2018 №469/6520 (зі змінами від 23.07.2020, що внесені рішенням №54/9133).

Зазначеною Комплексною програмною на виконання запланованих заходів Управлінню на 2020 рік **передбачено** загальний обсяг фінансових ресурсів у сумі **2 288 666,75** тис. грн., у тому числі:

- коштів бюджету м. Києва – 2126865,63 тис. грн.
- власних коштів підприємств – 161,80112 тис. грн.

За підсумками І кварталу 2021 року:
виконання складає 202 033,4 тис. грн, що становить 8,8 % виконання від Комплексної програми в тому числі:
-коштів бюджету м. Києва на суму 182 751,3 тис. грн.(8,6%);
-власні кошти підприємств на суму 19282,1 тис. грн.(11,9%), за наступними програмами:

- **Київська міська цільова програма охорони довкілля (далі – Програма 1)** згідно якої заплановано 9 заходів на суму 33953,0 тис грн.

За І квартал 2021 року на реалізацію заходів Програми 1 «Київської міської цільової програми охорони довкілля на 2019–2021 роки» кошти не спрямовувалися, оскільки рішення Київської міської ради "Про затвердження природоохоронних заходів на 2021 рік" не прийнято.

Проект рішення "Про затвердження природоохоронних заходів на 2021 рік" знаходиться на погодженні у структурних підрозділах виконавчого органу Київської міської ради (Київської міської державної адміністрації) у визначений Регламентом порядку.

- Київська міська цільова програма організації благоустрою зеленої зони та земель водного фонду роки (далі – Програма 2) згідно якої заплановано 47 заходів **на суму** 2254713,750 **тис. грн, з них:**

у сумі 2 254 551,94888 **тис. грн. коштів бюджету м. Києва**
та власних коштів підприємства на суму 161,80112 тис. гривень.

Співвиконавцями Програми 2 є:

КП "Плесо", комунальні лісопаркові господарства міста Києва, КО «Київзеленбуд», комунальні підприємства по утриманню зелених насаджень м. Києва, КП «Київбудреконструкція», КП «Київміськрозвиток», КП «Київкомунсервіс», КП «Київський міський будинок природи».

КП "Плесо" у І кварталі 2021 році виконувались межах затверджених бюджетних асигнувань на звітній період 3 заходи.

Так, у І кварталі 2021 році витрачено на утримання території міських пляжів, зон відпочинку біля води та водних об'єктів у м. Києві. а **18717,1** тис. грн., з них: бюджетних коштів- 18361,0 тис.грн., обсяг власних коштів-356,1 тис.грн.;

Протягом І кварталі 2021 році здійснено заходи з утримання, охорони та експлуатації земель водного фонду м. Києва, забезпечення безпечного відпочинку на водних об'єктах міста, прибирання балансових територій площа яких склала 1145,672 га.

За звітний період з підпорядкованих територій вивезено та утилізовано 2710 куб.м безпечних відходів. Здійснене обстеження зелених насаджень на 7 зонах відпочинку. Укладено договори на проведення дератизаційних заходів та акарицидних заходів на підпорядкованих об'єктах. Придбано матеріали для проведення робіт з підготовки до літнього оздоровчого сезону.

На забезпечення умов безпечного відпочинку на водних об'єктах м. Києва силами САРВС КП «Плесо» спрямовано коштів у сумі 5789,0 тис грн. У звітному періоді проводились роботи щодо підготовки особового складу та плавзасобів до літнього сезону. Проведено навчання особового складу САРВС (20 осіб), проведено випробування водолазних балонів (15од), проведено ремонт водолазних костюмів (4 од). Проводились профілактичні заходи щодо для попередження нещасних випадків на льоду (871 захід). Проведено заходи для запобігання замору риби в зимовий період на 30 водоймах м. Києва. Врятовано 1 особу, піднято труп 1 загиблого.

Кошти у сумі 659,58 тис.грн. спрямовані на утримання та експлуатація 6 одиниць очисних споруд, насосних станцій, закріплених за КП «Плесо». Проводились заходи для забезпечення їх роботи для уникнення підтоплення прилеглих територій під час танення снігу та на період паводку.

За звітній період не виконано 15 заходів, а саме:

По 3 заходам: прийняття на баланс КП "Плесо" безгосподарних водних об'єктів та оформлення права користування землями водного фонду міста Києва, проведення підсипки піском пляжів м. Києва та зон відпочинку, планування пляжної території, проведення санітарно-бактеріологічних досліджень якості води у водоймах м. Києва експрес методом (Colilert 18) П, проводяться підготовчі роботи та оголошені тендерні процедури,

По об'єктам будівництва, а саме: реконструкція зливостокової каналізації системи озер Опечень в Оболонському районі, реконструкція гідротехнічних споруд з відновленням екологічного та санітарно-гігієнічного стану р. Либідь у м. Києві, виконавцем заходів здійснювалась підготовка документів для оголошення процедур закупівель проєктних та/або будівельних робіт відповідно до Закону України «Про публічні закупівлі».

По капітальному ремонту елементів благоустрою на зонах відпочинку біля води в м. Києві та розчистка водойм у 1 кварталі 2021 року КП «Плесо»

проводилося завершення проектних робіт, проводиться експертиза кошторисної документації, проходять тендерні процедури.

По заходу з утримання та обслуговування громадських вбиральнь, враховуючи специфіку роботи підприємства виконання заходу заплановано на II-III квартали поточного року.

У 2021 році КП «Плесо» не будуть реалізовані 8 заходів, а саме:

- придбання спеціалізованої техніки, обладнання для утримання та обслуговування земель водного фонду м. Києва;
- будівництво системи аерації та благоустрій озера Лебедине у Дарницькому районі м. Києва,
- будівництво системи регулювання рівня води в водоймі "Озеро Сонячне" в Дарницькому районі м. Києва,
- реконструкція захисних споруд «Жуків острів» розчистка русла, благоустрій прибережної території та відновлення екологічного стану річки Коник в Голосіївському районі м. Києва,
- заміна зношених та морально застарілих виробничих приміщень на сучасні модульні конструкції,
- придбання та встановлення модульних туалетів (санітарних контейнерів із ізольованою ємністю під контейнери) на пляжах та зонах відпочинку,
- придбання спеціалізованої техніки та обладнання для здійснення заходів рятування людей на воді,
- реконструкція очисних споруд дощових вод житлового масиву Біличі на вул. Обухівській, 13-а у Святошинському районі, оскільки згідно рішень Київської міської ради від 24.12.2020 №24/24 "Про бюджет міста Києва на 2021 рік" та від 24.12.2020 №23/23 "Про Програму економічного і соціального розвитку міста Києва на 2021-2023 роки" на 2021 рік бюджетні призначення на виконання зазначених заходів не передбачені.

Комунальними підприємствами по утриманню зелених насаджень м.Києва протягом звітного періоду кошти у загальній сумі 132891,7 тис. грн, з них: кошти бюджету міста Києва – 125697,7 тис .грн та власні кошти підприємств – 7194,0 тис .грн, витрачені для утримання 8046,922 га парків, скверів, бульварів, вуличних насаджень та інших впорядкованих зелених насаджень загального користування КП УЗН, для виконання робіт по озелененню, догляду за зеленими насадженнями та благоустрою територій, прибиранню території, посадці дерев, видаленню сухостійних та аварійних дерев, видаленню омели з крон дерев, проведенню формувальної обрізки дерев та кущів, лікуванню дерев.

КП УЗН Солом'янського району

№ п/п	Найменування робіт	Одиниця виміру	План на 2021 рік	Факт на 1 квартал
1	Догляд за газонами	га.	477,22	477,22
2	Догляд за квітниками	м.кв.	33150	33150
3	Догляд за доріжками	м.кв.	553177	553177
4	Догляд за лавами	шт.	1728	1728
5	Догляд за урнами	шт.	990	990
6	Видалення сухостійних дерев	шт.	689	230
7	Видалення аварійних дерев	шт.	371	100
8	Видалення омели з крон дерев	шт.	585	300
9	Формовочна та санітарна обрізка дерев	шт.	8100	2038
11	Формовочна та санітарна обрізка кущів	шт.	12606	3172

	Відкривання кущів троянд	шт.	9285	9285

КП УЗН Дніпровського району

№ п/п	Назва робіт	Одиниця виміру	План I кварталу 2021 р.	Факт I кварталу 2021 р.
1	2	3	4	5
1	Прибирання території	га	964,9	964,9
2	Видалення омели з крон дерев	шт	450	533
3	Формувальна та санітарна обрізка дерев	шт	3000	3171
4	Формовочна та санітарна обрізка кущів	шт	4500	5428
5	Видалення сухостійних дерев	шт	150	576
6	Видалення аварійних дерев	шт	5	41
7	Видалення сухостійних кущів	шт	-	4
8	Встановлення нових контейнерів для сміття	шт	3	3
9	Ремонт лав	шт	15	45
10	Ремонт дитячих майданчиків	шт	1	12
11	Ремонт спортивних майданчиків	шт	-	1
12	Встановлено надовбнів	шт	-	450

КП УЗН Подільського району

№ п/п	Найменування робіт	Од. вим.	План 1 кв.	Факт. виконання 1 кв.
1	Посадка дерев з комплексом робіт	шт.	0	22
2	Ремонт (відновлення, влаштування) газонів	га	2	2
1.1	Догляд за газонами враховуючи необхідність	га	250	263,0
1.4	Догляд за квітниками з врах.кратності	га	1,04	1,67
1.5	Догляд за доріжками з врах.необхідності	га	24	24,00
1.6	Догляд за лавами	шт.	3040	3040,00
1.7	Догляд за урнами	шт.	2520	2520,00
1.8	Догляд за контейнерами	шт.	197	197,00
1.9	Догляд за живою огорожею	м/п	500	500,00
1.10	Догляд за кущами	т.шт.	600	600,00
1.11	Видалення сухостійних кущів	шт.	50	80,00
1.12	Догляд за деревами:	шт.		
	розокучування дерев весною	шт.	200	329,00
	видалення омели	дерев	400	174,00
	формувальна та санітарна обрізка	шт.	500	138,00
	заходи з лікування ран дерев, зафарб.зрізів	шт.	0	700,00
1.13	видалення аварійних та сухостійних дерев	шт.	150	84,00
1.14	корчування пеньків	шт.	150	194,00
1.15	Всього вирощено розсади за місяць	т.шт.	160	403,25

КП УЗН Шевченківського району м. Києва

№ з/п	Найменування робіт	Одиниця виміру	Планові показники	Фактичні показники
1.	Посадка дерев	шт.	990	126
1.1.	Листяні породи	шт.	890	82
	комові	шт.	480	36
	з оголеною кореневою системою	шт.	410	46
1.2.	Хвойні породи	шт.	100	44
	комові	шт.	100	44
2.	Посадка кущів	шт.	5100	215
2.1.	Листяні породи	шт.	4500	215
4.	Ремонт газону	га	12,5	1,5

6.	Видалення сухостійних дерев	шт.	300	43
7.	Видалення аварійних дерев	шт.	100	50
8.	Видалення омели з крон дерев	шт.	350	195
9.	Формувальна та санітарна обрізка дерев	шт.	2700	1437
11.	Формувальна та санітарна обрізка кущів	шт.	7300	1021
12.	Встановлення надовбнів	шт.	-	113
16.	Знищено дерев	шт.	-	4
18.	Встановлення нових лав	шт.	45	5
19.	Встановлення нових урн для сміття	шт.	45	5
20.	Встановлення нових контейнерів для сміття	шт.	22	2
21.	Відремонтовано існуючих лав	шт.	120	4
24.	Відремонтовано існуючих дитячих майданчиків	шт.	25	5
26.	Виконання заходів з лікування ран дерев	шт. дерев	100	24
27.	Виконання заходів з пломбування дупел дерев	шт. дерев	2	2
28.	Виконання заходів з підживлення дерев	шт. дерев	2000	65
29.	Виконано заходів з підживлення кущів	шт. кущів	5000	204
30.	Ліквідовано сміттєзвалищ	шт.	3	5

КП УЗН Святошинського району м. Києва

№ з/п	Найменування робіт	Одиниця виміру, шт.	1 квартал2021 р.	
			план	Факт
1	Посадка дерев:	шт.	20	44
1.1	листяні породи	шт.	20	43
	- комові	шт.	20	43
1.2	хвойні породи	шт.	-	1
	- комові	шт.	-	1
2	Посадка кущів:	шт.	220	250
2.1	-листяні породи	шт.	220	250
4	Ремонт газону	га	0,30	0,68
5	Влаштування газону	га	0,15	0,47
6	Видалення сухостійних дерев	шт.	100	136
7	Видалення аварійних дерев	шт.	30	31
8	Видалення омели з крони дерев	шт.	350	609
9	Формувальна та санітарна обрізка дерев	шт.	4000	4056
11	Формувальна та сані-тарна обрізка кущів	шт.	800	920
12	Встановлення надовбнів	шт.	20	126
16	Відремонтовано існуючих лав	шт.	30	42
19	Відремонтовано існуючих дитячих майданчиків	шт.	10	12
20	Відремонтовано існуючих спортивних майданчиків	шт.	5	7
21	Виконано заходи з лікування ран дерев	шт.	-	28
22	Виконано заходи з пломбування дупел дерев	шт.	-	15
22	Виконано заходи з підживлення дерев	шт.	500	584
23	Виконано заходи з підживлення кущів	шт.	6000	6230
24	Ліквідовано сміттєзвалищ	шт.	20	49

КП УЗН Деснянського району м. Києва

№ з/п	Найменування робіт	Одиниця виміру	План 2021 рік	Факт I квартал
1	Видалення сухостійних дерев	шт.	300	138
2	Видалення аварійних дерев	шт.	30	2
3	Видалення омели з крон дерев	шт.	120	122
4	Формовочна та санітарна обрізка дерев	шт.	1900	3679
5	Видалення сухостійних кущів	шт.	50	662
6	Формовочна та санітарна обрізка кущів	шт.	10600	4010
7	Встановлення надовбнів	шт.	250	25
8	Встановлення нових урн для сміття	шт.	12	3
9	Відремонтовано існуючих лав	шт.	200	32

10	Відремонтовано існуючих дитячих майданчиків	шт.	10	8
11	Відремонтовано існуючих спортивних майданчиків	шт.	5	2
12	Ліквідовано сміттєзвалищ	шт.	10	8

КП УЗН Дарницького району м. Києва

№ п/п	Найменування робіт	Одиниця виміру	Планові показники	Фактичні показники
1				
1.2	Догляд за газонами	га	593	593
1.3	Догляд за квітниками	м. кв.	15600	550
1.4	Догляд за доріжками	м. кв.	153089	153089
1.5	Догляд за лавами	шт.	471	471
1.6	Догляд за урнами	шт.	591	591
1.9	Влаштування пристовбурних ям дерев	шт.	5660	113
1.10	Видалення сухостійних дерев	шт.	600	278
1.11	Видалення аварійних дерев	шт.	10	5
1.12	Видалення омели з крон дерев	шт.	380	329
1.13	Формувальна та санітарна обрізка дерев	шт.	7800	3300
1.14	Формувальна та санітарна обрізка кущів	шт.	17780	6636
1.15	Видалення сухостійних та перерослих кущів, які втратили декоративність	шт.	300	456
2.1	Посадка дерев	шт.	650	113
2.1.1	листяні породи:	шт.	550	100
	комові	шт.	550	100
2.1.2	Хвойні породи	шт.	100	13
	комові	шт.	100	13
2.4	Ремонт(відновлення) газону	га	6,25	1,3
3.0				
3.1	Встановлення надовбнів	шт.	150	125
3.5	Ремонт існуючих лав	шт.	150	28
3.8	Ремонт дитячих майданчиків	шт.	19	8
3.9	Ремонт спортивних майданчиків	шт.	11	4
4.0	Ліквідовано звалищ	шт.	15	7

КП УЗН Голосіївського району м.Києва

№ п/п	Найменування робіт	Од. вим.		
			План на 1 1квартал	Факт за 1 квартал
1.2.	догляд за газонами	га	1042,88	1701,27
1.3.	догляд за квітниками	м.кв.	5400	5713
1.4.	догляд за доріжками	м.кв.	555323	623749
1.5.	догляд за лавками	шт.	1872	2918
1.6.	догляд за урнами	шт.	14582	15758
1.7.	догляд за живою огорожею	м.п.	24	79
1.10.	Видалення сухостійних дерев	шт.	145	156
1.11.	Видалення аварійних дерев	шт.	20	43
1.12.	Видалення омели з крон дерев	шт.	75	117
1.13.	Формувальна та санітрана обрізка дерев	шт.	750	1278
1.14.	Формувальна та санітарна обрізка кущів	шт.	2300	3935
1.15.	Видалення сухих кущів	шт.		95
1.17.	Обрізування у квіткниках кущів троянд	шт.	400	440
1.18.	Розкривання групових кущів троянд	шт.	400	440
1.20.	Виконання заходів з підживлення кущів	шт.		2965
1.21.	Полив дерев у пристовбурні ямки	шт.		312
2.4.	Ремонт (відновлення) газонів	га.	0,355	0,448
2.5.	Влаштування газону	га.	0,625	2,0722
3.1.	Встновлення надовбнів	шт.	10	220

3.2.	Встновлення нових лав	шт.	3	3
3.3.	Встановлення нових урн для сміття	шт.	3	3
3.4.	Встановлення нових контейнерів для сміття	шт.	1	1
3.5.	Ремонт існуючих лав	шт.		60
3.8.	Ремонт існуючих дитячих майданчиків	шт.	1	4
4.	Ліквідовано сміттєзвалищ	шт.		34

КП УЗН Оболонського району м. Києва

№ п/п	Найменування робіт	Од. вим.	План	Факт
1	Посадка дерев з комплексом робіт	шт.	60	60
2	Посадка кущів з комплексом робіт	шт.	-	100
1	Формовочна і санітарна обрізка дерев, фарбування зрізів	т. шт.	5,7	5,7
2	Догляд за доріжками	га.	17,5	17,5
3	Очищення доріжок від снігу	га.	-	14,0
4	Санітарна очистка газонів з врах. крат.	га.	35	35
5	Прибирання газонів від випадкового сміття з врах. крат.	га.	192	192
6	Зняття сухих та аварійних дерев	шт.	60	92
7	Очищення дерев від омели	шт.	150	150
8	Вивіз сміття, гілля, опалого листя, порубочних залишків	м3	710	808
9	Догляд за кущами – формовочна обрізка	т. шт.	18	18
10	Догляд за урами з врах. кратності	шт.	660	660
11	Догляд за лавами з врахуванням кратності	шт.	330	668
12	Корчування пнів	шт.	0	12
13	Встановлення контейнерів для сміття	шт.	8	8
14	Ремонт існуючих лав	шт.	5	16
15	Встановлення нових урн	шт.	5	6
16	Встановлення надовбнів	шт.	10	40
17	Ремонт існуючих дитячих майданчиків	шт.	2	4
18	Ремонт існуючих спортивних майданчиків	шт.	2	4

КП УЗН Печерського району м. Києва

№ п/п	Найменування робіт	Одиниця виміру	План на 2021 рік	Факт
1	Видалення сухостійних дерев	шт.	330	63
2	Видалення аварійних дерев	шт.	140	44
3	Видалення омели з крон дерев	шт.	368	194
4	Формовочна та санітарна обрізка дерев	шт.	1450	1238
5	Формовочна та санітарна обрізка кущів	шт.	3400	1825
6	Встановлення нових лав	шт.	11	6
7	Встановлення нових урн для сміття	шт.	13	4
8	Ремонт існуючих лав	шт.	50	77

Тривають процедури закупівель з придбання посадкового матеріалу. Придбання посадкового матеріалу заплановано на 2-4 квартали 2021 року .

Комунальними лісопарковими господарствами міста Києва за І квартал 2021 року спрямовувались кошти в сумі **30677,6** тис. грн, з них: кошти бюджету міста Києва – 21804,6 тис.грн та власні кошти підприємств – 8873,0 тис .грн, на оновлення лісів, проведення санітарно-оздоровчих рубок та їх захист від пожеж загальною площею 29420,8 га. Здійснювався постійний догляд за існуючими мінералізованими смугами, догляд за лісовими культурами, висадка нових культур.

Так, КП «Конча-Заспа» здійснено доповнення лісових культур 3,1 га, заходи з формування та оздоровлення лісів 37,2 га, Трелювання деревини 268,20 м.куб., відведення лісосік під рубки 36,60 га, обрізка сухих гілок 1/101 га/дер, прибирання територій від сміття 5 га.

КП «Святошинське лісопаркове господарство» здійснило догляд за існуючими мінералізованими смугами загальною протяжністю 60 км. Для заборони в'їзду було встановлено: шлагбаумів 8 штук, попереджувальні аншлаги та панно (5 штук) на природоохоронну та протипожежну тематику , виготовлено і встановлено надовбнів у кількості 250 шт. Прибрано зон відпочинку - 396,6 га. Здійснено заходи по підготовці грунту на площі 5,8 га, а також доповнення лісових культур на площі 2,3 га.

Також, здійснило комплекс заходів з формування і оздоровлення лісів (рубки догляду, санітарно-оздоровчі заходи та ін.) на загальній площі 100,3 га, в результаті чого заготовлено 2,2 тис м куб деревини, трелювання деревини 1,5 тис м куб ,здійснено освітлення на площі 12,5 га та прочистку на площі 11 га, відведення лісосік на площі 54,4 га, здійснено ремонт межевих знаків у кількості 25 шт .

КП «Дарницьке лісопаркове господарство» здійснено заходів по лісовідновленню: доповнення лісових культур - на площі 10,6 га, виготовлення та установлення надовбнів - 30 шт., влаштування протипожежних аншлагів, панно - 10 шт., здійснення догляду за мінералізованими смугами протяжністю 75км, здійснення заходів формування та оздоровлення лісів на площі 461,7 га, загальна маса становить понад 10,4 тис. куб. м., виготовлення та розвішування шпаківень - 108 шт., догляд за зонами масового відпочинку - 210 га, влаштування сміттєзбірників - 20 шт та прибирання територій - 104 га

Комунальними лісопарковими господарствами міста Києва проводиться підготовка до процедури закупівлі з розробка технічної документації із землеустрою щодо інвентаризації (відведення) земельних ділянок об'єктів благоустрою зеленого господарства.

КО «Київзеленбуд» за І квартал 2021 року отримано та витрачено з бюджету міста Києва на поточні видатки 9893,1 тис. грн.

За підсумками діяльності підприємства за І квартал 2021 року було проведено видалено 262 аварійних та сухостійних дерева, кроновано понад 2960 дерев, укладено 85 актів обстеження, та здійснено близько 308 виїздів аварійної служби. Для оновлення зеленої зони районним КП УЗН від управління МДР Теремки було реалізовано 96 дерев. Фахівцями апарату управління проведені організаційно-правові заходи щодо забезпечення організації, координації та контролю діяльності підприємств зеленого господарства міста.

Крім того, протягом поточного року було укладено 31 договір для розроблення землевпорядної документації на зелені зони загальною площею близько 100 га.

Укладено 2 договори на виконання робіт з капітального ремонту на суму 5 941,23 тис. грн., що становить 3,88% від доведеної суми фінансування, та 3 договори на суму 14 607,45 тис. грн. для виконання робіт з будівництва та реконструкції.

У 2021 році КО «Київзеленбуд» не будуть реалізовані 3 заходи, а саме:

«Реконструкція парку відпочинку в урочищі «Наталка» в Оболонському районі»;

«Благоустрій Печерського ландшафтного парку у Печерському районі»;

«Благоустрій парку «Аскольдова могила» у Печерському районі», оскільки згідно рішень Київської міської ради від 24.12.2020 №24/24 "Про бюджет міста

Києва на 2021 рік" та від 24.12.2020 №23/23 "Про Програму економічного і соціального розвитку міста Києва на 2021-2023 роки" на 2021 рік бюджетні призначення на виконання зазначених заходів не передбачені.

КП «Київбудреконструкція» захід «Реконструкція зони відпочинку "Центральна" в частині створення рекреаційного маршруту з благоустроєм прилеглої території на Трухановому острові в Дніпровському районі м. Києва» не виконувався, оскільки відповідно до помісячного розподілу бюджетних асигнувань на 2021 рік фінансування виконаних робіт по об'єкту передбачено з квітня місяця.

КП «Київміськрозвиток» у 2021 році не будуть реалізовані 5 заходів, а саме:

- Благоустрій території Долобецького острову у Дніпровському районі;
- Реконструкція та благоустрій Наводницького парку у Печерському районі
- Реконструкція та благоустрій парку з бюветним комплексом на вул.Кадетський гай та вул. Івана Пулюя у Солом'янському районі
- Реконструкція та благоустрій парку «Нивки» у Шевченківському районі
- Реконструкція та благоустрій парку «Кіото» у Деснянському р-ні,

оскільки згідно рішень Київської міської ради від 24.12.2020 №24/24 "Про бюджет міста Києва на 2021 рік" та від 24.12.2020 №23/23 "Про Програму економічного і соціального розвитку міста Києва на 2021-2023 роки" на 2021 рік бюджетні призначення на виконання зазначених заходів не передбачені.

КП «Київміськрозвиток» у 1 кварталі 2021 року не виконував 2 заходи, а саме:

«Будівництво парку культури і відпочинку Парк «Почайна» в Оболонському р-ні» - тривають процедури закупівель (торги відмінені);

«Реконструкція та благоустрій ландшафтного парку у Солом'янському районі», оскільки відповідно до помісячного розподілу бюджетних асигнувань на 2021 рік фінансування виконаних робіт по об'єктах передбачено на II півріччя поточного року.

КП «Спецжитлофонд» захід «.Реконструкція та благоустрій парку "Володимирська гірка" у Шевченківському районі» не виконувався, оскільки згідно рішень Київської міської ради від 24.12.2020 №24/24 "Про бюджет міста Києва на 2021 рік" та від 24.12.2020 №23/23 "Про Програму економічного і соціального розвитку міста Києва на 2021-2023 роки" на 2021 рік бюджетні призначення на виконання заходу не передбачені.

КП «Київський міський Будинок природи» фактично протягом I кварталу 2021року на виконання заходів було залучено ресурсів на суму **546,3 тис**. грн.

За звітній період підприємствам проведено конкурси (4):

«Допоможемо птахам узимку» - загальноміський конкурс дитячої творчості:

«Первоцвіти під охороною» - загальноміський конкурс дитячої творчості в рамках природоохоронної акції «Збережімо первоцвіти».

«Збережемо воду Н2О» - конкурс дитячої та юнацької творчості в рамках природоохоронної акції до Всесвітнього дня водних ресурсів.

«Як я екологічно дістаюсь до школи» - конкурс відеороликів про те, як дитина екологічно дістається до школи (пішки, ролики, велосипед, тощо);

Природоохоронні акції (5):

- «Допоможемо птахам узимку», в рамках якої було проведено конкурс;
- «Збережемо первоцвіти» в рамках якої було проведено прес-конференцію, оголошено конкурс дитячої творчості, випущено відеоролики;
- До Всесвітнього дня водних ресурсів, в рамках якої було проведено конкурс дитячої творчості;
- Digital Cleanup («Цифрове прибирання») до Всесвітнього дня Землі;
- «Година Землі»;

Інформаційно-просвітницькі проєкти (21):

- «Твої екологічні звички» (3) відеоролики за тематикою однойменного екологічного календаря на 2021рік;
- «Еко-Холмси» (8) еколого-просвітницькі відеоролики для школярів і студентів про актуальність збереження та покращення навколишнього середовища міста Києва;
- «Фауноманія», тренінги (6). Екологічна настільна гра, мета якої ознайомитись та вивчити різноманіття тваринного світу Києва;
- «Екологічні дати» (4). Відеоролик та публікації до Дня горобця, Дня водних ресурсів, Дня водно-болотних угідь, Дня кота.

Виставки (5):

Виставка фіалок (2)

- Виставка юного художника Олександра Москвіна (1)
- Виставка кактусів і сукулентів(1)
- «Акваріумних риб та рослин» постійно діюча.

Під час роботи виставок надавались безкоштовні консультації.

Всі заходи, які провів Будинок природи у І кварталі 2021 року, були спрямовані на підвищення рівня природоохоронних знань, формування екологічної свідомості та культури, виховання бережливого ставлення до природи.

Співпраця з громадськими організаціями: У звітному періоді плідно співпрацювали з ГО «Київський еколого-культурний центр», ГО «Кедри України», із засобами масової інформації. на сторінках підприємства у соціальній мережі Фейсбук, на офіційному сайті КП «Київський міський Будинок природи» та ЗМІ.

Захід «Створення міської системи програмно-апаратних засобів збору та обробки даних про стан довкілля міста Києва» не виконувався, оскільки згідно рішення Київської міської ради від 24.12.2020 №24/24 "Про бюджет міста Києва на 2021 рік" на 2021 рік бюджетні призначення на виконання заходу не передбачені.

Інформація про виконання програми
за 2021, 1 квартал

1. Комплексна міська цільова програма екологічного благополуччя міста Києва на 2019-2021 роки

(найменування програми, дата і номер рішення Київської міської ради про її затвердження)

2. Управління екології та природних ресурсів виконавчого органу Київської міської ради (Київської міської державної адміністрації)

найменування відповідального виконавця програми

Найменування заходу	Виконавці заходу	Термін виконання (план/факт)	Обсяги фінансування на 2021 рік, (тис. грн.)				Фактичні обсяги фінансування, за звітний період (тис. грн)				Інформація про виконання заходу	Причини невиконання
			Усього	у тому числі: за джерелами:			Усього	у тому числі: за джерелами:				
				державний бюджет	бюджет м.Києва	інші джерела		державний бюджет	бюджет м.Києва	інші джерела		
Завдання: 1.Охорона та раціональне використання природного середовища												
2.Обстеження та розчистка русла р. Либідь у Солом'янському, Шевченківському та Голосіївському районах та приведення його до належного технічного стану	Комунальне підприємство виконавчого органу Київської міської ради (Київської міської державної адміністрації) по охороні, утриманню та експлуатації земель водного фонду м. Києва "Плесо"	2019-2021	8 000,0	0,0	8 000,0	0,0	0,0	0,0	0,0	0,0	Не виконано	Проект рішення "Про затвердження природоохоронних заходів на 2021 рік" знаходиться на погодженні у визначений Регламентом порядку
8.Паспортизація малих річок і водойм	Комунальне підприємство виконавчого органу Київської міської ради (Київської міської державної адміністрації) по охороні, утриманню та	2020-2021	2 000,0	0,0	2 000,0	0,0	0,0	0,0	0,0	0,0	Не виконано	Проект рішення "Про затвердження природоохоронних заходів на 2021 рік" знаходиться на погодженні у визначений Регламентом порядку

Найменування заходу	Виконавці заходу	Термін вико-нання (план/ факт)	Обсяги фінансування на 2021 рік, (тис. грн.)				Фактичні обсяги фінансування, за звітний період (тис. грн)				Інформація про виконання заходу	Причини невиконання
			Усього	у тому числі: за джерелами:			Усього	у тому числі: за джерелами:				
				держав-ний бюджет	бюджет м.Києва	інші джерела		держав-ний бюджет	бюджет м.Києва	інші джерела		
	експлуатації земель водного фонду м. Києва "Плесо"											
9. Створення водоохоронних зон спрямованих на запобігання забрудненню, засміченню та виснаженню водних ресурсів м.Києва	Комунальне підприємство виконавчого органу Київської міської ради (Київської міської державної адміністрації) по охороні, утриманню та експлуатації земель водного фонду м. Києва "Плесо"	2021	2 000,0	0,0	2 000,0	0,0	0,0	0,0	0,0	0,0	Не виконано	Проект рішення "Про затвердження природоохорон них заходів на 2021 рік" знаходиться на погодженні у визначений Регламентом порядку
1. Заходи з озеленення міста та влаштування поливо-зрошувальних систем	Київське комунальне об'єднання зеленого будівництва та експлуатації зелених насаджень міста "Київзеленбуд"	2019-2021	16 003,0	0,0	16 003,0	0,0	0,0	0,0	0,0	0,0	Не виконано	Проект рішення "Про затвердження природоохорон них заходів на 2021 рік" знаходиться на погодженні у визначений Регламентом порядку
2. Будівництво системи поливу в парку Позняки в Дарницькому районі міста Києва, в тому числі проектні роботиі	Комунальне підприємство по утриманню зелених насаджень Дарницького району міста Києва	2020-2021	3 000,0	0,0	3 000,0	0,0	0,0	0,0	0,0	0,0	Не виконано	Проект рішення "Про затвердження природоохорон них заходів на 2021 рік" знаходиться на погодженні у

Найменування заходу	Виконавці заходу	Термін вико-нання (план/факт)	Обсяги фінансування на 2021 рік, (тис. грн.)				Фактичні обсяги фінансування, за звітний період (тис. грн)				Інформація про виконання заходу	Причини невиконання
			Усього	у тому числі: за джерелами:			Усього	у тому числі: за джерелами:				
				держав-ний бюджет	бюджет м.Києва	інші джерела		держав-ний бюджет	бюджет м.Києва	інші джерела		
												визначений Регламентом порядку
ВСЬОГО ЗА ЗАВДАННЯМ: у тому числі кількість заходів - запланованих 5 - виконаних 0			31 003,0	0,0	31 003,0	0,0	0,0	0,0	0,0	0,0		
Завдання: 2.Впровадження сучасної методів переробки твердих побутових відходів та обмеження їх поховання на полігонах												
1 .Будівництво комплексу з переробки та утилізації рослинних відходів (в тому числі проектні роботи)	Київське комунальне об'єднання зеленого будівництва та експлуатації зелених насаджень міста "Київзеленбуд"	2020-2021	500,0	0,0	500,0	0,0	0,0	0,0	0,0	0,0	Не виконано	Проект рішення "Про затвердження природоохоронних заходів на 2021 рік" знаходиться на погодженні у визначений Регламентом порядку
2. Закупівля контейнерів для збору небезпечних відходів у складі побутових (використані елементи живлення та люмінісцентні лампи)	Комунальне підприємство виконавчого органу Київської міської ради (Київської міської державної адміністраці) "Київкомунсервіс"	2020-2021	1 000,0	0,0	1 000,0	0,0	0,0	0,0	0,0	0,0	Не виконано	Проект рішення "Про затвердження природоохоронних заходів на 2021 рік" знаходиться на погодженні у визначений Регламентом порядку
ВСЬОГО ЗА ЗАВДАННЯМ: у тому числі кількість заходів - запланованих 2 - виконаних 0			1 500,0	0,0	1 500,0	0,0	0,0	0,0	0,0	0,0		
Завдання: 3.Підвищення екологічної свідомості мешканців міста												

Найменування заходу	Виконавці заходу	Термін вико-нання (план/факт)	Обсяги фінансування на 2021 рік, (тис. грн.)				Фактичні обсяги фінансування, за звітний період (тис. грн)				Інформація про виконання заходу	Причини невиконання
			Усього	у тому числі: за джерелами:			Усього	у тому числі: за джерелами:				
				держав-ний бюджет	бюджет м.Києва	інші джерела		держав-ний бюджет	бюджет м.Києва	інші джерела		
1 .Проведення науково-технічних конференцій і семінарів, організація виставок та інших заходів щодо пропаганди охорони навколишнього природного середовища, видання поліграфічної продукції з екологічної тематики	Комунальне підприємство "Київський міський Будинок природи"	2020-2021	1 000,0	0,0	1 000,0	0,0	0,0	0,0	0,0	0,0	Не виконано	Проект рішення "Про затвердження природоохоронних заходів на 2021 рік" знаходиться на погодженні у визначений Регламентом порядку
Проведення науково-технічних конференцій і семінарів, організація виставок та інших заходів щодо пропаганди охорони навколишнього природного середовища, видання поліграфічної продукції з екологічної тематики	Комунальне підприємство виконавчого органу Київської міської ради (Київської міської державної адміністраці) "Київкомунсервіс"	2020-2021	450,0	0,0	450,0	0,0	0,0	0,0	0,0	0,0	Не виконано	Проект рішення "Про затвердження природоохоронних заходів на 2021 рік" знаходиться на погодженні у визначений Регламентом порядку
ВСЬОГО ЗА ЗАВДАННЯМ: у тому числі кількість заходів - запланованих 2 - виконаних 0			1 450,0	0,0	1 450,0	0,0	0,0	0,0	0,0	0,0		
Завдання: 1.Охорона та раціональне використання природного середовища												
1.Утримання території міських пляжів, зон відпочинку біля води та водних об'єктів у м. Києві	Комунальне підприємство виконавчого органу Київської міської ради (Київської міської державної	2019-2021	102 544,5	0,0	99 000,0	3 544,5	18 717,1	0,0	18 361,0	356,1	Виконано частково	Виконується в межах затверджених планів асигнувань на 1 квартал 2021 року

Найменування заходу	Виконавці заходу	Термін вико-нання (план/факт)	Обсяги фінансування на 2021 рік, (тис. грн.)				Фактичні обсяги фінансування, за звітний період (тис. грн)				Інформація про виконання заходу	Причини невиконання
			Усього	у тому числі: за джерелами:			Усього	у тому числі: за джерелами:				
				держав-ний бюджет	бюджет м.Києва	інші джерела		держав-ний бюджет	бюджет м.Києва	інші джерела		
	адміністрації) по охороні, утриманню та експлуатації земель водного фонду м. Києва "Плесо"											
2. Прийняття на баланс КП «Плесо» безгосподарних водних об'єктів та оформлення права користування землями водного фонду міста Києва	Комунальне підприємство виконавчого органу Київської міської ради (Київської міської державної адміністрації) по охороні, утриманню та експлуатації земель водного фонду м. Києва "Плесо"	2019-2021	223,9	0,0	223,9	0,0	0,0	0,0	0,0	0,0	Не виконано	Проводяться підготовчі роботи
3. Проведення підсипки піском пляжів м. Києва та зон відпочинку, планування пляжної території	Комунальне підприємство виконавчого органу Київської міської ради (Київської міської державної адміністрації) по охороні, утриманню та експлуатації земель водного фонду м. Києва "Плесо"	2019-2021	2 509,5	0,0	2 509,5	0,0	0,0	0,0	0,0	0,0	Не виконано	Оголошено тендерну процедуру UA-2021-02-18-013762-b

Найменування заходу	Виконавці заходу	Термін вико-нання (план/ факт)	Обсяги фінансування на 2021 рік, (тис. грн.)				Фактичні обсяги фінансування, за звітний період (тис. грн)				Інформація про виконання заходу	Причини невиконання
			Усього	у тому числі: за джерелами:			Усього	у тому числі: за джерелами:				
				держав-ний бюджет	бюджет м.Києва	інші джерела		держав-ний бюджет	бюджет м.Києва	інші джерела		
4.Придбання спеціалізованої техніки, обладнання для утримання та обслуговування земель водного фонду м. Києва	Комунальне підприємство виконавчого органу Київської міської ради (Київської міської державної адміністрації) по охороні, утриманню та експлуатації земель водного фонду м. Києва "Плесо"	2019,2020	2 000,0	0,0	2 000,0	0,0	0,0	0,0	0,0	0,0	Не виконано	Кошти на виконання заходу згідно рішення КМР від 24.12.2020 №24/24 "Про бюджет міста Києва на 2021 рік" не передбачені на 2021 рік
5.Проведення санітарно-бактеріологічних досліджень якості води у водоймах м. Києва експрес методом (Colilert 18) П	Комунальне підприємство виконавчого органу Київської міської ради (Київської міської державної адміністрації) по охороні, утриманню та експлуатації земель водного фонду м. Києва "Плесо"	2019-2021	223,7	0,0	0,0	223,7	0,0	0,0	0,0	0,0	Не виконано	Оголошено тендерну процедуруID: UA-2021-03-23-008152-c
8.Будівництво системи аерації та благоустрій озера Лебедине у Дарницькому районі м. Києва	Комунальне підприємство виконавчого органу Київської міської ради (Київської	2019-2023	36 946,8	0,0	36 946,8	0,0	0,0	0,0	0,0	0,0	Не виконано	Кошти на виконання заходу згідно рішення КМР від 24.12.2020 №23/23 "Про Програму

Найменування заходу	Виконавці заходу	Термін виконання (план/факт)	Обсяги фінансування на 2021 рік, (тис. грн.)				Фактичні обсяги фінансування, за звітний період (тис. грн)				Інформація про виконання заходу	Причини невиконання
			Усього	у тому числі: за джерелами:			Усього	у тому числі: за джерелами:				
				державний бюджет	бюджет м.Києва	інші джерела		державний бюджет	бюджет м.Києва	інші джерела		
	міської державної адміністрації) по охороні, утриманню та експлуатації земель водного фонду м. Києва "Плесо"											економічного і соціального розвитку м. Києва на 2021-2023 роки" та рішення КМР №24/24 від 24.12.2020 року "Про бюджет міста Києва на 2021 рік" на 2021 рік не передбачені
9.Будівництво системи регулювання рівня води в водоймі «Озеро Сонячне» в Дарницькому районі м.Києва	Комунальне підприємство виконавчого органу Київської міської ради (Київської міської державної адміністрації) по охороні, утриманню та експлуатації земель водного фонду м. Києва "Плесо"	2019-2022	17 829,7	0,0	17 829,7	0,0	0,0	0,0	0,0	0,0	Не виконано	Кошти на виконання заходу згідно рішення КМР від 24.12.2020 №23/23 "Про Програму економічного і соціального розвитку м. Києва на 2021-2023 роки" та рішення КМР №24/24 від 24.12.2020року "Про бюджет міста Києва на 2021 рік" на 2021 рік не передбачені
10.Реконструкція захисних споруд «Жуків острів» розчистка русла, благоустрій прибережної території та	Комунальне підприємство виконавчого органу	2019-2025	55 745,0	0,0	55 745,0	0,0	0,0	0,0	0,0	0,0	Не виконано	Кошти на виконання заходу згідно рішення КМР

Найменування заходу	Виконавці заходу	Термін виконання (план/факт)	Обсяги фінансування на 2021 рік, (тис. грн.)				Фактичні обсяги фінансування, за звітний період (тис. грн)				Інформація про виконання заходу	Причини невиконання
			Усього	у тому числі: за джерелами:			Усього	у тому числі: за джерелами:				
				державний бюджет	бюджет м.Києва	інші джерела		державний бюджет	бюджет м.Києва	інші джерела		
відновлення екологічного стану річки Коник в Голосіївському районі м. Києва	Київської міської ради (Київської міської державної адміністрації) по охороні, утриманню та експлуатації земель водного фонду м. Києва "Плесо"											від 24.12.2020 №23/23 "Про Програму економічного і соціального розвитку м. Києва на 2021-2023 роки" та рішення КМР №24/24 від 24.12.2020року "Про бюджет міста Києва на 2021 рік" на 2021 рік не передбачені
12.Заміна зношених та морально застарілих виробничих приміщень на сучасні модульні конструкції	Комунальне підприємство виконавчого органу Київської міської ради (Київської міської державної адміністрації) по охороні, утриманню та експлуатації земель водного фонду м. Києва "Плесо"	2019-2022	3 000,0	0,0	3 000,0	0,0	0,0	0,0	0,0	0,0	Не виконано	Кошти на виконання заходу згідно рішення КМР від 24.12.2020 №24/24 "Про бюджет міста Києва на 2021 рік" не передбачені на 2021 рік
13.Придбання та встановлення модульних туалетів (санітарних контейнерів із ізольованою ємністю під контейнери) на пляжах та зонах відпочинку	Комунальне підприємство виконавчого органу Київської міської ради	2019-2022	4 500,0	0,0	4 500,0	0,0	0,0	0,0	0,0	0,0	Не виконано	Кошти на виконання заходу згідно рішення КМР від 24.12.2020 №24/24 "Про

Найменування заходу	Виконавці заходу	Термін вико-нання (план/факт)	Обсяги фінансування на 2021 рік, (тис. грн.)				Фактичні обсяги фінансування, за звітний період (тис. грн)				Інформація про виконання заходу	Причини невиконання
			Усього	у тому числі: за джерелами:			Усього	у тому числі: за джерелами:				
				держав-ний бюджет	бюджет м.Києва	інші джерела		держав-ний бюджет	бюджет м.Києва	інші джерела		
	(Київської міської державної адміністрації) по охороні, утриманню та експлуатації земель водного фонду м. Києва "Плесо"											бюджет міста Києва на 2021 рік" не передбачені на 2021 рік
14.Утримання та обслуговування громадських вбиралень	Комунальне підприємство виконавчого органу Київської міської ради (Київської міської державної адміністрації) по охороні, утриманню та експлуатації земель водного фонду м. Києва "Плесо"	2019-2021	7 075,2	0,0	7 075,2	0,0	0,0	0,0	0,0	0,0	Не виконано	Враховуючи специфіку роботи підприємства виконання заходу заплановано на II-III квартали поточного року
17.Реконструкція зони відпочинку «Центральна»в частині створення рекреаційного маршруту з благоустроєм прилеглої території на Трухановому острові в Дніпровському районі м. Києва	Комунальне підприємство "Дирекція з капітального будівництва та реконструкції "Київбудреконструкція", Комунальне підприємство виконавчого органу Київської	2019-2025	25 000,0	0,0	25 000,0	0,0	0,0	0,0	0,0	0,0	Не виконано	ВІДПОВІДНО ДО ПОМІСЯЧНОГО РОЗПОДІЛУ БЮДЖЕТНИХ АСИГНУВАНЬ ФІНАНСУВАННЯ ВИКОНАНИХ РОБІТ ПО ОБ'ЄКТУ ПЕРЕДБАЧЕНО З КВІТНЯ

Найменування заходу	Виконавці заходу	Термін вико-нання (план/ факт)	Обсяги фінансування на 2021 рік, (тис. грн.)				Фактичні обсяги фінансування, за звітний період (тис. грн)				Інформація про виконання заходу	Причини невиконання
			Усього	у тому числі: за джерелами:			Усього	у тому числі: за джерелами:				
				держав-ний бюджет	бюджет м.Києва	інші джерела		держав-ний бюджет	бюджет м.Києва	інші джерела		
	міської ради (Київської міської державної адміністрації) по охороні, утриманню та експлуатації земель водного фонду м. Києва "Плесо"											МІСЯЦЯ
18.Капітальний ремонт елементів благоустрою на зонах відпочинку біля води в м. Києві та розчистка водойм	Комунальне підприємство виконавчого органу Київської міської ради (Київської міської державної адміністрації) по охороні, утриманню та експлуатації земель водного фонду м. Києва "Плесо"	2019-2021	110 000,0	0,0	110 000,0	0,0	0,0	0,0	0,0	0,0	Не виконано	Проводиться завершення проектних робіт, проводиться експертиза кошторисної документації. Проходять тендерні процедури.
19. Забезпечення умов безпечного відпочинку на водних об,єктах м. Києва силами САРВС КП «Плесо».	Комунальне підприємство виконавчого органу Київської міської ради (Київської міської державної адміністрації) по охороні, утриманню та	2019-2021	37 926,0	0,0	37 926,0	0,0	5 789,0	0,0	5 789,0	0,0	Виконано частково	Захід виконувався в межах затверджених планів асигнувань на I квартал 2021 року

Найменування заходу	Виконавці заходу	Термін виконання (план/факт)	Обсяги фінансування на 2021 рік, (тис. грн.)				Фактичні обсяги фінансування, за звітний період (тис. грн)				Інформація про виконання заходу	Причини невиконання
			Усього	у тому числі: за джерелами: державний бюджет	бюджет м.Києва	інші джерела	Усього	у тому числі: за джерелами: державний бюджет	бюджет м.Києва	інші джерела		
	експлуатації земель водного фонду м. Києва "Плесо"											
20.Придбання спеціалізованої техніки та обладнання для здійснення заходів рятування людей на воді	Комунальне підприємство виконавчого органу Київської міської ради (Київської міської державної адміністрації) по охороні, утриманню та експлуатації земель водного фонду м. Києва "Плесо"	2019-2021	1 691,1	0,0	1 691,1	0,0	0,0	0,0	0,0	0,0	Не виконано	Кошти на виконання заходу згідно рішення КМР від 24.12.2020 №24/24 "Про бюджет міста Києва на 2021 рік" не передбачені на 2021 рік
21. Утримання та експлуатація очисних споруд, насосних станцій, закріплених за КП «Плесо»	Комунальне підприємство виконавчого органу Київської міської ради (Київської міської державної адміністрації) по охороні, утриманню та експлуатації земель водного фонду м. Києва "Плесо"	2019-2021	4 026,8	0,0	4 026,8	0,0	659,6	0,0	659,6	0,0	Виконано частково	Захід виконувався в межах затверджених планів асигнувань на I квартал 2021 року
22.Реконструкція очисних споруд дощових вод житлового масиву Біличі по	Комунальне підприємство виконавчого	2021-2025	1 000,0	0,0	1 000,0	0,0	0,0	0,0	0,0	0,0	Не виконано	Кошти на виконання заходу згідно

Найменування заходу	Виконавці заходу	Термін вико-нання (план/факт)	Обсяги фінансування на 2021 рік, (тис. грн.)				Фактичні обсяги фінансування, за звітний період (тис. грн)				Інформація про виконання заходу	Причини невиконання
			Усього	у тому числі: за джерелами:			Усього	у тому числі: за джерелами:				
				держав-ний бюджет	бюджет м.Києва	інші джерела		держав-ний бюджет	бюджет м.Києва	інші джерела		
вул. Обухівській, 13А у Святошинському районі	органу Київської міської ради (Київської міської державної адміністрації) по охороні, утриманню та експлуатації земель водного фонду м. Києва "Плесо"											рішення КМР від 24.12.2020 №23/23 "Про Програму економічного і соціального розвитку м. Києва на 2021-2023 роки" та рішення КМР №24/24 від 24.12.2020року "Про бюджет міста Києва на 2021 рік" на 2021 рік не передбачені
24.Реконструкція зливостокової каналізації системи озер Опечень в Оболонському районі, в т.ч. проектні роботи	Комунальне підприємство виконавчого органу Київської міської ради (Київської міської державної адміністрації) по охороні, утриманню та експлуатації земель водного фонду м. Києва "Плесо"	2019-2022	20 000,0	0,0	20 000,0	0,0	0,0	0,0	0,0	0,0	Не виконано	здійснювалась підготовка документів для оголошення процедур закупівель проєктних та/або будівельних робіт відповідно до Закону України «Про публічні закупівлі»:
25.Реконструкція гідротехнічних споруд з відновленням екологічного та санітарно-гігієнічного стану р. Либідь в м. Києві	Комунальне підприємство виконавчого органу Київської	2019-2022	10 000,0	0,0	10 000,0	0,0	0,0	0,0	0,0	0,0	Не виконано	здійснювалась підготовка документів для оголошення процедур

Найменування заходу	Виконавці заходу	Термін виконання (план/факт)	Обсяги фінансування на 2021 рік, (тис. грн.)				Фактичні обсяги фінансування, за звітний період (тис. грн)				Інформація про виконання заходу	Причини невиконання
			Усього	у тому числі: за джерелами:			Усього	у тому числі: за джерелами:				
				державний бюджет	бюджет м.Києва	інші джерела		державний бюджет	бюджет м.Києва	інші джерела		
	міської ради (Київської міської державної адміністрації) по охороні, утриманню та експлуатації земель водного фонду м. Києва "Плесо"											закупівель проєктних та/або будівельних робіт відповідно до Закону України «Про публічні закупівлі»
30.Утримання парків, скверів, бульварів, вуличних насаджень та інших впорядкованих зелених насаджень загального користування	Районні в місті Києві державні адміністрації, Комунальне підприємство по утриманню зелених насаджень Голосіївського району міста Києва, Комунальне підприємство по утриманню зелених насаджень Дарницького району міста Києва, Комунальне підприємство по утриманню зелених насаджень Деснянського району міста Києва, Комунальне	2019-2021	779 370,6	0,0	681 882,6	97 488,0	132 891,7	0,0	125 697,7	7 194,0	Виконано частково	Захід виконується в межах затверджених планів асигнувань на 1 квартал 2021 року

Найменування заходу	Виконавці заходу	Термін вико-нання (план/факт)	Обсяги фінансування на 2021 рік, (тис. грн.)				Фактичні обсяги фінансування, за звітний період (тис. грн)				Інформація про виконання заходу	Причини невиконання
			Усього	у тому числі: за джерелами:			Усього	у тому числі: за джерелами:				
				держав-ний бюджет	бюджет м.Києва	інші джерела		держав-ний бюджет	бюджет м.Києва	інші джерела		
	підприємство по утриманню зелених насаджень Дніпровського району міста Києва, Комунальне підприємство по утриманню зелених насаджень Оболонського району міста Києва, Комунальне підприємство по утриманню зелених насаджень Печерського району міста Києва, Комунальне підприємство по утриманню зелених насаджень Подільського району міста Києва, Комунальне підприємство по утриманню зелених насаджень Святошинськог о району міста Києва,											

Найменування заходу	Виконавці заходу	Термін вико-нання (план/ факт)	Обсяги фінансування на 2021 рік, (тис. грн.)				Фактичні обсяги фінансування, за звітний період (тис. грн)				Інформація про виконання заходу	Причини невиконання
			Усього	у тому числі: за джерелами:			Усього	у тому числі: за джерелами:				
				держав-ний бюджет	бюджет м.Києва	інші джерела		держав-ний бюджет	бюджет м.Києва	інші джерела		
	Комунальне підприємство по утриманню зелених насаджень Солом'янського району міста Києва, Комунальне підприємство по утриманню зелених насаджень Шевченківського району міста Києва, Київське комунальне об'єднання зеленого будівництва та експлуатації зелених насаджень міста "Київзеленбуд"											
31.Оновлення лісів, проведення санітарно-оздоровчих рубок та їх захист від пожеж	Комунальне підприємство "Дарницьке лісопаркове господарство", Комунальне підприємство "Лісопаркове господарство "Конча-Заспа", Комунальне підприємство "Святошинське	2019-2021	147 685,0	0,0	110 000,0	37 685,0	30 677,6	0,0	21 804,6	8 873,0	Виконано частково	Захід виконується в межах затверджених планів асигнувань на 1 квартал 2021 року

Найменування заходу	Виконавці заходу	Термін вико-нання (план/ факт)	Обсяги фінансування на 2021 рік, (тис. грн.)				Фактичні обсяги фінансування, за звітний період (тис. грн)				Інформація про виконання заходу	Причини невиконання
			Усього	у тому числі: за джерелами:			Усього	у тому числі: за джерелами:				
				держав-ний бюджет	бюджет м.Києва	інші джерела		держав-ний бюджет	бюджет м.Києва	інші джерела		
	лісопаркове господарство"											
32. Забезпечення організації, координації та контролю діяльності підприємсв зеленого господарства міста	Київське комунальне об'єднання зеленого будівництва та експлуатації зелених насаджень міста "Київзеленбуд"	2019-2021	33 605,0	0,0	20 400,0	13 205,0	6 012,2	0,0	4 292,0	1 720,2	Виконано частково	Захід виконується в межах затверджених планів асигнувань на 1 квартал 2021 року
34. Розробка технічної документації із землеустрою щодо інвентаризації (відведення) земельних ділянок об'єктів благоустрою зеленого господарства	Київське комунальне об'єднання зеленого будівництва та експлуатації зелених насаджень міста "Київзеленбуд", Комунальне підприємство "Дарницьке лісопаркове господарство", Комунальне підприємство "Лісопаркове господарство "Конча-Заспа", Комунальне підприємство "Святошинське лісопаркове господарство"	2019-2021	7 037,2	0,0	7 037,2	0,0	0,0	0,0	0,0	0,0	Не виконано	Розпочато виконання робіт згідно укладених 31 договорів, а також триває процес підготовки пакету документів для розробки проектів землеустрою щодо відведення у постійне користування земельних ділянок об'єктів благоустрою.
35.Обстеження зелених насаджень, санітарна обрізка	Київське комунальне	2019-2021	29 828,2	0,0	21 744,2	8 084,0	5 449,0	0,0	4 384,0	1 065,0	Виконано частково	Захід виконується в

Найменування заходу	Виконавці заходу	Термін виконання (план/факт)	Обсяги фінансування на 2021 рік, (тис. грн.)				Фактичні обсяги фінансування, за звітний період (тис. грн)				Інформація про виконання заходу	Причини невиконання
			Усього	у тому числі: за джерелами:			Усього	у тому числі: за джерелами:				
				державний бюджет	бюджет м.Києва	інші джерела		державний бюджет	бюджет м.Києва	інші джерела		
пошкоджених дерев, видалення сухостійних та аварійних дерев	об'єднання зеленого будівництва та експлуатації зелених насаджень міста "Київзеленбуд"											межах затверджених планів асигнувань на 1 квартал 2021 року
37.Вирощування/дорощування саджанців дерев та чагарників з наступною безоплатною їх передачею КП УЗН м. Києва	Київське комунальне об'єднання зеленого будівництва та експлуатації зелених насаджень міста "Київзеленбуд"	2019-2021	8 503,3	0,0	6 932,3	1 571,0	1 290,9	0,0	1 217,1	73,8	Виконано частково	Захід виконується в межах затверджених планів асигнувань на 1 квартал 2021 року
38.Придбання спеціальної техніки та обладнання для благоустрою міста	Київське комунальне об'єднання зеленого будівництва та експлуатації зелених насаджень міста "Київзеленбуд", Комунальне підприємство "Дарницьке лісопаркове господарство", Комунальне підприємство "Лісопаркове господарство "Конча-Заспа", Комунальне	2020-2021	65 000,0	0,0	65 000,0	0,0	0,0	0,0	0,0	0,0	Не виконано	З метою обгрунтування доцільності закупівлі, її обсягів,якісних характеристик, та очікуваної ціни закупівлі,підприємством здійснюється моніторинг цін на закупівлю спеціальної техніки (засобів малої механізації, обладнання тощо) для благоустрою міста

Найменування заходу	Виконавці заходу	Термін вико-нання (план/факт)	Обсяги фінансування на 2021 рік, (тис. грн.)				Фактичні обсяги фінансування, за звітний період (тис. грн)				Інформація про виконання заходу	Причини невиконання
			Усього	у тому числі: за джерелами:			Усього	у тому числі: за джерелами:				
				держав-ний бюджет	бюджет м.Києва	інші джерела		держав-ний бюджет	бюджет м.Києва	інші джерела		
	підприємство "Святошинське лісопаркове господарство"											
41. Будівництво насосної станції на озері Вирлиця та водопроводу технічної води для поливу зелених насаджень Харківської площі та проспекту Бажана в Дарницькому районі	Київське комунальне об'єднання зеленого будівництва та експлуатації зелених насаджень міста "Київзеленбуд"	2020-2022	10 502,6	0,0	10 502,6	0,0	0,0	0,0	0,0	0,0	Не виконано	Будівельні роботи виконуватимуться на об'єкті в межах затверджених бюджетних призначень. Продовжуються роботи по влаштуванню насосної станції та поливо-зрошувальної мережі від станції метро Харківська до станції метро Бориспільська згідно укладеного договору від 17.04.2020 №108/4
42.Реконструкція парку відпочинку в урочищі «Наталка» в Оболонському районі	Київське комунальне об'єднання зеленого будівництва та експлуатації зелених насаджень міста "Київзеленбуд"	2019-2021	30 343,9	0,0	30 343,9	0,0	0,0	0,0	0,0	0,0	Не виконано	Кошти на виконання заходу згідно рішення КМР від 24.12.2020 №23/23 "Про Програму економічного і соціального розвитку м.

Найменування заходу	Виконавці заходу	Термін вико-нання (план/ факт)	Обсяги фінансування на 2021 рік, (тис. грн.)				Фактичні обсяги фінансування, за звітний період (тис. грн)				Інформація про виконання заходу	Причини невиконання
			Усього	у тому числі: за джерелами:			Усього	у тому числі: за джерелами:				
				держав-ний бюджет	бюджет м.Києва	інші джерела		держав-ний бюджет	бюджет м.Києва	інші джерела		
												Києва на 2021-2023 роки" та рішення КМР №24/24 від 24.12.2020 року "Про бюджет міста Києва на 2021 рік" на 2021 рік не передбачені
43.Будівництво парку вздовж просп. Генерала Ватутіна між просп. Володимира Маяковського та вул. Оноре де Бальзака у Деснянському районі	Київське комунальне об'єднання зеленого будівництва та експлуатації зелених насаджень міста "Київзеленбуд"	2019-2022	33 343,1	0,0	33 343,1	0,0	0,0	0,0	0,0	0,0	Не виконано	Виконуються роботи згідно укладеного договору №263/8 від 03.08.20. на виконання робіт третьої черги (влаштування пішохідної доріжки, велодоріжки та поливо-зрошувальної мережі)
44. Благоустрій Печерського ландшафтного парку у Печерському районі	Київське комунальне об'єднання зеленого будівництва та експлуатації зелених насаджень міста "Київзеленбуд"	2021-2024	1 000,0	0,0	1 000,0	0,0	0,0	0,0	0,0	0,0	Не виконано	Кошти на виконання заходу згідно рішення КМР від 24.12.2020 №23/23 "Про Програму економічного і соціального розвитку м. Києва на 2021-2023 роки" та

Найменування заходу	Виконавці заходу	Термін вико-нання (план/факт)	Обсяги фінансування на 2021 рік, (тис. грн.)				Фактичні обсяги фінансування, за звітний період (тис. грн)				Інформація про виконання заходу	Причини невиконання
			Усього	у тому числі: за джерелами:			Усього	у тому числі: за джерелами:				
				держав-ний бюджет	бюджет м.Києва	інші джерела		держав-ний бюджет	бюджет м.Києва	інші джерела		
												рішення КМР №24/24 від 24.12.2020 року "Про бюджет міста Києва на 2021 рік" на 2021 рік не передбачені
45.Благоустрій парку «Аскольдова могила» у Печерському районі	Київське комунальне об'єднання зеленого будівництва та експлуатації зелених насаджень міста "Київзеленбуд"	2021-2024	1 000,0	0,0	1 000,0	0,0	0,0	0,0	0,0	0,0	Не виконано	Кошти на виконання заходу згідно рішення КМР від 24.12.2020 №23/23 "Про Програму економічного і соціального розвитку м. Києва на 2021-2023 роки" та рішення КМР №24/24 від 24.12.2020 року "Про бюджет міста Києва на 2021 рік" на 2021 рік не передбачені
47.Капітальний ремонт парків, скверів, інших об'єктів зеленого господарства м. Києва	Київське комунальне об'єднання зеленого будівництва та експлуатації зелених насаджень міста "Київзеленбуд"	2019-2022	390 000,0	0,0	390 000,0	0,0	0,0	0,0	0,0	0,0	Не виконано	Оголошені процедури закупівель з капітального ремонту парків та скверів, укладено договори на виконання будівельних

Найменування заходу	Виконавці заходу	Термін вико-нання (план/факт)	Обсяги фінансування на 2021 рік, (тис. грн.)				Фактичні обсяги фінансування, за звітний період (тис. грн)				Інформація про виконання заходу	Причини невиконання
			Усього	у тому числі: за джерелами:			Усього	у тому числі: за джерелами:				
				держав-ний бюджет	бюджет м.Києва	інші джерела		держав-ний бюджет	бюджет м.Києва	інші джерела		
												робіт на 2 об'єктах.
48. Реконструкція та благоустрій ландшафтного парку у Солом'янському районі	Комунальне підприємство "Київський центр розвитку міського середовища"	2019-2022	40 000,0	0,0	40 000,0	0,0	0,0	0,0	0,0	0,0	Не виконано	Відміна торгів
50.Благоустрій території Долобецького острову у Дніпровському районі	Комунальне підприємство "Київський центр розвитку міського середовища"	2019-2023	8 000,0	0,0	8 000,0	0,0	0,0	0,0	0,0	0,0	Не виконано	Кошти на виконання заходу згідно рішення КМР від 24.12.2020 №23/23 "Про Програму економічного і соціального розвитку м. Києва на 2021-2023 роки" та рішення КМР №24/24 від 24.12.2020 року "Про бюджет міста Києва на 2021 рік" на 2021 рік не передбачені
52.Реконструкція та благоустрій Наводницького парку у Печерському районі	Комунальне підприємство "Київський центр розвитку міського середовища"	2019-2022	30 000,0	0,0	30 000,0	0,0	0,0	0,0	0,0	0,0	Не виконано	Кошти на виконання заходу згідно рішення КМР від 24.12.2020 №23/23 "Про Програму економічного і соціального розвитку м.

Найменування заходу	Виконавці заходу	Термін вико-нання (план/факт)	Обсяги фінансування на 2021 рік, (тис. грн.)				Фактичні обсяги фінансування, за звітний період (тис. грн)				Інформація про виконання заходу	Причини невиконання
			Усього	у тому числі: за джерелами:			Усього	у тому числі: за джерелами:				
				держав-ний бюджет	бюджет м.Києва	інші джерела		держав-ний бюджет	бюджет м.Києва	інші джерела		
												Києва на 2021-2023 роки" та рішення КМР №24/24 від 24.12.2020 року "Про бюджет міста Києва на 2021 рік" на 2021 рік не передбачені
53.Реконструкція та благоустрій парку «Орлятко»у Солом'янському районі	Київське комунальне об'єднання зеленого будівництва та експлуатації зелених насаджень міста "Київзеленбуд"	2019-2023	30 000,0	0,0	30 000,0	0,0	0,0	0,0	0,0	0,0	Не виконано	Наразі визначається об'єм робіт для виконання в 2021 році згідно проєктно-кошторисної документації
54.Рекострукція та благоустрій парку з бюветним комплексом на вул. Кадетський гай та вул. Івана Пулюя у Солом'янському районі	Комунальне підприємство "Київський центр розвитку міського середовища"	2019-2022	13 167,0	0,0	13 167,0	0,0	0,0	0,0	0,0	0,0	Не виконано	Кошти на виконання заходу згідно рішення КМР від 24.12.2020 №23/23 "Про Програму економічного і соціального розвитку м. Києва на 2021-2023 роки" та рішення КМР №24/24 від 24.12.2020 року "Про бюджет міста Києва на

Найменування заходу	Виконавці заходу	Термін вико-нання (план/факт)	Обсяги фінансування на 2021 рік, (тис. грн.)				Фактичні обсяги фінансування, за звітний період (тис. грн)				Інформація про виконання заходу	Причини невиконання
			Усього	у тому числі: за джерелами:			Усього	у тому числі: за джерелами:				
				держав-ний бюджет	бюджет м.Києва	інші джерела		держав-ний бюджет	бюджет м.Києва	інші джерела		
												2021 рік" на 2021 рік не передбачені
55.Реконструкція та благоустрій парку«Нивки» у Шевченківському районі	Комунальне підприємство "Київський центр розвитку міського середовища"	2019-2022	25 000,0	0,0	25 000,0	0,0	0,0	0,0	0,0	0,0	Не виконано	Кошти на виконання заходу згідно рішення КМР від 24.12.2020 №23/23 "Про Програму економічного і соціального розвитку м. Києва на 2021-2023 роки" та рішення КМР №24/24 від 24.12.2020 року "Про бюджет міста Києва на 2021 рік" на 2021 рік не передбачені
56.Реконструкція та благоустрій парку «Кіото» у Деснянському р-ні	Комунальне підприємство "Київський центр розвитку міського середовища"	2019-2021	0,0	0,0	0,0	0,0	0,0	0,0	0,0	0,0	Не виконано	Кошти на виконання заходу згідно рішення КМР від 24.12.2020 №23/23 "Про Програму економічного і соціального розвитку м. Києва на 2021-2023 роки" та рішення КМР №24/24 від

Найменування заходу	Виконавці заходу	Термін вико-нання (план/ факт)	Обсяги фінансування на 2021 рік, (тис. грн.)				Фактичні обсяги фінансування, за звітний період (тис. грн)				Інформація про виконання заходу	Причини невиконання
			Усього	у тому числі: за джерелами:			Усього	у тому числі: за джерелами:				
				держав-ний бюджет	бюджет м.Києва	інші джерела		держав-ний бюджет	бюджет м.Києва	інші джерела		
												24.12.2020 року "Про бюджет міста Києва на 2021 рік" на 2021 рік не передбачені
58.Будівництво парку культури і відпочинку Парк «Почайна» в Оболонському р-ні	Комунальне підприємство "Київський центр розвитку міського середовища"	2019-2022	35 000,0	0,0	35 000,0	0,0	0,0	0,0	0,0	0,0	Не виконано	Відміна торгів
59.Реконструкція та благоустрій парку "Володимирська гірка" у Шевченківському районі	Комунальне підприємство з утримання та експлуатації житлового фонду спеціального призначення "Спецжитлофонд"	2020-2021	30 000,0	0,0	30 000,0	0,0	0,0	0,0	0,0	0,0	Не виконано	Кошти на виконання заходу згідно рішення КМР від 24.12.2020 №23/23 "Про Програму економічного і соціального розвитку м. Києва на 2021-2023 роки" та рішення КМР №24/24 від 24.12.2020 року "Про бюджет міста Києва на 2021 рік" на 2021 рік не передбачені
60.Придбання посадкового матеріалу	Київське комунальне об'єднання зеленого будівництва та експлуатації	2019-2021	18 000,0	0,0	18 000,0	0,0	0,0	0,0	0,0	0,0	Не виконано	Придбання посадкового матеріалу заплановано на II-IV квартали 2021 року

Найменування заходу	Виконавці заходу	Термін вико-нання (план/факт)	Обсяги фінансування на 2021 рік, (тис. грн.)				Фактичні обсяги фінансування, за звітний період (тис. грн)				Інформація про виконання заходу	Причини невиконання
			Усього	у тому числі: за джерелами:			Усього	у тому числі: за джерелами:				
				держав-ний бюджет	бюджет м.Києва	інші джерела		держав-ний бюджет	бюджет м.Києва	інші джерела		
	зелених насаджень міста "Київзеленбуд", Комунальне підприємство по утриманню зелених насаджень Голосіївського району міста Києва, Комунальне підприємство по утриманню зелених насаджень Дарницького району міста Києва, Комунальне підприємство по утриманню зелених насаджень Деснянського району міста Києва, Комунальне підприємство по утриманню зелених насаджень Дніпровського району міста Києва, Комунальне підприємство по утриманню											

Найменування заходу	Виконавці заходу	Термін виконання (план/факт)	Обсяги фінансування на 2021 рік, (тис. грн.)				Фактичні обсяги фінансування, за звітний період (тис. грн)				Інформація про виконання заходу	Причини невиконання
			Усього	у тому числі: за джерелами:			Усього	у тому числі: за джерелами:				
				державний бюджет	бюджет м.Києва	інші джерела		державний бюджет	бюджет м.Києва	інші джерела		
	зелених насаджень Оболонського району міста Києва, Комунальне підприємство по утриманню зелених насаджень Печерського району міста Києва, Комунальне підприємство по утриманню зелених насаджень Подільського району міста Києва, Комунальне підприємство по утриманню зелених насаджень Святошинського району міста Києва, Комунальне підприємство по утриманню зелених насаджень Солом'янського району міста Києва, Комунальне підприємство											

Найменування заходу	Виконавці заходу	Термін вико-нання (план/ факт)	Обсяги фінансування на 2021 рік, (тис. грн.)				Фактичні обсяги фінансування, за звітний період (тис. грн)				Інформація про виконання заходу	Причини невиконання
			Усього	у тому числі: за джерелами:			Усього	у тому числі: за джерелами:				
				держав-ний бюджет	бюджет м.Києва	інші джерела		держав-ний бюджет	бюджет м.Києва	інші джерела		
	по утриманню зелених насаджень Шевченківського району міста Києва											
61. Забезпечення вивезення побутових відходів, що несанкціоновано створені на територіях міста	Комунальне підприємство виконавчого органу Київської міської ради (Київської міської державної адміністраці) "Київкомунсервіс"	2020-2021	3 000,0	0,0	3 000,0	0,0	0,0	0,0	0,0	0,0	Не виконано	Захід заплановано на II квартал 2021 року
62.Спрощення порядку визначення територій зелених зон, закріплення меж міських лісів, лісопарків, буферних парків гідропарків і парків, а також недопущення їх забудови	Управління екології та природних ресурсів виконавчого органу Київської міської ради (Київської міської державної адміністрації)	2019-2021	0,2	0,0	0,2	0,0	0,0	0,0	0,0	0,0	Не виконано	Заплановано на 3- 4 квартал 2021 року
ВСЬОГО ЗА ЗАВДАННЯМ: у тому числі кількість заходів - запланованих 44 - виконаних 0			2 211 628,2	0,0	2 049 827,1	161 801,1	201 487,1	0,0	182 205,0	19 282,1		
Завдання: 2. Підвищення екологічної свідомості мешканців міста												
1. Проведення еколого -просвітницьких,	Комунальне підприємство	2019-2021	3 085,2	0,0	3 085,2	0,0	546,3	0,0	546,3	0,0	Виконано частково	Захід виконується в

Найменування заходу	Виконавці заходу	Термін виконання (план/факт)	Обсяги фінансування на 2021 рік, (тис. грн.)				Фактичні обсяги фінансування, за звітний період (тис. грн)				Інформація про виконання заходу	Причини невиконання
			Усього	у тому числі: за джерелами:			Усього	у тому числі: за джерелами:				
				державний бюджет	бюджет м.Києва	інші джерела		державний бюджет	бюджет м.Києва	інші джерела		
інформаційних заходів, фінанування постійно діючої виставки риб	"Київський міський Будинок природи"											межах затверджених планів асигнувань на 1 квартал 2021 року
2. Підготовка та затвердження екологічного паспорту міста Києва	Управління екології та природних ресурсів виконавчого органу Київської міської ради (Київської міської державної адміністрації)	2019-2021	0,3	0,0	0,3	0,0	0,0	0,0	0,0	0,0	Не виконано	Підготовка та затвердження екологічного паспорту міста Києва здійснюється власними силами працівниками Управлінняекології та природних ресурсів виконавчого органу Київської міської ради (Київської міської державної адміністрації)
ВСЬОГО ЗА ЗАВДАННЯМ: у тому числі кількість заходів - запланованих 2 - виконаних 0			3 085,5	0,0	3 085,5	0,0	546,3	0,0	546,3	0,0		
Завдання: 3. Впровадження сучасної системи контролю за станом довкілля												
1. Створення міської системи програмно-апаратних засобів збору та обробки даних про стан довкілля міста Києва	Управління екології та природних ресурсів виконавчого	2020-2021	40 000,0	0,0	40 000,0	0,0	0,0	0,0	0,0	0,0	Не виконано	Кошти на виконання заходу згідно рішення КМР від 24.12.2020

Найменування заходу	Виконавці заходу	Термін вико-нання (план/факт)	Обсяги фінансування на 2021 рік, (тис. грн.)				Фактичні обсяги фінансування, за звітний період (тис. грн)				Інформація про виконання заходу	Причини невиконання
			Усього	у тому числі: за джерелами:			Усього	у тому числі: за джерелами:				
				держав-ний бюджет	бюджет м.Києва	інші джерела		держав-ний бюджет	бюджет м.Києва	інші джерела		
	органу Київської міської ради (Київської міської державної адміністрації)											№24/24 "Про бюджет міста Києва на 2021 рік" не передбачені на 2021 рік
ВСЬОГО ЗА ЗАВДАННЯМ: у тому числі кількість заходів - запланованих 1 - виконаних 0			40 000,0	0,0	40 000,0	0,0	0,0	0,0	0,0	0,0		
РАЗОМ ЗА ПРОГРАМОЮ			**2 288 666,7**	**0,0**	**2 126 865,6**	**161 801,1**	**202 033,4**	**0,0**	**182 751,3**	**19 282,1**		

3. Аналіз виконання за видатками в цілому

тис.грн

Заплановані бюджетні асигнування на 2021 рік з урахуванням змін			Проведені видатки за звітний період			Відхилення		
усього	загальний фонд	спеціальний фонд	усього	загальний фонд	спеціальний фонд	усього	загальний фонд	спеціальний фонд
1 574 475,2	1 051 050,3	523 424,9	182 751,3	180 545,1	2 206,2	1 391 723,9	870 505,2	521 218,7

Відповідальний виконавець

(посада) (підпис) (власне ім'я та прізвище)

2.

№ петиції	**7488**
Назва петиції	ТРЕБУЮ срочного решения экологической катастрофы на территории «нижнего каскада» Совских прудов!
Опис петиції (що потрібно зробити та чому)	Зеленая зона и пруды находятся в ужасающем состоянии. Ставки заилились и превратились в болота с гниющим мусором и не приятным едким запахом. Повсеместно сброс химии, нелегальная врезка канализации и сливы от выгребных ям частного сектора, дождевой смыв, бытовой и строительный мусор. В водоемы спускают фекалии в таком количестве, что их концентрация скоро будет мало отличаться от канализации. Ужасная вонь распространяется на все прилегающие территории. ТРЕБУЮ: 1) Предотвратить экологическую катастрофу, срочно принять меры и остановить заболачивания береговой зоны, осуществить очистку Совских прудов «нижний каскад» с дальнейшим вывозом опасного ила со дна водоемов. 2) Поддержать детальный план территорий (№ПС-2016.06-ДПТ) в границах ул. Кировоградской, пр. Лобановского и ул. Проектной с восстановлением озер и созданием парковой и жилищно-общественной зоны с развитой социальной инфраструктурой: строительством школы, трех детских садиков и современной зоной для активного досуга жителей. 3) Учитывая объемы и сложность работ по очистке и благоустройству «нижнего каскада» Совских прудов, привлечь инвесторов и неравнодушных киевлян к предотвращению экологической катастрофы на территории «нижнего каскада» Совских прудов и созданию комфортного и безопасного места для проживания и отдыха.
Зібрано підписів	10057 з 10000
Дата створення	16-02-2018
Дата модерації	19-02-2018
Дата завершення голосування	20-05-2018

Завантажене фото	
ПІБ	Гончаров Руслан Володимирович
Поштовий індекс	
Населений пункт	
Вулиця, будинок, квартира/офіс	
eMail	

КИЇВСЬКА МІСЬКА РАДА

VIII СКЛИКАННЯ

ПОСТІЙНА КОМІСІЯ З ПИТАНЬ ЕКОЛОГІЧНОЇ ПОЛІТИКИ

01044, м. Київ, вул. Хрещатик, 36 к.1005/1 *тел.:(044)202-70-76, тел./факс:(044)202-72-31*

Витяг з протоколу № 15/89

засідання постійної комісії Київської міської ради з питань екологічної політики

від 16.10.2019

Місце проведення: Київська міська рада, м. Київ, вул. Хрещатик, 36, десятий поверх, каб. 1017, початок проведення засідання о 14:00.

Склад комісії: 8 депутатів Київської міської ради.

Присутні: 7 депутатів Київської міської ради – членів постійної комісії:

Яловий К.В.	– голова постійної комісії, головуючий;
Пилипенко С.О.	– заступник голови постійної комісії;
Сандалова Г.О.	– заступник голови постійної комісії;
Новіков О.О.	– секретар постійної комісії;
Мірошниченко І.М.	– член постійної комісії;
Пинзеник О.О.	– член постійної комісії;
Москаль Д.Д.	– член постійної комісії.

Відсутні: 1 депутат Київської міської ради: Антонова О.Ю.

Запрошені:

Задерейко А.І.	– депутат Київської міської ради;
Пабат О.В.	– депутат Київської міської ради;
Лахматов С.Ю.	– начальник управління ринку землі Департаменту земельних ресурсів виконавчого органу Київської міської ради (Київської міської державної адміністрації);
Липівська С.О.	– заступник директора Департаменту містобудування та архітектури виконавчого органу Київської міської ради (Київської міської державної адміністрації) – начальник управління ландшафтної архітектури, комплексного благоустрою міста;
Савченко О.О.	– заступник начальника Управління екології та природних ресурсів виконавчого органу Київської

	міської ради (Київської міської державної адміністрації);
Король О.В.	– в.о. генерального директора КО «Київзеленбуд»;
Юсипенко О.М.	– генеральний директор КП «Плесо»;
Сойкіс Г.М.	– заступник генерального директора КП «Плесо» – начальник служби капітальних вкладень;
Гричина Н.А.	– в.о. директора КП «Київміськрозвиток»;
Бортницька Л.В.	– заступник начальника Державної екологічної інспекції Столичного округу;
Агеєва В.В.	– представник ГО «Спілка порятунку Голосієва»;
Дюбенкова Н.В.	– представник ТОВ «Будінвест КМ»;
Дюжев С.А.	– спеціаліст Інституту архітектурного менеджменту;
Орхова О.І.	– представник ГО «Микільська Слобідка»;
Пілянкевич О.О.	– представник ініціативної групи;
Хохлов Г.А.	– представник ініціативної групи;
Черкашин В.В.	– представник ГО «Правовий захист»;
Шевченко А.О.	– помічник депутата Київської міської ради Іщенка М.В.;
Шиманська Я.Л.	– представник ініціативної групи.

Порядок денний:

2. Заслуховування звітів заступників голови Київської міської державної адміністрації про стан реалізації електронної петиції № 7488 («ТРЕБУЮ срочного решения экологической катастрофы на территории «нижнего каскада» Совских прудов!»).

СЛУХАЛИ:

Яловий К.В. повідомив про те, що надійшло звернення народного депутата України Юрченка О.М., від 16.10.2019 №08/23809 щодо виключення з проекту порядку денного питання про заслуховування звітів заступників голови Київської міської державної адміністрації про стан реалізації електронної петиції № 7488 («ТРЕБУЮ срочного решения экологической катастрофы на территории «нижнего каскада» Совских прудов!») у зв'язку з тим, що в провадженні Північного апеляційного господарського суду перебуває судова справа за позовом заступника прокурора м. Києва в інтересах держави в особі Київської міської ради до орендаря земельної ділянки ТОВ «Господарник» про розірвання договору оренди зазначеної земельної ділянки. Голова комісії поінформував, що відповідальні посадові особи виконавчого органу Київської міської ради (Київської міської державної адміністрації), запрошені по даному питанню, на засідання не з'явилися.

ВИРІШИЛИ:

1. Виключити з проекту порядку денного питання про заслуховування звітів заступників голови Київської міської державної адміністрації про стан реалізації електронної петиції № 7488 («ТРЕБУЮ срочного решения экологической катастрофы на территории «нижнего каскада» Совских прудов!») за зверненням народного депутата України Юрченка О.М., у

зв'язку із тим, що в провадженні Північного апеляційного господарського суду перебуває судова справа за позовом заступника прокурора м. Києва в інтересах держави в особі Київської міської ради до орендаря земельної ділянки ТОВ «Господарник» про розірвання договору оренди зазначеної земельної ділянки; та у зв'язку з неявкою відповідальних заступників голови Київської міської державної адміністрації;

2. Звернутись до Київського міського голови Кличка В.В., з проханням надати інформацію про стан реалізації електронної петиції № 7488 («ТРЕБУЮ срочного решения экологической катастрофы на территории «нижнего каскада» Совских прудов!») та вжити всіх необхідних заходів для виконання п. 6.3. розділу VI Положення про порядок подання та розгляду електронних петицій, затвердженого рішенням Київської міської від 08.10.2015 № 103/2006 (із змінами і доповненнями), в частині розробки та затвердження плану заходів з реалізації даної електронної петиції із залученням автора петиції.

ГОЛОСУВАЛИ: «за» – 5, «проти» – 0, «утримались» – 0, «не голосували» – 2.

Рішення прийнято.

Голова комісії **Костянтин Яловий**

Секретар комісії **Олексій Новіков**

№288/265
від 23.12.2019

УКРАЇНА

ВИКОНАВЧИЙ ОРГАН КИЇВСЬКОЇ МІСЬКОЇ РАДИ (КИЇВСЬКА МІСЬКА ДЕРЖАВНА АДМІНІСТРАЦІЯ)

вул. Хрещатик, 36, м. Київ, 01044, тел. (044) 202 71 29, (044) 202 75 58, факс 202 76 41, e-mail: kmda@kma.gov.ua
Контактний центр міста Києва (044) 15 51 Код СДРПОУ 00022527
E-mail для електронних звернень громадян: zvernen@kma.gov.ua

10.01.2020 № 08/288-2372

на № _____ від _____

Постійна комісія з питань з питань екологічної безпеки

щодо плану заходів
стосовно петиції № 7488

У виконавчому органі Київської міської ради (Київській міській державній адміністрації) на виконання доручення голови Київської міської голови В. Кличка від 04.12.2019 № 44660 опрацьовано Ваш лист від 29.11.2019 № 08/288-586вих щодо плану заходів стосовно едектронної петиції гр. Гончарова Р. В. № 7488 стосовно збереження природного середовища та підтримки детального плану території в межах проспекту Лобановського, вул. Кіровоградською та вул. Проектної з парковою зоною нижнього каскаду Совських ставків у Голосіївському районі.

Повідомляємо, що план заходів стосовно збереження природного середовища та організації паркової зони нижнього каскаду Совських ставків у Голосіївському районі невід'ємно пов'язаний з розробкою, погодженням та затвердженням детального плану території в межах проспекту Лобановського, вул. Кіровоградською та вул. Проектної у Голосіївському районі (далі – ДПТ) у відповідності до Міської програми створення (оновлення) містобудівної документації в м. Києві, затвердженої рішенням Київської міської ради від 23.05.2018 № 833/4897 «Про внесення змін до рішення Київської міської ради від 13.11.2013 № 518/10006.

Законом України «Про регулювання містобудівної діяльності» передбачено, що містобудівна документація підлягає стратегічній екологічній оцінці в порядку, встановленому Законом України «Про стратегічну екологічну оцінку». Розділ «Охорона навколишнього природного середовища», що розробляється у складі проекту містобудівної документації, одночасно є звітом про стратегічну екологічну оцінку, який має відповідати вимогам Закону України «Про стратегічну екологічну оцінку».

Після розробки у повному обсязі звіту про стратегічну екологічну оцінку, який має відповідати вимогам Закону України «Про стратегічну екологічну оцінку», врахування зауважень та пропозицій громадськості, отримання

1936028

відповідних висновків проектні рішення будуть розглянуті на архітектурно-містобудівній раді при Департаменті містобудування та архітектури.

Проектними рішеннями у розділі «Інженерний захист (інженерна підготовка території)» та у розділах 2.2 Заходи щодо охорони навколишнього середовища, 2.1 Санітарна очистка території «Еколого-містобудівної оцінки території» заплановано влаштування відкритого каналу річки Совка, з вільним доступом до водяної гладі очищеної річки та планується влаштування відкритого каналу річки Совка, з вільним доступом до водяної гладі очищеної річки та нижнього каскаду Совських ставків №№ 228, 229, 230, 231. Терміни реалізації визначені , як першочергові – 3-5 років.

Одночасно інформуємо, що Совські ставки вздовж річки Совка складаються як єдина екосистема верхнього каскаду Совських ставків у Солом'янському районі та нижнього каскаду Совських ставків у Голосіївському районі.

Для створення екологічно-безпечного середовища та єдиного екобалансу всієї території верхнього та нижнього каскадів Совських ставків у суміжному ДПТ в межах вул. Народного Ополчення, Ернста, Івана Пулюя, вздовж річки Совки та верхнім каскадом Совських Ставків у Солом'янському районі м. Києва, який затверджений рішенням сесії Київської міської ради № 681/1685 від 20 грудня 2016 року та в проектних рішеннях ДПТ межах проспекту Лобановського та вул. Кіровоградською у Голосіївському районі передбачається:

розміщення очисних споруд, що сприяють охороні та комплексному благоустрою озеленених територій загального користування – парків «Проня» та «Совська балка» у Солом`янському районі;

відновлення екосистеми нижнього каскаду Совських ставків шляхом очищення русла річки Совки та проектних ставків №№ 228, 229, 230, 231 завдяки розміщенню цілої системи очисних споруд;

перехват та очищення стоків дощової та фекальної каналізації, які на даний час безперешкодно потрапляють до русла р. Совки з вул. Кайсарова, Кіровоградської, Мистецької та просп. Лобановського, з розміщенням очисних споруд біля вул. Проектна.

Заступник голови Вячеслав НЕПОП

Олександр Свистунов
Олексій Титаренко 278 02 11

N08/2802
08.02.2021
3.

КИЇВСЬКА МІСЬКА РАДА

СЕКРЕТАРІАТ

УПРАВЛІННЯ З ПИТАНЬ ДЕЦЕНТРАЛІЗАЦІЇ, РОЗВИТКУ МІСЦЕВОГО САМОВРЯДУВАННЯ, РЕГІОНАЛЬНИХ ТА МІЖНАРОДНИХ ЗВ'ЯЗКІВ

01044, м. Київ, вул. Хрещатик, 36 *тел.:(044)202-70-88*

08.02.2021 № 08/246-7вих

на №_____ від_____

Заступнику міського голови -
секретарю Київської міської ради
Володимиру БОНДАРЕНКУ

Шановний Володимире Володимировичу!

На адресу Київської міської ради надійшла місцева ініціатива, оформлена у вигляді письмової пропозиції ««Щодо зміни існуючого цільового призначення земельної ділянки з кадастровим номером 8000000000:79:108:0002 на цільове призначення «Для збереження та використання регіональних ландшафтних парків» (код КВЦПЗ 04.11), з метою створення регіонального ландшафтного парку місцевого значення «Совські ставки».

На підтримку порушеного питання зібрано більше 1000 підписів оформлених належним чином.

Згідно з Порядком внесення та розгляду місцевих ініціатив в місті Києві, затвердженим рішенням Київської міської ради від 08.12.2016 №545/1549, прошу доручити відповідним постійним комісіям Київської міської ради розглянути зазначену місцеву ініціативу у встановленому порядку.

Додаток:
- 681 арк. в 1-му прим.;
- інформаційно-аналітичний матеріал №4 (карта) в 1-му прим.;
- інформаційно-аналітичний матеріал №6 (карта) в 1-му прим.

З повагою

т. в. о. начальника управління Яна ЖЕЛЯБОВСЬКА

Бут 2027107

Заступнику міського голови -
секретарю Київської міської ради
Бондаренко Володимиру
Володимировичу

від
Ініціативної групи

Згардан Андрій Миколайович який

Морозова Ганна Володимирівна яка

Кузьменко Руслан Іванович який

Комарова Тетяна Опанасівна яка

Бриков Володимир Павлович який

Снісар Людмила Леонідівна яка

Київська міська рада
03.02.2021 № 08/КО-473

Заява.

Відповідно до пункту 3.6 Порядку внесення і розгляду місцевих ініціатив в місті Києві просимо Вас внести на розгляд до Київської міської ради місцеву ініціативу, викладену у письмову вигляді у додатку №1 до цієї заяви.

Додатки:
1. Письмово викладена пропозиція про розгляд Київською міською радою питання "Про зміну існуючого цільового призначення земельної ділянки з кадастровим номером 8000000000:79:108:0002 на цільове призначення "Для збереження та використання регіональних ландшафтних парків" (Код КВЦПЗ 04.11), з метою створення регіонального ландшафтного парку місцевого значення "Совські ставки"", на 6 аркушах.;

2. Підписні листи, із підписами членів територіальної громади міста Києва, щодо ініціювання в порядку місцевої ініціативи питання про зміну існуючого цільового призначення земельної ділянки з кадастровим номером 8000000000:79:108:0002 на цільове призначення "Для збереження та використання регіональних ландшафтних парків" (Код КВЦПЗ 04.11), з метою створення регіонального ландшафтного парку місцевого значення "Совські ставки", на 641 аркуші;

3. Інформаційно-аналітичні матеріали з питань, що порушуються, в даній місцевій ініціативі, на 18 аркушах.

Член ініціативної групи	(підпис)	Згардан А.М. (призвіще та ініціали)
Член ініціативної групи	(підпис)	Морозова Г. В. (призвіще та ініціали)
Член ініціативної групи	(підпис)	Кузьменко Р.І. (призвіще та ініціали)
Член ініціативної групи	(підпис)	Комарова Т.О. (призвіще та ініціали)
Член ініціативної групи	(підпис)	Бриков В.П. (призвіще та ініціали)
Член ініціативної групи	(підпис)	Снісар Л.Л. (призвіще та ініціали)

«3 ~~2~~ січня ~~лютого~~ 2021 р. м. Київ

Перелік інформаційно-аналітичних матеріалів, до місцевої ініціативи "Про зміну існуючого цільового призначення земельної ділянки з кадастровим номером 8000000000:79:108:0002 на цільове призначення "Для збереження та використання регіональних ландшафтних парків" (Код КВЦПЗ 04.11), з метою створення регіонального ландшафтного парку місцевого значення "Совські ставки"".

Порядковий номер інформаційно-аналітичного матеріалу	Назва інформаційно-аналітичного матеріалу	Кількість листів
1	Копія рішення Київської міської ради №1102/1763 від 12,07,2007	3
2	Копія договору оренди земельної ділянки (кадастровий номер 8000000000:79:108:0002)	7
3	Схема функціонального зонування нижнього каскаду Совських ставків	1
4	Проект благоустрою Совських ставків	1
5	Експертний висновок, щодо проекту детального плану територій у межах вул. Кіровоградської, проспект Лобановського, та Проектної вулиці в Голосіївському районі м. Києва, оприлюдненого Департаментом містобудування та архітектури №ПС-2016.06-ДПТ від 22 січня 2018 року.	2
6	Фрагмент топографічної зйомки М1:500, на якому відображена врізка побутової каналізації, будинку №12 по вул. Мистецька, в дощоприймальний колодязь дощового колектору. Фрагмент топографічної зйомки М1:500, по вул. Мистецькій, в м. Києві.	2
7	Копія інтернет сторінки, на якій вказано, що власником ТОВ "ГОСПОДАРНИК" є компанія "Локрін Холдінгс Лімітед". Копія інтернет сторінки, на якій зазначено що, компанія "Локрін Холдінгс Лімітед" належить Британським Вергінським островам.	2

ПИСЬМОВА ПРОПОЗИЦІЯ ДО КИЇВСЬКОЇ МІСЬКОЇ РАДИ, ПОДАНА В ПОРЯДКУ МІСЦЕВОЇ ІНІЦІАТИВИ.

"Про зміну існуючого цільового призначення земельної ділянки з кадастровим номером 8000000000:79:108:0002 на цільове призначення "Для збереження та використання регіональних ландшафтних парків" (Код КВЦПЗ 04.11), з метою створення регіонального ландшафтного парку місцевого значення "Совські ставки"".

Територія Совских ставків, починаючи з середини 70-х років минулого століття по 12.07.2007 року знаходилась у комунальній власності міста Києва, як озеленена територія загального користування і являла собою парк відпочинку.

12 липня 2007 року Київська міська рада прийняла рішення №1102/1763 про передачу території нижнього каскаду Совських ставків товариству з обмеженою відповідальністю "Господарник" для облаштування рекреаційної зони в поєднанні водоймища з будівництвом розважально-торговельного комплексу на просп. Червонозоряному, 113, у Голосіївському районі м. Києва (див. інформаційно-аналітичний матеріал №1).

6 березня 2008 року між Київською міською радою та товариством з обмеженою відповідальністю "Господарник" було укладено договір оренди земельної ділянки (кадастровий номер 8000000000:79:108:0002), який, в свою чергу, був зареєстрований Головним управлінням земельних ресурсів виконавчого органу Київської міської ради (Київської міської державної адміністрації) у книзі записів державної реєстрації договорів 14.03.2008 року за № 79-6-00605 (див. інформаційно-аналітичний матеріал №2).

20.02.2020 року у ТОВ "ГОСПОДАРНИК" змінився власник. Тепер власником ТОВ "ГОСПОДАРНИК" є компанія "ЛОКРІН ХОЛДІНГС ЛІМІТЕД", яка зареєстрована в офшорній зоні, а саме на Вергінських островах, що належать Великобританії (див. інформаційно-аналітичний матеріал №7).

В даний час територія нижнього каскаду Совських ставків представляє собою:

— в частині, що знаходиться з боку вул. В. Брожка (Кировоградська) всі ставки наповнені проточною водою. В цих ставках водиться риба, водяться болотні черепахи, та інші земноводні тварини. Ці ставки є місцем гніздування чайок і декількох видів качок, в тому числі червонокнижних. Також в літній період року на цих ставках можна побачити чапель і лелек.

— в частині, що знаходиться, з одного боку, біля проспекту В. Лобановського (Червонозоряний), з другого боку, біля Ясинуватського провулку, дві чаші ставків перетворились на болото, в яке вливаються фекальні води, що витикають з дощового колектору, який в свою чергу проходить вздовж вул. Мистецької і до якого приєднані випуски побутової каналізації деяких будинків по вул. Мистецькій (див. інформаційно-аналітичний матеріал № 6 — фрагмент топографічної зйомки М1:500, на якому відображена врізка побутової каналізації будинку №12 по вул. Мистецькій, в дощоприймальний колодязь дощового колектору);

— в частині, що знаходиться з боку проспекту В. Лобановського (Червонозоряний) є ставок, який поповнюється водою за рахунок атмосферних опадів і в якому також водиться риба і живуть качки. Чаші інших трьох ставків, що знаходяться біля проспекту В. Лобановського, не мають води і поросли деревами.

Останнє десятиріччя відбувається непродумана хаотична забудова міста Києва, збільшується щільність населення в нових житлових кварталах, забудовуються зелені території міста і прибережна смуга ріки Дніпро, забудовуються території колишніх підприємств міста житловими кварталами, зросла кількість автомобільного транспорту, що рухається вулицями міста і, як наслідок, погіршилась загальна екологічна ситуація в місті. До того ж, у ТОВ "ГОСПОДАРНИК" з'явилися плани забудувати земельну ділянку, на якій розташовано нижній каскад Совських ставків багатоповерховими і висотними будинками, що і було відображено в проекті Генерального плану міста Києва, який було оприлюднено у 2020 році.

Виходячи з вище викладеного і керуючись здоровим глуздом, Законом України «Про місцеве самоврядування», Законом України "Про природно-заповідний фонд України", а також, керуючись тими обставинами, що рішення прийняті в проекті Генерального плану м. Києва представленого на розгляд у 2020 році, стосовно нижнього каскаду Совських ставків (земельна ділянка кадастровий номер 8000000000:79:108:0002) принесуть екологічні і техногенні загрози жителям мікрорайону Монтажник і мікрорайону Ширма, а саме, забудова нижнього каскаду "Совських ставків" приведе:

1. До зміни руху грунтових вод, які мають витоки в ці ставки, що в свою чергу вплине на загальну гідрологічну ситуацію на площі, яку займає мікрорайон Монтажник, що в свою чергу, може привести до зменшення несучої спроможності грунтів на цій площі, і як наслідок, може статися руйнація будинків цього мікрорайону.

2. До збільшення відсотку шкідливих викидів в складі повітря (див. інформаційно-аналітичний матеріал №5) у мікрорайонах Монтажник і Ширма, внаслідок:

- винищення існуючих зелених насаджень на площі 20,38 гектара і влаштуванні там, як мінімум, 2000 паркувально-стояночних місць автотранспорту.
- виникнення автомобільних пробок під час виїзду автотранспорту в час пік з території, яку планують забудувати.

Збільшення відсотка шкідливих викидів у повітрі позначиться погіршенням стану здоров'я жителів мікрорайонів, прилеглих до цієї місцевості.

3. До знищення потенціальної парково-заповідної зони площею 20,38 гектарів, де можна подихати чистим, свіжим повітрям, погуляти в природних умовах біля води, послухати на початку літа солов'їв, та подивитись на качок.

Також керуючись метою збереження Совських ставків, як унікального водного середовища, яке сприятливо діє на навколишню місцевість, **пропонуємо Київській міській раді прийняти низку рішень.**

1. Члени територіальної громади міста Києва пропонують Київський міській раді відповідно до статей 9 та 20 Земельного кодексу України змінити існуюче цільове призначення "Для будівництва та обслуговування будівель торгівлі" (Код КВЦПЗ 03.07) земельної ділянки за адресою: м. Київ, Голосіївський район, проспект Червонозоряний (просп. Валерія Лобановського), 113, з кадастровим номером 8000000000:79:108:0002, на цільове призначення "Для збереження та використання регіональних ландшафтних парків" (Код КВЦПЗ 04.11), з метою створення регіонального ландшафтного парку місцевого значення "Совські ставки".

2. Члени територіальної громади міста Києва пропонують Київський міській раді створити на земельній ділянці нижнього каскаду Совських ставків (кадастровий номер - 8000000000:79:108:0002) регіональний ландшафтний парк місцевого значення з назвою "Совські ставки", на частині території якого створити орнітологічний і гідрологічний заказник з тією ж назвою "Совські ставки".

Пропонується на території нижнього каскаду Совських ставків виділити наступні функціональні зони:

- зона орнітологічного і гідрологічного заказника (ставки які, потрапляють в цю зону знаходяться в природному вигляді);
- зона для відпочинку на воді та рибної ловлі (складається з двох ставків: один ставок виключно для рибної ловлі, другий ставок для відпочинку на воді та рибної ловлі);
- ставки, що відновлюються від забруднення (в перспективі заповідні);
- спортивно-оздоровча зона
- зона для прогулянок.
Дивіться: інформаційно-аналітичний матеріал №3 - Схема функціонального зонування нижнього каскаду Совських ставків;
Інформаційно-аналітичний матеріал №4 - Проект благоустрою Совських ставків.

3. Члени територіальної громади міста Києва вимагають від Київської міської ради зняти з розгляду проект Генерального плану м. Києва, який було оприлюднено на сайті КО «Київгенплан» у 2020році, і згідно з яким запланована житлова забудова нижнього каскаду Совських ставків.
В оприлюдненому проекті Генерального плану міста Києва один в один повторюються рішення, які були раніше розроблені в проекті ДПТ, яким передбачалась забудова Совських ставків. В 2019 році громадськістю і рішенням Господарського суду м. Києва було заблоковано прийняття цього ДПТ Київською міською радою. Рішення проекту Генерального плану міста Києва стосовно Совських ставків виглядає як корупційна схема, яка дозволяє ТОВ "ГОСПОДАРНИК" в обхід рішення суду розпочати своє "злочинне" будівництво.
Забудова нижнього каскаду "Совських ставків", яка передбачається проектом Генерального плану міста Києва приведе до наступних наслідків.
По-перше, приведе до зміни руху грунтових вод, які мають витоки в ці ставки, що в свою чергу вплине на загальну гідрологічну ситуацію на площі, яку займає мікрорайон Монтажник, що в свою чергу може привести до зменшення несучої спроможності грунтів на цій площі, і як наслідок, може статися руйнація будинків цього мікрорайону.
По-друге, приведе до збільшення відсотку шкідливих викидів в складі повітря (див. Інформаційно-аналітичний матеріал №5) у мікрорайонах Монтажник і Ширма, внаслідок:
- винищення існуючих зелених насаджень на площі 20,38 гектара і влаштуванні там, як мінімум, 2000 парковочно-стояночних місць автотранспорту.
- виникнення автомобільних пробок підчас виїзду автотранспорту в час пік з території, яку планують забудувати.
Збільшення відсотка шкідливих викидів у повітрі позначиться погіршенням стану здоров'я жителів мікрорайонів прилеглих до цієї місцевості. До того слід звернути увагу, що з Байківського крематорію постійно йде чорний дим і сморід, який часто накриває частину мікрорайону Монтажник.
В-третє, приведе до знищення потенційної парково-заповідної зони площею 20,38 гектарів.
Розробка і оприлюднення проекту Генерального плану м. Києва, є порушенням Закону України "Про регулювання містобудівної діяльності". Тому що в пункті 3, розділу V (Прикінцеві положення), Закону України "Про регулювання містобудівної діяльності" від 17 січня 2011 року, записано, що Генеральні плани населених пунктів, затверджені до набрання чинності цим Законом, є безстроковими. Виходячи з цього, нині діючий Генеральний план міста Києва, який було затверджено у 2002 році, є безстроковим, і як слідство ні які проекти нового Генерального плану м. Києва не можуть розроблятися і оприлюднюватись.

4. Виходячи з того, що нині діючий Генеральний план міста Києва є безстроковим, у членів територіальної громади міста Києва виникає вимога, що до дотримання рішень чинного Генерального плану стосовно території нижнього каскаду Совських ставків, як озелененої території загального користування.

5. Члени територіальної громади міста Києва наполягають, щоб Київська міська рада скасувала пункти 1, 2, 4-9 рішення Київської міської ради від 12.07.2007 №1102/1763, з наступних причин.
Причина №1. ТОВ "ГОСПОДАРНИК" планує забудувати територію Совських ставків багатоповерховими і висотними будівлями, про що свідчать наступні документи:
— лист, надісланий від ТОВ "ГОСПОДАРНИК" до КО "Інститут генерального плану м. Києва" від 13.07.2015, в якому повідомляється про необхідність врахування в матеріалах проекту Генерального плану м. Києва, що знову буде змінено функціональне призначення території нижнього каскаду Совських ставків, з території громадської забудови на територію перспективної житлово-громадської забудови;
— договір № ПС2016/06-ДПТ від 24.06.2016 на розробку Проекту детального плану території, укладений між Департаментом містобудування та архітектури виконавчого органу Київської міської ради (Київської міської державної адміністрації), як замовником, ТОВ "ГЕОСДЕВЕЛОПМЕТН", як інвестором, та ТОВ "Проектні системи ПДП", як виконавцем.
— проект детального плану території, яку займає нижній каскад Совських ставків, який було представлено на обговорення в 2018році.
План по забудові багатоповерховими і висотними будівлями нижнього каскаду Совських ставків, який намагається здійснити ТОВ "ГОСПОДАРНИК" суперечить пункту 4 рішення Київської міської ради від 12.07.2007 №1102/1763. Згідно цього пункту земельна ділянка на якій розташовано нижній каскад Совських ставків відводиться ТОВ "ГОСПОДАРНИК" для облаштування рекреаційної зони в поєднані водоймища з будівництвом розважально-торговельного комплексу на проспекті Червонозоряному, 113 у Голосіївському районі м. Києва.
До того ж, подібне будівництво, по-перше, значно погіршить екологічну ситуацію в прилеглих до неї мікрорайонах Монтажник, Совки, Ширма, а по-друге -- знищить місце перебування червонокнижних птахів, та інших представників тваринного світу, які водяться на цих ставках.
Причина №2. Будівництво раніше запланованого розважально-торговельного комплексу не відбулося в строки, позначені в договорі оренди.
Причина №3. Відповідно до статті 416 ЦК України право користування земельною ділянкою нижній каскад Совських ставків у ТОВ "Господарник" скінчилось, так як на цій земельній ділянці на протязі перших трьох років з початку дії договору оренди нічого не було зроблено.
Причина №4. Рішення Київської Міської Ради від 12.07.2007 №1102/1763 приймалось без врахування дійсної громадської думки щодо необхідності будівництва розважально-торговельного комплексу на земельній ділянці нижнього каскаду Совських ставків. Не було, в дійсності, громадського обговорення між депутатами КМР, з одного боку, і членами територіальної громади міста Києва, які живуть в мікрорайонах, що межують з нижнім каскадом Совських ставків, з іншого боку.
Причина №5. Внаслідок того, що ТОВ "ГОСПОДАРНИК" належить офшорній компанії "ЛОКРІН ХОЛДІНГС ЛІМІТЕД", то виникає ризик що земельна ділянка нижнього каскаду Совських ставків приватизується цією компанією з ціллю подальшої перепродажі іншому іноземному власнику. Територіальній громаді міста Києва не потрібні іноземні власники київської землі!
Причина №6. В місті Києві вже набудовано багато торговельно-розважальних центрів, тому не має ніякого глузду будувати ще один розважально-торговельного комплекс на території нижнього каскаду Совських ставків.
Причина №7. Члени територіальної громади міста Києва бажають зберегти нижній каскад Совських ставків без всякої забудови, у вигляді ландшафтного парку місцевого значення.

який в свою чергу, проходить вздовж вул. Мистецької і до якого приєднані випуски побутової каналізації деяких будинків по вул. Мистецькій (див. інформаційно-аналітичний матеріал № 6 — фрагмент топографічної зйомки М1:500, на якому відображена врізка побутової каналізації будинку №12 по вул. Мистецькій в дощоприймальний колодязь дощового колектору).

До передачі в оренду ТОВ "ГОСПОДАРНИК" Совських ставків існував рівчак від місця скидання дощових вод з дощового колектору до річки Совка. З причин безгосподарського ставлення до орендуємої земельної ділянки ТОВ "ГОСПОДАРНИК", цей рівчак змінив свій напрямок і тепер фекальні води вливаються не напряму у річку Совка, а проходять через дві чаші ставків і потім вже виливаються в річку. Як відомо, річка Совка є притокою ріки Либідь, а ріка Либідь є притокою ріки Днепр, а це значить що внаслідок безгосподарності ТОВ "ГОСПОДАРНИК" йде забруднення фекаліями сакральної ріки Українського народу.

За час оренди Совських ставків ТОВ "ГОСПОДАРНИК" були зруйновані наступні дамби:

- дамба між першим ставком (з боку вул. В. Брожка (Кировоградська) і річкою Либідь;
- дамба між другим і третім ставком (з боку вул. В. Брожка (Кировоградська). На цей час цю дамбу вдалось частково відновити на суботниках за участю місцевих жителів і молоді з "Національного корпусу".

Пунктом 7.1 договору оренди земельної ділянки (кадастровий номер - 8000000000:79:108:0002) передбачено, що після припинення Договору орендар повертає орендодавцеві земельну ділянку у стані , не гіршому порівняно з тим, у якому він одержував її в оренду.

Орендодавець, у разі погіршення корисних властивостей орендованої земельної ділянки, пов'язаних із зміною її стану, має право на відшкодування збитків у розмірі, визначеному сторонами.

Тому Київський міський Раді слід почати належним чином здійснювати свої повноваження по захисту прав та майнових інтересів територіальної громади міста Києва, а саме, визначити суму відшкодування з ТОВ "ГОСПОДАРНИК", яка буде необхідна для відновлення зруйнованих інженерних споруд "Совських ставків" і для відновлення забруднених фекальними водами чаш ставків.

Член ініціативної групи	(підпис)	Згардан А.М. (призвіще та ініціали)
Член ініціативної групи	(підпис)	Морозова Г. В. (призвіще та ініціали)
Член ініціативної групи	(підпис)	Кузьменко Р.І. (призвіще та ініціали)
Член ініціативної групи	(підпис)	Комарова Т.О. (призвіще та ініціали)
Член ініціативної групи	(підпис)	Бриков В.П. (призвіще та ініціали)
Член ініціативної групи	(підпис)	Снісар Л.Л. (призвіще та ініціали)

«2» липня 2021 р. м. Київ

Перелік

підписних листів із підписами членів територіальної громади міста Києва щодо ініціювання в порядку місцевої ініціативи питання про зміну існуючого цільового призначення земельної ділянки з кадастровим номером 8000000000:79:108:0002 на цільове призначення "Для збереження та використання регіональних ландшафтних парків" (Код КВЦПЗ 04.11), з метою створення регіонального ландшафтного парку місцевого значення "Совські ставки".

Номер підписного листа	Загальна кількість підписів на підписному листі	В тому числі, належно оформлених підписів на підписному листі	Примітки
1	5	5	
2	5	5	
3	5	5	
4	5	5	
5	5	5	
6	5	5	
7	5	5	
8	3	3	
9	5	5	
10	5	5	
11	5	5	
12	5	5	
13	5	5	
14	5	5	
15	5	5	
16	4	4	
17	5	5	
18	5	5	
19	5	5	
20	5	5	
21	5	5	
22	5	5	
23	5	5	
24	5	5	
25	4	3	
26	5	5	
27	5	5	
28	5	5	
29	4	4	
30	4	4	
31	4	4	
32	4	4	
33	5	5	
34	5	5	
35	5	5	
36	5	5	
37	5	5	
38	4	4	
39	5	5	
40	5	5	
Разом підписів:	191	190	

Перелік

підписних листів із підписами членів територіальної громади міста Києва щодо ініціювання в порядку місцевої ініціативи питання про зміну існуючого цільового призначення земельної ділянки з кадастровим номером 8000000000:79:108:0002 на цільове призначення "Для збереження та використання регіональних ландшафтних парків" (Код КВЦПЗ 04.11), з метою створення регіонального ландшафтного парку місцевого значення "Совські ставки".

Номер підписного листа	Загальна кількість підписів на підписному листі	В тому числі, належно оформлених підписів на підписному листі	Примітки
41	5	5	
42	5	5	
43	5	5	
44	5	5	
45	5	5	
46	5	5	
47	5	5	
48	5	5	
49	5	5	
50	5	5	
51	5	5	
52	5	5	
53	3	3	
54	10	10	
55	5	5	
56	5	5	
57	5	5	
58	5	5	
59	5	5	
60	5	5	
61	5	5	
62	5	5	
63	5	5	
64	5	5	
65	5	5	
66	5	5	
67	5	5	
68	5	5	
69	5	5	
70	5	5	
71	5	5	
72	5	5	
73	5	5	
74	5	5	
75	5	5	
76	5	5	
77	5	5	
78	5	5	
79	5	5	
80	5	5	
81	5	5	
Разом підписів:	208	208	

Перелік

підписних листів із підписами членів територіальної громади міста Києва щодо ініціювання в порядку місцевої ініціативи питання про зміну існуючого цільового призначення земельної ділянки з кадастровим номером 8000000000:79:108:0002 на цільове призначення "Для збереження та використання регіональних ландшафтних парків" (Код КВЦПЗ 04.11), з метою створення регіонального ландшафтного парку місцевого значення "Совські станки".

Номер підписного листа	Загальна кількість підписів на підписному листі	В тому числі, належно формлених підписів на підписному листі	Примітки
82	5	4	
83	5	5	
84	5	5	
85	5	5	
86	5	5	
87	5	5	
88	4	4	
89	5	5	
90	5	5	
91	5	5	
92	5	5	
93	5	5	
94	5	5	
95	5	5	
96	5	5	
97	5	5	
98	6	6	
99	5	4	
100	5	5	
101	5	5	
102	5	5	
103	5	5	
104	5	5	
105	5	5	
106	5	5	
107	5	5	
108	5	5	
109	5	5	
110	5	5	
111	5	5	
112	5	4	
113	5	5	
114	5	5	
115	5	5	
116	5	5	
117	5	5	
118	5	5	
119	5	5	
120	5	5	
121	5	5	
122	5	4	
Разом підписів:	205	201	

Перелік

підписних листів із підписами членів територіальної громади міста Києва щодо ініціювання в порядку місцевої ініціативи питання про зміну існуючого цільового призначення земельної ділянки з кадастровим номером 8000000000:79:108:0002 на цільове призначення "Для збереження та використання регіональних ландшафтних парків" (Код КВЦПЗ 04.11), з метою створення регіонального ландшафтного парку місцевого значення "Совські ставки".

Номер підписного листа	Загальна кількість підписів на підписному листі	В тому числі, належно оформлених підписів на підписному листі	Примітки
123	5	3	
124	5	5	
125	5	5	
126	5	5	
127	5	5	
128	5	5	
129	5	5	
130	5	5	
131	5	5	
132	5	5	
133	5	5	
134	5	5	
135	5	5	
136	5	5	
137	5	5	
138	5	5	
139	5	5	
140	5	5	
141	5	5	
142	5	5	
143	5	5	
144	5	5	
145	5	5	
146	5	5	
147	5	5	
148	5	5	
149	5	5	
150	5	5	
151	5	5	
152	5	5	
153	5	4	
154	4	4	
155	4	4	
156	5	5	
157	5	5	
158	5	5	
159	5	5	
160	5	5	
161	5	5	
162	5	5	
163	5	5	
Разом підписів:	203	200	

Перелік

підписних листів із підписами членів територіальної громади міста Києва щодо ініціювання в порядку місцевої ініціативи питання про зміну існуючого цільового призначення земельної ділянки з кадастровим номером 8000000000:79:108:0002 на цільове призначення "Для збереження та використання регіональних ландшафтних парків" (Код КВЦПЗ 04.11), з метою створення регіонального ландшафтного парку місцевого значення "Совські ставки".

Номер підписного листа	Загальна кількість підписів на підписному листі	В тому числі, належно оформлених підписів на підписному листі	Примітки
164	5	5	
165	5	5	
166	5	5	
167	5	5	
168	5	5	
169	5	5	
170	5	5	
171	5	5	
172	5	5	
173	5	5	
174	5	5	
175	5	5	
176	5	5	
177	5	5	
178	5	5	
179	5	5	
180	5	4	
181	5	5	
182	5	5	
183	5	5	
184	5	5	
185	5	5	
186	5	5	
187	5	4	
188	5	5	Красная папка
189	5	5	Серая папка
190	5	4	
191	5	5	
192	5	5	
193	5	5	
194	5	5	
195	5	5	
196	5	5	
197	5	5	
198	5	5	
199	5	5	
200	5	5	
201	5	5	
202	5	5	
203	5	5	
204	5	5	
Разом підписів:	205	202	

Перелік

підписних листів із підписами членів територіальної громади міста Києва щодо ініціювання в порядку місцевої ініціативи питання про зміну існуючого цільового призначення земельної ділянки з кадастровим номером 8000000000:79:108:0002 на цільове призначення "Для збереження та використання регіональних ландшафтних парків" (Код КВЦПЗ 04.11), з метою створення регіонального ландшафтного парку місцевого значення "Сонські ставки".

Номер підписного листа	Загальна кількість підписів на підписному листі	В тому числі, належно оформлених підписів на підписному листі	Примітки
205	5	5	
206	5	5	
207	5	5	
208	5	5	
209	5	5	
210	5	5	
211	5	5	
212	5	4	
213	5	5	
214	5	5	
215	5	5	
216	5	5	
217	5	5	
218	5	5	
219	5	5	
220	5	5	
221	5	5	
222	5	5	
223	5	5	
224	5	5	
225	5	5	
226	5	5	
227	5	5	
228	5	5	
229	5	5	
230	5	5	
231	5	5	
232	5	5	
233	3	3	
234	5	5	
235	5	5	
236	5	5	
237	5	5	
238	5	5	
239	5	5	
240	5	5	
241	5	5	
242	5	5	
243	5	5	
244	5	5	
245	5	5	
Разом підписів:	203	202	

Перелік

підписних листів із підписами членів територіальної громади міста Києва щодо ініціювання в порядку місцевої ініціативи питання про зміну існуючого цільового призначення земельної ділянки з кадастровим номером 8000000000:79:108:0002 на цільове призначення "Для збереження та використання регіональних ландшафтних парків" (Код КВЦПЗ 04.11), з метою створення регіонального ландшафтного парку місцевого значення "Совські ставки".

Номер підписного листа	Загальна кількість підписів на підписному листі	В тому числі, належно оформлених підписів на підписному листі	Примітки
246	5	5	
247	5	5	
248	5	5	
249	5	5	
250	5	5	
251	5	5	
252	5	5	
253	5	5	
254	5	5	
255	5	5	
256	5	5	
257	5	5	
258	5	5	
259	5	5	
260	5	5	
261	5	5	
262	5	5	
263	5	5	
264	5	4	
265	5	4	
266	5	2	
267	5	1	
268	5	4	
269	5	3	
270	8	8	
271	5	5	зелёная папка
272	5	5	
273	5	5	
274	5	5	
275	5	5	
276	5	5	
277	5	5	
278	5	5	
279	5	5	
280	5	5	
281	5	5	
282	5	5	
283	5	5	
284	5	3	
285	5	5	
286	5	5	
Разом підписів:	208	194	

Перелік

підписних листів із підписами членів територіальної громади міста Києва щодо ініціювання в порядку місцевої ініціативи питання про зміну існуючого цільового призначення земельної ділянки з кадастровим номером 8000000000:79:108:0002 на цільове призначення "Для збереження та використання регіональних ландшафтних парків" (Код КВЦПЗ 04.11), з метою створення регіонального ландшафтного парку місцевого значення "Совські ставки".

Номер підписного листа	Загальна кількість підписів на підписному листі	В тому числі, належно оформлених підписів на підписному листі	Примітки
287	5	2	
288	2	2	
289	3	3	
290	1	1	
291	2	2	
292	3	3	
293	2	2	
294	2	2	
295	1	1	
296	2	2	
297	3	3	
298	4	4	
299	4	4	
300	3	3	
301	4	4	
302	3	3	
303	4	3	
304	1	1	
305	5	5	
306	5	5	
307	5	5	
308	5	5	
309	5	5	
310	5	5	
311	4	3	
312	5	2	
313	5	5	
314	5	5	
315	4	4	
316	4	4	
317	5	4	
318	5	5	
319	5	5	
320	5	5	
321	5	5	
322	5	5	
323	5	5	
324	10	10	
325	10	10	
326	2	2	
327	9	9	
Разом підписів:	172	163	

Перелік

підписних листів із підписами членів територіальної громади міста Києва щодо ініціювання в порядку місцевої ініціативи питання про зміну існуючого цільового призначення земельної ділянки з кадастровим номером 8000000000:79:108:0002 на цільове призначення "Для збереження та використання регіональних ландшафтних парків" (Код КВЦПЗ 04.11), з метою створення регіонального ландшафтного парку місцевого значення "Совські ставки".

Номер підписного листа	Загальна кількість підписів на підписному листі	В тому числі, належно формлених підписів на підписному листі	Примітки
328	8	8	
329	4	4	
330	10	10	
331	10	10	
332	9	9	
333	5	5	
334	5	5	
335	5	5	
336	5	5	
337	5	5	
338	5	5	
339	5	5	
340	5	5	
341	5	5	
342	5	5	
343	5	5	
344	5	5	
345	5	5	
346	5	5	
347	5	5	
348	5	5	Синяя папка
349	5	5	
350	5	5	
351	5	5	
352	5	5	
353	5	5	
354	5	5	
355	5	5	
356	5	5	
357	5	5	
358	5	5	
359	5	5	
360	5	5	
361	5	5	
362	5	5	
363	5	5	
364	5	5	
365	5	5	
366	5	5	
367	5	5	
368	5	5	
Разом підписів:	221	221	

Перелік

підписних листів із підписами членів територіальної громади міста Києва щодо ініціювання в порядку місцевої ініціативи питання про зміну існуючого цільового призначення земельної ділянки з кадастровим номером 8000000000:79:108:0002 на цільове призначення "Для збереження та використання регіональних ландшафтних парків" (Код КВЦПТЗ 04.11), з метою створення регіонального ландшафтного парку місцевого значення "Совські ставки".

Номер підписного листа	Загальна кількість підписів на підписному листі	В тому числі, належно оформлених підписів на підписному листі	Примітки
369	5	5	
370	5	5	
371	5	5	
372	5	5	
373	2	2	
374	3	3	
375	5	5	
376	5	5	
377	5	5	
378	5	5	
379	5	5	
380	5	5	
381	5	5	
382	5	5	
383	5	5	
384	5	5	
385	5	4	
386	5	5	
387	5	5	
388	5	5	
389	5	5	
390	2	2	
391	3	3	
392	3	3	
393	5	5	
394	1	1	
395	5	5	
396	3	3	
397	5	5	
398	5	5	
399	5	5	
400	5	5	
401	5	4	
402	5	5	
403	5	4	
404	5	4	
405	5	4	
406	1	1	
407	5	3	
408	5	4	
409	2	2	
Разом підписів:	180	172	

Перелік

підписних листів із підписами членів територіальної громади міста Києва щодо ініціювання в порядку місцевої ініціативи питання про зміну існуючого цільового призначення земельної ділянки з кадастровим номером 8000000000:79:108:0002 на цільове призначення "Для збереження та використання регіональних ландшафтних парків" (Код КВЦПЗ 04.11), з метою створення регіонального ландшафтного парку місцевого значення "Совські ставки".

Номер підписного листа	Загальна кількість підписів на підписному листі	В тому числі, належно формлених підписів на підписному листі	Примітки
410	5	2	
411	5	2	
412	5	3	
413	3	2	
414	5	4	
415	5	5	
416	5	3	
417	5	1	
418	5	1	
419	5	1	
420	5	1	
421	5	5	
422	5	5	
423	5	5	
424	5	5	
425	5	5	
426	5	5	
427	5	5	
428	5	5	
429	5	5	
430	5	5	
431	5	5	
432	5	5	
433	5	5	
434	3	3	
435	4	3	
436	5	5	
437	5	2	
438	5	3	
439	5	5	
440	5	5	
441	5	5	
442	5	5	
443	5	5	
444	5	5	
445	4	4	
446	5	5	
447	5	5	
448	5	5	
449	5	5	
450	5	5	
Разом підписів:	**199**	**165**	

Перелік

підписних листів із підписами членів територіальної громади міста Києва щодо ініціювання в порядку місцевої ініціативи питання про зміну існуючого цільового призначення земельної ділянки з кадастровим номером 8000000000:79:108:0002 на цільове призначення "Для збереження та використання регіональних ландшафтних парків" (Код КВЦПЗ 04.11), з метою створення регіонального ландшафтного парку місцевого значення "Совські ставки".

Номер підписного листа	Загальна кількість підписів на підписному листі	В тому числі, належно формлених підписів на підписному листі	Примітки
451	5	5	
452	5	4	
453	5	5	
454	5	5	
455	5	5	
456	5	2	
457	5	0	
458	5	5	
459	5	5	
460	5	5	
461	4	4	
462	5	5	
463	5	5	
464	5	5	
465	5	5	
466	5	5	
467	5	5	
468	5	5	
469	3	3	
470	5	5	
471	5	5	
472	5	5	
473	4	4	
474	5	5	
475	5	5	
476	5	5	
477	5	5	
478	3	3	
479	4	4	
480	5	5	
481	5	5	
482	5	0	
483	5	4	
484	5	5	
485	5	5	
486	5	5	
487	5	5	
488	5	0	
489	5	0	
490	5	0	
491	5	5	
Разом підписів:	198	168	

Перелік

підписних листів із підписами членів територіальної громади міста Києва щодо ініціювання в порядку місцевої ініціативи питання про зміну існуючого цільового призначення земельної ділянки з кадастровим номером 8000000000:79:108:0002 на цільове призначення "Для збереження та використання регіональних ландшафтних парків" (Код КВЦПЗ 04.11), з метою створення регіонального ландшафтного парку місцевого значення "Совські ставки".

Номер підписного листа	Загальна кількість підписів на підписному листі	В тому числі, належно оформлених підписів на підписному листі	Примітки
533	5	5	
534	5	5	
535	5	5	
536	5	5	
537	5	5	
538	5	5	
539	5	5	
540	5	5	
541	5	5	
542	5	5	
543	5	5	
544	5	5	
545	5	5	
546	5	5	
547	5	5	
548	5	5	
549	5	5	
550	3	3	
551	5	5	
552	5	5	
553	5	5	
554	5	5	
555	5	5	
556	5	5	
557	5	5	
558	5	5	
559	5	5	
560	5	5	
561	5	5	
562	5	5	
563	5	5	
564	5	5	
565	5	5	
566	5	5	
567	5	5	
568	5	5	
569	5	5	
570	3	3	
571	4	4	
572	4	3	
573	5	5	
Разом підписів:	199	198	

Перелік

підписних листів із підписами членів територіальної громади міста Києва щодо ініціювання в порядку місцевої ініціативи питання про зміну існуючого цільового призначення земельної ділянки з кадастровим номером 8000000000:79:108:0002 на цільове призначення "Для збереження та використання регіональних ландшафтних парків" (Код КВЦПЗ 04.11), з метою створення регіонального ландшафтного парку місцевого значення "Совські ставки".

Номер підписного листа	Загальна кількість підписів на підписному листі	В тому числі, належно оформлених підписів на підписному листі	Примітки
574	5	5	
575	5	5	
576	5	5	
577	5	5	
578	5	4	
579	5	3	
580	5	5	
581	5	4	
582	5	5	
583	2	2	
584	5	4	
585	2	2	
586	2	2	
587	3	3	
588	3	3	
589	5	5	
590	5	5	
591	5	5	
592	5	5	
593	5	5	
594	5	5	
595	5	5	
596	5	5	
597	5	5	
598	5	5	
599	5	5	
600	5	5	
601	5	5	
602	5	5	
603	5	5	
604	5	5	
605	5	5	
606	5	5	
607	5	5	
608	5	5	
609	5	5	
610	5	5	
611	5	5	
612	5	5	
613	5	5	
614	5	5	
Разом підписів:	192	187	

Перелік

підписних листів із підписами членів територіальної громади міста Києва щодо ініціювання в порядку місцевої ініціативи питання про зміну існуючого цільового призначення земельної ділянки з кадастровим номером 8000000000:79:108:0002 на цільове призначення "Для збереження та використання регіональних ландшафтних парків" (Код КВЦПЗ 04.11), з метою створення регіонального ландшафтного парку місцевого значення "Совські ставки".

Номер підписного листа	Загальна кількість підписів на підписному листі	В тому числі, належно формлених підписів на підписному листі	Примітки
615	5	5	
616	5	5	
617	5	5	
618	5	5	
619	5	5	
620	2	2	
621	5	5	
622	3	3	
623	4	4	
624	2	2	
625	1	1	
626	5	5	
627	5	5	
628	5	5	
629	5	5	
630	5	5	
631	5	5	
632	4	4	
633	5	5	
634	5	5	
635	3	3	
636	5	5	
637	4	4	
638	4	4	
639	5	5	
640	5	2	
641	5	2	
Разом підписів:	117	111	

Зібрано зазальну кількість підписів ---- 3099 підпис,

з них належно оформлених ---- 2972 підписа.

Інформаційно-аналітичний матеріал №7 (лист №1)

ТОВ "ГОСПОДАРНИК"

Код ЄДРПОУ
30971302

Слідкувати за компанією

Повна назва
ТОВАРИСТВО З ОБМЕЖЕНОЮ ВІДПОВІДАЛЬНІСТЮ "ГОСПОДАРНИК"

Адреса
Україна, 04107, місто Київ, ВУЛИЦЯ БАГГОВУТІВСЬКА, будинок 17-21

Дата заснування	Код ЄДРПОУ	Директор
06.06.2000	30971302	Плосконос Анна Вікторівна
Стан	**Статутний капітал**	**Основний вид діяльності**
зареєстровано	519,4008	81.10 Комплексне обслуговування об'єктів

Власники на 30 грудня 2020
"Локрін Холдінгс Лімітед", Компанія З Відповідальністю Учасників В Межах Акцій, Що Їм Належать
Засновник, 5194008 (100%)

Кінцевий Бенефіціарний Власник (Контролер) Юридичної Особи Данілов Данило Ігорович, [redacted]

Історія змін компанії

Дата	Було	Стало
26.02.2020 новий власник		ЛОКРІН ХОЛДІНГС ЛІМІТЕД"
26.02.2020 минулий власник	КІНЦЕВИЙ БЕНЕФІЦІАРНИЙ ВЛАСНИК (КОНТРОЛЕР) ЮРИДИЧНОЇ ОСОБИ ДАНІЛОВ [redacted]	
26.02.2020 минулий власник	ПРИВАТНЕ ТОВАРИСТВО З ОБМЕЖЕНОЮ ВІДПОВІДАЛЬНІСТЮ "АНСУСА ЛІМІТЕД"	
08.04.2019 змінився керівник	Воловчук Володимир Михайлович	Плосконос Анна Вікторівна
08.04.2019 змінилась адреса	[redacted]	[redacted]
07.01.2019	порушено справу про банкрутство	зареєстровано

[redacted]
Информационный портал о рынках инвестиций и фондах

Эл. почта Пароль
Запомнить меня
Вход Регистрация
Напомнить пароль

інформаційно-аналітичний матеріал №7 (лист №2)

АМКУ разрешил "Локрин Холдингс Лимитед" купить 50% "Платинума"

28.03.2008, 13:55 | Источник: Украинские новости
Тема: Новости фондового рынка

Антимонопольный комитет разрешил компании "Локрин Холдингс Лимитед" (Британские Виргинские острова) купить 50% акций компании "Платинум" (Киев).

Об этом говорится в сообщении АМКУ.

"Предоставлено разрешение компании "Локрин Холдингс Лимитед" (Британские Виргинские острова), которая не осуществляет хозяйственной деятельности с момента создания и планирует управлять активами предприятия, на покупку доли в уставном фонде "Платинум" (Киев), которое не осуществляет хозяйственной деятельности с момента создания и планирует сдавать в аренду недвижимость в Киеве, что обеспечивает покупателю достижение 50% голосов в высшем органе управления обществе", - говорится в сообщении.

Как сообщало агентство, компания "Платинум" является обществом с ограниченной ответственностью.

Перепечатка, копирование или воспроизведение информации, содержащей ссылку на агентство "Украинские Новости", в каком-либо виде строго запрещены.

Комментарии

0 Comments Sort by Oldest

Add a comment...

Facebook Comments Plugin

Сообщество в Facebook

Финансовый мир и инструменты инвестиций - о чем этот сайт?

В разделе http://investfunds.ua/news/ - ежедневно публикуются новости мира финансов, рынка коллективных инвестиций, фондового рынка, новости рынка недвижимости, а так же новости компаний. На сайте investfunds.ua Вы найдете всю необходимую информацию для принятия инвестиционных решений и просто, для того чтобы быть в курсе событий в увлекательном мире финансов, бизнеса и инвестиций.

Аналитика и комментарии
Все комментарии

Пресс-релизы компаний

OTP Capital
11.09.2018 Вклад «ОТП Подвійний» - подвійний улов від OTP Group: 3-місячний депозит та інвестиційний фонд на 12 місяців

OTP Capital
31.07.2018 Компанії ОТП Капітал виповнилося 11 років

OTP Capital
07.06.2018 ОТП Банк і ОТП Капітал залучили рекордні 34,7 млн грн в унікальний гібридний вклад «Подвійний результат»

OTP Capital
14.05.2018 Акційний вклад «Подвійний результат»: 15% річних на 3 місяці по депозиту від «ОТП Банк» та інвестиції у фонд від «ОТП Капітал»

OTP Capital
13.02.2018 Вигідний захист від девальвації - «ОТП Валютний» заробив 6,6% у доларі за рік

Все пресс-релизы компаний

Погода 03.01.21, утро
Погода в Киеве
+1°
влажность: 89%
давление: 744 мм
ветер: 4.0 м/с,
Погода на allmeteo.ua в Виннице

Янина Матвеев [redacted]

Рекламные возможности | О проекте Investfunds | Статистика | Конфиденциал | Контакты

Проекты группы компаний Cbonds:

Investfunds (Россия, Украина, Казахстан, Прибалтика, English version)
Cbonds (Облигации, Синдицированные кредиты, Журнал Cbonds Review)
Конференции Cbonds-Congress
Private equity and venture capital, Рынок M&A

Інформаційно-аналітичний матеріал №5

НАЦІОНАЛЬНА АКАДЕМІЯ НАУК УКРАЇНИ

ІПММС

03187, м.Київ, проспект Академіка Глушкова, 42
Телефони: 526-24-57, факс: 526-64-57

ЕКСПЕРТНИЙ ВИСНОВОК

щодо проекту детального плану територій у межах вул. Кіровоградської, проспект Лобановського та Проектної вулиці в Голосіївському районі м.Києва, оприлюдненого Департаментом містобудування та архітектури №ПС-2016.06-ДПТ від22 січня 2018 року

Рівні забруднення атмосферного повітря на території Голосіївського району, що знаходиться під впливом викидів автотранспорту з Деміївської площі та проспекту Лобановського (вул. Кіровоградська, Проектна, Кустанайська та інші) є одними з найбільших у м. Києві. Як показують дослідження, які проводились в Інституті проблем математичних машин та систем НАН України, зокрема, у рамках грантів Президента України "Комплекс моделей для розрахунку розповсюдження атмосферних забруднень великого міста від регіональних до локальних масштабів", особливо великих значень забруднення атмосферного повітря на даних територіях набувають у літній період, коли під впливом сонячного випромінювання та температурних екстремумів відбуваються фотохімічні реакції, які спричиняють утворення фотохімічного смогу з підвищеними рівнями концентрацій таких небезпечних речовин, як оксиди азоту, тропосферний озон, леткі органічні речовини. Крім того, улоговина топографії рельєфу на даній території приводить до подальшого збільшення концентрацій небезпечних речовин під час так званих небезпечних метеорологічних умов. Зокрема під час штилевих умов, за рахунок зазначеної топографічної особливості зменшується швидкість перемішування забрудненого повітря з верхніми шарами атмосфери і відповідно концентрації небезпечних речовин біля поверхні Землі зростають ще більше.

Як показано в багатьох наукових роботах у світі, зелені насадження є дуже ефективними фільтрами атмосферного забруднення. За рахунок зелених насаджень середні річні рівні забруднення на територіях міст зменшуються на десятки відсотків. Крім того, утворення фотохімічного смогу в значній мірі підсилюється під впливом температурних екстремумів. З світових досліджень, а також з експериментальних досліджень у м. Києві (http://www.mediaport.ua/ukrayinska-betonna-pustelya) відомо, що водні об'єкти та зелені насадження є надзвичайно ефективним засобом зменшення температурних екстремумів у місті, а отже не тільки рівню комфорту, але й рівнів атмосферного забруднення.

Зазначені вище результати підтверджуються дослідженнями проведеними в Інституті проблем математичних машин та систем НАН України в рамках грантів Президента України "Комплекс моделей для розрахунку розповсюдження атмосферних забруднень великого міста від регіональних до локальних масштабів".

З огляду на сказане, Совські ставки є не тільки надзвичайно цінною екологічно системою у м. Києві (про що можуть свідчити колеги-зоологи), не тільки зоною відпочинку для жителів зазначених мікрорайонів, але й відіграють надзвичайно важливу роль захисту від підвищених рівнів атмосферного забруднення. Тому вважаю неприпустимою будь-яку забудову на території Совських ставків, зокрема, і таку, яку передбачено детальним план територій у межах вул. Кіровоградської, просп. Лобановського та Проектної вулиці в Голосіївському районі м. Києва оприлюдненого Департаментом містобудування та архітектури 22 січня 2018 року. Навпаки, вважаю доцільним дотримання чинного Генерального плану міста Києва на період до 2020 (додаток №10 Генплану 2020) згідно якого територію нижнього каскаду Совських ставків віднесено до об'єктів зеленого будівництва та буферних парків.

Завідувач відділу Інформатики
навколишнього середовища
Інституту проблем математичних
машин та систем НАН України
д.т.н., І.В.Ковалець

18.06.2018р

Підпис І.В. Ковальця засвідчую:
Вчений секретар ІПММС НАН України
к.т.н. М.Г. Іевлєв

[redacted]

№2

79-6-00806
79:108:002 14.03.2008
1213 від 09.03.2008
Договір
ГУЗР
Книга 2 [redacted]

УКРАЇНА [redacted] UKRAINE
оренди земельної ділянки

м. Київ, шостого березня дві тисячі восьмого року.

Київська міська рада (м. Київ, вул. Хрещатик, 36) – далі у тексті – „Орендодавець", в особі Київського міського голови Черновецького Леоніда Михайловича, який діє на підставі ст. 42 Закону України „Про місцеве самоврядування в Україні" – з однієї сторони, та

Товариство з обмеженою відповідальністю „ГОСПОДАРЕНИК" (м. Київ, вул. Багговутівська, 17-21, ідентифікаційний код 36971302, зареєстроване Шевченківською районною у місті Києві державною адміністрацією 06.06.2000 № 1.074 105 0001 002952) – далі у тексті - „Орендар", в особі Директора Мигалєєва Сергія Володимировича, (зареєстрованого за адресою: [redacted], який діє на підставі Статуту, засвідченого Кітко В.В., приватним нотаріусом Київського міського нотаріального округу 11.05.2005 року за реєстровим № 1400, 4101 - з другої сторони, уклали договір оренди земельної ділянки (далі у тексті – Договір) про нижченаведене:

1. Предмет Договору

1.1. Орендодавець, на підставі рішення Київської міської ради від 12.07.2007 № 1102/1763, за Актом приймання-передачі передає, а Орендар приймає в оренду *(строкове платне користування)* земельну ділянку (далі – об'єкт оренди або земельна ділянка), визначену цим Договором.

2. Об'єкт оренди

2.1. Об'єктом оренди відповідно до цього Договору є Земельна ділянка з наступними характеристиками:
- місце розташування – просп. Червонозоряний, 113 у Голосіївському районі м. Києва;
- розмір – 191187 (сто дев'яносто одна тисяча сто вісімдесят сім) кв. м.;
- цільове призначення – для облаштування рекреаційної зони в поєднанні водойми з будівництвом розважально-торговельного комплексу;
- кадастровий номер - 8000000000:79:108:0002.

2.2. Відповідно до витягу з технічної документації № Ю-17024/2008 Головного управління земельних ресурсів виконавчого органу Київради (Київської міської державної адміністрації) від 24.01.2008 № 112 нормативна грошова оцінка земельної ділянки становить 56868917 (п'ятдесят шість мільйонів вісімсот шістдесят вісім тисяч дев'ятсот сімнадцять) грн. та 29 коп.

2.3. Земельна ділянка, яка передається в оренду, не має недоліків, що можуть перешкоджати її ефективному використанню.

3. Строк дії Договору

3.1. Договір укладено на 15 (п'ятнадцять) років.

4. Орендна плата

4.1. Визначена цим Договором орендна плата за Земельну ділянку становить платіж, який Орендар самостійно розраховує та вносить Орендодавцеві за користування Земельною ділянкою у грошовій формі.

4.2. Річна орендна плата за Земельну ділянку встановлюється у розмірі:
- для облаштування рекреаційної зони в поєднанні водойма 4,5 (чотири цілих і п'яти десятих) відсотків від її нормативної грошової оцінки;
- для будівництва розважально-торговельного комплексу 5,5 (п'ять цілих і п'яти десятих) відсотків від її нормативної грошової оцінки. Обчислення розміру орендної плати за земельну ділянку здійснюється з урахуванням цільового призначення та коефіцієнтів індексації, визначених законодавством.

4.3. У випадку, якщо цей Договір не підписаний Орендарем в установленому законодавством порядку протягом п'яти місяців з моменту набуття чинності рішенням Київської міської ради, зазначеного у п. 1.1. цього Д[redacted]о орендної [redacted] (зазначений у п. 4.2. Договору) на період, аналогічний терміну про[redacted]ди землі, встановлюється у п'ятикратному розмірі, але не більше де[redacted]д н[redacted]шової оцінки Земельної ділянки.

[redacted]

[redacted] містить багатоступеневий захист від підроблювання.

МІНІСТЕРСТВО ЮСТИЦІЇ УКРАЇНИ

4.4. Після закінчення періоду, за який сплачується орендна плата у п'ятикратному розмірі, орендна плата розраховується та сплачується відповідно до п. 4.2. Договору.
4.5. Розмір орендної плати може змінюватись за згодою сторін шляхом прийняття відповідного рішення Київською міською радою та внесення змін до цього Договору.
4.6. Зміна нормативної грошової оцінки Земельної ділянки та її індексація проводиться без внесення змін та доповнень до цього Договору у порядку та у випадках, передбачених законодавством України.
4.7. Орендна плата вноситься Орендарем рівними частинами за базовий податковий (звітний) період, який дорівнює календарному місяцю, щомісячно протягом тридцяти календарних днів, наступних за останнім календарним днем звітного (податкового) місяця на рахунок 33214812700002, КЕКД 13050200 у ГУ ДКУ у м. Києві, МФО 820019. Отримувач: УДК у Голосіївському районі м. Києва, ідентифікаційний код 26077879. Питання сплати податку на додану вартість та інших податкових платежів, що пов'язані з виконанням Договору, вирішуються Орендарем в установленому законодавством України порядку.
4.8. Зміна отримувача орендної плати та його банківських реквізитів може здійснюватися Орендодавцем в одностороннього порядку і не потребує внесення змін до цього Договору. Орендар зобов'язується уточнювати банківські реквізити і назву отримувача орендної плати.
4.9. Розмір орендної плати може переглядатись у разі зміни розмірів земельного податку, підвищення цін і тарифів, зміни коефіцієнтів індексації, визначених законодавством та у випадках, передбачених законом, за згодою сторін, але не частіше, ніж один раз у рік.
4.10. За несвоєчасне внесення орендної плати справляється пеня в розмірі 120 (ста двадцяти) відсотків річних облікової ставки Національного банку України, діючої на день виникнення такого боргу або на день його (його частини) погашення, при цьому для розрахунку використовується більша із зазначених ставок. Розрахунок пені здійснюється на дату погашення суми боргу (частини боргу) за кожний календарний день прострочення платежу, включаючи день такого погашення.
4.11. Контроль за правильністю обчислення і справляння орендної плати, нарахування пені за несвоєчасну сплату орендної плати та її стягнення здійснює районний податковий орган за місцем розташування Земельної ділянки.

5. Умови використання та обмеження (обтяження) щодо використання Земельної ділянки

5.1. Умови збереження стану об'єкта оренди:
- на Земельній ділянці не дозволяється діяльність, не пов'язана з цільовим призначенням Земельної ділянки. Зміна цільового призначення Земельної ділянки можлива лише в разі прийняття Київською міською радою рішення про затвердження проекту землеустрою щодо відведення Земельної ділянки у зв'язку зі зміною цільового призначення Земельної ділянки та внесення відповідних змін до Договору. Роботи по розробці проекту землеустрою щодо відведення сплачує Орендар;
5.2. Обмеження та сервітути щодо Земельної ділянки на день підписання цього Договору відсутні.

6. Умови і строки передачі Земельної ділянки в оренду

6.1. Передача Земельної ділянки здійснюється за Актом приймання-передачі об'єкта оренди в день державної реєстрації цього Договору.
6.2. Право на оренду Земельної ділянки виникає після державної реєстрації цього Договору.

7. Умови повернення Земельної ділянки

7.1. Після припинення дії договору Орендар повертає Орендодавцеві Земельну ділянку у стані, не гіршому порівняно з тим, у якому він одержав її в оренду.
Орендодавець у разі погіршення корисних властивостей орендованої Земельної ділянки, пов'язаних із зміною її стану, має право на відшкодування збитків у розмірі, визначеному сторонами. Якщо сторонами не досягнуто згоди про розмір відшкодування збитків, спір розв'язується у судовому порядку.

8. Права та обов'язки Сторін

8.1. Орендодавець має право вимагати від Орендаря:
- використання земельної ділянки за цільовим призначенням згідно з цим Договором;
- дотримання місцевих правил забудови;
- своєчасного внесення орендної плати;
- дострокового розірвання цього Договору;
- відшкодування понесених збитків, в тому числі неотриманих доходів, відповідно до чинного законодавства у разі розірвання цього Договору.

8.2. Орендодавець зобов'язаний:
- повідомити в письмовій формі Орендаря про намір продати земельну ділянку третій особі із зазначенням її ціни та інших умов, на яких вона продається;
- не вчиняти дій, які б перешкоджали Орендарю користуватися Земельною ділянкою;
- передати в користування Земельну ділянку у стані, що відповідає умовам цього Договору.

8.3. Орендар має право:
- самостійно господарювати на землі з дотриманням вимог чинного законодавства України та умов цього Договору;
- за письмовою згодою Орендодавця зводити в установленому законодавством порядку жилі, виробничі, культурно-побутові та інші будівлі і споруди;
- у разі розірвання цього Договору, за погодженням сторін, має право вимагати відшкодування нанесених збитків відповідно до чинного законодавства;
- після закінчення строку, на який було укладено цей Договір, при умові належного виконання обов'язків відповідно до умов цього Договору, Орендар має за інших рівних умов переважне право на поновлення Договору;
- переважне право на купівлю Земельної ділянки у разі її продажу.

8.4. Орендар зобов'язаний:
- приступити до використання Земельної ділянки в строк, встановлений цим Договором, та після підписання цього Договору і Акта прийняття-передачі Земельної ділянки та державної реєстрації Договору;
- завершити забудову Земельної ділянки в строки, встановлені проектною документацією на будівництво, затвердженою в установленому порядку, але не пізніше, ніж через три роки з моменту державної реєстрації Договору;
- використовувати Земельну ділянку відповідно до її цільового призначення;
- своєчасно вносити орендну плату;
- при зміні функціонального використання об'єкта нерухомості, що розташований на Земельній ділянці, у двотижневий термін в письмовій формі замовити у Головному управлінні земельних ресурсів виконавчого органу Київради (Київської міської державної адміністрації) витяг з технічної документації про нову нормативну грошову оцінку Земельної ділянки або її частини з урахуванням зазначених змін та після одержання цього витягу передати його до податкового органу за місцем розташування Земельної ділянки;
- письмово повідомити Орендодавця про відчуження об'єктів (їх частин), що розташовані на Земельній ділянці і належать Орендарю, протягом десяти днів з моменту вчинення відповідного правочину, а також повідомити про наміри подальшого використання Земельної ділянки. У випадку, якщо Орендар має намір припинити право користування Земельною ділянкою (її частиною), цей Договір розривається за згодою сторін, або до цього Договору вносяться відповідні зміни, з моменту укладання договору оренди Земельної ділянки з новим власником об'єктів, які були відчужені;
- земельну ділянку в межах прибережних захисних смуг використовувати без права будівництва будь-яких споруд (крім гідротехнічних, гідрометричних та лінійних) із врахуванням обмежень, встановлених статтею 61 Земельного кодексу України та статтею 89 Водного кодексу України
- забезпечити вільний доступ до Земельних ділянок представникам контролюючих органів;
- повернути Земельні ділянки Орендодавцю у стані, придатному для їх подальшого використання після припинення дії цього Договору;
- у строки, встановлені чинним законодавством, звітувати перед податковими органами району за місцем розташування Земельних ділянок про оплату орендної плати;
- забезпечити вільний доступ для прокладання нових, ремонту та експлуатації існуючих інженерних мереж і споруд, що знаходяться в межах земельної ділянки;
- питання відшкодування відновлюючої вартості зелених насаджень (акт обстеження зелених насаджень від 23.02.2007 № 328) та інші питання майнових відносин вирішувати в установленому порядку;
- питання пайової участі вирішити до початку будівництва відповідно до рішення Київради від 27.02.2003 № 271/431 "Про пайову участь (внески)інвесторів (забудовників) у створенні соціальної та інженерно-транспортної інфраструктури м. Києва";
- виконати вимоги, викладені в листах Голосіївської районної у місті Києві державної адміністрації від 05.02.2007 №535-41, Головного управління містобудування, архітектури та дизайну міського середовища від 04.06.2007№09-5289, Київської міської санепідстанції від 05.07.2007 №5280, Державного управління охорони навколишнього природного середовища в м. Києві від 02.07.2007 №05-08/1232, дочірнього підприємства "Інститут генерального плану міста Києва" ВАТ "КИЇВПРОЕКТ" від 30.01.2007 № 224, Головного управління охорони культурної спадщини від

20.01.2007 № 290, Київського комунального об'єднання зеленого будівництва та експлуатації зелених насаджень міста "КИЇВЗЕЛЕНБУД" від 18.05.2007 № 148-978, Головного управління земельних ресурсів від 13.06.2007 № 03-0713;
- у м'ятнадцятий строк після державної реєстрації договору оренди земельної ділянки надати копію цього Договору до районного земельного органу за місцем розташування Земельної ділянки.
7.5. Сторони також мають інші права і несуть інші обов'язки, визначені законодавством України.

9. Ризик випадкового знищення або пошкодження об'єкта оренди чи його частини

Ризик випадкового знищення або пошкодження об'єкта оренди чи його частини несе Орендар.

10. Страхування об'єкта оренди

Сторони домовилися про те, що Орендар має право застрахувати об'єкт оренди.

11. Зміна умов Договору та припинення і поновлення Договору

11.1.Всі зміни та/або доповнення до цього Договору вносяться за згодою сторін. Згодою або запереченням Орендодавця на зміни та/або доповнення до цього Договору, є його рішення, прийняте в установленому законодавством порядку.
11.2. Витрати, пов'язані з внесенням зміни та/або доповнення до цього Договору, сплачує Орендар.
11.3.Договір оренди припиняється в разі:
- закінчення строку, на який його було укладено;
- викупу Земельної ділянки для суспільних потреб та примусового відчуження Земельної ділянки з мотивів суспільної необхідності в порядку, встановленому законодавством України;
- поєднання в одній особі власника Земельної ділянки та Орендаря;
- ліквідації юридичної особи – Орендаря.
Договір припиняється також в інших випадках, передбачених законом.
11.4. Припинення Договору шляхом розірвання.
Договір може бути розірваний:
- за взаємною згодою сторін;
- за рішенням суду, в порядку, встановленому законом;
- в односторонньому порядку за ініціативою Орендодавця, із звільненням Орендодавця від відповідальності, згідно з Господарським кодексом України, в разі, коли Орендар використовує Земельну ділянку способами, які суперечать екологічним вимогам, не за цільовим призначенням, систематично (протягом півроку) не сплачує орендну плату, порушення строків завершення забудови Земельної ділянки, встановлених п.8.4 Договору, здійснення без згоди Орендодавця передачі або відчуження права користування Земельною ділянкою третім особам;
11.5. Договір може бути достроково розірваний у разі невиконання або неналежного виконання Орендарем обов'язків, визначених у пунктах 5.1 та 8.4 цього Договору.
11.6. Розірвання цього Договору не потребує укладення додаткової угоди. Договір вважається розірваним з моменту прийняття Орендодавцем відповідного рішення, якщо інше не встановлено рішенням.
11.7. Поновлення Договору:
- Після закінчення строку, на який було укладено цей Договір, Орендар, за умови належного виконання своїх обов'язків, має за інших рівних умов переважне право на поновлення Договору. У цьому разі Орендар повинен не пізніше, ніж за 3 (три) місяці до закінчення строку дії Договору повідомити письмово Орендодавця про намір продовжити його дію.
- У разі поновлення Договору на новий строк його умови можуть бути змінені за згодою сторін.
11.8. У разі припинення або розірвання цього Договору Орендар зобов'язаний повернути Орендодавцеві Земельну ділянку на умовах, визначених цим Договором. У разі невиконання Орендарем обов'язку щодо умов повернення Орендодавцеві Земельної ділянки Орендар зобов'язаний відшкодувати Орендодавцеві завдані збитки.
11.9. Перехід права власності на орендовану Земельну ділянку до третьої особи, а також реорганізація юридичної особи-Орендаря не є підставою для зміни умов або розірвання Договору.

12. Відповідальність сторін за невиконання або неналежне виконання Договору та вирішення спорів

12.1. У разі невиконання своїх зобов'язань за цим Договором Сторони несуть відповідальність, визначену цим Договором та законодавством.
12.2. У разі невиконання Орендарем умов цього Договору та обов'язків, передбачених законодавством України, Договір може бути достроково розірваний.

ПЛАН ЗЕМЕЛЬНОЇ ДІЛЯНКИ, ЯКА ПЕРЕДАЄТЬСЯ В ОРЕНДУ

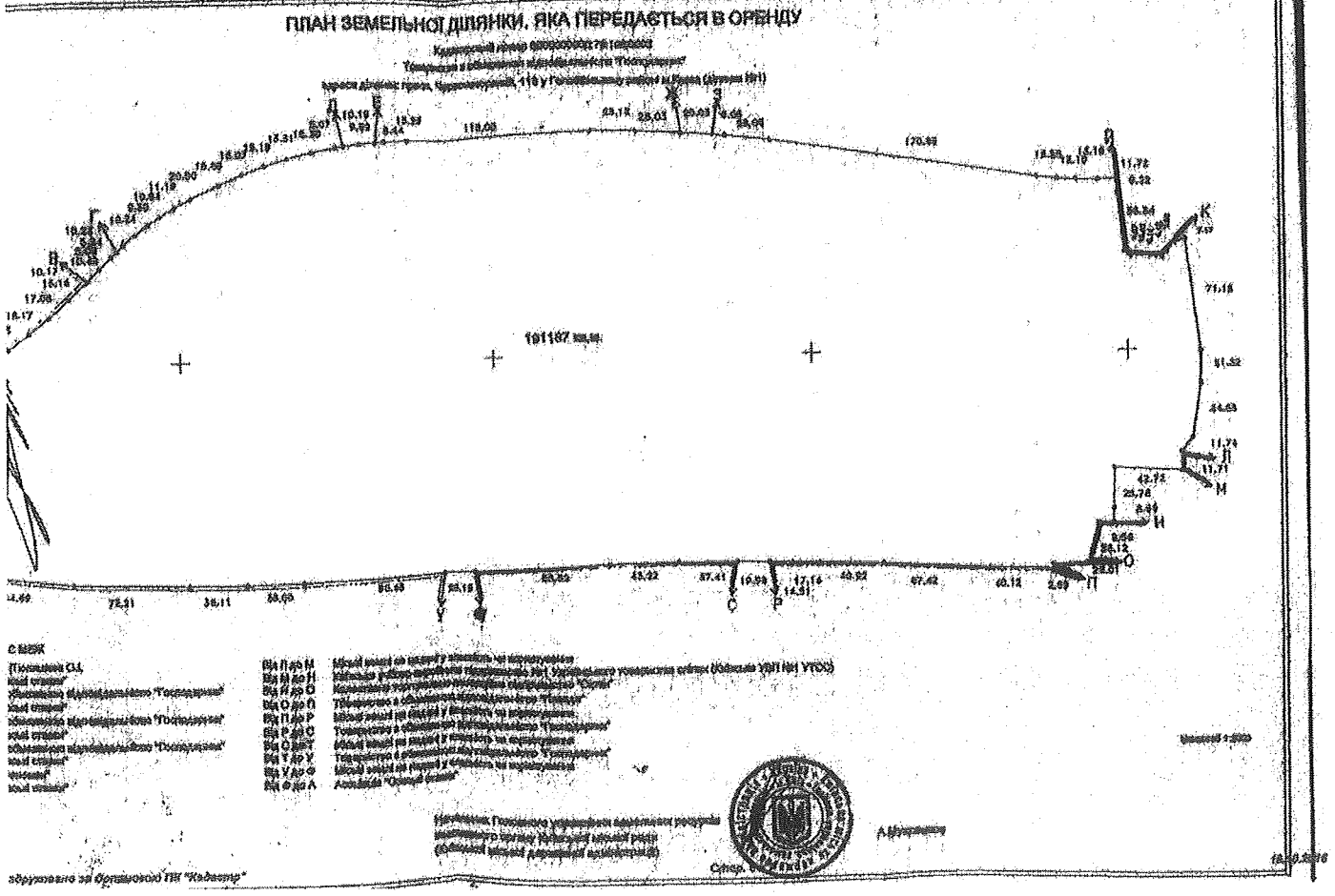

копія

Інформаційно-аналітичний матеріал №1

КИЇВСЬКА МІСЬКА РАДА

IV СЕСІЯ V СКЛИКАННЯ

РІШЕННЯ

11.2004 № 1101/1763

Про передачу товариству з обмеженою відповідальністю "ГОСПОДАРНИК" земельних ділянок для облаштування рекреаційної зони в поєднанні водоймища з будівництвом розважально-торговельного комплексу на просп. Червонозоряному, 113 у Голосіївському районі м. Києва

Відповідно до статей 93, 123, 124, 141 Земельного кодексу України та розглянувши проект землеустрою щодо відведення земельних ділянок, Київська міська рада

ВИРІШИЛА:

1. Внести зміни до "Програми розвитку зеленої зони міста Києва до 2010 року та концепції формування зелених насаджень в центральній частині міста", затверджених рішенням Київської міської ради від 19.07.2005 № 806/3381, виключивши з переліку озеленених територій загального користування м.Києва, що відповідають типологічним ознакам та планувальним вимогам (таблиця 2), земельну ділянку площею 9,15 га в "Парку відпочинку біля Совських ставків" у Голосіївському районі м. Києва.

2. Припинити Київському комунальному об'єднанню зеленого будівництва та експлуатації зелених насаджень міста "КИЇВЗЕЛЕНБУД" право користування частиною земельної ділянки, відведеної відповідно до рішення виконавчого комітету Київської міської Ради депутатів трудящих від 26.11.57 №1995 "Про відвод земельних ділянок Садово-парковому господарству №2 Управління зеленої зони під посадку квіткової розсади" (лист-згода від 18.05.2007 № 148-978), площею 0,29 га та перевести її до земель запасу житлової та громадської забудови.

3. Визнати таким, що втратило чинність, рішення виконавчого комітету Київської міської Ради депутатів трудящих від 27.08.69 № 1441 "Про відвод земельної ділянки центральному правлінню Українського товариства сліпих під будівництво готелю на 210-270 місць" як таке, що не виконане в повному обсязі.

4. Затвердити проект землеустрою щодо відведення земельних ділянок товариству з обмеженою відповідальністю "ГОСПОДАРНИК" для облаштування рекреаційної зони в поєднанні водоймища з будівництвом розважально-торговельного комплексу на просп. Червонозоряному, 113 у Голосіївському районі м. Києва.

5. Передати товариству з обмеженою відповідальністю "ГОСПОДАРНИК", за умови виконання пункту 6 цього рішення, земельні ділянки загальною площею 19,32 га на просп. Червонозоряному, 113 у Голосіївському районі м. Києва, з них:

- ділянку №1 площею 19,15 га - в довгострокову оренду на 15 років для облаштування рекреаційної зони в поєднанні водоймища з будівництвом розважально-торговельного комплексу, зокрема площею 0,27 га - за рахунок земель запасу житлової та громадської забудови; площею 18,88 га - за рахунок міських земель, не наданих у власність чи користування;

- ділянку №2 площею 0,03 га - в короткострокову оренду на 5 років (в межах червоних ліній) для будівництва заїздів та виїздів, зокрема площею 0,02 га - за рахунок земель запасу житлової та громадської забудови; площею 0,01 га - за рахунок міських земель, не наданих у власність чи користування;

- ділянку №3 площею 0,04 га, ділянку №4 площею 0,04 га, ділянку №5 площею 0,03 га, ділянку №6 площею 0,03 га - в короткострокову оренду на 5 років (в межах червоних ліній) для будівництва заїздів та виїздів за рахунок міських земель, не наданих у власність чи користування.

6. Товариству з обмеженою відповідальністю "ГОСПОДАРНИК":

6.1. Виконувати обов'язки землекористувача відповідно до вимог статті 96 Земельного кодексу України.

6.2. У місячний термін звернутися до Головного управління земельних ресурсів виконавчого органу Київської міської ради (Київської міської державної адміністрації) із клопотанням щодо організації робіт по винесенню меж земельних ділянок в натуру (на місцевість) та виготовленню документів, що посвідчують право користування земельними ділянками.

6.3. Забезпечити вільний доступ для прокладання нових, ремонту та експлуатації існуючих інженерних мереж і споруд, що знаходяться в межах земельних ділянок.

6.4. Питання відшкодування відновлюючої вартості зелених насаджень (акт обстеження зелених насаджень від 23.02.2007 № 328) та інші питання майнових відносин вирішувати в установленому порядку.

6.5. Питання пайової участі вирішити до початку будівництва відповідно до рішення Київради від 27.02.2003 № 271/431 "Про пайову участь (внески) інвесторів (забудовників) у створенні соціальної та інженерно-транспортної інфраструктури м. Києва".

6.6. Виконати вимоги, викладені в листах Голосіївської районної у місті Києві державної адміністрації від 05.02.2007 № 535-41, Головного управління містобудування, архітектури та дизайну міського середовища від 04.06.2007№09-5289, Київської міської санепідстанції від 06.07.2007 №5280, Управління охорони навколишнього природного середовища від 02.07.2007 №05-08/1232, дочірнього підприємства "Інститут генерального плану міста

Києва" ВАТ "КИЇВПРОЕКТ" від 30.01.2007 № 224, Головного управління охорони культурної спадщини від 20.01.2007 № 290, Київського комунального об'єднання зеленого будівництва та експлуатації зелених насаджень міста "КИЇВЗЕЛЕНБУД" від 18.05.2007 № 148-978, Головного управління земельних ресурсів від 13.06.2007 № ОЗ-0713.

7. Попередити землекористувача, що використання землі не за цільовим призначенням тягне за собою припинення права користування нею відповідно до вимог статей 141, 143 Земельного кодексу України.

8. Контроль за виконанням цього рішення покласти на постійну комісію Київради з питань земельних відносин.

Київський міський голова СЕКРЕТАРІАТ Л.Черновецький

КИЇВСЬКА МІСЬКА РАДА УКРАЇНА

КИЇВСЬКА МІСЬКА РАДА

IX СКЛИКАННЯ

ПОСТІЙНА КОМІСІЯ З ПИТАНЬ ЕКОЛОГІЧНОЇ ПОЛІТИКИ

01044, м. Київ, вул. Хрещатик, 36 к.1005/1 тел.:(044)202-70-76, тел./факс:(044)202-72-31

16.02.2021 № 08/2288-51 вих

на № 08/КО-473 від 03.02.2021
на № 08/2802 від 08.02.2021

Представникам ініціативної групи
Андрію ЗГАРДАНУ та іншим

Управління з питань децентралізації,
розвитку місцевого самоврядування,
регіональних зав'язків

До Київської міської ради надійшла місцева ініціатива у вигляді письмової пропозиції «Щодо зміни існуючого цільового призначення земельної ділянки з кадастровим номером 8000000000:79:108:0002 на цільове призначення «Для збереження та використання регіональних ландшафтних парків» (код КВЦПЗ 04.11), з метою створення регіонального ландшафтного парку місцевого значення «Совські ставки» (вх. від 03.02.2021 № 08/КО-473).

На виконання доручення заступника міського голови – секретаря Київської міської ради Бондаренка В.В. від 08.02.2021 № 08/2802 та враховуючи лист управління з питань децентралізації, розвитку місцевого самоврядування, регіональних зав'язків від 08.02.2021 №08/246-7вих місцеву ініціативу передбачено розглянути на засіданнях постійної комісії Київської міської ради з питань архітектури, містобудування та земельних відносин та постійної комісії Київської міської ради з питань екологічної політики.

Інформуємо, що місцеву ініціативу буде розглянуто на засіданні постійної комісії Київської міської ради з питань екологічної політики згідно з Порядком внесення та розгляду місцевих ініціатив в місті Києві, затвердженим рішенням Київської міської ради від 08.12.2016 №545/1549.

З повагою

Голова комісії Денис МОСКАЛЬ

Виконавець:
Кравченко Т.І. 202-72-31

КИЇВСЬКА МІСЬКА РАДА

IX СКЛИКАННЯ

ПОСТІЙНА КОМІСІЯ З ПИТАНЬ ЕКОЛОГІЧНОЇ ПОЛІТИКИ

01044, м. Київ, вул. Хрещатик, 36 к.1005/1 *тел.:(044)202-70-76, тел./факс:(044)202-72-31*

Витяг з Протоколу № 3/6
засідання постійної комісії Київської міської ради
з питань екологічної політики

від 02.03.2021

Місце проведення: Київська міська рада, м. Київ, вул. Хрещатик, 36, п'ятий поверх, каб. 514, початок проведення засідання о 11:00.

Склад комісії: 7 депутатів Київської міської ради.

Присутні: 7 депутатів Київської міської ради – члени постійної комісії:

Москаль Д.Д. – голова постійної комісії, головуючий;
Сторожук В.П. – перший заступник голови постійної комісії;
Кулеба Є.А. – секретар постійної комісії;
Богатов К.В. – член постійної комісії;
Ковальчук М.М. – член постійної комісії;
Чайка О.Ю. – член постійної комісії;
Лимар Ю.В. – член постійної комісії.

Відсутні: немає

Запрошені:

Мамоян С.Ч. – депутат Київської міської ради;
Возний О.І. – начальника Управління екології та природних ресурсів виконавчого органу Київської міської ради (Київської міської державної адміністрації);
Король О.В. – генеральний директор КО «Київзеленбуд»;
Боярчук В.Б. – в.о. генерального директора комунального підприємства виконавчого органу Київської міської ради (Київської міської державної адміністрації) по охороні, утриманню та експлуатації земель водного фонду м. Києва «Плесо»;
Дворніков В.М. – перший заступник директора Департаменту земельних ресурсів виконавчого органу Київської міської ради (Київської міської державної адміністрації);
Линник Н.В. – головний спеціаліст відділу планування та дизайну міського середовища Департаменту містобудування та

	архітектури виконавчого органу Київської міської ради (Київської міської державної адміністрації);
Борейко В.Є.	– директор громадської організації «Київський еколого-культурний центр»;
Горохов М.Л.	– представник громадської організація «Стардуб»;
Дюжев С.А.	– спеціаліст Інституту архітектурного менеджменту;
Згарбула Ю.К.	– член ініціативної групи місцевої ініціативи оформленої у вигляді письмової пропозиції «Щодо виконання рішення Київської міської ради № 50/3057 від 21.09.2017 «Про врегулювання питання використання земельної ділянки площею 1,1581 га на вул. Львівській, 18 (літ. Б) у Святошинському районі міста Києва»;
Згардан А.М.	– член ініціативної групи місцевої ініціативи оформленої у вигляді письмової пропозиції «Щодо зміни існуючого цільового призначення земельної ділянки з кадастровим номером 8000000000:79:108:0002 на цільове призначення «Для збереження та використання регіональних ландшафтних парків» з метою створення регіонального ландшафтного парку місцевого значення «Совські ставки»;
Луців Н.Л.	– представник громадянина Ярмоша О.В.;
Мазур Н.Р.	– в.о. директора КП «Київська міська лікарня ветеринарної медицини»;
Павлюс А.П.	– виконавчий директор ТОВ «АВТО-СОЮЗ»;
Погребиський М.П.	– директор громадської організації «Екозагін»;
Потапенко В.Г.	– директор НПП «Голосіївський»;
Плаксін В.К.	– член ініціативної групи місцевої ініціативи оформленої у вигляді письмової пропозиції «Про здійснення заходів, щодо відновлення нижнього каскаду Совських ставків, шляхом створення рекреаційної зони з розвиненою соціальною інфраструктурою в поєднанні з багатофункціональною громадською зоною для проживання людей в межах вул. Кіровоградська, просп. Лобановського та вул. Проектної в Голосіївському районі м. Києва»;
Шульган О.Л.	– представник ТОВ «Господарник»;
Ярова Л.І.	– керівник ОСН «КМ «Деміївка».

Розгляд (обговорення) питань порядку денного:

3. Про розгляд місцевої ініціативи оформленої у вигляді письмової пропозиції «Щодо зміни існуючого цільового призначення земельної ділянки з кадастровим номером 8000000000:79:108:0002 на цільове призначення «Для збереження та використання регіональних ландшафтних парків» з метою створення регіонального ландшафтного парку місцевого значення «Совські ставки» (лист Управління з питань децентралізації, розвитку місцевого самоврядування, регіональних та міжнародних зв'язків від 08.02.2021 №08/2802).

СЛУХАЛИ:
Москаль Д.Д.

Москаль Д.Д. запропонував розглянути дане питання спільно з питанням 30 порядку денного «Про розгляд місцевої ініціативи від 01.06.2018 № КО-2742 що супроводжується проєктом рішення Київської міської ради «Про здійснення заходів, щодо відновлення нижнього каскаду Совських ставків, шляхом створення рекреаційної зони з розвиненою соціальною інфраструктурою в поєднанні з багатофункціональною громадською зоною для проживання людей в межах вул. Кіровоградська, просп. Лобановського та вул. Проектної в Голосіївському районі м. Києва» (доручення заступника міського голови – секретаря Київської міської ради від 18.06.2018 №08/231-2070/ПР)» у зв'язку з тим, що обидві місцеві ініціативи стосуються території Совських ставків.

ВИСТУПИЛИ:
Згардан А.М., Сторожук В.П., Плаксін В.К., Шульган О.Л., Богатов К.В., Кулеба Є.А., Лимар Ю.В., Погребиський М.П., Возний О.І., Король О.В., Ярова Л.І.

ВИРІШИЛИ:

1. Створити робочу групу під головуванням депутата Київської міської ради Ковальчука М.М. з метою опрацювання: місцевої ініціативи оформленої у вигляді письмової пропозиції «Щодо зміни існуючого цільового призначення земельної ділянки з кадастровим номером 8000000000:79:108:0002 на цільове призначення «Для збереження та використання регіональних ландшафтних парків» з метою створення регіонального ландшафтного парку місцевого значення «Совські ставки» (лист Управління з питань децентралізації, розвитку місцевого самоврядування, регіональних та міжнародних зв'язків від 08.02.2021 №08/2802), місцевої ініціативи від 01.06.2018 № КО-2742 що супроводжується проєктом рішення Київської міської ради «Про здійснення заходів, щодо відновлення нижнього каскаду Совських ставків, шляхом створення рекреаційної зони з розвиненою соціальною інфраструктурою в поєднанні з багатофункціональною громадською зоною для проживання людей в межах вул. Кіровоградська, просп. Лобановського та вул. Проектної в Голосіївському районі м. Києва» (доручення заступника міського голови – секретаря Київської міської ради від 18.06.2018 №08/231-2070/ПР).
2. Затвердити склад робочої групи у складі: депутатів Київської міської ради: Кулеби Є.А., Сторожука В.П., Богатова К.В., Лимар Ю.В., представників ініціативних груп: Згардана А.М., Плаксіна В.К., КО «Плесо», Управління екології та природних ресурсів виконавчого органу Київської міської ради (Київської міської державної адміністрації), КО «Київзеленбуд» та доручити їй надати напрацьовані матеріали у формі протоколу на розгляд постійної комісії Київської міської ради з питань екологічної політики.

ГОЛОСУВАЛИ: «за» – 7, «проти» – 0, «утримались» – 0, «не голосували» – 0.

Рішення прийнято.

Голова комісії **Денис МОСКАЛЬ**

Секретарка комісії **Євгенія КУЛЕБА**

КИЇВСЬКА МІСЬКА РАДА

IX СКЛИКАННЯ

ПОСТІЙНА КОМІСІЯ З ПИТАНЬ ЕКОЛОГІЧНОЇ ПОЛІТИКИ

01044, м. Київ, вул. Хрещатик, 36 к.1005/1 *тел.:(044)202-70-76, тел./факс:(044)202-72-31*

11.03.2021 № 08/288-75 вих
на №08/2802 від 08.02.21

Управління екології та природних ресурсів виконавчого органу Київської міської ради (Київської міської державної адміністрації)

КО «Київзеленбуд»
04053 м. Київ, вул. Кудрявська, 23

Комунальне підприємство виконавчого органу Київської міської ради (Київської міської державної адміністрації) по охороні, утриманню та експлуатації земель водного фонду м. Києва «ПЛЕСО»
02002 м. Київ,вул. Микільско-Слобідська, 7

Депутатам Київської міської ради:

Михайлу КОВАЛЬЧУКУ

Вадиму СТОРОЖУКУ

Євгенії КУЛЕБІ

Костянтину БОГАТОВУ

Юлії ЛИМАР

На виконання рішення постійної комісії Київської міської ради з питань екологічної політики 02.03.2021 (протокол №3/6), ухваленого за результатами розгляду місцевої ініціативи оформленої у вигляді письмової пропозиції «Щодо зміни існуючого цільового призначення земельної ділянки з кадастровим номером 8000000000:79:108:0002 на цільове призначення «Для збереження та використання регіональних ландшафтних парків» з метою створення регіонального ландшафтного парку місцевого значення «Совські ставки» (лист Управління з питань децентралізації, розвитку місцевого самоврядування, регіональних та міжнародних зв'язків від 08.02.2021 №08/2802) та місцевої ініціативи від 01.06.2018 № КО-2742 що супроводжується проєктом рішення Київської міської ради «Про здійснення заходів, щодо відновлення нижнього каскаду Совських ставків, шляхом створення рекреаційної зони з розвиненою соціальною інфраструктурою в поєднанні з багатофункціональною громадською зоною для проживання людей в межах вул. Кіровоградська, просп. Лобановського та вул. Проектної в Голосіївському районі м. Києва»

(доручення заступника міського голови – секретаря Київської міської ради від 18.06.2018 №08/231-2070/ПР) направляємо Вам копію витягу з протоколу №3/6 засідання постійної комісії Київської міської ради з питань екологічної політики від 02.03.2021 просимо в межах повноважень опрацювати його, а також за результатами розгляду поінформувати постійну комісію Київської міської ради з питань екологічної політики.

Додатки: на 3 арк. в 1 прим.

Голова комісії Денис МОСКАЛЬ

Виконавець:
Ушакова С.Ф. 202-72-31

КИЇВСЬКА МІСЬКА РАДА

IX СКЛИКАННЯ

ПОСТІЙНА КОМІСІЯ З ПИТАНЬ ЕКОЛОГІЧНОЇ ПОЛІТИКИ

01044, м. Київ, вул. Хрещатик, 36 к.1005/1 *тел.:(044)202-70-76, тел./факс:(044)202-72-31*

ПРОТОКОЛ
засідання робочої групи
з опрацювання та надання пропозицій щодо: місцевої ініціативи оформленої у вигляді письмової пропозиції «Щодо зміни існуючого цільового призначення земельної ділянки з кадастровим номером 8000000000:79:108:0002 на цільове призначення «Для збереження та використання регіональних ландшафтних парків» з метою створення регіонального ландшафтного парку місцевого значення «Совські ставки» та місцевої ініціативи від 01.06.2018 № КО-2742 що супроводжується проєктом рішення Київської міської ради «Про здійснення заходів, щодо відновлення нижнього каскаду Совських ставків, шляхом створення рекреаційної зони з розвиненою соціальною інфраструктурою в поєднанні з багатофункціональною громадською зоною для проживання людей в межах вул. Кіровоградська, просп. Лобановського та вул. Проектної в Голосіївському районі м. Києва»

13.03.2021 року **час проведення:** 12-00 – 14-30

Місце проведення: нижній каскад Совських ставків (вул. Кіровоградська, просп. Лобановського та вул. Проектної в Голосіївському районі м. Києва).

Присутні: голова робочої групи - Ковальчук М.М., секретар постійної комісії– член робочої групи Кулеба Є.А., член постійної комісії – член робочої групи Богатов К.В.

Відсутні: перший заступник голови постійної комісії – член робочої групи Сторожук В.П., член постійної комісії – член робочої групи Лимар Ю.В.

Присутні *(запрошені від доповідачів, представники ініціативних груп, представники громади):* перший заступник генерального директора КП «ПЛЕСО» - Кравчук Т.Ю.; представники ініціативних груп – Згардан А.М., Плаксін В.К.; представники ГО «За себе» - Злобіна Л. А.; ІГ «Мотнтажник» - Сирота В., ГО «Екозагін» - Погребицький М., ГО «Екологічний рух «За майбутнє» - Брусов Д.О., ГО «Зоостолиця» - Марусов К. Р., ГО «Одна кров» - Левченко Б.С., ГО «Сучасні Совки» - Гончаров Р.В., представники громади – Косарева О., Мухорін Д.

ПОРЯДОК ДЕННИЙ:

1. Про обговорення та визначення доцільності підтримки місцевих ініціатив, а саме:
   - місцевої ініціативи оформленої у вигляді письмової пропозиції «Щодо зміни існуючого цільового призначення земельної ділянки з кадастровим номером

8000000000:79:108:0002 на цільове призначення «Для збереження та використання регіональних ландшафтних парків» з метою створення регіонального ландшафтного парку місцевого значення «Совські ставки»;

- місцевої ініціативи від 01.06.2018 № КО-2742 що супроводжується проєктом рішення Київської міської ради «Про здійснення заходів, щодо відновлення нижнього каскаду Совських ставків, шляхом створення рекреаційної зони з розвиненою соціальною інфраструктурою в поєднанні з багатофункціональною громадською зоною для проживання людей в межах вул. Кіровоградська, просп. Лобановського та вул. Проектної в Голосіївському районі м. Києва»

Доповідачі: представник ініціативної групи – Згардан А.М.; представник ініціативної групи – Плаксін В.К.

РЗГЛЯД ПИТАНЬ ПОРЯДКУ ДЕННОГО:

1. Про обговорення та визначення доцільності підтримки місцевих ініціатив, а саме:

- місцевої ініціативи оформленої у вигляді письмової пропозиції «Щодо зміни існуючого цільового призначення земельної ділянки з кадастровим номером 8000000000:79:108:0002 на цільове призначення «Для збереження та використання регіональних ландшафтних парків» з метою створення регіонального ландшафтного парку місцевого значення «Совські ставки»;
- місцевої ініціативи від 01.06.2018 № КО-2742 що супроводжується проєктом рішення Київської міської ради «Про здійснення заходів, щодо відновлення нижнього каскаду Совських ставків, шляхом створення рекреаційної зони з розвиненою соціальною інфраструктурою в поєднанні з багатофункціональною громадською зоною для проживання людей в межах вул. Кіровоградська, просп. Лобановського та вул. Проектної в Голосіївському районі м. Києва»

В ОБГОВОРЕННІ ВЗЯЛИ УЧАСТЬ: Ковальчук М.М., Кулеба Є.А., Богатов К.В., Кравчук Т.Ю., Згардан А.М., Плаксін В.К., Злобіна Л. А., Сирота В., Погребицький М., Брусов Д.О., Марусов К. Р., Левченко Б.С., Гончаров Р.В., Косарева О., Мухорін Д.

ВИРІШИЛИ: Рекомендувати постійній комісії Київської міської ради з питань екологічної політики підтримати місцеву ініціативу оформленої у вигляді письмової пропозиції «Щодо зміни існуючого цільового призначення земельної ділянки з кадастровим номером 8000000000:79:108:0002 на цільове призначення «Для збереження та використання регіональних ландшафтних парків» з метою створення регіонального ландшафтного парку місцевого значення «Совські ставки».

ГОЛОСУВАЛИ: за – 3, проти – 0, утримались – 0, не голосували – 0.

Рішення прийнято.

Голова робочої групи Ковальчук Михайло

Член робочої групи Євгенія Кулеба

Член робочої групи Костянтин Богатов

КИЇВСЬКА МІСЬКА РАДА

IX СКЛИКАННЯ

ПОСТІЙНА КОМІСІЯ З ПИТАНЬ ЕКОЛОГІЧНОЇ ПОЛІТИКИ

01044, м. Київ, вул. Хрещатик, 36 к.1005/1 *тел.:(044)202-70-76, тел./факс:(044)202-72-31*

ПРОТОКОЛ № 2

засідання робочої групи
з опрацювання та надання пропозицій щодо: місцевої ініціативи оформленої у вигляді письмової пропозиції «Щодо зміни існуючого цільового призначення земельної ділянки з кадастровим номером 8000000000:79:108:0002 на цільове призначення «Для збереження та використання регіональних ландшафтних парків» з метою створення регіонального ландшафтного парку місцевого значення «Совські ставки» та місцевої ініціативи від 01.06.2018 № КО-2742, що супроводжується проєктом рішення Київської міської ради «Про здійснення заходів, щодо відновлення нижнього каскаду Совських ставків, шляхом створення рекреаційної зони з розвиненою соціальною інфраструктурою в поєднанні з багатофункціональною громадською зоною для проживання людей в межах вул. Кіровоградська, просп. Лобановського та вул. Проектної в Голосіївському районі м. Києва»

23.04.2021 року **час проведення:** 13-00 – 13-45

Місце проведення: Київська міська рада, м. Київ, вул. Хрещатик, 36, десятий поверх, каб. 1017.

Присутні: голова робочої групи - Ковальчук М.М., секретар постійної комісії – членкиня робочої групи Кулеба Є.А., член постійної комісії – член робочої групи Богатов К.В., член постійної комісії – член робочої групи Лимар Ю.В.

Відсутні: перший заступник голови постійної комісії – член робочої групи Сторожук В.П.

Взяли участь: Народний депутат України – Юрченко О.М., депутат Київської міської ради – Чайка О.Ю.

ПОРЯДОК ДЕННИЙ:

1. Про обговорення та визначення доцільності підтримання Протоколу від 13.03.2021 № 1 «Засідання робочої групи з опрацювання та надання пропозицій щодо: місцевої ініціативи оформленої у вигляді письмової пропозиції «Щодо зміни існуючого цільового призначення земельної ділянки з кадастровим номером 8000000000:79:108:0002 на цільове призначення «Для збереження та використання регіональних ландшафтних парків» з метою створення регіонального ландшафтного парку місцевого значення «Совські ставки» та місцевої ініціативи від 01.06.2018 № КО-2742 що супроводжується проєктом рішення Київської міської ради «Про здійснення заходів, щодо відновлення

нижнього каскаду Совських ставків, шляхом створення рекреаційної зони з розвиненою соціальною інфраструктурою в поєднанні з багатофункціональною громадською зоною для проживання людей в межах вул. Кіровоградська, просп. Лобановського та вул. Проектної в Голосіївському районі м. Києва».

Доповідач: голова робочої групи – Ковальчук М.М.

РОЗГЛЯД ПИТАНЬ ПОРЯДКУ ДЕННОГО:

1. Про обговорення та визначення доцільності підтримання Протоколу від 13.03.2021 № 1 «Засідання робочої групи з опрацювання та надання пропозицій щодо: місцевої ініціативи оформленої у вигляді письмової пропозиції «Щодо зміни існуючого цільового призначення земельної ділянки з кадастровим номером 8000000000:79:108:0002 на цільове призначення «Для збереження та використання регіональних ландшафтних парків» з метою створення регіонального ландшафтного парку місцевого значення «Совські ставки» та місцевої ініціативи від 01.06.2018 № КО-2742 що супроводжується проєктом рішення Київської міської ради «Про здійснення заходів, щодо відновлення нижнього каскаду Совських ставків, шляхом створення рекреаційної зони з розвиненою соціальною інфраструктурою в поєднанні з багатофункціональною громадською зоною для проживання людей в межах вул. Кіровоградська, просп. Лобановського та вул. Проектної в Голосіївському районі м. Києва».

В ОБГОВОРЕННІ ВЗЯЛИ УЧАСТЬ:

Ковальчук М.М., Кулеба Є.А., Богатов К.В., Лимар Ю.В., Чайка О.Ю., Юрченко О.М.

ВИРІШИЛИ: Підтримати Протокол від 13.03.2021 № 1 «Засідання робочої групи з опрацювання та надання пропозицій щодо: місцевої ініціативи оформленої у вигляді письмової пропозиції «Щодо зміни існуючого цільового призначення земельної ділянки з кадастровим номером 8000000000:79:108:0002 на цільове призначення «Для збереження та використання регіональних ландшафтних парків» з метою створення регіонального ландшафтного парку місцевого значення «Совські ставки» та місцевої ініціативи від 01.06.2018 № КО-2742 що супроводжується проєктом рішення Київської міської ради «Про здійснення заходів, щодо відновлення нижнього каскаду Совських ставків, шляхом створення рекреаційної зони з розвиненою соціальною інфраструктурою в поєднанні з багатофункціональною громадською зоною для проживання людей в межах вул. Кіровоградська, просп. Лобановського та вул. Проектної в Голосіївському районі м. Києва», та направити його на розгляд постійній комісії Київської міської ради з питань екологічної політики.

ГОЛОСУВАЛИ: за – 4, проти – 0, утримались – 0, не голосували – 0.

Рішення прийнято.

Голова робочої групи	Ковальчук Михайло
Член робочої групи	Євгенія Кулеба
Член робочої групи	Костянтин Богатов
Член робочої групи	Юлія Лимар

КИЇВЗЕЛЕНБУД
КОМУНАЛЬНЕ ОБ'ЄДНАННЯ

ВИКОНАВЧИЙ ОРГАН КИЇВСЬКОЇ МІСЬКОЇ РАДИ (КИЇВСЬКА МІСЬКА ДЕРЖАВНА АДМІНІСТРАЦІЯ)

УПРАВЛІННЯ ЕКОЛОГІЇ ТА ПРИРОДНИХ РЕСУРСІВ

КИЇВСЬКЕ КОМУНАЛЬНЕ ОБ'ЄДНАННЯ ЗЕЛЕНОГО БУДІВНИЦТВА ТА ЕКСПЛУАТАЦІЇ ЗЕЛЕНИХ НАСАДЖЕНЬ МІСТА «КИЇВЗЕЛЕНБУД»

(КО «КИЇВЗЕЛЕНБУД»)

вул. Кудрявська,23, м. Київ, 04053 тел./факс (044) 272-40-57 E-mail: info@kyivzelenbud.com
Код ЄДРПОУ 03362123

_____№_____

На № 08/288-75 вих від 11.03.2021

288/54 від 22.03.21
077/226-1034 від 19.03.21

Голові постійної комісії
Київської міської ради
з питань екологічної політики
Д. МОСКАЛЮ

Про опрацювання витягу з протоколу № 3/6 від 02.03.2021 засідання постійної комісії Київської міської ради з питань екологічної політики щодо створення ландшафтного парку місцевого значення «Совські ставки»

Шановний Денисе Денисовичу!

Київським комунальним об'єднанням зеленого будівництва та експлуатації зелених насаджень міста «Київзеленбуд» (далі – КО«Київзеленбуд»), на виконання Вашого доручення від 11.03.2021 № 08/288-75 вих, опрацьовано витяг з протоколу № 3/6 від 02.03.2021 засідання постійної комісії Київської міської ради з питань екологічної політики стосовно розгляду місцевої ініціативи оформленої у вигляді письмової пропозиції «Щодо зміни існуючого цільового призначення земельної ділянки з кадастровим номером 8000000000:79:108:0002 на цільове призначення «Для збереження та використання регіональних ландшафтних парків» з метою створення регіонального ландшафтного парку місцевого значення «Совські ставки» на просп. Валерія Лобановського у Голосіївському районі в м. Києві.

За результатами розгляду в межах компетенції повідомляємо наступне.

КО «Київзеленбуд» не заперечує щодо створення регіонального ландшафтного парку місцевого значення «Совські ставки» за умови дотримання вимог чинного законодавства, ст. 51-53 Закону України «Про природно-заповідний фонд України» та Методичних рекомендацій щодо розроблення проектів створення природних територій та об'єктів природно-заповідного фонду України, затверджених наказом Міністерства екології та природних ресурсів України від 21.08.2018 № 306.

Згідно з Програмою розвитку зеленої зони м. Києва до 2010 року та концепції формування зелених насаджень в центральній частині міста, затвердженою рішенням Київської міської ради 19 липня 2005 року N 806/3381 (зі змінами і доповненнями), зазначена земельна ділянка потрапляє до таблиці 2 - Озеленені території загального користування м. Києва, що відповідають типологічним ознакам та планувальним вимогам: Голосіївський район, Парки культури і відпочинку, рядок 6 - Біля Совських ставків, площа 25 га (у т. ч. будівництво розважального центру (конкурс ГУЕ КМДА - реконструкція території загального користування), у т. ч. 14,7 га - акваторія).

За даними Державного земельного кадастру земельна ділянка сформована, кадастровий номер 8000000000:79:108:0002, площа 19,1187 га, цільове призначення «03.07 Для будівництва та обслуговування будівель торгівлі», вид використання «Для облаштування рекреаційної зони в поєднанні водоймища з будівництвом розважально-торговельного комплексу», адреса просп. Валерія Лобановського у Голосіївському районі в м. Києві. Суб'єктом речового права на земельну ділянку є ТОВ «Господарник».

Київською міською радою було підготовлено проект рішення від 16.03.2018 № 08/231-875/ПР «Про розірвання договору оренди земельної ділянки від 14.03.2008 № 78-6-00605, укладеного між Київською міською радою та товариством з обмеженою відповідальністю «Господарник» для облаштування рекреаційної зони в поєднанні водоймища з будівництвом розважально-торгівельного комплексу на просп. Валерія Лобановського (Червонозоряному), 113 у Голосіївському районі м. Києва», який не набрав достатньої кількості голосів.

Питання щодо розірвання договорів оренди земельних ділянок знаходиться поза межами компетенції КО «Київзеленбуд». Відповідно до статті 9 Земельного кодексу України, питання розпорядження землями територіальної громади міста відносяться виключно до повноважень Київської міської ради.

Після розірвання з ТОВ "Господарник" договору оренди земельної ділянки, кадастровий номер 8000000000:79:108:0002, площа 19,1187 га, у разі підтримки місцевої ініціативи оформленої у вигляді письмової пропозиції «Щодо зміни існуючого цільового призначення земельної ділянки з кадастровим номером 8000000000:79:108:0002 на цільове призначення «Для збереження та використання регіональних ландшафтних парків» з метою створення регіонального ландшафтного парку місцевого значення «Совські ставки», та за умови надання відповідного протокольного доручення постійною комісією Київської міської ради з питань екологічної політики КО«Київзеленбуд» здійснить організаційно-правові заходи в межах компетенції та подасть до приймальні Київської міської ради клопотання про надання

дозволу на розроблення проекту землеустрою щодо відведення в постійне користування КО«Київзеленбуд» земельної ділянки на просп. Валерія Лобановського (Червонозоряному), 113 у Голосіївському районі м. Києва.

Департамент земельних ресурсів виконавчого органу Київської міської ради (Київської міської державної адміністрації) розгляне можливість підготовки проекту рішення Київської міської ради, який буде розглянуто на засіданнях постійної комісії Київської міської ради з питань екологічної політики та постійної комісії Київської міської ради з питань містобудування, архітектури та землекористування.

Після прийняття зазначеного рішення на пленарному засіданні Київської міської ради КО «Київзеленбуд» зможе продовжити організаційно-правові заходи щодо відведення земельної ділянки на просп. Валерія Лобановського (Червонозоряному), 113 у Голосіївському районі м. Києва.

Слід зазначити, що земельна ділянка, кадастровий номер 8000000000:79:108:0002, займає велику площу 19,1187 га та потребує значного фінансування як на розроблення проєкту землеустрою з оформленням та реєстрацією права постійного користування так і на проведення робіт з благоустрою зазначеної території, тому КО «Київзеленбуд» буде направлено до Управління екології та природних ресурсів Київської міської ради бюджетний запит про надання додаткового фінансування для проведення відкритих торгів на визначення виконавця щодо розроблення проекту землеустрою, підставою для яких є прийняті рішення Київської міської ради.

З повагою

Генеральний директор ЕЦП Олексій КОРОЛЬ

Ніна Менчак (044)272-40-52
Наталя Сапожнікова

288/51 від 22.03.2021
077-1422 від 16.03.2021

УКРАЇНА

ВИКОНАВЧИЙ ОРГАН КИЇВСЬКОЇ МІСЬКОЇ РАДИ
(КИЇВСЬКА МІСЬКА ДЕРЖАВНА АДМІНІСТРАЦІЯ)

УПРАВЛІННЯ ЕКОЛОГІЇ ТА ПРИРОДНИХ РЕСУРСІВ

вул. Турівська, 28, м. Київ, 04080, приймальня (044) 366-64-10, (044) 366-64-11, e-mail: ecodep@kmda.gov.ua
Контактний центр міста (044) 15 51 Код ЄДРПОУ 41819431

Постійна комісія Київської міської
ради з питань екологічної політики

Управлінням екології та природних ресурсів виконавчого органу Київської міської ради (Київської міської державної адміністрації) (далі – Управління) розглянуто лист Постійної комісії Київської міської ради з питань екологічної політики від 11.03.2021 № 08/288-75 вих щодо розгляду місцевої ініціативи «Щодо зміни існуючого цільового призначення земельної ділянки з кадастровим номером 8000000000:79:108:0002 на цільове призначення « Для збереження та використання регіональних ландшафтних парків» з метою створення регіонального ландшафтного парку місцевого значення «Совські ставки», повідомляємо.

Підпорядковані Управлінню комунальні підприємства не є балансоутримувачами Совських ставків, розташованих в межах вул. Володимира Брожка та пр. Валерія Лобановського у Голосіївському районі міста Києва.

Земельна ділянка в Солом'янському районі загальною площею 22,41 га, на якій розташований Совський струмок (від проспекту Лобановського до р. Либідь в межах Голосіївського району міста Києва, довжиною 1480 м), знаходиться в господарському віданні КП «Плесо».

Рішенням Київської міської ради від 12.12.2016 № 579/1583 «Про створення парку відпочинку «Совський парк» на земельній ділянці орієнтовною площею 22,41 га між вулицями Івана Пулюя та Бориса Гаріна у Солом'янському районі міста Києва» вирішено здійснити організаційно-правові заходи щодо благоустрою та озеленення земельної ділянки орієнтовною площею 22,41 га між вулицями Івана Пулюя та Бориса Гаріна у Солом'янському районі м. Києва. Після здійснення організаційно-правових заходів щодо оформлення права постійного землекористування земельною ділянкою орієнтовною площею 22,41 га з кадастровим номером 80000000000:72:280 комунальним підприємством по утриманню зелених насаджень Солом'янського району будуть подані пропозиції щодо виділення

фінансування для проведення робіт по встановленню меж та розробки проекту землеустрою парку.

Протоколом № 3/6 засідання постійної комісії Київської міської ради з питань екологічної політики від 02.03.2021 було створено робочу групу із депутатів Київської міської ради, представників ініціативних груп, Управління, КП «ПЛЕСО», КО «Київзеленбуд».

13.03.2021 відбулося виїзне засідання робочої групи з оглядом території та за участі громадськості з метою опрацювання даної місцевої ініціативи.

Начальник ЕЦП Олександр ВОЗНИЙ

Дворецька Тетяна 366 64 14

4. 08/5211
04.03.2021

КИЇВСЬКА МІСЬКА РАДА

СЕКРЕТАРІАТ

УПРАВЛІННЯ З ПИТАНЬ ДЕЦЕНТРАЛІЗАЦІЇ, РОЗВИТКУ МІСЦЕВОГО САМОВРЯДУВАННЯ, РЕГІОНАЛЬНИХ ТА МІЖНАРОДНИХ ЗВ'ЯЗКІВ

01044, м. Київ, вул. Хрещатик, 36 *тел.:(044)202-70-88*

04.03.21 № 08/246-11 вих

на № _____ від _____

Заступнику міського голови -
секретарю Київської міської ради
Володимиру БОНДАРЕНКУ

Шановний Володимире Володимировичу!

На адресу Київської міської ради надійшла місцева ініціатива, оформлена у вигляді письмової пропозиції «Про відновлення нижнього каскаду Совських ставків, шляхом створення рекреаційно-паркової зони, з розвиненою соціальною інфраструктурою в поєднанні з громадською зоною для проживання людей в межах вул. Брожка, просп. Лобановського в Голосіївському районі м. Києва».

На підтримку порушеного питання зібрано 2375 підписів, з яких більше 1000 оформлено належним чином.

Згідно з Порядком внесення та розгляду місцевих ініціатив в місті Києві, затвердженим рішенням Київської міської ради від 08.12.2016 №545/1549, прошу доручити відповідним постійним комісіям Київської міської ради розглянути зазначену місцеву ініціативу у встановленому порядку.

Додаток: на 249 арк. в 1 прим.

З повагою

начальник управління ЕЦП Юрій ПАВЛОВ

Бут 2027107

Київська міська рада
03.03.2021 № 08/КО-927

Київська міська рада
Заступнику міського голови –
Секретарю Київської міської ради
Бондаренко В.В.

Ініціативної групи:
1.Кот Валерій Володимирович,
[redacted]
2.Борсунов Артур Євгенович,
[redacted]
3. Каземірський Федір Дмитрович,
[redacted]
4. Куц Георгій Валерійович,
[redacted]
5. Плигун Матвій Вікторович,
[redacted]

Заява

Відповідно до пункту 3.6 Порядку внесення і розгляду місцевих ініціатив в місті Києві просимо Вас внести на розгляд до Київської міської ради місцеву ініціативу, викладену у письмову вигляді у додатку до цієї заяви.

Додатки:

1. Письмово викладена пропозиція про розгляд Київською міською радою відповідного питання на 2 аркушах.;

2. Підписні листи, заповнені за формою, наведеною у додатку 2 до цього Порядку, на 246 аркушах;

Член ініціативної групи	(підпис)	**Кот Валерій Володимирович** (прізвище та ініціали)
Член ініціативної групи	(підпис)	**Борсунов Артур Євгенович** (прізвище та ініціали)
Член ініціативної групи	(підпис)	**Каземірський Федір Дмитрович** (прізвище та ініціали)
Член ініціативної групи	(підпис)	**Куц Георгій Валерійович** (прізвище та ініціали)
Член ініціативної групи	(підпис)	**Плигун Матвій Вікторович** (прізвище та ініціали)

«02» березня 2021 року **м. Київ**

ПИСЬМОВА ПРОПОЗИЦІЯ ДО КИЇВСЬКОЇ МІСЬКОЇ РАДИ, ПОДАНА В ПОРЯДКУ МІСЦЕВОЇ ІНІЦІАТИВИ «Про відновлення нижнього каскаду Совських ставків, шляхом створення рекреаційно-паркової зони, з розвиненою соціальною інфраструктурою в поєднанні з громадською зоною для проживання людей в межах вул.Брожка, просп.Лобановського в Голосіївському районі м.Києва».

У 2007-2008 роках між Київською міською радою та ТОВ "Господарник" було укладено договір оренди земельної ділянки з умовою, що останній зобов'язується облаштувати рекреаційну зону в поєднанні з розвинутою соціальною інфраструктурою, яка перетворить дане місце на багатофункціональну громадську зону проживання та відпочинку людей.

Не дивлячись на сезонні толоки, котрі регулярно проводить ТОВ "Господарник" спільно з місцевими жителями, дана територія більшістю мешканців всерівно сприймається, як звалище для відходів та будівельного сміття. Територія Нижнього каскаду Совських ставків поступово приходить у занедбання, де природа вже не здатна відновитися без втручання людей. Це чітко простежується у поширенні неприємного запаху в суміші з болотним газом, який чутно навіть у транспорті, що курсує просп. Валерія Лобановського, не кажучи вже про прилеглі житлові будинки.

Також помітна поява соціально-шкідливих елементів, котрі повсюдно залишають тут сліди вживання наркотичних засобів, алкоголю та роблять хованки для збуту та зберігання незаконних речовин. Згідно звіту Голосіївського управління поліції ГУНП у м. Києві, на території Совських ставків поширені випадки фіксації порушників, що роблять так звані "закладки", а також за останні два місяці було затримано 6 осіб, які не змогли пояснити свої дії, дуже схожі на пошук таких схованок. Це негативно впливає на безпеку місцевих мешканців, особливо дітей. А також несе за собою невиправні ризики для всіх, хто має намір провести вільний час у цьому місці.

Згідно проведених тестів у приватних лабораторіях - вода у ставках не придатна для купання та не рекомендується до вилову риби через майже в 3 рази підвищений рівень шкідливих речовин, що, ймовірно, потрапляють до озера через стоки та з каналізаційних труб. За висновком лабораторної експертизи, в озері були знайдені бактерії кишкової палички.

Ми, громада Совок та прилеглого приватного сектору, вкотре просимо Київську міську раду, щодо Совських ставків та взяти на себе роль контролера за виконанням інвестором зобов'язань щодо облагородження ландшафтного парку із зонами для прогулянок та одночасно - зведенням соціальної інфраструктури, побудові школи та трьох дитячих садочків.
Просимо проконтролювати, щоб спочатку створили парк та соціальну інфраструктуру.

Через щільну забудову навколо станції метро "Деміївська" таких об'єктів критично не вистачає у даному районі. Хочемо підкреслити, що виконавець робіт планує побудувати загальноосвітню школу і три дитячі садки місць для малюків.

Місцеві жителі хочуть бачити Совки не забрудненим болотом, а справжньою оазою у сучасному розвиненому місці. При розмові з забудовником ми переконалися в тому, що він врахував та передбачив зведення культурно-соціальної інфраструктури: облаштування ландшафтного парку з водоймами та озерами, укріплення прибережних зон для прогулянок, велодоріжки, освітлення, місця для відпочинку та дозвілля у літній період. Хочеться побачити свій район саме таким - зеленим, безпечним та з соціальною інфраструктурою.

На нашу думку, це чудовий план порятунку природи в умовах міської урбанізації. І чим довше ми зволікаємо, тим менше залишається шансів на уникнення екологічного лиха.

Член ініціативної групи	_____ (підпис)	**Кот Валерій Володимирович** (прізвище та ініціали)
Член ініціативної групи	_____ (підпис)	**Борсунов Артур Євгенович** (прізвище та ініціали)
Член ініціативної групи	_____ (підпис)	**Каземірський Федір Дмитрович** (прізвище та ініціали)
Член ініціативної групи	_____ (підпис)	**Куц Георгій Валерійович** (прізвище та ініціали)
Член ініціативної групи	_____ (підпис)	**Плигун Матвій Вікторович** (прізвище та ініціали)

«02» березня 2021 року **м. Київ**

4.

КИЇВСЬКА МІСЬКА РАДА

IX СКЛИКАННЯ

ПОСТІЙНА КОМІСІЯ З ПИТАНЬ ЕКОЛОГІЧНОЇ ПОЛІТИКИ

01044, м. Київ, вул. Хрещатик, 36 к.1005/1 *тел.:(044)202-70-76, тел./факс:(044)202-72-31*

18.03.2021 № 08/288-105 вих

на № 08/КО-927 від 03.03.2021
на № 08/5211 від 04.03.2021

Представнику ініціативної групи
Валерію КОТУ
03069, м. Київ, вул. Гвардійська, 38а, кв. 1,

Управління з питань децентралізації,
розвитку місцевого самоврядування,
регіональних та міжнародних зв'язків
секретаріату Київської міської ради

До Київської міської ради надійшла місцева ініціатива у вигляді письмової пропозиції «Про відновлення нижнього каскаду Совських ставків, шляхом створення рекреаційно-паркової зони, з розвиненою соціальною інфраструктурою в поєднанні з громадською зоною для проживання людей в межах вул. Брожка, просп. Лобановського в Голосіївському районі м. Києва» (вх. від 03.03.2021 № 08/КО-927).

Інформуємо, що місцеву ініціативу буде розглянуто на засіданні постійної комісії Київської міської ради з питань екологічної політики згідно з Порядком внесення та розгляду місцевих ініціатив в місті Києві, затвердженого рішенням Київської міської ради від 08.12.2016 №545/1549 з урахуванням доручення заступника міського голови – секретаря Київської міської ради Бондаренка В.В. від 04.03.2021 № 08/5211 та листа управління з питань децентралізації, розвитку місцевого самоврядування, регіональних та міжнародних зв'язків від 04.03.2021 № 08/246-11 вих.

Голова комісії Денис МОСКАЛЬ

Виконавець:
Упакова С.Ф. 202-72-31

КИЇВСЬКА МІСЬКА РАДА

СЕКРЕТАРІАТ

УПРАВЛІННЯ З ПИТАНЬ РОЗВИТКУ МЕХАНІЗМІВ ПРЯМОЇ ДЕМОКРАТІЇ, РЕГІОНАЛЬНОГО ТА МІЖНАРОДНОГО СПІВРОБІТНИЦТВА У СФЕРІ РОЗВИТКУ МІСЦЕВОГО САМОВРЯДУВАННЯ

01044, м. Київ, вул. Хрещатик, 36 *тел.:(044)202-70-88*

05.05.21 № 08/246-39

на №_____ від_____

Заступнику міського голови -
секретарю Київської міської ради
Володимиру БОНДАРЕНКУ

Шановний Володимире Володимировичу!

На адресу Київської міської ради надійшла місцева ініціатива, оформлена у вигляді проекту рішення Київської міської ради «Про затвердження Концепції екологічної політики міста Києва «Екологічна стратегія міста Києва до 2030 року» (вх. №08/КО-1726 від 30.04.2021).

На підтримку порушеного питання зібрано 1562 підписи, з яких 1252 оформлено належним чином.

Згідно з Порядком внесення та розгляду місцевих ініціатив в місті Києві, затвердженим рішенням Київської міської ради від 08.12.2016 №545/1549, прошу доручити направити зазначену місцеву ініціативу до управління організаційного та документального забезпечення діяльності Київської міської ради для реєстрації в порядку, визначеному Регламентом Київської міської ради.

Додаток: на 264 арк. в 1-му прим.

З повагою

начальник управління Юрій ПАВЛОВ

Київська міська рада
11.05.2021 № 08/10647

Бут 2027107

Заступнику міського голови -
секретарю Київської міської ради
Бондаренку В. В.

Ініціативної групи:

Ялового Костянтина Володимировича, зареєстрований за

[redacted]

Шевелюк Клавдії Сергіївни, зареєстрована та проживає за

[redacted]

Болотнєвої Оксани Ігорівни, зареєстрована та проживає за

[redacted]

Мельникової Наталії Василівни, зареєстрована та проживає за

[redacted]

Машкової-Дейнеженко Інеси Вікторівни, зареєстрована та

[redacted]

Заява

Відповідно до пункту 3.6 Порядку внесення і розгляду місцевих ініціатив в місті Києві, затвердженого рішенням Київради від 8 грудня 2016 року N545/1549, просимо Вас внести на розгляд до Київської міської ради місцеву ініціативу, викладену у формі проекту рішення Київської міської ради у додатку до цієї заяви.

Додатки:

1. Проект рішення Київської міської ради «Про затвердження Концепції екологічної політики міста Києва «Екологічна стратегія міста Києва до 2030 року» та пояснювальна записка до нього з додатками на 86 аркушах;

Київська міська рада
30.04.2021 № 08/КО-1726

2. Підписні листи, заповнені за формою, наведеною у додатку 2 до цього Порядку, на 18 аркушах.

Член ініціативної групи		Яловий К.В.
Член ініціативної групи		Шевелюк К.С.
Член ініціативної групи		Болотнєва О.І.
Член ініціативної групи		Мельникова Н.В.
Член ініціативної групи		Машкова-Дейнеженко І.В.

"20" квітня 2021 р. м. Київ

08/231-1535/ПР
12.05.2021

КИЇВСЬКА МІСЬКА РАДА

II СЕСІЯ IX СКЛИКАННЯ

РІШЕННЯ

_____№_____

проект

Про затвердження Концепції екологічної політики міста Києва «Екологічна стратегія міста Києва до 2030 року»

Відповідно до статей 9, 26 Закону України "Про місцеве самоврядування в Україні", Цілі 3 розділу III Закона України «Про Основні засади (стратегію) державної екологічної політики України на період до 2030 року», Закону України "Про охорону навколишнього природного середовища", з метою поліпшення стану довкілля, забезпечення збереження природних екосистем та створення природного середовища екологічно безпечнішим для життя і здоров'я мешканців міста Києва та дотримання гарантій громадянам на реалізацію екологічних прав, враховуючи їх пропозиції щодо поліпшення стану навколишнього природного середовища та раціонального використання природних ресурсів, Київська міська рада вирішила:

1. Затвердити Концепцію екологічної політики міста Києва «Екологічна стратегія міста Києва до 2030 року» (далі – Концепція), що додається.

2. Виконавчому органу Київської міської ради (Київській міській державній адміністрації) здійснити всі необхідні дії щодо реалізації принципів, викладених у Концепції, та використовувати їх у своїй діяльності.

3. Офіційно оприлюднити це рішення у спосіб, визначений законодавством України.

4. Контроль за виконанням цього рішення покласти на постійну комісію Київської міської ради з питань екологічної політики.

Київський міський голова Віталій Кличко

ПОДАННЯ:

Ініціативна група:

Костянтин Яловий

Клавдія Шевелюк

Оксана Болотнєва

Наталія Мельникова

Інеса Машкова-Дейнеженко

ПОГОДЖЕНО:

Голова постійної комісії

Київради з питань екологічної політики Денис Москаль

Секретар постійної комісії Київради з питань екологічної політики Євгенія Кулеба

Начальник управління

правового забезпечення діяльності Київради

ПОЯСНЮВАЛЬНА ЗАПИСКА

до проекту рішення Київради «Про затвердження Концепції екологічної політики міста Києва «Екологічна стратегія міста Києва до 2030 року»

1. Обґрунтування необхідності прийняття рішення.

За три десятиліття новітньої історії Київ, як столиця Незалежної України, пройшов нелегкий шлях перетворень і змін. Відтак за рівнем життя та економічною активністю він випереджає інші регіони України. Водночас у світових рейтингах міст Київ за більшістю показників обіймає переважно останні позиції.

Головною проблемою столиці залишається відсутність єдиної ідеології екологічної політики. Для більшості успішних міст світу рушійною силою розвитку сьогодні є тема екології. Уряди найбільших держав планети та адміністрації міжнародних об'єднань ООН та ЄС офіційно визнають пріоритетами своєї політики чисте довкілля, скорочення викидів вуглецю, енергоефективність та інновації. Екологічність безпосередньо впливає на економічні, соціальні, культурні та політичні процеси у світі і є безальтернативною основою для сталого розвитку сучасного міста.

На жаль, протягом останніх тридцяти років у Києві не було ухвалено жодного програмного документу, який би визначав екологічну політику міста. Відповідно, всі важливі рішення щодо про планування та організацію життя столиці фактично не враховували екологічну складову.

Концепція екологічної політики міста Києва «Екологічна стратегія міста Києва до 2030 року», яку пропонується затвердити цим проектом рішення, – комплексний документ, який передбачає подальший розвиток Києва як сучасної, енергоефективної, зеленої столиці, комфортної та безпечної для життя людей.

Він визначає основні стратегічні цілі та завдання екологічної політики Києва, які базуються передусім на виявлених кореневих причинах екологічних проблем; на фінансовій спроможності громади до їх вирішення; враховують завдання Угоди про асоціацію України з ЄС та найбільш актуальні світові тенденції.

Розробка документу тривала майже рік і була ініційована самими киянами. До його створення долучилися фахові екологи, представники громадських організацій, профільних установ, підприємств, вищих навчальних закладів і звичайні активні кияни, які згуртувалися у робочі групи і працювали за тематичними напрямками – основними розділами стратегії. Протягом кількох етапів громадського обговорення Екологічної стратегії міста Києва було зібрано та проаналізовано рекордну кількість актуальної інформації щодо екологічної ситуації в столиці. Усі ідеї, зауваження та пропозиції громадських робочих груп були опрацьовані науковцями – представниками профільних інститутів і установ. Зокрема отримано схвальні рецензії Державної екологічної академії післядипломної освіти та управління Міністерства захисту довкілля та природних ресурсів України листом від 01.04.2020 № 238, Національного університету біоресурсів і природокористування України МОН України листом від 17.03.2021 № 0527, міжнародного експерта, вченої-екологині, стратега зі сталого розвитку та

урбаністичної стійкості, лідера Climate reality, акредитованого спеціаліста LEED Янни Бадет (Yanna Badet, Germany) листом від 02.03.2021 (додаються).

Таким чином, Концепція екологічної політики міста Києва «Екологічна стратегія міста Києва до 2030 року» є документом, який не лише найбільш повно та фахово досліджує екологічну проблематику Києва, але й пропонує подальші стратегічні дії, які дозволяють вдосконалити планування та управління Києва відповідно до сучасної концепції розвитку найуспішніших міст світу.

Назріла необхідність прийняти цю стратегію, що дає шанс українській столиці стати сучасним містом для сучасних містян. Відкладати таке рішення просто немає часу.

2. Мета і завдання прийняття рішення

Згідно з державною екологічною політикою України на період до 2030 року, Київ має впровадити систему ефективного управління для забезпечення збалансованого користування природними ресурсами з урахуванням необхідності забезпечення ними прийдешніх поколінь. Мета документу – наблизити Київ до сучасних європейських екологічних стандартів. Результатом виконання стратегії стане суттєве підвищення якості життя у столиці, інвестиційної та туристичної привабливості Києва. Екологічна стратегія використовує найбільш повні і актуальні на сьогоднішній день статистичні дані, аналізує сильні і слабкі сторони кожного з напрямків, формулює цілі, які треба досягнути, встановлює об'єктивні терміни їх досягнення та конкретні дії, які допоможуть вирішити проблему екології в столиці. Таким чином, Концепція екологічної політики міста Києва «Екологічна стратегія міста Києва до 2030 року» є повноцінною дорожньою картою для прийняття рішень владою міста Києва з метою поліпшення стану довкілля, забезпечення збереження природних екосистем та створення природного середовища екологічно безпечнішим для життя і здоров'я мешканців міста Києва та дотримання гарантій громадянам на реалізацію екологічних прав, враховуючи їх пропозиції щодо поліпшення стану навколишнього природного середовища та раціонального використання природних ресурсів.

3. Загальна характеристики та основні положення проекту рішення

Проектом рішення передбачається затвердити Концепцію екологічної політики міста Києва «Екологічна стратегія міста Києва до 2030 року», яка містить чотири основні напрямки екологічної політики Києва: «Чиста вода», «Чисте повітря та чиста енергія», «Зелені зони та біорізноманіття», «Кругове управління відходами». Пунктом другим проекту рішення пропонується доручити виконавчому органу Київської міської ради (Київській міській державній адміністрації) здійснити всі необхідні дії щодо реалізації принципів, викладених у Концепції, та використовувати їх у своїй діяльності. Також проект рішення містить вимоги щодо його обов'язкового оприлюднення у спосіб, визначений законодавством України, та покладання контролю за виконанням цього рішення на профільну постійну комісію Київської міської ради з питань екологічної політики.

4. Стан нормативно-правової бази у даній сфері правового регулювання

Проект рішення підготовлений відповідно до статей 9, 26 Закону України "Про місцеве самоврядування в Україні", Цілі 3 розділу III Закона України «Про Основні засади (стратегію) державної екологічної політики України на період до 2030 року», Закону України "Про охорону навколишнього природного середовища", рішення Київської міської ради N545/1549 від 8 грудня 2016 року "Про затвердження Порядку внесення та розгляду місцевих ініціатив в місті Києві".

5. Фінансово-економічне обґрунтування

Реалізація зазначеного проекту рішення не потребує додаткових витрат з міського бюджету міста Києва.

6. Позиція заінтересованих органів

Прийняття проекту рішення не стосується інтересів інших органів.

7. Громадське обговорення

Проект рішення не потребує громадського обговорення.

8. Суб'єкт подання проекту рішення

Цей проект рішення подається в порядку місцевої ініціативи. Відповідальний член ініціативної групи Костянтин Яловий.

Додаток: на 6 арк.

Ініціативна група:

Яловий Костянтин Володимирович

Шевелюк Клавдія Сергіївна

Болотнєва Оксана Ігорівна

Мельникова Наталія Василівна

Машкова-Дейнеженко Інеса Вікторівна

МІНІСТЕРСТВО ЗАХИСТУ ДОВКІЛЛЯ ТА ПРИРОДНИХ РЕСУРСІВ УКРАЇНИ
ДЕРЖАВНА ЕКОЛОГІЧНА АКАДЕМІЯ
ПІСЛЯДИПЛОМНОЇ ОСВІТИ ТА УПРАВЛІННЯ
03035, м. Київ-35, вул. Митрополита Василя Липківського, 35,
тел. (044) 206-31-31, т./ф. (044) 206-31-87, e-mail:dei2005@ukr.net

№ 26 від «01» квітня 2021року

Громадському діячу Депутату Київради
VII - VIII скликань
Екс-голові постійно діючої комісії КМР з
питань Екологічної політики
Яловому К.В.

Шановний пане Костянтине!

Висловлюємо глибоку повагу та щиру подяку за співпрацю і Вашу активну громадянську позицію у сфері актуальних екологічних питань міста Києва.

Питання якості навколишнього природного середовища набувають все більшої ваги в контексті зростаючого антропогенного навантаження на довкілля. Мешканці великих міст все більше зазнають впливу техногенних чинників, що потребує зваженого всеосяжного підходу до організації комфортних умов життєдіяльності.

Загальносвітові тенденції до позиціонування взаємодії в системі «природа-людина» на перший план виводять екологічні аспекти як підгрунтя формування економічного та соціального базису суспільства в форматі сталого розвитку.

На нашу думку, матеріали Екологічної стратегії міста Києва пов'язані із декількома Цілями Сталого Розвитку та містять актуальні напрями щодо стану водних екосистем, атмосферного повітря, зелених зон і біорізноманіття, в тому числі лісових, садово-паркових, об'єктів природно-заповідного фонду, поліпшення і удосконалення системи управління відходами. Водночас, проект передбачає напрями створення в місті сприятливих для населення умов проживання, а також певні матеріали щодо запобігання деградації міського середовища внаслідок глобальних природних змін та діяльності людства.

Розглянутий матеріал доволі детально висвітлює завдання, які можуть сприяти поліпшенню санітарного стану міста і умов проживання мешканців, проблеми, які стоять перед міським господарством у виконанні цих завдань, позитивні наслідки їх реалізації та ризики, що можуть вплинути на реалізацію як окремих завдань, так і програми в цілому.

Разом з тим, потребують додаткової уваги декілька питань. По-перше, за окремими позиціями варто розширити положення щодо шляхів та перспектив реалізації, зокрема в контексті потенційного інвестування. По-друге, потребує розкриття потенціал застосування інструментів просвітницької діяльності та освіти в напрямі вирішення екологічних проблем міста та формування високого рівня екологічної свідомості та обізнаності киян.

Розробка та ухвалення Екологічної стратегії Києва є надзвичайно важливими для майбутнього міста. Адже увага влади до екологічних проблем та здатність їх вирішувати визначить якість життя мільйонів мешканців на десятиліття вперед. Фактично йдеться про те, що ми залишимо по собі майбутнім поколінням і чи зможемо зробити нашу столицю сучасною та комфортною. Саме тому міській владі необхідно не лише врахувати матеріали Екологічної стратегії в своїй подальшій роботі, але й ухвалити її як цілісний системний документ та фундамент майбутніх муніципальних програм.

Щиро сподіваємося на співпрацю та партнерство в процесі подальшої екологізації розвитку столиці.

З Повагою

РЕКТОР Олександр БОНДАР

МІНІСТЕРСТВО ОСВІТИ І НАУКИ УКРАЇНИ
НАЦІОНАЛЬНИЙ УНІВЕРСИТЕТ БІОРЕСУРСІВ
І ПРИРОДОКОРИСТУВАННЯ УКРАЇНИ
(НУБіП України)

вул. Героїв Оборони, 15, м. Київ, 03041, тел.: (044) 527-82-42, тел./факс: (044) 257-71-55
E-mail: rectorat@nubip.edu.ua • Код ЄДРПОУ 00493706

17.03.2021 № 0527

На № ____ від ____

Представнику ініціативної групи,
громадському діячеві, депутату Київради
VII, VIII, екс-голові постійної комісії
КМР з питань екологічної політики
Яловому К.В.

Шановний пане Костянтине!

Висловлюємо щиру подяку за співпрацю і Ваше звернення щодо участі нашого колективу у визначенні актуальності втілення екологічних програм розвитку м. Києва.

Розроблений проект «Екологічна стратегія міста Києва 2030» містить основні пріоритети кругового управління для екологічного розвитку столиці, які пов'язані з Цілями сталого розвитку, зокрема:

I. Чиста вода. Матеріали розділу містять цінну інформацію на предмет модернізації інфраструктури водопостачання та водовідведення, ефективного управління і раціонального використання водних ресурсів і екологічного контролю за джерелами їх забруднення. Однак, варто передбачити не лише припинення будь-якого будівництва на землях водного фонду, але й повернення забудованих територій до природного стану і забезпечення доступу громадян до берега Дніпра по всій береговій лінії;

II. Чисте повітря і чиста енергія. Особливої уваги заслуговують цілі екомодернізації промислових підприємств і перехід до використання відновлювальних джерел енергії, розвиток міського електротранспорту та мікромобільності, моніторинг і менеджмент якості повітря. При вирішенні проблем забруднення атмосферного повітря слід враховувати результати гармонізації і імплементації Директив ЄС;

III. Зелені зони і біорізноманіття. Екологічна роль зелених насаджень в

Виконавець: Коломієць Ю.В., декан факультету захисту рослин, біотехнологій та екології
Тел.: 527-86-99
Файл: \\peniex.nubip.edu.ua\secretariat\docum_dep\2021\List-2021\List-p\Лист2021-0525.rtf

урбоекосистемах має визначальне значення. Реалізація заходів із мінімізації деградаційних процесів біологічного та ландшафтного різноманіття, зменшення антропогенного впливу на території і об'єкти ПЗФ дозволить знизити екологічні ризики для флори і фауни міста. Слід зазначити, що результати оцінювання екосистемних послуг зелених насаджень в програмі дозволить поліпшити якісний стан атмосферного повітря міста та комфортних умов життєдіяльності;

IV. Вдосконалення системи поводження з відходами, зокрема, запровадження економічних інструментів мотивації населення і бізнесу у сфері поводження з відходами, створення системи прозорої та екологічно безпечної утилізації небезпечних відходів, скорочення обсягів утворення і захоронення побутових відходів дозволить значно знизити використання природних ресурсів, отримати вторинну сировину для вирішення потреб міста. При цьому у програмі додатково необхідно враховувати результати застосування інноваційних технологій країн Європейського Союзу та світу в сфері поводження з відходами.

Вважаємо, що в проекті «Екологічна стратегія міста Києва 2030» також варто передбачити основні шляхи та перспективи його реалізації, зокрема в контексті потенційного інвестування, вдосконалення інструментів просвітницької діяльності та освіти в напрямі вирішення екологічних проблем міста та формування екологічної свідомості і обізнаності керівників підприємств щодо принципів сталого розвитку.

Матеріали проекту «Екологічна стратегія міста Києва 2030» є досить детальним, актуальним і цінним базисом для досягнення збалансованого природокористування столиці та мають бути враховані в програмних завданнях діяльності КМДА.

Щиро сподіваємося на плідну співпрацю та партнерство в процесі подальшої екологізації розвитку столиці.

Проректор з навчальної і виховної роботи С. Кваша

March 2, 2021

Dear Kostyantin Ialovyi,

Thank you for sharing the final draft Kyiv Environmental Strategy 2030 with me. I have some thoughts and feedback to share from my professional perspective as I have worked on several similar strategic documents for cities such as San Francisco and Berkeley, California, U.S.A.

First, I want to praise the team's effort in putting this strategy together in the first place. When I visited Kyiv in November 2019 where I had been invited to give Al Gore's Climate Reality presentation, I was charmed by the city and its people. However, I could also witness that Kyiv is dealing with similar problems as other big cities: traffic jams and air pollution, demand for green spaces, and energy efficient and good housing for everyone being some of the themes, as well as water quality issues, all of which is making a strategic approach quite necessary and pressing.

It is quickly visible that a lot of effort went into creating this strategy, aiming to have it be based in fact and real data - no small undertaking, especially if it has never been done before. Metrics and data are very important to create a baseline - so one can measure after a set timeframe, if improvements have an effect or if further adjustments are necessary. So, this step alone is a big win for Kyiv.

I could see how critics may question the document as either going too far or not far enough in spelling out solutions. Considering that it is an assessment and strategy summary, I consider it a very good and necessary start that sets a vision and a path forward.

The strategy is a municipal strategy, a vision for Kyiv with goals that can be implemented into local actions with many important local benefits. However, it also has the potential to be felt far beyond Kyiv. As the goals are implemented, the benefits of reduced air pollution for example, will not only be felt by Kyivites, but emission reductions will also benefit the National Ecological Strategy concerning Ukraine's obligations within the Paris Agreement. Even though these are the national government's responsibility, cities play a major role and helping meet these targets.

Some 55% of the world's population, 4.2 billion people, live in cities. By 2050, the urban population is expected to double, with 70% living in cities. With more than 80% of global GDP generated in cities[1], urbanization can contribute to sustainable growth if managed well, yet, the projected speed and scale of urbanization also brings many challenges, as Kyiv can attest. The accelerated demand for affordable housing, well-connected transport systems and basic functioning infrastructure services needs to be balanced and supported within the existing city. As for Kyiv there is no time to waste. The pressures on the system through population growth, the effects of climate change and aging infrastructure will only continue to increase.

Following are several suggestions to further improve the Kyiv Environmental Strategy 2030:

---

[1] https://www.worldbank.org/en/topic/urbandevelopment/overview

General suggestions:

- **Foreword / Introduction**: I would like to suggest adding a brief foreword that introduces the reader to the strategy and how it should be read and understood and the purpose it can (and cannot) serve. Not all readers are visually inclined and understand the subject matter or how to apply it.
- **Information on implementation processes and next steps:** It would be great to understand what should or will happen next, who needs to be involved to advance the strategy and what efforts and actions can and will be implemented by the city and how progress could be monitored. This information could be placed at the beginning or the end of the strategy.
- **Tips:** Another important addition that is always well received is to let citizens know what they can do to help advance the different goals. Often, simple actions and behavior changes can make all the difference! How could they support the 4 priority goals with actions in their homes and lives?
- **Contact**: Is there a way for interested citizens to get involved and participate? Who should they contact?

Summary of points for communication:

Page 10, Priority Goals

- Preserving Biodiversity
  Increase and balanced use of green areas, forest parks, territories and objects of nature reserve funds.
  - Highlighting the need for natural areas that support biodiversity, planting local plants that benefit insects and animals, supporting soil health, and limiting toxic pesticides and herbicides could have a positive impact in preserving pockets of biodiversity - even in the city.
  - Another benefit: it provides recreation and health benefits.
  - Green spaces with plants, street paving that allows for the percolation of water, and healthy soil can help store water and reduce the urban heat island effect during hot periods and can help cool urban areas. Thus, it is important to unseal sealed concrete surfaces and allow water to percolate into the ground. (The urban heat island effect can increase temperatures during hot weather by another 3-10degrees Celsius! Heat is the climate killer no. 1. To prepare for heat events, having green spaces as cooling mechanisms is health insurance for Kyiv.)
  - Green spaces can be designed to take on water and replenish groundwater in an otherwise sealed urban environment. This can also help with preparation for extreme rain events. Moist ground will also help cool cities during heat extremes through evapotranspiration. (See previous point). Look at what Copenhagen is doing with its Klimakvaters: http://klimakvarter.dk/uk/ : they are designing green spaces to double function as catchment spaces for stormwater. Consider implementing "Green Infrastructure" as part of the planned green spaces. You may also be able to consider urban farming spaces or edible forests as part of this goal?

- Clean Water
  - Clean Water is essential for life. Water availability is forecast to decrease under climate change (rain will likely fall in less predictable and more extreme events, droughts will likely increase, rising temperatures will increase the need and demand for clean drinking water). All of these are essential.
  - Clean drinking water is essential for people's health in a city.

- Unpolluted water ways are more resilient to high temperatures and loose less oxygen, killing less fish and other organisms.
- The clean water goals are critical - for health reasons but also to strengthen the system to prepare for droughts and other climate change impacts. The less water there is the more important the quality becomes.
- Measuring water quality and informing the public about the status could help raise awareness. Schools, Universities and Citizens (Citizen Science Project) could also be involved.
- P. 24 Synthetic detergents are harmful in many ways. Production creates CO2, and they often include plastic particles as well that enter our food chain. These detergents often also have synthetic perfumes which include hormone inhibitors - which can have negative health impacts on aquatic beings (biodiversity) and humans.

- Transition to a circular economy
  - This priority goal also protects raw resources: sorting allows the recovery and recycling of materials. Anything recycled saves original raw materials, production costs and CO2 emissions. Also creating plastic products in the first place creates air pollution.
  - Unlined waste dumps can leak harmful toxins into the groundwater, soil and air.
  - Waste dumps that combine all types of refuse (food, waste, plastics, recyclables) need more space and due to the food waste tend to create and emit methane, a powerful greenhouse gas.

- Clean air
  - Rethinking mobility also has health benefits. For example, riding a bicycle has health benefits for everyone. More roads and more cars bring more traffic and traffic jams. The future is -and because of the greenhouse gas effect needs to be! - fossil fuel free. Investing in bicycle infrastructure and public transportation is mobility insurance for the future.
  - These are critical health goals. For Kyiv and the entire planet. Cleaning the air will also help meet the Paris Climate Agreement and help reduce Ukraine's contribution to climate change.
  - P.37: Housing insulation and weatherization subsidy programs (e.g. weatherization strips for windows, etc.) are cheap and effective in helping citizens improve their houses energy efficiency and save on heating costs.

I am hoping this brief feedback will be helpful in moving the Kyiv Environmental Strategy 2030 forward.

Sincerely,

Yanna Badet

Environmental Scientist (Dipl.) - Sustainability and Urban Resilience Strategist - Climate Reality Leader - LEED AP

Oldenburg, Germany

Додаток до рішення Київської міської ради від _____ №_____

Концепція екологічної політики міста Києва

«ЕКОЛОГІЧНА СТРАТЕГІЯ МІСТА КИЄВА ДО 2030 РОКУ»

енергоефективність кожного будинку підвищена щонайменше на 25%

вулицями міста їздить переважно електротранспорт

найбільша серед європейських столиць кількість парків і скверів

діє сучасна система моніторингу за станом довкілля

опади акумулюються в зелених насадженнях

органічні відходи переробляються на біогаз для будівель і громадського транспорту

місто отримує енергію сонця і вітру

пересуватися велосипедом зручно, комфортно та безпечно

чисті водойми та зручні міські пляжі

усі міські заходи – zero waste

питна вода найвищої якості

ЛАСКАВО ПРОСИМО ДО КИЄВА 2030 — НАЙЕКОЛОГІЧНІШОГО І НАЙКОМФОРТНІШОГО МІСТА ЄВРОПИ ДЛЯ ЖИТТЯ ТА ВІДПОЧИНКУ

доглянуті зелені насадження

чисте повітря, річки та озера

здорове населення

відходи – цінний ресурс, а не сміття

сучасний ландшафтний дизайн і комфортні публічні простори

висока екологічна свідомість містян

100% киян охоплено роздільним збиранням відходів

чисті від сміття вулиці і зелені зони

усі тварини міста – важлива складова екосистеми Києва

муніципальні будівлі – найкращій приклад з енергоефективності

широкий і чистий Дніпро

розвантажені від автівок дороги

екологічно модернізовані промислові підприємства

модернізовані водопровідні та каналізаційні мережі міста

ЧОТИРИ ПРІОРИТЕТИ КРУГОВОГО УПРАВЛІННЯ ДЛЯ ЕКОЛОГІЧНОГО РОЗВИТКУ МІСТА КИЄВА

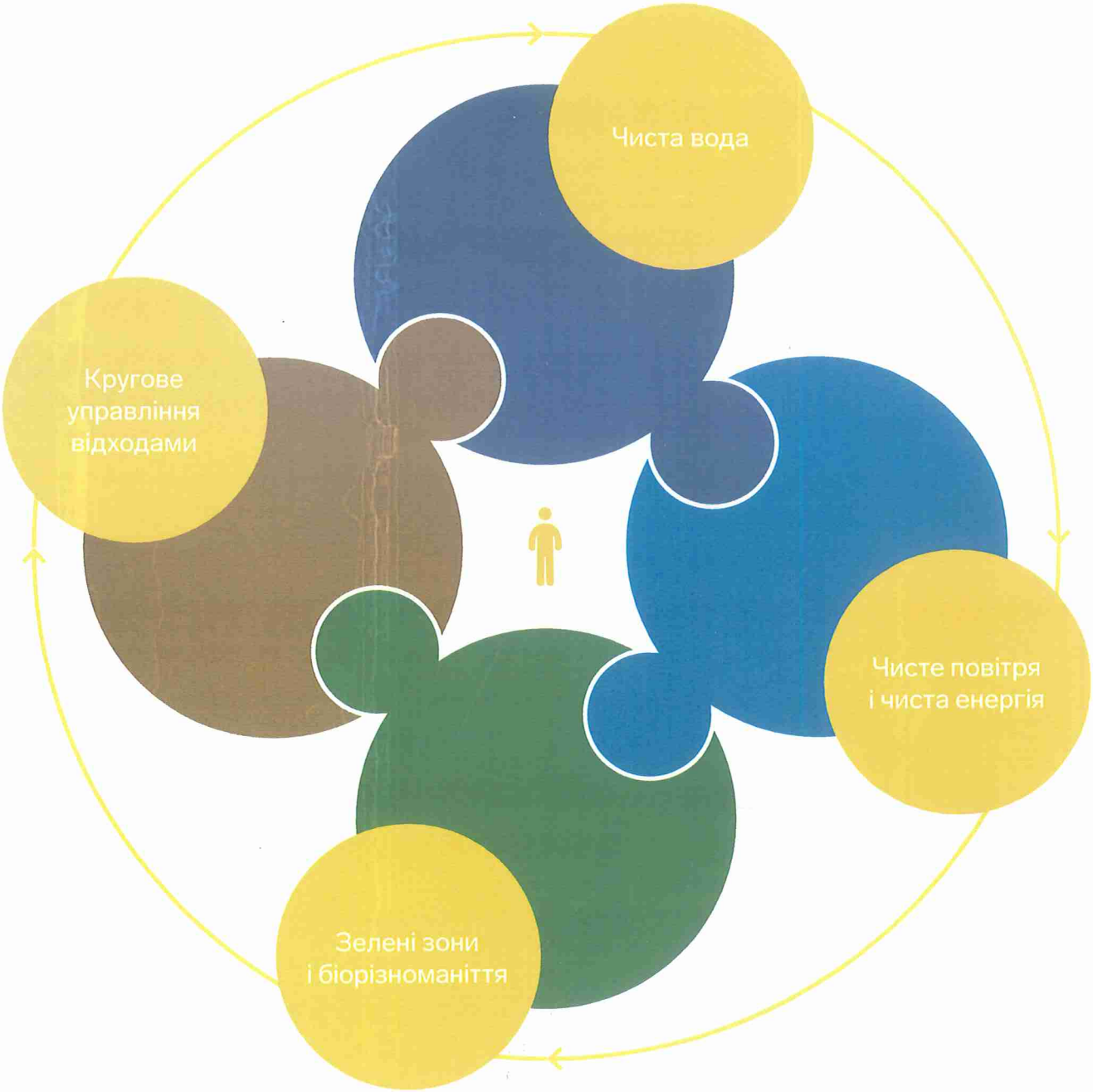

ЧИСТА ВОДА

стр. 12

1.1 Модернізація інфраструктури водопостачання та водовідведення 20

1.2 Ефективне управління і раціональне використання водних ресурсів 22

1.3 Здоровий стан прибережних захисних смуг водних об'єктів міста Києва 23

1.4 Покращення якості вод і посилення контролю за джерелами забруднення 24

ЧИСТЕ ПОВІТРЯ І ЧИСТА ЕНЕРГІЯ

стр. 28

2.1 Чиста енергія для потреб міста. Екомодернізація промислових підприємств і перехід до використання відновлюваних джерел енергії 36

2.2 Підвищення ефективності використання енергії у будівлях житлового і нежитлового фонду 37

2.3 Розвиток міського електротранспорту та мікромобільності 38

2.4 Моніторинг і менеджмент якості повітря 40

ЗЕЛЕНІ ЗОНИ І БІОРІЗНОМАНІТТЯ

стр. 44

3.1 Збільшення і збалансоване використання зелених насаджень, лісопарків, територій та об'єктів ПЗФ 50

3.2 Мінімізація деградації природних середовищ і запобігання втраті біологічного та ландшафтного різноманіття 52

3.3 Зменшення загроз для міської фауни. Формування повноцінного та комфортного співіснування людей і тварин 53

3.4 Удосконалення системи моніторингу та контролю за збереженням рослинного і тваринного світу міста 55

КРУГОВЕ УПРАВЛІННЯ ВІДХОДАМИ

стр. 58

4.1 Ефективна система управління і запровадження економічних інструментів у сфері поводження з відходами 68

4.2 Прозора, безпечна та екологічна утилізація небезпечних відходів 70

4.3 Скорочення обсягів утворення і захоронення побутових відходів 71

МАПА ЗАЦІКАВЛЕНИХ СТОРІН: ЗАЛУЧАЄМО ДО СПІВПРАЦІ, ВРАХОВУЄМО ПОТРЕБИ

Ключові сторони, які можуть зазнавати впливу чи впливати на успіх реалізації Екологічної стратегії міста Києва 2030 в екологічному, соціальному й економічному вимірі:

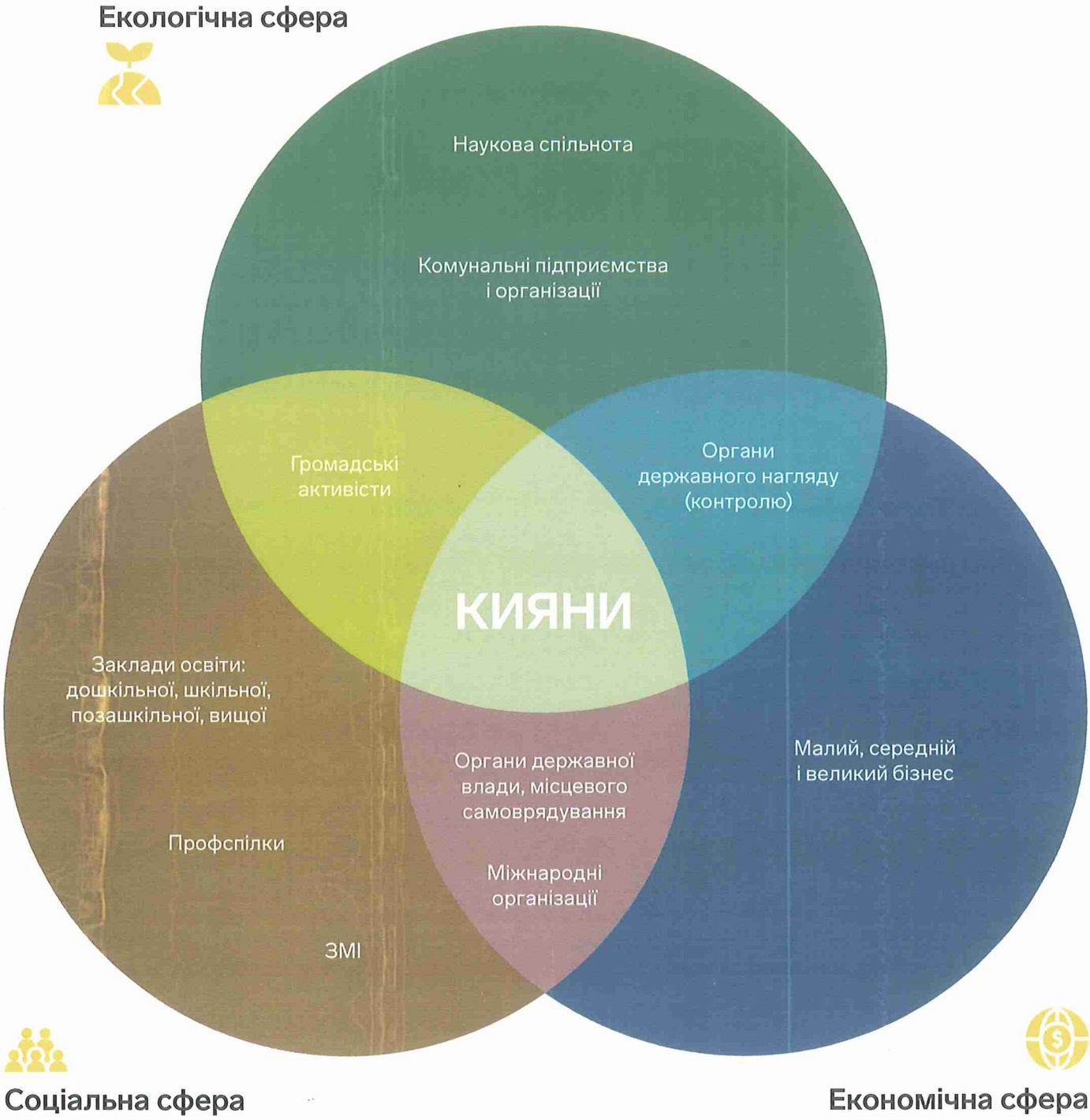

SUSTAINABILITY SWOT

Екологічна стратегія міста Києва пропонує конкретні завдання та індикатори їх виконання до 2030 року, спираючись на Sustainability SWOT (далі – sSWOT*) аналіз із фокусом на сталий розвиток.

*World Resources Institute

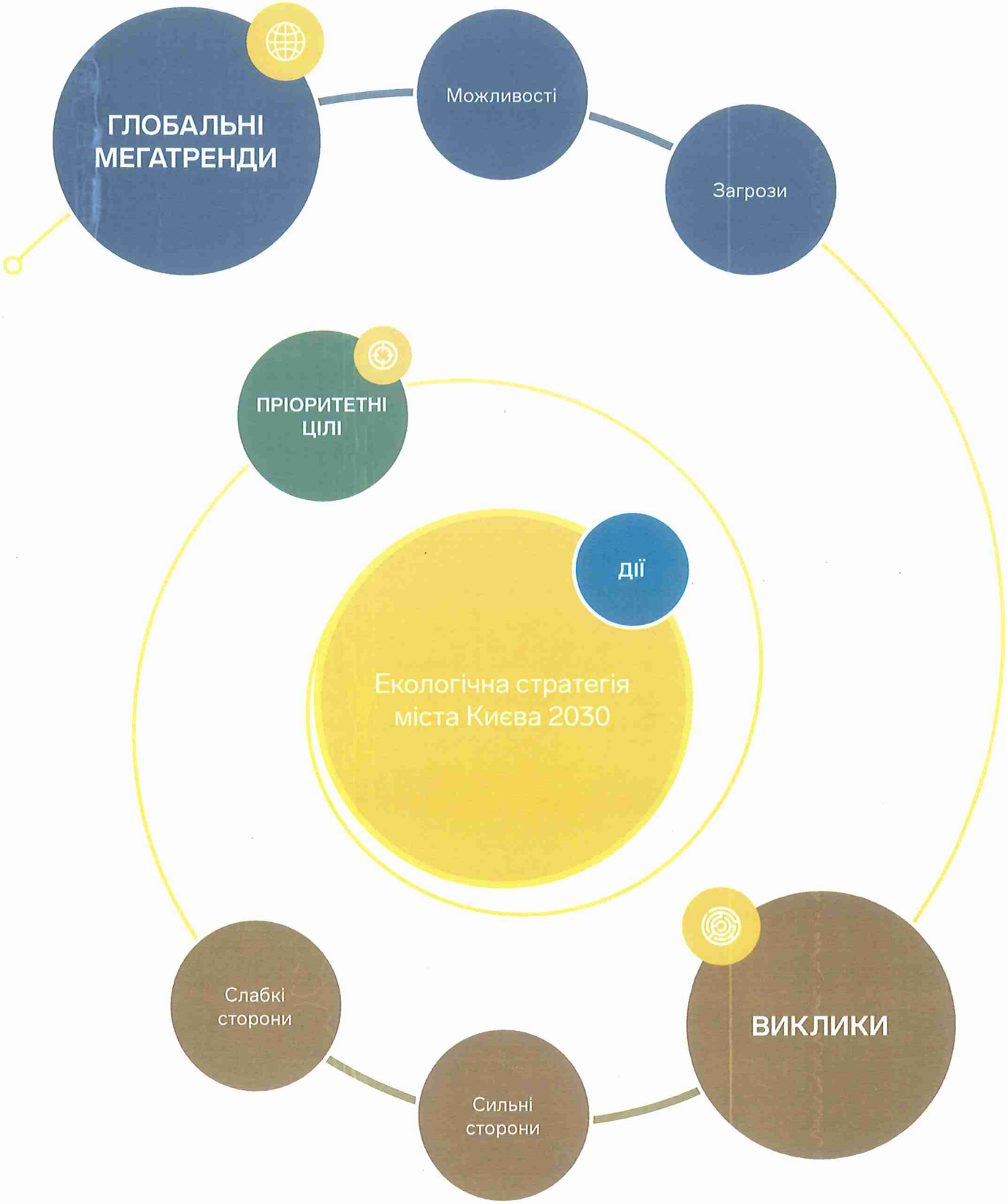

ГЛОБАЛЬНІ МЕГАТРЕНДИ	→	ВИКЛИКИ	→	ПРІОРИТЕТНІ ЦІЛІ	→	ДІЇ
Інновації та технології		Вичерпання природних ресурсів		Збереження біорізноманіття		Реалізація Екологічної стратегії міста Києва, що ґрунтується на sSWOT-аналізі з фокусом на сталість
Зміна клімату		Дефіцит чистої води		Чиста вода		
Соціально-демографічні зміни		Накопичення відходів		Перехід до кругової економіки		
Глобальна економічна динаміка		Викиди парникових газів, глобальне потепління		Чисте повітря		

ГЛОБАЛЬНІ МЕГАТРЕНДИ	→	Можливості	Загрози
Інновації та технології		→ Перехід від викопного палива до використання відновлюваних джерел енергії → Сталий розвиток міста, що ґрунтується на принципах кругової економіки → Залучення інвестицій в новітні технологіх очищення води → Впровадження екологічних інновацій, у тому числі – сучасні цифрові технології збору й обробки інформації про стан довкілля → Використання спецтехніки на електродвигунах чи акумуляторах у діяльності комунальних підприємств	→ Деградація екосистем і втрата біорізноманіття → Екологічна катастрофа через великі обсяги відходів, що утворюються і не утилізовуються в безпечний спосіб → Відсутність своєчасної об'єктивної інформації про стан довкілля
Зміна клімату		→ Репутація одного з найбільш зелених міст Європи → Подолання наслідків змін клімату шляхом розширення зелених насаджень, очищення водних об'єктів і запровадження природоорієнтованих рішень	→ Найвищі темпи підвищення температури у світі за останні 30 років → Зсув кліматичних зон, зсув ґрунтів → Посуха, нестача питної води для потреб міста → Втрата біологічного та ландшафтного різноманіття → Деградація екосистем суші і водойм → Прояви екстремальних погодних явищ
Соціально-демографічні зміни		→ Забезпечення рівних можливостей і стала мобільність	→ Стрімка урбанізація і, за прогнозами ООН, міграція 80% населення України до великих міст до 2050 року → Надмірний антропогенний вплив на екосистему міста, зміна біотопів і погіршення умов проживання
Глобальна економічна динаміка		→ Залучення зацікавлених сторін до партнерства для спільного досягнення Глобальних цілей сталого розвитку (пріоритетних для розвитку міста) → Залучення інвестицій для переходу до кругової економіки → Створення умов для комфортного проживання та діяльності соціально відповідального, екологічно орієнтованого бізнесу	→ Нестабільність економіки країни → Зміни в податковій політиці у бік централізації

ГЛОБАЛЬНІ МЕГАТРЕНДИ	→	ВИКЛИКИ	→	ПРІОРИТЕТНІ ЦІЛІ	→	ДІЇ
Інновації та технології		Вичерпання природних ресурсів		Збереження біорізноманіття		Реалізація Екологічної стратегії міста Києва, що ґрунтується на sSWOT-аналізі з фокусом на сталість
Зміна клімату		Дефіцит чистої води		Чиста вода		
Соціально-демографічні зміни		Накопичення відходів		Перехід до кругової економіки		
Глобальна економічна динаміка		Викиди парникових газів, глобальне потепління		Чисте повітря		

ВИКЛИКИ	→	Сильні сторони	Слабкі сторони
Вичерпання природних ресурсів		→ Великий зелений фонд міста – 40 тис га зелених зон, що становить 47% загальної площі міста Києва → Велика кількість водних об'єктів і значні запаси підземної води	→ Перенаселення міста → Забудова міста за рахунок скорочення площі озеленених територій → Відсутність винесених в натуру меж земельних ділянок зелених насаджень → Негативні наслідки Чорнобильської катастрофи → Антропогенне навантаження на навколишнє природне середовище, що негативно впливає на якість життя киян
Дефіцит чистої води		→ Забезпеченість водними ресурсами: 430 водних об'єктів загальною площею 23,47 км^2 → Водопостачання здійснюється з трьох незалежних джерел: річок Дніпра, Десни і підземних водоносних горизонтів	→ Атмосферна посуха, ґрунтова посуха, гідрологічна посуха, пересихання водойм і наближення до геологічної посухи → Великі обсяги споживання питної води киянами – 663 млн літрів на добу → Скиди у водні об'єкти господарсько-побутових і поверхневих стоків без очищення → Евтрофікація водойм внаслідок концентрації біогенних (азоту, фосфору) та органічних речовин → Високий відсоток зносу споруд і мереж водопостачання та водовідведення → Критичний стан міських каналізаційних колекторів, що призводить до аварій і погіршення санітарного стану в місті → Несанкціоноване будівництво та господарська діяльність на берегах водойм, у зонах санітарної охорони джерел водопостачання → Значні гідроморфологічні зміни водних об'єктів → Велика кількість незаконних врізок до мереж поверхневого водовідведення

ГЛОБАЛЬНІ МЕГАТРЕНДИ	→	ВИКЛИКИ	→	ПРІОРИТЕТНІ ЦІЛІ	→	ДІЇ
Інновації та технології		Вичерпання природних ресурсів		Збереження біорізноманіття		Реалізація Екологічної стратегії міста Києва, що ґрунтується на sSWOT-аналізі з фокусом на сталість
Зміна клімату		Дефіцит чистої води		Чиста вода		
Соціально-демографічні зміни		Накопичення відходів		Перехід до кругової економіки		
Глобальна економічна динаміка		Викиди парникових газів, глобальне потепління		Чисте повітря		

ВИКЛИКИ	→	Сильні сторони	Слабкі сторони
Накопичення відходів		→ Тенденція до підвищення екосвідомості містян → Розроблений Регіональний план поводження з відходами → Процесс запровадження роздільного збирання в парках і прибудинкових територіях	→ Неконтрольовані викиди хімічних і інших виробництв в зоні міста → Відсутність міської політики щодо утилізації та видалення відходів, у тому числі – небезпечних → Необізнаність містян щодо запобігання утворення відходів → Значні обсяги накопичення відходів із тенденцією до збільшення → Забруднення акваторії і прибережних смуг твердими побутовими відходами → Неналежний рівень використання відходів як вторинної сировини внаслідок недосконалості організаційно-економічних засад залучення їх у виробництво → Розміщення побутових відходів без урахування можливих небезпечних наслідків
Викиди парникових газів, глобальне потепління		→ Здатність екосистем до життєстійкості, за умови зменшення антропогенного впливу	→ Щорічне збільшення кількості автомобілів, зокрема транзитного автотранспорту → Відсутність сучасної системи моніторингу якості повітря і єдиного центру обробки даних → Повільний розвиток мережі автошляхів, транспортних розв'язок → Недосконалість управління дорожнім рухом → Неврахування глобальних і регіональних сценаріїв змін клімату під час планування міського розвитку → Відсутність енергетичного менеджменту і бази даних споживання енергії, зокрема, будівлями

ГЛОБАЛЬНІ МЕГАТРЕНДИ	→	ВИКЛИКИ	→	ПРІОРИТЕТНІ ЦІЛІ	→	ДІЇ
Інновації та технології		Вичерпання природних ресурсів		Збереження біорізноманіття		Реалізація Екологічної стратегії міста Києва, що ґрунтується на sSWOT-аналізі з фокусом на сталість
Зміна клімату		Дефіцит чистої води		Чиста вода		
Соціально-демографічні зміни		Накопичення відходів		Перехід до кругової економіки		
Глобальна економічна динаміка		Викиди парникових газів, глобальне потепління		Чисте повітря		

ПРІОРИТЕТНІ ЦІЛІ	→
Збереження біорізноманіття	→ Збільшення і збалансоване використання зелених насаджень, лісопарків, територій та об'єктів ПЗФ → Мінімізація деградації природних середовищ і запобігання втраті біологічного та ландшафтного різноманіття → Удосконалення системи моніторингу та контролю за збереженням рослинного і тваринного світу міста
Чиста вода	→ Модернізація інфраструктури водопостачання та водовідведення → Ефективне управління і раціональне використання водних ресурсів → Здоровий стан прибережних захисних смуг водних об'єктів міста Києва → Покращення якості вод і посилення контролю за джерелами забруднення
Перехід до кругової економіки	→ Зміни концептуальних підходів до поводження з відходами → Ефективна система управління і запровадження економічних інструментів у сфері поводження з відходами → Прозора, безпечна та екологічна утилізація небезпечних відходів → Скорочення обсягів утворення і захоронення побутових відходів
Чисте повітря	→ Чиста енергія для потреб міста. Перехід до використання відновлюваних джерел енергії → Підвищення ефективності використання енергії у будівлях житлового і нежитлового фонду → Розвиток громадського транспорту та мікромобільності → Моніторинг і менеджмент якості повітря

ГЛОБАЛЬНІ МЕГАТРЕНДИ	→	ВИКЛИКИ	→	ПРІОРИТЕТНІ ЦІЛІ	→	ДІЇ
Інновації та технології		Вичерпання природних ресурсів		Збереження біорізноманіття		Реалізація Екологічної стратегії міста Києва, що ґрунтується на sSWOT-аналізі з фокусом на сталість
Зміна клімату		Дефіцит чистої води		Чиста вода		
Соціально-демографічні зміни		Накопичення відходів		Перехід до кругової економіки		
Глобальна економічна динаміка		Викиди парникових газів, глобальне потепління		Чисте повітря		



ЧИСТА ВОДА

ОСНОВНІ ПРОБЛЕМИ, ЩО ПОТРЕБУЮТЬ ВИРІШЕННЯ

Евтрофікація водойм внаслідок концентрації біогенних (азоту, фосфору) та органічних речовин

Скиди у водні об'єкти господарсько-побутових і поверхневих стоків без очищення

Забруднення акваторії і прибережних захисних смуг твердими побутовими відходами

Відсутність актуальної інформації про загальну **кількість і стан водних об'єктів** міста, а також **відкритого доступу** киян до неї

Високий відсоток зносу споруд і мереж водопостачання та водовідведення

Значні гідроморфологічні зміни водних об'єктів

Несанкціоноване будівництво та господарська діяльність на берегах водойм, у зонах санітарної охорони джерел водопостачання

Критичний стан міських каналізаційних колекторів, що наближає до надзвичайної ситуації

ВОДНІ ОБ'ЄКТИ МІСТА КИЄВА

23,47 км²

загальна площа

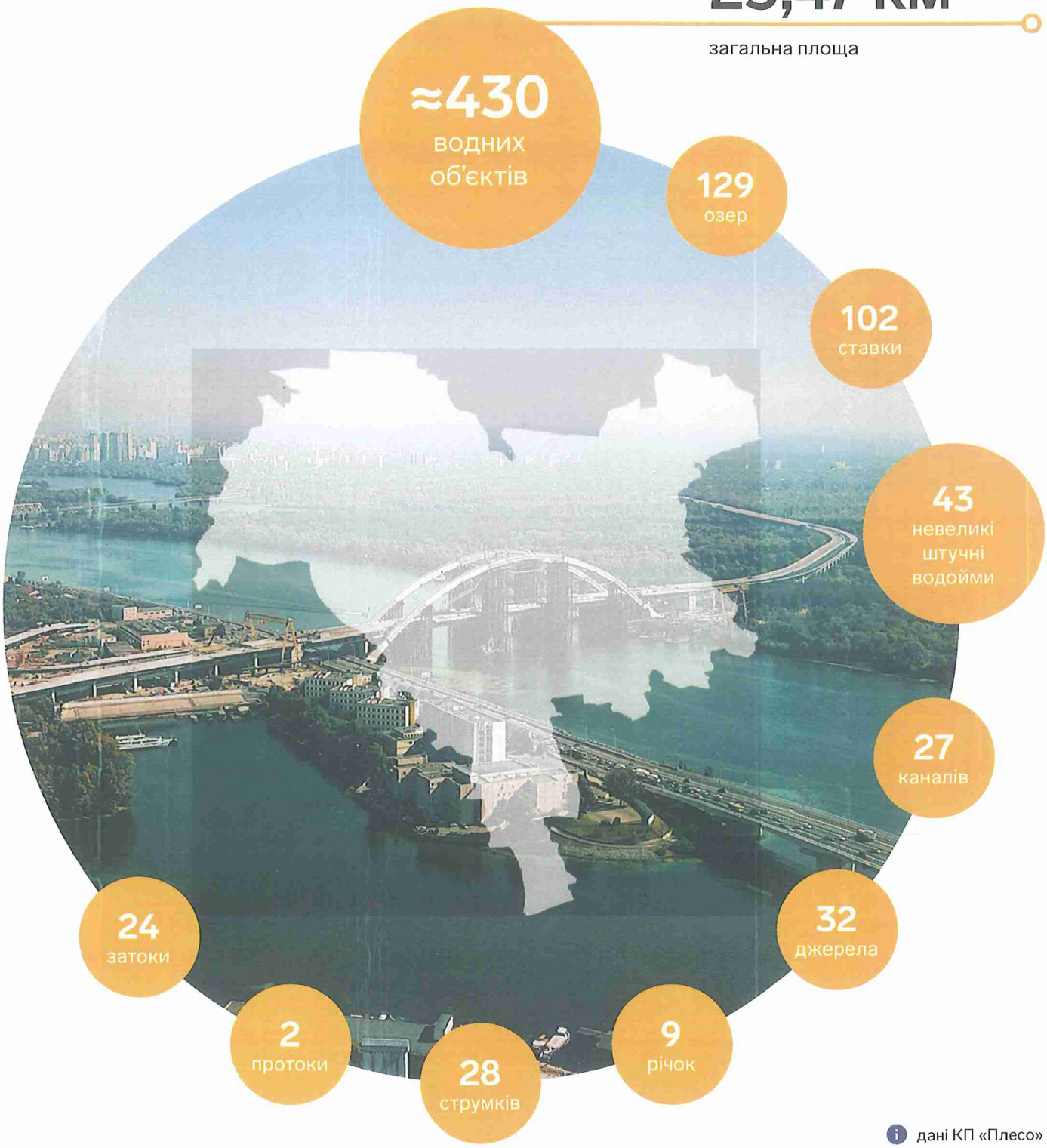

дані КП «Плесо»

ДЖЕРЕЛА ПИТНОГО ВОДОПОСТАЧАННЯ

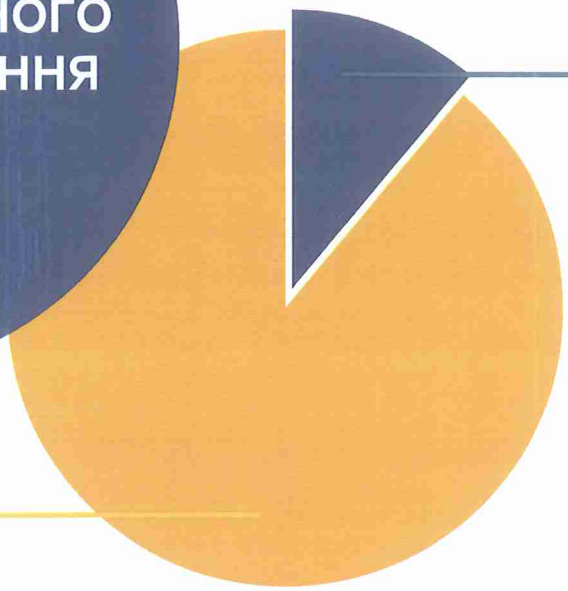

11%

Підземні водоносні горизонти

89%

Поверхневі води річки Дніпро і річки Десна

дані КП «Плесо»

663 млн літрів на добу

або 242 млн 009 тис м³ на рік — обсяги споживання питної води киянами

дані ПрАТ «АК «Київводоканал» за 2019 рік

ЗАБРУДНЕНА ГОЛОВНА ВОДНА АРТЕРІЯ

Упродовж 2019 року у р. Дніпро лише в межах Києва скинуто 723,2 млн куб. м стічних вод. Понад 50% – скиди промислових підприємств, 40% – забруднені і завдали найбільшої шкоди навколишньому природному середовищу.

дані Державної екологічної інспекції України



ДОВІДКА



РІЧКА ДНІПРО

- одна з найбільших річок у Європі
- довжина – **2201 км**
- площа басейну – **504 тис. кв. км**
- забезпечує питною водою **70%** населення України і **третину** киян

ЗАБРУДНЕННЯ ПРИРОДНИХ ВОД

Скиди комунально-побутових стоків без очищення

Скиди промислових стічних вод безпосередньо у водні об'єкти та через каналізаційну систему міста

Переважна більшість підприємств промисловості – скиди забруднюючих речовин зі значним перевищенням рівня допустимих концентрацій

КІЛЬКІСТЬ ПЕРЕВИЩЕНЬ ДОПУСТИМИХ КОНЦЕНТРАЦІЙ ЗАБРУДНЮЮЧИХ РЕЧОВИН

503 Завислі речовини

747 Хімічне споживання кисню (ХСК)

1212 Фосфати

1126 Азот амонійний

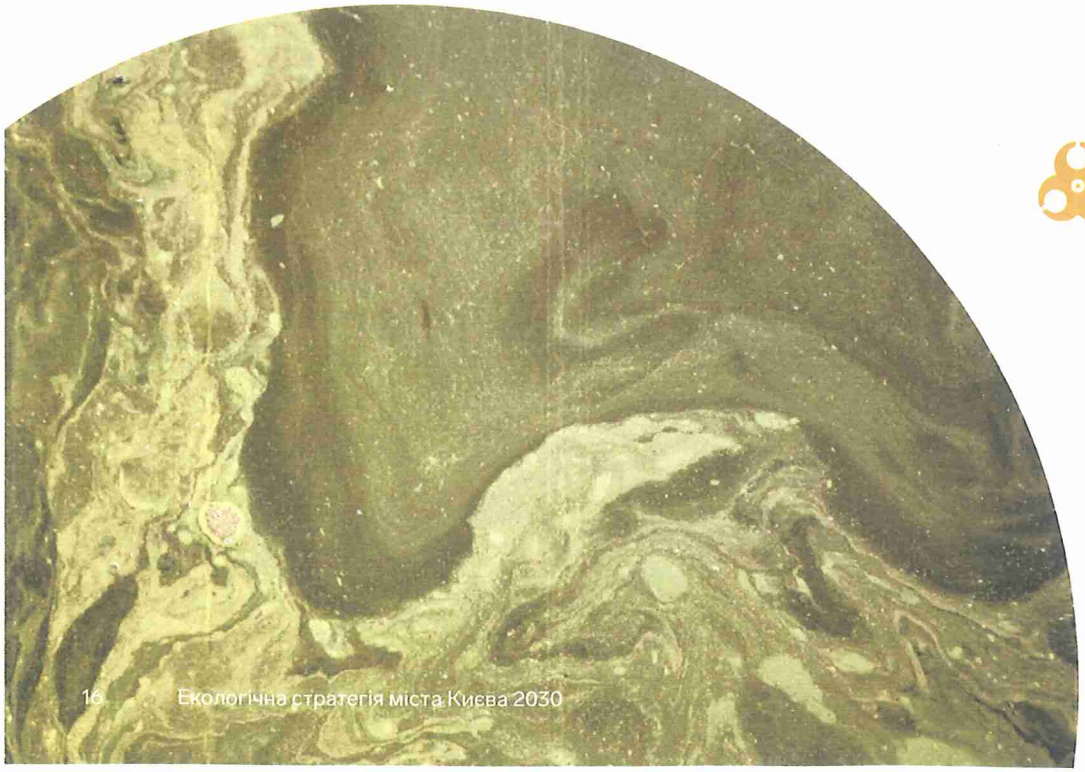

1588

з 6976 підприємств здійснюють скиди з перевищенням допустимих концентрацій

звіт про управління ПрАТ «АК «Київводоканал» за 2019 рік

ТЕХНІЧНИЙ СТАН ВОДОПРОВІДНО-КАНАЛІЗАЦІЙНІ МЕРЕЖІ

7 тис км
мереж

звіт про управління ПрАТ «АК «Київводоканал» за 2019 рік

ВОДОПРОВІД

Загальна протяжність мереж, що перебувають у комунальній власності територіальної громади міста Києва

4 299,4 км

76,30% вичерпали свій ефективний термін експлуатації (амортизовані)

45,75% перебувають у ветхому та аварійному стані **(1 967,08 км мереж)**

42 водопровідні насосні станції

КАНАЛІЗАЦІЯ

Загальна протяжність мереж, що перебувають у комунальній власності територіальної громади міста Києва

2 719,61 км

62,66% вичерпали свій ефективний термін експлуатації (амортизовані)

30,46% перебувають у ветхому та аварійному стані **(828,40 км мереж)**

34 каналізаційні насосні станції

ВБИВЧІ БІОГЕНИ

Незадовільний рівень очищення комунальних стічних вод через аварійний стан мереж і частих аварій призводить до евтрофікації – збільшення вмісту біогенних (азоту, фосфору) та органічних речовин.



ТЕРМІН ЕКСПЛУАТАЦІЇ

Будівельні конструкції, насоси, трубопроводи та інше обладнання першої черги очисних споруд Бортницької станції аерації є непридатними для подальшої експлуатації, деякі з них – в аварійному стані.

НЕБЕЗПЕЧНЕ ЗНЕЗАРАЖЕННЯ

Для знезараження питної води на Дніпровській та Деснянській водопровідних станціях застосовується хлор-аміачний метод знезараження. Рідкій хлор є отруйною речовиною. Транспортування та зберігання хлору є потенційною екологічною загрозою.



КРИТИЧНА СИТУАЦІЯ

Щодоби на очисних спорудах міста Києва – Бортницькій станції аерації – утворюється **від 10 000 м³ до 12 000 м³** осадів. Через відсутність технологій ефективної утилізації осадів єдиний шлях їх перероблення – перекачування на мулові поля для сушіння в природних умовах. Високий вміст важких металів унеможливлює їх використання в сільському господарстві як органо-мінеральних добрив. За останні 35 років осади з мулових полів не вивозили. Рівні осадів перевищують усі допустимі значення.

за даними ПрАТ «АК «Київводоканал»

ОПЕРАТИВНІ ЦІЛІ І ЗАВДАННЯ

ЦІЛЬ 1.
МОДЕРНІЗАЦІЯ ІНФРАСТРУКТУРИ ВОДОПОСТАЧАННЯ ТА ВОДОВІДВЕДЕННЯ

ЦІЛЬ 2.
ЕФЕКТИВНЕ УПРАВЛІННЯ І РАЦІОНАЛЬНЕ ВИКОРИСТАННЯ ВОДНИХ РЕСУРСІВ

ЦІЛЬ 3.
ЗДОРОВИЙ СТАН ПРИБЕРЕЖНИХ ЗАХИСНИХ СМУГ ВОДНИХ ОБ'ЄКТІВ МІСТА КИЄВА

ЦІЛЬ 4.
ПОКРАЩЕННЯ ЯКОСТІ ВОД І ПОСИЛЕННЯ КОНТРОЛЮ ЗА ДЖЕРЕЛАМИ ЗАБРУДНЕННЯ



ЦІЛЬ 1. МОДЕРНІЗАЦІЯ ІНФРАСТРУКТУРИ ВОДОПОСТАЧАННЯ ТА ВОДОВІДВЕДЕННЯ

- Повна реконструкція Бортницької станції аерації з заміною технологічних споруд очистки стічних вод на сучасні та впровадженням нової технологічної лінії обробки та утилізації осадів стічних вод.
- Реконструкція очисних споруд Деснянської та Дніпровської водопровідних станцій із застосуванням нових сучасних технологій, методів очистки, конструкцій споруд та обладнання.



2022 РІК

- посилення вимог до якості питної води за такими показниками, як-от забарвленість, каламутність, залишкове залізо, марганець, амоній, нітрити
- додатковий контроль за показниками загального органічного вуглецю, хлорорганічними сполуками
- використання сучасних технологій очистки води

- Проєктування та будівництво споруд по доощищенню питної води, автоматизації процесів очистки та обладнання, переоснащення лабораторій.

+ ДОВІДКА



Бортницька станція аерації – єдина станція очищення стічних каналізаційних вод у Києві, що обслуговує не тільки столицю, а й населені пункти Київської області. Рівень зношеності обладнання та будівель становить **80%.** У червні 2015 року між урядами України та Японії підписано кредитну угоду для залучення коштів на реконструкцію. Наразі розпочато тендерну процедуру закупівлі робіт (обрання генерального підрядника, який виконуватиме роботи з реконструкції). Безпосередньо будівельні роботи заплановано на 2021 рік. Орієнтовний термін реалізації проєкту – 6 років.

!

реконструкція очисних споруд

- Реконструкція зливової каналізаційної системи міста. Запровадження системи очищення поверхневого стоку (дощові, снігові та поливно-мийні води) з удосконаленням нормативних вимог до проектування очисних споруд поверхневого стоку.
- Завершення будівництва Південно-Західного каналізаційного колектору і забезпечення надійного водовідведення новобудов міста Києва та прилеглих території столичної агломерації (м. Ірпінь, м. Вишневе, м. Буча, смт. Гостомель, смт. Ворзель, смт. Гатне, смт. Чайка, смт. Коцюбинське, с. Петропавлівська Борщагівка, с. Софіївська Борщагівка) із закриттям потенційно небезпечних каналізаційних насосних станцій (Микільська Борщагівка №1, Микільська Борщагівка №2 та Ново-Святошинська).

!

модернізація мереж

- Модернізація і розбудова нових водопостачальних мереж міста Києва, в тому числі – оптимізація схеми систем водопостачання та водовідведення.

КРИТИЧНА СИТУАЦІЯ

Збереження навколишнього природного середовища та екосистеми р. Дніпро потребує якнайшвидшого вирішення питання обробки та утилізації осадів водопровідних споруд Деснянської та Дніпровської водопровідних станцій.

!

екологічне оздоровлення річки Дніпро



ЦІЛЬ 2. ЕФЕКТИВНЕ УПРАВЛІННЯ І РАЦІОНАЛЬНЕ ВИКОРИСТАННЯ ВОДНИХ РЕСУРСІВ

!

реєстр водних об'єктів

- Інвентаризація і паспортизація водних об'єктів столиці до 2025 року з делініацією поверхневих та підземних водних об'єктів столиці.
- Створення єдиної інформаційної бази водних об'єктів міста Києва на виконання рішення Київської міської ради від 15 листопада 2018 року № 46/6097 «Про створення єдиної інформаційної бази водних об'єктів міста Києва» із забезпеченням прав територіальної громади міста Києва на вільний та відкритий доступ до повної інформації щодо водних об'єктів міста, їхнім санітарним станом і розвитком.

!

технології водозбереження

- Забезпечення раціонального використання водних ресурсів із наданням пріоритету природоохоронним функціям над господарськими.
- Широке впровадження водозберігаючих технологій у всіх галузях господарства і технологій використання в промисловості оборотної і повторно-використовуваної води.
- Створення (визначення) відповідного органу управління водними ресурсами міста Києва з функціями формування водного фонду столиці та залучення інвестицій у розвиток водних об'єктів.

!

повторне використання

- Припинення нелегального буріння та використання підземних водних ресурсів столиці з забезпеченням санітарного тампонування свердловин, що не використовуються.
- Розробка програми економного поводження з дощовою водою за прикладом міст Європи, де вже реалізовано т.з. концепцію «міста-губки», що передбачає акумулювання опадів на мультифункціональних територіях.
- Розбудова функціональних партнерств із усіма зацікавленими сторонами: центральні та місцеві органи влади, громадський сектор, міжнародні партнери тощо.

ЦІЛЬ 3. ЗДОРОВИЙ СТАН ПРИБЕРЕЖНИХ ЗАХИСНИХ СМУГ ВОДНИХ ОБ'ЄКТІВ МІСТА КИЄВА

!

винесення в натуру

- Розробка проєкту затвердження та винесення в натуру (на місцевості) прибережних захисних смуг водних об'єктів міста.
- Розробка єдиного комплексного проєкту розміщення рекреаційних і природоохоронних зон водних об'єктів на території міста Києва. Впровадження в береговій зоні режимів рекреації, що сприятимуть відновленню екосистеми водойм.
- Припинення будь-якого будівництва на землях водного фонду, в межах прибережних захисних смуг, у тому числі – шляхом перегляду містобудівної документації.
- Забезпечення навколо водних об'єктів міста Києва оптимального поєднання лісових насаджень та лук.
- Вивчення можливості облаштування парків або публічних просторів навколо водойм.



ОСНОВНІ ЧИННИКИ ПОГІРШЕННЯ СТАНУ ПРИБЕРЕЖНИХ ЗАХИСНИХ СМУГ ВОДНИХ ОБ'ЄКТІВ МІСТА КИЄВА

- Відсутність проектів винесення в натуру водоохоронних зон та прибережних захисних смуг
- Надання земельних ділянок прибережних захисних смуг (земель водного фонду) в тимчасове користування при відсутності винесення в натуру (на місцевості)
- Порушення режиму землекористування в прибережних захисних смугах
- Несанкціоновані сміттєзвалища
- Самозахоплення земельних ділянок і будівництво

ЦІЛЬ 4. ПОКРАЩЕННЯ ЯКОСТІ ВОД І ПОСИЛЕННЯ КОНТРОЛЮ ЗА ДЖЕРЕЛАМИ ЗАБРУДНЕННЯ

!

заборона фосфатів

!

обов'язкове каналізування відходів

- Імплементація положень Директиви Ради 91/271/ ЄЕС від 21 травня 1991 р. про очищення міських стічних вод з метою забезпечення санітарного благополуччя шляхом обов'язкового каналізування з дотриманням високих стандартів очищення стічних вод населених пунктів і промислових об'єктів.
- Регламентування розташування дебаркадерів із розмежуванням акваторії на ділянки, що заборонені або дозволені для розташування. Забезпечення підключення до каналізаційних мереж.
- Забезпечення каналізування відходів самохідних плавзасобів у місцях постійного або тимчасового відстою з обладнанням причалів пристроями для підключення плавзасобів до міської каналізаційної мережі.
- Заборона ввезення, продажу, використання побутової хімії із вмістом фосфатів та інших сполук фосфору – одного з основних чинників забруднення поверхневих вод, фосфатного отруєння гідроекосистем і цвітіння (евтрофікації) води.
- Удосконалення системи моніторингу та контролю забруднення поверхневих і підземних вод. Розроблення та введення в дію системи ідентифікації та інструментального контролю за всіма стаціонарними джерелами забруднення зі створенням відповідної інформаційної бази даних.

ДОВІДКА

За останні 10 років концентрація сполук азоту та фосфору в стічних водах стрімко збільшується. В середині 1990-х років вони становили **15-20 мг/л (азот амонійний) в 6-8 мг/л (фосфати),** сьогодні – **50 і 30 мг/л** відповідно. Серед чинників – широке використання в побуті та різних галузях промисловості синтетичних мийних засобів, відсутність на промислових підприємствах локальних очисних споруд.

за даними ПрАТ «АК «Київводоканал»

!

контроль за скидами підприємств

- Встановлення та облаштування меж зон санітарної охорони навколо джерел питного водопостачання з артезіанських свердловин і централізованого водопостачання Києва.
- Обмеження господарської діяльності в зонах санітарної охорони джерел водопостачання відповідно до законодавства України.
- Проведення інвентаризації мереж з метою виявлення незаконних врізок і несанкціонованого користування послугами.
- Посилення нагляду і контролю за скидами стічних вод підприємств у водні об'єкти, дотриманням режиму господарювання у водоохоронних зонах річок і дренажних каналів, а також посилення відповідальності за забруднення поверхневих та підземних вод.

!

зменшення антропогенного навантаження

- Затвердження Правил приймання стічних вод до систем централізованого водовідведення міста Києва.
- Удосконалення нормативно-правової та еколого-економічної бази з метою поліпшення якісного стану водних об'єктів міста Києва у відповідності і на виконання Директиви 2000/60/ЄС Європейського Парламенту і Ради «Про встановлення рамок діяльності Співтовариства в галузі водної політики» від 23 жовтня 2000 року (Водна рамкова директива ЄС 2000).
- Розробка програм ревіталізації малих річок та інших водойм міста із застосуванням провідного світового досвіду й інноваційних методів.



КЛЮЧОВІ ІНДИКАТОРИ 2030

↘
Ступінь зношеності водопровідних і каналізаційних мереж

<10% 2030

↗
Використання в промисловості оборотної та повторно-використовуваної води

90% загального обсягу води, що споживається промисловими підприємствами 2030

↘
Скиди неочищених стічних вод

0% 2030

↗
Частка водних об'єктів міста Києва, на яких здійснюється моніторинг екологічного стану якості води відповідно до вимог Водної рамкової директиви ЄС 2000

0% 2020 100% 2030

↘
Ступінь зношеності споруд Деснянської та Дніпровської водопровідних станцій

2020 90% <25% 2030

2021

→
Реконструкція системи дозування коагулянтів на Дніпровській водопровідній станції

→
Встановлення меж зон санітарної охорони артезіанських свердловин Київського родовища

2024

→
Впровадження безперервного приладного контролю якості води на всіх етапах водопідготовки

→
Впровадження системи моніторингу якості води джерел питного водопостачання з організацією стаціонарних постів контролю на річках Дніпро та Десна з системою збору та опрацювання інформації

2030

→
Завершення будівництва Південно-Західного каналізаційного колектору

→
Повна реконструкція Бортницької станції аерації

ІНТЕГРАЦІЯ З ЦІЛЯМИ СТАЛОГО РОЗВИТКУ 2030

Цілі та завдання Екологічної стратегії міста Києва до 2030 року узгоджуються з Цілями сталого розвитку до 2030 року, проголошеними резолюцією Генеральної Асамблеї ООН «Перетворення нашого світу: Порядок денний у сфері сталого розвитку до 2030 року» від 25 вересня 2015 року № 70/1, а також завданнями та індикаторами їх виконання в Україні, викладеними в Національній доповіді «Цілі сталого розвитку: Україна» від 2017 року.

Ціль сталого розвитку №6 «Забезпечення наявності та раціонального використання водних ресурсів і санітарії для всіх» і національні завдання за нею:

6.1. Забезпечити доступність якісних послуг з постачання безпечної питної води, будівництво та реконструкцію систем централізованого питного водопостачання із застосуванням новітніх технологій та обладнання.

6.2. Забезпечити доступність сучасних систем водовідведення, будівництво та реконструкцію водозабірних та каналізаційних очисних споруд із застосуванням новітніх технологій та обладнання.

6.3. Зменшити обсяги скидання неочищених стічних вод, насамперед із використанням інноваційних технологій водоочищення на державному та індивідуальному рівнях.

6.4. Підвищити ефективність водокористування.

6.5. Забезпечити впровадження інтегрованого управління водними ресурсами.

2030

Досягнення цілей Екологічної стратегії міста Києва до 2030 року водночас сприяє досягненню інших глобальних цілей сталого розвитку:

ЧИСТЕ ПОВІТРЯ І ЧИСТА ЕНЕРГІЯ

ОСНОВНІ ПРОБЛЕМИ, ЩО ПОТРЕБУЮТЬ ВИРІШЕННЯ

Забруднення атмосферного повітря **викидами автотранспорту та промислових підприємств**

Концентрація забруднюючих речовин, що перевищує гранично допустимі норми

Нерегульоване збільшення кількості автотранспорту в місті і повільний розвиток мережі автошляхів

Недосконалість управління дорожнім рухом і відсутність пріоритету громадського транспорту

Смог і продукти горіння через **пожежі** в екосистемах Києва та області

Низька популяризація громадського транспорту для щоденних поїздок киян

Підвищені ризики для здоров'я і життя містян, серцево-судинні і респіраторні захворювання

Відсутність стимулів для бізнесу і низький рівень запровадження технологій відновлюваної енергетики

Відсутність сучасної **системи моніторингу якості повітря** і єдиного центру обробки даних

Відсутність розумного планування міста, організації міського простору за принципами сталої мобільності і наближення інфраструктури до місця проживання киян

Застарілий громадський транспорт, відсутність комунальних автобусів на електродвигуні

ДЖЕРЕЛА ЗАБРУДНЕННЯ ПОВІТРЯ

Якість атмосферного повітря в місті Києві залежить від обсягів викидів забруднюючих речовин від двох основних джерел забруднення: пересувних і стаціонарних.

ПЕРЕСУВНІ ДЖЕРЕЛА

ТРАНСПОРТ

Антропогенне забруднення атмосферного повітря міста Києва до 85% спровоковано викидами від пересувних джерел – транспорту, з них 4% – авіа-, залізничний, водний транспорт. 15% становлять забруднення атмосферного повітря від стаціонарних джерел, зокрема промислового комплексу міста.

ДЖЕРЕЛА ЗАБРУДНЮЮЧИХ ВИКИДІВ У АТМОСФЕРНЕ ПОВІТРЯ

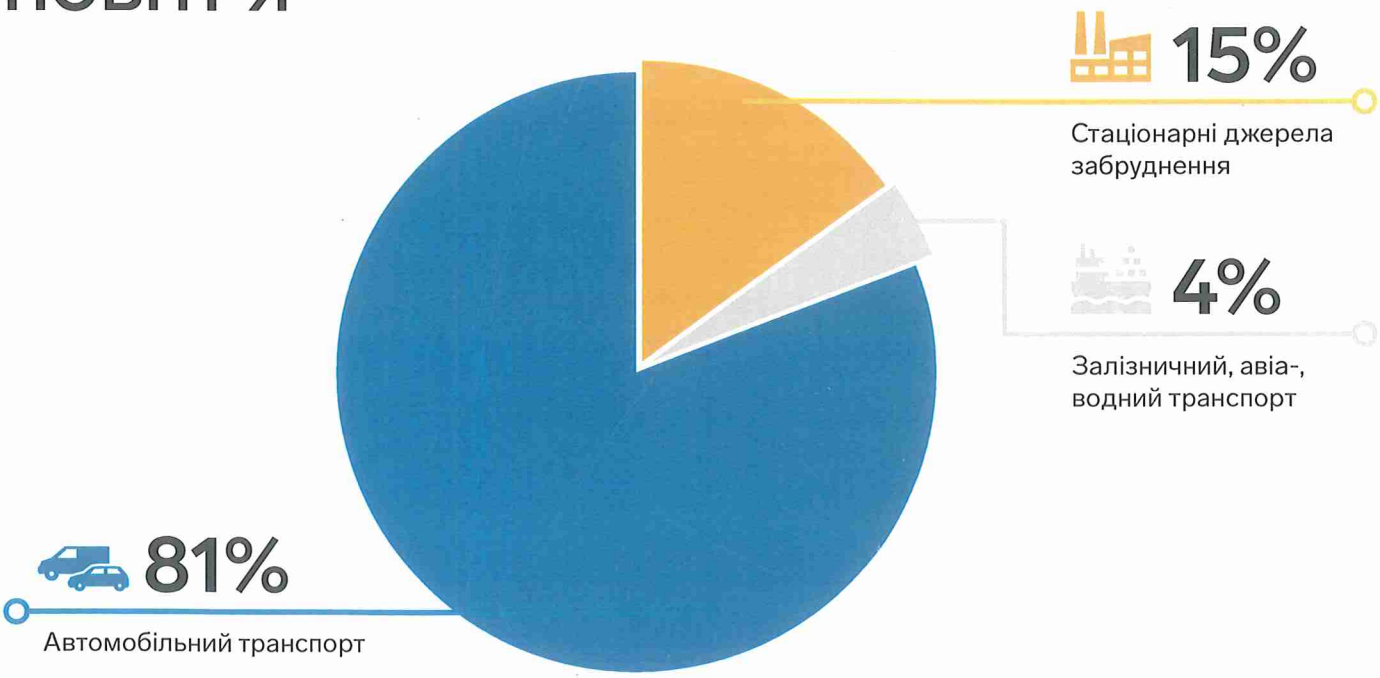



ПРИВАТНІ АВТО

Близько 70% від загальної кількості викидів автотранспортних засобів – автомобілі, що перебувають у приватній власності, до 30% – викиди від суб'єктів господарської діяльності.

ТРАФІК

У місті Києві офіційно зареєстровано 1,2 млн автомобілів. Зокрема, в 2019 році їх кількість збільшилася на 169 тис 903 транспортні засоби, за останні три роки – більш ніж на 15% (не враховуючи кількість авто, ввезених в Україну із закордонною реєстрацією) і, за прогнозами, збільшиться на 60% до 2025 року.

600 тис

Загальна орієнтована кількість «активних» автівок у дорожній мережі міста

≈200 тис

Кількість автівок, які щодня в'їжджають і виїжджають з передмість до Києва

на основі даних Головного сервісного центру МВС, Державної служби статистики України, Департаменту інформаційно-комунікаційних технологій КМДА, розрахунків виконання рішення Київської міської ради № 222/7095 від 14 листопада 2019 р. Про затвердження Міської цільової програми розвитку транспортної інфраструктури міста Києва на 2019-2023 рр.

Збільшення кількості автомобілів призводить до збільшення інтенсивності руху на дорогах міста, загазованості повітря, підвищення рівня шуму і погіршення екологічної ситуації загалом.

СТАЦІОНАРНІ ДЖЕРЕЛА

ПІДПРИЄМСТВА

Підприємства з постачання електроенергії, газу, пари та кондиційованого повітря, переробної промисловості становлять до 90% загального обсягу викидів стаціонарними джерелами. Серед них – ТОВ «Євро-Реконструкція», ПАТ «Київгаз», СВП «Київські ТЕЦ» КП «Київтеплоенерго» ТЕЦ-5 і ТЕЦ-6, СП «Завод «Енергія» КП «Київтеплоенерго».



НАЙБІЛЬШІ ЗАБРУДНЮВАЧІ ЗА ВИДАМИ ЕКОНОМІЧНОЇ ДІЯЛЬНОСТІ

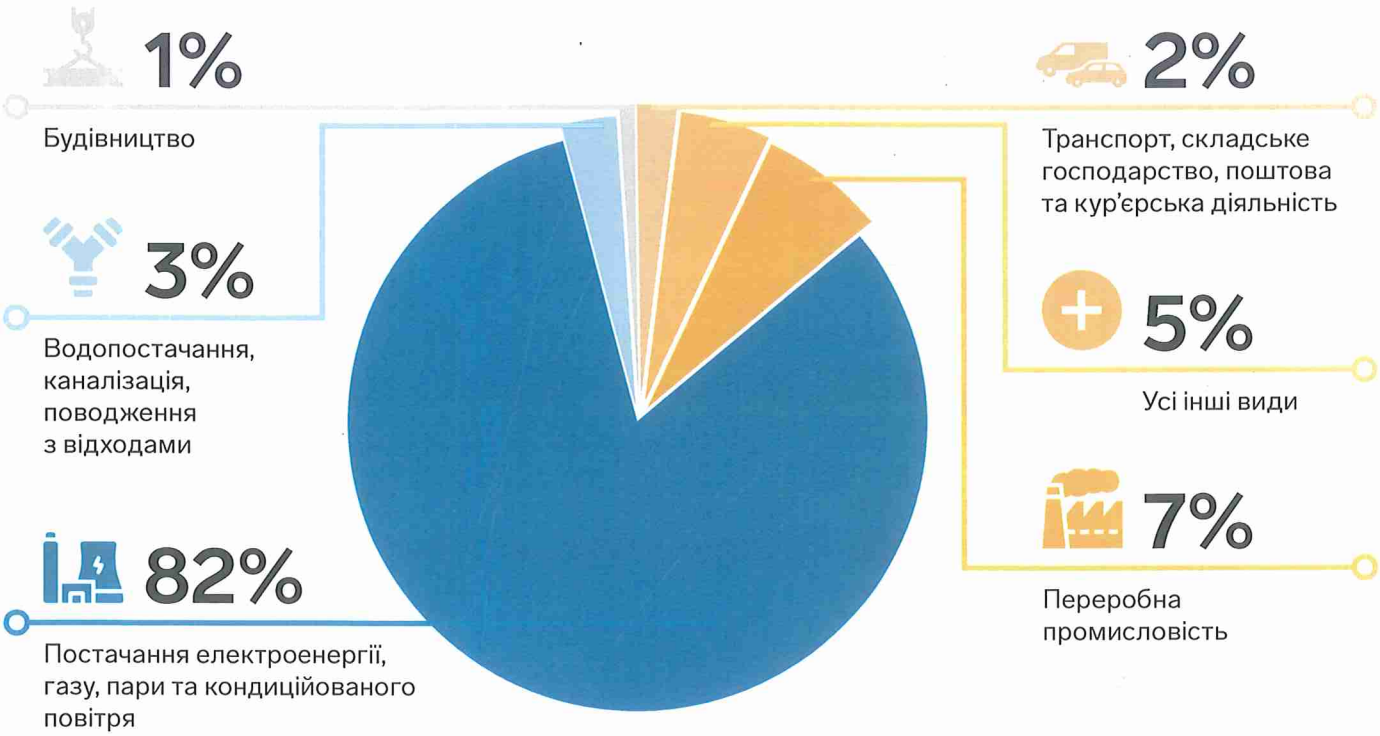

дані Головного управління статистики у м. Києві, 2019 р.

СТРУКТУРА ВИКИДІВ

Оксид вуглецю, діоксид сірки, діоксид азоту, формальдегід, зважені речовини – всім цим щоденно дихають кияни. Загалом у повітря надходять близько **200 компонентів** забруднюючих речовин, що мають токсичний, мутагенний та інший вплив на живі організми.

ВИКИДИ ЗА ВИДАМИ ОКРЕМИХ ЗАБРУДНЮЮЧИХ РЕЧОВИН ВІД СТАЦІОНАРНИХ ДЖЕРЕЛ =22,3 ТИС Т

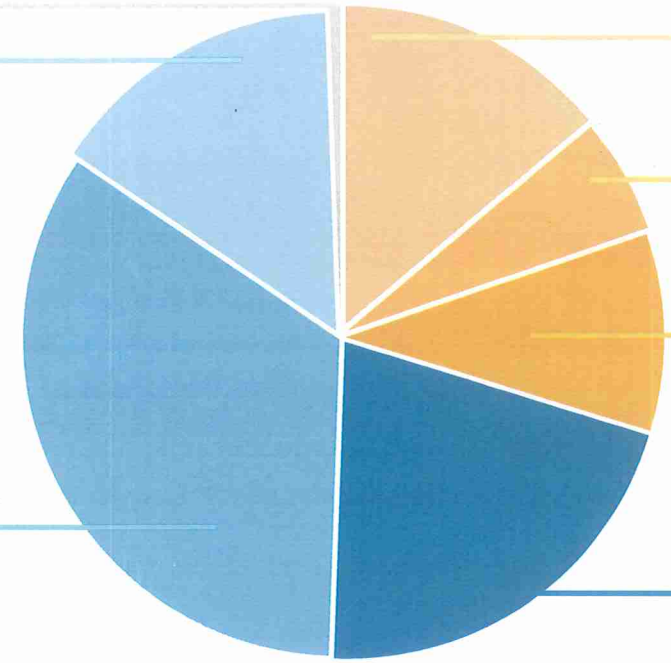

окрім того

+5,3 МЛН Т

діоксиду вуглецю

дані Головного управління статистики у м. Києві, 2019 р.

ВИКИДИ ЗАБРУДНЮЮЧИХ РЕЧОВИН В АТМОСФЕРНЕ ПОВІТРЯ ВІД СТАЦІОНАРНИХ ДЖЕРЕЛ ЗА РАЙОНАМИ МІСТА КИЄВА

	Обсяги викидів, т	У тому числі	
		діоксиду сірки	діоксиду азоту
		т	т
Київ	22297,5	4691,5	7472,6
Голосіївський	3249,3	7,4	2355,8
Дарницький	1136,6	40,3	318,6
Деснянський	1995,1	0,2	1549,9
Дніпровський	10086,4	4572,5	2171,3
Оболонський	411,3	12,8	72,2
Печерський	2974,4	2,6	23,8
Подільський	481,2	0,9	198,2
Святошинський	585,1	1,3	321,5
Солом'янський	553,8	21,5	103,2
Шевченківський	824,3	32,0	358,1

у 8 разів

щільність викидів у розрахунку на 1 км^2 перевищує середній показник по Україні

НАЙБІЛЬШ ЗАБРУДНЕНЕ ПОВІТРЯ

- просп. Перемоги (ст.м. Святошин)
- Деміївська пл.
- Оболонський просп.
- вул. О.Довженка (ст.м. Шулявська)
- вул. Попудренка (ст.м. Чернігівська)
- пл. Перемоги
- бул. Лесі Українки

дані Головного управління статистики у м. Києві, 2019 р.



ОПЕРАТИВНІ ЦІЛІ І ЗАВДАННЯ

ЦІЛЬ 1.
ЧИСТА ЕНЕРГІЯ ДЛЯ ПОТРЕБ МІСТА. ЕКОМОДЕРНІЗАЦІЯ ПРОМИСЛОВИХ ПІДПРИЄМСТВ І ПЕРЕХІД ДО ВИКОРИСТАННЯ ВІДНОВЛЮВАНИХ ДЖЕРЕЛ ЕНЕРГІЇ

ЦІЛЬ 2.
ПІДВИЩЕННЯ ЕФЕКТИВНОСТІ ВИКОРИСТАННЯ ЕНЕРГІЇ У БУДІВЛЯХ ЖИТЛОВОГО І НЕЖИТЛОВОГО ФОНДУ

ЦІЛЬ 3.
РОЗВИТОК МІСЬКОГО ЕЛЕКТРОТРАНСПОРТУ ТА МІКРОМОБІЛЬНОСТІ

ЦІЛЬ 4.
МОНІТОРИНГ І МЕНЕДЖМЕНТ ЯКОСТІ ПОВІТРЯ

ЦІЛЬ 1.
ЧИСТА ЕНЕРГІЯ ДЛЯ ПОТРЕБ МІСТА. ЕКОМОДЕРНІЗАЦІЯ ПРОМИСЛОВИХ ПІДПРИЄМСТВ І ПЕРЕХІД ДО ВИКОРИСТАННЯ ВІДНОВЛЮВАНИХ ДЖЕРЕЛ ЕНЕРГІЇ

!

скорочення вуглецеємності

!

альтернативні джерела енергії

- Розробка і реалізація заходів у відповідності до Енергетичної стратегії України на період до 2035 року і Директиви 2012/27/ЄС про енергоефективність.
- Підтримка і впровадження проєктів альтернативної енергетики та інноваційних екологічно безпечних технологій, у тому числі – енергоефективних і енергоощадних.
- Будівництво і введення в експлуатацію комплексу з переробки органічних відходів і виробництва біогазу з подальшим перетворенням на електричну і теплову енергію для потреб міста та постачанням у мережу за зеленим тарифом.
- Реконструкція Дарницької ТЕЦ-4 і відмова від використання вугілля.
- Використання освітлювальних пристроїв на сонячних батареях при облаштуванні мереж освітлення об'єктів соціальної інфраструктури і публічних просторів.



ЦІЛЬ 2. ПІДВИЩЕННЯ ЕФЕКТИВНОСТІ ВИКОРИСТАННЯ ЕНЕРГІЇ У БУДІВЛЯХ ЖИТЛОВОГО І НЕЖИТЛОВОГО ФОНДУ

!

інвентаризація будівель

!

підвищення енергоефективності

!

нові стандарти

!

свідоме ставлення

- Інвентаризація усіх будівель міста за показниками енергетичного споживання, формою власності, фізичним і технічним станом тощо.
- Створення і супровід бази даних про енергетичні характеристики будівель і споживання ними енергії для подальшого менеджменту і модернізації.
- Розробка і реалізація Програми термомодернізації житлового і нежитлового фонду з урахуванням принципів сталого розвитку і створенням умов для інвестицій.
- Ініціювання перегляду архітектурно-будівельних норм і стандартів щодо підвищення енергетичної ефективності.
- Пошук і запровадження найкращих інновацій за логікою біомімікрії, серед яких – озеленення будівель, застосування новітніх матеріалів для оздоблення, систем генерації енергії тощо.
- Інформаційне просування свідомого ставлення киян до використання енергоресурсів.

ДОВІДКА



Біомімікрія – це наслідування моделей, систем та елементів природи задля вирішення викликів, із якими стикається людство, шляхом розробки нових технологій, дизайнерських рішень, інноваційних продуктів.

ЦІЛЬ 3. РОЗВИТОК МІСЬКОГО ЕЛЕКТРО-ТРАНСПОРТУ ТА МІКРОМОБІЛЬНОСТІ

!

сталий розвиток громадського транспорту

- Розвантаження центральної частини міста Києва від транзитного трафіку. Будівництво нової кільцевої дороги навколо міста.

40% авто

що проїжджають дорогами міста Києва за добу – **транзит**

i за даними Державного агентства автомобільних доріг України (Укравтодор)

!

розумне міське планування

- Оновлення рухомого складу громадського транспорту на більш енергоефективне, екологічно сприятливе і таке, що відповідає європейським стандартам.
- Розвиток громадського електротранспорту, зокрема трамвайної мережі та ліній метрополітену.
- Реалізація нових підходів у проєктуванні міста, що мають на меті зменшення потреби серед киян користуватися приватним транспортом і зменшення загальної відстані пересування – наближення інфраструктури до місця проживання.

!

умови для електро- і мікромобільності

- Створення комфортних і безпечних умов для електро- і мікромобільності, серед яких – зарядні станції для електромобілів, велодоріжки, місця для паркувань, системи прокату електровелосипедів і електросамокатів тощо.

+ ДОВІДКА



На 2021 рік заплановано початок робіт з будівництва Київської об'їзної дороги, яка сполучить траси М-07 Київ – Ковель, М-06 Київ – Чоп, М-05 Київ – Одеса, Н-01 Київ – Знам'янка, Н-08 Бориспіль – Маріуполь, М-03 Київ – Харків та М-01 Київ – Чернігів і на 70% розвантажить місто від транзитного транспорту. Загальна протяжність – 150 км. Орієнтовний термін реалізації проєкту – 6 років.

- Ініціювання законодавчих змін з метою усунення причин аварійності на вулично-дорожній мережі міста через зміни до Правил дорожнього руху, Державних будівельних норм і Держстандартів щодо дорожньої розмітки.
- Популяризація користування громадським транспортом для щоденних поїздок киян і засобами приватного індивідуального транспорту, що не спричиняють викидів і забруднення (мікромобільність).

БАЖАНИЙ РОЗПОДІЛ КОРИСТУВАННЯ ТРАНСПОРТОМ ДО 2030 РОКУ, ЩО СПРИЯТИМЕ ЗМЕНШЕННЮ КІЛЬКОСТІ ПАРНИКОВИХ ГАЗІВ

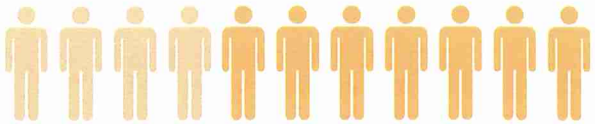

35–55%
громадський транспорт



10–20%
засоби мікромобільності,
у тому числі – велотранспорт



25–40%
переміщення пішки

10%
приватний автотранспорт

на основі аналізу практики європейських країн Walking and Cyclist as Transport Modes, European Commission; Дорожня карта кліматичних цілей 2030 від громадськості, Центр екологічних ініціатив «Екодія»

ЦІЛЬ 4. МОНІТОРИНГ І МЕНЕДЖМЕНТ ЯКОСТІ ПОВІТРЯ

!

система моніторингу якості повітря

!

система контролю шуму

!

відкриті дані

- Створення за участі представників Держпродспоживслужби, Управління з питань надзвичайних ситуацій Київської міської державної адміністрації (КМДА), Держагентства з управління зоною відчуження, Центральної геофізичної обсерваторії ім. Бориса Срезневського комісії з розробки плану заходів для поліпшення якості повітря в столиці.
- Створення і впровадження сучасної муніципальної системи контролю якості повітря. Зокрема, комплексів для забору проб і визначення концентрації речовин в атмосферному повітрі (оксиду вуглецю, діоксиду сірки, оксидів азоту, зважених часток, формальдегіду тощо), а також єдиного центру обробки даних.
- Забезпечення відкритості даних про стан повітря, завдяки чому кожен житель столиці матиме можливість відстежувати якість повітря в режимі реального часу онлайн і в мобільному додатку.
- Спонукання найбільших забруднювачів міста до модернізації обладнання, встановлення додаткових систем очищення і зменшення викидів в атмосферу.
- Створення і впровадження системи моніторингу та контролю рівня шуму, вібрації та інших фізичних впливів на людину і міське природне середовище в цілому.



КЛЮЧОВІ ІНДИКАТОРИ 2030

Цілі, завдання і ключові індикатори узгоджуються з Міською цільовою програмою розвитку транспортної інфраструктури міста Києва на 2019-2023 роки, затвердженою рішенням Київської міської ради № 222/7795 від 14 листопада 2019 року, і Планом заходів на 2019-2020 роки з реалізації Стратегії розвитку міста Києва до 2025 року, затвердженого рішенням Київської міської ради № 496/8069 від 19 грудня 2019 року.

↗ Генерація чистої енергії для потреб міста

>50% → 2030

↗ Зростання частки відновлюваних джерел енергії в енергобалансі Києва

>50% → 2030

↘ Зменшення енергоспоживання будівель

на 25%, 120 кВт·год/м^2 → 2030

↗ Збільшення частки користування електротранспортом (громадським і приватним)

75% → 2030

↗ Збільшення частки електротранспорту в структурі пасажирських перевезень, у т.ч. шляхом впровадження рухомого складу, незалежного від лінійної електромережі (тролейбус із автономним ходом, електробус тощо)

100% → 2030

↗ Розвиток мережі метрополітену

2 нові лінії, 14 станцій → 2030

2023

→ Лінія швидкісного трамвая на Лівому березі, об'єднання лівобережної та правобережної трамвайних мереж

→ 400 одиниць трамваїв, тролейбусів та електробусів

→ 240 км магістральних веломаршрутів

↗
Система стаціонарних пунктів і пересувних станцій для контролю якості повітря



↘
Викиди забруднюючих речовин в атмосферне повітря за рік

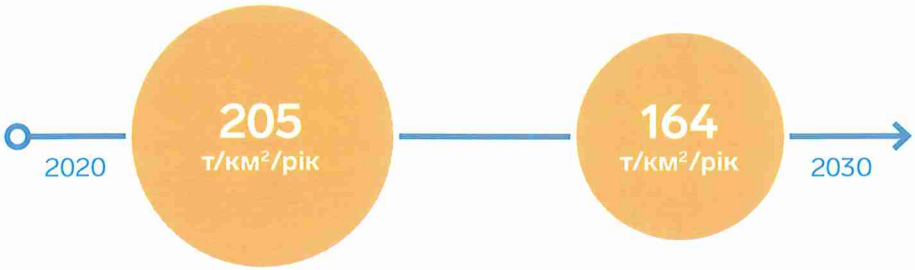



ІНТЕГРАЦІЯ З ЦІЛЯМИ СТАЛОГО РОЗВИТКУ 2030

Цілі та завдання Екологічної стратегії міста Києва до 2030 року узгоджуються з Цілями сталого розвитку до 2030 року, проголошеними резолюцією Генеральної Асамблеї ООН «Перетворення нашого світу: Порядок денний у сфері сталого розвитку до 2030 року» від 25 вересня 2015 року № 70/1, а також завданнями та індикаторами їх виконання в Україні, викладеними в Національній доповіді «Цілі сталого розвитку: Україна» від 2017 року.

Ціль сталого розвитку №7 «Забезпечення доступу до недорогих, надійних, стійких і сучасних джерел енергії для всіх» і відповідні національні завдання за нею:

7.1. Розширити інфраструктуру та модернізувати мережі для забезпечення надійного та сталого енергопостачання на основі впровадження інноваційних технологій.

Ціль сталого розвитку №11 «Забезпечення відкритості, безпеки, життєстійкості й екологічної стійкості міст, інших населених пунктів» і відповідні національні завдання за нею:

11.5. Зменшити негативний вплив забруднюючих речовин, у т. ч. на довкілля міст, шляхом використання інноваційних технологій.

глобальні завдання за нею:

11.6. До 2030 року зменшити негативний екологічний вплив міст у перерахунку на одну особу населення, в тому числі шляхом приділення особливої уваги якості повітря і видаленню міських та інших відходів.

11.7. До 2030 року забезпечити загальний доступ до безпечних, доступних і відкритих для всіх зелених зон та громадських місць, особливо для жінок і дітей, літніх людей та людей із інвалідністю.

Досягнення цілей Екологічної стратегії міста Києва до 2030 року водночас сприяє досягненню інших глобальних цілей сталого розвитку:

ЗЕЛЕНІ ЗОНИ І БІОРІЗНОМАНІТТЯ

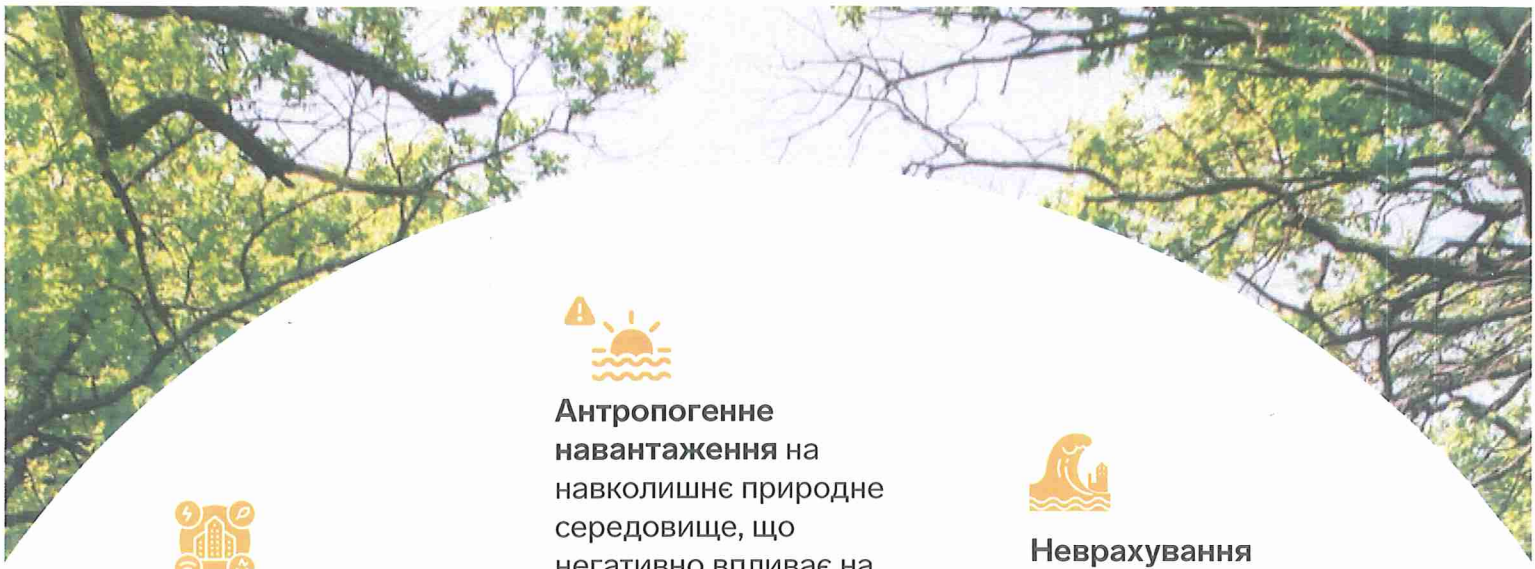

ОСНОВНІ ПРОБЛЕМИ, ЩО ПОТРЕБУЮТЬ ВИРІШЕННЯ

Антропогенне навантаження на навколишнє природне середовище, що негативно впливає на якість життя киян

Низький рівень обізнаності про стан екосистем міста, його флори і фауни, як наслідок – низький рівень екологічної свідомості містян

Неврахування глобальних і регіональних **сценаріїв змін клімату** під час планування міського розвитку

Втрата різноманіття – біологічного і ландшафтного

Тенденція до забудови вільних територій за рахунок скорочення площі озеленених територій

Деградація природних середовищ – зниження ресурсного потенціалу природних комплексів, спрощення їхньої структури

Скорочення площ рослинного покриву і відсутність системного догляду за зеленими насадженнями

Недосконалість нормативно-правової бази у сфері поводження з домашніми тваринами і регулювання чисельності безпритульних тварин

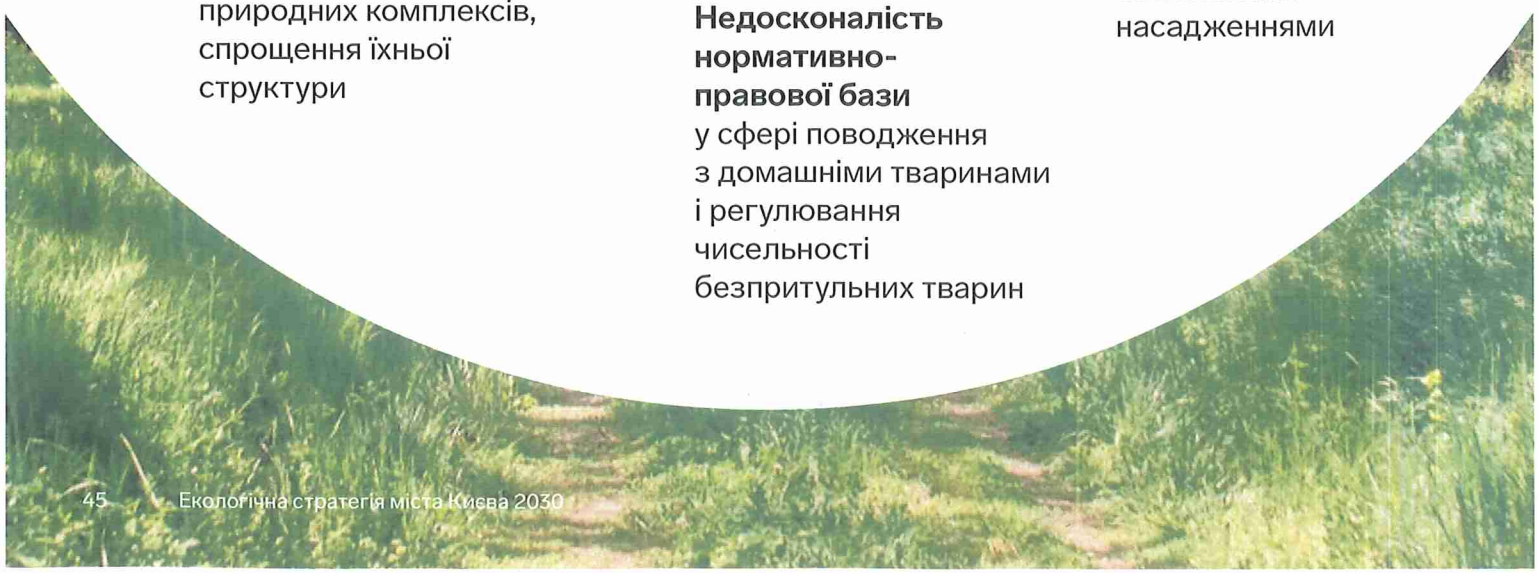

КИЇВ

загальна площа міста Києва

210
територій та об'єктів
природно-заповідного фонду (ПЗФ)

25,4
тис га
загально-державного та місцевого значення

30,4
%
від загальної площі міста Києва

дані Постійної комісії з питань екологічної політики Київської міської ради



10
комунальних підприємств по утриманню зелених насаджень районів Києва

3
лісопаркові господарства

1
міська станція захисту зелених насаджень

1
міський декоративний розсадник «Теремки»

31,6
тис га міських лісів

43
зони відпочинку

49
бульварів
150,64 га

610
скверів
450 га

128
парків
3400 га

дані КО «Київзеленбуд»

НАЙБІЛЬШІ ЛІСОВІ МАСИВИ

Лівий берег

Дарницький лісовий масив

Правий берег

масиви лісів у Голосіївському районі міста Києва, ліси на південь від міста – в напрямку селища Конча-Заспа, в північній частині – біля Пуща-Водиці, а також Біличанський ліс, що на межі міста Києва і Київської області

ТВАРИННИЙ СВІТ

6 видів плазунів

11 видів земноводних

48 видів ссавців

52 видів риб

110 видів птахів

дані Інституту зеленої економіки

ПІД ЗАГРОЗОЮ ЗНИКНЕННЯ І ПОТРЕБУЮТЬ ОСОБЛИВОЇ ОХОРОНИ НА ТЕРИТОРІЇ МІСТА КИЄВА

56
видів рослин

- горицвіт весняний
- фіалка ставкова
- журавлина болотна
- конвалія травнева
- проліска дволиста
- латаття біле
- вільха сіра
- та інші

82
види тварин

- деркач
- крячок малий
- черепаха болотна
- ящірка зелена
- бабка бронзова
- жук-носоріг
- вусач-квітковий
- метелик-скляниця
- єлець
- та інші

відповідно до рішення Київської міської ради від 29 червня 2000 року № 219/940 «Про затвердження переліку видів рослин, які підлягають особливій охороні на території м. Києва», рішення Київської міської ради від 23 грудня 2004 року № 879/2289 «Про затвердження переліку видів тварин, які підлягають особливій охороні на території м. Києва» зі змінами і доповненнями

ОПЕРАТИВНІ ЦІЛІ І ЗАВДАННЯ

ЦІЛЬ 1.
ЗБІЛЬШЕННЯ І ЗБАЛАНСОВАНЕ ВИКОРИСТАННЯ ЗЕЛЕНИХ НАСАДЖЕНЬ, ЛІСОПАРКІВ, ТЕРИТОРІЙ ТА ОБ'ЄКТІВ ПЗФ

ЦІЛЬ 2.
МІНІМІЗАЦІЯ ДЕГРАДАЦІЇ ПРИРОДНИХ СЕРЕДОВИЩ І ЗАПОБІГАННЯ ВТРАТІ БІОЛОГІЧНОГО ТА ЛАНДШАФТНОГО РІЗНОМАНІТТЯ

ЦІЛЬ 3.
ЗМЕНШЕННЯ ЗАГРОЗ ДЛЯ МІСЬКОЇ ФАУНИ, ФОРМУВАННЯ ПОВНОЦІННОГО ТА КОМФОРТНОГО СПІВІСНУВАННЯ ЛЮДЕЙ І ТВАРИН

ЦІЛЬ 4.
УДОСКОНАЛЕННЯ СИСТЕМИ МОНІТОРИНГУ ТА КОНТРОЛЮ ЗА ЗБЕРЕЖЕННЯМ РОСЛИННОГО І ТВАРИННОГО СВІТУ МІСТА

ЦІЛЬ 1. ЗБІЛЬШЕННЯ І ЗБАЛАНСОВАНЕ ВИКОРИСТАННЯ ЗЕЛЕНИХ НАСАДЖЕНЬ, ЛІСОПАРКІВ, ТЕРИТОРІЙ ТА ОБ'ЄКТІВ ПЗФ

!

інвентаризація земель

!

реєстр зелених зон

!

геоінформаційна система

- Розширення та збереження існуючих об'єктів ПЗФ із урахуванням динаміки біотичних і абіотичних факторів, у тому числі – зміни клімату.
- Розробка геоінформаційної системи природно-заповідних територій та об'єктів міста, Реєстру зелених зон комунальної власності територіальної громади міста Києва.
- Спрощення порядку визначення територій зелених зон. Закріплення меж міських лісів, лісопарків, буферних парків гідропарків і парків з метою недопущення їх забудови.
- Введення категорії «урбанізований ландшафт із природним потенціалом» або «міська природоохоронна територія» для збереження ландшафтної цінності територій і екологічної стабілізації ландшафтів, найбільш уразливих від руйнівного впливу діяльності людини.
- Інвентаризація земель міста Києва, що придатні для озеленення.
- Розробка системи контролю за дотриманням вимог до забудови та благоустрою території міста з урахуванням міжнародного досвіду, зокрема в частині забезпечення зелених насаджень із розрахунку на одного мешканця міста.



!

раціональне використання екосистемних послуг

!

доглянуті насадження

!

нові зелені зони

- Реконструкція існуючих і розбудова нових парків і скверів.
- Залучення науковців до пошуку та впровадження інноваційних технологій та альтернативних способів (вертикальне, контейнерне тощо) озеленення міста.
- Ухвалення Стандартів садивного матеріалу декоративних рослин із деталізованими вимогами до саджанців задля забезпечення високої якості посадкового матеріалу та якнайкращого приживання.
- Забезпечення належного догляду за зеленими насадженнями. Навчання і підвищення кваліфікації працівників комунальних підприємств по утриманню зелених насаджень районів м. Києва, які здійснюють поточне утримання зелених насаджень міста.
- Впровадження системи заходів щодо догляду за ботанічними пам'ятками природи, в тому числі – старовіковими дубами та іншими деревами.
- Розробка програми лікування вікових дерев, які мають історичну й природну цінність.
- Висадка, збільшення частки дерев, які адаптовані до наслідків змін клімату.
- Виявлення й облік осередків зростання рослин-вселенців (понад 300 видів) з метою запобігання подальшому поширенню чужорідних видів рослин, що становлять загрозу екосистемам міста.

ЦІЛЬ 2. МІНІМІЗАЦІЯ ДЕГРАДАЦІЇ ПРИРОДНИХ СЕРЕДОВИЩ І ЗАПОБІГАННЯ ВТРАТІ БІОЛОГІЧНОГО ТА ЛАНДШАФТНОГО РІЗНОМАНІТТЯ

!

реалізація конвенцій

!

запобігання зникненню видів

!

відновлення екосистем

- Впровадження дієвого механізму реалізації ратифікованих Україною конвенцій з захисту біорізноманіття, флори і фауни.
- Проведення інвентаризації та винесення в натуру меж існуючих територій та об'єктів ПЗФ.
- Розробка менеджмент-планів розвитку природоохоронних територій з урахуванням кліматичних змін і зменшення біорізноманіття.
- Покращення стану та відновлення природних екосистем і зон загального користування в межах міста, середовищ існування окремих видів біорізноманіття та компонентів ландшафтів.
- Формування та підтримка мережі центрів штучного розведення та ренатуралізації рідкісних і таких, що перебувають під загрозою зникнення, видів рослин і тварин, які є аборигенними для місцевої екосистеми (національні парки, ботанічні сади, зоопарки тощо).
- Використання сучасних технологій і приладів для діагностики стану зелених насаджень і забезпечення їх оздоровлення, збереження.
- Проведення інформаційних кампаній з метою донести важливість і сформувати культуру дбайливого ставлення до флори і фауни серед містян.

ЦІЛЬ 3. ЗМЕНШЕННЯ ЗАГРОЗ ДЛЯ МІСЬКОЇ ФАУНИ, ФОРМУВАННЯ ПОВНОЦІННОГО ТА КОМФОРТНОГО СПІВІСНУВАННЯ ЛЮДЕЙ І ТВАРИН

- Визнання всіх тварин міста важливою складовою екосистеми міста Києва, що передбачає внесення відповідних змін до правил благоустрою, правил утримання будинків і прибудинкової території, посилення відповідальності за відлов тварин у місцях їх постійного перебування тощо.
- Формування та підтримка мережі центрів штучного розведення рідкісних і зникаючих видів тварин.



ДО ВІДОМА

- взято на облік 1617 власницьких тварин
- стерилізовано 8073 безпритульні тварини (1648 собак та 6425 котів)
- прилаштовано 1024 безпритульні тварини (448 собак та 576 котів) до нових власників

звіт про здійснення виконавчим органом Київської міської ради (Київською міською державною адміністрацією) покладених на нього повноважень та стан розвитку м. Києва в 2019 році

- Перегляд міської цільової програми контролю за утриманням домашніх тварин і регулювання чисельності безпритульних тварин гуманними методами з метою підвищення її ефективності.



!

тварини як складова екосистеми

- Швидке і професійне прилаштування безпритульних тварин:
  - Створення єдиного муніципального Центру адопції тварин, включно з єдиним сайтом адопції тварин, як окремої організації при Київській міській державній адміністрації, найголовніша функція якої – адопція (прилаштування новим власникам) тварин і всебічна підтримка зоозахисних організацій міста Києва в їхній роботі з прилаштування тварин.
  - Розробка і затвердження програми адопції тварин із урахуванням найкращого національного та закордонного досвіду.

!

ні – жорстокому поводженню

- Модернізація існуючих притулків для тварин.
- Розробка і впровадження правил утримання, відповідального і гуманного ставлення до всіх категорій тварин: домашніх, безпритульних, диких, екзотичних тощо.
- Створення Київської муніципальної служби з порятунку тварин, у тому числі – диких тварин, занесених до Червоної книги України.
- Заборона створення й утримання тварин у контактних зоопарках, використання тварин у спортивних, видовищних і розважальних заходах, а також надання фото- і відеопослуг із використанням тварин, жебрацтва тощо.

!

служба порятунку

- Широкі інформаційно-освітні кампанії для популяризації відповідального і гуманного ставлення до тварин.
- Налагодження співпраці з органами Національної поліції України щодо попередження, викриття та розслідування випадків жорстокого поводження з тваринами.
- Обладнання майданчиків для вигулу домашніх тварин. Посилення контролю за утриманням і вигулом домашніх тварин.

!

адопція



ЦІЛЬ 4. УДОСКОНАЛЕННЯ СИСТЕМИ МОНІТОРИНГУ ТА КОНТРОЛЮ ЗА ЗБЕРЕЖЕННЯМ РОСЛИННОГО І ТВАРИННОГО СВІТУ МІСТА

!

охорона флори і фауни

!

онлайн-моніторинг

!

усвідомлений розвиток

- Онлайн-моніторинг зелених насаджень, територій і об'єктів ПЗФ міста Києва та контроль із застосуванням сучасних технологій і геоінформаційних систем.
- Інтерактивна карта зелених зон міста. Доступний для кожного інформаційно-аналітичний ресурс (сайт).
- Залучення наукових установ, громадських організацій та волонтерських рухів до взаємодії і створення ефективної системи управління об'єктами ПЗФ, охорони екосистем міста.
- Впровадження інформаційно-аналітичних інструментів, що забезпечать прозорість рішень про розвиток об'єктів міського простору і підвищать якість міського планування з урахуванням потреб громади.
- Посилення контролю за виконанням нормативно-правових актів щодо охорони рослинного і тваринного світу столиці.

КЛЮЧОВІ ІНДИКАТОРИ 2030

↗
Забезпеченість зеленими зонами загального користування

2020: 18 м²/особу → 2030: 25 м²/особу

↗
Загальна площа озеленених територій загального користування

2020: 5,3 тис га → 2030: >7,6 тис га

↗
Площа земель природно-заповідного фонду

2020: 20,1 тис га → 2030: >30 тис га

↗
Частка прилаштованих безпритульних тварин

2020: 35% → 2030: 100%

2021

→
Концепція розвитку зеленої зони міста Києва до 2030 року

2022

→
Розробка та затвердження концепції розвитку рекреаційно-туристичної зони долини річки Дніпро

→
Заборона експлуатації тварин у контактних зоопарках на території міста Києва, в розважальних заходах тощо

2023

→
Геоінформаційна система природно-заповідних територій та об'єктів міста, Реєстр зелених зон комунальної власності територіальної громади міста Києва

ІНТЕГРАЦІЯ З ЦІЛЯМИ СТАЛОГО РОЗВИТКУ 2030

Цілі та завдання Екологічної стратегії міста Києва до 2030 року узгоджуються з Цілями сталого розвитку до 2030 року, проголошеними резолюцією Генеральної Асамблеї ООН «Перетворення нашого світу: Порядок денний у сфері сталого розвитку до 2030 року» від 25 вересня 2015 року No 70/1, а також завданнями та індикаторами їх виконання в Україні, викладеними в Національній доповіді «Цілі сталого розвитку: Україна» від 2017 року.

Ціль сталого розвитку №15 «Захист та відновлення екосистем суші та сприяння їх раціональному використанню, раціональне лісокористування, боротьба з опустелюванням, припинення і повернення назад (розвертання) процесу деградації земель та зупинка процесу втрати біорізноманіття» і національні завдання за нею:

15.1. Забезпечити збереження, відновлення та стале використання наземних і внутрішніх прісноводних екосистем.

15.2. Сприяти сталому управлінню лісами.

15.3. Відновити деградовані землі та ґрунти з використанням інноваційних технологій.

2030

Досягнення цілей Екологічної стратегії міста Києва до 2030 року водночас сприяє досягненню інших глобальних цілей сталого розвитку:

КРУГОВЕ УПРАВЛІННЯ ВІДХОДАМИ

ОСНОВНІ ПРОБЛЕМИ, ЩО ПОТРЕБУЮТЬ ВИРІШЕННЯ

Значні обсяги накопичених відходів із подальшою тенденцією до їх збільшення

Деградація довкілля, руйнування екосистем і негативний вплив на здоров'я людей

Відсутність ефективних заходів, спрямованих на запобігання утворенню відходів, переробку, видалення

Низький рівень культури сортування відходів і бережливого ставлення до довкілля

Здійснення **неналежним чином утилізації небезпечних відходів**

Наявність чисельних **стихійних сміттєзвалищ,** які є джерелом екологічної небезпеки і створюють негативний імідж столиці України

Неналежний рівень використання відходів як вторинної сировини внаслідок недосконалості організаційно-економічних засад залучення їх у виробництво

Розміщення побутових відходів **без урахування** можливих небезпечних **наслідків**

ОБСЯГИ ВІДХОДІВ

ТЕНДЕНЦІЯ ДО ЗБІЛЬШЕННЯ

12780,0 тис т

загальний обсяг накопичених відходів
станом на 2020 рік

дані Головного управління статистики м. Києва

ДИНАМІКА УТВОРЕННЯ ТА ПОВОДЖЕННЯ З ВІДХОДАМИ

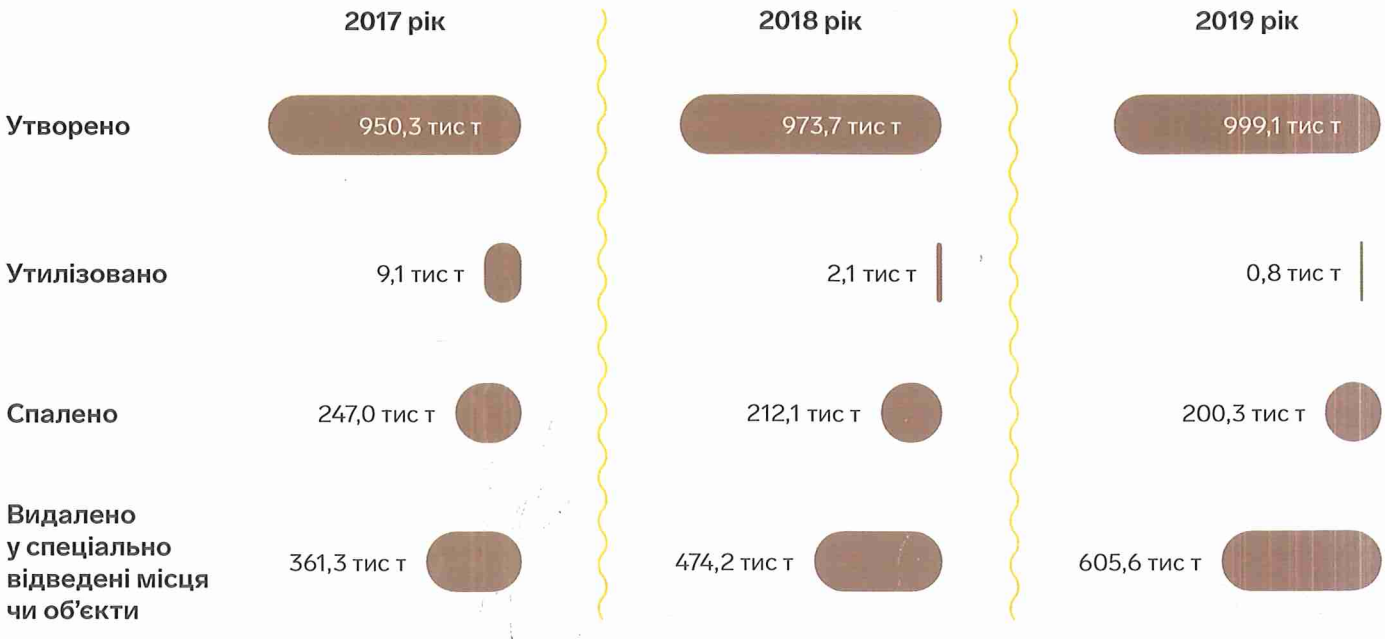

ОБСЯГ НАКОПИЧЕНИХ ВІДХОДІВ

11920,4
тис т

2017 рік

12388,4
тис т

2018 рік

12780,0
тис т

2019 рік

дані Головного управління статистики м. Києва

КРИТИЧНА СИТУАЦІЯ

Значні обсяги накопичених промислових і твердих побутових відходів (ТПВ), динаміка до їх збільшення і водночас відсутність ефективних заходів, спрямованих на запобігання їх утворенню, ресайклінг, відновлення та видалення, поглиблюють екологічну кризу і гальмують економічний розвиток міста.

ОСНОВНІ УТВОРЮВАЧІ ВІДХОДІВ

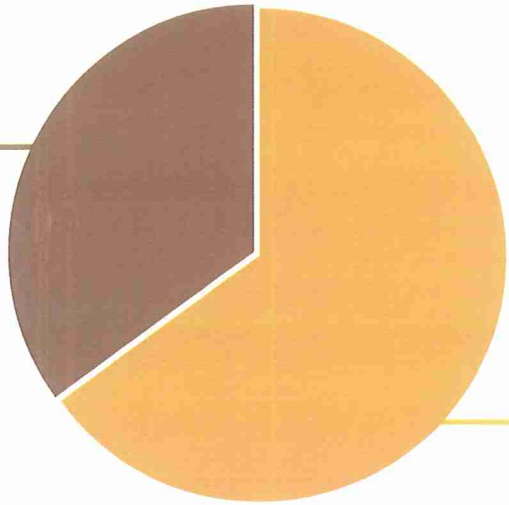

35%

Підприємства й організації

65%

Домогосподарства

За видами діяльності найбільшу кількість відходів утворюють підприємства переробної і хімічної промисловості, а також підприємства з постачання електроенергії, газу, пари та кондиційованого повітря.

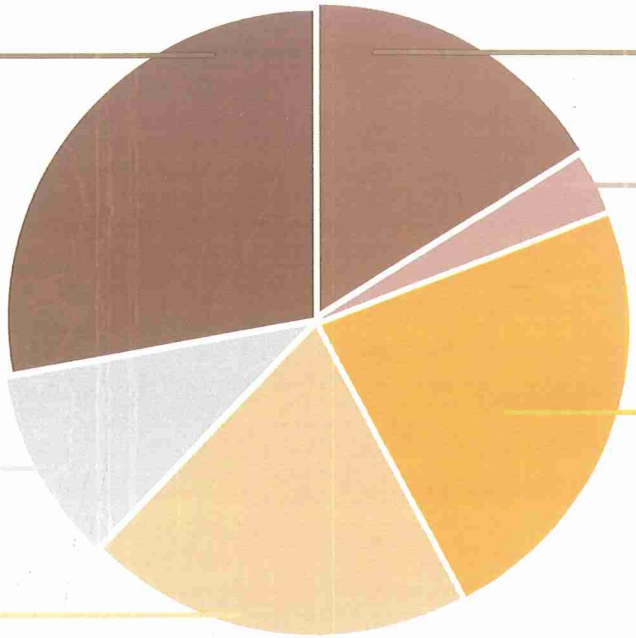

28%

Переробна промисловість
→ **97825,7 тис т**

10%

Інші види економічної діяльності
→ **35997,3 тис т**

20%

Водопостачання, каналізація, поводження з відходами
→ **69074,3 тис т**

16%

Виробництво харчових продуктів, напоїв та тютюнових виробів
→ **55581,9 тис т**

3%

Виробництво хімічних речовин, фармацевтичних продуктів, гумових і пластмасових виробів
→ **10093,9 тис т**

23%

Постачання електроенергії, газу, пари та кондиційованого повітря
→ **78332,1 тис т**

аналіз даних Головного управління статистики м. Києва за видами економ. діяльності, 2019 р.

СТРУКТУРА ВІДХОДІВ

Утворені в місті Києві відходи за категоріями матеріалів здебільшого мають побутове та подібне походження.

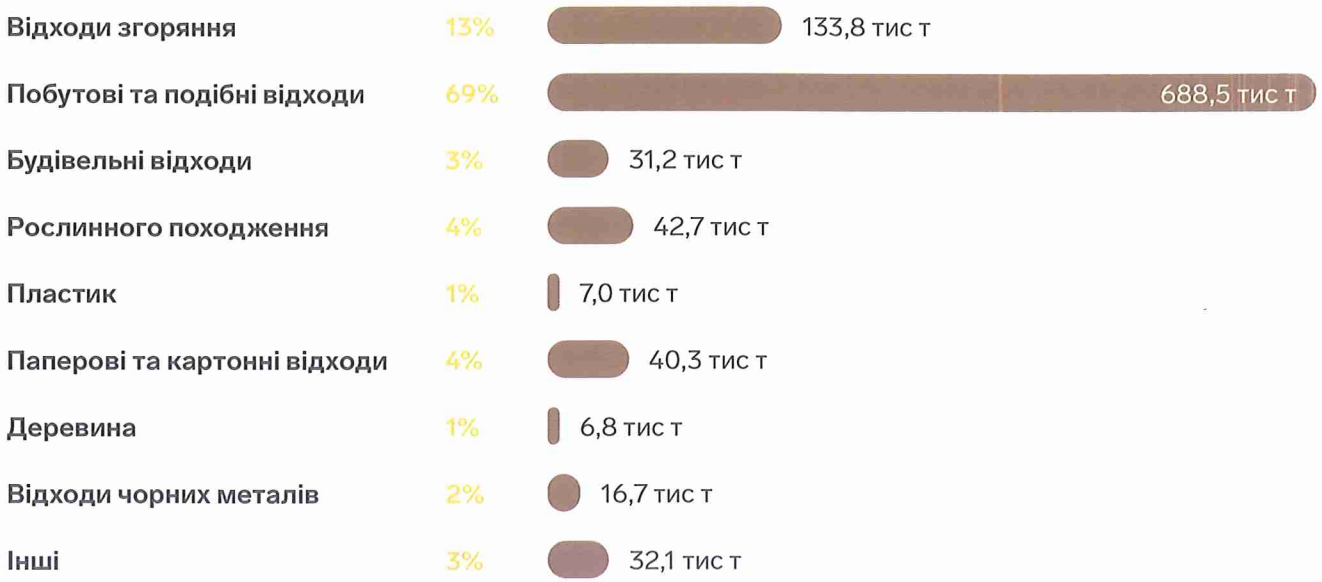

аналіз даних Головного управління статистики м. Києва за категоріями матеріалів, 2019 р.

ДОВІДКА



- до **350 кг** відходів на рік продукує одна людина
- лише **10%** відходів використовуються як **вторинні матеріали** чи **енергетичні ресурси,** тоді як міста країн **ЄС** переробляють до **60%** твердих побутових відходів (ТПВ)

за даними екологічних організацій в Україні, Eurostat

ПОБУТОВІ ВІДХОДИ

Обсяг утворення – 688,5 тис т за 2019 рік. А це – 69% від загальної кількості відходів. Із них до 30% – спалюються, решта – потрапляє на полігони та сміттєзвалища Київської області, які перевантажені і не відповідають нормам екологічної безпеки.





ХАРЧОВІ ВІДХОДИ

Майже 50% побутових відходів – харчові відходи. Окрім домогосподарств, значну їх кількість утворює комерційний сектор: готельно-ресторанний, роздрібна торгівля. Зменшення їх утворення, переробка, компостування серед іншого дозволяє зменшити викидів парникових газів.

НЕБЕЗПЕЧНІ ВІДХОДИ

Потенційна загроза для міста – відходи, що мають такі фізичні, хімічні, біологічні чи інші небезпечні властивості, які створюють або можуть створити значну небезпеку для довкілля і здоров'я людини та потребують спеціальних методів і засобів поводження з ними. Часто зберігаються на території підприємств і не піддаються достовірному обліку.

ДОВІДКА



2019 РІК

→ утворено 4,6 тис т відходів I-III класів небезпеки (відпрацьовані люмінесцентні лампи, акумуляторні батареї, масла та мастила моторні, розчинники і хімічні відходи, лакофарбувальні відходи, непридатне обладнання, відходи чорних металів, шлами та рідкі відходи очисних споруд, медичні відходи тощо)

i дані Головного управління статистики м. Києва

НОВІ КЕРІВНІ ПРИНЦИПИ ПОВОДЖЕННЯ З ВІДХОДАМИ

ЗАПОБІГАТИ ТА ЗМЕНШУВАТИ – ПРІОРИТЕТ

Перехід від захоронення відходів до запобігання, зменшення утворення відходів, сортування, переробки та подальшого використання відходів у якості матеріальних і енергетичних ресурсів.

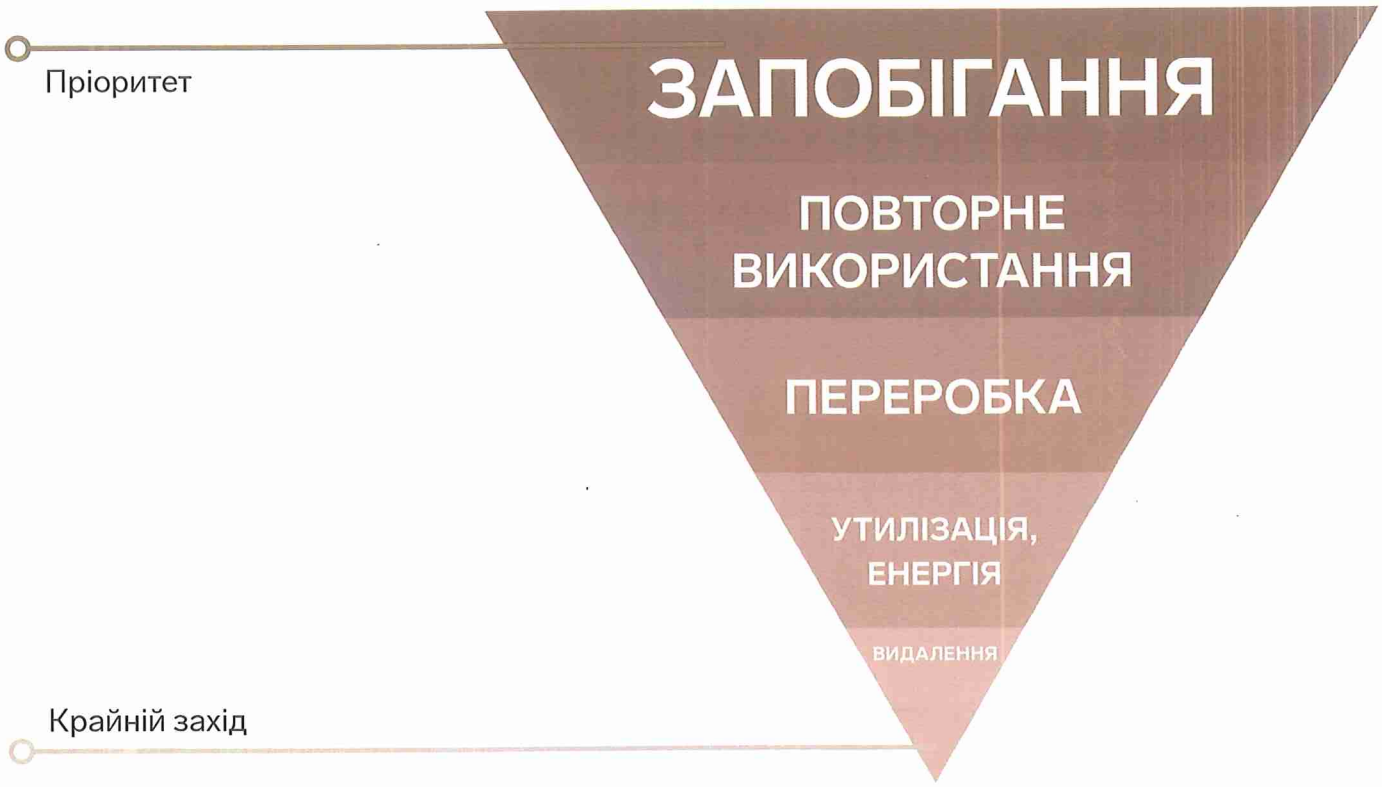

ВИДАЛЕННЯ – КРАЙНІЙ ЗАХІД

Перехід до економіки замкненого циклу і стимулювання заходів зі скорочення використання природних ресурсів шляхом їх поступового заміщення вторинною сировиною, а відтак – уникнення накопичення відходів, дефіциту ресурсів, деградації довкілля та зміни клімату.

МАЙБУТНЯ СИСТЕМА КРУГОВОГО УПРАВЛІННЯ ВІДХОДАМИ

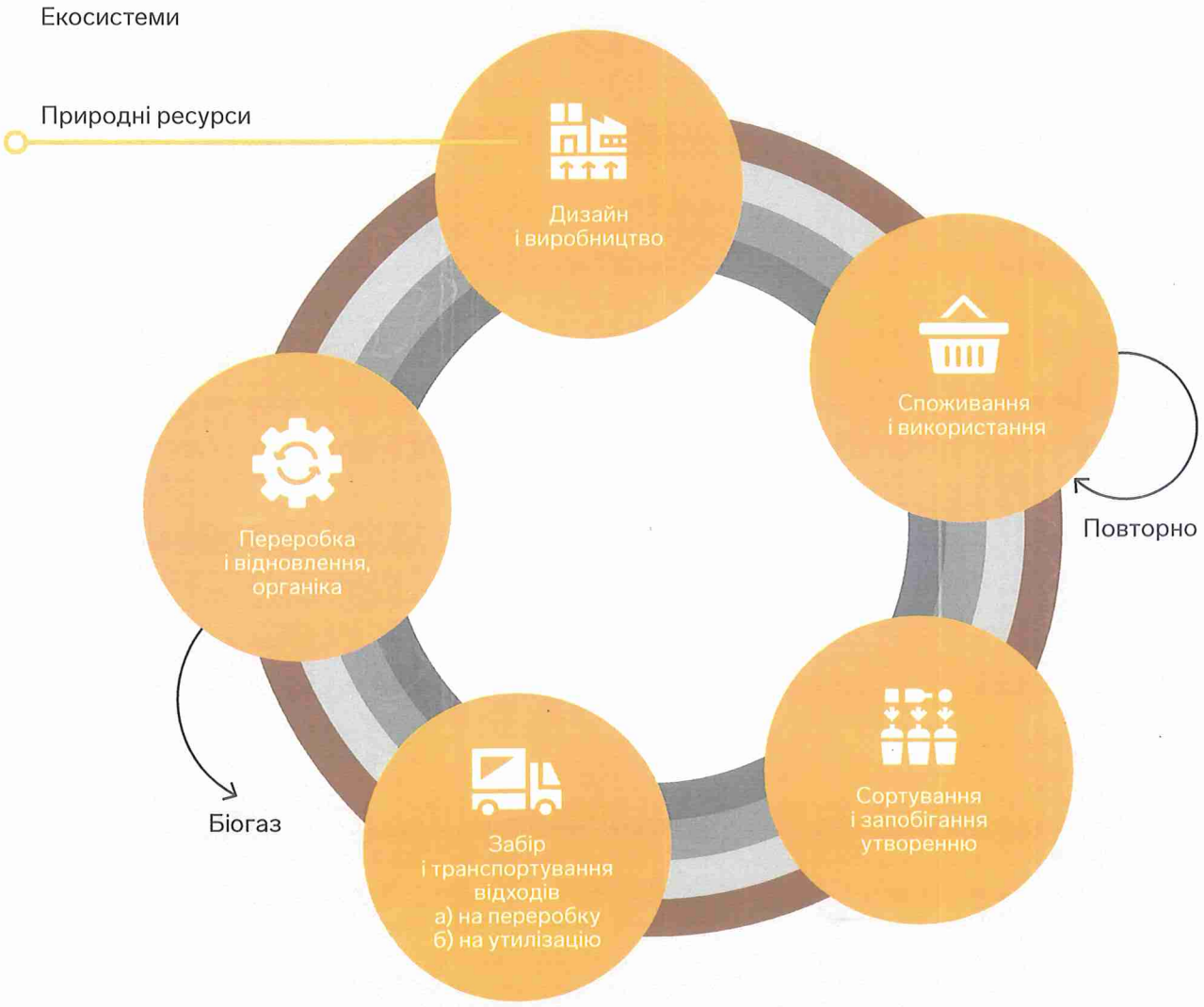

- Органічні відходи
- Тверді побутові відходи
- Промислові відходи
- Будівельні і демонтажні відходи

ЯК Є СЬОГОДНІ

Відходи – джерело міграції токсичних речовин в атмосферу, ґрунти, поверхневі та підземні води, потенційна загроза виникнення надзвичайних ситуацій

ЯК МАЄ БУТИ

Відходи – цінний ресурс і вторинна сировина

ОПЕРАТИВНІ ЦІЛІ І ЗАВДАННЯ

ЦІЛЬ 1.
ЕФЕКТИВНА СИСТЕМА УПРАВЛІННЯ І ЗАПРОВАДЖЕННЯ ЕКОНОМІЧНИХ ІНСТРУМЕНТІВ У СФЕРІ ПОВОДЖЕННЯ З ВІДХОДАМИ

ЦІЛЬ 2.
ПРОЗОРА, БЕЗПЕЧНА ТА ЕКОЛОГІЧНА УТИЛІЗАЦІЯ НЕБЕЗПЕЧНИХ ВІДХОДІВ

ЦІЛЬ 3.
СКОРОЧЕННЯ ОБСЯГІВ УТВОРЕННЯ І ЗАХОРОНЕННЯ ПОБУТОВИХ ВІДХОДІВ

ЦІЛЬ 1. ЕФЕКТИВНА СИСТЕМА УПРАВЛІННЯ І ЗАПРОВАДЖЕННЯ ЕКОНОМІЧНИХ ІНСТРУМЕНТІВ У СФЕРІ ПОВОДЖЕННЯ З ВІДХОДАМИ

!

паспортизація відходів

!

єдина система обліку

!

план управління

- Запровадження єдиної інформаційної системи обліку відходів, яка містить відомості про кількість і види відходів, що утворюються, переробляються, утилізуються та видаляються, а також суб'єктів господарювання, що здійснюють збирання, перевезення, переробку, утилізацію, знешкодження та видалення відходів.
- Розробка, затвердження та виконання Плану управління відходами у місті Києві до 2030 року відповідно до Національної стратегії управління відходами до 2030 року, Угоди про асоціацію України з ЄС і Директиви 2008/98/ЄС про відходи. Його інтеграція в загальну систему управління соціально-економічним розвитком міста з чітким розподілом повноважень і закріпленням функцій за відповідними органами управління всіх рівнів.
- Створення організаційних і економічних умов для діяльності підприємств усіх форм власності для збирання, обробки, переробки і утилізації відходів, а також виготовлення, монтажу і сервісного обслуговування відповідного устаткування.
- Розбудова мережі сортувально-переробних потужностей з метою сортування і подальшої переробки всіх компонентів побутових відходів за новітніми технологіями.

!

сортувальні лінії

- Впровадження механізмів розширеної відповідальності виробника за збирання та переробку відходів, що утворюються внаслідок використання продукції, зокрема – через організації колективної розширеної відповідальності виробників.
- Запровадження економічних інструментів стимулювання суб'єктів господарювання до використання перероблених матеріалів і вторинної сировини.
- Створення муніципальної інформаційної платформи для фізичних і юридичних осіб про наявність, склад і розміщення відходів, виробничих площ і об'єктів інфраструктури, технологій переробки й утилізації відходів, пропозиції щодо вторинної сировини тощо.

!

розширена відповідальність виробника

понад

90%

побутових відходів

може бути спрямовано в господарський обіг

- Розбудова функціональних партнерств, у тому числі – з громадськими організаціями, які здійснюють діяльність у галузі поводження з відходами.
- Підвищення рівня поінформованості інвестора про потенціал переробки і виробництва нової продукції і сировини, придатної для повторного використання.

!

вторинна переробка

ЦІЛЬ 2. ПРОЗОРА, БЕЗПЕЧНА ТА ЕКОЛОГІЧНА УТИЛІЗАЦІЯ НЕБЕЗПЕЧНИХ ВІДХОДІВ

!

інвентаризація, реєстр утворювачів

- Актуалізація даних про джерела утворення і місця накопичення небезпечних відходів шляхом проведення комплексної інвентаризації зі створенням ефективної системи обліку.
- Забезпечення операційного контролю за переміщенням небезпечних відходів із вжиттям належних заходів безпеки та захисту довкілля за всім ланцюгом — від збирання, зберігання до утилізації, видалення.
- Створення технічних можливостей і потужностей з переробки небезпечних відходів органічного і неорганічного походження.

!

контроль за обігом

- Впровадження системи обліку токсичних промислових відходів і контролю за належним обігом від джерела утворення до місця здійснення операцій із ними та недопущення їх розміщення у несанкціонованих місцях та об'єктах.
- Забезпечення демеркуризації промислового майданчика ВАТ «Радикал» у повному обсязі:
  - Передача підприємства на баланс Київської міської державної адміністрації.
  - Оновлення техніко-економічного обґрунтування із залученням іноземних фахівців.
  - Пошук коштів (міський, державний бюджети, міжнародні фонди та донори) і фінансування заходів з вивезення за межі України й утилізації ртутьвмісних відходів, оздоровлення території тощо.

!

потужності з переробки

- Підвищення рівня обізнаності та поінформованості суб'єктів господарювання про можливості переробки або повторного використання небезпечних відходів.

Завод «Радикал», що у Дніпровському районі міста Києва, припинив діяльність 1996 року. На його території залишається понад 200 тис тонн матеріалів, що містять ртуть, а також хлорорганічні речовини. За результатами дослідження Інституту геохімії навколишнього природного середовища, мігрування елементів ртуті відбувається в радіусі 5 км від заводу. Ґрунтовими водами вони розповсюджуються в напрямку р. Дніпро. Влітку екологи фіксують перевищення гранично допустимої концентрації за випарами ртуті у сотні разів.

ЦІЛЬ 3. СКОРОЧЕННЯ ОБСЯГІВ УТВОРЕННЯ І ЗАХОРОНЕННЯ ПОБУТОВИХ ВІДХОДІВ

!

система роздільного збирання

- Розширення мережі контейнерів для роздільного збирання побутових відходів, у тому числі – облаштування контейнерами всіх закладів освіти, парків міста.
- Охоплення інформаційними кампаніями і соціальною рекламою громади, впровадження у зміст усіх рівнів освіти складових, спрямованих на переосмислення і відповідальне поводження з відходами (сортування, компостування, незасмічене довкілля тощо).
- Ініціювання маркування електричного та електронного обладнання для полегшення процесу роздільного збирання і попередження його потрапляння до несортованих твердих побутових відходів.

близько

70%

небезпечних для довкілля та здоров'я людини речовин у побуті – відходи електричного та електронного обладнання, що містять токсичні метали – свинець, ртуть, кадмій, хром, берилій

за даними Національної стратегії управління відходами в Україні до 2030 р.

!

екопросвіта, формування культури сортування

1 батарейка

забруднює 16 кв. м ґрунту та 400 л води токсичними речовинами

дослідження кафедри екологічної безпеки та природоохоронної діяльності Львівської політехніки; дані Держагентства водних ресурсів України

!

рекультивація полігону ТПВ №5

близько

1,2 млн т

твердих побутових відходів

продукують кияни щороку

дані ПрАТ «Київспецтранс»

- Забезпечення роздільного вивезення сортованих відходів на досортування, подальшу переробку тощо.
- Створення мережі пунктів збирання для повторного використання меблів, побутової техніки, одягу та інших товарів, що були у вжитку.
- Сприяння створенню спеціальних майстерень із ремонту речей для повторного використання, а також перетворення непотрібних речей на нові продукти для подальшого продажу.
- Налагодження інфраструктури для компостування окремо зібраної органічної частини відходів і подальше використання в якості добрив на об'єктах зеленого господарства.
- Рекультивація і закриття полігону ТПВ №5 із будівництвом і введенням в експлуатацію високотехнологічного комплексу з переробки твердих побутових відходів.

!

ліквідація стихійних сміттєзвалищ

ДОВІДКА

ТПВ №5 (с. Підгірці Обухівського району)

- введено в експлуатацію 1986 року — більше **30 років** тому
- близько **10 млн т** відходів
- загальна площа полігону – 65 га
- обсяг захоронення 450-500 тис т на рік
- 45% відходів Києва

дані з відкритих джерел КМДА, ПрАТ «Київспецтранс»

- Ліквідація стихійних сміттєзвалищ у місті і на приміських територіях. Посилення контролю за рухом відходів.
- Будівництво і введення в експлуатацію комплексу з переробки органічних відходів і виробництва біогазу з подальшим перетворенням на електричну і теплову енергію для потреб міста.
- Екологізація свят і заходів. Проведення на території міста Києві та підтримка виключно тих заходів, що дотримуються принципів zero waste або «нуль відходів».

!

виробництво біогазу

КЛЮЧОВІ ІНДИКАТОРИ 2030

↗
Охоплення населення
і підприємництва міста роздільним
збиранням відходів

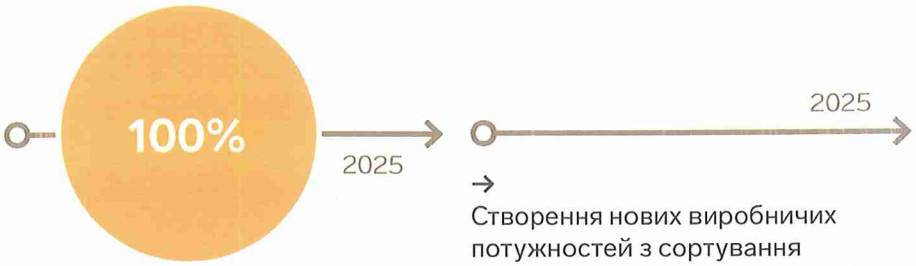

→
Створення нових виробничих
потужностей з сортування
й переробки побутових відходів
і відібраної з них вторинної
сировини

↗
Частка перероблених побутових
відходів від загального обсягу, що
утворюється

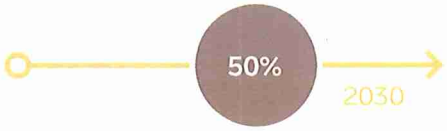

↗
Частка утилізованих відходів від
загального обсягу утворених
відходів

↘
Зменшення загального обсягу
захоронення відходів





ІНТЕГРАЦІЯ З ЦІЛЯМИ СТАЛОГО РОЗВИТКУ 2030

Цілі та завдання Екологічної стратегії міста Києва до 2030 року узгоджуються з Цілями сталого розвитку до 2030 року, проголошеними резолюцією Генеральної Асамблеї ООН «Перетворення нашого світу: Порядок денний у сфері сталого розвитку до 2030 року» від 25 вересня 2015 року № 70/1, а також завданнями та індикаторами їх виконання в Україні, викладеними в Національній доповіді «Цілі сталого розвитку: Україна» від 2017 року.

Ціль сталого розвитку №12 «Забезпечення переходу до раціональних моделей споживання і виробництва» і відповідні національні завдання за нею:

12.3. Забезпечити стале використання хімічних речовин на основі інноваційних технологій та виробництв.

12.4. Зменшити обсяг утворення відходів і збільшити обсяг їх переробки та повторного використання на основі інноваційних технологій та виробництв.

2030

Досягнення цілей Екологічної стратегії міста Києва до 2030 року водночас сприяє досягненню інших глобальних цілей сталого розвитку:

ШИРОКЕ КОЛО СТОРІН, ЗАЛУЧЕНИХ ДО ПРОЦЕСУ ПІДГОТОВКИ ПРОЄКТУ

За ініціативи Костянтина Ялового, депутата Київської міської ради VII, VIII скликань, голови Постійної комісії Київради з питань екологічної політики (2015-2020).

До процесу розробки проєкту Екологічної стратегії міста Києва до 2030 року залучено широке коло зацікавлених сторін, зокрема представники органів державної влади та місцевого самоврядування, працівники державних і комунальних підприємств, установ і організацій, профільні експерти, представники наукової спільноти, лідери громадських організацій, екологічно активні громадяни і представники громади міста в цілому. Проведено 15 громадських засідань, під час яких напрацьовано пропозиції за кожним із напрямів — «Чиста вода», «Чисте повітря і чиста енергія», «Зелені зони і біорізноманіття», «Кругове управління відходами» — і враховано в документі.

УЧАСНИКИ РОБОЧИХ ГРУП З ПІДГОТОВКИ ЕКОЛОГІЧНОЇ СТРАТЕГІЇ МІСТА КИЄВА ДО 2030 РОКУ

Київський зоопарк загальнодержавного значення

КП «Плесо»

Київський університет будівництва та архітектури

Національний університет біоресурсів і природокористування України

Національний природний парк «Голосіївський»

Інститут архітектурного менеджменту

Державна екологічна академія

ДУ «Інститут економіки та прогнозування НАН України»

ПрАТ «АК «Київводоканал»

КП «Київський міський будинок природи»

Інститут космічних досліджень НАН України та ДКА України

ГО «Greenterro»

КНП «Київський міський центр громадського здоров'я»

Київський національний університет будівництва і архітектури. Кафедра охорони праці та навколишнього середовища

Національний транспортний університет. Кафедра екології та безпеки життєдіяльності

ГО «Центр моніторингу влади»

Національний авіаційний університет. Факультет екологічної безпеки, інженерії та технологій

Інститут телекомунікацій і глобального інформаційного простору НАН України. Відділ досліджень навколишнього середовища

ГО «Екологічна ініціатива»

Delo.ua

ГС «Благоустрій Дніпровського району м. Києва»

КО «Київзеленбуд»

ГО «Екопарк «Осокорки»

ГО «Озеро Качине»

Екологічний клуб «Зелена Хвиля»

ГО «Центр екологічних ініціатив «Екодія»

ГО «Труханів острів»

ГО «Рівень життя»

ГО «Микільська Слобідка»

ГО «Всеукраїнська екологічна ліга»

ГО «Міжнародна екологічна безпека»

ГО «Спілка порятунку Голосіїва»

ГО «Кедри України»

ГО «Київська громадська платформа»

МБО «Екологія-Право-Людина»

ГО «Екосоціальний простір»

ГО «Urban space500»

ГО «Щаслива земля»

Інформаційний портал «GREENefficiency»

Центр альтернативного озеленення Києва «DendroKyiv»

Управління екології та природних ресурсів виконавчого органу Київської міської ради (КМДА)

НашКиев.UA

Інтернет-канал «Перший зоозахисний UA»

ГО «Громадські слідчі»

Change Agency Responsible Future

Kyiv Smart City

Представники структурних підрозділів виконавчого органу Київської міської ради (КМДА), Громадської ради при виконавчому органі Київської міської ради (КМДА)

ОСН «Пирогів»

ПрАТ «Укргідроенерго»

LadMira Foundation

Indra Scientific Ukraine

ГО «Міжнародна екологічна безпека»

Zero Waste Alliance Ukraine

Київський міський голова **Віталій Кличко**

6. N08/10702
11.05.2021

ДЕПУТАТ
КИЇВСЬКОЇ МІСЬКОЇ РАДИ IX СКЛИКАННЯ

«11» травня 2021 р. № 08/279/09/205-103

Голові постійної комісії Київської міської ради з питань екологічної політики
Денису МОСКАЛЮ

Щодо розгляду ініціативи про надання статусу скверу земельній ділянці, що розташована між будинками №№ 34, 36 та № 38 по вул. Вадима Гетьмана у Солом'янському районі міста Києва

ДЕПУТАТСЬКЕ ЗВЕРНЕННЯ

***Шановний Денисе Денисовичу*!**

До мене як до депутата Київської міської ради IX скликання звернулись мешканці Солом'янського району міста Києва з проханням посприяти у надані земельній ділянці статусу скверу, яка зазначена на графічних матеріалах доданих до звернення та розташована між будинками №№ 34, 36 та № 38 по вул. Вадима Гетьмана у Солом'янському районі міста Києва (кадастровий номер 8000000000: 69:096:0017) (далі – земельна ділянка).

Прийняте рішення про надання статусу скверу цій ділянці убезпечить ризики забудови, частково компенсує нестачу озеленення у прилеглому мікрорайоні та забезпечить право на безпечне для життя і здоров'я навколишнє середовище.

Відповідно до вимог Рішення Київської міської ради від 26 червня 2018 року №997/5061 «Про ініціативи створення об'єктів благоустрою зеленого господарства міста Києва» розгляд ініціатив щодо створення обє'ктів благоустрою зеленого господарства (скверів, парків, алей, бульварів, тощо) загального користування здійснюється постійною комісією Київської міської ради з питань екологічної політики.

Враховуючи викладене вище та з метою ефективного виконання своїх депутатських повноважень та забезпечення прав кожного громадянина на безпечне для життя та здоров'я навколишнє середовище, визначеного статтею 50 Конституції України, здійснення належного благоустрою та збереження зелених насаджень у місті Києві, прошу Вас, розглянути на засіданні постійної комісії Київської міської ради з питань екологічної політики можливість надання статусу скверу земельній ділянці, що розташована між будинками №№ 34, 36 та № 38 по вул. Вадима Гетьмана у Солом'янському районі міста Києва (кадастровий номер 8000000000: 69:096:0017), проведення КО «Київзеленбуд» відповідних організаційно-правових заходів та подальшого оформлення права постійного користування зазначеного земельною ділянкою у встановленому порядку.

Про результати розгляду депутатського звернення прошу проінформувати мене за адресою: 01044, м. Київ, вул. Хрещатик, 36, у встановлений законодавством України строк.

Додатки :

1.Колективне звернення мешканців на 3-х арк;

2.Відповідь згода від Департаменту земельних ресурсів від 09.04.2021 року № 0570202/1 - 7709;

3.Матеріали аерофотозйомки земельної ділянки на 1 арк.;

4.Робочі матеріали витяг з бази міського земельного кадастру на 2-х арк.;

5.Відповідь згода від КО «Київзеленбуд» від 13.04.2021 року №077/226-1413 на 2-х арк.;

6.Відповідь згода від КП «Керуюча компанія з обслуговування житлового фонду Солом'янського району» від 26.04.2021 року № 38/02-20-264 на 1-му арк.

З повагою
депутат Київської міської ради,
член депутатської фракції «ГОЛОС»
у Київській міській раді

Е 28П

Тарас КОЗАК

Вик.:Лизогуб Катерина

КИЇВЗЕЛЕНБУД
КОМУНАЛЬНЕ ОБ'ЄДНАННЯ

ВИКОНАВЧИЙ ОРГАН КИЇВСЬКОЇ МІСЬКОЇ РАДИ (КИЇВСЬКА МІСЬКА ДЕРЖАВНА АДМІНІСТРАЦІЯ)

УПРАВЛІННЯ ЕКОЛОГІЇ ТА ПРИРОДНИХ РЕСУРСІВ

КИЇВСЬКЕ КОМУНАЛЬНЕ ОБ'ЄДНАННЯ ЗЕЛЕНОГО БУДІВНИЦТВА ТА ЕКСПЛУАТАЦІЇ ЗЕЛЕНИХ НАСАДЖЕНЬ МІСТА «КИЇВЗЕЛЕНБУД»

(КО «КИЇВЗЕЛЕНБУД»)

вул. Кудрявська,23, м. Київ, 04053 тел./факс (044) 272-40-57 E-mail: info@kyivzelenbud.com
Код ЄДРПОУ 03362123

13.04.2021 № 07-7/226-1413
на № 08/279/09/205-092 від 01.04.2021

Депутату Київської міської ради
Тарасу КОЗАКУ

01044, м. Київ, вул.Хрещатик36

Про надання статусу скверу земельній ділянці що розташована між будинками № № 34, 36, 38 по вул. Вадима Гетьмана у Солом'янському районі м. Києва

Шановний Тарасе Мирославовичу!

Київським комунальним об'єднанням зеленого будівництва та експлуатації зелених насаджень міста «Київзеленбуд» (далі – КО«Київзеленбуд»), в межах компетенції, опрацьовано Ваше депутатське звернення від 01.04.2021 № 08/279/9/205-092 та громадське звернення представниці громади Солом'янського району Яни Жирнової стосовно надання статусу скверу земельній ділянці з кадастровим номером 8000000000:69:096:0017 та земельній ділянці, яка розташована між будинками № № 34, 36, 38 по вул. Вадима Гетьмана у Солом'янському районі м. Києва.

За результатами розгляду повідомляємо наступне.

Київською міською радою були прийняти рішення від 06.07.2017 №738/2900 «Про заходи спрямовані на збереження територій зелених зон міста Києва» та від 20.12.2017 №714/3721 «Про затвердження Концепції збереження зелених зон у місті Києві», метою яких є покращення екологічного стану міста, підвищення рівня озеленення і недопущення забудови міста Києва за рахунок зелених зон.

Земельна ділянка з кадастровим номером 8000000000:69:096:0017 не знаходиться на балансі та обслуговуванні КП УЗН Солом'янського району.

Згідно даних Державного земельного кадастру земельна ділянка з кадастровим номером 8000000000:69:096:0017 є сформованою, площею 0,0091 га, місце розташування вул. Індустріальна, 34. Суб'єктом права власності є Київська міська рада, суб'єктом речового права – Товариство з обмеженою відповідальністю «ЕЙПЛ», цільове призначення – для роздрібної торгівлі та комерційних послуг, вид використання - для будівництва, експлуатації та обслуговування аптеки.

КО «Київзеленбуд» зможе розпочати оформлення зазначеної земельної ділянки за умови вирішення майново-правових питань (на зазначеній земельній ділянці знаходиться об'єкт нерухомого майна (аптека)), демонтажу зазначеної споруди, з урахуванням містобудівної документації та припинення права користування земельною ділянкою на умовах оренди з внесенням відповідних відомостей до Державного реєстру речових прав на нерухоме майно.

Стосовно надання статусу скверу земельній ділянці, яка зазначена на графічних матеріалах, доданих до громадського звернення, та розташована між будинками № № 34, 36, 38 по вул. Вадима Гетьмана у Солом'янському районі м. Києва повідомляємо наступне.

Зазначена ділянка є прибудинковою територією. КО «Київзеленбуд», в межах компетенції, підтримує створення зеленої зони (скверу) на земельній ділянці між будинками № № 34, 36, 38 по вул. Вадима Гетьмана у Солом'янському районі м. Києва за умови надання письмової згоди балансоутримувача зазначеної території та з урахуванням містобудівної документації.

Звертаємо Вашу увагу на те, що з метою залучення громадськості до створення об'єктів благоустрою зеленого господарства в місті Києві, Київська міська рада прийняла рішення від 26 червня 2018 року № 997/5061 «Про ініціативи створення об'єктів благоустрою зеленого господарства міста Києва».

Ініціатор, разом з заявою щодо ініціативи створення зеленої зони, надає до постійної комісії Київської міської ради з питань екологічної політики встановлений перелік документів.

У разі підтримки ініціативи створення зеленої зони та за умови надання відповідного протокольного доручення постійною комісією Київської міської ради з питань екологічної політики, КО «Київзеленбуд» здійснить організаційно-правові заходи в межах компетенції та подасть до приймальні Київської міської ради клопотання про надання дозволу на розроблення проекту землеустрою щодо відведення земельних ділянок у встановленому порядку.

Згідно п.1. ст.24 Закону України «Про благоустрій населених пунктів» підприємства, установи, організації забезпечують благоустрій земельних ділянок, наданих їм на праві власності чи праві користування відповідно до закону.

З повагою

Генеральний директор Олексій КОРОЛЬ

Ніна Менчак (044)272-40-52
Наталя Сапожнікова

Справа Невідомо

Код земельної ділянки:	**69:096:0007**
Площа:	**1.3568 га**
Адрес земельноїділянки:	**вулиця Вадима Гетьмана, 36, 38, вулиця Генерала Тупикова, 31/2а**
Заявник:	**Комунальне підприємство по утриманню житлового господарства Солом'янського району м.Києва|ПУБЛІЧНЕ АКЦІОНЕРНЕ ТОВАРИ АКЦІОНЕРНИЙ БАНК "УКРГАЗБАНК"**
Вид та термін користування:	**Невідомо**
Цільове призначення:	**0,**

Матеріали аерофотозйомки 2019 р.
виготовлено за даними ПК "Кадастр"

РОБОЧІ МАТЕРІАЛИ

дані міського земельного кадастру від 06.04.2021

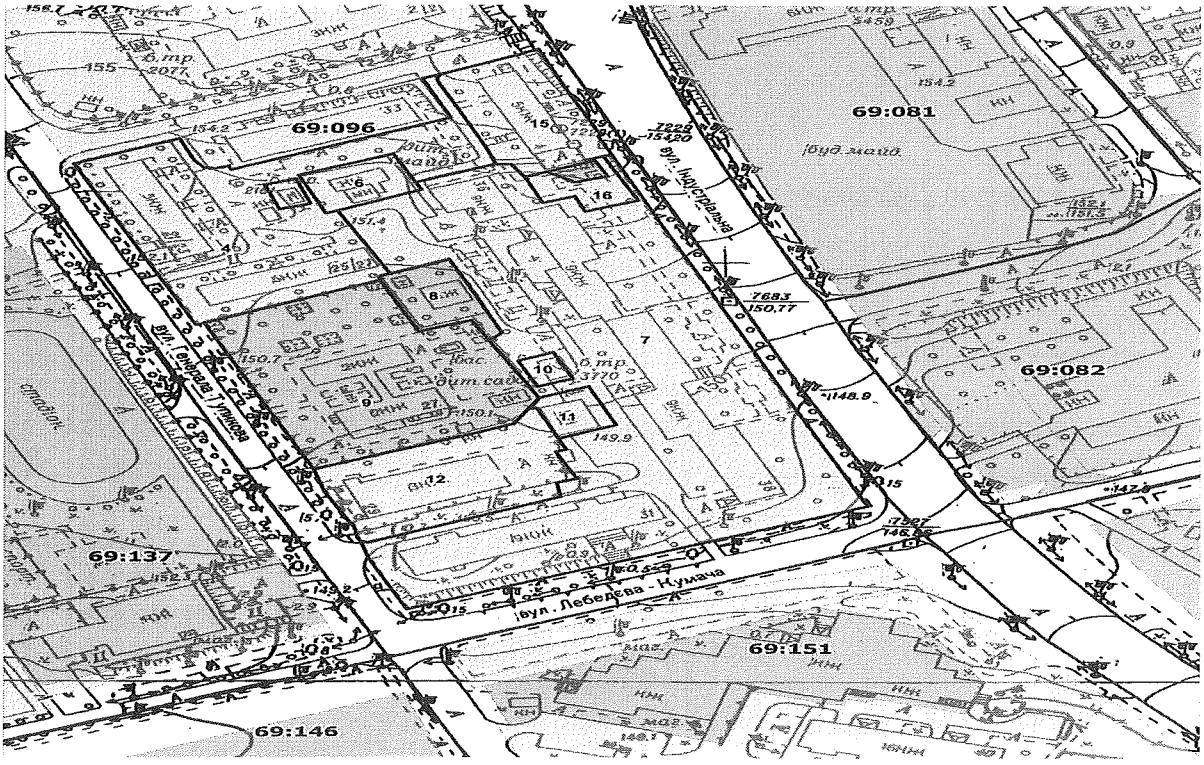

Масштаб 1:2000

РЕЄСТР ЗЕМЕЛЬНИХ ДІЛЯНОК

Код зем. ділянки	Користувач	Адреса зем. ділянки	Площа, кв.м.	Вид права	Датазакін ч. права
69:096:0004	Районне експлуатаційне об'єднення 705	вул. Індустріальна, 34, 33	4998,88		
69:096:0006	Склоприймальний пункт від магазину "Либідь Лтд"		533,44		
69:096:0007	Комунальне підприємство по утриманню житлового господарства Солом'янського району м.Києва|ПУБЛІЧНЕ АКЦІОНЕРНЕ ТОВАРИСТВО АКЦІОНЕРНИЙ БАНК "УКРГАЗБАНК"	вулиця Вадима Гетьмана, 36, 38, вулиця Генерала Тупикова, 31/2а	13568,08		
69:096:0008	Фізична особа	вул. Слов'янська, 6	649,83	Власність	
69:096:0009	Управління освіти Солом'янської районної в місті Києві державної адміністрації	вул. Генерала Тупікова, 27	4700,00	постійне користування	
69:096:0010	Приватне акціонерне товариство "ДТЕК Київські електромережі"	вул. Вадима Гетьмана, 38 (літ.Б)	138,18		
69:096:0011	Комунальне підприємство виконавчого органу Київради (Київської міської державної адміністратиції) "Київтеплоенерго"	вул. Вадима Гетьмана, 38 (вул. Індустріальна)	336,88		
69:096:0012	Дитяча школа мистецтв N1	вул. Генерала Тупикова, 29	2418,68		
69:096:0015	Товариство з обмеженою відповідальністю "Либідь ЛТД"|Комунальне підприємство по утриманню житлового господарства Солом'янського району м.Києва	вул. Індустріальна, 34	1619,21		
69:096:0016	Землі не надані у власність чи користування	вул. Індустріальна, 34	359,74		

КОМУНАЛЬНЕ ПІДПРИЄМСТВО
"КЕРУЮЧА КОМПАНІЯ З ОБСЛУГОВУВАННЯ
ЖИТЛОВОГО ФОНДУ СОЛОМ'ЯНСЬКОГО РАЙОНУ М. КИЄВА"
вул. Левка Мацієвича, 6, м. Київ, 03186, тел./факс (044) 249-46-96
E-mail: info@kpsolor.com.ua Код ЄДРПОУ 35756919

26.04.2021 № 38/02-10-204

На № _____ від _____

Депутатові Київської міської ради
Тарасу КОЗАКУ

вул. Хрещатик, буд. 36
м. Київ, 01044
taras.kozak@goloszmin.org

Шановний пане Тарасе!

У комунальному підприємстві «Керуюча компанія з обслуговування житлового фонду Солом'янського району м. Києва» розглянуто Ваше депутатське звернення від 15.04.2021 № 08/279/09/205-096 щодо надання земельній ділянці, біля житлових будинків № 34, № 36 та № 38 на вул. Гетьмана Вадима, статусу скверу.

Повідомляємо, що зазначена у Вашому депутатському зверненні територія є вуличним газоном зеленої зони прибудинкових територій житлових будинків № 34, № 36 та № 38 на вул. Гетьмана Вадима, від вулиці Гетьмана Вадима.

Комунальне підприємство «Керуюча компанія з обслуговування житлового фонду Солом'янського району м. Києва» не заперечує проти надання вищезазначеній земельній ділянці статусу скверу біля житлових будинків № 34, № 36 та № 38 на вул. Гетьмана Вадима.

Одночасно інформуємо, що вищезазначена прибудинкова територія зеленої зони розташована в охоронній зоні, на якій проходять зовнішні інженерні мережі.

Відповідно до Правил благоустрою міста Києва, затверджених рішенням Київської міської ради від 25.12.2008 № 1051/1051, у межах охоронних зон інженерних мереж забороняється: розміщувати спортивні та дитячі майданчики, організовувати заходи з масовим скопиченням людей, будувати огорожі, насадження дерев, розбивку клумб без письмового дозволу та без нагляду організацій, відповідальних за експлуатацію цих мереж і комунікацій.

З повагою

В. о. директора Костянтин ЛУК'ЯНОВ

Андрій Сидорчук
Костянтин Лук'янов
Євген Баранов
Наталія Шевчук
Олексій Медведєв 453 18 25

УКРАЇНА

ВИКОНАВЧИЙ ОРГАН КИЇВСЬКОЇ МІСЬКОЇ РАДИ
(КИЇВСЬКА МІСЬКА ДЕРЖАВНА АДМІНІСТРАЦІЯ)

ДЕПАРТАМЕНТ ЗЕМЕЛЬНИХ РЕСУРСІВ

вул. Хрещатик, 32-а, м. Київ, 01601 тел. (044) 279 58 72
Контактний центр міста Києва (044) 15 51 E-mail: doc@kyivland.gov.ua Код ЄДРПОУ 26199097

Депутатові Київської міської ради
КОЗАКУ Т.М.

Шановний Тарасе Мирославовичу!

Департаментом земельних ресурсів виконавчого органу Київської міської ради (Київської міської державної адміністрації) (далі – Департамент) Ваше депутатське звернення від 01.04.2021 № 08/279/09/205-091 про надання статусу скверу земельній ділянці, що розташована між будинками №№ 34, 36 та № 38 по вул. Вадима Гетьмана у Солом'янському районі м. Києва, розглянуто та повідомляється.

За даними Міського земельного кадастру територія, що позначена на доданих до листа графічних матеріалах, розташована в межах земельної ділянки площею 1,36 га (код 69:096:0007) за адресою: вул. Вадима Гетьмана, 36, 38, вул. Генерала Тупикова, 31/2а у Солом'янському районі м. Києва, яка обліковується за комунальним підприємством по утриманню житлового господарства Солом'янського району м. Києва та публічним акціонерним товариством акціонерним банком «УКРГАЗБАНК».

Рішення про передачу зазначеної земельної ділянки у власність або у користування (оренду) будь-яким фізичним або юридичним особам за поданням Департаменту Київська міська рада не приймала.

Інформація щодо реєстрації права власності або права користування (оренди) вказаною земельною ділянкою у Департаменті відсутня.

Одночасно, звертаємо Вашу увагу, що відомості Міського земельного кадастру не є підтвердженням виникнення права власності (користування) земельними ділянками та носять виключно інформативний характер.

Враховуючи викладене, Департамент не заперечує проти створення на зазначеній земельній ділянці, згідно з наданими графічними матеріалами, в установленому порядку скверу з урахуванням містобудівної документації.

Додатково повідомляємо, що рішенням Київської міської ради від 26.06.2018 № 997/5061 «Про ініціативи створення об'єктів благоустрою

ДОКУМЕНТ ІТС ЄІПК СЕД АСКОД (**ПІДПИСАНО КВАЛІФІКОВАНИМ ЕЛЕКТРОННИМ ПІДПИСОМ**)

Сертифікат 58E2D9E7F900307B04000000AE32300073AC8900
Підписувач Пелих Валентина Миколаївна
Дійсний з 15.10.2020 0:00:00 по 15.10.2022 0:00:00

Департамент земельних ресурсів
0570202/1-7709 від 09.04.2021

зеленого господарства міста Києва» визначено, що ініціативи щодо створення об'єктів благоустрою зеленого господарства (скверів, парків, алей, бульварів тощо) загального користування розглядає постійна комісія Київської міської ради з питань екологічної політики.

При цьому, Департамент надає витяг з бази даних Міського земельного кадастру (робочі матеріали) та матеріали аерофотозйомки по запитуваній земельній ділянці.

Додаток:

- витяг з бази даних Міського земельного кадастру (робочі матеріали) та матеріали аерофотозйомки на 2 арк., в 1 прим.

З повагою

В. о. директора Валентина ПЕЛИХ

Алла Кузнєцова 202 79 96

ДОКУМЕНТ ІТС ЄІПК СЕД АСКОД (**ПІДПИСАНО КВАЛІФІКОВАНИМ ЕЛЕКТРОННИМ ПІДПИСОМ**)

Сертифікат 58E2D9E7F900307B04000000AE32300073AC8900
Підписувач Пелих Валентина Миколаївна
Дійсний з 15.10.2020 0:00:00 по 15.10.2022 0:00:00

Депутату КМР

Члену депутатської фракції «ГОЛОС»
Козаку Тарасу Мирославовичу

01044, м. Київ, вул. Хрещатик, 36

Представниці громади

Солом'янського району

Жирнової Яни Сергіївни

[redacted]

Щодо надання ділянці статусу скверу

ГРОМАДСЬКЕ ЗВЕРНЕННЯ

Шановний, Тарас Мирославович!

Мешканці будинків Вадима Гетьмана, 34, 36, 38, Генерала Тупікова, 21, 25, 31/2А та Леваневского, 33 звертаються до Вас з проханням допомогти у питанні присвоєння зеленій ділянки між будинками Вадима Гетьмана, 34, 36 та 38, статусу скверу. Орієнтовні межі відмічені на фото.

Поруч знаходиться шляхопровід з насиченим трафіком, тому дуже багато мешканців страждають від підвищеного шуму машин та від хвороб дихальних шляхів. Громада своїми підписами надає згоду на надання ділянці статусу скверу.

До громадського звернення додається:

Додаток 1 «Підписи мешканців» 2 сторінок

З повагою, Яна Жирнова

ЗБІР ПІДПИСІВ ПІД ГРОМАДСЬКИМ ЗВЕРНЕННЯМ ДО ДЕПУТАТА КМР, ЧЛЕНА ДЕПУТАТСЬКОЇ ФРАКЦІЇ «ГОЛОС» КОЗАКА ТАРАСА МИРОСЛАВОВИЧА, СТОСОВНО НАДАННЯ ЗЕЛЕНІЙ ДІЛЯНЦІ МІЖ БУДИНКАМИ ВАДИМА ГЕТЬМАНА, 34, 36, 38 СТАТУСУ СКВЕРУ

№	ПРІЗВИЩЕ, ІМ'Я,ПО-БАТЬКОВІ	АДРЕСА	ТЕЛЕФОН	ПІДПИС
1.	Кошель Юлія Григорівна	[redacted]		
2.	Кошель Анатолій Миколайович			
3	Тимощук И.В			
4.	Тимощук А.П			
5	Оробот И.И			
6.	Гімченко Л.Г.			
7	Гімченко В.Г.			
8	Гімченко С.В.			
9	Бенрас Я.С			
10	Гонашевич А.М			
11	Гонашевич А.В.			
12	Півторак О.О			
13.	Півторак В.В			
14	Кропкин А.В			
15	Кропкина М.В			
16	Белова Е.Е.			
17	Белов С.Е			
18	Улємченко			
19	Юрченко Н.П.			
20	Юрченко О.М.			
21	Бенчар О.О			
22	Бенчар О.І			
23	Гоцрєхленко Ю.О			
24	Бортонко Ф.			

ЗБІР ПІДПИСІВ ПІД ГРОМАДСЬКИМ ЗВЕРНЕННЯМ ДО ДЕПУТАТА КМР, ЧЛЕНА ДЕПУТАТСЬКОЇ ФРАКЦІЇ «ГОЛОС» КОЗАКА ТАРАСА МИРОСЛАВОВИЧА, СТОСОВНО НАДАННЯ ЗЕЛЕНІЙ ДІЛЯНЦІ МІЖ БУДИНКАМИ ВАДИМА ГЕТЬМАНА, 34, 36, 38 СТАТУСУ СКВЕРУ

№	ПРІЗВИЩЕ, ІМ'Я,ПО-БАТЬКОВІ	АДРЕСА	ТЕЛЕФОН	ПІДПИС
25	Юрченко Н.О	[redacted]		
26	Полохотнюк Л.В			
27	Полохотнюк Л.В			
28	Грушак В.І.			
29	Грушак Л.М			
30	Ткаченко Ю.О.			
31	Ткаченко О.В.			
32	Золотарний А.Н.			
33	Турков Ю.Ь			
34	Бесєдь В.В			
35	Михайлов М.А			
36	Прокопович О.В.			
37	Гайтюк В.В			
38	Жерлова Я.С			
39	Тополенко Є.В.			
40	Дорошук Р			
41	Дубенко В.С			
42	Дрозд Є.І			
43	Жарь С.А			
44	Жирнов П.Н.			

Сторінка 2

N08/10158
7. 30.04.2021

ДЕПУТАТ

КИЇВСЬКОЇ МІСЬКОЇ РАДИ IX СКЛИКАННЯ

«29» *квітня* 2021 р. № *08/279/09/030-48*

Голові постійної комісії
Київської міської ради
з питань екологічної політики
Москалю Д.Д.

Щодо створення зеленої зони біля будинку №40,
на проспекті В.Маяковського в м. Києві

Шановний Денисе Денисовичу!

До мене звернулися мешканці будинку №40 по проспекту В.Маяковського у Деснянському районі м. Києва з проханням сприяти створенню зеленої зони (скверу) на земельній ділянці площею 0,6 га біля їх будинку.

Відповідно до рішення Київської міської ради від 26 червня 2018 року №997/5061 «Про ініціативи створення об'єктів благоустрою зеленого господарства міста Києва» прошу розглянути і підтримати відповідну ініціативу громадян, а також вжити відповідні заходи для створення зеленої зони (скверу) на земельній ділянці площею 0,6 га, що знаходиться біля будинку №40 по проспекту В.Маяковського у Деснянському районі м. Києва.

Додатки:

1. Підписи мешканців на підтримку надання статусу сквера земельній ділянці, що розташована біля будинку №40 по проспекту В.Маяковського у Деснянському районі м. Києва,.
2. План-схема розташування зеленої зони.
3. Копія листа Департаменту земельних ресурсів виконавчого органу Київської міської ради (Київської міської державної адміністрації) від 08.10.2020р. №0570202/3-19094.
4. Витяг з бази даних міського земельного кадастру.
5. Витяг з Єдиного державного реєстру юридичних осіб, фізичних осіб-підприємців та громадських формувань щодо перебування ДКП «Житлоремфонд» в стадії припинення.
6. Докази направлення до ДКП «Житлоремфонд» та повернення у зв'язку з неотриманням звернення щодо надання згоди на створення скверу.

З повагою

Депутат Київської міської ради Е ЦП Юрій ЗУБКО

БЕЗКОШТОВНИЙ ЗАПИТ

Єдиний державний реєстр юридичних осіб, фізичних осіб-підприємців та громадських формувань

← Повернутись до пошуку

Детальна інформація про юридичну особу

Назва атрибута	Значення
Найменування юридичної особи, у тому числі скорочене (за наявності)	ДЕРЖАВНЕ КОМУНАЛЬНЕ ПІДПРИЄМСТВО "ЖИТЛОРЕМФОНД" (ДКП "ЖИТЛОРЕМФОНД")
Організаційно-правова форма	КОМУНАЛЬНЕ ПІДПРИЄМСТВО
Назва юридичної особи	ДЕРЖАВНЕ КОМУНАЛЬНЕ ПІДПРИЄМСТВО "ЖИТЛОРЕМФОНД"
Найменування юридичної особи іноземною мовою	
Ідентифікаційний код юридичної особи	04943683
Цілі (мета) та напрями діяльності виконавчого органу, до сфери управління якого належить юридична особа публічного права або яка здійснює функції з управління корпоративними правами держави у господарській юридичній особі	
Місцезнаходження юридичної особи	Україна, 02217, місто Київ, ВУЛ. ЗАКРЕВСЬКОГО, будинок 16
Розмір статутного (складеного) капіталу (фондового фонду)	Розмір: 0.00 грн
Перелік засновників (учасників) юридичної особи, у тому числі кількість засновників (учасників) - громадян, яких не більше як п'ятнадцять, якщо громадянство, місце проживання, якщо засновник - фізична особа, найменування, країна резиденства, ідентифікаційний код (за наявності) - юридична особа	ВАТУТІНСЬКА РАЙОННА ДЕРЖАВНА АДМІНІСТРАЦІЯ М.КИЄВА, Код ЄДРПОУ 26077477, Країна резиденства: Україна, Місцезнаходження: Україна, 02225, місто Київ, ПОМІЯКОВСЬКОГО, будинок 29, Розмір внеску до статутного фонду (грн.): 0.00
Інформація про кінцевого бенефіціарного власника (контролера) юридичної особи, у тому числі кількість кінцевих бенефіціарних власників (контролерів), їх прізвище, ім'я, по батькові (за наявності), країна громадянства, місце проживання, а також інша ідентифікаційна інформація (для резидента) - фізична особа, у якому на особу з ознаками бенефіціарного власника (контролера), або інформація про відсутність кінцевого бенефіціарного власника (контролера) юридичної особи, у тому числі кінцевого бенефіціарного власника (не резидента) - іноземця	
Види діяльності	68.20 Надання в оренду й експлуатацію власного чи орендованого нерухомого майна (нежитлового)
Відомості про органи управління юридичної особи	
Відомості про особу, яка має право без довіреності діяти від імені юридичної особи, у тому числі: дата, номер та джерело отримання документа для включення до реєстрів, місце проживання, ідентифікаційний код, дата народження, громадянство, якщо представник - фізична особа	ОСХОВЦОВА ІРИНА БОРИСІВНА (Виконуючий обов'язки директора згідно розпорядження ДКПА від 15.04.2009 № 123) - керівник ПАНФІЛЕНКО ОЛЕГ ІВАНОВИЧ - голова комісії з приватизації.
Назва основного документа	
Дата внесення запису в Єдиному державному реєстрі про проведення державної реєстрації юридичної особи - у разі, коли до моєї реєстрації юридична особа була проведена дата набрання чинності Законом України "Про державну реєстрацію юридичних осіб та фізичних осіб-підприємців"	
Дата внесення запису, його номер запису в Єдиному державному реєстрі про включення до Єдиного державного реєстру відомостей про юридичну особу - у разі, коли державна реєстрація юридичної особи була проведена до набрання чинності Законом України "Про державну реєстрацію юридичних осіб та фізичних осіб-підприємців"	Дата державної реєстрації: 25.12.1992 Дата запису: 14.01.2005 Номер запису: 1000172000005975
Дата внесення інформації, яка є номером запису в Єдиному державному реєстрі про проведення обмінних операцій з акціями юридичної особи, які належать акціонерам-нерезидентам	
Дата внесення інформації про припинення юридичної особи - найменування, ідентифікаційний код правонаступника	
Дата прийняття рішення про визнання юридичної особи банкрутом, ліквідації	
Дата прийняття рішення про припинення юридичної особи в процесі провадження у справах про банкрутство, ліквідації	В стан припинення, 05.11.2013, 1065127000000070, Внесення рішення засновника (учасника) юридичної особи або уповноваженого ними органу щодо припинення юридичної особи в результаті її реорганізації
Дата прийняття рішення про припинення юридичної особи в процесі припинення	
Відомості про спори, пов'язані з вимогами щодо усунення порушень засновника (учасника), керівника (за наявності) що мають ознаки дії від імені юридичної особи	
Відомості про строк, встановлений засновниками (учасниками) юридичної особи, судом або органом, що прийняв рішення про припинення юридичної особи, для пред'явлення кредиторами своїх вимог	Вимоги кредиторів розглядаються до 08.01.2014
Дата та номер запису про державну реєстрацію припинення юридичної особи - філіалу або іншого виділеного	
Дата та номер запису про внесення до Єдиного державного реєстру відомостей про юридичну особу, пов'язані з нею	
Дата та номер запису про внесення до Єдиного державного реєстру відомостей про юридичну особу, пов'язані з нею, що перебувають у стадії припинення	
Дата та номер запису про державну реєстрацію припинення юридичної особи - філіалу або іншого виділеного

ДЕПУТАТ

КИЇВСЬКОЇ МІСЬКОЇ РАДИ IX СКЛИКАННЯ

«_12____» лютого_____2021 р. №_08/279/09/030 -32/15_____

В.о. директора Державного комунального підприємства «ЖИТЛОРЕМФОНД»
Шеховцовій І.Б.
02217, м. Київ, вул. Закревського, 15

Шановна Ірино Борисівно!

До мене звернулися мешканці будинку по просп. Маяковського Володимира у Деснянському районі м. Києва стосовно створення зеленої зони (скверу) з дитячим майданчиком на прибудинковій території цього будинку та на прилеглій до неї території..

У відповідь на моє депутатське звернення Департамент земельних ресурсів КМДА листом №0570202/3-19094 від 08.10.2020р. надав відомості щодо земельної ділянки, з приводу якої звернулись громадяни. Зокрема, з цього листа вбачається, що вказана земельна ділянка є частиною земельної ділянки (облікові коди 62:018:0053, 62:018:0054), яка обліковується за ДКП «Житлоремфонд» на підставі технічного звіту по встановленню зовнішніх меж землекористувань.

Згідно існуючого порядку створення скверів у м. Києві, затвердженого рішенням Київської міської ради №997/5061 від 26.06.2018р. «Про ініціативи створення об'єктів благоустрою зеленого господарства міста Києва», ініціатор питання щодо створення зеленої зони серед іншого повинен з цього приводу подати до постійної комісії Київської міської ради з питань екологічної політики згоду балансоутримувача відповідної території, на якій планується створення скверу.

Виходячи з викладеного, прошу надати згоду щодо створення скверу на частині земельної ділянки (облікові коди 62:018:0053, 62:018:0054)розташованої біля будинку № 40 по просп. Маяковського Володимира у Деснянському районі м. Києва що обліковується за ДКП «Житлоремфонд».

Додаток: копія листа Департаменту земельних ресурсів виконавчого органу Київської міської ради (Київської міської державної адміністрації) від 08.10.2020р. №0570202/3-19094.

З повагою

Депутат Київської міської ради **Ю.Г. Зубко**

РОБОЧІ МАТЕРІАЛИ

дані міського земельного кадастру від 07.10.2020

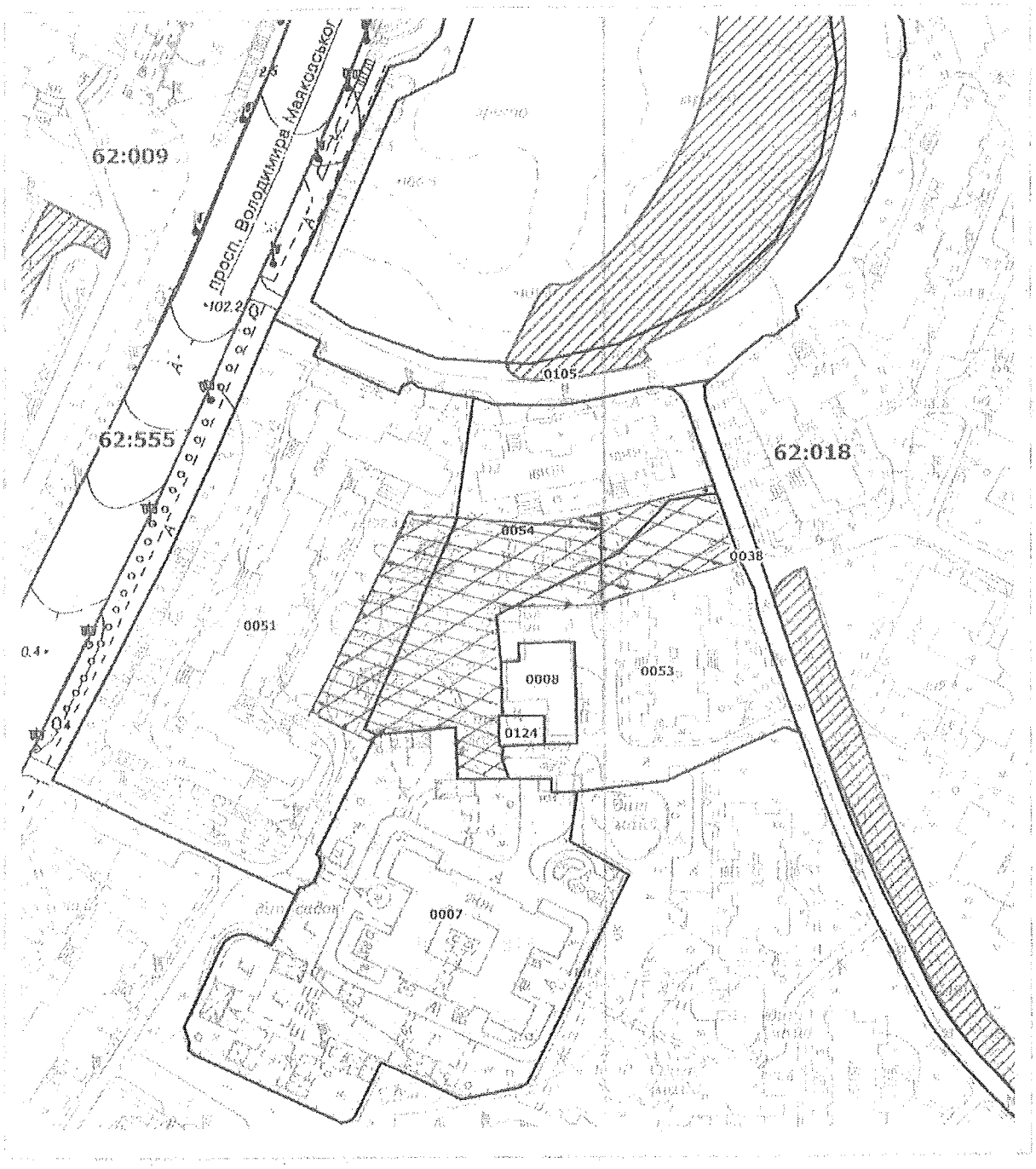

Масштаб 1:2000

РОБОЧІ МАТЕРІАЛИ

дані міського земельного кадастру від 07.10.2020

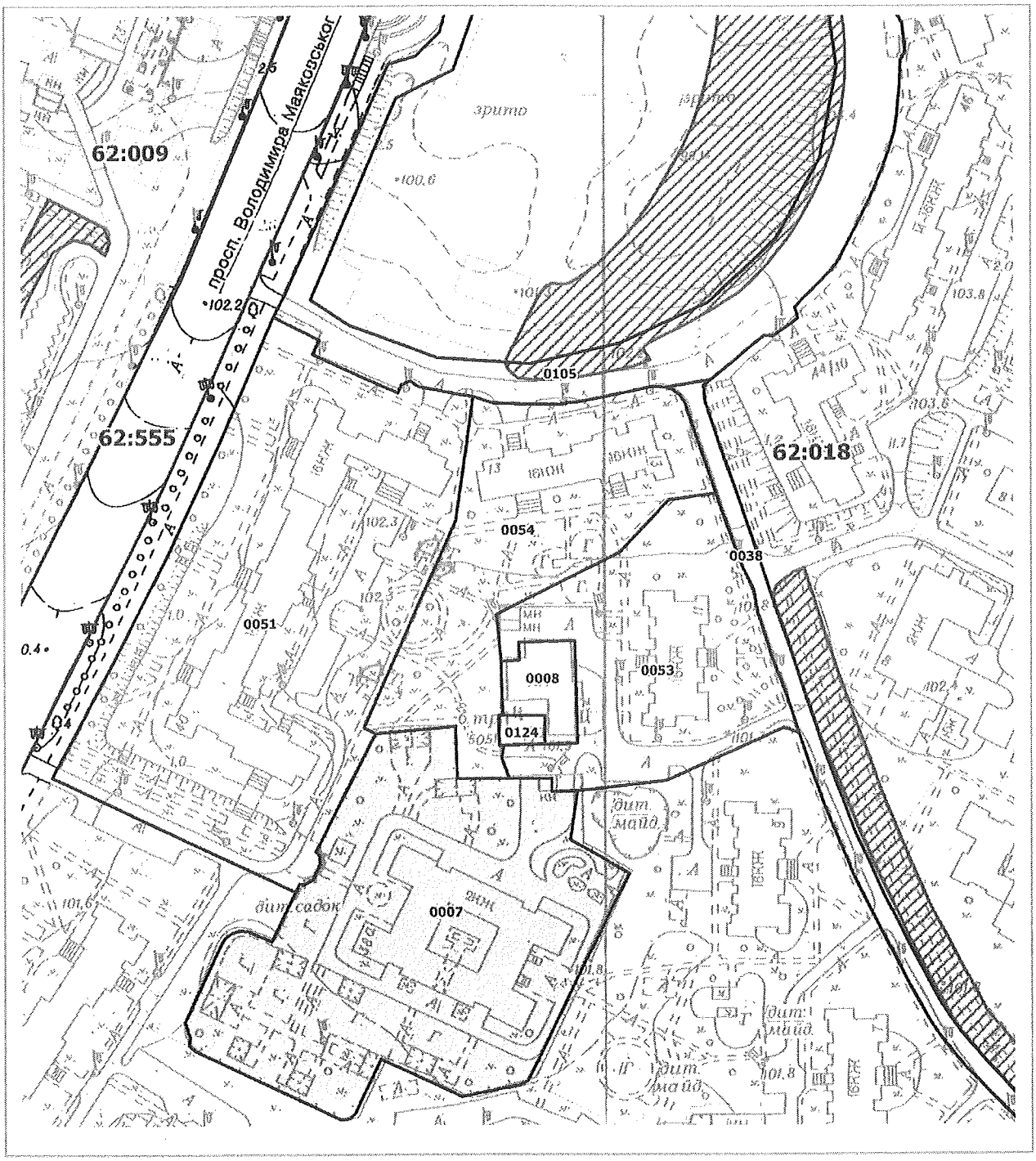

Масштаб 1:2000

РЕЄСТР ЗЕМЕЛЬНИХ ДІЛЯНОК

Код зем. ділянки	Користувач	Адреса зем. ділянки	Площа, кв. м.	Вид права	Дата закінч. права
62:018:0007	Спеціалізована школа І ступеня №322 з поглибленим вивченням англійської мови Деснянського району міста Києва	просп. Володимира Маяковського, 38а	10725,08	Право в процесі оформлення (Постійне користування)	
62:018:0008	Комунальне підприємство виконавчого органу Київради (Київської міської державної адміністрації) "Київтеплоенерго"	бульв. Володимира Висоцького, 11а	631,87		
62:018:0038	бульв.Висоцького Володимира		3009,54		
62:018:0051	Житлово-будівельний кооператив "Кристал-20"	просп. Володимира Маяковського, 40	13375,45		
62:018:0053	Державне комунальне підприємство "Житлоремфонд"	бульв. Володимира Висоцького, 11	5502,06		
62:018:0054	Державне комунальне підприємство "Житлоремфонд"	просп. Володимира Маяковського, 42/13	5974,44		
62:018:0105	Землі не надані у власність чи користування	будівельні ділянки 72, 73, 74 в 11-му мікрорайоні ж/м "Вигурівщина-Троєщина"	8747,85		
62:018:0124	Публічне акціонерне товариство "КИЇВЕНЕРГО"	бульв. Володимира Висоцького, 9-11	140,20		

ВИКОНАВЧИЙ ОРГАН КИЇВСЬКОЇ МІСЬКОЇ РАДИ
(КИЇВСЬКА МІСЬКА ДЕРЖАВНА АДМІНІСТРАЦІЯ)

ДЕПАРТАМЕНТ ЗЕМЕЛЬНИХ РЕСУРСІВ

вул. Хрещатик, 32-а, м. Київ, 01601, тел. (044) 279-58-72
КБУ"Контактний центр міста Києва"(044) 15-51, E-mail: doc@kyivland.gov.ua Код ЄДРПОУ 26199097

08.10.2020 № 0570202/3-19094

на № _____ від _____

Про надання інформації

Депутатові Київської міської ради
Ю. ЗУБКУ

Шановний Юрію Григоровичу!

Департаментом земельних ресурсів виконавчого органу Київської міської ради (Київської міської державної адміністрації) (далі – Департамент) Ваше депутатське звернення від 28.09.2020 № 08/279/08/030-1015 стосовно надання інформації про земельну ділянку біля будинку на просп. Володимира Маяковського, 40 та витягу з міського земельного кадастру (робочих матеріалів) для створення зеленої зони розглянуто та в межах повноважень повідомляється.

За наявною у Департаменті інформацією земельна ділянка, яка зазначена на схемі, доданій до Вашого звернення, є частиною земельної ділянки (обліковий код 62:018:0054), яка у Міському земельному кадастрі обліковується за Державним комунальним підприємством «Житлоремфонд».

За поданням Департаменту Київська міська рада не приймала рішень щодо передачі будь-якій фізичній чи юридичній особі зазначеної земельної ділянки у власність чи користування. Інформація щодо державної реєстрації вказаної земельної ділянки у Державному земельному кадастрі та державної реєстрації речових прав на неї у Департаменті відсутня.

Водночас зазначаємо, що відомості Міського земельного кадастру не є підтвердженням виникнення права власності (користування) земельними ділянками та носять виключно інформативний характер.

Враховуючи викладене, Департамент підтримує ініціативу створення зеленої зони (скверу) на зазначеній земельній ділянці при умові дотримання норм законодавства.

Одночасно інформуємо, що інформація щодо майна, зареєстрованого за фізичними та юридичними особами, міститься в Держаному реєстрі речових прав на нерухоме майно.

Відповідно до статей 125, 126 Земельного кодексу України право власності на земельну ділянку, а також право постійного користування та право оренди земельної ділянки виникають з моменту державної реєстрації цих прав.

Державна реєстрація речових прав на землю здійснюється відповідно до Закону України «Про державну реєстрацію речових прав на нерухоме майно та їх обтяжень» та актуальну інформацію з Державного реєстру речових прав на нерухоме майно можна отримати за допомогою електронного сервісу https://kap.minjust.gov.ua.

Частиною першою статті 1 Закону України «Про Державний земельний кадастр» встановлено, що Державний земельний кадастр - єдина державна геоінформаційна система відомостей про землі, розташовані в межах державного кордону України, їх цільове призначення, обмеження у їх використанні, а також дані про кількісну і якісну характеристику земель, їх оцінку, про розподіл земель між власниками і користувачами.

Відповідно до пункту 4 Порядку ведення Державного земельного кадастру, затвердженого постановою Кабінету Міністрів України від 1710.2012 № 1051, держателем земельного кадастру є Державна служба України з питань геодезії картографії та кадастру. Відомості з Державного земельного кадастру, можна отримати, зокрема, за допомогою електронних сервісів Держгеокадастру, що доступні за посиланням https://e.land.gov.ua/services.

Додаток: витяг з бази даних міського земельного кадастру в електронному вигляді.

З повагою

Директор Петро ОЛЕНИЧ

Станіслав Коростій
Людмила Бережна 288 07 58

ЖИТЛОВО-БУДІВЕЛЬНИЙ КООПЕРАТИВ "КРИСТАЛ-20"

пр-т Маяковського, 40, м. Київ, 02232, тел. (050) 559-82-80, ЕДРПОУ 22883112,
IBAN UA643510050000026003593261200 АТ "УКРСИББАНК" м. Київ, e-mail: zskkristall20@gmail.com

№ 39
від 16.09.2020 р.

Депутату
Київської міської ради
8-го скликання
по 31-му виборчому округу
Зубку Юрію Григоровичу

Вх. №233
17.09.2020

Мешканців житлового будинку
по проспекту Маяковського, 40 в місті Києві
в особі представника ініціативної групи
голови правління ЖБК "Кристал-20"
Харькова Юрія Олександровича

КОЛЕКТИВНЕ ЗВЕРНЕННЯ

Шановний Юрію Григоровичу!

Мешканцям будинку № 40 по проспекту Маяковського в м. Києві добре відома Ваша діяльність та активна позиція ***з питань розвитку міста Києва та Деснянського району.***

У зв'язку з цим за дорученням мешканців звертаємося до Вас з проханням вирішити питання по облаштуванню скверу з дитячим майданчиком на прибудинковій та прилеглій до неї території на якій знаходиться земельна ділянка, яка ніким не обслуговується.

Сподіваємося що разом ми зробимо Київ, зокрема Деснянський район кращим.

Додаток до звернення:

- Дані з підписами 306-ти мешканців будинку в кількості 16 аркушів.

С повагою до Вас,

голова правління ЖБК "Кристал-20" Харьков Юрій Олександрович.

Лист

ПІДПИСИ

мешканців будинку пр-т Маяковського, 40

за облаштування скверу на прилеглій до будинку території

№ кв	П.І.Б	Підпис	Телефон
31	Мозуненко Л. З	[redacted]	
3	Шундик Т. Я		
23	Ганько О. В		
58	Ватер В. В.		
40	Артеменко К. А		
32	Мурга		
64	Пусемір		
20	Чуднецова Т. В		
7	Тоган Р. О.		
53	Побомкін Д. О.		
16	Ковальський А. О.		
19	Заїка Л.		
26	Лук'яненко В. І.		
33	Кірбук		
54	Ковальова		
44	Сязина Є. А		
17	Подлесна Л. Я		
11	Витковська Л. А		
24	Селезень Л. Я		
60	Грачова О. М.		
29	Іванко О. М		
8	Ковальчук В. Є		
21	Бондаренко		
12	Ткачова		
57	Науменко О. Г.		

ПІДПИСИ

мешканців будинку пр-т Маяковського, 40

за облаштування скверу на прилеглій до будинку території

№ кв	П.І.Б	Підпис	Телефон
62	Комар К.О.	[redacted]	
4	Яшменко О.В		
9	Пшеничко М.Г.		
52	Пешпчук Г.А.		
34	Трокс Ю.В		
41	Сальк І.У		
48	Лакуша М.М.		
36	Резниченко І.Ю.		
14	Животков Р.М.		
22	Кержидаєв П.О		
21	Линьченко Р.О		
42	Бурлакова С.Ф		
37	Лишенко М.Н.		
33	Власова Т.Н.		
2	Гудзуц В.А.		
25	Кошкина Л.Н.		
35	Ткачів		
61	Грінченко М.В		
39	Сколенко Т.А.		
57	Гуренко О.Г.		
49	Тюсенко		
56	Чалая А.П.		
26	Алексеєва Г.И.		
40	Суходольський В.В		
45	Гармошин О.П		

1 арк.

ПІДПИСИ

мешканців будинку пр-т Маяковського, 40

за облаштування скверу на прилеглій до будинку території

№ кв	П.І.Б	Підпис	Телефон
15	Деревянко Лілія А.	[redacted]	
53	Адаменко		
55	Лунькова		
27	Ткач О. Є		
1	Романко В. В.		
52	Бойчуко Н. П.		
16	Терешова Л. А.		
39	Сторенко Л. Б.		

7.

N08/11902
25.05.2021

КИЇВЗЕЛЕНБУД
КОМУНАЛЬНЕ ОБ'ЄДНАННЯ

ВИКОНАВЧИЙ ОРГАН КИЇВСЬКОЇ МІСЬКОЇ РАДИ (КИЇВСЬКА МІСЬКА ДЕРЖАВНА АДМІНІСТРАЦІЯ)

УПРАВЛІННЯ ЕКОЛОГІЇ ТА ПРИРОДНИХ РЕСУРСІВ

КИЇВСЬКЕ КОМУНАЛЬНЕ ОБ'ЄДНАННЯ ЗЕЛЕНОГО БУДІВНИЦТВА ТА ЕКСПЛУАТАЦІЇ ЗЕЛЕНИХ НАСАДЖЕНЬ МІСТА «КИЇВЗЕЛЕНБУД»

(КО «КИЇВЗЕЛЕНБУД»)

вул. Кудрявська,23, м. Київ, 04053 тел./факс (044) 272-40-57 E-mail: info@kyivzelenbud.com
Код ЄДРПОУ 03362123

25.05.2021 № 077/226-2077
на № 08/288-186 вих від 30.04.2021

Голові постійної комісії
Київської міської ради
з питань екологічної політики
Д. МОСКАЛЮ

Про створення зеленої зони біля будинку № 40 по проспекту В. Маяковського.

Шановний Денисе Денисовичу!

Київське комунальне об'єднання зеленого будівництва та експлуатації зелених насаджень міста «Київзеленбуд» (надалі – КО «Київзеленбуд») розглянуло та опрацювало Вашого листа від 30.04.2021 № 08/288-186 вих та звернення депутата Київської міської ради Юрія Зубка від 29.04.2021 № 08/279/09/030-48 стосовно створення зеленої зони біля будинку № 40 по проспекту В. Маяковського в Деснянському районі м. Києва.

За результатами розгляду повідомляємо наступне.

Земельна ділянка, зазначена на доданих до звернення графічних матеріалах, біля будинку № 40 по проспекту В. Маяковського, не входить до Програми розвитку зеленої зони м. Києва до 2010 року та концепції формування зелених насаджень в центральній частині міста, відповідно до рішення Київської міської ради 19 липня 2005 року №806/3381 та не перебувають на балансі комунального підприємства по утриманню зелених насаджень Деснянського району м. Києва, що входить до складу КО «Київзеленбуд».

Зазначена у зверненні земельна ділянка є прибудинковою територією, на якій знаходиться інженерні комунікації (теплотраса, водо,- газопроводи,

каналізація та ін.), що обмежують можливості висадження зелених насаджень, враховуючи їх охоронні зони.

КО «Київзеленбуд», в межах компетенції, підтримує ініціативу мешканців Деснянського району щодо створення зеленої зони на земельній ділянці біля будинку № 40 по проспекту В. Маяковського в Деснянському районі м. Києва за умови дотримання вимог містобудівної документації та надання згоди балансоутримувача території.

Згідно п. 1. ст. 24 Закону України «Про благоустрій населених пунктів» підприємства, установи, організації забезпечують благоустрій земельних ділянок, наданих їм на праві власності чи праві користування відповідно до закону.

При розгляді зазначеного питання просимо врахувати лист КП УЗН Деснянського району м. Києва, що додається.

Додаток: лист КП УЗН Деснянського району м. Києва № 077/229/48-447 від 24.05.2021

З повагою

Перший заступник
генерального директора Вадим МОТУЗ

Ніна Менчак (044) 272-40-52
Наталя Сапожнікова

ВИКОНАВЧИЙ ОРГАН КИЇВСЬКОЇ МІСЬКОЇ РАДИ (КИЇВСЬКА МІСЬКА ДЕРЖАВНА АДМІНІСТРАЦІЯ)
УПРАВЛІННЯ ЕКОЛОГІЇ ТА ПРИРОДНИХ РЕСУРСІВ
КОМУНАЛЬНЕ ПІДПРИЄМСТВО ПО УТРИМАННЮ ЗЕЛЕНИХ НАСАДЖЕНЬ ДЕСНЯНСЬКОГО РАЙОНУ м. КИЄВА
(КП УЗН ДЕСНЯНСЬКОГО РАЙОНУ)
вул. Електротехнічна, 26, м. Київ, 02232 тел. (044) 337-35-01, E-mail:kpuzn07@gmail.com
код ЄДРПОУ 04589645

24.05.2021 № 077/229/48-747
на № 077/226/1594 від 21.05.2021 р.

Генеральному директорові
КО «Київзеленбуд»
О. КОРОЛЮ

Щодо звернення депутат Київської міської ради Ю. Зубка щодо створення сквер на просп. Маяковського, 40

Шановний пане Олексію!

В комунальному підприємстві по утриманню зелених насаджень Деснянського району міста Києва, в межах своєї компетенції, розглянуто лист Голови постійної Комісії Київської міської ради IX скликання з питань екологічної політики Д. Москаля від 30.04.2021 р. № 08/288-186вих про звернення депутат Київської міської ради Зубка Ю. Г. від 29.04.2021 № 08/279/09/030-48 (вх. від 30.04.2021 № 08/10158) щодо створення зеленої зони (скверу) на земельній ділянці за адресою: проспект Маяковського, 40 в Деснянському районі міста Києва.

За наслідками розгляду повідомляємо, що зазначена у депутатському зверненні територія на балансі комунального підприємства по утриманню зелених насаджень Деснянського району м. Києва не перебуває, а являється прибудинковою територією та представлена декількома піпохідними доріжками та невпорядкованими зеленими зонами прибудинкових територій з незначною кількістю зелених насаджень.

Крім того звертаємо Вашу увагу на те, що на прибудинкових територіях знаходиться значна кількість інженерних комунікацій (теплотраси, водо,- газопроводи, каналізації та ін.), які не дають можливості висадження зелених насаджень, враховуючи їх охоронні зони.

Виходячи із зазначеного вище, комунальне підприємство по утриманню зелених насаджень Деснянського району м. Києва вважає, що для створення зеленої зони (скверу), необхідно провести комісійне обстеження зазначеної територій спільно з експлуатаційними організаціями інженерних комунікацій (теплотраси, водо,- газопроводи, каналізації та ін.), з метою з'ясування охоронних зон комунікаційних мереж.

З повагою

Директор Євген КАРП

Олександр Гармата 337 35 01

8.

N08/11198
17.05.2021

ДЕПУТАТ

КИЇВСЬКОЇ МІСЬКОЇ РАДИ IX СКЛИКАННЯ

Постійна комісія Київської міської ради
з питань екологічної політики

Ініціатива створення скверу
біля будинків 61, 61-А, 61-Б, 61-В по вулиці Данила
Щербаківського та будинку 9 по вулиці Стеценка
в Шевченківському районі міста Києва

До мене, як до депутата Київської міської ради, звернулися мешканці мікрорайону Нивки в Шевченківському районі міста Києва з проханням ініціювати створення скверу на земельній ділянці біля будинків 61, 61-А, 61-Б, 61-В по вулиці Данила Щербаківського та будинку 9 по вулиці Стеценка в Шевченківському районі міста Києва (кадастровий номер 88:024:0154), орієнтовною площею 0,5 га.

Громадськість зазначає, що створення скверу сприятиме покращенню стану довкілля, забезпечить належні умови для відпочинку мешканців в межах мегаполісу, матиме суттєве значення для дозвілля дітей.

Крім цього, громада зможе отримати ряд інших переваг: належно впорядковані та доглянуті зелені насадження та елементи благоустрою замість занедбаної та захаращеної території під вікнами їх будинків.

Враховуючи зазначене, відповідно до рішенням Київради від 26 червня 2018 року N 997/5061 «Про ініціативи створення об'єктів благоустрою зеленого господарства міста Києва», прошу постійну комісію Київради з питань екологічної політики підтримати ініціативу щодо створення скверу на земельній ділянці біля будинків 61, 61-А, 61-Б, 61-В по вулиці Данила Щербаківського та будинку 9 по вулиці Стеценка в Шевченківському районі міста Києва (кадастровий номер 88:024:0154) та звернутися до КО "Київзеленбуд" з рекомендацією про необхідність подання клопотання про надання дозволу на розроблення проекту землеустрою щодо відведення земельної ділянки для створення ініційованого об'єкту благоустрою зеленого господарства у встановленому порядку.

Додаток:

1. Звернення громадян щодо створення об’єкту благоустрою зеленого господарства – скверу в Шевченківському районі міста Києва (___ арк. з підписами громадян).

2. Витяг з чергового кадастрового плану та картографічний матеріал – схема/план.

3. Лист Департаменту земельних ресурсів виконавчого органу Київської міської ради (Київської міської державної адміністрації) щодо можливості передачі земельної ділянки в користування для створення об'єкту благоустрою зеленого господарства, на якій ініціюється таке створення.

4. Лист КП «Керуюча компанія з обслуговування житлового фонду Шевченківського району м.Києва» щодо погодження створення ініційованої зеленої зони.

5. Лист КО "Київзеленбуд" щодо погодження створення об'єкту благоустрою зеленого господарства.

Депутат

Київської міської ради Е 281 Володимир ЯЛОВИЙ

Депутату Київської міської ради

Яловому В.Б.

Колективне звернення

Ми, мешканці будинків по вул. Данила Щербаківського, звертаємось до Вас щодо вирішення питання облагородження прилеглої території до наших будинків та переведення її в сквер для відновлення благоустрою на цій території (між будинками 61, 61а, 61б, 61в по вул. Данила Щербаківського).

Список мешканців, які виявили бажання облаштувати сквер

за адресою вул. Щербаківського 61,61а, 61б, 61в

ПІБ	Адреса	Телефон	Підпис
Якубова С.О.			
Лукіна М.П			
Шевченко Д.В			
Романюк В.М			
Крючкова К.О			
Самойленко А.			[redacted]
Настенко К.В.			
Владимиров В			
Мищенко В.М			
Пупченко А.В			[redacted]
Клименко О.О.			
Брагнук О.В.			[redacted]

Список мешканців, які виявили бажання облаштувати сквер

за адресою вул. Щербаківського 61,61а, 61б, 61в

ПІБ	Адреса	Телефон	Підпис
Кондик Л. О			
Родак М.Р.			
Борисенко Н.В			
Цибко Н.Ю			
Миколаєвська Я.В		[redacted]	
Шевченко С.Г.			
Кравченко О.М			
Данилюк			
Мельник О.П			
Кужель К.М.			
Дячук В.О			
Сапусенко І.В			
Райденко І.В.			
Лагуренко Р.Л.			
Залевский В.А			
Боєнко О. С.			
Кляцуховський К.О			

Депутату Київської міської ради

Яловому В.Б.

Колективне звернення

Ми, мешканці будинків по вул. Данила Щербаківського, звертаємось до Вас щодо вирішення питання облагородження прилеглої території до наших будинків та переведення її в сквер для відновлення благоустрою на цій території (між будинками 61, 61а, 61б, 61в по вул. Данила Щербаківського).

Список мешканців, які виявили бажання облаштувати сквер

за адресою вул. Щербаківського 61,61а, 61б, 61в

ПІБ	Адреса	Телефон	Підпис
Разіна Наталія Леонідівна			
Никитенко Т.Ф.			
Кузан Л.В.			
Геревич О.О.			
Бурмакина Т.О.			
Дунай Н.А.			
Павловская Т.Г.			

Депутату Київської міської ради

Яловому В.Б.

Колективне звернення

Ми, мешканці будинків по вул. Данила Щербаківського, звертаємось до Вас щодо вирішення питання облагородження прилеглої території до наших будинків та переведення її в сквер для відновлення благоустрою на цій території (між будинками 61, 61а, 61б, 61в по вул. Данила Щербаківського).

Список мешканців, які виявили бажання облаштувати сквер

за адресою вул. Щербаківського 61,61а, 61б, 61в

ПІБ	Адреса	Телефон	Підпис
Дуб			
Дубицяк В.П.			
Зарицька Н.М.		[redacted]	
Годованюк А.В.		[redacted]	
Бортнічук М.М		[redacted]	
Посунько Л.В.		[redacted]	
Вуйченко К.Р.		[redacted]	
Пихонько М.П		[redacted]	
Корік А.В		[redacted]	
Скаєр М.В		[redacted]	
Мірошниченко		[redacted]	
Жаворонок В.С		[redacted]	
Заплетенюк З.К		[redacted]	

Список мешканців, які виявили бажання облаштувати сквер

за адресою вул. Щербаківського 61,61а, 61б, 61в

ПІБ	Адреса	Телефон	Підпис
Авербах Е.Д.			
Чернишевская Ю			

УКРАЇНА

ВИКОНАВЧИЙ ОРГАН КИЇВСЬКОЇ МІСЬКОЇ РАДИ
(КИЇВСЬКА МІСЬКА ДЕРЖАВНА АДМІНІСТРАЦІЯ)

ДЕПАРТАМЕНТ ЗЕМЕЛЬНИХ РЕСУРСІВ

вул. Хрещатик, 32-а, м. Київ, 01601 тел. (044) 279 58 72
Контактний центр міста Києва (044) 15 51 E-mail: doc@kyivland.gov.ua Код СДРПОУ 26199097

Депутатові Київської міської ради
В. ЯЛОВОМУ

Шановний Володимире Борисовичу!

На виконання доручення заступника міського голови – секретаря Київської міської ради Бондаренка В.В. від 19.03.2021 № 8738/1 Департаментом земельних ресурсів виконавчого органу Київської міської ради (Київської міської державної адміністрації) розглянуто Ваше депутатське звернення від 07.04.2021 № 08/279/09/069-115 стосовно створення скверу та повідомляється.

Інформація про земельну ділянку площею 61 392,93 кв.м (код ділянки 88:012:0030) на вул. Стеценка, 9, 11, 13, 15/1, вул. Данила Щербаківського, 61, 61а, 61б, 61в, 63 у Шевченківському районі м. Києва внесена до Міського земельного кадастру та обліковується за ЖЕК № 1019.

За поданням Департаменту рішення щодо передачі (надання) вказаної земельної ділянки фізичним або юридичним особам у власність (користування) Київська міська рада не приймала.

Водночас зазначаємо, що відомості Міського земельного кадастру не є підтвердженням виникнення права власності (користування) земельними ділянками та носять виключно інформативний характер.

Департамент підтримує ініціативу створення зеленої зони на вказаній у Вашому зверненні земельній ділянці з урахуванням містобудівної документації та з подальшим оформленням права на неї відповідно до вимог Земельного кодексу України та Порядку набуття прав на землю із земель комунальної власності у місті Києві, затвердженого рішенням Київської міської ради від 20.04.2017 № 241/2463.

З повагою
В. о. директора Валентина ПЕЛИХ

Раїса Олексенко
Світлана Текутова (044) 279 74 12

ДОКУМЕНТ ГТС СЕДО АСКОД (**ПІДПИСАНО КВАЛІФІКОВАНИМ ЕЛЕКТРОННИМ ПІДПИСОМ**)
Сертифікат 58E2D9F7F9030778040000000AE323000073AC8900
Підписувач Петик Валентина Миколаївна
Дійсний з 15.10.2020 0:00:00 по 15.10.2022 0:00:00

Департамент земельних ресурсів
0570202/2-8058 від 14.04.2021

РОБОЧІ МАТЕРІАЛИ

дані міського земельного кадастру від 29.07.2020

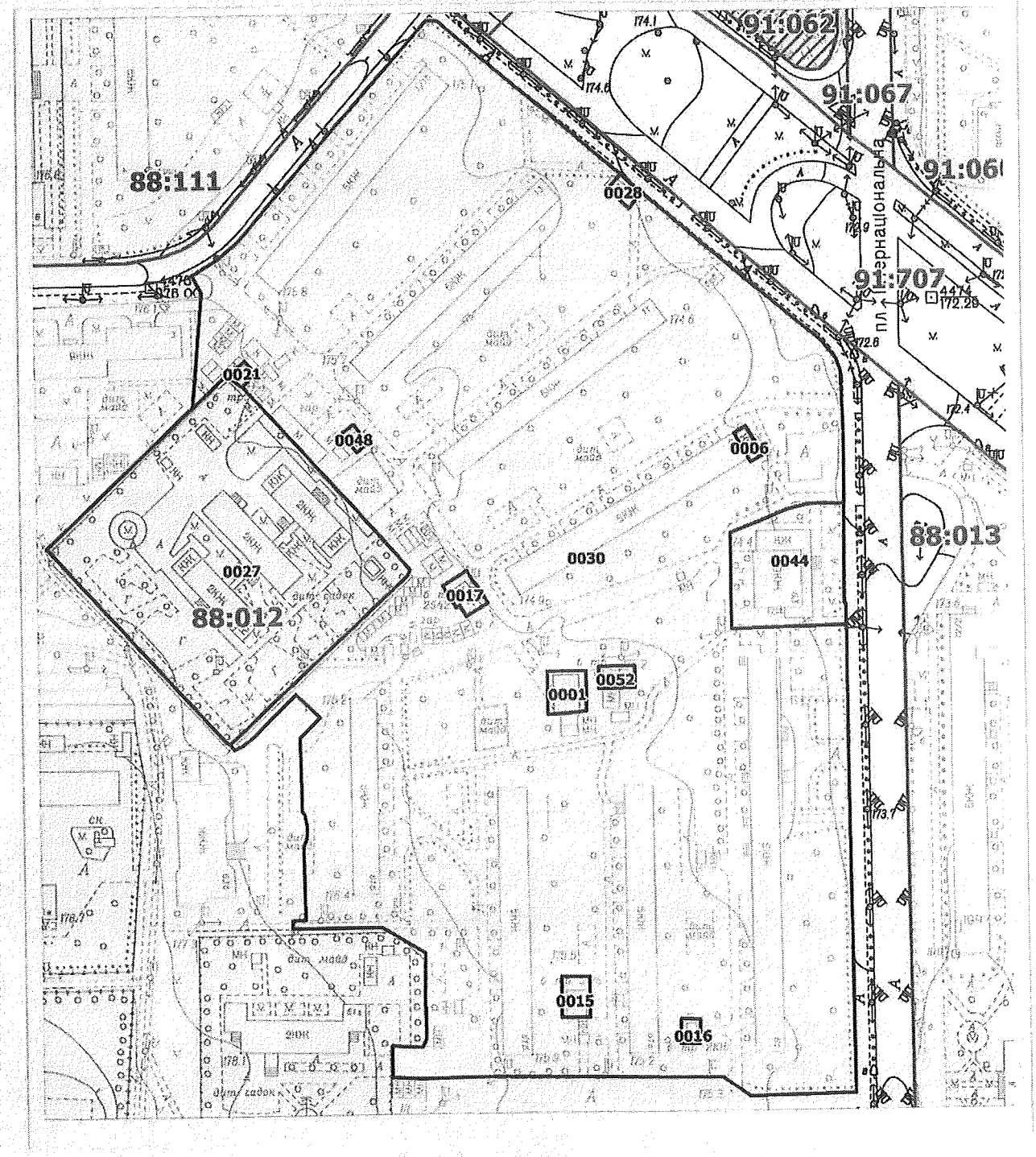

Масштаб 1:2200

Шевченківська районна в місті Києві державна адміністрація

КОМУНАЛЬНЕ ПІДПРИЄМСТВО «КЕРУЮЧА КОМПАНІЯ З ОБСЛУГОВУВАННЯ ЖИТЛОВОГО ФОНДУ ШЕВЧЕНКІВСЬКОГО РАЙОНУ м. КИЄВА»

вул. Білоруська, 1 м. Київ, 04050, тел. (044) 483-99-06, тел./факс (044) 483-96-15
keryucha@ukr.net код ЄДРПОУ 34966254

19.04.21 № 1052/3
на № 08/279/09/069-114 від

Депутатові Київської міської
ради VIII скликання
В.ЯЛОВОМУ
вул. Салютна, 4-А
м. Київ, 04111

Шановний Володимире Борисовичу!

Ваше депутатське звернення від 07.04.2021 № 08/279/09/069-114 щодо можливості створення скверу на земельній ділянці біля будинків №№ 61, 61А, 61Б, 61В на вул. Д. Щербаківського та № 9 на вул. Стеценка, розглянуто в комунальному підприємстві «Керуюча компанія з обслуговування житлового фонду Шевченківського району м.Києва».

За результатами розгляду повідомляємо.

Комунальне підприємство «Керуюча компанія з обслуговування житлового фонду Шевченківського району м. Києва» підтримує ініціативу мешканців Шевченківського району та не заперечує щодо присвоєння статусу скверу земельній ділянці з зеленими насадженнями біля будинків №№ 61, 61А, 61Б, 61В на вул. Д. Щербаківського та № 9 на вул. Стеценка.

З повагою

Директор Дмитро САВЧЕНКО

Наталія Бондар
483 46 94

КИЇВЗЕЛЕНБУД
КОМУНАЛЬНЕ ОБ'ЄДНАННЯ

ВИКОНАВЧИЙ ОРГАН КИЇВСЬКОЇ МІСЬКОЇ РАДИ (КИЇВСЬКА МІСЬКА ДЕРЖАВНА АДМІНІСТРАЦІЯ)

УПРАВЛІННЯ ЕКОЛОГІЇ ТА ПРИРОДНИХ РЕСУРСІВ

КИЇВСЬКЕ КОМУНАЛЬНЕ ОБ'ЄДНАННЯ ЗЕЛЕНОГО БУДІВНИЦТВА ТА ЕКСПЛУАТАЦІЇ ЗЕЛЕНИХ НАСАДЖЕНЬ МІСТА «КИЇВЗЕЛЕНБУД»

(КО «КИЇВЗЕЛЕНБУД»)

вул. Кудрявська,23, м. Київ, 04053 тел./факс (044) 272-40-57 E-mail: info@kyivzelenbud.com
Код ЄДРПОУ 03362123

15.04.2021 № 048/286-1466
На № 08/279/09/069-116 від 07.04.2021

Депутатові Київської міської ради
Володимиру ЯЛОВОМУ

вул. Салютна, 4 А,
м. Київ, 04111

Про надання інформації

Шановний Володимире Борисовичу!

Київським комунальним об'єднанням зеленого будівництва та експлуатації зелених насаджень міста «Київзеленбуд» (далі – КО «Київзеленбуд») в межах компетенції опрацьовано Ваше депутатське звернення від 07.04.2021 року № 08/279/09/069-116 стосовно ініціативи створення скверу на земельній ділянці біля будинків №№ 61, 61А, 61Б, 61В, по вулиці Щербаківського та № 9 по вулиці Стеценка у Шевченківському районі м. Києва.

За результатами розгляду в межах компетенції повідомляємо наступне.

Київською міською радою були прийняти рішення від 06.07.2017 №738/2900 «Про заходи спрямовані на збереження територій зелених зон міста Києва» та від 20.12.2017 №714/3721 про затвердження «Концепції збереження зелених зон у місті Києві». Метою Концепції є покращення екологічного стану міста, підвищення рівня озеленення і недопущення забудови міста Києва за рахунок зелених зон.

КО «Київзеленбуд» підтримує ініціативу створення скверу біля будинків №№ 61, 61А, 61Б, 61В, по вулиці Щербаківського та № 9 по вулиці Стеценка у Шевченківському районі м. Києва, орієнтовною площею 0,5 га.

З метою залучення громадськості до створення об'єктів благоустрою зеленого господарства в місті Києві, Київська міська рада прийняла рішення від 26 червня

2018 року № 997/5061 «Про ініціативи створення об'єктів благоустрою зеленого господарства міста Києва». Ініціатор разом з заявою щодо ініціативи створення зеленої зони надає до постійної комісії Київської міської ради з питань екологічної політики встановлений перелік документів та у разі підтримки ініціативи створення зеленої зони постійна комісія Київської міської ради з питань екологічної політики звертається до КО "Київзеленбуд" з рекомендацією про необхідність подання клопотання про надання дозволу на розроблення проекту землеустрою щодо відведення земельної ділянки для створення ініційованої зеленої зони у встановленому порядку.

З повагою

Генеральний директор Олексій КОРОЛЬ

Ніна Менчак (044)272-40-52

Справа Невідомо

Код земельної ділянки: 88:012:0030

Площа: 6.1393 га

Адрес земельноїділянки: вул. Стеценка, 9,11,13,15/1; вул. Щербакова, 61,61а,61б,61в,63

Заявник: Комунальне підприємство по утриманню житлового господарства Шевченківського району м.Києва

Вид та термін користування: Невідомо

Цільове призначення: 0,



Матеріали аерофотозйомки 2019 р.
виготовлено за даними ПК "Кадастр"

КИЇВСЬКА МІСЬКА РАДА

IX СКЛИКАННЯ

ПОСТІЙНА КОМІСІЯ З ПИТАНЬ ЕКОЛОГІЧНОЇ ПОЛІТИКИ

01044, м. Київ, вул. Хрещатик, 36 к.1005/1 тел.:(044)202-70-76, тел./факс:(7)202-72-31

19.05.2021 № 08/288-193 вих

на №08/11198 від 17.05.2021

Депутату Київської міської ради
Володимиру ЯЛОВОМУ

Шановний пане Володимире!

У постійну комісію Київської міської ради з питань екологічної політики надійшло Ваше депутатське звернення від 17.05.2021 № 08/279/09/069-128 (вх. від 17.05.2021 №08/11198) щодо ініціативи створення скверу на земельній ділянці біля будинків 61, 61-А, 61-Б, 61-В по вулиці Данила Щербаківського та будинку 9 по вулиці Стеценка в Шевченківському районі міста Києва (кадастровий номер 88:024:0154) орієнтовно площею 0,5 га.

Інформуємо, що дане питання буде розглянуто на черговому засіданні постійної комісії Київської міської ради з питань екологічної політики, про що Вас буде додатково повідомлено.

З повагою

голова комісії Денис МОСКАЛЬ

Виконавець
Уварова С.Ф. 202-72-31

N08/11696
21.05.2021

9

ДЕПУТАТ
КИЇВСЬКОЇ МІСЬКОЇ РАДИ IX СКЛИКАННЯ

«21» травня 2021 р. №08/279/09/21-137

Голові постійної комісії
Київської міської ради
з питань екологічної політики
Денису МОСКАЛЮ

Щодо ініціативи створення зеленої зони на земельній ділянці за адресою: вул. Дніпровська набережна, 25-А у Дарницькому районі міста Києва

Шановний Денисе Денисовичу!

Відповідно до рішення Київської міської ради від 26 червня 2018 року № 997/5061 «Про ініціативи створення об'єктів благоустрою зеленого господарства міста Києва» прошу розглянути на засіданні постійної комісії Київської міської ради з питань екологічної політики можливість створення зеленої зони на частині земельної ділянки, що розташована за адресою: вул. Дніпровська набережна, 25-А у Дарницькому районі міста Києва (код земельної ділянки 90:147:0034) з метою обслуговування та експлуатації зелених насаджень та проведення КО «Київзеленбуд» відповідних організаційно-правових заходів з подальшим оформленням права постійного користування земельною ділянкою.

Додатково повідомляю, що на зазначеній вище земельній ділянці знаходяться занедбані зелені насадження, які не перебувають на балансі та утриманні КО «Київзеленбуд» та підприємств, що входять до його складу.

Згідно з матеріалами наданими листом Департаменту земельних ресурсів Київської міської ради (Київської міської державної адміністрації) від 27 квітня 2021 року земельна ділянка за будь-яким із землекористувачів не обліковується.

На підтримку цієї ініціативи жителями будинку на вул. Дніпровська набережна, 25 у Дарницькому районі міста Києва було зібрано 109 підписів (згідно з додатком).

У зв'язку з цим, прошу розглянути зазначену ініціативу щодо створення зеленої зони на частині земельної ділянки за адресою: вул. Дніпровська набережна, 25-А у Дарницькому районі міста Києва та поінформувати мене у передбачений законодавством строк.

Додатки: на 4 арк.

З повагою

Депутат Київської міської ради Михайло НАКОНЕЧНИЙ

Е 287

Збір підписів мешканців житлових будинків щодо підтримки ініціативи створення зеленої зони на вулиці Дніпровська набережна, 25-А у Дарницькому районі міста Києва

№	Прізвище, ім'я, по-батькові	Адреса, номер телефону	Підпис
42	[illegible]	[redacted]	[illegible]
43	[illegible]		[illegible]
44	Мельник О.С.		[illegible]
[illegible]	Волошенко Т.І.		[illegible]
46	[illegible]		[illegible]
47	[illegible]		[illegible]
48	[illegible]		[illegible]
49	[illegible]		[illegible]
50	[illegible]		[illegible]
51	[illegible]		[illegible]
52	[illegible]		[illegible]

Збір підписів мешканців житлових будинків щодо підтримки ініціативи створення зеленої зони на вулиці Дніпровська набережна, 25-А у Дарницькому районі міста Києва

	№	Прізвище, ім'я, по-батькові	Адреса, номер телефону	Підпис
64	1	Білий Р.Р. Анатолій	[redacted]	
65	2	Сокол В.М.		
66	3	Гурин Л.В.		
67	4	Павлюкова О.Д.		
68	5	Власюк Ю.В.		
69	6	Лошенко Л.В.		
70	7	Алексеєнко Н.М.		
71	8	Огловацька Ю.О.		
72	9	Кобулова М.В.		

Збір підписів мешканців житлових будинків щодо підтримки ініціативи створення зеленої зони на вулиці Дніпровська набережна, 25-А у Дарницькому районі міста Києва

№	Прізвище, ім'я, по-батькові	Адреса, номер телефону	Підпис
1.	Тарабановська Ірина Олександрівна	[redacted]	
2	Монастирьова О.Ф.		
3	Патріатій В.Ф.		
4	Алексеєва О.І.		
5	Моруненко Е.Л.		
6	Зубаха І.С.		
7	Забадонова А.О		
8	Чубенко М.М		
9	Дорошенко Д.П		
10	Сторженко С.С		
11	Чудновська М.А		
12	Тілих В.Б.		

Збір підписів мешканців житлових будинків щодо підтримки ініціативи створення зеленої зони на вулиці Дніпровська набережна, 25-А у Дарницькому районі міста Києва

№	Прізвище, ім'я, по-батькові	Адреса, номер телефону	Підпис
1	Кротова Леонора Миколаївна	[redacted]	
2	Лапін Олександр Анатолійович		
3	Зубаха Вікторія Олександрівна		
4	Тимченко А.К		
5	Ковешко О.М.		
6	Давгун Д.В		
7	Шереметт В.Г		
8	Мороко А.В		
9	Пріз О.О		
10	Шевченко О.О		
11	Котовська В.О		
12	Боярчук О.Б		

Збір підписів мешканців житлових будинків щодо підтримки ініціативи створення зеленої зони на вулиці Дніпровська набережна, 25-А у Дарницькому районі міста Києва

	№	Прізвище, ім'я, по-батькові	Адреса, номер телефону	Підпис
30	13	Колесниченко Ю.О.	[redacted]	
31	14	Берьозкіна О.А.		
32	15	Граб Т.О.		
33	16	Гладкий А.Т.		
34	17	Міщенко Н.В.		
35	18	Дорошенко А.В.		
36	19	Маслюк О.Ю.		
37	2	Долгов О.М.		
38	29	Нужненко І.М.		
39	16	Рарова		
40	15	Шульгобик І.С.		
41	24	Гандрадуре В.П.		

УКРАЇНА

ВИКОНАВЧИЙ ОРГАН КИЇВСЬКОЇ МІСЬКОЇ РАДИ
(КИЇВСЬКА МІСЬКА ДЕРЖАВНА АДМІНІСТРАЦІЯ)

ДЕПАРТАМЕНТ ЗЕМЕЛЬНИХ РЕСУРСІВ

вул. Хрещатик, 32-а, м. Київ, 01601 тел. (044) 279 58 72
Контактний центр міста Києва (044) 15 51 E-mail: doc@kyivland.gov.ua Код ЄДРПОУ 26199097

Депутатові Київської міської ради
Михайлу НАКОНЕЧНОМУ

Про надання інформації

Шановний Михайле Васильовичу!

Департаментом земельних ресурсів виконавчого органу Київської міської ради (Київської міської державної адміністрації) (далі – Департамент) Ваше депутатське звернення від 20.04.2021 № 08/279/09/221-117 щодо створення зеленої зони на вул. Дніпровська набережна, 25-А у Дарницькому районі м. Києва розглянуто та в межах повноважень повідомляється.

За наявною в Департаменті інформацією земельна ділянка (код 90:147:0034) площею 3 782,68 кв.м за вищевказаною адресою у Міському земельному кадастрі обліковується як землі запасу житлової та громадської забудови (житловий будинок).

Разом з цим для надання вичерпної інформації по земельній ділянці, на якій планується створення зеленої зони, просимо зазначати кадастровий номер ділянки або надавати схему місця розміщення земельної ділянки, або іншу суттєву інформацію, яка надасть можливість ідентифікувати необхідну земельну ділянку.

Додатково інформуємо, що відповідно до рішення Київської міської ради від 06.07.2017 № 738/2900 «Про заходи, спрямовані на збереження територій зелених зон міста Києва» доручено Київському комунальному об'єднанню зеленого будівництва та експлуатації зелених насаджень міста «Київзеленбуд» здійснювати організаційно-правові заходи з оформлення права постійного користування земельними ділянками об'єктів благоустрою зеленого господарства комунальної власності територіальної громади міста Києва.

ДОКУМЕНТ ІТС СЕДАСКОД (**ПІДПИСАНО КВАЛІФІКОВАНИМ ЕЛЕКТРОННИМ ПІДПИСОМ**)
Сертифікат 58E2D9E7F900307B04000000AE32300073AC8900
Підписувач Пелих Валентина Миколаївна
Дійсний з 15.10.2020 0:00:00 по 15.10.2022 0:00:00

Департамент земельних ресурсів
0570202/3-8949 від 27.04.2021

Також надаємо робочі матеріали - витяг з бази даних Міського земельного кадастру по земельній ділянці із зазначенням земельної ділянки на вул. Дніпровська набережна, 25-А у Дарницькому районі м. Києва.

Додаток: робочі матеріали - витяг з бази даних Міського земельного кадастру в електронному вигляді.

З повагою

В.о. директора Валентина ПЕЛИХ

Станіслав Коростій
Людмила Бережна 288 07 58

ДОКУМЕНТ ІТС ЄІПК СЕД АСКОД (**ПІДПИСАНО КВАЛІФІКОВАНИМ ЕЛЕКТРОННИМ ПІДПИСОМ**)

Сертифікат 58E2D9E7F900307B04000000AF32300073AC8900
Підписувач Целих Валентина Миколаївна
Дійсний з 15.10.2020 0:00:00 по 15.10.2022 0:00:00

Департамент земельних ресурсів

0570202/3-8949 від 27.04.2021

РОБОЧІ МАТЕРІАЛИ

дані міського земельного кадастру від 23.04.2021

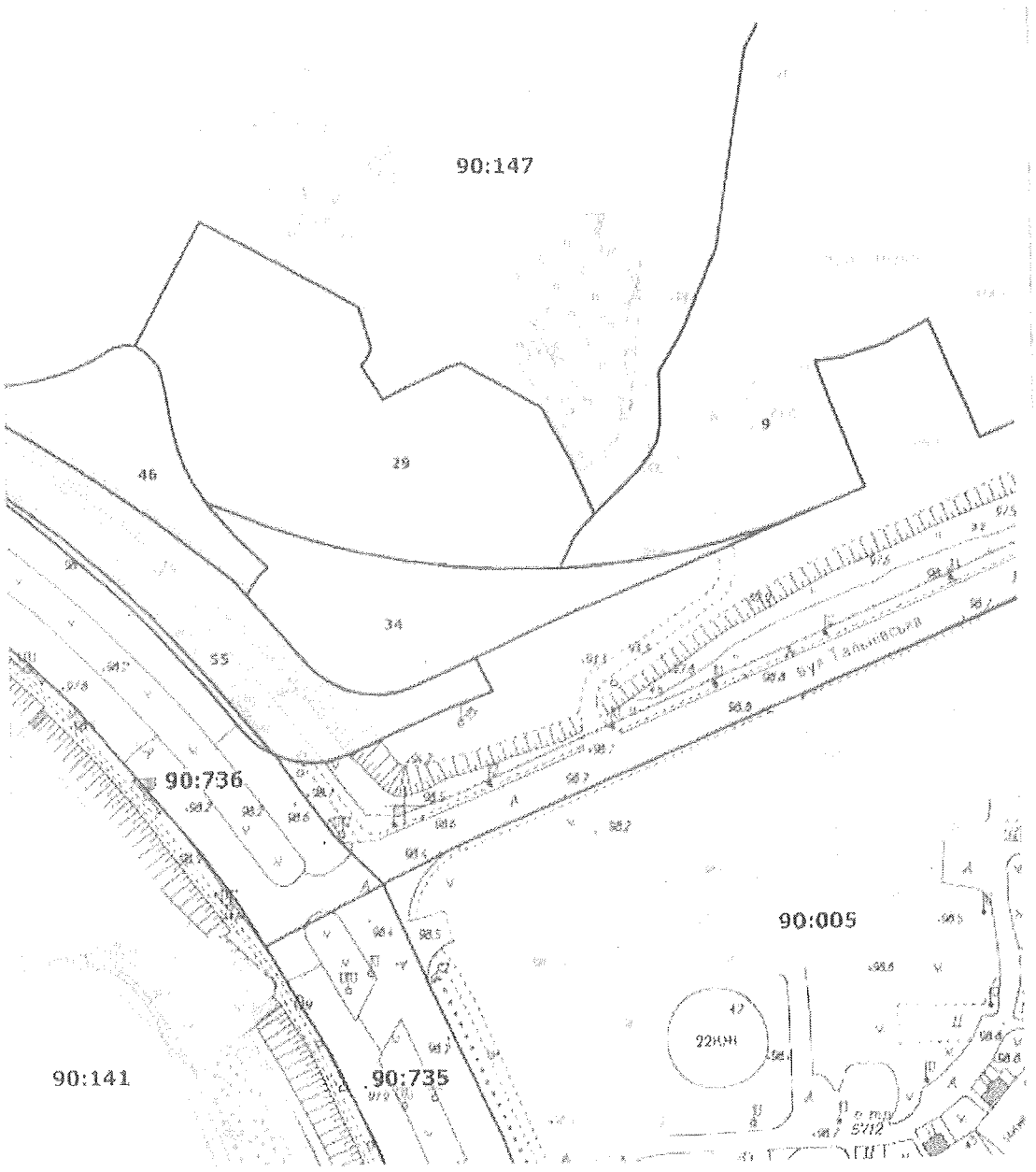

Масштаб 1:2000

РЕЄСТР ЗЕМЕЛЬНИХ ДІЛЯНОК

Код зем. ділянки	Користувач	Адреса зем. ділянки	Площа, кв. м.	Вид права	Дата закінч. права
90:147:0009	Комунальне підприємство з питань будівництва житлових будинків "Житлоінвестбуд-УКБ"	у 3-ому мікрорайоні житлового масиву Позняки (земельні ділянки № 3-5)	20949,31	Документ скасовано (Оренда на 3 роки)	08.02.2008
90:147:0029	Землі житлової та громадської забудови	набережна Дніпровська, 25	8865,31		
90:147:0034	Землі житлової та громадської забудови	набережна Дніпровська, 25а	3782,68		
90:147:0046	Товариство з обмеженою відповідальністю "Будівельно-комерційна фірма"ГРАНІТ"	набережна Дніпровська, 23а	2519,82	Право в процесі оформлення (Оренда на 15 років)	
90:147:0055	Товариство з обмеженою відповідальністю "Інформаційне агенство"Вільна Україна"	набережна Дніпровська, 10, 14	8330,83	Оренда на 5 років (термін дії скінчився)	10.06.2010

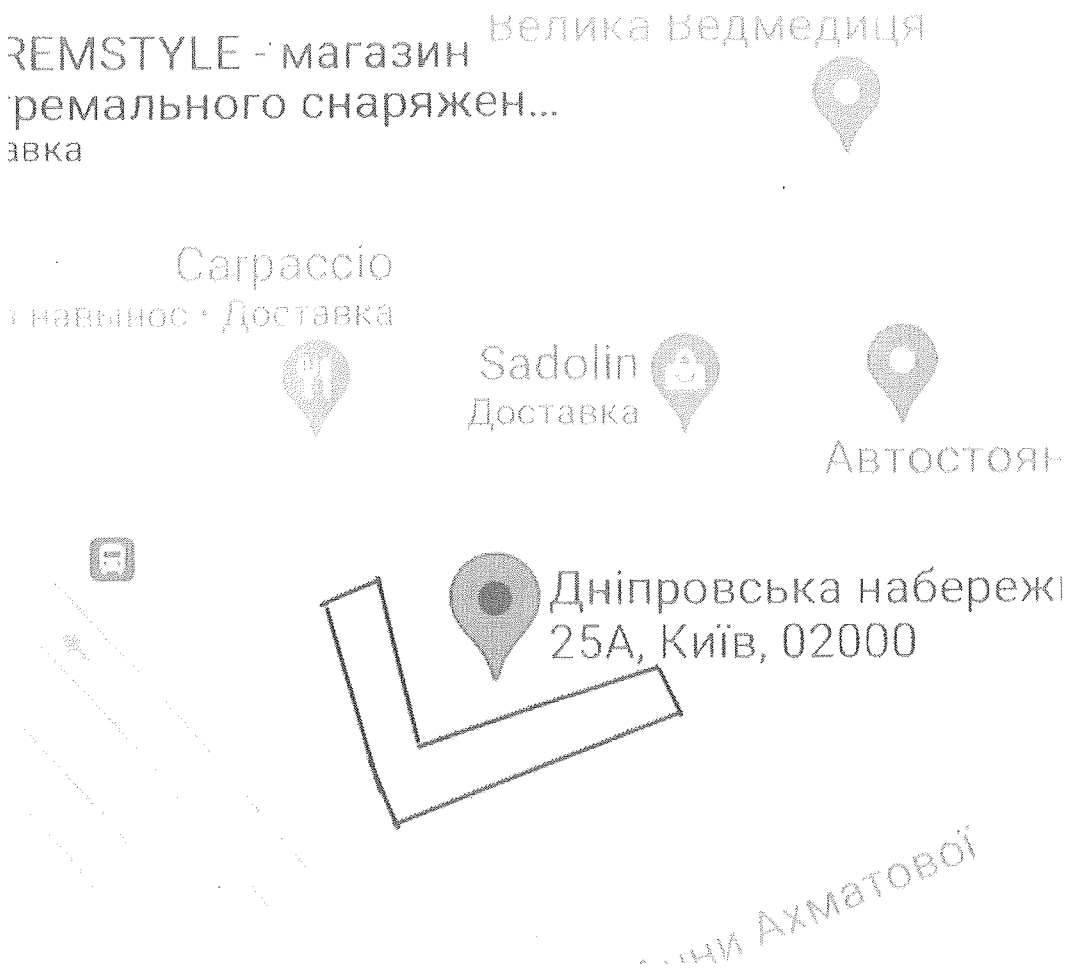
REMSTYLE - магазин
ремального снаряжен...
авка
Велика Ведмедиця
Саграссіо
навынос • Доставка
Sadolin
Доставка
Автостоян
Дніпровська набережн
25А, Київ, 02000
ни Ахматової

10. №08/10772
12.05.2021

УКРАЇНА

ВИКОНАВЧИЙ ОРГАН КИЇВСЬКОЇ МІСЬКОЇ РАДИ
(КИЇВСЬКА МІСЬКА ДЕРЖАВНА АДМІНІСТРАЦІЯ)

ДЕПАРТАМЕНТ ТРАНСПОРТНОЇ ІНФРАСТРУКТУРИ

вул. Леонтовича, 6, м. Київ, 01030, тел. (044) 366 63 05, (044) 366 63 43
Контактний центр міста Києва (044)15-51 E-mail: dti@kmda.gov.ua, press.dti@kmda.gov.ua
Код ЄДРПОУ 37405284

12.05.2021 №053-14952

Постійній комісії Київської міської ради з питань дотримання законності, правопорядку та зв'язків із правоохоронними органами

Постійній комісії Київської міської ради з питань екологічної політики

Постійній комісії Київської міської ради з питань житлово-комунального господарства та паливно-енергетичного комплексу

Постійній комісії Київської міської ради з питань місцевого самоврядування, регіональних та міжнародних зв'язків

Постійній комісії Київської міської ради з питань охорони культурної спадщини

Постійній комісії Київської міської ради з питань регламенту, депутатської етики та запобігання корупції

Постійній комісії Київської міської ради з питань регуляторної політики

Постійній комісії Київської міської ради з питань цифрової трансформації та адміністративних послуг

На виконання протокольного доручення № 6 заступника міського голови – секретаря Київської міської ради (додаток до протоколу № 5 пленарного засідання I сесії Київської міської ради IX скликання 24.12.2020) від 11.01.2021 № 225-ПД-3, просимо у найкоротші строки надати до Департаменту транспортної інфраструктури виконавчого органу Київської міської ради (Київської міської державної адміністрації) представників для включення їх до робочої групи з питання розробки концепції розвитку веломережі в місті Києві. Подання від постійної комісії Київської міської ради просимо доповнити персональною згодою представників.

З повагою

Заступник директора Андрій РОМАНЕНКО

Станіслав Клименко, 366 63 68
Тимофій Нагорний, 366 63 68

11. №08/11546
20.05.2021

КИЇВСЬКА МІСЬКА РАДА

01044, м.Київ, вул. Хрещатик, 36
тел.: (044) 202-70-64, 202-73-10
e-mail: kmr@kmr.gov.ua

20.05.2021 №225-ПД-63
на №_____ від_____

Додаток до протоколу № 13
пленарного засідання
II сесії Київської міської ради
IX скликання
13.05.2021

Протокольне доручення № 5

Враховуючи виступи депутатів Київської міської ради Кулеби Є.А., депутатська фракція «Слуга народу», та Федоренка Ю.С., депутатська фракція «Слуга народу», під час обговорення питань підрозділу «Надання/передача земельних ділянок для створення озеленених територій загального користування»,

Постійній комісії Київської міської ради з питань екологічної політики

- створити робочу групу з метою розробки порядку проведення консультацій (обговорень) з громадськістю щодо питань облаштування озеленених територій загального користування;
- залучити до робочої групи депутатів Київської міської ради Кулебу Є.А. та Федоренка Ю.С.

Заступник міського голови –
секретар Київської міської ради Володимир БОНДАРЕНКО

015519

12.

Київський еколого-культурний центр
Kiev ecological & cultural center

02218, Україна, Київ, вул. Райдужна, 31-48
т (073) 073-16-73, E-mail:kekz-office@ukr.net **Наш рахунок АТ Ощадбанк м. Київ, МФО 322669, код ЗКПО 24363925 , UA393226690000026006300839053**

№ 53 від 26.02. 2021 р. р.

Голові Постійної комісії Київради з питань екологічної політики Москалю Д.Д.

Шановний Денисе Денисовичу!

Київським еколого-культурним центром разом з Управлінням екології та природних ресурсів КМДА, КО « Київзеленбуд», науковцями був розроблений Перелік перспективних території для створення об,єктів природно-заповідного фонду м. Києва, який нещодавно був надрукован в книзі « Київ заповідний». Прошу надати можливість на засіданні Вашої комісії ознайомити членів комісії з Переліком перспективних території для створення об,єктів природно-заповідного фонду м. Києва, а також подарувати їм книгу « Київ заповідний».

З повагою, Заслужений природоохоронець України , директор КЕКЦ Вл.Борейко

Київська міська рада
04.03.2021 № **08/5196**

13. № 288/70
19.04.2021

ДЕПУТАТ
КИЇВСЬКОЇ МІСЬКОЇ РАДИ IX СКЛИКАННЯ

« 19 » квітня 2021 р. № 08/279/09/061-422

Голові постійної комісії Київської міської ради з питань екологічної політики

Москалю Д. Д.

Заступнику голови Київської міської державної адміністрації

Пантелеєву П.О.

ДЕПУТАТСЬКЕ ЗВЕРНЕННЯ
щодо вирішення проблеми безпечної для довкілля утилізації покришок

До мене, як до депутата Київської міської ради, надходять численні скарги мешканців міста Києва з приводу порушення їх прав на безпечне та здорове довкілля, з огляду на незабезпечення демонтажу та утилізації покришок з урахуванням всіх екологічних норм та нормативів.

Зокрема, на початку цього року було вирішено ліквідовувати самовільно облаштовані з автомобільних покришок квітники та дитячі майданчики в межах прибудинкових територій, з огляду на небезпечність та негативний вплив таких автомобільних покришок на довкілля.

Разом з тим, незважаючи на прийняте, з метою збереження належного стану навколишнього природного середовища рішення, на сьогоднішній день склалась ситуація, за якої незабезпечений механізм безпечної для довкілля утилізації таких автомобільних покришок. Зокрема, прибрані з прибудинкових територій автомобільні покришки комунальні служби скидають у звалища на околицях міста Києва, зокрема на вулиці Пухівській.

Зазначені дії комунальних служб міста Києва є неприпустимими та призводять до порушення екологічних прав киян, зокрема, права на безпечне довкілля.

Враховуючи вищевикладене та керуючись ст. 13 Закону України «Про статус депутатів місцевих рад», прошу Вас, доручити виконавчому органу Київської міської ради (Київській міській державній адміністрації) прозвітувати перед постійною комісією Київської міської ради з питань екологічної політики щодо затвердженого порядку (з урахуванням екологічних норм та нормативів) демонтажу та подальшої утилізації покришок з прибудинкових територій, а також обсягів фінансування вищевказаних робіт.

Депутат
Київської міської ради В. П. Сторожук

КИЇВСЬКА МІСЬКА РАДА

IX СКЛИКАННЯ

ПОСТІЙНА КОМІСІЯ З ПИТАНЬ ЕКОЛОГІЧНОЇ ПОЛІТИКИ

01044, м. Київ, вул. Хрещатик, 36 к.1005/1 *тел.:(044)202-70-76, тел./факс:(7)202-72-31*

30.04.2021 № 08/288-183 вих

на №288/70 від 19.04.2021

Департамент міського благоустрою виконавчого органу Київської міської ради (Київської міської державної адміністрації)

Департамент житлово-комунальної інфраструктури виконавчого органу Київської міської ради (Київської міської державної адміністрації)

Управління екології та природних ресурсів виконавчого органу Київської міської ради (Київської міської державної адміністрації)

У постійну комісію Київської міської ради з питань екологічної політики надійшло звернення депутата Київської міської ради Строжука В. П. від 19.04.2021 №08/279/09/061-422 (вх. від 19.04.2021 №288/70) щодо надання виконавчим органом Київської міської ради (Київської міської державної адміністрації) звіту стосовно затвердженого порядку демонтажу та подальшої утилізації покришок з прибудинкових територій м. Києва, з урахуванням всіх екологічних норм та нормативів, а також обсягів фінансування вказаних робіт.

Просимо вас в межах повноважень опрацювати зазначене звернення та надати відповідну інформацію стосовно порушеного питання для розгляду на засіданні постійної комісії Київської міської ради з питань екологічної політики.

Голова комісії Денис МОСКАЛЬ

Виконавець:
Ушакова С.Ф. 202-72-31

№ 228788
19.05.2021

УКРАЇНА

ВИКОНАВЧИЙ ОРГАН КИЇВСЬКОЇ МІСЬКОЇ РАДИ
(КИЇВСЬКА МІСЬКА ДЕРЖАВНА АДМІНІСТРАЦІЯ)

ДЕПАРТАМЕНТ МІСЬКОГО БЛАГОУСТРОЮ

вул. Дегтярівська, 31, корпус 2, м. Київ, 03057, тел. (044) 489 50 05
Контактний центр міста Києва (044) 15 51 E-mail: blagodep@kievcity.gov.ua Код ЄДРПОУ 34926981

№ 064-2760
17.05.2021

Постійна комісія Київської міської ради з питань екологічної політики

На виконання доручення від 07.05.2021 № 064/8024 у Департаменті міського благоустрою виконавчого органу Київської міської ради (Київської міської державної адміністрації) (далі - Департамент) опрацьовано в межах повноважень лист Постійної комісії Київської міської ради від 30.04.2021 № 08/288-183 вих по листу депутата Київської міської ради В. Сторожука від 19.04.2021 № 08/279/09/061-422 щодо утилізації покинутих автопокришок на території міста Києва. За результатами опрацювання повідомляємо.

Під головування першого заступника голови Київської міської державної адміністрації М. Поворозника 29.03.2021 проведено нараду з обговорення оперативних питань. За результатами наради затверджено протокол № 22, в якому доручено районним в місті Києві державним адміністраціям забезпечити вивезення та утилізацію використаних автопокришок.

Районні в місті Києві державні адміністрації повідомили Департамент, що комунальними підприємствами районних в місті Києві державних адміністрацій укладено договори з відповідними підприємствами (організаціями) щодо вивезення та утилізації використаних автомобільних шин.

Перший заступник директора Михайло БУДІЛОВ

Владислав Цвігун
Олександр Байбаков 489-34-59

ДОКУМЕНТ ІТС ЄІПК СЕД АСКОД (**ПІДПИСАНО КВАЛІФІКОВАНИМ ЕЛЕКТРОННИМ ПІДПИСОМ**)

Сертифікат 58E2D9E7F900307B04000000020B3200A27B9400
Підписувач Буділов Михайло Михайлович
Дійсний з 12.05.2021 0:00:00 по 11.05.2023 23:59:59

Департамент міського благоустрою
064-2760 від 17.05.2021

№228/24
17.05.2021

УКРАЇНА
ВИКОНАВЧИЙ ОРГАН КИЇВСЬКОЇ МІСЬКОЇ РАДИ
(КИЇВСЬКА МІСЬКА ДЕРЖАВНА АДМІНІСТРАЦІЯ)

ДЕПАРТАМЕНТ ЖИТЛОВО-КОМУНАЛЬНОЇ ІНФРАСТРУКТУРИ
УПРАВЛІННЯ ЖИТЛОВО-КОМУНАЛЬНОЇ ПОЛІТИКИ

вул. В.Житомирська,15 А, Київ 1, 01001, тел./факс (044) 279 29 21,
Контактний центр міста Києва (044) 15 51 E-mail: dzki@kievcity.gov.ua Код ЄДРПОУ 33695540

Від 17.05.2021 № 05814/3-2916
На № 058-6994 від 07.05.2021

Голові Постійної комісії з питань
екологічної політики
Д. МОСКАЛЮ

Шановний Денисе Денисовичу!

У Департаменті житлово-комунальної інфраструктури виконавчого органу Київської міської ради (Київської міської державної адміністрації) розглянуто лист від 07.05.2021 № 08/288-183 вих щодо звернення депутата Київської міської ради Строжука В. П. від 19.04.2021 № 08/279/09/061-422 про надання виконавчим органом Київської міської ради (Київської міської державної адміністрації) звіту стосовно затвердженого порядку демонтажу та подальшої утилізації покришок з прибудинкових територій м. Києва.

Повідомляємо, що відповідно до пункту 2 постанови Кабінету Міністрів України від 27.07.2011 № 1136 «Деякі питання збирання, заготівлі та утилізації зношених шин» підприємства, установи та організації, які виробляють та/або імпортують шини для транспортних засобів за кодами товарних категорій 4011, 4012, 4013 (включаючи всі підкатегорії) згідно з УКТЗЕД, внаслідок використання яких утворюються зношені шини, зобов'язані самостійно відповідно до законодавства забезпечити подальше збирання, заготівлю та утилізацію зношених шин або укласти договори про виконання робіт з організації збирання, заготівлі та утилізації зношених шин з урахуванням встановленого мінімального розміру плати за послуги з організації збирання, заготівлі та утилізації зношених шин з уповноваженим підприємством, що належить до сфери управління Міністерства захисту довкілля та природних ресурсів, або суб'єктами господарювання, що мають відповідну ліцензію.

Міністерство захисту довкілля та природних ресурсів України і Державна екологічна інспекція забезпечує контроль за дотриманням підприємствами, установами та організаціями вимог постанови шляхом проведення аналізу стану справ, пов'язаних із збиранням, заготівлею та утилізацією зношених шин.

Слід зазначити, що такі ресурсоцінні відходи як зношені автомобільні шини, відпрацьовані акумулятори, відпрацьовані мастила (оливи) та інші потребують спеціальних складних технологій і обладнання для їх оброблення

(перероблення) та утилізації. В Україні на даний час немає цілісної законодавчо-нормативної бази щодо поводження з відходами транспортних засобів, немає промислових виробничих потужностей для перероблення цих відходів в обсягах співставних з обсягами їх утворення. Відсутня система управління відходами автомобільного транспорту щодо збирання і заготівлі відходів як вторинної сировини.

Тимчасове зберігання відходів, що утворюються при ремонті та експлуатації автотранспорту, повинно здійснюватися в спеціально відведених і обладнаних для цього місцях, які узгоджено з місцевими органами санітарного та екологічного контролю. При тимчасовому зберіганні відходів має бути виключений їх негативний вплив на ґрунти, поверхневі і підземні води, атмосферне повітря та обслуговуючий персонал.

Шини належать IV класу небезпечних відходів, є токсичними і вимагають спеціальних методів утилізації. Спалювання шин неприпустиме через виділення в атмосферу небезпечних речовин: бензопірен, фуран, діоксини, ПХБ.

Приклад підприємств в місті Києві та області, що надають послуги з утилізації відпрацьованих автомобільних шин:

- ТОВ КАПІТАЛ-2006 (м. Київ, просп. Перемоги, 20а, оф. 7);
- УНК БІОС (с. Крячки, Васильківський р-н, Київська обл., вул. Кривова, 41);
- ТОВ ІМПЕРІАЛ ЕКСПО ТРЕЙД КОНСТРУКЦІЯ (м. Київ, вул. Будіндустрії, 2);
- ТОВ ЕКОЛОГІЧНІ ІНВЕСТИЦІЇ (м. Київ, вул. Верхній Вал, 4А, оф. 315А);
- ТОВ КИЇВМІСЬКВТОРРЕСУРСИ (м. Київ, вул. Сагайдака, 112);
- ТОВ УКРАЇНСЬКА УТИЛІЗАЦІЙНА КОМПАНІЯ (м. Бровари, Київська обл., бул. Незалежності, 14, оф. 203);
- ТОВ «ЦЕНТР УПРАВЛІННЯ ВІДХОДАМИ» (м. Київ, вул. Полковника Шутова, 16).

Середня вартість утилізації шин легкових автомобілів для фізичних осіб в місті Києві та Київський області становить від 35 грн/шт., а вартість утилізації шин для юридичних осіб від 40 грн/шт. з ПДВ (в залежності від кількості/розмірів/специфіки).

Окремо зазначаємо, що відповідно до Положення про Департамент житлово-комунальної інфраструктури виконавчого органу Київської міської ради (Київської міської державної адміністрації), затвердженого розпорядженням виконавчого органу Київської міської ради (Київської міської державної адміністрації) від 07.03.2013 № 369 (у редакції розпорядження виконавчого органу Київської міської ради (Київської міської державної адміністрації) від 25.01.2021 № 75), Департамент реалізує державну політику, зокрема у сфері поводження з побутовими відходами. Відпрацьовані автомобільні шини не відносяться до побутових відходів, а належать до небезпечних.

Державну політику у сферах охорони навколишнього природного середовища, поводження з відходами (крім поводження з радіоактивними відходами) реалізує Управління екології та природних ресурсів виконавчого органу Київської міської ради (Київської міської державної адміністрації) відповідно до положення про Управління, затвердженого виконавчого органу Київської міської ради (Київської міської державної адміністрації) від 11.12.2017 № 1599 (у редакції розпорядження виконавчого органу Київської міської ради (Київської міської державної адміністрації) від 05.02.2021 № 16), тому пропонуємо визначити Управління екології та природних ресурсів виконавчого органу Київської міської ради (Київської міської державної адміністрації) відповідальним за розроблення порядку демонтажу та утилізації зношених автомобільних шин.

З повагою

Заступник директора Олександр МАЛИХІН

Лариса Пінчук
Оксана Пархоменко 279 58 96

14. №08/11821
24.05.2021

ДЕПУТАТ
КИЇВСЬКОЇ МІСЬКОЇ РАДИ IX СКЛИКАННЯ

«24» травня 2021р. № 08/279/9/251-84

Голові Постійної комісії
Київської міської ради з питань
екологічної політики
Денису МОСКАЛЮ

ДЕПУТАТСЬКЕ ЗВЕРНЕННЯ

Щодо включення до порядку денного чергового засідання Постійної комісії Київської міської ради з питань екологічної політики питання необхідності закріплення безбалансових земельних ділянок (благоустрій та належне утримання яких потребує особливої уваги), що мають значні наслідки ерозійного впливу (яри, схили тощо), за профільними організаціями/установами в інтересах територіальної громади міста Києва

Шановний Денисе Денисовичу!

Керуючись ч. 4 ст. 12, ст. ст. 13, 14, 15 Закону України «Про статус депутатів місцевих рад», ст. 20 Регламенту Київради, прошу включити до порядку денного чергового засідання Постійної комісії Київської міської ради з питань екологічної політики питання необхідності закріплення безбалансових земельних ділянок (благоустрій та належне утримання яких потребує особливої уваги), що мають значні наслідки ерозійного впливу (яри, схили тощо), за профільними організаціями/установами в інтересах територіальної громади міста Києва, оскільки збереження, захист зелених зон та існуючої екосистеми мають першочергове значення.

Особисто доповідатиму на засіданні комісії по суті піднятого питання.

Про результати розгляду листа прошу інформувати мене (адреса для листування: 03028, м. Київ, вул. Велика Китаївська, 83) у встановлений законодавством України термін.

З повагою
депутат Київської міської ради **Ольга ЧАЙКА**

Кухарський М.А.
221-64-45

15.

КИЇВСЬКА МІСЬКА РАДА

СЕКРЕТАРІАТ

УПРАВЛІННЯ ПРАВОВОГО ЗАБЕЗПЕЧЕННЯ ДІЯЛЬНОСТІ КИЇВСЬКОЇ МІСЬКОЇ РАДИ

01044, м. Київ, вул. Хрещатик, 36

05.05.21 № 08/230-822

Голові постійної комісії Київської міської ради з питань екологічної політики
Денису МОСКАЛЮ

Правовий висновок
до проєкту рішення Київської міської ради від 14.04.2021 №08/231- 1272/ПР «Про продовження чинності Програми розвитку зеленої зони м. Києва до 2010 року та концепції формування зелених насаджень в центральній частині міста»

Управлінням правового забезпечення діяльності Київської міської ради проведено правову експертизу поданого проєкту рішення, з приводу чого зазначаємо про таке.

Пунктом 1 проєкту рішення пропонується продовжити чинність Програми розвитку зеленої зони м. Києва до 2010 року та концепції формування зелених насаджень в центральній частині міста, затвердженої рішенням Київської міської ради від 19 липня 2005 року №806/3381, чинність якої продовжено до 31 грудня 2020 року згідно з рішенням Київської міської ради від 19 грудня 2019 року №507/8080 (далі - Програма), до 31 грудня 2022.

Отже, Програма втратила чинність 31 грудня 2020 року та відповідно її дія не може бути продовжена у запропонований проєктом рішення спосіб.

Тобто, у зв'язку з тим, що Програма втратила чинність та відповідно не може бути продовжена, єдиним правовим способом врегулювання порушеного у проєкті рішення питання є прийняття нової Програми розвитку зеленої зони міста Києва та концепції формування зелених насаджень в центральній частині міста.

З огляду на вищезазначене, управління правового забезпечення діяльності Київської міської ради повертає проєкт рішення як такий, що не відповідає вимогам законодавства.

В.о. начальника управління Валентина ПОЛОЖИШНИК

КИЇВСЬКА МІСЬКА РАДА

IX СКЛИКАННЯ

ПОСТІЙНА КОМІСІЯ З ПИТАНЬ ЕКОЛОГІЧНОЇ ПОЛІТИКИ

01044, м. Київ, вул. Хрещатик, 36 к.1005/1 *тел.:(044)202-70-76, тел./факс:(044)202-72-31*

Витяг з протоколу № 4/7
засідання постійної комісії Київської міської ради
з питань екологічної політики

від 20.04.2021

Місце проведення: Київська міська рада, м. Київ, вул. Хрещатик, 36, десятий поверх, каб. 1017, початок проведення засідання о 11:00.

Склад комісії: 7 депутатів Київської міської ради.

Присутні: 6 депутатів Київської міської ради – члени постійної комісії:

Москаль Д.Д.	– голова постійної комісії, головуючий;
Кулеба Є.А.	– секретар постійної комісії;
Богатов К.В.	– член постійної комісії;
Ковальчук М.М.	– член постійної комісії;
Чайка О.Ю.	– член постійної комісії;
Лимар Ю.В.	– член постійної комісії.

Відсутні: 1 депутат Київської міської ради – Сторожук В.П.

Запрошені:

Тихонович Ю.С.	– депутат Київської міської ради;
Пинзеник О.О.	– депутат Київської міської ради;
Васильчук В.В.	– депутат Київської міської ради;
Возний О.І.	– начальника Управління екології та природних ресурсів виконавчого органу Київської міської ради (Київської міської державної адміністрації);
Король О.В.	– генеральний директор КО «Київзеленбуд»;
Липівська С.О.	– заступник директора Департаменту містобудування та архітектури виконавчого органу Київської міської ради (Київської міської державної адміністрації);
Коростій С.М.	– начальник відділу землеустрою Деснянського, Дніпровського, Дарницького районів управління землеустрою Департаменту земельних ресурсів виконавчого органу Київської міської ради (Київської

	міської державної адміністрації);
Явний М.І.	– директор КП «Дарницьке ЛПГ»;
Данилюк Л.В.	– начальник відділу правового забезпечення Департаменту міського благоустрою виконавчого органу Київської міської ради (Київської міської державної адміністрації);
Галицька О.В.	– помічник депутата Київської міської ради Тихоновича Ю.С.;
Біляєв М.О.	– помічник депутата Київської міської ради Веремеєнко О.Л.;
Васильченко Д.А.	– голова ГО «ЛС»;
Малько І.В.	– голова ГО «КМ «Стардуб»;
Петренко О.	– адвокат ГО «Осокорки».

Порядок денний:

21. Про розгляд проєкту рішення Київської міської ради «Про подовження чинності Програми розвитку зеленої зони м. Києва до 2010 року та концепції формування зелених насаджень в центральній частині міста» (доручення заступника міського голови – секретаря Київської міської ради від 14.04.2021 № 08/231-1272/ПР).

СЛУХАЛИ:
Москаль Д.Д.
ВИСТУПИЛИ:
Богатов К.В., Возний О.І.
ВИРІШИЛИ: Підтримати проєкт рішення Київської міської ради «Про подовження чинності Програми розвитку зеленої зони м. Києва до 2010 року та концепції формування зелених насаджень в центральній частині міста» (доручення заступника міського голови – секретаря Київської міської ради від 14.04.2021 № 08/231-1272/ПР).
ГОЛОСУВАЛИ: «за» – 6, «проти» – 0, «утримались» – 0, «не голосували» – 0.
Рішення прийнято.

Голова комісії **Денис МОСКАЛЬ**

Секретарка комісії **Євгенія КУЛЕБА**

15. 08/231-1272/ПР
14.04.2021

ДЕПУТАТ
КИЇВСЬКОЇ МІСЬКОЇ РАДИ IX СКЛИКАННЯ

«14» квітня 2021 р. № 08/279/09/011-079

Заступнику міського голови –
Секретарю Київської міської ради
Володимиру БОНДАРЕНКУ
вул. Хрещатик, 36
м.Київ, 01044

Шановний Володимире Володимировичу!

Відповідно до статті 19 Закону України «Про статус депутатів місцевих рад», статтей 5, 26, 29 Регламенту Київської міської ради, затвердженого рішенням Київради від 07.07.2016 року №579/579, прошу Вас дати доручення розглянути проєкт рішення «Про продовження чинності Програми розвитку зеленої зони м. Києва до 2010 року та концепції формування зелених насаджень в центральній частині міста» структурним підрозділам Київської міської ради, в тому числі постійній комісії Київської міської ради з питань екологічної політики.

Додатки: 1. Проєкт рішення «Про продовження чинності Програми розвитку зеленої зони м. Києва до 2010 року та концепції формування зелених насаджень в центральній частині міста» на 1 арк. в 1 прим.;

2. Пояснювальна записка до проєкту рішення «Про продовження чинності Програми розвитку зеленої зони м. Києва до 2010 року та концепції формування зелених насаджень в центральній частині міста» на 2 арк. в 1 прим.;

Депутат Київської міської ради Костянтин БОГАТОВ

Єременко Анна Володимирівна

08/231-1272/ПР
14.04.2021

КИЇВСЬКА МІСЬКА РАДА

II СЕСІЯ IX СКЛИКАННЯ

РІШЕННЯ

_____№_____

ПРОЄКТ

Про продовження чинності Програми розвитку зеленої зони м. Києва до 2010 року та концепції формування зелених насаджень в центральній частині міста

Відповідно до статті 26 Закону України «Про місцеве самоврядування в Україні» та Правил утримання зелених насаджень у населених пунктах України, затверджених наказом Міністерства будівництва, архітектури та житлово-комунального господарства України від 10 квітня 2006 року №105, з метою збереження зелених зон міста Києва, враховуючи необхідність розширення територій зелених насаджень м. Києва та приведення рівня забезпеченості населення міста Києва якісними озелененими територіями загального користування, Київська міська рада

ВИРІШИЛА:

1. Продовжити чинність Програми розвитку зеленої зони м. Києва до 2010 року та концепції формування зелених насаджень в центральній частині міста, затвердженої рішенням Київської міської ради від 19 липня 2005 року №806/3381, чинність якої продовжено до 31 грудня 2020 року згідно з рішенням Київської міської ради від 19 грудня 2019 року №507/8080, до 31 грудня 2022 року.

2. Оприлюднити це рішення відповідно до вимог чинного законодавства України.

3. Контроль за виконанням цього рішення покласти на постійну комісію Київської міської ради з питань екологічної політики.

Київський міський голова Віталій КЛИЧКО

ПОЯСНЮВАЛЬНА ЗАПИСКА
до проєкту рішення Київської міської ради «Про продовження чинності Програми розвитку зеленої зони м. Києва до 2010 року та концепції формування зелених насаджень в центральній частині міста»

1. Опис проблем, для вирішення яких підготовлено проєкт рішення, обґрунтування відповідності та достатності передбачених у проєкті рішення механізмів і способів вирішення існуючих проблем, а також актуальності цих проблем для територіальної громади міста Києва.

Продовження чинності Програми розвитку зеленої зони м. Києва до 2010 року та концепції формування зелених насаджень в центральній частині міста, насамперед, обумовлене необхідністю забезпечення членів територіальної громади міста Києва якісними озелененими територіями, які відіграють важливу роль в життєдіяльності та естетичному сприйнятті міста. Розвиток та збереження зелених насаджень міста Києва має стати одним із пріоритетних напрямків діяльності місцевої влади, зважаючи на щорічне погіршення екологічної ситуації, збільшення чисельності населення, а також активне вилучення земельних ділянок, зайнятих під зеленими насадженнями для будівництва житлових, офісних, торговельних та ін. будівель і споруд.

Також, прийняття зазначеного проєкту рішення надасть змогу продовжити здійснення організаційно-правових заходів щодо закріплення за Київським комунальним об'єднанням зеленого будівництва та експлуатації зелених насаджень міста «Київзеленбуд» та підприємствами, що входять до його складу, які є балансоутримувачами зелених насаджень, земельних ділянок, на яких розташовані ці зелені насадження.

2. Правове обґрунтування необхідності прийняття рішення (з посиланням на конкретні положення нормативно-правових актів, на підставі й на виконання яких підготовлено проєкт рішення).

Проєкт рішення розроблено відповідно до статті 26 Закону України «Про місцеве самоврядування в Україні», Правил утримання зелених насаджень у населених пунктах України, затверджених наказом Міністерства будівництва, архітектури та житлово-комунального господарства України від 10 квітня 2006 року №105, а також у відповідності до вимог Земельного кодексу України, Закону України «Про регулювання містобудівної діяльності», Закону України «Про благоустрій населених пунктів», Закону України «Про охорону навколишнього природного середовища».

3. Опис цілей і завдань, основних положень проекту рішення, а також очікуваних соціально-економічних, правових та інших наслідків для територіальної громади міста Києва від прийняття запропонованого проєкту рішення.

Проєкт рішення підготовлений з метою продовження чинності Програми розвитку зеленої зони м. Києва до 2010 року та концепції формування зелених насаджень в центральній частині міста, затвердженої рішенням Київської міської ради від 19 липня 2005 року №806/3381, чинність якої продовжено до

31 грудня 2020 року згідно з рішенням Київської міської ради від 19 грудня 2019 року №507/8080, до 31 грудня 2022 року.

Реалізація вказаного проєкту рішення дозволить досягнути поставленої мети.

Прогноз соціально-економічних та інших наслідків: прийняття відповідного рішення дозволить здійснити організаційно-правові заходи щодо збереження та збільшення території зеленого господарства міста Києва.

Основні положення проєкту рішення:

1. Продовжити чинність Програми розвитку зеленої зони м. Києва до 2010 року та концепції формування зелених насаджень в центральній частині міста, затвердженої рішенням Київської міської ради від 19 липня 2005 року №806/3381, чинність якої продовжено до 31 грудня 2020 року згідно з рішенням Київської міської ради від 19 грудня 2019 року №507/8080, до 31 грудня 2022 року.

2. Оприлюднити це рішення відповідно до вимог чинного законодавства України.

3. Контроль за виконанням цього рішення покласти на постійну комісію Київської міської ради з питань екологічної політики.

4. Фінансово-економічне обґрунтування та пропозиції щодо джерел покриття цих витрат.

Реалізація даного проєкту рішення не потребує додаткових витрат з бюджету міста Києва.

5. Прізвище або назва суб'єкта подання, прізвище, посада, контактні дані доповідача проєкту рішення на пленарному засіданні та особи, відповідальної за супроводження проєкту рішення.

Суб'єктом подання проєкту рішення є депутат Київської міської ради Богатов Костянтин Володимирович.

Доповідачем проєкту рішення на пленарному засіданні є депутат Київської міської ради Богатов Костянтин Володимирович.

Відповідальна за супроводження проєкту рішення: Єременко Анна Володимирівна тел.:

Депутат Київської міської ради Костянтин БОГАТОВ

08/231-1363/ПР
21.04.2021

16.

КИЇВСЬКА МІСЬКА РАДА

II СЕСІЯ IX СКЛИКАННЯ

РІШЕННЯ

_____№_____

Про створення тимчасової контрольної комісії Київської міської ради для здійснення контролю за забезпеченням надійності та безпечності об'єкта незавершеного будівництва на Поштовій площі у Подільському районі міста Києва

Відповідно до пункту 2 частини першої статті 26, статей 31, 48 Закону України "Про місцеве самоврядування в Україні", статті 12 Регламенту Київської міської ради, затвердженого рішенням Київської міської ради від 07.07.2016 № 579/579 та з метою запобігання негативним наслідкам, які можуть бути спричинені містобудівною ситуацією, що склалася на Поштовій площі у Подільському районі міста Києва, Київська міська рада

ВИРІШИЛА:

1. Створити тимчасову контрольну комісію Київської міської ради для здійснення контролю за забезпеченням надійності та безпечності об'єкта незавершеного будівництва на Поштовій площі у Подільському районі міста Києва (далі - Тимчасова контрольна комісія).

2. Затвердити персональний склад Тимчасової контрольної комісії:

голова - Шаповал Анатолій Анатолійович, депутат Київської міської ради;

член комісії - Ярош Зоя Володимирівна, депутат Київської міської ради, член депутатської фракції "Голос";

член комісії - Ярошенко Роман Валерійович, депутат Київської міської ради, член депутатської фракції "Єдність";

член комісії - Мондриївський Валентин Миколайович, депутат Київської міської ради, член депутатської фракції "УДАР Віталія Кличка";

член комісії - Міщенко Олександр Григорович, депутат Київської міської ради, член депутатської фракції "Європейська солідарність";

член комісії - Наконечний Михайло Васильович, депутат Київської міської ради, член депутатської фракції "Опозиційна платформа - за життя";

член комісії - Богатов Костянтин Володимирович, депутат Київської міської ради, позафракційний.

3. Визначити основними завданнями Тимчасової контрольної комісії:

- вивчення поточного стану об'єкта незавершеного будівництва на Поштовій площі у Подільському районі міста Києва і заходів, які вживаються для забезпечення його надійності і безпечності;

- з'ясування правового статусу об'єкта незавершеного будівництва на Поштовій площі у Подільському районі міста Києва;

- визначення шляхів розв'язання ситуації, яка склалася з об'єктом будівництва на Поштовій площі у Подільському районі міста Києва.

4. Тимчасова контрольна комісія для виконання покладених на неї завдань має право отримувати від органів державної влади та місцевого самоврядування, підприємств, установ, організацій та їх посадових осіб необхідні матеріали і документи, що мають бути надані комісії протягом десяти днів з моменту отримання відповідного запиту, а також заслуховувати необхідну інформацію.

5. Визначити строк діяльності Тимчасової контрольної комісії - два місяці з дня офіційного оприлюднення цього рішення.

6. Звіт Тимчасової контрольної комісії про виконану роботу та пропозиції заслухати на пленарному засіданні Київської міської ради не пізніше трьох місяців з дня офіційного оприлюднення цього рішення.

7. Правове, матеріально-технічне, інформаційне та організаційне забезпечення роботи Тимчасової контрольної комісії покласти на секретаріат Київської міської ради.

8. Офіційно оприлюднити це рішення в газеті Київської міської ради "Хрещатик".

9. Контроль за виконанням цього рішення покласти на постійну комісію Київської міської ради з питань регламенту та депутатської етики.

Київський міський голова В. Кличко

ПОДАННЯ:

Депутат Київської міської ради Анатолій ШАПОВАЛ

ПОГОДЖЕНО:

Постійна комісія Київської міської ради
з питань регламенту, депутатської етики
і запобігання корупції

Голова комісії Леонід ЄМЕЦЬ

Секретар комісії Олеся ЗУБРИЦЬКА

Постійна комісія Київської міської ради
з питань архітектури, містобудування та
земельних відносин

Голова комісії Михайло ТЕРЕНТЬЄВ

Секретар комісії Юрій ФЕДОРЕНКО

Управління правового забезпечення
діяльності Київської міської ради

Начальник управління

ПОЯСНЮВАЛЬНА ЗАПИСКА

до проекту рішення "Про створення тимчасової контрольної комісії Київської міської ради для здійснення контролю за забезпеченням надійності та безпечності об'єкта незавершеного будівництва на Поштовій площі у Подільському районі міста Києва"

1) Необхідність прийняття рішення полягає у пошуку шляхів врегулювання містобудівної ситуації, яка виникла внаслідок реалізації виконавчим органом Київської міської ради (Київською міською державною адміністрацією" інвестиційного проекту "Будівництво об'єкта багатофункціонального призначення та комплексного благоустрою скверу на Поштовій площі окремою чергою будівництва у складі проекту «Реконструкція транспортної розв'язки на Поштовій площі у Подільському районі».

Історія питання.

Розпорядженням виконавчого органу Київської міської ради (Київської міської державної адміністрації) (далі - виконавчий орган) від 19.01.2005 № 42 вирішено здійснити реконструкцію транспортної розв'язки на Поштовій площі у Подільському районі м. Києва, пунктом 2 якого комунальне підприємство "Дирекція шляхово-транспортних споруд м. Києва" (далі - комунальне підприємство) визначено замовником будівництва об'єкта «Реконструкція транспортної розв'язки на Поштовій площі у Подільському районі м. Києва» та пунктом 3 якого комунальному підприємству виконавчим органом надано ряд завдань, пов'язаних із будівництвом.

Розпорядженням від 18.12.2012 № 2260 виконавчий орган доручив комунальному підприємству розглянути можливість будівництва об'єкта багатофункціонального призначення та комплексного благоустрою скверу на Поштовій площі окремою чергою у складі проекту реконструкції транспортної розв'язки в установленому порядку.

В подальшому згідно розпорядження від 17.01.2013 № 45 об'єкт багатофункціонального призначення та комплексного благоустрою скверу на Поштовій площі окремою чергою будівництва увійшов до переліку об'єктів, будівництво яких потребує залучення інвестицій. Цим же розпорядженням комунальному підприємству доручалося розробити орієнтовні техніко-економічні показники, можливі передпроектні пропозиції по зазначеному об'єкту, підпунктом 3.3 пункту 3 - вирішити в установленому порядку майново-правові питання та питання, пов'язані із користуванням земельною ділянкою, необхідною для реалізації інвестиційного проекту.

17.04.2013 між Департаментом економіки та інвестицій виконавчого органу Київської міської ради (Київської міської державної адміністрації), комунальним підприємством «Дирекція будівництва шляхово-транспортних споруд м. Києва» та товариством з обмеженою відповідальністю «Хенсфорд-Україна» укладено інвестиційний договір № 050-13/і/124 «Про будівництво об'єкта багатофункціонального призначення та комплексного благоустрою

скверу на Поштовій площі окремою чергою будівництва у складі проекту «Реконструкція транспортної розв'язки на Поштовій площі у Подільському районі».

22.03.2013 за №5684/0/12/009-13 та 29.08.2014 за № 273/14/12-3/009-14 замовник - комунальне підприємство - отримав у Департаменті містобудування та архітектури виконавчого органу Київської міської ради (Київської міської державної адміністрації) містобудівні умови та обмеження забудови земельної ділянки на Поштовій площі у Подільському районі м. Києва, як вихідні дані на проектування об'єкта багатофункціонального призначення та комплексного благоустрою скверу на Поштовій площі як окремої черги реконструкції транспортної розв'язки на Поштовій площі у Подільському районі м. Києва.

Будівництво об'єкта багатофункціонального призначення та комплексного благоустрою скверу на Поштовій площі розпочалося на підставі повідомлення від № 20.08.2013 № ІУ 125132340317 про зміну даних у дозволі від 30.10.2012 № КВ 11412203614 н на виконання будівельних робіт на об'єкті будівництва «Реконструкція транспортної розв'язки на Поштовій площі у Подільському районі м. Києва».

10.07.2017 будівництво об'єкта було зупинено на підставі припису № 403/п Департаменту охорони культурної спадщини виконавчого органу Київської міської ради (Київської міської державної адміністрації) (http://post.knmc.org.ua/node/116).

29.03.2019 рішенням Окружного адміністративного суду м. Києва, залишеного без змін постановою Шостого апеляційного адміністративного суду від 05.12.2019 у справі № 826/16076/18 скасовані містобудівні умови і обмеження від 22.03.2013 за №5684/0/12/009-13 та 29.08.2014 за № 273/14/12-3/009-14.
https://reyestr.court.gov.ua/Review/82855616,
https://reyestr.court.gov.ua/Review/86273705

З 2017 року будівельні на об'єкті припинені. Містобудівна ситуація склалася таким чином, що де-юре об'єкт знаходиться на стадії будівництва, де-факто - будівництво об'єкта припинено.

Згідно акту технічного обстеження об'єкта культурної спадщини на Поштовій площі у Подільському районі м. Києва від 20.07.2018 загальний стан об'єкта незадовільний (http://post.knmc.org.ua/node/140)

Згідно актів огляду пам'ятки археології місцевого значення - "Прибережна ділянка прибережного міського кварталу Середньовічного Києва XI - XIX сторіч на Поштвій площі" від 08.08.2018, від 20.08.2018 виявлено, що будівельні роботи не проводяться, через щілини у частині укріпленої стіни, постійним напором помірної потужності стікає вода.(http://post.knmc.org.ua/node/147)
(http://post.knmc.org.ua/node/148).

Ухвалою Подільського районного суду м. Києва від 13.12.2018 накладено арешт на майно, а саме об'єкт незавершеного будівництва «Реконструкція транспортної розв'язки на Поштовій площі у Подільському

районі. Будівництво об'єкта багатофункціонального призначення та комплексного благоустрою скверу на Поштовій площі окремою чергою будівництва (ІІ черга).
https://reyestr.court.gov.ua/Review/81201549

За інформацією корпорації "Альтіс-Холдинг", знаходження об'єкта у тимчасовому стані, без здійснення заходів, направлених на консервацію об'єкта або його добудову найкоротші терміни, вкрай небезпечне для життя людей і може мати серйозні негативні наслідки, так як руйнування тимчасових конструктивних елементів може з високою вірогідністю призвести до вивалу грунтів у підземний простір пішохідної частини Поштової площі, що в свою чергу може мати причинно наслідкові зв'язки із впливом відповідних сил на перекриття об'єкта і його руйнування, а також руйнування прилеглих будівель і споруд.

Наразі, учасниками Інвестиційної угоди не вживаються будь-які заходи, спрямовані на безпеку експлуатації Поштової площі у Подільському районі міста Києва.

Викладені у сукупності обставини дають підстави для здійснення Київською міською радою контролю за забезпеченням надійності та безпечності об'єкта незавершеного будівництва на Поштовій площі у Подільському районі міста Києва.

2) Правове обґрунтування необхідності прийняття рішення: статті 31, 48 Закону України "Про місцеве самоврядування в Україні".

3) Метою прийняття рішення є запобігання негативним наслідкам, які можуть бути спричинені містобудівною ситуацією, що склалася на Поштовій площі у Подільському районі міста Києва внаслідок реалізації інвестиційної угоди.

Завданням проекту рішення є оцінка містобудівної ситуації на Поштовій площі у Подільському районі міста Києва.

4) Депутат Київської міської ради Шаповал А.А. - суб'єкт подання проекту рішення, доповідач проекту рішення на пленарному засіданні.

Особа, відповідальна за супроводження проекту рішення - Чиляєва І.А., помічник-консультант депутата Київської міської ради Шаповала А.А.

5) Реалізація проекту рішення не впливає на показники бюджету міста Києва.

Депутат Київської міської ради Анатолій ШАПОВАЛ

УДАР
Віталія Кличка

від 29 березня 2021 року № [illegible]

Депутату Київської міської ради
Депутатської фракції
«Всеукраїнське об'єднання
«Батьківщина»
Анатолію ШАПОВАЛУ

Шановний пане Анатолію!

Депутатською фракцією «УДАР Віталія Кличка» у Київській міській ради було розглянуто Ваш лист від 23 березня 2021 року №08/279/09/067-67 щодо створення проєкту рішення та надання кандидатури до персонального складу тимчасової контрольної комісії Київської міської ради для здійснення контролю за забезпеченням надійності та безпечності об'єкта незавершеного будівництва на Поштовій площі у Подільському районі міста Києва.

За результатами розгляду пропонуємо включити Мондриївського Валентина Миколайовича у вищезазначену тимчасову контрольну комісію від депутатської фракції «УДАР Віталія Кличка» у Київській міській раді.

З повагою
Співголова Дмитро БІЛОЦЕРКОВЕЦЬ

З повагою
Співголова Валентин МОНДРИЇВСЬКИЙ

Катерина ГРИШАЄВА 202 71 51

ДЕПУТАТСЬКА ФРАКЦІЯ ПОЛІТИЧНОЇ ПАРТІЇ
«ЄВРОПЕЙСЬКА СОЛІДАРНІСТЬ»
01044, м. Київ, вул. Хрещатик, 36

«29» березня 2021р. № 08/253-43

Депутату Київської міської ради
Анатолію ШАПОВАЛУ

Шановний пане Анатоліє!

На адресу депутатської фракції політичної партії «Європейська солідарність» надійшов лист від 23.03.2021 року № 08/279/09/067-66 щодо надання кандидатури до персонального складу тимчасової контрольної комісії Київської міської ради для здійснення контролю за забезпеченням надійності та безпечності об'єкта незавершеного будівництва на Поштовій площі у Подільському районі міста Києва (далі – тимчасова комісія).

У зв'язку з цим, прошу Вас включити до складу тимчасової комісії від депутатської фракції політичної партії «Європейська солідарність»:

1) Депутата Київської міської ради – Олександра МІЩЕНКА (моб.тел.: , e-mail:

З повагою

голова депутатської фракції
політичної партії
«Європейська солідарність» Володимир ПРОКОПІВ

ДЕПУТАТ
КИЇВСЬКОЇ МІСЬКОЇ РАДИ IX СКЛИКАННЯ

«24» березня 2021 р. № 08/276-017

Депутату Київської міської ради
Анатолію ШАПОВАЛУ

Щодо надання кандидатури
до складу тимчасової
контрольної комісії

Шановний Анатолію Анатолійовичу!

Депутатською фракцією «ГОЛОС» у Київській міській раді (надалі – Депутатська фракція) розглянуто Ваш лист № 08/279/09/067-71 від 23.03.2021 року щодо надання кандидатури до складу тимчасової контрольної комісії Київської міської ради для здійснення контролю за забезпеченням надійності та безпечності об'єкта незавершеного будівництва на Поштовій площі у Подільському районі міста Києва (надалі – Тимчасова контрольна комісія) та повідомляємо про направлення від Депутатської фракції до складу Тимчасової контрольної комісії Ярош Зої Володимирівни – депутата Київради, заступника голови депутатської фракції «ГОЛОС» у Київській міській раді.

З повагою,
депутат Київської міської ради,
голова депутатської фракції
«ГОЛОС»
у Київській міській раді

Григорій МАЛЕНКО

вик.: Швець Тарас Вікторович
тел.:

ДЕПУТАТ
КИЇВСЬКОЇ МІСЬКОЇ РАДИ IX СКЛИКАННЯ

«26» березня 2021 року № 08/279/09/011-066

Депутату Київської міської ради
Анатолію ШАПОВАЛУ

Шановний Анатолію Анатолійовичу!

Дякую Вам за Ваше звернення від 23 березня 2021 року № 08/279/09/067-72.

Прошу включити мене до складу тимчасової контрольної комісії Київської міської ради для здійснення контролю за забезпеченням надійності та безпечності об'єкта незавершеного будівництва на Поштовій площі у Подільському районі міста Києва.

З повагою,

депутат Київської міської ради Костянтин БОГАТОВ

ДЕПУТАТ
КИЇВСЬКОЇ МІСЬКОЇ РАДИ IX СКЛИКАННЯ

«[illegible]» [illegible] 2021 р. №[illegible]

Депутату депутатської фракції
«Всеукраїнське об'єднання
«Батьківщина»
А. Шаповалу

Щодо включення представника
до персонального складу тимчасової
контрольної комісії

Шановний Анатолію Анатолійовичу!

Депутатською фракцією «ОПОЗИЦІЙНА ПЛАТФОРМА – ЗА ЖИТТЯ» у Київській міській раді (далі – депутатська фракція) розглянуто Ваш лист від 23.03.2021 № 08/279/09/067-70 щодо включення представника до персонального складу тимчасової контрольної комісії Київської міської ради для зміцнення контролю за забезпеченням надійності та безпечності об'єкта незавершеного будівництва на Поштовій площі у Подільському районі міста Києва та повідомляємо про подання від депутатської фракції до персонального складу тимчасової контрольної комісії **Наконечного Михайла Васильовича** – депутата Київської міської ради, секретаря постійної комісії Київської міської ради з питань цифрової трансформації та адміністративних послуг (контактний телефон помічника-консультанта:

З повагою

Уповноважений представник
депутатської фракції
«ОПОЗИЦІЙНА ПЛАТФОРМА –
ЗА ЖИТТЯ»
у Київській міській раді
Депутат Київської міської ради Михайло НАКОНЕЧНИЙ

ДЕПУТАТ
КИЇВСЬКОЇ МІСЬКОЇ РАДИ IX СКЛИКАННЯ

«26» березня 2021 р. №08/279/09/067-70

Депутату депутатської фракції
«Всеукраїнське об'єднання
«Батьківщина»
А. Шаповалу

*Щодо включення представника
до персонального складу тимчасової
контрольної комісії*

Шановний Анатолію Анатолійовичу!

Депутатською фракцією «Єдність» у Київській міській раді (далі – депутатська фракція) розглянуто Ваш лист від 23.03.2021 № 08/279/09/067-70 щодо включення представника до персонального складу тимчасової контрольної комісії Київської міської ради для здійснення контролю за забезпеченням надійності та безпечності об'єкта незавершеного будівництва на Поштовій площі у Подільському районі міста Києва та повідомляємо про подання від депутатської фракції до персонального складу тимчасової контрольної комісії **Ярошенка Романа Валерійовича**– депутата Київської міської ради, (контактний телефон помічника-консультанта: +380 (97) 141 51 15).

З повагою,

Голова депутатської фракції
«Єдність» у Київській міській раді,
Депутат Київської міської ради Олександр ОМЕЛЬЧЕНКО

08/231-1263/ПР
21.04.2021

ДЕПУТАТ

КИЇВСЬКОЇ МІСЬКОЇ РАДИ IX СКЛИКАННЯ

«12» квітня 2021 р. №08/279/09/067-76

Заступнику міського голови -
секретарю Київської міської ради
БОНДАРЕНКУ В.В.

Шановний Володимире Володимировичу!

Відповідно до статей 26, 29 Регламенту Київської міської ради, затвердженого рішенням Київської міської ради від 07.07.2016 № 579/579, подаю на розгляд Київської міської ради проект рішення "Про створення тимчасової контрольної комісії Київської міської ради для здійснення контролю за забезпеченням надійності та безпечності об'єкта незавершеного будівництва на Поштовій площі у Подільському районі міста Києва".

Прошу доручити розгляд проекту рішення постійній комісії Київської міської ради з питань регламенту, депутатської етики і запобігання корупції, постійній комісії Київської міської ради з питань архітектури, містобудування та земельних відносин.

Додатки:

1. Проект рішення Київської міської ради "Про створення тимчасової контрольної комісії Київської міської ради для здійснення контролю за забезпеченням надійності та безпечності об'єкта незавершеного будівництва на Поштовій площі у Подільському районі міста Києва";

2. Пояснювальна записка до проекту рішення;

3.Копії подань депутатських фракцій Київської міської ради про включення представника фракції до складу тимчасової контрольної комісії.

Депутат Київської міської ради Анатолій ШАПОВАЛ

17

08/231-1419/ПР
06.05.2021

ДЕПУТАТ

КИЇВСЬКОЇ МІСЬКОЇ РАДИ IX СКЛИКАННЯ

«05» травня 2021 р. № 08/279/09/211-122

Заступнику міського голови –
секретарю Київської міської ради
Володимиру БОНДАРЕНКУ
01044, м. Київ, вул. Хрещатик, 36

Шановний Володимире Володимировичу!

Відповідно до статті 19 Закону України «Про статус депутатів місцевих рад», статей 5, 26, 29 Регламенту Київської міської ради, затвердженого рішенням Київради від 07.07.2016 року №579/579, прошу Вас надати доручення структурним підрозділам Київської міської ради розглянути проєкт рішення «Про оголошення ландшафтним заказником місцевого значення «Озеро Вирлиця», в тому числі постійній комісії Київської міської ради з питань екологічної політики та постійній комісії Київської міської ради з питань архітектури, містобудування та земельних відносин.

Додатки:

1. Проєкт рішення «Про оголошення ландшафтним заказником місцевого значення «Озеро Вирлиця»;
2. Пояснювальна записка до проєкту рішення «Про оголошення ландшафтним заказником місцевого значення «Озеро Вирлиця»;
3. Перелік територій, на основі яких оголошується ландшафтний заказник місцевого значення «Озеро Вирлиця»;
4. Реєстр земельних ділянок;
5. Обґрунтування необхідності створення ландшафтного заказника місцевого значення «Озеро Вирлиця»;
6. Проєкт створення ландшафтного заказника місцевого значення «Озеро Вирлиця»;
7. Витяг з бази даних міського земельного кадастру;
8. Лист-погодження Департаменту земельних ресурсів виконавчого органу Київської міської ради (Київської міської державної адміністрації);

9. Лист-погодження Управління екології та природних ресурсів виконавчого органу Київської міської ради (Київської міської державної адміністрації);

10. Лист-погодження Комунального підприємства виконавчого органу Київської міської ради (Київської міської державної адміністрації) по охороні, утриманню та експлуатації земель водного фонду м. Києва «Плесо».

З повагою,
депутатка Київської міської ради,
членкиня депутатської фракції
«СЛУГА НАРОДУ» у Київській міській раді Євгенія КУЛЕБА

вик.: Гладун А.Б.
тел.:

08/231-1419/ПР
06.05.2021

КИЇВСЬКА МІСЬКА РАДА

II СЕСІЯ IX СКЛИКАННЯ

РІШЕННЯ

_____№_____

Проєкт

Про оголошення ландшафтним заказником місцевого значення «Озеро Вирлиця»

Відповідно до пункту 37 частини першої статті 26 Закону України «Про місцеве самоврядування в Україні», пункту «і» частини першої статті 15 Закону України «Про охорону навколишнього природного середовища», статті 25 та статей 51 – 53 Закону України «Про природно-заповідний фонд України», з метою збереження та відтворення природних комплексів та їх окремих компонентів, Київська міська рада

ВИРІШИЛА:

1. Оголосити ландшафтним заказником місцевого значення «Озеро Вирлиця» території Дарницького району міста Києва, орієнтовною площею 98 га, що надані у користування КП «Плесо» (згідно з додатком).
2. КП «Плесо» забезпечити охорону зазначеного об'єкта з оформленням охоронного зобов'язання щодо забезпечення режиму охорони та збереження цього об'єкта.
3. Внести зміни до Програми розвитку зеленої зони м. Києва до 2010 року та концепції формування зелених насаджень в центральній частині міста, затвердженої рішенням Київської міської ради від 19 липня 2005 №806/3381 (зі змінами), включивши до переліку територій і об'єктів природно-заповідного фонду заказник місцевого значення, зазначений у пункті 1 цього рішення.
4. Оприлюднити це рішення у встановленому законодавством України порядку.
5. Контроль за виконанням цього рішення покласти на постійну комісію Київської міської ради з питань екологічної політики.

Київський міський голова Віталій КЛИЧКО

ПОДАННЯ:

Депутатка Київської міської ради Євгенія КУЛЕБА

ПОГОДЖЕНО:

Постійна комісія Київської міської ради з питань екологічної політики

Голова Денис МОСКАЛЬ

Секретар Євгенія КУЛЕБА

Постійна комісія Київської міської ради з питань архітектури, містобудування та земельних відносин

Голова Михайло ТЕРЕНТЬЄВ

Секретар Юрій ФЕДОРЕНКО

В.о. начальника управління правового забезпечення діяльності Київської міської ради Валентина ПОЛОЖИШНИК

Додаток
до рішення Київської міської ради
від _____ №_____

ПЕРЕЛІК
територій, на основі яких оголошується ландшафтний заказник місцевого значення «Озеро Вирлиця»

№	Адреса ділянки	Номер у міському земельному кадастрі	Площа (га)	Землекористувач
1	Дарницький район	90:171	98	КП «Плесо»

Київський міський голова Віталій КЛИЧКО

ПОЯСНЮВАЛЬНА ЗАПИСКА
до проєкту рішення Київської міської ради
«Про оголошення ландшафтним заказником місцевого значення "Озеро Вирлиця"»

1. Опис проблем, для вирішення яких підготовлено проєкт рішення, обґрунтування відповідності та достатності передбачених у проєкті рішення механізмів і способів вирішення існуючих проблем, а також актуальності цих проблем для територіальної громади міста Києва.

Проєкт рішення передбачає оголошення ландшафтним заказником місцевого значення «Озеро Вирлиця» території Дарницького району міста Києва, орієнтовною площею 98 га, що надані у користування КП «Плесо».

Об'єкт являє собою штучне озеро на лівобережній заправі, зведене під час збирання піску для гідронамиву житлових масивів.

Надзвичайно велике значення має територія проєктованого ландшафтного заказника для птахів, адже розташована вздовж Дніпровського екологічного коридору. Велика кількість перелітних птахів, головним чином коловодних (качки, гуси, кулики), на шляху своєї міграції знаходять тут довгоочікуваний відпочинок та захисток.

Відповідно до ратифікованої Україною Конвенції «Про охорону мігруючих видів птахів», держава зобов'язана сприяти охороні перелітних видів птахів та зберігати для цього відповідні місця.

З ссавців на території заплавного урочища зустрічаються ондатра і водна полівка. В озері мешкає 30 видів риб, деякі з них занесені до Червоної Книги України.

Об'єкт має значне рекреаційне та екологічне значення.

Створення на вказаній території ландшафтного заказника місцевого значення унеможливить використання цих територій під забудову та меліорацію, а також сприятиме збереженню та відтворенню природних комплексів та їх окремих компонентів.

Наукове обґрунтування та проєкт створення заказника «Озеро Вирлиця» розроблено науковцями Благодійної організації «Благодійний фонд Дніпровського району м. Києва «Київський еколого-культурний центр», в якому, зокрема, визначені основні заходи із збереження природних комплексів, які беруться під охорону на території об'єкту природно-заповідного фонду.

Суб'єкт подання вважає, що механізми і способи вирішення вказаної проблеми є відповідними та достатніми.

2. Правове обґрунтування необхідності прийняття рішення.

Проєкт рішення розроблено відповідно до Закону України «Про місцеве самоврядування в Україні», Закону України «Про охорону навколишнього природного середовища», Закону України «Про природно-заповідний фонд України».

3. Опис цілей і завдань, основних положень проєкту рішення, а також очікуваних соціально-економічних, правових та інших наслідків для територіальної громади міста Києва від прийняття запропонованого проєкту рішення.

Проєкт рішення підготовлено з метою збереження та відтворення цінних природних комплексів, генофонду рослинного та тваринного світу м. Києва. Проєктом передбачається оголошення ландшафтним заказником місцевого значення «Озеро Вирлиця» території Дарницького району міста Києва, орієнтовною площею 98 га, що надані у користування КП «Плесо». Досягнення мети передбачає виконання низки завдань, а саме:

1. оголосити ландшафтним заказником місцевого значення «Озеро Вирлиця» території Дарницького району міста Києва, орієнтовною площею 98 га, що надані у користування КП «Плесо».
2. КП «Плесо» забезпечити охорону зазначеного об'єкта з оформленням охоронного зобов'язання щодо забезпечення режиму охорони та збереження цього об'єкта.
3. внести зміни до Програми розвитку зеленої зони м. Києва до 2010 року та концепції формування зелених насаджень в центральній частині міста, затверджена рішенням Київської міської ради від 19 липня 2005 №806/3381 (зі змінами), включивши до переліку територій і об'єктів природно-заповідного фонду заказник місцевого значення, зазначений у пункті 1 цього рішення.

4. Фінансово-економічне обґрунтування та пропозиції щодо джерел покриття цих витрат.

Реалізація проєкту рішення не потребуватиме додаткових витрат міського бюджету.

5. Прізвище або назва суб'єкта подання, прізвище, посада, контактні дані доповідача проєкту рішення на пленарному засіданні та особи, відповідальної за супроводження проєкту рішення.

Суб'єктом подання проєкту рішення є депутатка Київської міської ради Євгенія Кулеба.

Доповідачка на пленарному засіданні сесії Київської міської ради – депутатка Київської міської ради Євгенія Кулеба.

Особою, відповідальною за супроводження проєкту рішення Київської міської ради, є помічник-консультант депутатки Київської міської ради Гладун Антон Борисович, тел.

Депутатка Київської міської ради Євгенія КУЛЕБА

УКРАЇНА

ВИКОНАВЧИЙ ОРГАН КИЇВСЬКОЇ МІСЬКОЇ РАДИ
(КИЇВСЬКА МІСЬКА ДЕРЖАВНА АДМІНІСТРАЦІЯ)

УПРАВЛІННЯ ЕКОЛОГІЇ ТА ПРИРОДНИХ РЕСУРСІВ

вул. Турівська, 28, м. Київ, 04080, приймальня (044) 366-64-10, (044) 366-64-11, e-mail: ecodep@kmda.gov.ua
Контактний центр міста (044) 15 51 Код ЄДРПОУ 41819431

Депутатові Київської міської ради
Євгенії КУЛЕБІ

Шановна пані Євгеніє!

В Управлінні екології та природних ресурсів виконавчого органу Київської міської ради (Київської міської державної адміністрації) опрацьовано Ваше клопотання від 03.03.2021 № 08/279/09/211-058 щодо можливості створення ландшафтного заказника місцевого значення «Озеро Вирлиця» та повідомляємо.

Управління екології та природних ресурсів виконавчого органу Київської міської ради (Київської міської державної адміністрації) схвалює зазначене клопотання за умови дотримання вимог земельного законодавства та положень ст.ст. 52-53 Закону України «Про природно-заповідний фонд України».

З повагою

Начальник Олександр
ВОЗНИЙ

Аріна Алексеєва 366 64 17

поштою

КОМУНАЛЬНЕ ПІДПРИЄМСТВО
ВИКОНАВЧОГО ОРГАНУ КИЇВСЬКОЇ МІСЬКОЇ РАДИ
(КИЇВСЬКОЇ МІСЬКОЇ ДЕРЖАВНОЇ АДМІНІСТРАЦІЇ)
ПО ОХОРОНІ, УТРИМАННЮ ТА ЕКСПЛУАТАЦІЇ ЗЕМЕЛЬ ВОДНОГО ФОНДУ М. КИЄВА «ПЛЕСО»
(КП «ПЛЕСО»)
вул. Микільсько-Слобідська, 7, м. Київ, 02002, тел. (044) 541-18-11, Контактний центр міста Києва (044) 15-51 E-mail:pleso2012@ukr.net Код ЄДРПОУ 23505151

09.03.2021 № 047/221-580
на № 08/279/211-058 від 03.03.2021

Депутату Київської міської ради
Євгенії КУЛЕБІ

Комунальне підприємство виконавчого органу Київської міської ради (Київської міської державної адміністрації) по охороні, утриманню та експлуатації земель водного фонду м. Києва «ПЛЕСО» на Ваше звернення щодо створення ландшафтного заказника місцевого значення «Озеро Вирлиця» повідомляє наступне.

КП «ПЛЕСО» в цілому не заперечує щодо створення ландшафтного заказника місцевого значення «Озеро Вирлиця» у Дарницькому районі міста Києва за умови дотримання природоохоронного законодавства.

Зокрема, врахування у Положенні про ландшафтний заказник місцевого значення позицій про дозвіл на певні види робіт пов'язані із будівництвом гідротехнічних, лінійних та гідрометричних споруд, поглибленням дна, розчисткою дна водойми, прокладанням кабелів, трубопроводів, проведенням санітарних рубок у межах боротьби з інвазивними видами, проведення робіт з розчистки і благоустрою водного об'єкта, створення зон рекреації для відпочинку населення, що суперечать ст. 26 Закону України «Про природно-заповідний фонд» від 16 червня 1992 року № 2456-XII (із змінами і доповненнями), яка однією з вимог щодо режиму заказника обумовлює заборону видалення захаращеності, що в свою чергу може призвести до погіршення санітарно-епідеміологічної ситуації (безхатченки, безпритульні тварини, виникнення несанкціонованих сміттєзвалищ).

За наявною інформацією, площа озера Вирлиця по урізу води складає 103-110га. Також необхідно включити до території об'єкта природно-заповідного фонду прибережну захисну смугу водного об'єкта.

Для детального опрацювання звернення щодо створення ландшафтного заказника місцевого значення «Озеро Вирлиця» у Дарницькому районі міста Києва ініціаторам необхідно надати картографічні матеріали.

Додатково повідомляємо, що листом від 10.09.2019 № 221-4202 КП «ПЛЕСО» інформувало Управління екології та природних ресурсів щодо проєкту рішення Київської міської ради «Про оголошення ландшафтним заказником місцевого значення «Озеро Вирлиця» в Дарницькому районі міста Києва (№08/231-2716/ПР від 06.09.2019).

Заступник генерального директора
з правових питань

Андрій СКРИННИК

Лариса Касяненко 541 08 48

Проект створення ландшафтного заказника місцевого значення « Озеро Вирлиця »

Об,єкт знаходиться на території Дарницького району м. Києва , площа об,єкту 98 га. Озеро належить КП « Плесо».

Об'єкт являє собою штучне озеро на лівобережній заплаві зведене під час забирання піску для гідронамиву тутешніх житлових масивів (N 50.396584, E 30.660766). Незважаючи на те, що у популярній літературі часто можна прочитати про оз. Вирлицю, як природне досить глибоке озеро, але картографічними матеріалами XIX-I пол. XX ст. існування цього озера не підтверджується. Перше позначення цього озера можна відшукати на мапі 1943 р., коли воно було дуже невеличким. Штучне походження, однак зовсім не знижує його сучасної природної цінності. Найціннішими є розлогі водно-болотяні угіддя в північній частині озера Вирлиця. Тут сформувалася багниста система з дрібних озер та плавнів. Вони є недоступними для людини. Зважаючи на це, на озері тримається низка видів водно-болотяних птахів, таких як бугайчик – надзвичайно рідкісна в межах міста маленька чапля, лиска та крижень. Сприятливі ці умови і для чорних крячків, що гніздують на водній рослинності. Тут також існує колонія річкового мартина, яка має бути збережена. Зважаючи на сучасне значення озера в зеленому каркасі міста та загрозу засипання озера під забудову необхідно взяти його під охорону створивши заказник.

Надзвичайно велике значення має територія проектованого ландшафтного заказника для птахів, адже урочище розташоване уздовж Дніпровського екологічного коридору, до того ж там де міграціям птахів перешкоджає наявність великого міста. Тож великі маси перелітних птахів, головним чином коловодних (качки, гуси, кулики) на шляху своєї міграції знаходять тут довгоочікуваний перепочинок. При цьому слід нагадати, що згідно ратифікованій Україною Конвенції "Про охорону мігруючих видів птахів",

наша держава зобов'язалася сприяти охороні перелітних видів та зберігати необхідні для цього місця. З ссавців на території заплавного урочища зустрічаються ондатра, водна полівка. В озері мешкає 30 видів риб, деякі з них не зустрінеш в інших водоймах Києва. Крім сома, судака, щуки, ляща, окуня, карася, краснопірки, коропів, пічкурів, минів, а також інших поширених порід «лускатих», в цьому озері є два види іглиць і зникаючі бички, занесені до Червоної Книги України.

Об,єкт має величезне рекреаційне та екологічне значення .

Тому об,єкт необхідно оголосити ландшафтним заказником місцевого значення « Озеро Вирлиця » з додержанням таких вимог=

1. Заборона будівництва.
2. Заборона меліорації
3. Заборона рубки дерев.

Координатор робіт зі створення об,єктів ПЗФ КЕКЦ, к.б.н. І.Ю.Парнікоза

Директор КЕКЦ, Заслужений природоохоронець України В.С.Борейко

УКРАЇНА

ВИКОНАВЧИЙ ОРГАН КИЇВСЬКОЇ МІСЬКОЇ РАДИ
(КИЇВСЬКА МІСЬКА ДЕРЖАВНА АДМІНІСТРАЦІЯ)

ДЕПАРТАМЕНТ ЗЕМЕЛЬНИХ РЕСУРСІВ

вул. Хрещатик, 32-а, м. Київ, 01601 тел. (044) 279 58 72
Контактний центр міста Києва (044) 15 51 E-mail: doc@kyivland.gov.ua Код ЄДРПОУ 26199097

Депутатці Київської міської ради
Є. КУЛЕБІ

Про створення ландшафтного
заказника місцевого значення
«Озеро Вирлиця»

Шановна Євгеніє Анатоліївно!

Департаментом земельних ресурсів виконавчого органу Київської міської ради (Київської міської державної адміністрації) (далі – Департамент) розглянуто Ваше депутатське звернення від 03.03.2021 № 08/279/09/211-058 щодо створення ландшафтного заказника місцевого значення «Озеро Вирлиця» у Дарницькому районі міста Києва та повідомляється.

За наявною у Міському земельному кадастрі інформацією територія озера «Вирлиця» не обліковується за будь-яким із землекористувачів.

Департамент підтримує ініціативу створення ландшафтного заказника місцевого значення «Озеро Вирлиця» в межах озера «Вирлиця» у Дарницькому районі міста Києва за умови погодження порушеного питання з КП «Плесо», відповідно до розпорядження виконавчого органу Київської міської ради (Київської міської державної адміністрації) від 04.02.2009 № 111 «Про передачу на баланс та закріплення за КП «Плесо» водних об'єктів та оформлення земель водного фонду м. Києва» та при умові дотримання норм законодавства.

З повагою

Директор Петро ОЛЕНИЧ

Станіслав Коростій
Анна Колесник 288 07 58

ДОКУМЕНТ ІТС ЄІПК СЕД АСКОД (**ПІДПИСАНО КВАЛІФІКОВАНИМ ЕЛЕКТРОННИМ ПІДПИСОМ**)

Сертифікат 2B6C7DF9A3891DA104000000231F57004D74A801
Підписувач ОЛЕНИЧ ПЕТРО СЕРГІЙОВИЧ
Дійсний з 30.07.2020 17:17:17 по 30.07.2021 23:59:59

Департамент земельних ресурсів
0570202/3-5558 від 15.03.2021

РЕЄСТР ЗЕМЕЛЬНИХ ДІЛЯНОК

Черговий план.

Код ділянки	Землекористувачі	Адреса ділянки	Опис ділянки	Площа (кв.м.)	Вид права	Дата закінч. права
90:171:0001	Публічне акціонерне товариство "Київське металофурнітурне підприємство"ТЕКСТЕМП"	вул. Колекторна, 30		43410.48		
90:171:0005	Товариство з додатковою відповідальністю "Укрліфтсервіс"	вул. Колекторна, 40		10828.23		
90:171:0006	Публічне акціонерне товариство "КИЇВЕНЕРГО"	вул. Колекторна, 44	Сміттєспалювальний завод	77415.66	Оренда до 31.12.2017 (термін дії скінчився)	31.12.2017
90:171:0009	Приватне акціонерне товариство "Київспецтранс"	вул. Вакуленчука, 4	(філія N 2)	19650.24		
90:171:0010	Відкрите акціонерне товариство "ГРАТ"	вул. Колекторна, 38/40		24252.67		
90:171:0011	Товариство з обмеженою відповідальністю "Автостандарт"	вул. Колекторна, 38/40		5992.57		
90:171:0013	Товариство з обмеженою відповідальністю "Екологічне підприємство"Южна Пальміра"	вул. Колекторна, 38/40		11826.78		
90:171:0026	Землі не надані у власність чи користування	вул. Вакуленчука	проїзд	9094.37		
90:171:0028	Публічне акціонерне товариство "КИЇВЕНЕРГО"	вул. Вакуленчука	Бойлерна	2244.66	Оренда на 15 років	26.09.2027
90:171:0031	Фізична особа	вул. Колекторна, 40		2641.5		
90:171:0034	Товариство з обмеженою відповідальністю "Мрія-інвест"	просп.Миколи Бажана, та вул.Ревуцького (в районі озера Вирлиця)		197193.87	Оренда на 25 років	10.11.2030
90:171:0036	Товариство з обмеженою відповідальністю "Мрія-інвест"	просп.Миколи Бажана, та вул.Ревуцького (в районі озера Вирлиця)		61672.08	Оренда на 5 років (термін дії скінчився)	10.11.2010
90:171:0036	Товариство з обмеженою відповідальністю "Мрія-інвест"	просп.Миколи Бажана та вул.Ревуцького (в районі озера Вирлиця)		61672.08	Право в процесі оформлення (Оренда на 10 років)	
90:171:0050	Публічне акціонерне товариство "КИЇВЕНЕРГО"		ПЛ-110-9 (Харківська-Лугова) (Філія кабельні мережі)	4.84		
90:171:0051	Публічне акціонерне товариство "КИЇВЕНЕРГО"		ПЛ-110-8 (Харківська-Лугова) (Філія кабельні мережі)	4.83		
90:171:0052	Публічне акціонерне товариство "КИЇВЕНЕРГО"		ПЛ-110-7 (Харківська-Лугова) (Філія кабельні мережі)	4.84		
90:171:0053	Публічне акціонерне товариство "КИЇВЕНЕРГО"		ПЛ-110-10 (Харківська-Лугова) (Філія кабельні мережі)	70.58		
90:171:0054	Публічне акціонерне товариство "КИЇВЕНЕРГО"		ПЛ-110-11 (Харківська-Лугова) (Філія кабельні мережі)	92.15		
90:171:0055	Публічне акціонерне товариство "КИЇВЕНЕРГО"		ПЛ-110-1 (Відгалудження до підстанції Бортничі) (Філія кабельні мережі)	46.22		
90:171:0056	Публічне акціонерне товариство "КИЇВЕНЕРГО"		ПЛ-35-9 (Бортничі-Осокорки) (Філія кабельні мережі)	4.85		
90:171:0058	Публічне акціонерне товариство "КИЇВЕНЕРГО"		ПЛ-110-5 (Харківська-Лугова) (Філія кабельні мережі)	92.25		

90:171:0069	Товариство з обмеженою відповідальністю "Мрія-інвест"	просп. Миколи Бажана (біля озера Вирлиця)		40996.04	Оренда до 27.11.2017 (термін дії скінчився)	27.11.2017
90:171:0072	Товариство з обмеженою відповідальністю "ФіФ"	вул. Колекторна, 38/40		377.46		
90:171:0086	Публічне акціонерне товариство "КИЇВЕНЕРГО"	вул. Колекторна, 44	паропровід (Філія "Завод"Енергія")	8843.72		
90:171:0089	Публічне акціонерне товариство "Київське металофурнітурне підприємство"ТЕКСТЕМП"	вул. Колекторна, 30 літ. Л, М		3601.12		
90:171:0105	Товариство з обмеженою відповідальністю за участю іноземного капіталу "МТН"	вул. Колекторна, 24/26		6675.36		
90:171:0200	ДЕРЖАВНЕ ПІДПРИЄМСТВО "РАДІОВИМІРЮВАЧ"	вул. Колекторна, 24/26		34458.91	Постійне користування	
90:171:0204	Казенне підприємство "Радіовимірювач"	вул. Колекторна, 24/26		649.11		

ЧЕРГОВИЙ КАДАСТРОВИЙ ПЛАН

Витяг з бази даних міського земельного кадастру від 24.01.2018р.

м. Київ, р-н Дарницький

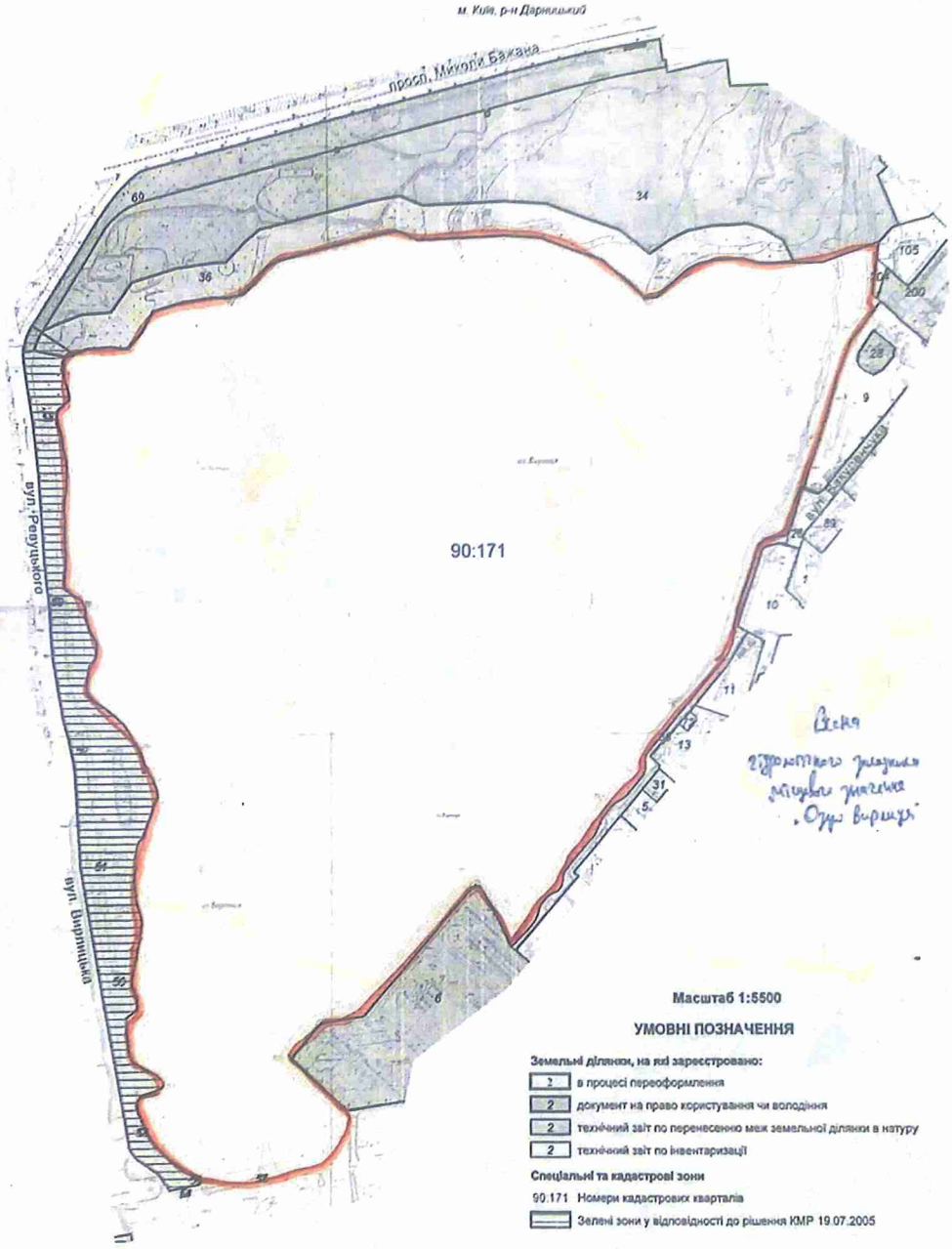

Масштаб 1:5500

УМОВНІ ПОЗНАЧЕННЯ

Земельні ділянки, на які зареєстровано:

- 2 в процесі переоформлення
- 2 документ на право користування чи володіння
- 2 технічний звіт по перенесенню меж земельної ділянки в натуру
- 2 технічний звіт по інвентаризації

Спеціальні та кадастрові зони

- 90:171 Номери кадастрових кварталів
- Зелені зони у відповідності до рішення КМР 19.07.2005

Виконавець _____ *Горліцина Ю.М.*

2 347018 107146

Замовлення № 714

Черговий план м.Києва ведеться з 1995 року

Обгрунтування створення ландшафтного заказника місцевого значення « Озеро Вирлиця »

Об,єкт знаходиться на території Дарницького району м. Києва , площа об,єкту 98 га. Озеро належить КП « Плесо».

Об'єкт являє собою штучне озеро на лівобережній заплаві зведене під час забирання піску для гідронамиву тутешніх житлових масивів (N 50.396584, E 30.660766). Незважаючи на те, що у популярній літературі часто можна прочитати про оз. Вирлицю, як природне досить глибоке озеро, але картографічними матеріалами XIX-I пол. XX ст. існування цього озера не підтверджується. Перше позначення цього озера можна відшукати на мапі 1943 р., коли воно було дуже невеличким. Штучне походження, однак зовсім не знижує його сучасної природної цінності. Найціннішими є розлогі водно-болотяні угіддя в північній частині озера Вирлиця. Тут сформувалася багниста система з дрібних озер та плавнів. Вони є недоступними для людини. Зважаючи на це, на озері тримається низка видів водно-болотяних птахів, таких як бугайчик – надзвичайно рідкісна в межах міста маленька чапля, лиска та крижень. Сприятливі ці умови і для чорних крячків, що гніздують на водній рослинності. Тут також існує колонія річкового мартина, яка має бути збережена. Зважаючи на сучасне значення озера в зеленому каркасі міста та загрозу засипання озера під забудову необхідно взяти його під охорону створивши заказник.

Надзвичайно велике значення має територія проектованого ландшафтного заказника для птахів, адже урочище розташоване уздовж Дніпровського екологічного коридору, до того ж там де міграціям птахів перешкоджає наявність великого міста. Тож великі маси перелітних птахів, головним чином коловодних (качки, гуси, кулики) на шляху своєї міграції знаходять тут довогоочікуваний перепочинок. При цьому слід нагадати, що згідно ратифікованій Україною Конвенції "Про охорону мігруючих видів птахів",

наша держава зобов'язалася сприяти охороні перелітних видів та зберігати необхідні для цього місця. З ссавців на території заплавного урочища зустрічаються ондатра, водна полівка. В озері мешкає 30 видів риб, деякі з них не зустрінеш в інших водоймах Києва. Крім сома, судака, щуки, ляща, окуня, карася, краснопірки, коропів, пічкурів, минів, а також інших поширених порід «лускатих», в цьому озері є два види іглиць і зникаючі бички, занесені до Червоної Книги України.

Об,єкт має величезне рекреаційне та екологічне значення .

Тому об,єкт необхідно оголосити ландшафтним заказником місцевого значення « Озеро Вирлиця «.

Координатор робіт зі створення
об,єктів ПЗФ КЕКЦ, к.б.н. І.Ю.Парнікоза

Директор КЕКЦ, Заслужений
природоохоронець України В.Є.Борейко

08/231-1432/ПР
26.05.2021

18.

ДЕПУТАТ
КИЇВСЬКОЇ МІСЬКОЇ РАДИ IX СКЛИКАННЯ

«05» травня 2021 р. № 08/279/09/211-125

Заступнику міського голови –
секретарю Київської міської ради
Володимиру БОНДАРЕНКУ
01044, м. Київ, вул. Хрещатик, 36

Шановний Володимире Володимировичу!

Відповідно до статті 19 Закону України «Про статус депутатів місцевих рад», статей 5, 26, 29 Регламенту Київської міської ради, затвердженого рішенням Київради від 07.07.2016 року №579/579, прошу Вас надати доручення структурним підрозділам Київської міської ради розглянути проєкт рішення «Про оприлюднення інформації щодо проведення обстеження, обрізки та видалення зелених насаджень в місті Києві», в тому числі постійній комісії Київської міської ради з питань екологічної політики.

Додатки:

1. Проєкт рішення «Про оприлюднення інформації щодо проведення обстеження, обрізки та видалення зелених насаджень в місті Києві»;
2. Пояснювальна записка до проєкту рішення «Про оприлюднення інформації щодо проведення обстеження, обрізки та видалення зелених насаджень в місті Києві».
3. Копія листа Управління екології та природних ресурсів виконавчого органу Київської міської ради (Київській міській державній адміністрації) щодо завчасного інформування територіальної громади м. Києва щодо виконання робіт з видалення зелених насаджень та догляду за кронами дерев.

З повагою,
депутатка Київської міської ради,
членкиня депутатської фракції
«СЛУГА НАРОДУ» у Київській міській раді Євгенія КУЛЕБА

вик.:Яговенко І.О.
тел.:

08/231-1420/ПР
06.05.2021

КИЇВСЬКА МІСЬКА РАДА
II СЕСІЯ IX СКЛИКАННЯ

РІШЕННЯ

_____№_____

Проєкт

Про оприлюднення інформації щодо проведення обстеження, обрізки та видалення зелених насаджень в місті Києві

Відповідно до законів України «Про місцеве самоврядування в Україні», «Про столицю України – місто-герой Київ» та «Про благоустрій населених пунктів» Київська міська рада

ВИРІШИЛА:

1. Управлінню екології та природних ресурсів виконавчого органу Київської міської ради (Київській міській державній адміністрації) спільно з Київським комунальним об'єднанням зеленого будівництва та експлуатації зелених насаджень «Київзеленбуд», комунальними підприємствами по утриманню зелених насаджень районів міста Києва та комунальними підприємствами з обслуговування житлового фонду міста Києва протягом 30 календарних днів з дня прийняття цього рішення на офіційних веб-сайтах (у разі їх наявності), а також офіційних сторінках у соціальних мережах забезпечити завчасне та регулярне оприлюднення інформації про проведення обстеження зелених насаджень, а також про проведення робіт з обрізки та/або видалення зелених насаджень у місті Києві з обов'язковим зазначенням підстав проведення таких робіт, номеру й дати документу, на підставі якого проводяться роботи, інформації про компетентний орган, що видав відповідний документ, суб'єкта виконання робіт, адреси проведення, а також дати та часу проведення таких робіт, терміну видалення або завершення робіт з благоустрою не пізніше ніж за 10 днів до дати проведення.
2. Оприлюднити це рішення в установленому законодавством України порядку.
3. Контроль за виконанням цього рішення покласти на постійну комісію Київської міської ради з питань екологічної політики.

Київський міський голова Віталій КЛИЧКО

ПОДАННЯ:

Депутатка Київської міської ради Євгенія КУЛЕБА

ПОГОДЖЕНО:

Постійна комісія Київської міської ради
з питань екологічної політики

Голова Денис МОСКАЛЬ

Секретар Євгенія КУЛЕБА

В.о. начальника Управління правового
забезпечення діяльності Київської
міської ради Валентина ПОЛОЖИШНИК

Постійна комісія Київської міської ради
з питань житлово-комунального господарства
та паливно-енергетичного комплексу

Голова Олександр БРОДСЬКИЙ

Секретар Катерина КИРИЧЕНКО
Головний юрист

ПОЯСНЮВАЛЬНА ЗАПИСКА
до проєкту рішення Київської міської ради
«Про оприлюднення інформації щодо проведення обстеження, обрізки та видалення зелених насаджень в місті Києві»

1. Опис проблем, для вирішення яких підготовлено проєкт рішення, обґрунтування відповідності та достатності передбачених у проєкті рішення механізмів і способів вирішення існуючих проблем, а також актуальності цих проблем для територіальної громади міста Києва.

Важливими елементами об'єктів благоустрою населених пунктів є зелені насадження - деревна, чагарникова, квіткова та трав'яна рослинність природного і штучного походження на визначеній території.

Статтею 28 Закону України "Про благоустрій населених пунктів" встановлено організаційно-правові та економічні засади охорони та утримання зелених насаджень. Передбачено, зокрема, що охороні та відновленню в межах населених пунктів підлягають усі зелені насадження, крім зелених насаджень, які висаджені або виросли самосівом в охоронних зонах повітряних і кабельних ліній, трансформаторних підстанцій, розподільних пунктів і пристроїв.

Безумовно, зелені насадження потребують захисту та відновлення. Вони поглинають пил і токсичні гази, беруть участь в утворенні гумусу ґрунту, пом'якшують клімат. Формування газового складу атмосферного повітря знаходиться в прямій залежності від рослинного світу: рослини збагачують повітря киснем, корисними для здоров'я людини фітонцидами і легкими іонами, поглинають вуглекислий газ. Крім цього, дерева є окрасою наших парків, дворів, вулиць, дачних і котеджних ділянок. Але, з часом дерева старіють і висихають, і якщо не проводити вчасно заходів догляду за ними, вони стають аварійними, в результаті чого виникає потреба в проведенні обрізки або ж їх видалення, про що міська влада зобов'язана інформувати населення в силу вимог Закону України «Про благоустрій населених пунктів».

Однак, на сьогоднішній день в місті Києві відсутні належні механізми та інструменти комунікації з громадськістю стосовно проведення робіт з обстеження, обрізки та видалення зелених насаджень, що в свою чергу призводить до виникнення значного суспільного резонансу в питанні належного утримання зелених насаджень в місті Києві. Зокрема члени територіальної громади не володіють інформацією щодо проведення обстеження зелених насаджень, а також про проведення робіт з обрізки та/або видалення зелених насаджень, підстав проведення таких робіт.

Наразі для Києва характерна ситуація коли кияни, чуючи звуки інструментів, реагують включаючи камери та фіксуючи працівників які приїхали здійснювати певний вид робіт, запитують про Акт обстеження зелених насаджень, що підлягають видаленню, та Ордера на їх видалення. Зазвичай таких документів немає на місці виконання робіт, а це створює інформаційний дисбаланс, який далі перетікає в скарги на 15-51, звернення до Департаменту міського благоустрою, Державної екологічної інспекції чи

персональних звернень до депутатів Київської міської ради. Часто проведення робіт з обрізки або видалення зелених насаджень супроводжується медійним розголосом та активністю у соціальних мережах.

Поточна ситуація в питанні інформування населення міста Києва про проведення робіт з обрізки або видалення зелених насаджень негативно впливає як на стосунки між містом та киянами, так і у ставленні киян до окремих комунальних служб.

Враховуючи викладене, дана ситуація потребує врегулювання та може бути врегульована шляхом забезпечення реалізації положень статті 9 Закону України «Про благоустрій населених пунктів» якою визначено, що до повноважень місцевих державних адміністрацій у сфері благоустрою населених пунктів належить інформування населення про здійснення заходів з благоустрою населених пунктів.

Працюючи не з наслідками, а з причиною місто має забезпечити завчасний доступ до інформації щодо планів по проведенню робіт з обрізки та видалення зелених насаджень, а також документів на підставі яких проводяться такі роботи. Такий алгоритм комунікації надасть порозуміння між громадою, міською владою та профільними організаціями.

Саме тому суб'єкт подання вважає, що механізми і способи вирішення вказаної проблеми, а саме оприлюднення на офіційних веб-сайтах, а також офіційних сторінках у соціальних мережах управління екології та природних ресурсів виконавчого органу Київської міської ради (Київській міській державній адміністрації), Київського комунального об'єднання зеленого будівництва та експлуатації зелених насаджень «Київзеленбуд», комунальних підприємств по утриманню зелених насаджень районів міста Києва та комунальних підприємств з обслуговування житлового фонду міста Києва, інформації про проведення обстеження зелених насаджень, а також про проведення робіт з обрізки та/або видалення зелених насаджень є відповідними та достатніми для вирішення піднятого питання.

2. Правове обґрунтування необхідності прийняття рішення (з посиланням на конкретні положення нормативно-правових актів, на підставі й на виконання яких підготовлено проєкт рішення).

Проєкт рішення розроблено відповідно до законів України «Про місцеве самоврядування в Україні», «Про столицю України – місто-герой Київ» та «Про благоустрій населених пунктів».

3. Опис цілей і завдань, основних положень проєкту рішення, а також очікуваних соціально-економічних, правових та інших наслідків для територіальної громади міста Києва від прийняття запропонованого проєкту рішення.

Проєкт рішення підготовлено з метою забезпечення вільного доступу членів територіальної громади до інформації щодо проведення обстеження, обрізки та видалення зелених насаджень в місті Києві. Досягнення мети передбачає виконання наступних заходів:

1. Управлінню екології та природних ресурсів виконавчого органу Київської міської ради (Київській міській державній адміністрації) спільно з Київським комунальним об'єднанням зеленого будівництва та експлуатації зелених насаджень «Київзеленбуд», комунальними підприємствами по утриманню зелених насаджень районів міста Києва та комунальними підприємствами з обслуговування житлового фонду міста Києва протягом 30 календарних днів з дня прийняття цього рішення на офіційних веб-сайтах (у разі їх наявності), а також офіційних сторінках у соціальних мережах забезпечити завчасне та регулярне оприлюднення інформації про проведення обстеження зелених насаджень, а також про проведення робіт з обрізки та/або видалення зелених насаджень у місті Києві з обов'язковим зазначенням підстав проведення таких робіт, номеру й дати документу, на підставі якого проводяться роботи, інформації про компетентний орган, що видав відповідний документ, суб'єкта виконання робіт, адреси проведення, а також дати та часу проведення таких робіт, терміну видалення або завершення робіт з благоустрою не пізніше ніж за 10 днів до дати проведення.

4. Фінансово-економічне обґрунтування та пропозиції щодо джерел покриття цих витрат.

Реалізація проєкту рішення не потребуватиме додаткових витрат міського бюджету.

5. Прізвище або назва суб'єкта подання, прізвище, посада, контактні дані доповідача проєкту рішення на пленарному засіданні та особи, відповідальної за супроводження проєкту рішення.

Суб'єктом подання проєкту рішення є депутатка Київської міської ради, членкиня депутатської фракції «СЛУГА НАРОДУ» у Київській міській раді Євгенія Кулеба.

Доповідачка на пленарному засіданні сесії Київської міської ради – депутатка Київської міської ради, членкиня депутатської фракції «СЛУГА НАРОДУ» у Київській міській раді Євгенія Кулеба.

Особою, відповідальною за супроводження проєкту рішення Київської міської ради є помічник-консультант депутатки Київської міської ради Яговенко Іван Олегович, тел.

Депутатка Київської міської ради Євгенія КУЛЕБА

УКРАЇНА

ВИКОНАВЧИЙ ОРГАН КИЇВСЬКОЇ МІСЬКОЇ РАДИ
(КИЇВСЬКА МІСЬКА ДЕРЖАВНА АДМІНІСТРАЦІЯ)

УПРАВЛІННЯ ЕКОЛОГІЇ ТА ПРИРОДНИХ РЕСУРСІВ

вул. Турівська, 28, м. Київ, 04080, приймальня (044) 366-64-10, (044) 366-64-11, e-mail: ecodep@kmda.gov.ua
Контактний центр міста (044) 15 51 Код ЄДРПОУ 41819431

Депутатці Київської міської ради
Євгенії КУЛЕБІ
вул. Хрещатик, 36, каб. 419, м. Київ, 01044
kuleba.yevheniia@gmail.com

Шановна пані Євгеніє!

Управління екології та природних ресурсів виконавчого органу Київської міської ради (Київської міської державної адміністрації) (далі – Управління) опрацювало Ваше депутатське звернення від 26.03.2021 № 08/279/9/211-87 стосовно надання інформації щодо обліку зелених насаджень та інформування територіальної громади міста Києва про результати проведення обстеження зелених насаджень і проведення робіт з обрізки або видалення зелених насаджень та, в межах наданих повноважень, повідомляє.

Протягом 2017 року районними комунальними підприємствами по утриманню зелених насаджень м. Києва, підпорядкованими Управлінню, відповідно до положень та вимог Інструкції з інвентаризації зелених насаджень у населених пунктах України (далі – Інструкція), затвердженої наказом Державного комітету будівництва, архітектури та житлової політики України від 24.12.2001 № 226 (із змінами та доповненнями), складено і затверджено паспорти на балансові об'єкти благоустрою зеленого господарства.

Відповідно до пункту 1.4 Інструкції інвентаризація зелених насаджень проводиться раз на п'ять років. Тобто, наступна інвентаризація зелених насаджень та планове поновлення паспортів об'єктів зеленого господарства буде проводитись в 2022 році.

Крім того, районними комунальними підприємствами по утриманню зелених насаджень м. Києва здійснюється ведення реєстрів об'єктів благоустрою зеленого господарства, які перебувають на їх балансі та обслуговуванні.

Узагальнена інформація, надана КО «Київзеленбуд», щодо інвентаризації зелених насаджень по районним комунальним підприємствам по утриманню зелених насаджень м. Києва за 2015-2020 роки додається.

За інформацією КО «Київзеленбуд», інформація щодо обліку та ведення реєстру зелених насаджень м. Києва у вільному доступі не публікується.

Відповідно до законодавства та діючих нормативно-правових актів в галузі озеленення міст та населених пунктів не передбачено відображення результатів обстеження зелених насаджень в реєстрах зелених насаджень.

Водночас, інформація щодо видалення, висаджування або створення зелених насаджень на об'єктах благоустрою зеленого господарства, які перебувають на балансі та утриманні районних комунальних підприємств по утриманню зелених насаджень м. Києва, відображається у відповідних облікових відомостях цих підприємств, а також враховується при поновленні даних реєстрів зелених насаджень.

В Управлінні відсутні технічні можливості та кваліфіковані фахівці в галузі ІТ-технологій для відображення на офіційному сайті Управління інформації про результати обстеження зелених насаджень та виконання підпорядкованими комунальними підприємствами робіт з видалення зелених насаджень і догляду за кронами дерев.

Разом з тим, вважаємо за можливе завчасне інформування територіальної громади м. Києва щодо виконання робіт з видалення зелених насаджень та догляду за кронами дерев кожним з комунальних підприємств, підпорядкованих Управлінню, на власних сторінках соціальної мережі Facebook.

Додатки: на 6 арк. в 1 прим.

З повагою

Начальник Олександр ВОЗНИЙ

Дмитро Бровко 366 64 17

19

08/231-1168/ПР
01.04.2021

КИЇВСЬКА МІСЬКА РАДА

II СЕСІЯ IX СКЛИКАННЯ

РІШЕННЯ

_____№_____

Про поновлення приватному акціонерному товариству «Дарницький комбінат будівельних матеріалів і конструкцій» договору оренди земельних ділянок від 21 березня 2006 року № 66-6-00328 (зі змінами)

598105247

Відповідно до статей 9, 83, 93 Земельного кодексу України, абзацу четвертого розділу IX «Перехідні положення» Закону України «Про оренду землі», пункту 34 частини першої статті 26 Закону України «Про місцеве самоврядування в Україні» та враховуючи звернення приватного акціонерного товариства «Дарницький комбінат будівельних матеріалів і конструкцій» від 19.11.2020 № 598105247, Київська міська рада

ВИРІШИЛА:

1. Поновити на 5 років договір оренди земельних ділянок (кадастровий номер 8000000000:66:105:0002; площа 19,1819 га, в тому числі в межах прибережної захисної смуги площа 1,0344 га; кадастровий номер 8000000000:66:108:0002; площа 2,3358 га) від 21 березня 2006 року № 66-6-00328 (зі змінами, внесеними додатковою угодою, що визнана укладеною постановою Північного апеляційного господарського суду від 13 грудня 2018 року у справі № 910/16914/17, залишеною без змін постановою Верховного Суду від 27 лютого 2019 року), укладений між Київською міською радою та відкритим акціонерним товариством «Дарницький комбінат будівельних матеріалів і конструкцій» для будівництва житлових будинків з об'єктами соціально-культурного призначення та підземними паркінгами на вул. Степана Сагайдака (нині – Євгена Маланюка), 101 у Дніпровському районі (категорія земель - землі житлової та громадської забудови; код КВЦПЗ земельної ділянки з кадастровим номером

8000000000:66:105:0002 – 02.07, земельної ділянки з кадастровим номером 8000000000:66:108:0002 – 02.03; справа № 598105247).

2. Встановити, що розмір річної орендної плати, визначеної в договорі оренди земельних ділянок від 21 березня 2006 року № 66-6-00328 (зі змінами), підлягає приведенню у відповідність до законодавства.

3. Приватному акціонерному товариству «Дарницький комбінат будівельних матеріалів і конструкцій»:

3.1 У місячний строк надати до Департаменту земельних ресурсів виконавчого органу Київської міської ради (Київської міської державної адміністрації) документи, визначені законодавством, необхідні для підготовки проєкту договору про укладення договору оренди земельних ділянок від 21 березня 2006 року № 66-6-00328 (зі змінами) на новий строк;

3.2. Забезпечити будівництво об'єктів соціальної сфери (дитячі дошкільні заклади, загальноосвітні школи) одночасно із спорудженням житлових будинків;

3.3. Питання сплати відновної вартості зелених насаджень або укладення охоронного договору на зелені насадження вирішувати відповідно до рішення Київської міської ради від 27.10.2011 № 384/6600 «Про затвердження Порядку видалення зелених насаджень на території міста Києва» (із змінами і доповненнями).

4. Контроль за виконанням цього рішення покласти на постійну комісію Київської міської ради з питань архітектури, містобудування та земельних відносин.

Київський міський голова Віталій КЛИЧКО

ПОДАННЯ:

Перший заступник голови Київської міської державної адміністрації — Микола ПОВОРОЗНИК

Директор
Департаменту земельних ресурсів
виконавчого органу Київської міської ради
(Київської міської державної адміністрації) — Петро ОЛЕНИЧ

Заступник директора –
начальник юридичного управління
Департаменту земельних ресурсів
виконавчого органу Київської міської ради
(Київської міської державної адміністрації) — Алла ВАСИЛЕНКО

ПОГОДЖЕНО:

Постійна комісія Київської міської ради
з питань архітектури, містобудування та
земельних відносин

Голова — Михайло ТЕРЕНТЬЄВ

Секретар — Юрій ФЕДОРЕНКО

Начальник управління
правового забезпечення діяльності
Київської міської ради — _____

До справи
№ 598105247

ПОЯСНЮВАЛЬНА ЗАПИСКА

№ ПЗН-*15951* від *25.02.2021*

до проєкту рішення Київської міської ради:

Про поновлення приватному акціонерному товариству «Дарницький комбінат будівельних матеріалів і конструкцій» договору оренди земельних ділянок від 21 березня 2006 року № 66-6-00328

1. Юридична особа:

Назва	***Приватне акціонерне товариство «Дарницький комбінат будівельних матеріалів і конструкцій» (код ЄДРПОУ 04012299)***
*Перелік засновників (учасників) юридичної особи**	***Акціонери.***
*Кінцевий бенефіціарний власник (контролер)**	***- ДРОБОТ ВОЛОДИМИР ІВАНОВИЧ, Україна, 04075, Київ, вулиця Курортна, 9, Корп.17, котедж 17.*** ***- ДРОБОТ АНАТОЛІЙ ІВАНОВИЧ, Україна, 04075, Київ, вулиця Курортна, 9, корп.4, котедж 4.***
Клопотання	***від 19.11.2020 № 598105247***

*за даними Єдиного державного реєстру юридичних осіб, фізичних осіб- підприємців та громадських формувань

2. Відомості про земельні ділянки (кадастровий № 8000000000:66:105:0002; 8000000000:66:108:0002).

Місце розташування (адреса)	***м. Київ, р-н Дніпровський, вул. Євгена Маланюка, 101***
Площа	***- земельної ділянки з кадастровим номером 8000000000:66:105:0002 - 19,1819 га (в тому числі в межах прибережної захисної смуги площею 1,0344 га); земельної ділянки з кадастровим номером 8000000000:66:108:0002 - 2,3358 га***
Вид та термін	***оренда на 5 років (поновлення)***
Вид використання	***для будівництва житлових будинків з об'єктами соціально-культурного призначення та підземними паркінгами***
Нормативна грошова оцінка (за попереднім розрахунком*)	***- земельної ділянки з кадастровим номером 8000000000:66:105:0002 – 389 714 822 грн 60 коп.;*** ***- земельної ділянки з кадастровим номером 8000000000:66:108:0002 – 54 148 423 грн 01 коп.***

* Наведені розрахунки НГО не є остаточними і будуть уточнені відповідно до вимог законодавства при оформленні права на земельну ділянку.

3. Обґрунтування прийняття рішення.

Розглянувши звернення зацікавленої особи, відповідно до Земельного кодексу України, Закону України «Про оренду землі» та Порядку набуття прав на землю із земель комунальної власності у місті Києві, затвердженого рішенням Київської міської ради від 20.04.2017 № 241/2463, Департаментом земельних ресурсів виконавчого органу Київської міської ради (Київської міської державної адміністрації) розроблено цей проєкт рішення.

4. Мета прийняття рішення.

Метою прийняття рішення є забезпечення реалізації встановленого Земельним кодексом України права особи на оформлення права користування на землю.

5. Особливі характеристики ділянок.

Наявність будівель і споруд на ділянці:	***Земельна ділянка з кадастровим номером 8000000000:66:105:0002 забудована (побудовано кілька житлових будинків), на ділянці проводяться будівельні роботи, огороджена.*** ***Відповідно до паспорту об'єкту на земельній ділянці проводиться будівництво житлових будинків з об'єктами соціально-культурного призначення та підземними паркінгами.*** ***Земельна ділянка з кадастровим номером 8000000000:66:108:0002 вільна від капітальної забудови, не огороджена, на ній ростуть зелені насадження, частково засмічена. Будівельні роботи не ведуться та не розпочинались.*** ***Акт обстеження від 14.12.2020 № 20-0723-04.*** ***Дозвіл на виконання будівельних робіт, виданий 24.04.2009 № 1335-Дн/Р, наказом ДАБІ від 30.07.2019 №20-«Д» анульовано. Окружний адміністративний суд міста Києва рішенням від 02.02.2021 у справі № 640/17532/19 визнав протиправним та скасував цей наказ.***
Наявність ДПТ:	***Детальний план території затверджений рішенням Київської міської ради від 17.11.2005 № 399/2860.***
Функціональне призначення згідно з Генпланом:	***Земельна ділянка з кадастровим номером 8000000000:66:105:0002 - частково території громадських будівель та споруд, багатоповерхової житлової забудови, вулиць та доріг та зелених насаджень загального користування (існуючі). Частково перебуває в межах прибережних захисних смуг.*** ***Земельної ділянки з кадастровим номером 8000000000:66:108:0002 - частково території зелених насаджень загального користування (існуючі) та вулиць та доріг.***
Правовий режим:	***Земельні ділянки перебувають у комунальній власності територіальної громади міста Києва відповідно до даних Державного реєстру прав на нерухоме майно.*** ***Згідно з відомостями ДЗК: категорія земель - землі житлової та громадської забудови; землі житлової та громадської забудови, код КВЦПЗ земельної ділянки з кадастровим номером 8000000000:66:105:0002 – 02.07, земельної ділянки з кадастровим номером 8000000000:66:108:0002 - 02.03.***
Розташування в зеленій зоні:	***Частково потрапляє до зеленої зони, визначеної Програмою розвитку зеленої зони м. Києва до 2010 року та концепцією формування зелених насаджень в центральній частині міста, що затверджено рішенням Київради від 19.07.2005 № 806/3381 (зі змінами).***

Інші особливості	***На підставі рішення Київської міської ради від 15.07.2004 № 419-5/1829 між Київською міською радою та відкритим акціонерним товариством «Дарницький комбінат будівельних матеріалів і конструкцій» (код ЄДРПОУ 04012299, далі – Товариство) на 15 років укладено договір оренди земельних ділянок (кадастрові номери 8000000000:66:105:0002, 8000000000:66:108:0002) площами 19,1819 га, 2,3358 га відповідно, для будівництва житлових будинків з об'єктами соціально-культурного призначення та підземними паркінгами на вул. Євгена Маланюка (до перейменування – Степана Сагайдака), 101 у Дніпровському районі від 21.03.2006 № 66-6-0028.*** ***Постановою Північного апеляційного господарського суду від 13.12.2018 у справі № 910/16914/17, залишеною без змін постановою Верховного Суду від 27.02.2019, визнано укладеною додаткову угоду про внесення змін до вказаного договору оренди, а саме: виключено абзац 18 підпункту 8.4 пункту 8 Договору оренди, який містить наступне положення: «передати Головному управлінню житлового забезпечення виконавчого органу Київської міської ради (Київської міської державної адміністрації) 5 % загальної площі будинків (крім службової) на підставі п.41 рішення Київської міської ради від 18.12.2003 № 267/1142 «Про бюджет м. Києва на 2004 рік».*** ***Термін оренди за договором до 21.03.2021.*** ***Інформація щодо сплати пайової участі на розвиток інфраструктури міста відсутня.*** ***Листом від 26.02.2021 № 26/02-21 товариство обґрунтовує поновлення договору необхідністю будівництва ще декількох черг, що включають дві споруди дитячого садочку на 280 місць та 150 місць, а також загальноосвітньої школи на 1080 учнів, будівництво яких передбачено проектною документацією та Детальним планом території.*** ***Згідно з довідкою ГУ ДПС у м. Києві від 16.11.2020 № 148591/10/26-15-53-06-11 станом на 16.11.2020 за товариством податковий борг не обліковується.*** ***Згідно з інформацією, розміщеною на офіційному веб-сайті ДПС України, станом на 01.02.2021 орендар до переліку суб'єктів, які мають податковий борг до місцевого бюджету, не включено.***

6. Стан нормативно-правової бази у даній сфері правового регулювання.

Загальні засади та порядок поновлення договорів оренди земельних ділянок (шляхом укладення договорів на новий строк) визначено абзацами третім та четвертим розділу IX «Перехідні положення» Закону України «Про оренду землі» і Порядком набуття прав на землю із земель комунальної власності у місті Києві, затвердженим рішенням Київської міської ради від 20.04.2017 № 241/2463.

7. Фінансово-економічне обґрунтування.

Реалізація рішення не потребує додаткових витрат міського бюджету.

Відповідно до Податкового кодексу України та рішення Київської міської ради від

24.12.2020 № 24/24 «Про бюджет м. Києва на 2021 рік» орієнтовний розмір річної орендної плати складатиме:

- земельної ділянки з кадастровим номером ***8000000000:66:105:0002 – 11 691 444 грн 68 коп. (3%);***
- земельної ділянки з кадастровим номером: ***8000000000:66:108:0002 - 1 624 452 грн 69 коп. (3%).***

8. Прогноз соціально-економічних та інших наслідків прийняття рішення.

Наслідками прийняття розробленого проєкту рішення стане реалізація зацікавленою особою своїх прав щодо оформлення права користування земельною(ими) ділянкою(ами).

Доповідач: директор Департаменту земельних ресурсів Петро ОЛЕНИЧ

Директор Департаменту
земельних ресурсів **Петро ОЛЕНИЧ**

Справа 598105247

Код земельної ділянки:	66:105:0002
Площа:	19.1819 га
Адрес земельноїділянки:	вул. Євгена Маланюка, 101
Заявник:	ПРИВАТНЕ АКЦІОНЕРНЕ ТОВАРИСТВО «ДАРНИЦЬКИЙ КОМБІНАТ БУДІВЕЛЬНИХ МАТЕРІАЛІВ І КОНСТРУКЦІЙ»
Вид та термін користування:	оренда (180 місяців)
Цільове призначення:	для будівництва житлових будинків з об'єктами соціально-культурного призначення та підземним паркінгом

Матеріали аерофотозйомки 2019 р.
виготовлено за даними ПК "Кадастр"

Справа 598105247

Код земельної ділянки:	66:108:0002
Площа:	2.3358 га
Адрес земельноїділянки:	вул. Євгена Маланюка, 101
Заявник:	ПРИВАТНЕ АКЦІОНЕРНЕ ТОВАРИСТВО «ДАРНИЦЬКИЙ КОМБІНАТ БУДІВЕЛЬНИХ МАТЕРІАЛІВ І КОНСТРУКЦІЙ»
Вид та термін користування:	оренда (180 місяців)
Цільове призначення:	для будівництва житлових будинків з об'єктами соціально-культурного призначення та підземним паркінгом

Матеріали аерофотозйомки 2019 р.
виготовлено за даними ПК "Кадастр"

РОБОЧІ МАТЕРІАЛИ

дані міського земельного кадастру від 29.12.2020

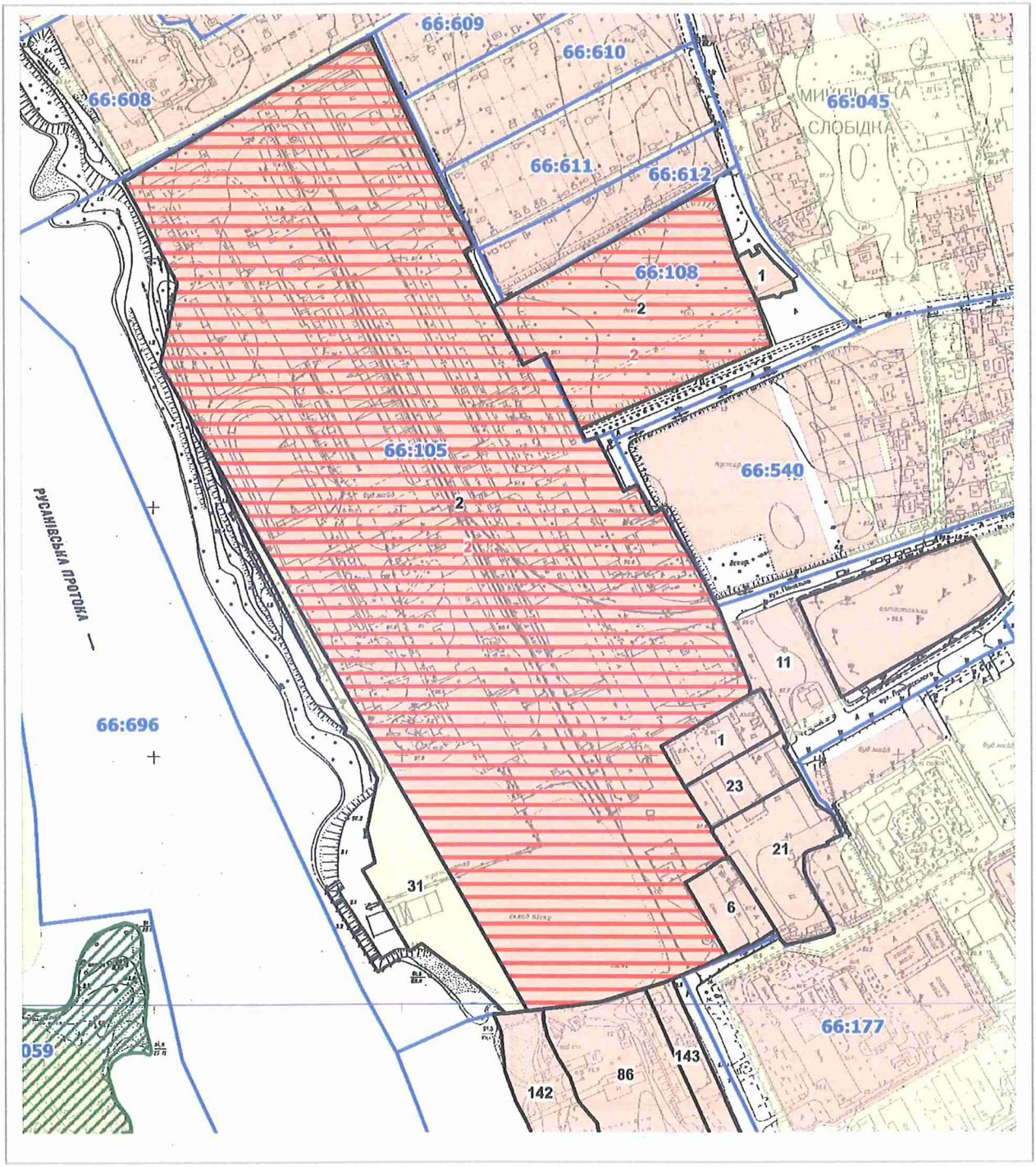

Масштаб 1:5000

РЕЄСТР ЗЕМЕЛЬНИХ ДІЛЯНОК

Код зем. ділянки	Користувач	Адреса зем. ділянки	Площа, кв. м.	Вид права	Дата закінч. права
66:105:0001	Товариство з обмеженою відповідальністю "ТМК-Блок"	вул. Степана Сагайдака, 101а	3513,05	Власність	
66:105:0002	Відкрите акціонерне товариство "Дарницький комбінат будівельних матеріалів і конструкцій"	вул. Степана Сагайдака, 101	191818,69	Оренда на 15 років	21.03.2021
66:105:0002	ПРИВАТНЕ АКЦІОНЕРНЕ ТОВАРИСТВО "ДАРНИЦЬКИЙ КОМБІНАТ БУДІВЕЛЬНИХ МАТЕРІАЛІВ І КОНСТРУКЦІЙ"	вул. Степана Сагайдака, 101	191819,00		
66:105:0006	Закрите акціонерне товариство "Нові технології"	вул. Степана Сагайдака, 101	2965,95	Право в процесі оформлення (Оренда на 15 років)	
66:105:0011	Комунальне підприємство "Київпастранс"	вул. Панельна, 2	5567,04	Право в процесі оформлення (Постійне користування)	
66:105:0021	Товариство з обмеженою відповідальністю "ТМК-Блок"	вул. Степана Сагайдака, 101а	7385,12	Власність	
66:105:0023	Товариство з обмеженою відповідальністю "ТМК-Блок"	вул. Степана Сагайдака, 101а	3435,74	Документ скасовано (Оренда на 1 рік)	19.01.2006
66:105:0031	Землі не надані у власність чи користування	вул. Степана Сагайдака, 101	11840,07		
66:108:0001	Суб'єкт підприємницької діяльності	вул. Комбінатна, 6	1130,01	Оренда на 10 років (термін дії скінчився)	26.03.2020
66:108:0002	Відкрите акціонерне товариство "Дарницький комбінат будівельних матеріалів і конструкцій"	вул. Степана Сагайдака, 101	23358,22	Оренда на 15 років	21.03.2021
66:108:0002	ПРИВАТНЕ АКЦІОНЕРНЕ ТОВАРИСТВО "ДАРНИЦЬКИЙ КОМБІНАТ БУДІВЕЛЬНИХ МАТЕРІАЛІВ І КОНСТРУКЦІЙ"	вул. Степана Сагайдака, 101	23358,00		
66:178:0086	Товариство з обмеженою відповідальністю "Нова Слобідка"	вул. Микільсько-Слобідська, 7-9	14892,33	Власність	
66:178:0142	Товариство з обмеженою відповідальністю "ЛВ-ХОЛДИНГ"	вул. Микільсько-Слобідська, 7-9	8687,91	Оренда на 5 років (термін дії скінчився)	28.01.2019
66:178:0143	Товариство з обмеженою відповідальністю "ЛВ-ХОЛДИНГ"	вул. Микільсько-Слобідська, 7-9	3923,60	Оренда на 5 років (термін дії скінчився)	28.01.2019

08/231-1168/ПР
01.04.2021

УКРАЇНА

ВИКОНАВЧИЙ ОРГАН КИЇВСЬКОЇ МІСЬКОЇ РАДИ
(КИЇВСЬКА МІСЬКА ДЕРЖАВНА АДМІНІСТРАЦІЯ)

ДЕПАРТАМЕНТ ЗЕМЕЛЬНИХ РЕСУРСІВ

вул. Хрещатик, 32-а, м. Київ, 01601 тел. (044) 279 58 72
Контактний центр міста Києва (044) 15 51 E-mail: doc@kyivland.gov.ua Код ЄДРПОУ 26199097

31.03.2021 № 05715-СЛ-15951

Заступнику міського голови-
секретарю Київської міської ради
Володимиру БОНДАРЕНКУ

Шановний Володимире Володимировичу!

Департамент земельних ресурсів виконавчого органу Київської міської ради (Київської міської державної адміністрації) відповідно до пункту 3 статті 26 Регламенту Київської міської ради, затвердженого рішенням Київської міської ради від 07.07.2016 № 579/579, направляє проєкт рішення Київської міської ради «Про поновлення приватному акціонерному товариству «Дарницький комбінат будівельних матеріалів і конструкцій» договору оренди земельних ділянок від 21 березня 2006 року № 66-6-00328 (зі змінами)» (598105247) для подальшого опрацювання.

Додатки:
- проєкт рішення 598105247 про поновлення договору оренди земельних ділянок на 2 арк. в 1 примірнику;
- пояснювальна записка 598105247 на 4 арк. в 1 примірнику;
- витяг з бази даних міського земельного кадастру на 1 арк. в 1 примірнику;
- матеріали супутникової фотозйомки на 2 арк. в 1 примірнику;
- витяги з Державного земельного кадастру від 23.02.2021 №№ НВ-0006421832021 на 6 арк. в 1 примірнику;
- матеріали кадастрової справи № 598105247 на 68 арк. в 1 примірнику;
- копії матеріалів технічної інвентаризації об'єктів нерухомого майна на 34 арк. в 1 примірнику;
- копія листа Департаменту земельних ресурсів від 06.01.2021_№_05716-146 на 1 арк. в 1 примірнику;

- лист ПрАТ «Дарницький комбінат будівельних матеріалів і конструкцій» від 05.02.2021 №_11 на 17 арк. в 1 примірнику;
- лист ПрАТ «Дарницький комбінат будівельних матеріалів і конструкцій» від 26.02.2021 №_26/02-21 на 1 арк. в 1 примірнику;
- копія Акту обстеження земельної ділянки від 14.12.2020 № 30-0723-04 на 4 арк. в 1 примірнику.

З повагою

Директор Петро ОЛЕНИЧ

N 08/9876
27.04.2021 19.

ДЕПУТАТ

КИЇВСЬКОЇ МІСЬКОЇ РАДИ IX СКЛИКАННЯ

«27» квітня 2021 р. № 08/279/09/245-63

Голові
Постійної комісії Київської міської ради з питань екологічної політики
Москалю Денису Денисовичу

вул. Хрещатик, 36, Київ, 01044

Шановний Денисе Денисовичу!

Користуючись нагодою, висловлюю Вам свою повагу та звертаюся з наступним.

До мене, як до депутата Київської міської ради, звернулись мешканці будинків по вул. Комбінатна, Є. Маланюка та 5 Садовий провулок у Дніпровському районі міста Києва з проханням ініціювати створення скверу на земельній ділянці з кадастровим номером 8000000000:66:108:0002, яка розташована між вулицями Комбінатна, Є. Маланюка та 5 Садовий провулок у Дніпровському районі м. Києва.

Зазначена земельна ділянка з кадастровим номером 8000000000:66:108:0002 вільна від капітальної забудови, не огороджена, на ній ростуть зелені насадження. Будівельні роботи не ведуться та не розпочинались. Фактично там є сквер, який підтримують мешканці сусідніх будинків.

Громадськість зазначає, що створення скверу з належним облаштуванням сприятиме покращенню стану довкілля, забезпечить належні умови для відпочинку мешканців в межах мегаполісу, матиме суттєве значення для дозвілля дітей.

Листом від 01.04.2021 № 05716-7080 Департаментом земельних ресурсів виконавчого органу Київської міської ради (КМДА) було проінформовано, що на підставі рішення Київської міської ради від 15.07.2004 № 419-5/1829 між Київською міською радою та відкритим акціонерним товариством «Дарницький

комбінат будівельних матеріалів і конструкцій» (код ЄДРПОУ 04012299, далі – Товариство) на 15 років укладено договір оренди земельних ділянок (кадастрові номери 8000000000:66:105:0002, 8000000000:66:108:0002) площами 19,1819 га, 2,3358 га відповідно, для будівництва житлових будинків з об'єктами соціально-культурного призначення та підземними паркінгами на вул. Євгена Маланюка (до перейменування – Степана Сагайдака), 101 у Дніпровському районі від 21.03.2006 № 66-6-0028. Строк дії договору до 21.03.2021.

Процедура поновлення договорів оренди земельних ділянок комунальної власності міста Києва регулюється абзацом четвертим розділу IX «Перехідні положення» Закону України «Про оренду землі», розділом 9 Порядку набуття прав на землю із земель комунальної власності у місті Києві, затвердженого рішенням Київської міської ради від 20.04.2017 № 241/2463 (далі – Порядок).Відповідно до Порядку Товариством подано лист-повідомлення від 19.11.2020, який сформовано в кадастрову справу № 598105247.

Станом на дату звернення до Комісії, справа № 598105247 перебуває у секретаріаті Постійної комісії Київської міської ради з питань екологічної політики.

Листом від 26.04.2021 р. № 08/281-915 Постійною комісією з питань архітектури, містобудування та земельних відносин було проінформовано, що Комісія (профільна постійна комісія) буде розглядати проєкт рішення «Про поновлення приватному акціонерному товариству «Дарницький комбінат будівельних матеріалів і конструкцій» договору земельних ділянок від 21 березня 2006 року №66-6-00328 (зі змінами) (справа № 598105247) з урахуванням висновку Постійної комісії з питань екологічної політики.

Разом з цим, мешканці у письмовій формі неодноразово звертались до депутатів Київради з проханням надати зазначеній території статус скверу для її збереження від забудови, забезпечення власних прав на безпечне для життя і здоров'я навколишнє природне середовище, також, у захист знищення зеленої зони, неодноразово проводились мітинги мешканцями прилеглих територій, зібрані мешканцями підписи для створення скверу. Земельна ділянка 8000000000:66:108:0002 повністю засаджена деревами і має вигляд скверу.

Вивільнення земельної ділянки 8000000000:66:108:0002 із проєкту рішення Київської міської ради «Про поновлення приватному акціонерному товариству «Дарницький комбінат будівельних матеріалів і конструкцій» договору оренди земельних ділянок від 21 березня 2006 року № 66-6-00328 (зі змінами)» сприятиме реалізації законних прав та інтересів громади міста Києва, збереження території,

створенню зеленої зони рекреації та відпочинку для дорослих і дітей, задоволенню їх соціально-культурних потреб.

Враховуючи вищевикладене, з метою надання земельній ділянці 8000000000:66:108:0002 статусу скверу та збереження зеленої зони міста Києва, п р о ш у:

- Розглянути проєкт рішення Київської міської ради «Про поновлення приватному акціонерному товариству «Дарницький комбінат будівельних матеріалів і конструкцій» договору оренди земельних ділянок від 21 березня 2006 року № 66-6-00328 (зі змінами), з урахуванням інтересів територіальної громади Дніпровського району міста Києва, вивільнивши земельну ділянку 8000000000:66:108:0002 від оренди з приватними організаціями та/або організаціями різних форм власності, з метою подальшого створення скверу.
- про час, дату та місце розгляду вищезазначеного питання Комісією, повідомити мене особисто за телефоном або електронною поштою:

Додаток: Лист від 26.04.2021 р. № 08/281-915.

З повагою,
Депутат IX скликання
Київської міської ради

Юлія УЛАСИК

КИЇВСЬКА МІСЬКА РАДА

IX СКЛИКАННЯ

ПОСТІЙНА КОМІСІЯ З ПИТАНЬ АРХІТЕКТУРИ, МІСТОБУДУВАННЯ ТА ЗЕМЕЛЬНИХ ВІДНОСИН

01044, м. Київ, вул. Хрещатик, 36, каб. 1009 *тел.: (044) 202-70-22*

26.04.2021 № 08/281-915

на № _____ від _____

Депутатові Київської міської ради
Юлії УЛАСИК

Шановна Юліє Олександрівно!

Ваше звернення від 19.04.2021 № 08/279/09/245-50 (вх. № 08/9110 від 19.04.2021) з проханням не підтримувати проєкт рішення Київської міської ради «Про поновлення приватному акціонерному товариству «Дарницький комбінат будівельних матеріалів і конструкцій» договору оренди земельних ділянок від 21 березня 2006 року № 66-6-00328 (зі змінами)» та прийняти рішення щодо створення скверу на земельній ділянці 8000000000:66:108:0002, яка розташована між вулицями Комбінатна, Є. Маланюка та 5 Садовий провулок у Дніпровському районі м. Києва, розглянуто.

Повідомляємо, що відповідно до частини другої статті 19 Конституції України органи державної влади та органи місцевого самоврядування, їх посадові особи зобов'язані діяти лише на підставі, в межах повноважень та у спосіб, що передбачені Конституцією України та законами України.

Відповідно до статті 47 Закону України «Про місцеве самоврядування в Україні» та статті 11 Регламенту Київської міської ради, затвердженого рішенням Київської міської ради від 07.07.2016 № 579/579 (далі – Регламент Київської міської ради), постійні комісії Київської міської ради є органами Київської міської ради, що обираються з числа її депутатів для вивчення, попереднього розгляду і підготовки питань, які належать до їх відання, здійснення контролю за виконанням рішень Київської міської ради та актів виконавчого органу Київської міської ради (Київської міської державної адміністрації).

Порядок розгляду проєктів рішень Київської міської ради урегульовано частинами першою, шостою статті 30 та частиною шостою статті 31 Регламенту Київської міської ради.

До Київської міської ради за поданням виконавчого органу Київської міської ради (Київської міської державної адміністрації) надійшов проєкт рішення «Про поновлення приватному акціонерному товариству «Дарницький комбінат будівельних матеріалів і конструкцій» договору оренди земельних ділянок від 21 березня 2006 року № 66-6-00328 (зі змінами)» (справа № 598105247), який відповідно до доручення заступника міського голови – секретаря Київської міської ради Бондаренка В. В. від 01.04.2021 № 08/231-1168/ПР передбачено розглянути на засіданнях постійної комісії Київської міської ради з питань архітектури, містобудування та земельних відносин (профільна постійна комісія), постійної комісії Київської міської ради з питань екологічної політики та управлінням правового забезпечення діяльності Київської міської ради.

Відповідно до статті 30 Регламенту Київської міської ради профільна постійна комісія на своїх засіданнях розглядає підготовлені суб'єктом подання проєкти рішень та за результатами розгляду підтримує їх або відхиляє, у разі необхідності створює робочу групу для доопрацювання проєкту рішення, висловлює свої зауваження та пропозиції.

Наразі зазначений проєкт рішення знаходиться на розгляді постійної комісії Київської міської ради з питань екологічної політики.

Так, частиною четвертою статті 30 Регламенту Київської міської ради визначено, що постійна комісія повідомляє профільну постійну комісію про результати розгляду проєкту рішення та в разі прийняття висновку про підтримку проєкту рішення із зауваженнями чи рекомендаціями або висновку про відхилення проєкту рішення направляє відповідний витяг із протоколу до профільної постійної комісії. Висновок постійної комісії про підтримку проєкту рішення із зауваженнями чи рекомендаціями або висновок про його відхилення є обов'язковим для розгляду профільною постійною комісією.

Отже, постійна комісія Київської міської ради з питань архітектури, містобудування та земельних відносин (далі – постійна комісія) розгляне на своєму засіданні проєкт рішення «Про поновлення приватному акціонерному товариству «Дарницький комбінат будівельних матеріалів і конструкцій» договору оренди земельних ділянок від 21 березня 2006 року № 66-6-00328 (зі змінами)» (справа № 598105247) з урахуванням Вашого звернення та висновку постійної комісії Київської міської ради з питань екологічної політики.

Повідомлення про дату, час і місце проведення засідання постійної комісії, а також порядок денний буде розміщено за два робочих дні до засідання на офіційному вебсайті Київської міської ради (http://kmr.gov.ua/uk/comisii/484).

Водночас зазначаємо, що на сьогодні у зв'язку зі складною епідеміологічною ситуацією в місті Києві, карантинними обмеженнями, запровадженими з метою протидії поширенню коронавірусної інфекції COVID-19, та згідно з розпорядженням заступника міського голови – секретаря Київської міської ради Бондаренка В. В. від 16.04.2021 № 69 «Про внесення змін до розпорядження заступника міського голови – секретаря Київської міської ради від 18.03.2021 № 49 «Про заходи щодо запобігання занесенню і поширенню гострої респіраторної хвороби COVID-19, спричиненої коронавірусом

SARS-CoV-2» головам постійних комісій Київської міської ради, головам міжфракційних депутатських об'єднань Київської міської ради рекомендовано з 00:00 годин 20 березня 2021 року до 00:00 годин 30 квітня 2021 року утриматись від проведення будь-яких заходів у адміністративно-майновому комплексі Київської міської ради на вул. Хрещатик, 36, крім виняткових випадків.

Стосовно розгляду питання щодо створення скверу на земельній ділянці 8000000000:66:108:0002, яка розташована між вулицями Комбінатна, Є. Маланюка та 5 Садовий провулок у Дніпровському районі м. Києва повідомляємо.

На сьогодні питання розгляду ініціатив щодо створення об'єктів благоустрою зеленого господарства (скверів, парків, алей, бульварів тощо) загального користування врегульовано рішенням Київської міської ради від 26.06.2018 № 997/5061 «Про ініціативи створення об'єктів благоустрою зеленого господарства міста Києва» та відповідно здійснюється постійною комісією Київської міської ради з питань екологічної політики.

З повагою

голова комісії Михайло ТЕРЕНТЬЄВ

Лисенко 202-70-22

19

Київська міська рада
11.05.2021 № 08/КО-1802

Голові постійної комісії Київської міської ради з питань екологічної політики
Денису МОСКАЛЮ

від мешканців вул. Комбінатна, 25а в місті Києві
контактна особа Віктор Вешнік

Пане Денисе!

Повідомляємо, що згідно з п.22 рішення Київської міської ради від 15.07.2004 № 419-5/1829 земельну ділянку площею 2,34 га на вул. Степана Сагайдака (нині – Євгена Маланюка), 101 (кадастровий номер 8000000000:66:108:0002) було надано ВАТ «Дарницький комбінат будівельних матеріалів і конструкцій» в оренду на 15 років для будівництва житлових будинків з об'єктами соціально-культурного призначення та підземними паркінгами (договір оренди земельних ділянок від 21.03.2006 № 66-6-00328).

Згідно з умовами договору оренди земельних ділянок від 21.03.2006 № 66-6-00328 договір припинив свою дію. На виконання умов договору Орендар свої зобов'язання стосовно цієї ділянки не виконав, фактично роботи щодо забудови не здійснював та не здійснює.

В проекті Генерального плану міста Києва викладені основні завдання розвитку озеленених і ландшафтно-рекреаційних територій міста:

- **збереження своєрідного природно-ландшафтного комплексу;**
- розвиток рекреаційних територій і територій та об'єктів природно-заповідного фонду;
- підвищення забезпеченості населення озелененими територіями загального користування;
- **поліпшення рекреаційного потенціалу існуючих природно-ландшафтних територій;**
- досягнення європейського рівня якості місцевих рекреаційних ресурсів і послуг.

Слід зазначити, що деревно-чагарникові рослини земельної ділянки (кадастровий номер 8000000000:66:108:0002) знаходяться у стадії зрілості. На даний час тут ростуть 330 (триста тридцять) промаркерованих здорових дерев та інших зелених насаджень. Їх асортимент є різноманітним, зокрема ростуть тополя пірамідальна, тополя чорна, береза бородавчата, каштан кінський, липа дрібнолиста тощо. По суті ця територія є єдиною упорядкованою й озелененою зоною з елементами архітектурно-художнього оформлення, створеною для відпочинку населення у минулому сторіччі на території історичної місцевості Микільська Слобідка.

Благоустрій та утримання в належному стані зазначеної території здійснюється небайдужими мешканцями мікрорайону Микільська Слобідка із використанням власних ресурсів. Найближчим часом за кошти місцевих мешканців планується здійснити придбання та встановлення вуличних лавок та урн для сміття вздовж алеї. В подальшому планується здійснити ряд інших заходів спрямованих на створення, серед зелених насаджень, сприятливих умов відпочинку для мешканців мікрорайону.

Протягом останніх років на території Микільської Слобідки проводяться роботи щодо забудови місцевості та будівництва сучасних багатоповерхових житлових комплексів. Єдиною зеленою ділянкою на зазначеній місцевості залишається саме територія на вулиці Євгена Маланюка, 101 (кадастровий номер 8000000000:66:108:0002).

Постійною комісією Київської міської ради з питань екологічної політики (далі - Комісія) свого часу вже було прийнято рішення підтримати ініціативу мешканців щодо припинення на той час дії договору оренди земельної ділянки на вул. Степана Сагайдака (тепер – Євгена Маланюка), 101 у Дніпровському районі м. Києва, з метою створення зеленої зони (Протокол № 1/97 від 22.01.2020).

На підставі викладеного, у зв'язку з тим, що договір оренди припинив свою дію і майново-правові питання вирішені, керуючись ст.13 Конституції України, враховуючи те, що український народ здійснює своє право власності на природні ресурси через органи державної влади і місцевого самоврядування, враховуючи рішення Комісії щодо створення зеленої зони на вказаній земельній ділянці (Протокол № 1/97 від 22.01.2020), а також те, що земельна ділянка на правах власності належить місту Києву, а відповідно і його мешканцям, просимо Вас розглянути на засіданні найближчої Комісії питання, щодо надання єдиній зеленій ділянці (кадастровий номер 8000000000:66:108:0002) в даній місцевості статусу рекреаційної зони/ скверу/ парку з подальшим проведенням реконструкції з метою створення території відпочинку для громадян, які проживають та будуть проживати поруч в нових житлових комплексах.

Крім того, просимо Вас не підтримувати проект рішення Київської міської ради «Про поновлення приватному акціонерному товариству «Дарницький комбінат будівельних матеріалів і конструкцій» договору оренди земельних ділянок від 21 березня 2006 року № 66-6-00328 (зі змінами) в частині надання в оренду земельної ділянки з зеленими насадженнями (кадастровий номер 8000000000:66:108:0002), а також не підтримувати інші ініціативи у разі їх надходження до Комісії щодо укладання договору оренди вказаної ділянки з будь-якими юридичними чи фізичними особами.

Додатково інформуємо, що у зв'язку із недотриманням норм чинного законодавства відносно ПРАТ «Дарницький комбінат будівельних матеріалів і конструкцій», як замовника робіт та ТОВ «Славія-АКБ», як виконавця робіт 23.03.2021 представниками Головного управління національної поліції в місті Києві та відділу з питань благоустрою та контролю за охороною природного середовища Дніпровської районної в м. Києві державної адміністрації були складені відповідні протоколи про правопорушення стосовно незаконного скидання нечистот в Русанівську протоку р. Дніпро.

На підставі викладеного, просимо розглянути звернення, врахувати викладені пропозиції та інформувати в установленому законом порядку.

Поштова адреса:
Ел.пошта:

Сподіваємось на розуміння та прийняття виваженого рішення стосовно збереження зелених насаджень та створення сприятливих умов відпочинку для мешканців столиці.

Фотокопії земельної ділянки з кадастровим номер 8000000000:66:108:0002 на 2-х арк. додаються.

Представники ініціативної групи

Віктор Вікторович
Валерій Борисович

вул. Степана Сагайдака
© 2018 Google
Gray buildings © 2012 Transnavicom
Image © 2019 DigitalGlobe
Google Ea
2004
Дата отримання зображень:12/8/2017 50°27'30.70" Пн 30°34'59.77" сх. рельєф по вертикалі 98 м висота камери над рівнем моря

20.

08/231-944/пр
16.03.2021

КИЇВСЬКА МІСЬКА РАДА

II СЕСІЯ IX СКЛИКАННЯ

РІШЕННЯ

_____№_____

Про передачу громадянину Жукову Анатолію Анатолійовичу у власність земельної ділянки для будівництва і обслуговування жилого будинку, господарських будівель і споруд на вул. Малоземельній, 10-А у Дарницькому районі міста Києва

667742830

Відповідно до статей 9, 81, 83, 116, 118, 121, 122, 186 Земельного кодексу України, пункту 3 розділу VII «Прикінцеві та перехідні положення» Закону України «Про Державний земельний кадастр», Закону України «Про внесення змін до деяких законодавчих актів України щодо розмежування земель державної та комунальної власності», пункту 34 частини першої статті 26 Закону України «Про місцеве самоврядування в Україні» та розглянувши технічну документацію із землеустрою щодо встановлення (відновлення) меж земельної ділянки в натурі (на місцевості), Київська міська рада

ВИРІШИЛА:

1. Затвердити технічну документацію із землеустрою щодо встановлення (відновлення) меж земельної ділянки в натурі (на місцевості) громадянину Жукову Анатолію Анатолійовичу для будівництва і обслуговування житлового будинку, господарських будівель і споруд за адресою: місто Київ, Дарницький

район вул. Малоземельна, 10-А (категорія земель - землі житлової та громадської забудови, код КВЦПЗ - 02.01, справа № 667742830).

2. Передати громадянину Жукову Анатолієві Анатолійовичу у власність земельну ділянку площею 0,1000 га (кадастровий номер 8000000000:90:821:0080) для будівництва і обслуговування жилого будинку, господарських будівель і споруд (код КВЦПЗ - 02.01) на вул. Малоземельній, 10-А у Дарницькому районі міста Києва із земель комунальної власності територіальної громади міста Києва.

3. Громадянину Жукову Анатолію Анатолійовичу:

3.1. Виконувати обов'язки власника земельної ділянки відповідно до статті 91 Земельного кодексу України.

3.2. Забезпечити вільний доступ для прокладання нових, ремонту та експлуатації існуючих інженерних мереж та споруд, що знаходяться в межах земельної ділянки.

3.3. У разі необхідності проведення реконструкції чи нового будівництва питання оформлення дозвільної та проєктно-кошторисної документації вирішувати в порядку, визначеному законодавством України.

3.4. Вжити заходів щодо державної реєстрації права власності на земельну ділянку у порядку, встановленому Законом України «Про державну реєстрацію речових прав на нерухоме майно та їх обтяжень».

3.5. Питання майнових відносин вирішувати в установленому порядку.

3.6. Під час використання земельної ділянки дотримуватися обмежень у її використанні, зареєстрованих у Державному земельному кадастрі.

3.7. Питання сплати відновної вартості зелених насаджень або укладання охоронного договору на зелені насадження вирішувати відповідно до рішення Київської міської ради від 27 жовтня 2011 року № 384/6600 «Про затвердження Порядку видалення зелених насаджень на території міста Києва» (із змінами і доповненнями).

4. Попередити власника земельної ділянки, що право власності на земельну ділянку може бути припинено у випадках, передбачених статтями 140, 143 Земельного кодексу України.

5. Контроль за виконанням цього рішення покласти на постійну комісію Київради з питань архітектури, містобудування та земельних відносин.

Київський міський голова Віталій КЛИЧКО

ПОДАННЯ:

Перший заступник голови Київської
міської державної адміністрації Микола ПОВОРОЗНИК

Директор Департаменту земельних ресурсів
виконавчого органу Київської міської ради
(Київської міської державної адміністрації) Петро ОЛЕНИЧ

Заступник директора Департаменту –
начальник юридичного управління
Департаменту земельних ресурсів
виконавчого органу Київської міської ради
(Київської міської державної адміністрації) Алла ВАСИЛЕНКО

ПОГОДЖЕНО:

Постійна комісія Київської міської ради
з питань архітектури, містобудування
та земельних відносин

Голова Михайло ТЕРЕНТЬЄВ

Секретар Юрій ФЕДОРЕНКО

Начальник управління правового
забезпечення діяльності
Київської міської ради

До кадастрової справи
№ 667742830

ПОЯСНЮВАЛЬНА ЗАПИСКА

№ ПЗН-15434 від 19.02.2021

до проєкту рішення Київської міської ради:

Про передачу громадянину Жукову Анатолію Анатолійовичу у власність земельної ділянки для будівництва і обслуговування жилого будинку, господарських будівель і споруд на вул. Малоземельній, 10-А у Дарницькому районі міста Києва

1. Фізична особа:

Назва: ***Жуков Анатолій Анатолійович***

Клопотання: ***від 11.12.2020 номер 667742830***

2. Відомості про земельну ділянку (№ 8000000000:90:821:0080).

Місце розташування (адреса):	***вул. Малоземельна, 10-А у Дарницькому районі міста Києва***
Площа:	***0,1000 га***
Вид та термін користування:	***власність***
Вид використання:	***для будівництва і обслуговування житлового будинку, господарських будівель і споруд***

3. Обґрунтування прийняття рішення.

Відповідно до Земельного кодексу України та Порядку набуття прав на землю із земель комунальної власності у місті Києві, затвердженого рішенням Київської міської ради від 20 квітня 2017 року № 241/2463, Департаментом земельних ресурсів виконавчого органу Київської міської ради (Київської міської державної адміністрації) розроблено проєкт рішення Київської міської ради «Про передачу громадянину Жукову Анатолію Анатолійовичу у власність земельної ділянки для будівництва і обслуговування жилого будинку, господарських будівель і споруд на вул. Малоземельній, 10-А у Дарницькому районі міста Києва».

4. Мета прийняття рішення.

Метою прийняття рішення є забезпечення реалізації права громадянина на приватизацію земельної ділянки.

5. Особливі характеристики ділянки.

Наявність будівель і споруд на ділянці:	*Земельна ділянка забудована. На ділянці розташований житловий будинок загальною площею 21,6 кв.м.,право власності на який зареєстровано в установленому порядку (інформаційна довідка з Державного реєстру речових прав на нерухоме майно та Реєстру прав власності на нерухоме майно від 19.02.2021 № 245192000, номер запису в Державному реєстрі речових прав про право власності від 12.10.2020 № 38621979).*
Наявність ДПТ:	*Детальний план території відсутній.*
Функціональне призначення згідно Генплану:	*Відповідно до Генерального плану міста, затвердженого рішенням Київської міської ради від 28 березня 2002 року № 370/1804, земельна ділянка за функціональним призначенням належить до території житлової садибної забудови.*

Правовий режим:	*Земельна ділянка належить до земель комунальної власності територіальної громади міста Києва.*
Розташування в зеленій зоні:	*Земельна ділянка не відноситься до озеленених територій загального користування міста Києва відповідно до Програми розвитку зеленої зони міста Києва до 2010 року та концепції формування зелених насаджень в центральній частині міста, затвердженої рішенням Київської міської ради від 19.07.2005 № 806/3381 (зі змінами).*
Інші особливості:	*Земельна ділянка не перетинається з червоними лініями та розташована за межами прибережної захисної смуги озера Підбірна.*

6. Стан нормативно-правової бази у даній сфері правового регулювання.

Загальні засади та порядок передачі земельних ділянок у власність чи користування зацікавленим особам визначено Земельним кодексом України та Порядком набуття прав на землю із земель комунальної власності у місті Києві, затвердженим рішенням Київради від 20 квітня 2017 року № 241/2463.

7. Фінансово-економічне обґрунтування.

Реалізація рішення не потребує додаткових витрат міського бюджету.

8. Прогноз соціально-економічних та інших наслідків прийняття рішення.

Наслідками прийняття розробленого проєкту рішення стане реалізація громадянином своїх прав на приватизацію земельної ділянки, яка перебуває у його користуванні.

Доповідач: директор Департаменту земельних ресурсів Петро ОЛЕНИЧ

Директор Департаменту
земельних ресурсів **Петро ОЛЕНИЧ**

Інформація з Державного реєстру речових прав на нерухоме майно та Реєстру прав власності на нерухоме майно, Державного реєстру Іпотек, Єдиного реєстру заборон відчуження об'єктів нерухомого майна щодо об'єкта нерухомого майна

Номер інформаційної довідки:	245192000
Дата, час формування:	19.02.2021 16:04:25
Інформаційну довідку сформовано:	Коростій Станіслав Миколайович, Департамент земельних ресурсів виконавчого органу Київської міської ради (Київської міської державної адміністрації), м.Київ
Підстава формування інформаційної довідки:	Перевірка даних

Параметри запиту

Пошук в Державному реєстрі речових прав на нерухоме майно про:	права власності, інші речові права, іпотеки, обтяження
Реєстраційний номер об'єкта нерухомого майна:	2191481580000

ВІДОМОСТІ
З ДЕРЖАВНОГО РЕЄСТРУ РЕЧОВИХ ПРАВ НА НЕРУХОМЕ МАЙНО

Актуальна інформація про об'єкт нерухомого майна

Реєстраційний номер об'єкта нерухомого майна:	2191481580000
Об'єкт нерухомого майна:	житловий будинок, об'єкт житлової нерухомості: Так
Опис об'єкта:	Загальна площа (кв.м): 21.6, житлова площа (кв.м): 4.8
Адреса:	м.Київ, вулиця Малоземельна, будинок 10-А

Актуальна інформація про право власності

Номер запису про право власності / довірчої власності: 38621979

Тип права власності:	Право власності
Дата, час державної реєстрації:	12.10.2020 13:51:26
Державний реєстратор:	приватний нотаріус Швець Руслан Олегович, Київський міський нотаріальний округ, м.Київ
Підстава для державної реєстрації:	договір про поділ нерухомого майна, серія та номер: 3052, виданий 12.10.2020, видавник: Швець Р.О., приватний нотаріус Київського міського нотаріального округу
Підстава внесення запису:	Рішення про державну реєстрацію прав та їх обтяжень (з відкриттям розділу), індексний номер: 54536058 від 12.10.2020 14:01:16, приватний нотаріус Швець Руслан Олегович, Київський міський нотаріальний округ, м.Київ
Форма власності:	приватна
Розмір частки:	1/1
Власники:	Жуков Анатолій Анатолійович, реєстраційний номер облікової

RRP-4HIRFMHTG

Справа 667742830

Код земельної ділянки:	90:821:0080
Площа:	0.1000 га
Адрес земельноїділянки:	вул. Малоземельна, 10-А
Заявник:	Жуков Анатолій Анатолійович
Вид та термін користування:	власність
Цільове призначення:	для будівництва і обслуговування житлового будинку, господарських будівель і споруд

Матеріали аерофотозйомки 2019 р.
виготовлено за даними ПК "Кадастр"

08/231-944/ПР
16.03.2021

УКРАЇНА

ВИКОНАВЧИЙ ОРГАН КИЇВСЬКОЇ МІСЬКОЇ РАДИ
(КИЇВСЬКА МІСЬКА ДЕРЖАВНА АДМІНІСТРАЦІЯ)

ДЕПАРТАМЕНТ ЗЕМЕЛЬНИХ РЕСУРСІВ

вул. Хрещатик, 32-а, м. Київ, 01601 тел. (044) 279 58 72
Контактний центр міста Києва (044) 15 51 E-mail: doc@kyivland.gov.ua Код ЄДРПОУ 26199097

16.03.2021 № 05715-СЛ-15434

Заступнику міського голови-
секретарю Київської міської ради
Володимиру БОНДАРЕНКУ

Шановний Володимире Володимировичу!

Департамент земельних ресурсів виконавчого органу Київської міської ради (Київської міської державної адміністрації) відповідно до пункту 3 статті 26 Регламенту Київської міської ради, затвердженого рішенням Київської міської ради від 07.07.2016 № 579/579, направляє проєкт рішення Київської міської ради «Про передачу громадянину Жукову Анатолію Анатолійовичу у власність земельної ділянки для будівництва і обслуговування жилого будинку, господарських будівель і споруд на вул. Малоземельній, 10-А у Дарницькому районі міста Києва» (667742830) для подальшого опрацювання.

Додатки:
- проєкт рішення 667742830 на 2 арк. в 1 примірнику;
- пояснювальна записка 667742830 на 2 арк. в 1 примірнику;
- матеріали супутникової фотозйомки на 1 арк. в 1 примірнику;
- технічна документація із землеустрою щодо встановлення (відновлення) меж земельної ділянки в натурі (на місцевості) 1 книга в 1 примірнику;
- інформаційна довідка з Державного реєстру речових прав на нерухоме майно від 19.02.2021 № 245192000 на 1 арк. в 1 примірнику;
- заяви від 03.12.2020 та від 29.12.2020 на 13 арк. в 1 примірнику;
- копія листів Департаменту земельних ресурсів від 16.12.2020 та від 14.01.2021 на 2 арк. в 1 примірнику.

З повагою

Директор Петро ОЛЕНИЧ

21.

08/231 – 1173/ПР
01.04.2021

КИЇВСЬКА МІСЬКА РАДА

II СЕСІЯ IX СКЛИКАННЯ

РІШЕННЯ

_____№_____

227092149

Про передачу громадянину Власкову Андрію Анатолійовичу у приватну власність земельної ділянки для ведення колективного садівництва на вул. Дніпровській, 68-а в Оболонському районі міста Києва

Відповідно до статей 9, 35, 81, 83, 116, 118, 121, 122, 186 Земельного кодексу України, Закону України «Про внесення змін до деяких законодавчих актів України щодо розмежування земель державної та комунальної власності», пункту 34 частини першої статті 26 Закону України «Про місцеве самоврядування в Україні» та розглянувши проект землеустрою щодо відведення земельної ділянки, Київська міська рада

ВИРІШИЛА:

1. Внести зміни до Програми розвитку зеленої зони міста Києва до 2010 року та концепції формування зелених насаджень в центральній частині міста, затвердженої рішенням Київської міської ради від 19 липня 2005 року № 806/3381 (із змінами і доповненнями), виключивши земельну ділянку площею 0,0200 га в Оболонському районі міста Києва з переліку озеленених територій, що резервуються для розвитку мережі зелених насаджень загального користування на період після 2010 р. (таблиця 17, Оболонський район, позиція 29, «Вздовж р. Дніпро на північ від оз. Лукове»).

2. Затвердити проект землеустрою щодо відведення земельної ділянки громадянину Власкову Андрію Анатолійовичу для ведення колективного садівництва на вул. Дніпровській, 68-а (ОБСЛУГОВУЮЧИЙ КООПЕРАТИВ

«САДОВО-ДАЧНЕ ТОВАРИСТВО «ЗЕЛЕНИЙ БІР») в Оболонському районі міста Києва (категорія земель – землі сільськогосподарського призначення, код КВЦПЗ - 01.06), справа № **227092149**).

3. Передати громадянину Власкову Андрію Анатолійовичу, за умови виконання пункту 4 цього рішення, у приватну власність земельну ділянку площею 0,0244 га (кадастровий номер 8000000000:78:218:0045) для ведення колективного садівництва на вул. Дніпровській, 68-а (ОБСЛУГОВУЮЧИЙ КООПЕРАТИВ «САДОВО-ДАЧНЕ ТОВАРИСТВО «ЗЕЛЕНИЙ БІР») в Оболонському районі міста Києва із земель комунальної власності територіальної громади міста Києва.

4. Громадянину Власкову Андрію Анатолійовичу:

4.1. Виконувати обов'язки власника земельної ділянки відповідно до вимог статті 91 Земельного кодексу України.

4.2. Забезпечити вільний доступ для прокладання нових, ремонту та експлуатації існуючих інженерних мереж і споруд, що знаходяться в межах земельної ділянки.

4.3. Виконати вимоги, викладені в листі Департаменту містобудування та архітектури виконавчого органу Київської міської ради (Київської міської державної адміністрації) від 11 червня 2018 року № 4381/0/12-4/19-18.

4.4. Виконувати умови забудови земельної ділянки згідно з містобудівними умовами і обмеженнями щодо забудови земельної ділянки та документами, що дають право на виконання підготовчих та будівельних робіт, одержаними в установленому законодавством порядку.

4.5. Вжити заходів щодо державної реєстрації права власності на земельну ділянку у порядку, встановленому Законом України «Про державну реєстрацію речових прав на нерухоме майно та їх обтяжень».

4.6. Питання майнових відносин вирішувати в установленому порядку.

4.7. Під час використання земельної ділянки дотримуватись обмежень у її використанні, зареєстрованих у Державному земельному кадастрі.

4.8. Питання сплати відновної вартості зелених насаджень або укладання охоронного договору на зелені насадження вирішувати відповідно до рішення Київської міської ради від 27 жовтня 2011 року № 384/6600 «Про затвердження Порядку видалення зелених насаджень на території міста Києва» (із змінами і доповненнями).

5. Попередити власника, що право власності на земельну ділянку може бути припинено у випадках, передбачених статтями 140, 143 Земельного кодексу України.

6. Контроль за виконанням цього рішення покласти на постійну комісію Київської міської ради з питань містобудування, архітектури та землекористування.

Київський міський голова Віталій КЛИЧКО

ПОДАННЯ:

Перший заступник голови Київської міської державної адміністрації — Микола ПОВОРОЗНИК

Директор Департаменту земельних ресурсів виконавчого органу Київської міської ради (Київської міської державної адміністрації) — Петро ОЛЕНИЧ

Заступник директора Департаменту – начальник юридичного управління Департаменту земельних ресурсів виконавчого органу Київської міської ради (Київської міської державної адміністрації) — Алла ВАСИЛЕНКО

ПОГОДЖЕНО:

Постійна комісія Київської міської ради з питань архітектури, містобудування та земельних відносин

Голова — Михайло ТЕРЕНТЬЄВ

Секретар — Юрій ФЕДОРЕНКО

Начальник управління правового забезпечення діяльності Київської міської ради

Постійна комісія Київської міської ради з питань екологічної політики

Голова — Денис МОСКАЛЬ

Секретар — Євгенія КУЛЕБА

До кадастрової справи
№ 227092149

ПОЯСНЮВАЛЬНА ЗАПИСКА

№ ПЗН-14463 від 01.12.2020

до проєкту рішення Київської міської ради:

Про передачу громадянину Власкову Андрію Анатолійовичу у приватну власність земельної ділянки для ведення колективного садівництва на вул. Дніпровській, 68-а в Оболонському районі міста Києва

1. Фізична особа:

Назва:	***Власков Андрій Анатолійович***
Клопотання:	***від 24.11.2020 номер 227092149***
Дозвіл / згода:	***від 20.12.2017 № 897/3904***

2. Відомості про земельну ділянку (№ 8000000000:78:218:0045)

Місце розташування (адреса):	***вул. Дніпровська, 68-а в Оболонському районі міста Києва (ОБСЛУГОВУЮЧИЙ КООПЕРАТИВ «САДОВО-ДАЧНЕ ТОВАРИСТВО «ЗЕЛЕНИЙ БІР»)***
Площа:	***0,0244 га***
Вид та термін користування:	***власність***
Вид використання:	***для ведення колективного садівництва***

3. Обґрунтування прийняття рішення.

На замовлення зацікавленої особи землевпорядною організацією розроблено проєкт землеустрою щодо відведення земельної ділянки, який згідно із ст. 186-1 Земельного кодексу України погоджено з відповідними органами, зокрема:

структурний підрозділ Київської міської державної адміністрації у сфері містобудування та архітектури	від 22.08.2018 № 7439/0/012/09-18
територіальний орган центрального органу виконавчої влади, що реалізує державну політику у сфері земельних відносин (екстериторіальне погодження):	від 12.03.2019 № 2732/82-19

Відповідно до Земельного кодексу України та Порядку набуття прав на землю із земель комунальної власності у місті Києві, затвердженого рішенням Київської міської ради від 20.04.2017 № 241/2463, Департаментом земельних ресурсів виконавчого органу Київської міської ради (Київської міської державної адміністрації) розроблено проєкт рішення Київської міської ради.

4. Мета прийняття рішення.

Метою прийняття рішення є забезпечення реалізації встановленого Земельним кодексом України права особи на оформлення права власності на землю.

5. Особливі характеристики ділянки.

Наявність будівель і споруд на ділянці:	*Земельна ділянка вільна від капітальної забудови.*

Наявність ДПТ:	*Детальний план території відсутній.*
Функціональне призначення згідно Генплану:	*Відповідно до Генерального плану міста, затвердженого рішенням Київської міської ради від 28 березня 2002 року № 370/1804, земельна ділянка за функціональним призначенням належить до території колективних садів та дач.*
Правовий режим:	*Земельна ділянка належить до земель комунальної власності територіальної громади міста Києва.*
Розташування в зеленій зоні:	*Відповідно до Програми розвитку зеленої зони міста Києва частина земельної ділянки (орієнтовною площею 0,02 га) входить до переліку озеленених територій, що резервуються для розвитку мережі зелених насаджень загального користування (вздовж р. Дніпро на північ від оз. Лукове площею 26,0 га, таблиця, 17). Відповідно до листа КО "Київзеленбуд" від 05.06.2007 № 148-1115 та витягу з протоколу №3 від 03.03.2015 постійної комісії Київської міської ради з питань екологічної політики погоджено внесення змін до Програми розвитку зеленої зони.*
Інші особливості:	*Ділянка розміщена в межах ОБСЛУГОВУЮЧОГО КООПЕРАТИВУ "САДОВО-ДАЧНЕ ТОВАРИСТВО "ЗЕЛЕНИЙ БІР" та відповідно до довідки від 25.12.2016 № 2512/16 громадянин Власков А. А. є членом цього кооперативу і користується земельною ділянкою № 68 на вул. Дніпровській. Земельна ділянка розташована за межами прибережних захисних смуг р. Дніпро, схеми яких затверджено розпорядженням Київської міської державної адміністрації від 16.10.2006 № 1510 та рішенням Київської міської ради від 15.03.2007 № 253/914.*

6. Стан нормативно-правової бази у даній сфері правового регулювання.

Загальні засади та порядок передачі земельних ділянок у власність чи користування зацікавленим особам визначено Земельним кодексом України та Порядком набуття прав на землю із земель комунальної власності у місті Києві, затвердженим рішенням Київради від 20 квітня 2017 року № 241/2463.

7. Фінансово-економічне обґрунтування.

Реалізація рішення не потребує додаткових витрат міського бюджету.

8. Прогноз соціально-економічних та інших наслідків прийняття рішення.

Рішення не тягне за собою жодних соціально-економічних та інших наслідків.

Доповідач: директор Департаменту земельних ресурсів Петро ОЛЕНИЧ

Директор Департаменту
земельних ресурсів **Петро ОЛЕНИЧ**

Справа 227092149

Код земельної ділянки:	**78:218:0045**
Площа:	**0.0244 га**
Адрес земельноїділянки:	**вул. Дніпровська, 68-а**
Заявник:	**Власков Андрій Анатолійович**
Вид та термін користування:	**власність**
Цільове призначення:	**для ведення садівництва**

Матеріали аерофотозйомки 2019 р.
виготовлено за даними ПК "Кадастр"

РОБОЧІ МАТЕРІАЛИ

дані міського земельного кадастру від 01.12.2020

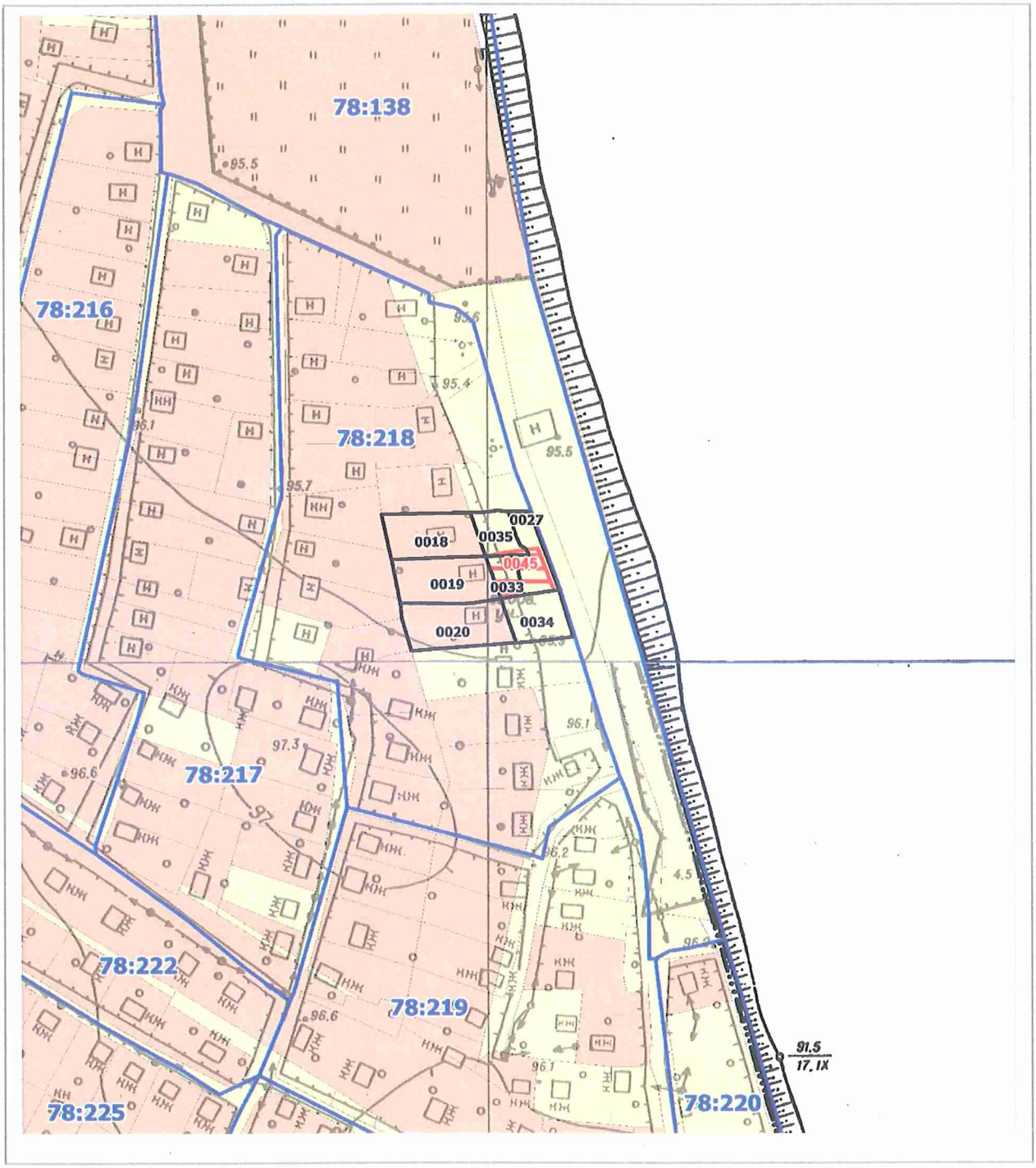

Масштаб 1:2000

РЕЄСТР ЗЕМЕЛЬНИХ ДІЛЯНОК

Код зем. ділянки	Користувач	Адреса зем. ділянки	Площа, кв. м.	Вид права	Дата закінч. права
78:218:0018	Фізична особа	вул. Дніпровська, діл. 67	423,20	Власність	
78:218:0019	Фізична особа	вул. Дніпровська, 68	458,05	Власність	
78:218:0020	Фізична особа	вул. Дніпровська, 69	483,47	Власність	
78:218:0027	Землі не надані у власність чи користування		219,27		
78:218:0033	Фізична особа	вул. Дніпровська, 68	122,49		
78:218:0034	Фізична особа	вул. Дніпровська, 69	284,91		
78:218:0035	Фізична особа	вул. Дніпровська, діл. 67	177,25		
78:218:0045	Фізична особа	вул. Дніпровська, 68-а	244,00	власність	

08/231-1173/ПР
01.04.2021

УКРАЇНА

ВИКОНАВЧИЙ ОРГАН КИЇВСЬКОЇ МІСЬКОЇ РАДИ
(КИЇВСЬКА МІСЬКА ДЕРЖАВНА АДМІНІСТРАЦІЯ)

ДЕПАРТАМЕНТ ЗЕМЕЛЬНИХ РЕСУРСІВ

вул. Хрещатик, 32-а, м. Київ, 01601 тел. (044) 279 58 72
Контактний центр міста Києва (044) 15 51 E-mail: doc@kyivland.gov.ua Код ЄДРПОУ 26199097

31.03.2021 № 05715-СЛ-14463-2

Заступнику міського голови-
секретарю Київської міської ради
Володимиру БОНДАРЕНКУ

Шановний Володимире Володимировичу!

Департамент земельних ресурсів виконавчого органу Київської міської ради (Київської міської державної адміністрації) відповідно до пункту 3 статті 26 Регламенту Київської міської ради, затвердженого рішенням Київської міської ради від 07.07.2016 № 579/579, направляє проєкт рішення Київської міської ради «Про передачу громадянину Власкову Андрію Анатолійовичу у приватну власність земельної ділянки для ведення колективного садівництва на вул. Дніпровській, 68-а в Оболонському районі міста Києва» (227092149) для подальшого опрацювання.

Додатки:
- проєкт рішення 227092149 на 2 арк. в 1 примірнику;
- пояснювальна записка 227092149 на 2 арк. в 1 примірнику;
- витяг з бази даних міського земельного кадастру на 1 арк. в 1 примірнику;
- матеріали супутникової фотозйомки на 1 арк. в 1 примірнику;
- оригінал проєкту землеустрою щодо відведення земельної ділянки 1 книга в 1 примірнику;
- витяг з Державного земельного кадастру від 24.11.2020 № НВ -0006061312020 на 3 арк. в 1 примірнику;
- заява від 24.11.2020 №227092149 на 2 арк. в 1 примірнику;
- справа-клопотання від 26.01.2017 № К-29070 на 21 арк. в 1 примірнику;
- копія листа Департаменту земельних ресурсів від 01.02.2019 № 05716-14412 на 1 арк. в 1 примірнику.

З повагою

Директор Петро ОЛЕНИЧ

22. 08/231-1357/ПР
21.04.2021

КИЇВСЬКА МІСЬКА РАДА

II СЕСІЯ IX СКЛИКАННЯ

РІШЕННЯ

_____№_____

724552390

Про надання комунальному підприємству по утриманню зелених насаджень Печерського району м. Києва у постійне користування земельних ділянок для утримання комплексної пам'ятки природи «Дніпрові кручі» на схилах Набережного шосе у Печерському районі міста Києва

Відповідно до статей 9, 83, 92, 116, 122, 123, 186 Земельного кодексу України, Закону України «Про внесення змін до деяких законодавчих актів України щодо розмежування земель державної та комунальної власності», пункту 34 частини першої статті 26 Закону України «Про місцеве самоврядування в Україні» та розглянувши проєкт землеустрою щодо відведення земельної ділянки та заяву комунального підприємства по утриманню зелених насаджень Печерського району м. Києва від 11 березня 2021 року № 68018-005649973-031-03, Київська міська рада

ВИРІШИЛА:

1. Затвердити проект землеустрою щодо відведення земельних ділянок комунальному підприємству по утриманню зелених насаджень Печерського району м. Києва для утримання комплексної пам'ятки природи «Дніпрові кручі» на схилах Набережного шосе у Печерському районі міста Києва (категорія земель – землі природно-заповідного та іншого природоохоронного призначення, код КВЦПЗ 04.10, заява ДЦ від 11 березня 2021 року № 68018-005649973-031-03, справа **724552390**).

2. Надати комунальному підприємству по утриманню зелених насаджень Печерського району м. Києва, за умови виконання пункту 3 цього рішення, у постійне користування земельні ділянки площею 38,4498 га (кадастровий номер 8000000000:82:008:0007), площею 4,9928 га (кадастровий номер

8000000000:82:071:0001), площею 1,0783 га (кадастровий номер 8000000000:82:073:0001), площею 0,7522 га (кадастровий номер 8000000000:82:073:0002) на схилах Набережного шосе у Печерському районі міста Києва для утримання комплексної пам'ятки природи «Дніпрові кручі» (код КВЦПЗ 04.10 – для збереження та використання пам'яток природи) із земель комунальної власності територіальної громади міста Києва.

3. Комунальному підприємству по утриманню зелених насаджень Печерського району м. Києва:

3.1. Виконувати обов'язки землекористувача відповідно до вимог статті 96 Земельного кодексу України.

3.2. Виконати вимоги, викладені в листах Департаменту містобудування та архітектури виконавчого органу Київської міської ради (Київської міської державної адміністрації) від 22 грудня 2017 року № 11568/0/012/19-17, Департаменту культури виконавчого органу Київської міської ради (Київської міської державної адміністрації) від 26 березня 2018 № 060-2367, Департаменту охорони культурної спадщини виконавчого органу Київської міської ради (Київської міської державної адміністрації) від 21 лютого 2019 року № 066-503, Управління екології та природних ресурсів виконавчого органу Київської міської ради (Київської міської державної адміністрації) від 13 грудня 2018 року № 077/1375-ЕО, комунального підприємства виконавчого органу Київської міської ради (Київської міської державної адміністрації) «Спеціалізоване управління протизсувних підземних робіт» від 11 січня 2018 року № 324-01/32, Міністерства культури України від 07 червня 2019 року № 430/10-2/61-19.

3.3. Забезпечити вільний доступ для прокладання нових, ремонту та експлуатації існуючих інженерних мереж і споруд, що знаходяться в межах земельних ділянок.

3.4. Питання майнових відносин вирішувати в установленому порядку.

3.5. Вжити заходів щодо державної реєстрації права постійного користування земельними ділянками у порядку, встановленому Законом України «Про державну реєстрацію речових прав на нерухоме майно та їх обтяжень».

3.6. Земельні ділянки в межах червоних ліній використовувати з обмеженням відповідно до вимог містобудівного законодавства.

4. Попередити землекористувача, що право користування земельними ділянками може бути припинено відповідно до статей 141, 143 Земельного кодексу України.

5. Контроль за виконанням цього рішення покласти на постійну комісію Київської міської ради з питань архітектури, містобудування та земельних відносин.

Київський міський голова Віталій КЛИЧКО

ПОДАННЯ:

Заступник голови
Київської міської державної адміністрації
з питань здійснення самоврядних повноважень — Петро ОЛЕНИЧ

В. о. директора
Департаменту земельних ресурсів
виконавчого органу Київської міської ради
(Київської міської державної адміністрації) — Валентина ПЕЛИХ

Заступник директора Департаменту –
начальник юридичного управління
Департаменту земельних ресурсів
виконавчого органу Київської міської ради
(Київської міської державної адміністрації) — Алла ВАСИЛЕНКО

ПОГОДЖЕНО:

Постійна комісія Київської міської ради
з питань архітектури, містобудування
та земельних відносин

Голова — Михайло ТЕРЕНТЬЄВ

Секретар — Юрій ФЕДОРЕНКО

Начальник управління
правового забезпечення діяльності
Київської міської ради

Постійна комісія Київської міської ради
з питань екологічної політики

Голова — Денис МОСКАЛЬ

Секретар — Євгенія КУЛЕБА

До кадастрової справи
№ 724552390

ПОЯСНЮВАЛЬНА ЗАПИСКА

№ ПЗН-19647 від 23.03.2021

до проєкту рішення Київської міської ради:

Про надання комунальному підприємству по утриманню зелених насаджень Печерського району м. Києва у постійне користування земельних ділянок для утримання комплексної пам'ятки природи «Дніпрові кручі» на схилах Набережного шосе у Печерському районі міста Києва

1. Юридична особа:

Назва	***Комунальне підприємство по утриманню зелених насаджень Печерського району м. Києва***
Перелік засновників (учасників) юридичної особи*	***КИЇВСЬКА МІСЬКА ДЕРЖАВНА АДМІНІСТРАЦІЯ, Україна, 01044, місто Київ, ВУЛИЦЯ ХРЕЩАТИК, будинок 36***
Кінцевий бенефіціарний власник (контролер)*	***Відсутній***
Реєстраційний номер:	***від 12.03.2021 № 724552390***

*за даними Єдиного державного реєстру юридичних осіб, фізичних осіб- підприємців та громадських формувань

2. Відомості про земельні ділянки.

Кадастровий номер	***8000000000:82:008:0007***
Місце розташування (адреса)	***м. Київ, р-н Печерський, на схилах Набережного шосе***
Площа	***38,4498 га***
Вид та термін користування	***Постійне користування***
Вид використання	***для утримання комплексної пам'ятки природи «Дніпрові кручі»***
Цільове призначення	***04.10 для збереження та використання пам'яток природи***
Нормативна грошова оцінка (за попереднім розрахунком*)	***559 091 717 грн 01 коп.***
**Наведені розрахунки нормативної грошової оцінки не є остаточними і будуть уточнені відповідно до вимог чинного законодавства при оформленні права на земельну ділянку.*	

Кадастровий номер	***8000000000:82:071:0001***
Місце розташування (адреса)	***м. Київ, р-н Печерський, на схилах Набережного шосе***
Площа	***4,9928 га***
Вид та термін користування	***Постійне користування***
Вид використання	***для утримання комплексної пам'ятки природи «Дніпрові кручі»***
Цільове призначення	***04.10 для збереження та використання пам'яток природи***
Нормативна грошова оцінка (за попереднім розрахунком*)	***67 413 745 грн 83 коп.***
**Наведені розрахунки нормативної грошової оцінки не є остаточними і будуть уточнені відповідно до вимог чинного законодавства при оформленні права на земельну ділянку.*	

Кадастровий номер	***8000000000:82:073:0001***
Місце розташування (адреса)	***м. Київ, р-н Печерський, на схилах Набережного шосе***
Площа	***1,0783 га***
Вид та термін користування	***Постійне користування***
Вид використання	***для утримання комплексної пам'ятки природи «Дніпрові кручі»***
Цільове призначення	***04.10 для збереження та використання пам'яток природи***
Нормативна грошова оцінка (за попереднім розрахунком*)	***21 951 116 грн 46 коп.***
**Наведені розрахунки нормативної грошової оцінки не є остаточними і будуть уточнені відповідно до вимог чинного законодавства при оформленні права на земельну ділянку.*	

Кадастровий номер	***8000000000:82:073:0002***
Місце розташування (адреса)	***м. Київ, р-н Печерський, на схилах Набережного шосе***
Площа	***0,7522 га***
Вид та термін користування	***Постійне користування***
Вид використання	***для утримання комплексної пам'ятки природи «Дніпрові кручі»***
Цільове призначення	***04.10 для збереження та використання пам'яток природи***
Нормативна грошова оцінка (за попереднім розрахунком*)	***17 031 416 грн 12 коп.***
**Наведені розрахунки нормативної грошової оцінки не є остаточними і будуть уточнені відповідно до вимог чинного законодавства при оформленні права на земельну ділянку.*	

3. Обґрунтування прийняття рішення.

На замовлення зацікавленої особи землевпорядною організацією розроблено проєкт землеустрою щодо відведення земельних ділянок, який згідно із Земельним кодексом України погоджено з відповідними органами, зокрема:

структурний підрозділ Київської міської державної адміністрації у сфері містобудування та архітектури:	***від 05.12.2018 № 11256/0/12-4/09-18***
структурний підрозділ Київської міської державної адміністрації у сфері охорони культурної спадщини:	***від 21.02.2019 № 066-503***
центральний орган виконавчої влади, що реалізує державну політику у сфері охорони культурної спадщини:	***від 07.06.2019 № 430/10-2/61-19***
структурний підрозділ Київської міської державної адміністрації у сфері охорони навколишнього природного середовища:	***від 13.12.2018 № 077/1375-ЄО***

територіальний орган центрального органу виконавчої влади, що реалізує державну політику у сфері земельних відносин (екстериторіальне погодження):	***від 13.02.2019 № 1213/82-19***
центральний орган виконавчої влади, що реалізує державну політику у сфері земельних відносин (державна експертиза землевпорядної документації):	***від 13.08.2019 № 2651-19***

Відповідно до Земельного кодексу України та Порядку набуття прав на землю із земель комунальної власності у місті Києві, затвердженого рішенням Київської міської ради від 20.04.2017 № 241/2463, Департаментом земельних ресурсів виконавчого органу Київської міської ради (Київської міської державної адміністрації) розроблено проєкт рішення Київської міської ради.

4. Мета прийняття рішення.

Метою прийняття рішення є забезпечення реалізації встановленого Земельним кодексом України права особи на оформлення права користування на землю.

5. Особливі характеристики ділянки.

Наявність будівель і споруд на ділянці:	*На земельних ділянках знаходяться зелені насадження, представлені деревами, кущами, живоплотом і газонами на схилах Дніпра та об'єкти благоустрою в складі дільниць Хрещатого парку, парку «Аскольдова могила», «Парку Вічної слави», які є власністю територіальної громади м. Києва та закріплені за комунальним підприємством по утриманню зелених насаджень Печерського району м. Києва на праві повного господарського відання наказом Головного управління з питань майна Київської міської державної адміністрації від 14.02.2002 № 21.*
Наявність ДПТ:	*Детальний план території відсутній.*
Функціональне призначення згідно з Генпланом:	*Відповідно до Генерального плану міста, затвердженого рішенням Київської міської ради від 28.03.2002 № 370/1804, земельна ділянка за функціональним призначенням належить частково до території зелених насаджень загального користування, частково до території вулиць та доріг.*
Правовий режим:	*Земельні ділянки належить до земель комунальної власності територіальної громади міста Києва.*
Розташування в зеленій зоні:	*Земельні ділянки входили до Програми розвитку зеленої зони міста Києва до 2010 року та концепції формування зелених насаджень в центральній частині міста (далі – Програма), затвердженої рішенням Київської міської ради від 19 липня 2005 року № 806/3381.* *Станом на 01 січня 2021 року термін дії Програми закінчився.*

Інші особливості:	*Земельні ділянки частково розташовані в межах червоних ліній.* *Рішенням Київської міської ради від 15.03.2007 № 254/915 вказану територію оголошено комплексною пам'яткою природи місцевого значення.* *Згідно з листом Департаменту культурної спадщини від 21.02.2019 № 066-503 земельні ділянки розташовані:* *- у Центральному історичному ареалі міста;* *- в зоні охоронюваного ландшафту;* *- на території пам'ятки ландшафту історії місцевого значення «Історичний ландшафт Київських гір і долини р. Дніпра»;* *- на території парку-пам'ятки садово-паркового мистецтва місцевого значення парк «Хрещатий» (Купецький) 1751 р.;* *- на території охоронної (буферної) зони архітектурного ансамблю Києво-Печерської лаври – складової частини об'єкту Всесвітньої спадщини «Київ»: Собор Святої Софії і прилеглі споруди, Києво-Печерська лавра.*

6. Стан нормативно-правової бази у даній сфері правового регулювання.

Загальні засади та порядок передачі земельних ділянок у власність чи користування зацікавленим особам визначено Земельним кодексом України та Порядком набуття прав на землю із земель комунальної власності у місті Києві, затвердженим рішенням Київради від 20 квітня 2017 року № 241/2463.

7. Фінансово-економічне обґрунтування.

Реалізація рішення не потребує додаткових витрат міського бюджету.

Відповідно до Податкового Кодексу України розмір земельного податку складатиме:
- за земельну ділянку з кадастровим номером 8000000000:82:008:0007 - ***55 909 грн 17 коп. (0,01 %)***;
- за земельну ділянку з кадастровим номером 8000000000:82:071:0001 - ***6 741 грн 37 коп. (0,01 %)***;
- за земельну ділянку з кадастровим номером 8000000000:82:073:0001 - ***2 195 грн 11 коп. (0,01 %)***;
- за земельну ділянку з кадастровим номером 8000000000:82:073:0002 - ***1 703 грн 14 коп. (0,01 %)***.

8. Прогноз соціально-економічних та інших наслідків прийняття рішення.

Наслідками прийняття розробленого проєкту рішення стане:

- реалізація зацікавленою особою своїх прав щодо використання земельних ділянок.

Доповідач: в.о. директора Департаменту земельних ресурсів Валентина ПЕЛИХ

В.о. директора Департаменту
земельних ресурсів **Валентина ПЕЛИХ**

08/231-1357/ПР
21.04.2021

23

УКРАЇНА

ВИКОНАВЧИЙ ОРГАН КИЇВСЬКОЇ МІСЬКОЇ РАДИ
(КИЇВСЬКА МІСЬКА ДЕРЖАВНА АДМІНІСТРАЦІЯ)

ДЕПАРТАМЕНТ ЗЕМЕЛЬНИХ РЕСУРСІВ

вул. Хрещатик, 32-а, м. Київ, 01601 тел. (044) 279 58 72
Контактний центр міста Києва (044) 15 51 E-mail: doc@kyivland.gov.ua Код ЄДРПОУ 26199097

21.04.2021 № 05715-СЛ-19647

Заступнику міського голови-
секретарю Київської міської ради
Володимиру БОНДАРЕНКУ

Шановний Володимире Володимировичу!

Департамент земельних ресурсів виконавчого органу Київської міської ради (Київської міської державної адміністрації) відповідно до пункту 3 статті 26 Регламенту Київської міської ради, затвердженого рішенням Київської міської ради від 07.07.2016 № 579/579, направляє проєкт рішення Київської міської ради «Про надання комунальному підприємству по утриманню зелених насаджень Печерського району м. Києва у постійне користування земельних ділянок для утримання комплексної пам'ятки природи «Дніпрові кручі» на схилах Набережного шосе у Печерському районі міста Києва» (724552390) для подальшого опрацювання.

Додатки:
- проєкт рішення 724552390 на 2 арк. в 1 примірнику;
- пояснювальна записка 724552390 на 4 арк. в 1 примірнику;
- витяг з бази даних міського земельного кадастру на 1 арк. в 1 примірнику;
- матеріали супутникової фотозйомки на 1 арк. в 1 примірнику;
- заява від 11.03.2021 № 68018-005649973-031-03 на 1 арк. в 1 примірнику;
- витяги з Державного земельного кадастру на 23 арк. в 1 примірнику;
- проєкт землеустрою щодо відведення земельної ділянки 1 книга в 1 примірнику.

З повагою

В.о директора Валентина ПЕЛИХ

ФРАГМЕНТ АЕРОФОТОЗЙОМКИ



Матеріали аерофотозйомки 2019 року
виготовлено за даними міського земельного кадастру

РОБОЧІ МАТЕРІАЛИ

дані міського земельного кадастру від 23.03.2021

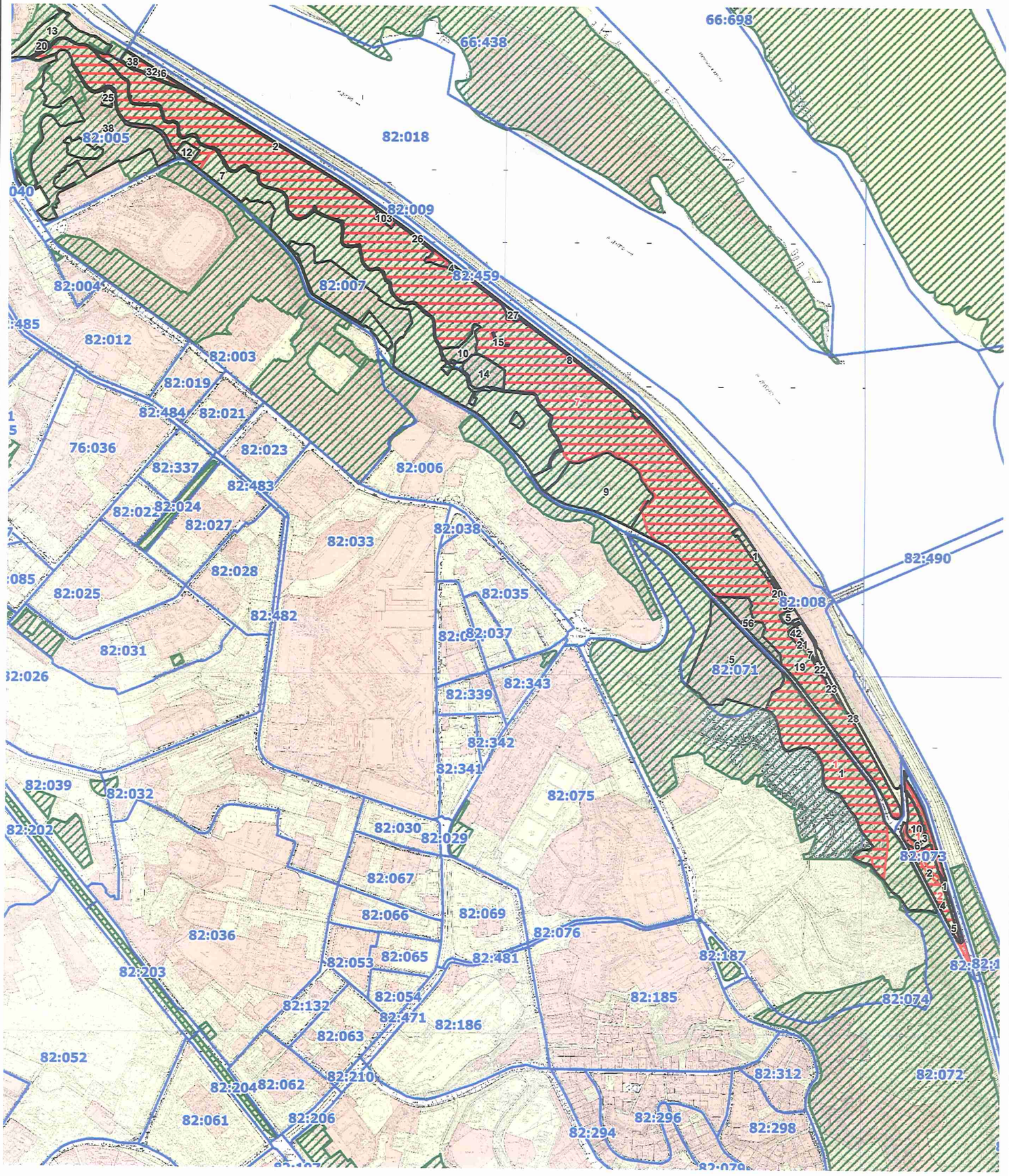

Масштаб 1:11500

РЕЄСТР ЗЕМЕЛЬНИХ ДІЛЯНОК

Код зем. ділянки	Користувач	Адреса зем. ділянки	Площа, кв. м.	Вид права	Дата закінч. права
82:002:0013	Державне комунальне підприємство по експлуатації зелених насаджень Печерського району м.Києва	шосе Набережне	12068,13		
82:005:0025	Товариство з обмеженою відповідальністю "БІЗАНТ"	дорога Паркова, 20	1253,48	Оренда на 10 років	24.05.2022
82:005:0038	Центральний парк культури і відпочинку м.Києва	узвіз Володимирський, 2	64977,86	Право в процесі оформлення (Постійне користування)	
82:007:0007	Комунальне підприємство по утриманню зелених насаджень Печерського району м.Києва	дорога Паркова	133924,98		
82:007:0012	Публічне акціонерне товариство "КИЇВЕНЕРГО"	алея Петрівська	2079,97	Право в процесі оформлення (Оренда на 10 років)	
82:007:0020	Товариство з обмеженою відповідальністю "ЕТРЕКС"	Центральний парк культури та відпочинку	858,84	Оренда до 15.07.2029	15.07.2029
82:008:0001	Товариство з обмеженою відповідальністю "Фірма КАТРАН-К"	шосе Набережне, 25	3056,49	Оренда до 12.05.2022	12.05.2022
82:008:0002	Приватне акціонерне товариство "ДТЕК Київські електромережі"	шосе Набережне, 8 (літ.Б)	77,69		
82:008:0004	Фізична особа	шосе Набережне, 14	2670,38		
82:008:0005	Комунальне підприємство "Київський метрополітен"	шосе Набережне	1383,04	Постійне користування	
82:008:0007	Комунальне підприємство "Київський метрополітен"	шосе Набережне, 25	34,15		
82:008:0007	КОМУНАЛЬНЕ ПІДПРИЄМСТВО ПО УТРИМАННЮ ЗЕЛЕНИХ НАСАДЖЕНЬ ПЕЧЕРСЬКОГО РАЙОНУ М. КИЄВА	на схилах Набережного шосе	384498,00	постійне користування	
82:008:0008	Приватне акціонерне товариство "ДТЕК Київські електромережі"	шосе Набережне	84,15		
82:008:0009	Музей історії м.Києва		35739,37		
82:008:0010	Дочірнє підприємство "Курені"	дорога Паркова, 4	4861,71	Власність	
82:008:0014	Центральний парк культури і відпочинку м.Києва	узвіз Володимирський, 2	8180,26	Право в процесі оформлення (Постійне користування)	
82:008:0015	Історико-архітектурна пам'ятка-музей "Київська фортеця"		235,99		
82:008:0019	Комунальне підприємство по утриманню зелених насаджень Печерського району м.Києва	шосе Набережне	360065,19		
82:008:0020	Підприємство громадського харчування у формі товариства з обмеженою відповідальністю "ЗЕЛЕНИЙ ГАЙ"	шосе Набережне, 25	693,11	Оренда на 25 років	05.12.2025
82:008:0021	Приватне акціонерне товариство "ДТЕК Київські електромережі"	шосе Набережне, 25а	74,01		
82:008:0022	Управління державної служби охорони при Головному управлінні МВС України в місті Києві	шосе Набережне, 25	763,25		
82:008:0023	Управління державної служби охорони при Головному управлінні МВС України в місті Києві	шосе Набережне, 25	901,41		
82:008:0026	Землі не надані у власність чи користування	шосе Набережне	2576,94		
82:008:0027	Землі не надані у власність чи користування		4997,87		
82:008:0028	Землі не надані у власність чи користування		7422,79		
82:008:0032	Державне комунальне підприємство по експлуатації зелених насаджень Печерського району м.Києва	шосе Набережне	2343,61		
82:008:0036	Землі не надані у власність чи користування	шосе Набережне	718,77		
82:008:0038	Комунальне підприємство по ремонту і утриманню мостів та шляхів м.Києва "Київавтошляхміст"	шосе Набережне	1297,29		
82:008:0042	Комунальне підприємство "Київський метрополітен"	шосе Набережне, 25	1268,52		
82:008:0056	Національний музей "Меморіал жертв голодомору"	вул. Лаврська, 3	7780,17	Постійне користування	
82:008:0060	Землі не надані у власність чи користування		902,39		
82:008:0103	Комунальне підприємство виконавчого органу Київської міської ради (Київської міської державної адміністрації) "Спеціалізоване управління протизсувних підземних робіт"	шосе Набережне, 12 літ. "А", "Б"	1268,93		
82:071:0001	Державне комунальне підприємство по експлуатації зелених насаджень Печерського району м.Києва		67189,09		
82:071:0001	КОМУНАЛЬНЕ ПІДПРИЄМСТВО ПО УТРИМАННЮ ЗЕЛЕНИХ НАСАДЖЕНЬ ПЕЧЕРСЬКОГО РАЙОНУ М. КИЄВА	на схилах Набережного шосе	49928,00	постійне користування	
82:071:0005	Національний музей "Меморіал жертв голодомору"	вул. Лаврська, 3	44200,35	Постійне користування	
82:073:0001	Землі не надані у власність чи користування		1451,09		
82:073:0001	КОМУНАЛЬНЕ ПІДПРИЄМСТВО ПО УТРИМАННЮ ЗЕЛЕНИХ НАСАДЖЕНЬ ПЕЧЕРСЬКОГО РАЙОНУ М. КИЄВА	на схилах Набережного шосе	10783,00	постійне користування	
82:073:0002	КОМУНАЛЬНЕ ПІДПРИЄМСТВО ПО УТРИМАННЮ ЗЕЛЕНИХ НАСАДЖЕНЬ ПЕЧЕРСЬКОГО РАЙОНУ М. КИЄВА	на схилах Набережного шосе	7522,00	постійне користування	
82:073:0002	Комунальне підприємство по утриманню зелених насаджень Печерського району м.Києва	шосе Набережне	9595,45		
82:073:0003	Технічний вузол міжміських зв'язків тателебачення №15		19,94		
82:073:0004	Комунальне підприємство "Київелектротранс"		49,33		
82:073:0005	Технічний вузол міжміських зв'язків тателебачення №15		38,67		
82:073:0006	Комунальне підприємство "Дирекція будівництва шляхово-транспортних споруд м.Києва"	шосе Набережне (біля станції метро "Дніпро")	6380,96	Документ скасовано (Постійне користування)	
82:073:0010	Комунальне підприємство по утриманню зелених насаджень Печерського району м.Києва	шосе Набережне	4089,09		

08/231-1362/ПР
21.04.2021

23.

КИЇВСЬКА МІСЬКА РАДА

II СЕСІЯ IX СКЛИКАННЯ

РІШЕННЯ

_____№_____

201419744

Про надання Київському комунальному об'єднанню зеленого будівництва та експлуатації зелених насаджень міста «Київзеленбуд» дозволу на розроблення проєкту землеустрою щодо відведення земельної ділянки у постійне користування для обслуговування та експлуатації зелених насаджень на вул. Петра Калнишевського, 4 в Оболонському районі міста Києва

Розглянувши клопотання про надання дозволу на розроблення проєкту землеустрою щодо відведення земельної ділянки Київському комунальному об'єднанню зеленого будівництва та експлуатації зелених насаджень міста «Київзеленбуд» на вул. Петра Калнишевського в Оболонському районі міста Києва та додані документи, керуючись статтями 9, 123 Земельного кодексу України, Законом України «Про внесення змін до деяких законодавчих актів України щодо розмежування земель державної та комунальної власності», пунктом 34 частини першої статті 26 Закону України «Про місцеве самоврядування в Україні», Київська міська рада

ВИРІШИЛА:

1. Надати Київському комунальному об'єднанню зеленого будівництва та експлуатації зелених насаджень міста «Київзеленбуд» дозвіл на розроблення проєкту землеустрою щодо відведення земельної ділянки орієнтовною площею 0,91 га у постійне користування для обслуговування та експлуатації зелених насаджень на вул. Петра Калнишевського, 4 в Оболонському районі міста Києва за рахунок земель комунальної власності територіальної громади міста Києва згідно з план-схемою (додаток до рішення) (справа № 201419744).

2. Контроль за виконанням цього рішення покласти на постійну комісію Київської міської ради з питань архітектури, містобудування та земельних відносин.

Київський міський голова Віталій КЛИЧКО

ПОДАННЯ:

Заступник голови Київської
міської державної адміністрації
з питань здійснення самоврядних повноважень Петро ОЛЕНИЧ

В.о. директора Департаменту земельних ресурсів
виконавчого органу Київської міської ради
(Київської міської державної адміністрації) Валентина ПЕЛИХ

Заступник директора Департаменту –
начальник юридичного управління
Департаменту земельних ресурсів
виконавчого органу Київської міської ради
(Київської міської державної адміністрації) Алла ВАСИЛЕНКО

ПОГОДЖЕНО:

28.04.2021

Постійна комісія Київської міської ради
з питань архітектури, містобудування
та земельних відносин

Голова Михайло ТЕРЕНТЬЄВ

Секретар Юрій ФЕДОРЕНКО

Начальник управління правового
забезпечення діяльності
Київської міської ради

Постійна комісія Київської міської ради
з питань екологічної політики

Голова Денис МОСКАЛЬ

Секретар Євгенія КУЛЕБА

До справи
№ 201419744

ПОЯСНЮВАЛЬНА ЗАПИСКА

№ ПЗН-18788 від 06.04.2021

до проєкту рішення Київської міської ради:

Про надання Київському комунальному об'єднанню зеленого будівництва та експлуатації зелених насаджень міста «Київзеленбуд» дозволу на розроблення проєкту землеустрою щодо відведення земельної ділянки у постійне користування для обслуговування та експлуатації зелених насаджень на вул. Петра Калнишевського, 4 в Оболонському районі міста Києва

1. Юридична особа:

Назва	***Київське комунальне об'єднання зеленого будівництва та експлуатації зелених насаджень міста «Київзеленбуд»***
Перелік засновників (учасників)*	***КИЇВСЬКА МІСЬКА ДЕРЖАВНА АДМІНІСТРАЦІЯ, Код ЄДРПОУ: 00022527, Країна резиденства: Україна, Місцезнаходження: Україна, 01044, місто Київ, ВУЛИЦЯ ХРЕЩАТИК, будинок 36***
Кінцевий бенефіціарний власник (контролер)*	***Відсутній***
Клопотання	***від 26.02.2021 № 201419744***

*за даними Єдиного державного реєстру юридичних осіб, фізичних осіб-підприємців та громадських формувань

2. Відомості про земельну ділянку 8000000000:78:134:0019.

Місце розташування (адреса):	***м. Київ, р-н Оболонський, вул. Петра Калнишевського, 4***
Площа:	***0,91 га***
Вид та термін користування:	***постійне користування***
Вид використання:	***для обслуговування та експлуатації зелених насаджень***

3. Обґрунтування прийняття рішення.

На клопотання зацікавленої особи відповідно до статей 9, 123 Земельного кодексу України та Порядку набуття прав на землю із земель комунальної власності у місті Києві, затвердженого рішенням Київради від 20 квітня 2017 року № 241/2463, Департаментом земельних ресурсів виконавчого органу Київської міської ради (Київської міської державної адміністрації) розроблено проект рішення Київської міської ради.

4. Мета прийняття рішення.

Метою прийняття рішення є забезпечення реалізації встановленого Земельним кодексом України права особи на оформлення права користування на землю.

5. Особливі характеристики ділянки.

Наявність будівель і споруд на ділянці:	*На земельній ділянці самовільно розташовані гаражі.*
Наявність ДПТ:	*Детальний план території відсутній.*
Функціональне призначення згідно з Генпланом:	*Відповідно до Генерального плану міста, затвердженого рішенням Київської міської ради від 28 березня 2002 року № 370/1804, земельна ділянка за функціональним призначенням належить до території комунально-складської.*
Правовий режим:	*Земельна ділянка належить до земель комунальної власності територіальної громади міста Києва.*
Інші особливості:	*За даними Міського земельного кадастру земельна ділянка площею 0,9109 га на вул. Петра Калнишевського, 4 в Оболонському районі м. Києва (кадастровий номер 800000000:78:134:0019) на підставі рішення Київської міської ради від 14.06.2007 № 874/1535 передана приватному малому підприємством «Мир» в оренду на 5 років для будівництва, експлуатації та обслуговування виробничо-складських приміщень (договір оренди земельної ділянки від 29.11.2007 № 3429 поновлений угодою від 03.09.2015 № 278 на 5 років (термін дії угоди закінчився 03.09.2020)).* *Відповідно до витягу з протоколу № 2/5 засідання постійної комісії Київської міської ради з питань екологічної політики від 09.02.2021 підтримано ініціативу депутата Київської міської ради Чорнія Б. П. від 26.01.2021 № 08/279/9/252-9 та звернення від 02.02.2021 № 08/279/9/252-22 щодо створення зеленої зони (скверу) на земельній ділянці по вул. Петра Калнишевського, 4 в Оболонському районі м. Києва.*

6. Стан нормативно-правової бази у даній сфері правового регулювання.

Загальні засади та порядок отримання дозволу на розроблення документації із землеустрою визначено статтями 9, 123 Земельного кодексу України.

7. Фінансово-економічне обґрунтування.

Реалізація рішення не потребує додаткових витрат міського бюджету.

8. Прогноз соціально-економічних та інших наслідків прийняття рішення.

Наслідками прийняття розробленого проєкту рішення стане:

- реалізація зацікавленою особою своїх прав щодо використання земельної ділянки;

Доповідач: в.о. директора Департаменту земельних ресурсів Валентина ПЕЛИХ

В.о. директора Департаменту
земельних ресурсів **Валентина ПЕЛИХ**

Додаток
до рішення Київської міської ради
від _____ № _____

План-схема
до дозволу на розроблення проєкту землеустрою щодо відведення земельної ділянки

клопотання	**від 26.02.2021 № 201419744**
кадастровий номер земельної ділянки	**8000000000:78:134:0019**
юридична/фізична особа	**Київське комунальне об'єднання зеленого будівництва та експлуатації зелених насаджень міста «Київзеленбуд»**
адреса земельної ділянки	**м. Київ, р-н Оболонський, вул. Петра Калнишевського, 4**
вид землекористування	**постійне користування**
вид користування земельної ділянки	**для обслуговування та експлуатації зелених насаджень**
орієнтовний розмір	**0,91 га**

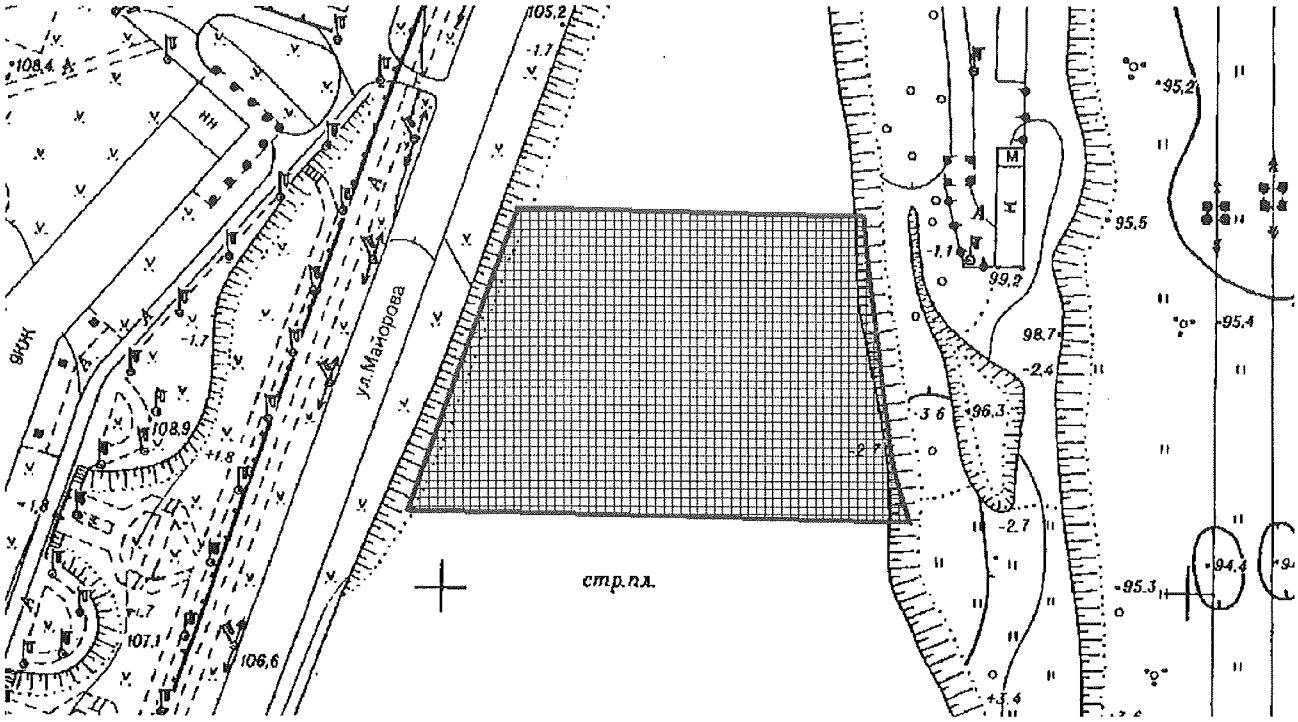

Київський міський голова Віталій КЛИЧКО

08/231-1362/ПР
21.04.2021

УКРАЇНА

ВИКОНАВЧИЙ ОРГАН КИЇВСЬКОЇ МІСЬКОЇ РАДИ
(КИЇВСЬКА МІСЬКА ДЕРЖАВНА АДМІНІСТРАЦІЯ)

ДЕПАРТАМЕНТ ЗЕМЕЛЬНИХ РЕСУРСІВ

вул. Хрещатик, 32-а, м. Київ, 01601 тел. (044) 279 58 72
Контактний центр міста Києва (044) 15 51 E-mail: doc@kyivland.gov.ua Код ЄДРПОУ 26199097

21.04.2021 № 05715-СЛ-18788

Заступнику міського голови-
секретарю Київської міської ради
Володимиру БОНДАРЕНКУ

Шановний Володимире Володимировичу!

Департамент земельних ресурсів виконавчого органу Київської міської ради (Київської міської державної адміністрації) відповідно до пункту 3 статті 26 Регламенту Київської міської ради, затвердженого рішенням Київської міської ради від 07.07.2016 № 579/579, направляє проєкт рішення Київської міської ради «Про надання Київському комунальному об'єднанню зеленого будівництва та експлуатації зелених насаджень міста «Київзеленбуд» дозволу на розроблення проєкту землеустрою щодо відведення земельної ділянки у постійне користування для обслуговування та експлуатації зелених насаджень на вул. Петра Калнишевського, 4 в Оболонському районі міста Києва» (201419744) для подальшого опрацювання.

Додатки:
- проєкт рішення 201419744 на 3 арк. в 1 примірнику;
- пояснювальна записка 201419744 на 2 арк. в 1 примірнику;
- витяг з бази даних міського земельного кадастру на 1 арк. в 1 примірнику;
- матеріали супутникової фотозйомки на 1 арк. в 1 примірнику;
- справа-клопотання від 26.02.2021 № 201419744 на 14 арк. в 1 примірнику;
- витяг з містобудівного кадастру на 1 арк. в 1 примірнику.

З повагою

В.о. директора Валентина ПЕЛИХ

Справа 201419744

Код земельної ділянки:	78:134:0019
Площа:	0.9109 га
Адрес земельноїділянки:	на вул. Петра Калнишевського, 4
Заявник:	Київське комунальне об'єднання зеленого будівництва та експлуатації зелених насаджень міста «Київзеленбуд»
Вид та термін користування:	постійне користування
Цільове призначення:	для обслуговування та експлуатації зелених насаджень

Матеріали аерофотозйомки 2019 р.
виготовлено за даними ПК "Кадастр"

РОБОЧІ МАТЕРІАЛИ

дані міського земельного кадастру від 06.04.2021

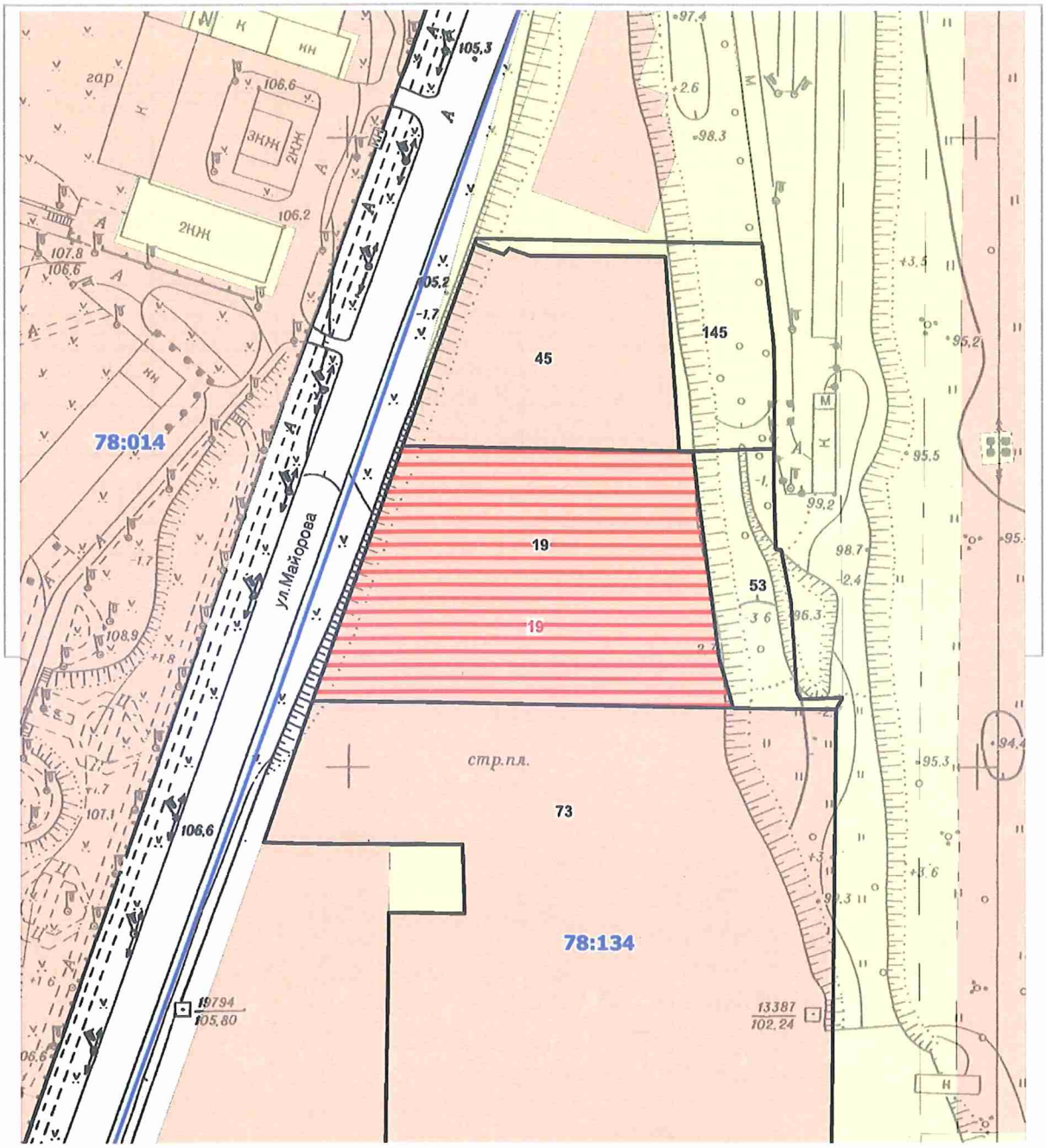

Масштаб 1:2000

РЕЄСТР ЗЕМЕЛЬНИХ ДІЛЯНОК

Код зем. ділянки	Користувач	Адреса зем. ділянки	Площа, кв. м.	Вид права	Дата закінч. права
78:134:0019	Приватне мале підприємство "Мир"	вул. Михайла Майорова, 4	9109,44	Оренда до 03.09.2020 (термін дії скінчився)	03.09.2020
78:134:0019	Київське комунальне об'єднання зеленого будівництва та експлуатації зелених насаджень міста «Київзеленбуд»	по вул. Петра Калнишевського, 4	9109,00	постійне користування	
78:134:0045	ТОВАРИСТВО З ОБМЕЖЕНОЮ ВІДПОВІДАЛЬНІСТЮ "ЖК МАЙОРОВА"	вул. Михайла Майорова, 6	4620,99	Оренда на 10 років	27.02.2025
78:134:0053	Землі не надані у власність чи користування		2028,92		
78:134:0073	Товариство з обмеженою відповідальністю "Фірма"Інтергал"	вул. Полярна (у межах вул.Сім'ї Кульженків та Петра Калнишевського)	40023,01	Оренда до 26.09.2022	26.09.2022
78:134:0145	Землі не надані у власність чи користування	вул. Михайла Майорова, 6	2378,96		